

DIRECCIÓN EJECUTIVA DE ORGANIZACIÓN Y GEOSTADÍSTICA ELECTORAL

ENTIDAD: DISTRITO FEDERAL
DISTRITO LOCAL: XXXII

PLANO DISTRITAL SECCIONAL


LÍMITES



CLAVES ELECTORALES



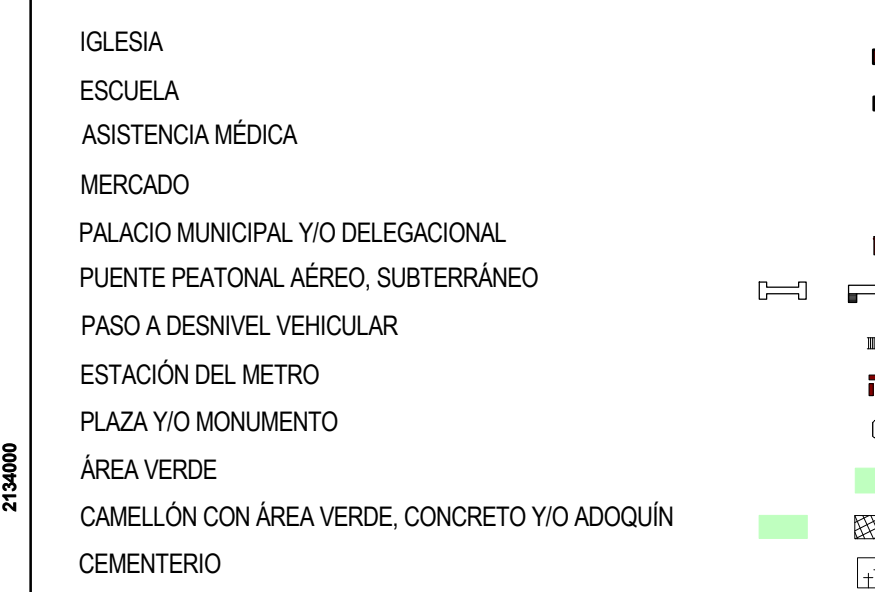
VÍAS DE COMUNICACIÓN



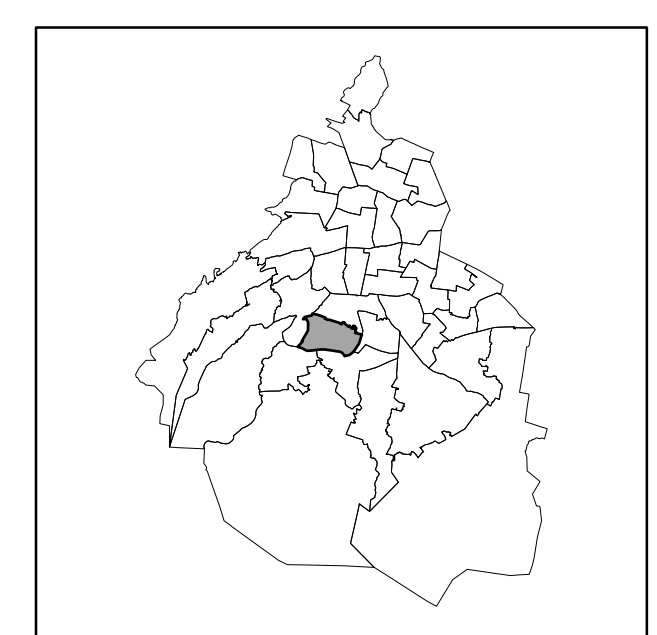
HIDROGRAFÍA



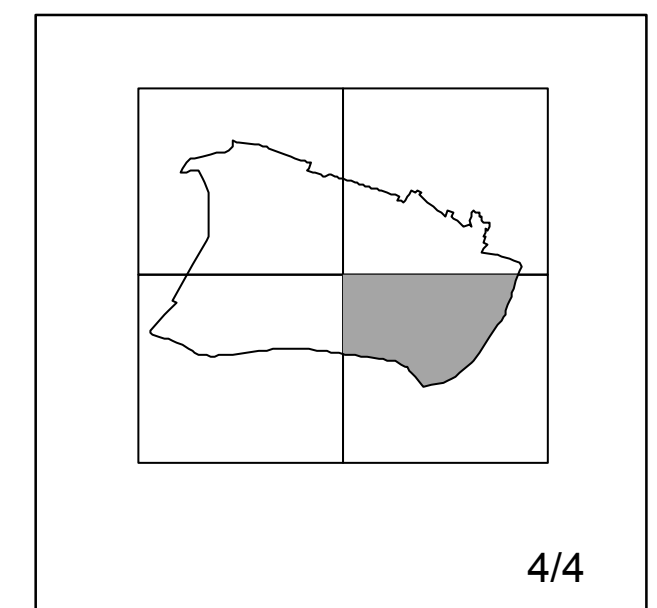
SERVICIOS



UBICACIÓN DEL DISTRITO EN LA ENTIDAD

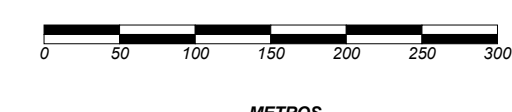


ÍNDICE DE ARMADO



4/4

ESCALA 1: 5,000



ELIPSOIDE: WGS84
PROYECCIÓN: UNIVERSAL TRANSVERSA DE MERCATOR
CUADRÍCULA: UTM A CADA 1000 m

MARCO GEOGRÁFICO ELECTORAL 2014-2015

Realizado por la Subdirección de Sistemas e Información Geoespacial

DTTO. XXX

DTTO. XXXII

DTTO. XXXVIII