

DIRECCIÓN EJECUTIVA DE ORGANIZACIÓN Y GEOESTADÍSTICA ELECTORAL

ENTIDAD: DISTRITO FEDERAL
DISTRITO LOCAL: XXXII

PLANO DISTRITAL SECCIONAL

LÍMITES

- ESTATAL
- DISTRITAL LOCAL
- DELEGACIONAL
- SECCIONAL
- MANZANA

CLAVES ELECTORALES

- DISTRITO LOCAL **XL**
- SECCIÓN **0000**
- MANZANA **00**
- LOCALIDAD

VÍAS DE COMUNICACIÓN

- CARRETERA PAVIMENTADA
- TERRACERÍA
- BRECHA O VEREDA
- VÍA DE FERROCARRIL
- VÍA DEL METRO

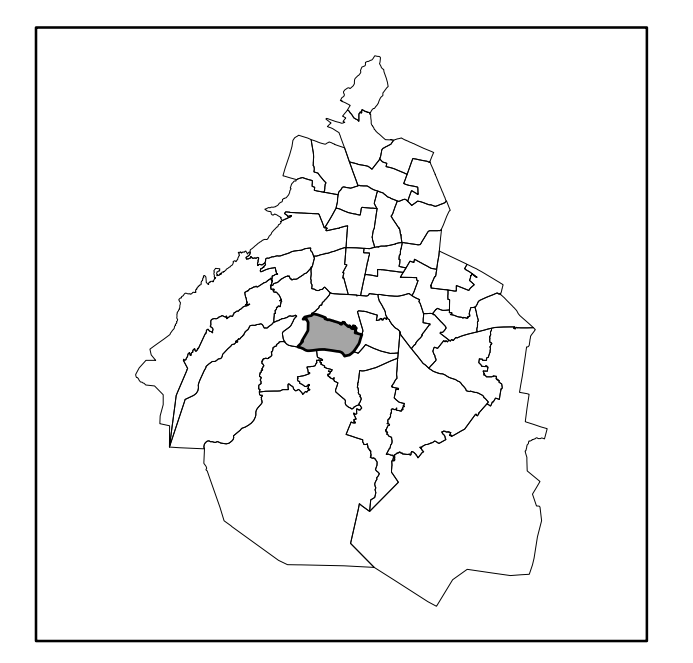
HIDROGRAFÍA

- PRESA, LAGO O LAGUNA
- ARROYO O CANAL

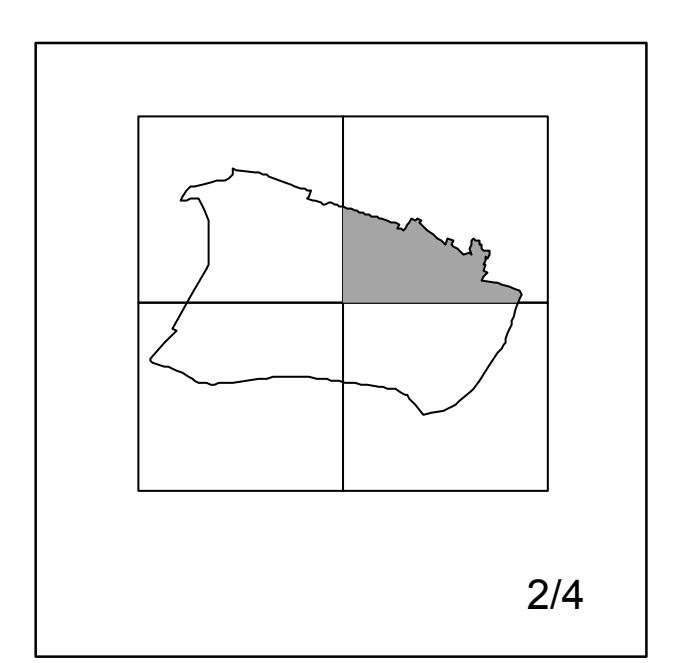
SERVICIOS

- IGLESIA
- ESCUELA
- ASISTENCIA MÉDICA
- MERCADO
- PALACIO MUNICIPAL Y/O DELEGACIONAL
- PUENTE PEATONAL AÉREO, SUBTERRÁNEO
- PASO A DESNIVEL VEHICULAR
- ESTACIÓN DEL METRO
- PLAZA Y/O MONUMENTO
- ÁREA VERDE
- CAMELLÓN CON ÁREA VERDE, CONCRETO Y/O ADOQUÍN
- CEMENTERIO

UBICACIÓN DEL DISTRITO EN LA ENTIDAD

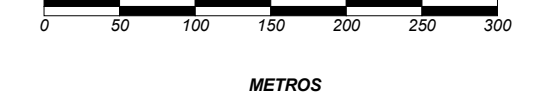


ÍNDICE DE ARMADO



2/4

ESCALA 1: 5,000



PROYECCIÓN: ELIPSOIDE - WGS84
PROYECCIÓN - UNIVERSAL, TRANSVERSA DE MERCATOR
CUADRÍCULA - UTM A CADA 1000 m

MARCO GEOGRÁFICO ELECTORAL 2014-2015

Realizado por la Subdirección de Sistemas e Información Geoespacial