

DIRECCIÓN EJECUTIVA DE ORGANIZACIÓN Y GEOSTADÍSTICA ELECTORAL

ENTIDAD: DISTRITO FEDERAL  
DISTRITO LOCAL: XXX

**PLANO DISTRITAL SECCIONAL**

**LÍMITES**

- ESTATAL
- DISTRITAL LOCAL
- DELEGACIONAL
- SECCIONAL
- MANZANA

**CLAVES ELECTORALES**

- DISTRITO LOCAL
- SECCION
- MANZANA
- LOCALIDAD

**VÍAS DE COMUNICACIÓN**

- CARRERA PAVIMENTADA
- TERRACERIA
- BRECHA O VEREDA
- VIA DE FERROCARRIL
- VIA DEL METRO

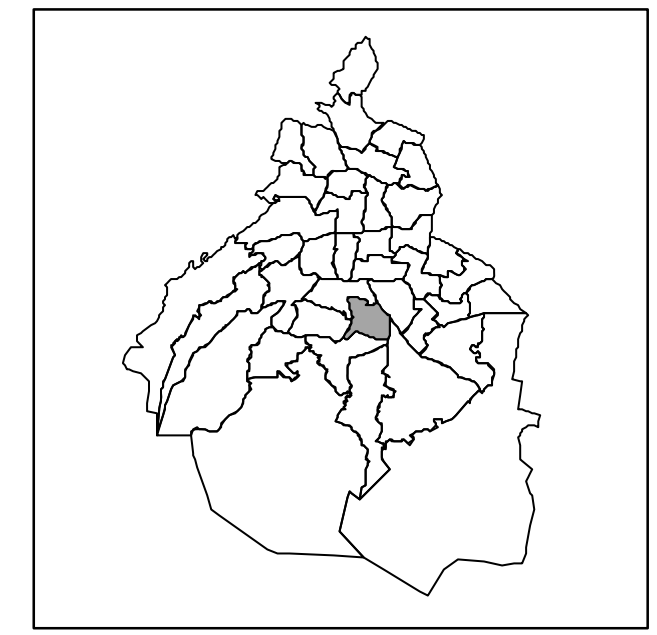
**HIDROGRAFÍA**

- PRESA, LAGO O LAGUNA
- ARROYO O CANAL

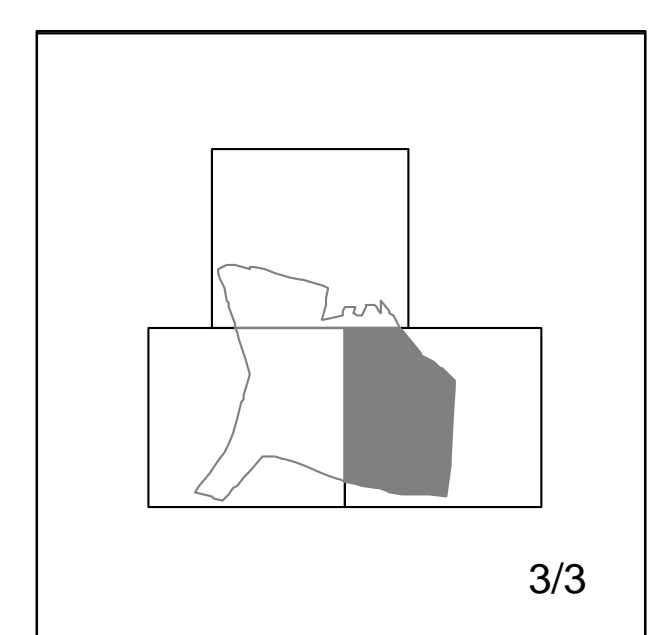
**SERVICIOS**

- IGLESIA
- ESCUELA
- ASISTENCIA MEDICA
- MERCADO
- PALACIO MUNICIPAL Y/O DELEGACIONAL
- PASEO PEATONAL AEREO, SUBTERRANEO
- PASO A DESNIVEL VEHICULAR
- ESTACION DEL METRO
- PLAZA Y/O MONUMENTO
- AREA VERDE
- CAMELLON CON AREA VERDE, CONCRETO Y/O ADOQUIN
- CEMENTERIO

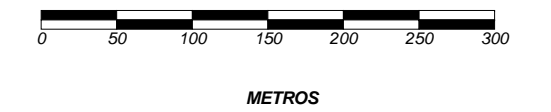
**UBICACIÓN DEL DISTRITO EN LA ENTIDAD**



**ÍNDICE DE ARMADO**



ESCALA 1: 5,000



ELIPSOIDE - WGS84  
PROYECCIÓN - UNIVERSAL TRANSVERSA DE MERCATOR  
CUADRICULA - UTM A CADA 1000 m.

**MARCO GEOGRÁFICO ELECTORAL 2014-2015**

Realizado por la Subdirección de Sistemas e Información Geoespacial

DTTO. XXVIII

DTTO. XXXVI

DTTO. XXXVIII