

DIRECCIÓN EJECUTIVA DE ORGANIZACIÓN Y GEOSTADÍSTICA ELECTORAL

ENTIDAD: DISTRITO FEDERAL  
DISTRITO LOCAL: XXX

**PLANO DISTRITAL SECCIONAL**

**LÍMITES**



**CLAVES ELECTORALES**



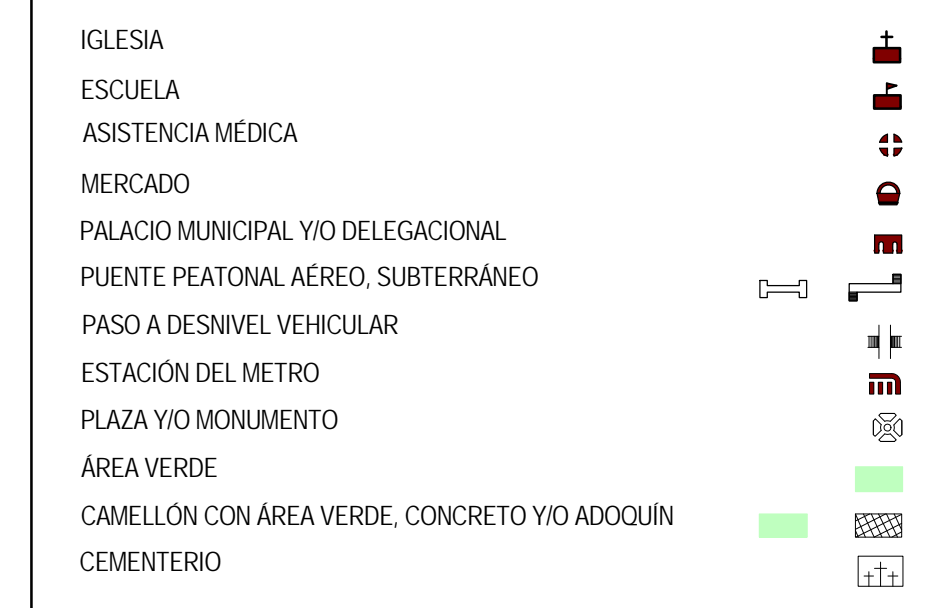
**VÍAS DE COMUNICACIÓN**



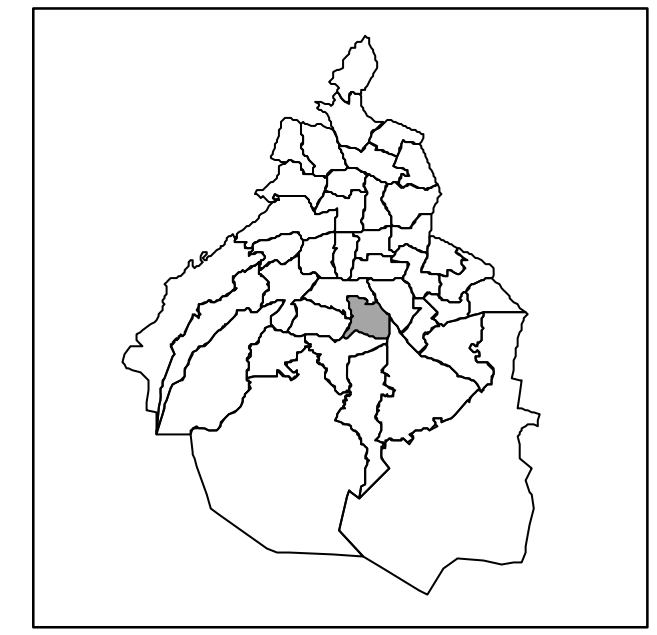
**HIDROGRAFÍA**



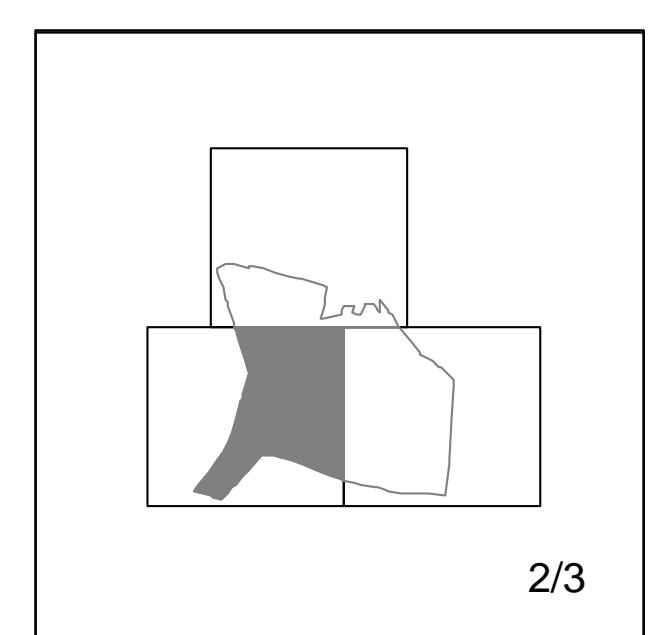
**SERVICIOS**



**UBICACIÓN DEL DISTRITO EN LA ENTIDAD**

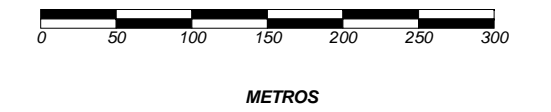


**ÍNDICE DE ARMADO**



2/3

ESCALA 1: 5,000



ELIPSOIDE - WGS84  
PROYECCIÓN - UNIVERSAL TRANSVERSA DE MERCATOR  
CUADRÍCULA - UTM A CADA 1000 M

**MARCO GEOGRÁFICO ELECTORAL 2014-2015**

Realizado por la Subdirección de Sistemas e Información Geoespacial