

DIRECCIÓN EJECUTIVA DE ORGANIZACIÓN Y GEOESTADÍSTICA ELECTORAL

ENTIDAD: DISTRITO FEDERAL
DISTRITO LOCAL: XXIX

PLANO DISTRITAL SECCIONAL

LÍMITES

ESTATAL	
DISTRITAL LOCAL	
DELEGACIONAL	
SECCIONAL	
MANZANA	

CLAVES ELECTORALES

DISTRITO LOCAL	XL
SECCION	0000
MANZANA	00
LOCALIDAD	TELMUTLU 29 (0100)

VÍAS DE COMUNICACIÓN

CARRETERA PAVIMENTADA	
TERRACERIA	
BRECHA O VEREDA	
VIA DE FERROCARRIL	
VIA DEL METRO	

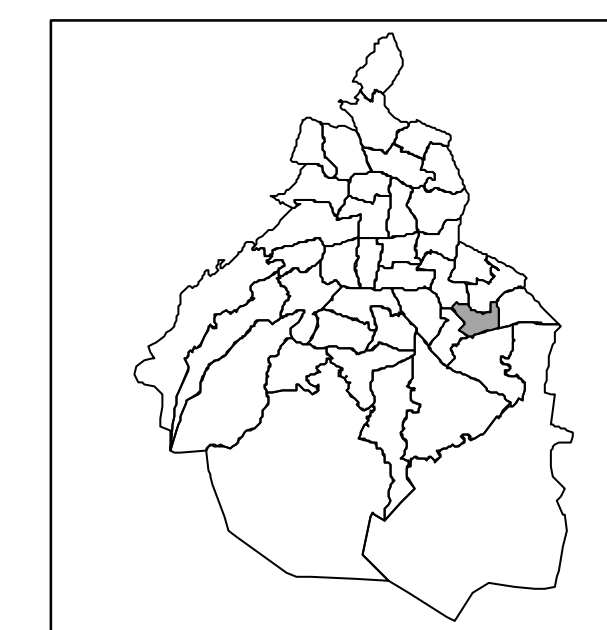
HIDROGRAFÍA

PRESA, LAGO O LAGUNA	
ARROYO O CANAL	

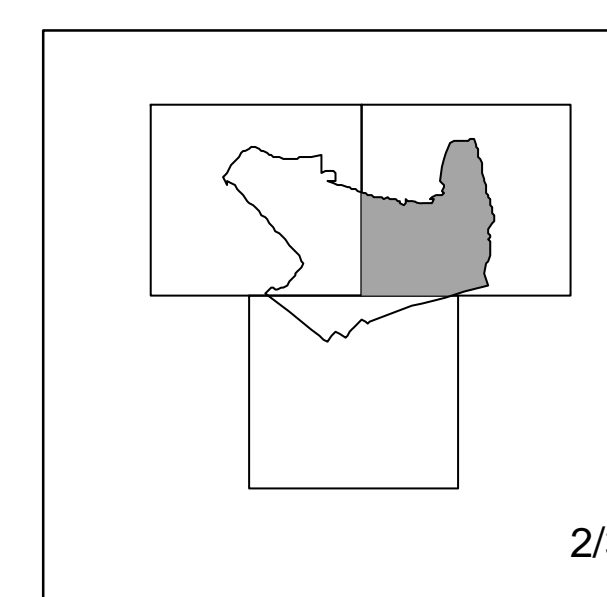
SERVICIOS

IGLESIA	
ESCUELA	
ASISTENCIA MEDICA	
MERCADO	
PALACIO MUNICIPAL Y/O DELEGACIONAL	
PUNTE PEATONAL AEREO, SUBTERRANEO	
PASO A DESNIVEL VEHICULAR	
ESTACION DEL METRO	
PLAZA Y/O MONUMENTO	
AREA VERDE	
CAMELLON CON AREA VERDE, CONCRETO Y/O ADOQUIN	
CEMENTERIO	

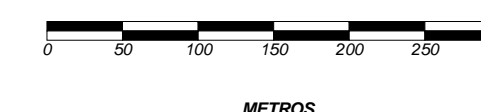
UBICACIÓN DEL DISTRITO EN LA ENTIDAD



ÍNDICE DE ARMADO



ESCALA 1: 5,000



ELIPSOIDE - WGS84
PROYECCIÓN - UNIVERSAL TRANSVERSA DE MERCATOR
CUADRICULA - UTM A CADA 1000m

MARCO GEOGRÁFICO ELECTORAL
2014-2015

Realizado por la Subdirección de Sistemas e Información Geoespacial

