

DTTO.
XX

CUAJIMALPA DE MORELOS
ALVARO OBREGON

DTTO.
XXV

ALVARO OBREGON
LA MARGALENA CONTRERAS

DTTO.
XXXIII



DIRECCIÓN EJECUTIVA DE ORGANIZACIÓN Y
GEOSTADÍSTICA ELECTORAL

ENTIDAD: DISTRITO FEDERAL
DISTRITO LOCAL: XXV

PLANO DISTRITAL SECCIONAL

LÍMITES

- ESTATAL
- DISTRITAL LOCAL
- DELEGACIONAL
- SECCIONAL
- MANZANA

CLAVES ELECTORALES

- DISTRITO LOCAL
- SECCIÓN
- MANZANA
- LOCALIDAD

XL
0000
00
▲ TRAMITLI
20 (0100)

VÍAS DE COMUNICACIÓN

- CARRETERA PAVIMENTADA
- TERRACERÍA
- BRECHA O VEREDA
- VÍA DE FERROCARRIL
- VÍA DEL METRO

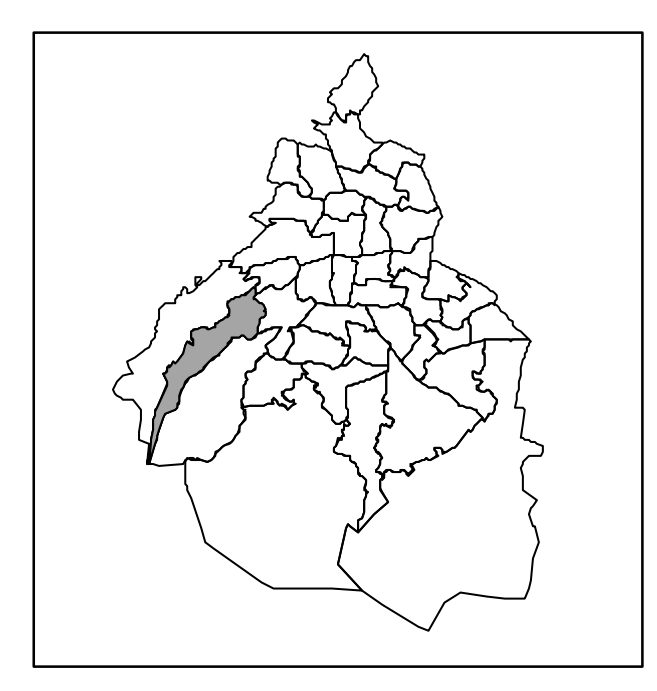
HIDROGRAFÍA

- PRESA, LAGO O LAGUNA
- ARROYO O CANAL

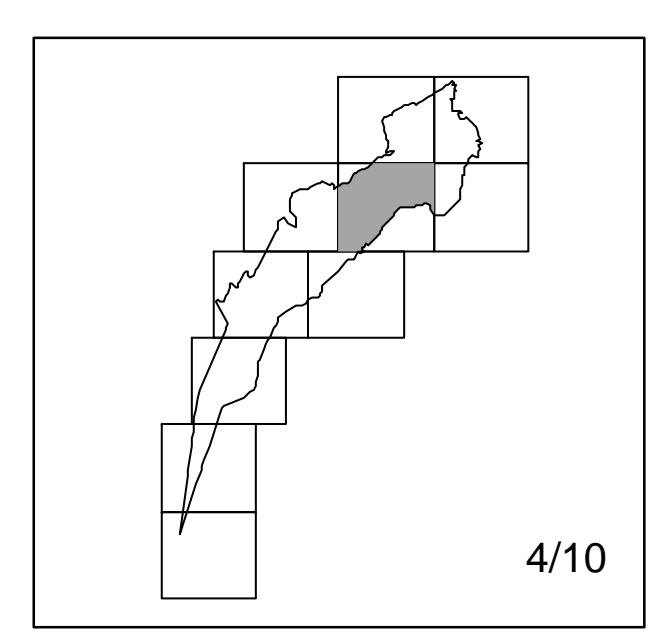
SERVICIOS

- IGLESIA
- ESCUELA
- ASISTENCIA MÉDICA
- MERCADO
- PALACIO MUNICIPAL Y/O DELEGACIONAL
- PUENTE PEATONAL, AEREO, SUBTERRÁNEO
- PASO A DESNIVEL VEHICULAR
- ESTACION DEL METRO
- PLAZA Y/O MONUMENTO
- ÁREA VERDE
- CAMELLÓN CON ÁREA VERDE, CONCRETO Y/O ADOQUÍN
- CEMENTERIO

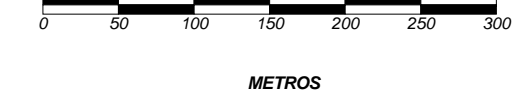
**UBICACIÓN DEL DISTRITO
EN LA ENTIDAD**



ÍNDICE DE ARMADO



ESCALA 1: 5,000



PROYECCIÓN - UNIVERSAL, TRANSVERSA DE MERCATOR
CUADRÍCULA - UTM A CADA 1000 m

**MARCO GEOGRÁFICO ELECTORAL
2014-2015**

Realizado por la Subdirección de Sistemas e Información Geoespacial