

DIRECCIÓN EJECUTIVA DE ORGANIZACIÓN Y GEOSTADÍSTICA ELECTORAL

ENTIDAD: DISTRITO FEDERAL  
DISTRITO LOCAL: XXII

**PLANO DISTRITAL SECCIONAL**

**LIMITES**

- ESTATAL
- DISTRITAL LOCAL
- DELEGACIONAL
- SECCIONAL
- MANZANA

**CLAVES ELECTORALES**

- DISTRITO LOCAL
- SECCION
- MANZANA
- LOCALIDAD

**VÍAS DE COMUNICACIÓN**

- CARRETERA PAVIMENTADA
- TERRACERIA
- BRECHA O VEREDA
- VÍA DE FERROCARRIL
- VÍA DEL METRO

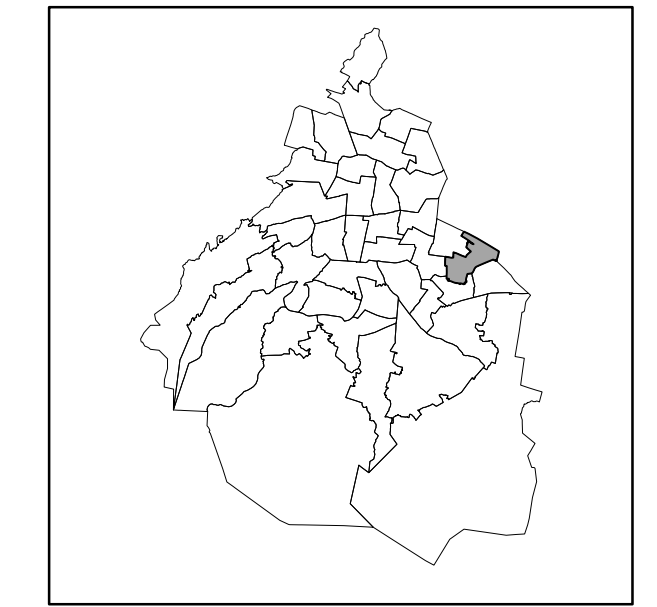
**HIDROGRAFIA**

- PRESA, LAGO O LAGUNA
- ARROYO O CANAL

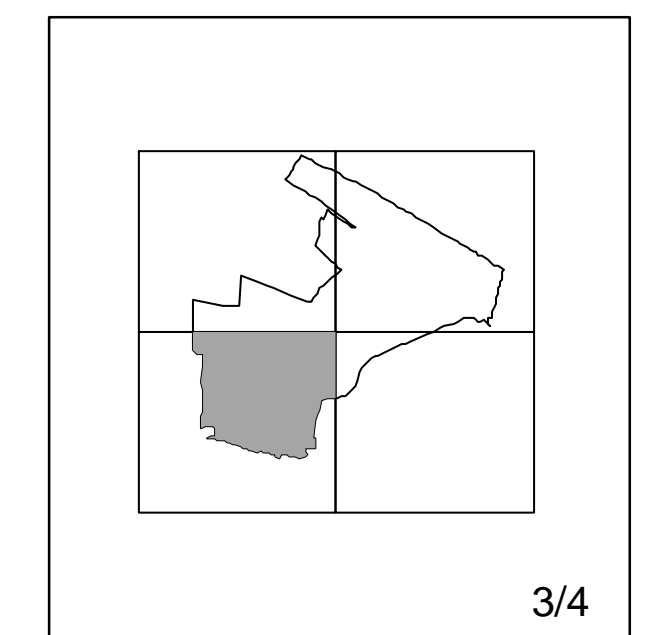
**SERVICIOS**

- IGLESIA
- ESCUELA
- ASISTENCIA MEDICA
- MERCADO
- PALACIO MUNICIPAL Y/O DELEGACIONAL
- PUNTE PEATONAL AÉREO, SUBTERRÁNEO
- PASO A DESNIVEL VEHICULAR
- ESTACIÓN DEL METRO
- PLAZA Y/O MONUMENTO
- ÁREA VERDE
- CAMELLÓN CON ÁREA VERDE, CONCRETO Y/O ADOQUÍN
- CEMENTERIO

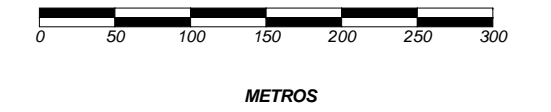
**UBICACIÓN DEL DISTRITO EN LA ENTIDAD**



**ÍNDICE DE ARMADO**



ESCALA 1: 5,000



ELIPSOIDE - WGS84  
PROYECCIÓN - UNIVERSAL TRANSVERSA DE MERCATOR  
CUADRÍCULA - UTM A CADA 1000 m

**MARCO GEOGRÁFICO ELECTORAL 2014-2015**

Realizado por la Subdirección de Sistemas e Información Geoespacial