

DIRECCIÓN EJECUTIVA DE ORGANIZACIÓN Y GEOSTADÍSTICA ELECTORAL

ENTIDAD: DISTRITO FEDERAL
DISTRITO LOCAL: XXII

PLANO DISTRITAL SECCIONAL

LÍMITES

- ESTATAL
- DISTRITAL LOCAL
- DELEGACIONAL
- SECCIONAL
- MANZANA

CLAVES ELECTORALES

- DISTRITO LOCAL **XL**
- SECCIÓN **0000**
- MANZANA **00**
- LOCALIDAD TELMUTLI 20 (0100)

VÍAS DE COMUNICACIÓN

- CARRETERA PAVIMENTADA
- TERRACERIA
- BRECHA O VEREDA
- VÍA DE FERROCARRIL
- VÍA DEL METRO

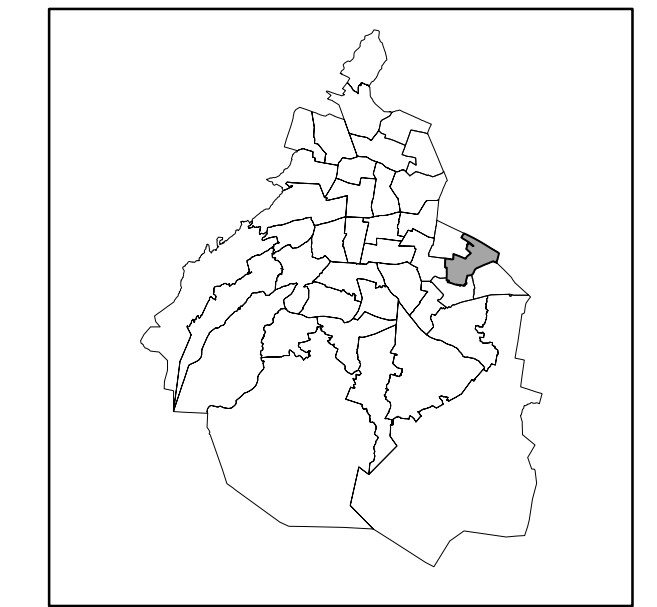
HIDROGRAFÍA

- PRESA, LAGO O LAGUNA
- ARROYO O CANAL

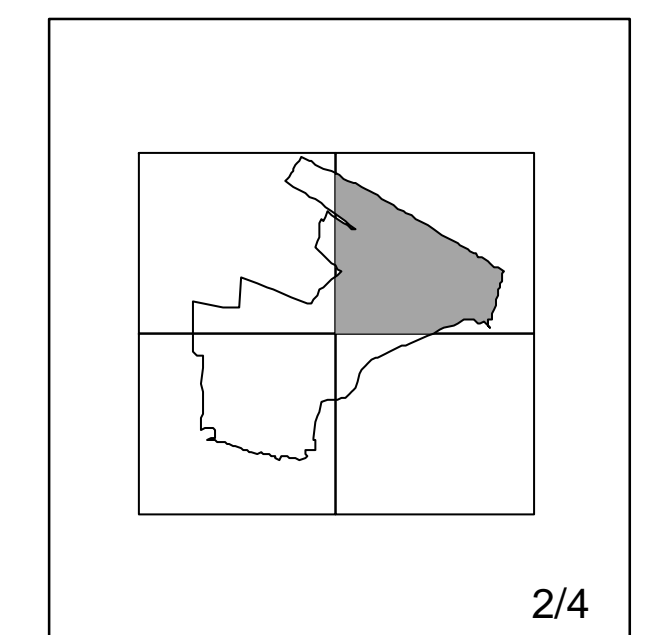
SERVICIOS

- IGLESIA
- ESCUELA
- ASISTENCIA MEDICA
- MERCADO
- PALACIO MUNICIPAL Y/O DELEGACIONAL
- PUNTE PEATONAL AÉREO, SUBTERRÁNEO
- PASO A DESNIVEL VEHICULAR
- ESTACIÓN DEL METRO
- PLAZA Y/O MONUMENTO
- ÁREA VERDE
- CAMELLÓN CON ÁREA VERDE, CONCRETO Y/O ADOQUÍN
- CEMENTERIO

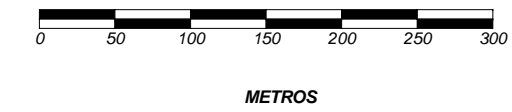
UBICACIÓN DEL DISTRITO EN LA ENTIDAD



ÍNDICE DE ARMADO



ESCALA 1: 5,000



ELIPSOIDE - WGS84
PROYECCIÓN - UNIVERSAL TRANSVERSA DE MERCATOR
CUADRÍCULA - UTM A CADA 1000 M

MARCO GEOGRÁFICO ELECTORAL 2014-2015

Realizado por la Subdirección de Sistemas e Información Geoespacial

ESTADO DE MEXICO
(MUNICIPIO DE NEZAHUALCOYOTL)

ESTADO DE MEXICO
(MUNICIPIO DE LOS REYES-LA PAZ)

DTTO.
XXVII