

ESTADO DE MEXICO
(MUNICIPIO DE NEZAHUALCOYOTL)



DIRECCIÓN EJECUTIVA DE ORGANIZACIÓN Y
GEOESTADÍSTICA ELECTORAL

ENTIDAD: DISTRITO FEDERAL
DISTRITO LOCAL: XXII

PLANO DISTRITAL SECCIONAL


LIMITES




CLAVES ELECTORALES



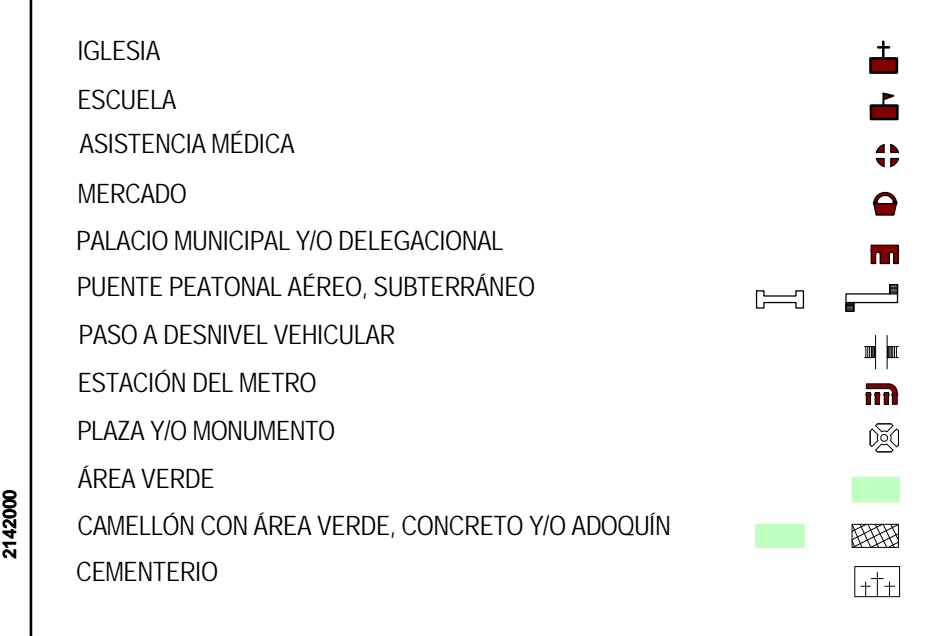
VÍAS DE COMUNICACIÓN



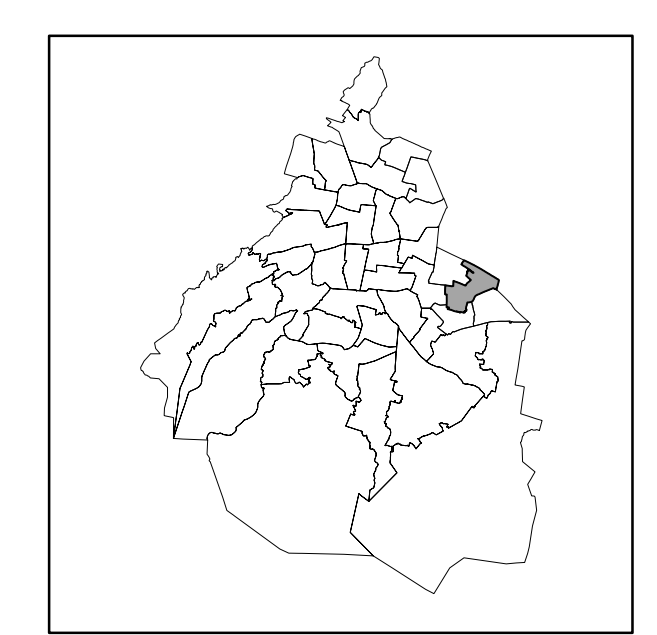
HIDROGRAFIA



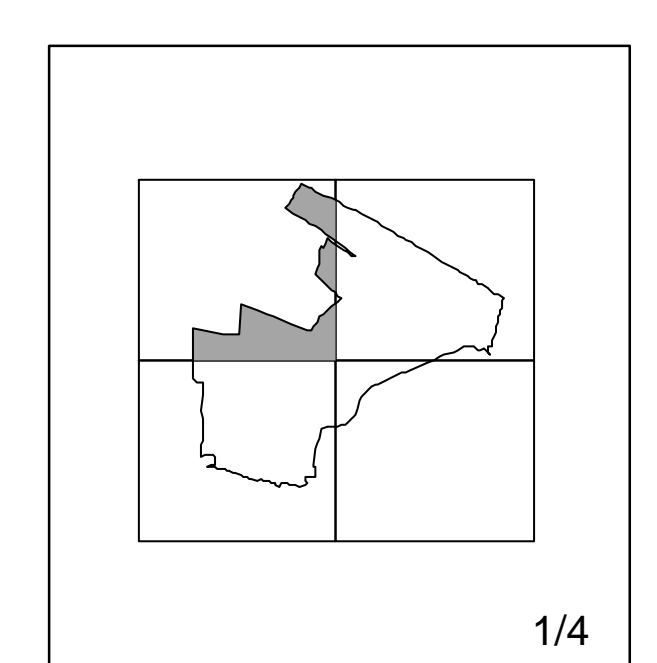
SERVICIOS



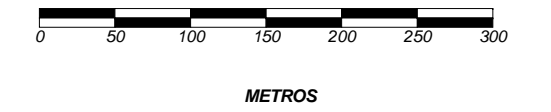
UBICACIÓN DEL DISTRITO EN LA ENTIDAD



ÍNDICE DE ARMADO



ESCALA 1: 5,000



PROYECCIÓN: ELIPSOIDE - WGS84
PROYECCIÓN: UNIVERSAL TRANSVERSA DE MERCATOR
CUADRÍCULA: UTM A CADA 1000 m

**MARCO GEOGRÁFICO ELECTORAL
2014-2015**

Realizado por la Subdirección de Sistemas e Información Geoespacial