

DIRECCIÓN EJECUTIVA DE ORGANIZACIÓN Y  
GEOESTADÍSTICA ELECTORAL

ENTIDAD: DISTRITO FEDERAL  
DISTRITO LOCAL: XVII

**PLANO DISTRITAL SECCIONAL**

**LIMITES**

- ESTATAL
- DISTRITAL LOCAL
- DELEGACIONAL
- SECCIONAL
- MANZANA

**CLAVES ELECTORALES**

- DISTRITO LOCAL
- SECCION
- MANZANA
- LOCALIDAD



**VÍAS DE COMUNICACIÓN**

- CARRETERA PAVIMENTADA
- TERRACERÍA
- BRECHA O VEREDA
- VIA DE FERROCARRIL
- VIA DEL METRO

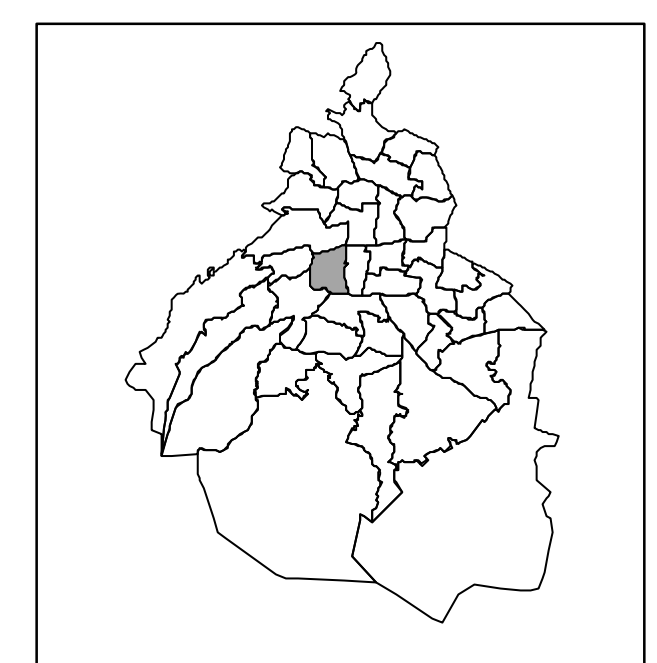
**HIDROGRAFÍA**

- PRESA, LAGO O LAGUNA
- ARROYO O CANAL

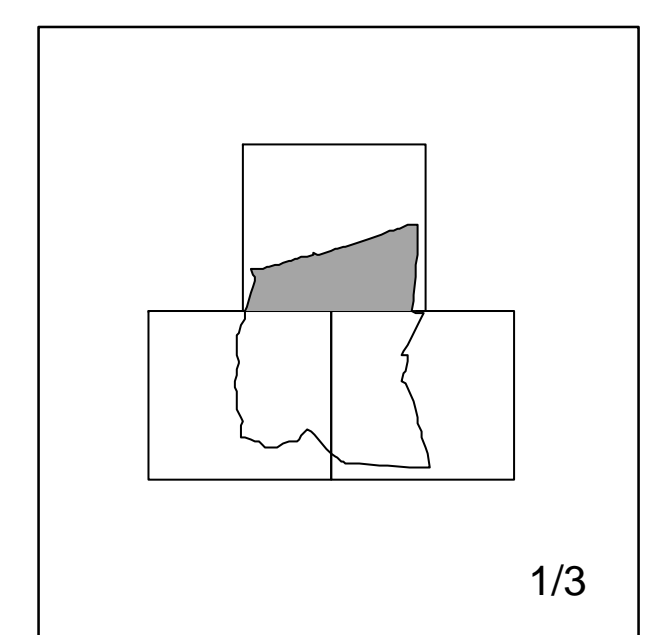
**SERVICIOS**

- IGLESIA
- ESCUELA
- ASISTENCIA MEDICA
- MERCADO
- PALACIO MUNICIPAL Y/O DELEGACIONAL
- PUENTE PEATONAL AEREO, SUBTERRANEO
- PASO A DESNIVEL VEHICULAR
- ESTACION DEL METRO
- PLAZA Y/O MONUMENTO
- AREA VERDE
- CAMELLON CON AREA VERDE, CONCRETO Y/O ADOQUIN
- CEMENTERIO

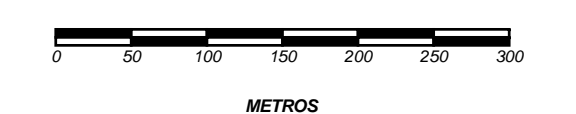
**UBICACIÓN DEL DISTRITO  
EN LA ENTIDAD**



**ÍNDICE DE ARMADO**



ESCALA 1: 5,000



PROYECCIÓN: ELIPSOIDE - WGS84  
UNIVERSAL TRANSVERSA DE MERCATOR  
CUADRICULA - UTM A CADA 1000 m

**MARCO GEOGRÁFICO ELECTORAL  
2014-2015**

Realizado por la Subdirección de Sistemas e Información Geoespacial

