

DIRECCIÓN EJECUTIVA DE ORGANIZACIÓN Y GEOSTADÍSTICA ELECTORAL

ENTIDAD: DISTRITO FEDERAL  
DISTRITO LOCAL: XIII

**PLANO DISTRITAL SECCIONAL**

- LÍMITES**
- ESTATAL
  - DISTRITAL LOCAL
  - DELEGACIONAL
  - SECCIONAL
  - MANZANA

- CLAVES ELECTORALES**
- DISTRITO LOCAL
  - SECCION
  - MANZANA
  - LOCALIDAD

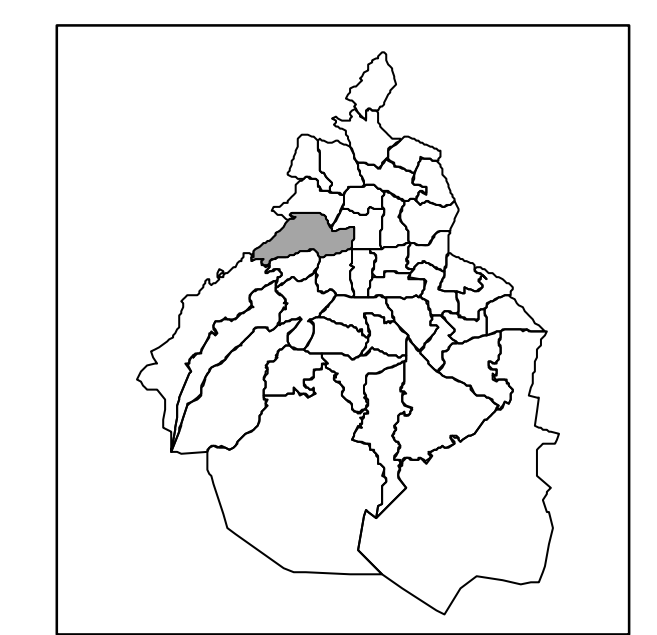
- VÍAS DE COMUNICACIÓN**
- CARRERA PAVIMENTADA
  - TERRACERÍA
  - BRECHA O VEREDA
  - VÍA DE FERROCARRIL
  - VÍA DEL METRO

- HIDROGRAFÍA**
- PRESA, LAGO O LAGUNA
  - ARROYO O CANAL

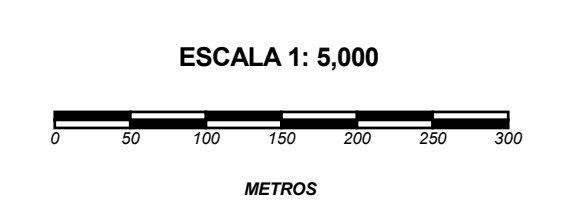
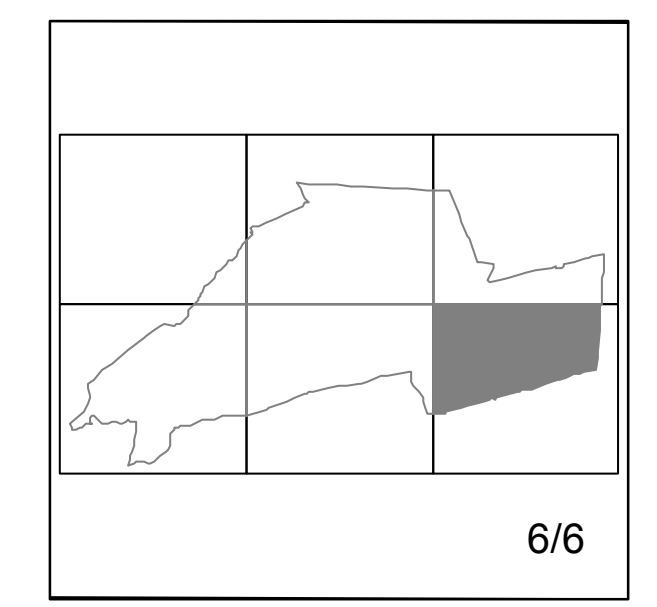
- SERVICIOS**
- IGLESIA
  - ESCUELA
  - ASISTENCIA MÉDICA
  - MERCADO
  - PALACIO MUNICIPAL Y/O DELEGACIONAL
  - PUNTE PEATONAL, AÉREO, SUBTERRÁNEO
  - PASO A DESNIVEL VEHICULAR
  - ESTACIÓN DEL METRO
  - PLAZA Y/O MONUMENTO
  - ÁREA VERDE
  - CAMELLÓN CON ÁREA VERDE, CONCRETO Y/O ADOQUÍN
  - CEMENTERIO

**XL**  
**0000**  
00  
▲ (1000)

**UBICACIÓN DEL DISTRITO EN LA ENTIDAD**



**ÍNDICE DE ARMADO**



PROYECCIÓN: ELIPSOIDE - WGS84  
PROYECCIÓN: UNIVERSAL, TRANSVERSA DE MERCATOR  
CUADRÍCULA - UTM A CADA 1000 m

**MARCO GEOGRÁFICO ELECTORAL 2014-2015**

Realizado por la Subdirección de Sistemas e Información Geoespacial

