

DIRECCIÓN EJECUTIVA DE ORGANIZACIÓN Y GEOSTADÍSTICA ELECTORAL

ENTIDAD: DISTRITO FEDERAL  
DISTRITO LOCAL: XIII

**PLANO DISTRITAL SECCIONAL**

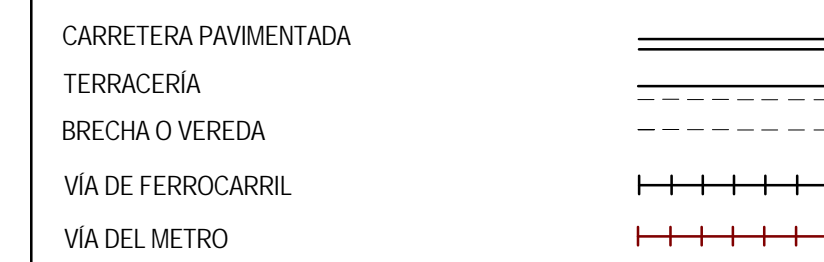
**LÍMITES**



**CLAVES ELECTORALES**



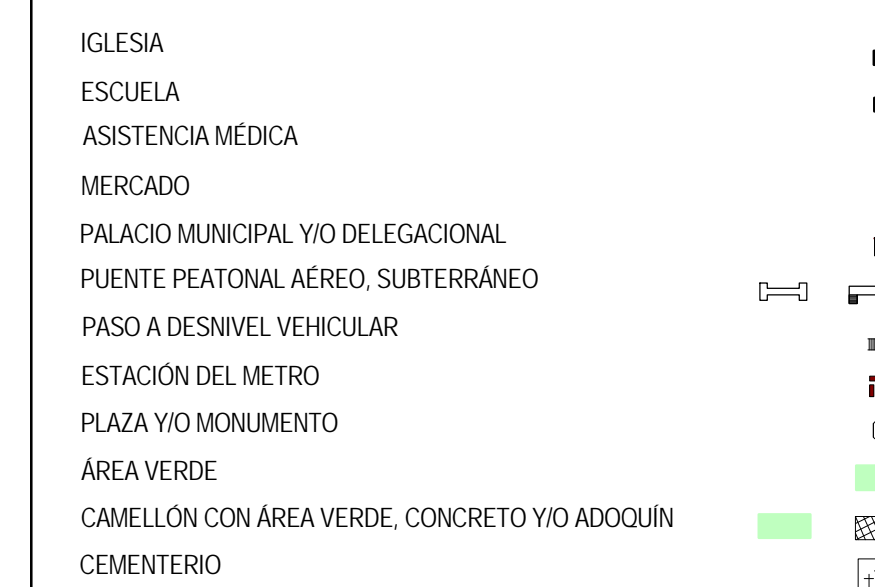
**VÍAS DE COMUNICACIÓN**



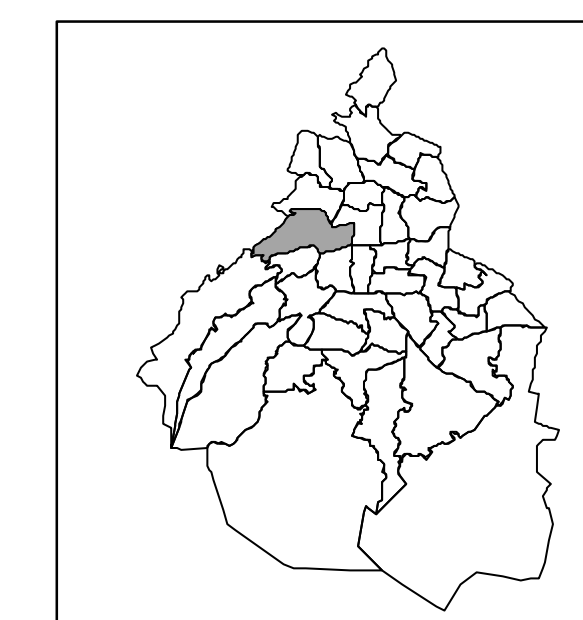
**HIDROGRAFÍA**



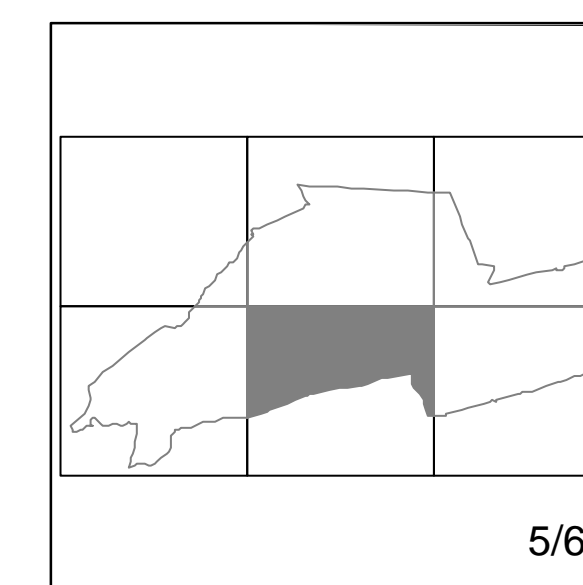
**SERVICIOS**



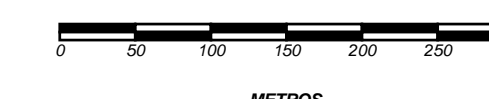
**UBICACIÓN DEL DISTRITO EN LA ENTIDAD**



**ÍNDICE DE ARMADO**



ESCALA 1: 5,000



ELIPSOIDE: WGS84  
PROYECCIÓN: UNIVERSAL TRANSVERSA DE MERCATOR  
CUADRÍCULA: UTM A CADA 1000 m

**MARCO GEOGRÁFICO ELECTORAL 2014-2015**

Realizado por la Subdirección de Sistemas e Información Geoespacial

