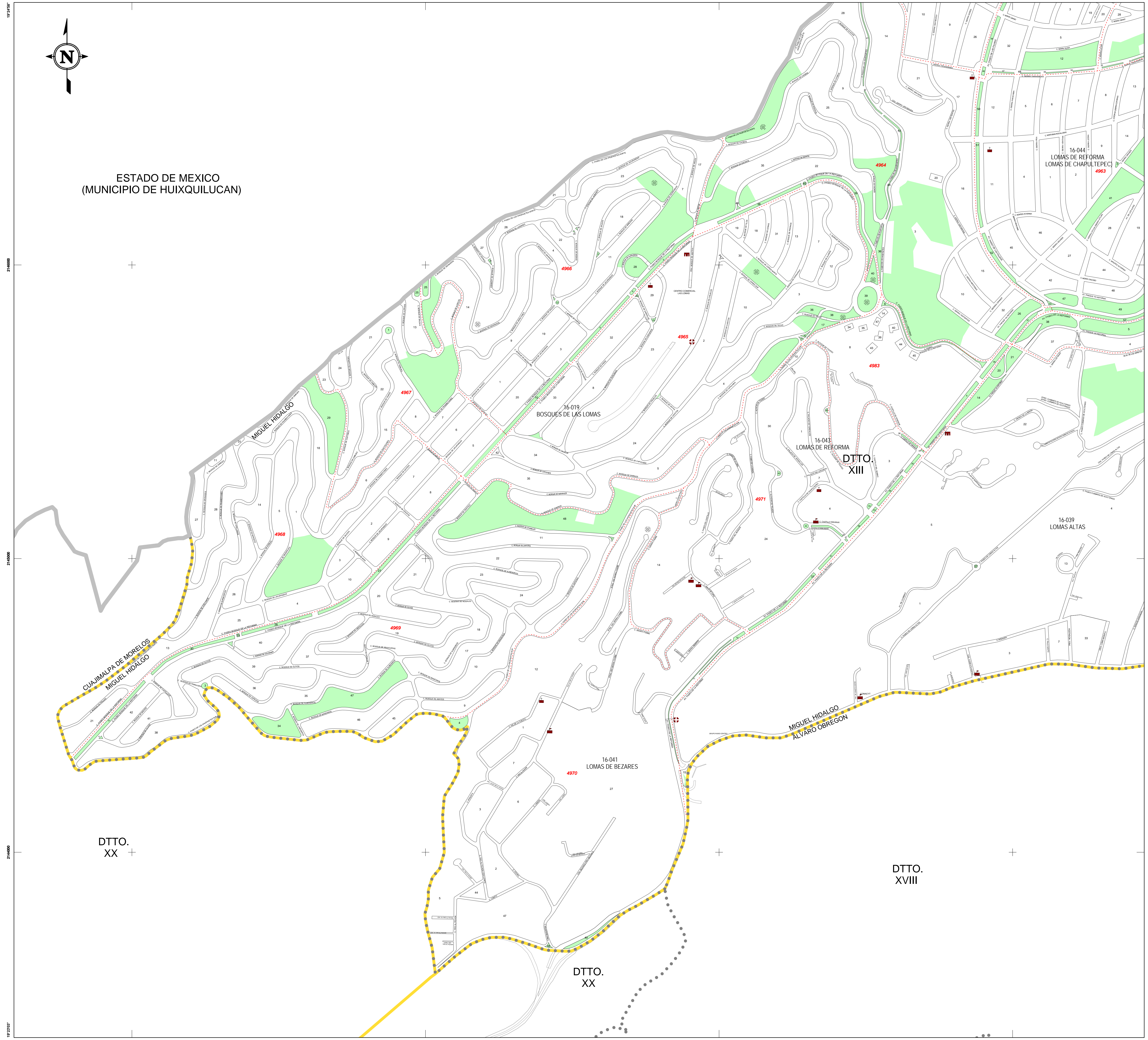


ESTADO DE MEXICO
(MUNICIPIO DE HUIXQUILUCAN)




DIRECCIÓN EJECUTIVA DE ORGANIZACIÓN Y
GEOESTADÍSTICA ELECTORAL

ENTIDAD: DISTRITO FEDERAL
DISTRITO LOCAL: XIII

PLANO DISTRITAL SECCIONAL

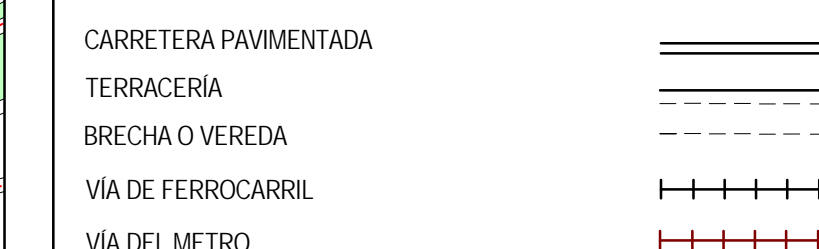
LÍMITES




CLAVES ELECTORALES



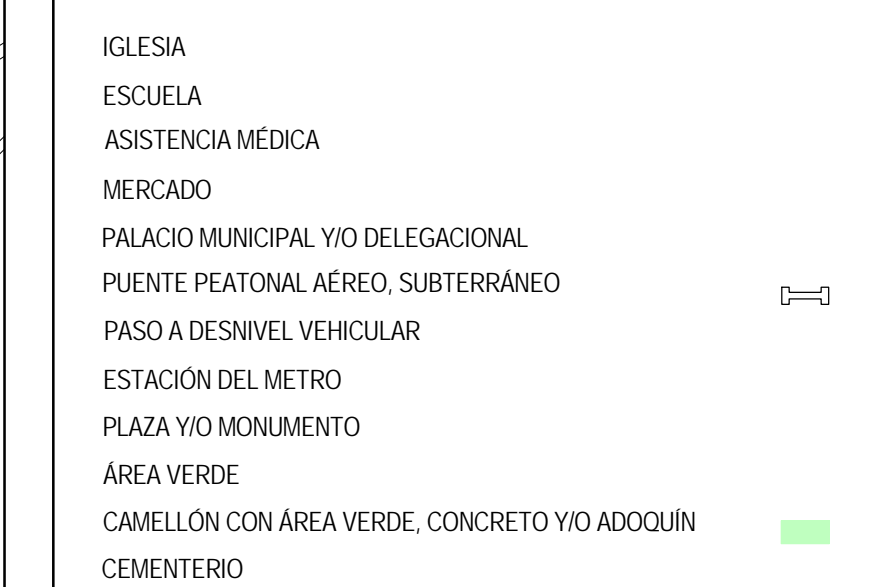
VÍAS DE COMUNICACIÓN



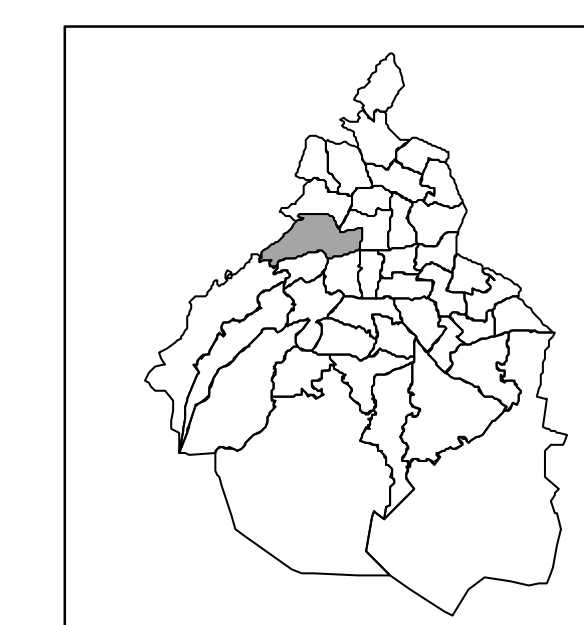
HIDROGRAFÍA



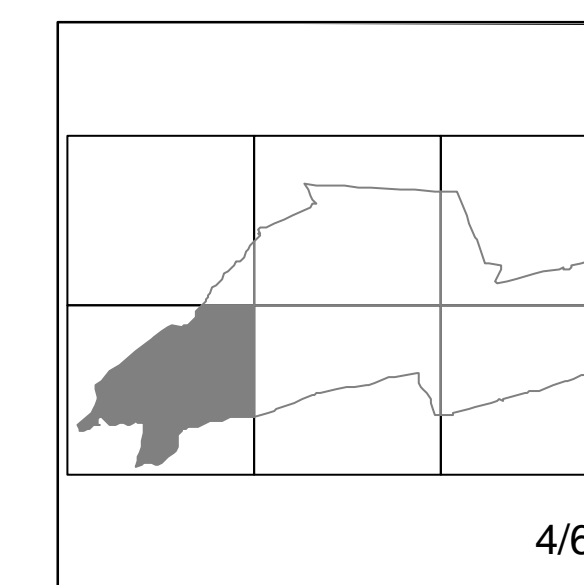
SERVICIOS



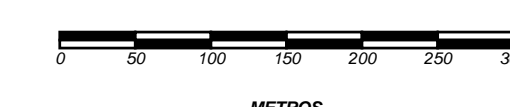
UBICACIÓN DEL DISTRITO
EN LA ENTIDAD



ÍNDICE DE ARMADO



ESCALA 1: 5,000



ELIPSOIDE - WGS84
PROYECCIÓN - UNIVERSAL, TRANSVERSA DE MERCATOR
CUADRÍCULA - UTM A CADA 1000 m

MARCO GEOGRÁFICO ELECTORAL
2014-2015

Realizado por la Subdirección de Sistemas e Información Geoespacial