

DIRECCIÓN EJECUTIVA DE ORGANIZACIÓN Y
GEOESTADÍSTICA ELECTORAL

ENTIDAD: DISTRITO FEDERAL
DISTRITO LOCAL: XIII

PLANO DISTRITAL SECCIONAL

LÍMITES

ESTATAL	
DISTRITAL LOCAL	
DELEGACIONAL	
SECCIONAL	
MANZANA	

CLAVES ELECTORALES

DISTRITO LOCAL	XL
SECCIÓN	0000
MANZANA	00
LOCALIDAD	20 (3100)

VÍAS DE COMUNICACIÓN

CARRETERA PAVIMENTADA	
TERRACERÍA	
BRECHA O VEREDA	
VÍA DE FERROCARRIL	
VÍA DEL METRO	

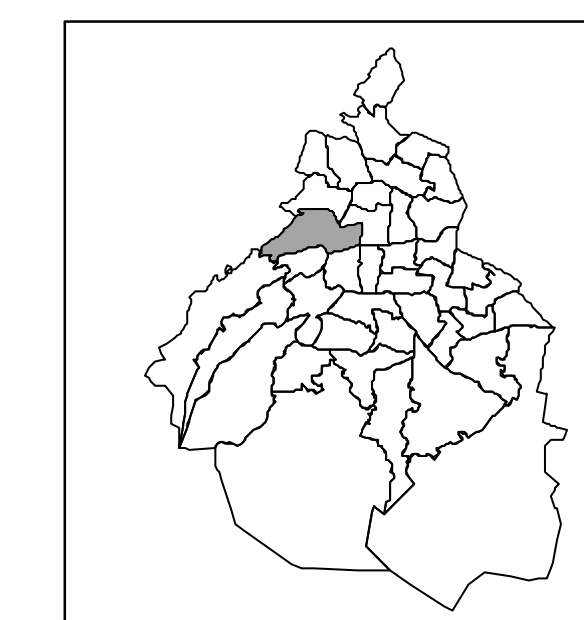
HIDROGRAFÍA

PRESA, LAGO O LAGUNA	
ARROYO O CANAL	

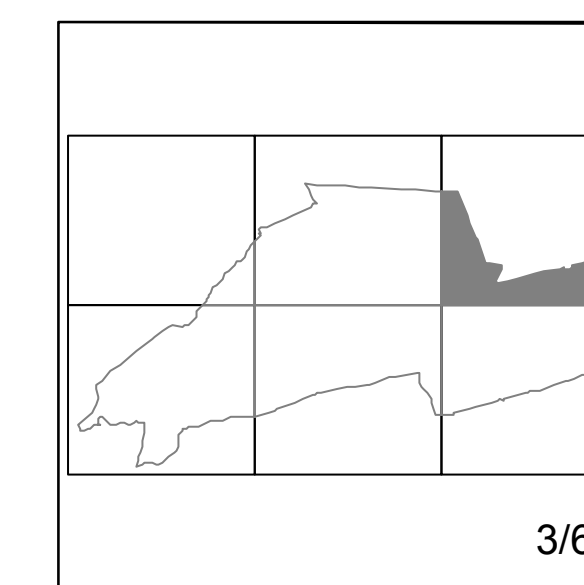
SERVICIOS

IGLESIA	
ESCUELA	
ASISTENCIA MÉDICA	
MERCADO	
PALACIO MUNICIPAL Y/O DELEGACIONAL	
PUENTE PEATONAL AÉREO, SUBTERRÁNEO	
PASO A DESNIVEL VEHICULAR	
ESTACIÓN DEL METRO	
PLAZA Y/O MONUMENTO	
ÁREA VERDE	
CAMELLÓN CON ÁREA VERDE, CONCRETO Y/O ADOQUÍN	
CEMENTERIO	

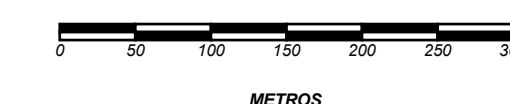
UBICACIÓN DEL DISTRITO EN LA ENTIDAD



ÍNDICE DE ARMADO



ESCALA 1: 5,000



ELIPSOIDE: WGS84
PROYECCIÓN: UNIVERSAL TRANSVERSA DE MERCATOR
CUADRÍCULA: UTM A CADA 1000 m

**MARCO GEOGRÁFICO ELECTORAL
2014-2015**

Realizado por la Subdirección de Sistemas e Información Geoespacial

DTTO.
VIII

DTTO.
XII

DTTO.
XIII

DTTO.
XIII

CHAPULTEPEC MORALES
(POLANCO)

RINCON DEL BOSQUE

ROMA NORTE I

ROMA NORTE II

DTTO.
XIII

DTTO.
XIII

DTTO.
XIII