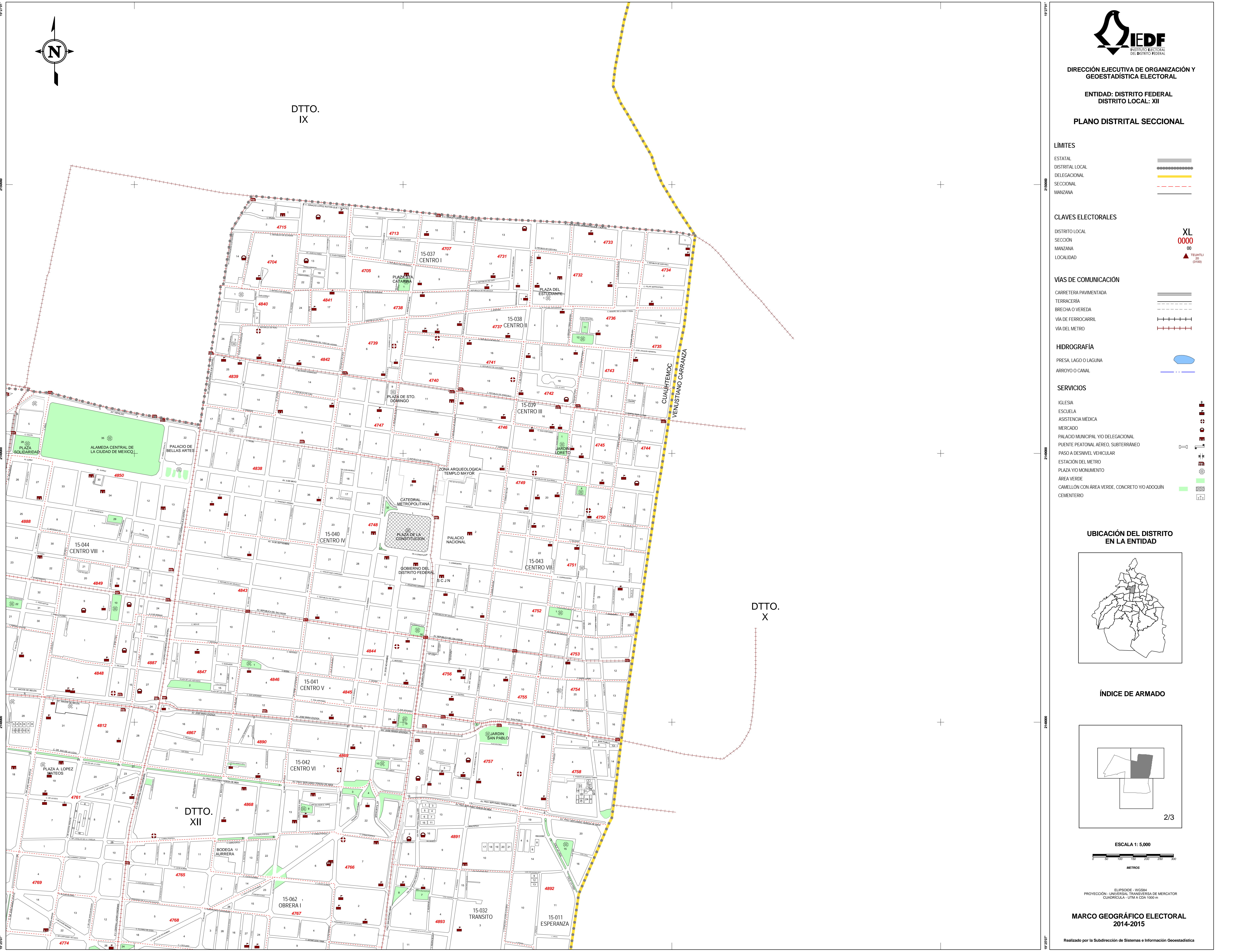


DTTO.
IX



DIRECCIÓN EJECUTIVA DE ORGANIZACIÓN Y
GEOESTADÍSTICA ELECTORAL

ENTIDAD: DISTRITO FEDERAL
DISTRITO LOCAL: XII

PLANO DISTRITAL SECCIONAL

LÍMITES

- ESTATAL
- DISTRITAL LOCAL
- DELEGACIONAL
- SECCIONAL
- MANZANA

CLAVES ELECTORALES

- DISTRITO LOCAL
 - SECCION
 - MANZANA
 - LOCALIDAD
- XL**
0000
00
- ▲ TRIBUTU 20 (3100)

VÍAS DE COMUNICACIÓN

- CARRERA PAVIMENTADA
- TERRACERA
- BRECHA O VEREDA
- VIA DE FERROCARRIL
- VIA DEL METRO

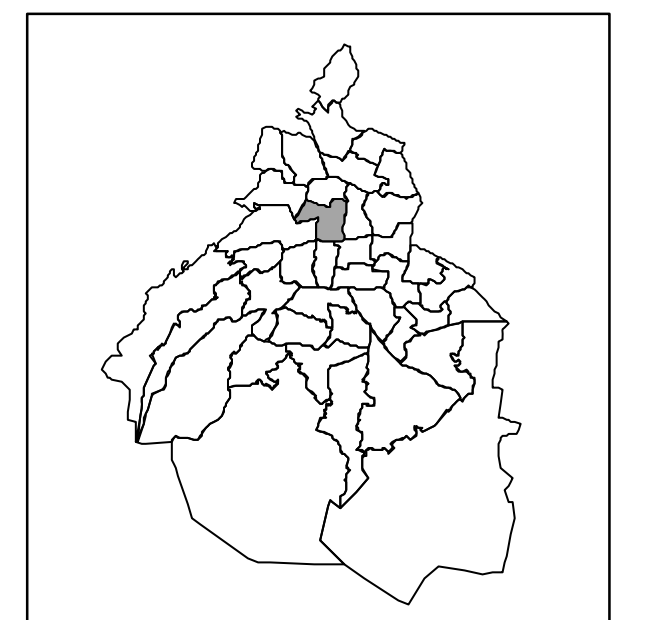
HIDROGRAFÍA

- PRESA, LAGO O LAGUNA
- ARROYO O CANAL

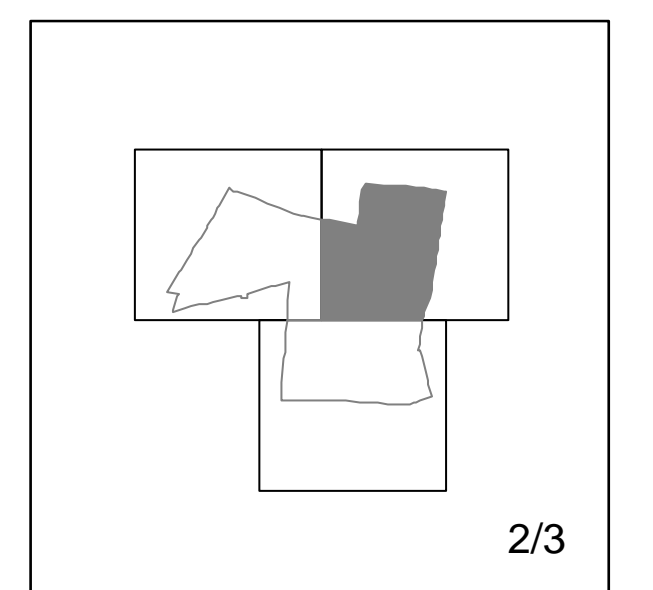
SERVICIOS

- IGLESIA
- ESCUELA
- ASISTENCIA MEDICA
- MERCADO
- PALACIO MUNICIPAL Y/O DELEGACIONAL
- PUENTE PEATONAL, AEREO, SUBTERRANEO
- PASO A DESNIVEL VEHICULAR
- ESTACION DEL METRO
- PLAZA Y/O MONUMENTO
- ÁREA VERDE
- CAMELLON CON ÁREA VERDE, CONCRETO Y/O ADOQUIN
- CEMENTERIO

UBICACIÓN DEL DISTRITO
EN LA ENTIDAD



ÍNDICE DE ARMADO



ESCALA 1: 5,000



ELIPSOIDE - WGS84
PROYECCIÓN - UNIVERSAL TRANSVERSA DE MERCATOR
CUADRÍCULA - UTM A CDA 1000 m

MARCO GEOGRÁFICO ELECTORAL
2014-2015

Realizado por la Subdirección de Sistemas e Información Geoespacial