

DIRECCIÓN EJECUTIVA DE ORGANIZACIÓN Y
GEOESTADÍSTICA ELECTORAL

ENTIDAD: DISTRITO FEDERAL
DISTRITO LOCAL: XII

PLANO DISTRITAL SECCIONAL

LIMITES

ESTATAL	
DISTRITAL LOCAL	
DELEGACIONAL	
SECCIONAL	
MANZANA	

CLAVES ELECTORALES

DISTRITO LOCAL	XL
SECCION	0000
MANZANA	00
LOCALIDAD	

VÍAS DE COMUNICACIÓN

CARRETERA PAVIMENTADA	
TERRACERIA	
BRECHA O VEREDA	
VIA DE FERROCARRIL	
VIA DEL METRO	

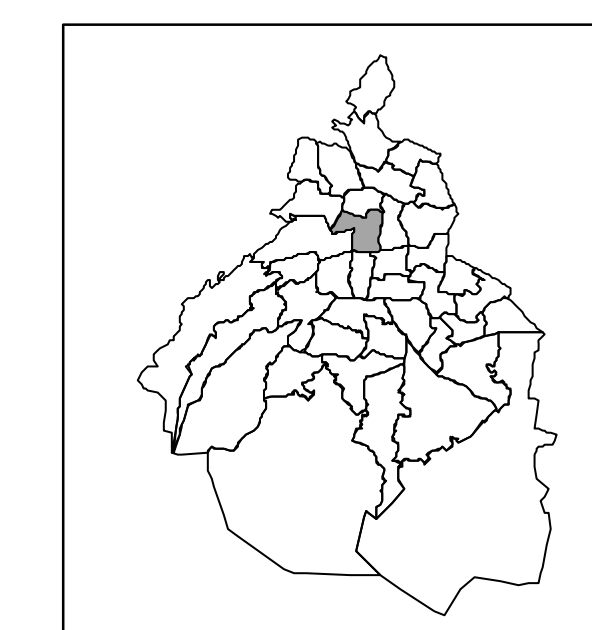
HIDROGRAFÍA

PRESA, LAGO O LAGUNA	
ARROYO O CANAL	

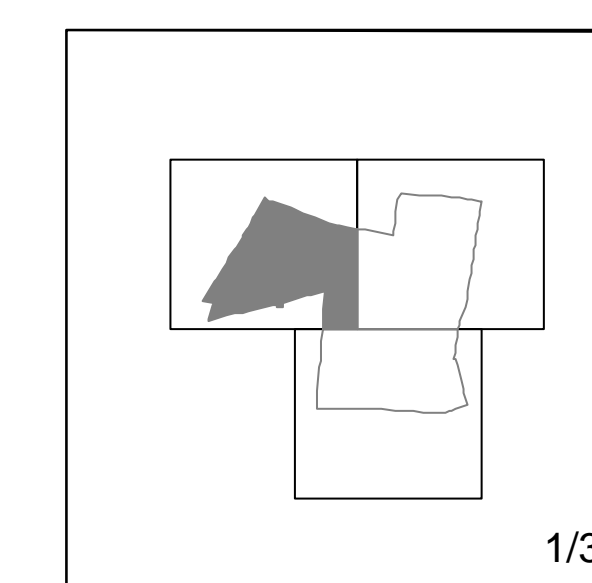
SERVICIOS

IGLESIA	
ESCUELA	
ASISTENCIA MEDICA	
MERCADO	
PALACIO MUNICIPAL Y/O DELEGACIONAL	
PUNTE PEATONAL AEREO, SUBTERRANEO	
PASO A DESNIVEL VEHICULAR	
ESTACION DEL METRO	
PLAZA Y/O MONUMENTO	
ÁREA VERDE	
CAMELLON CON ÁREA VERDE, CONCRETO Y/O ADOQUIN	
CEMENTERIO	

UBICACIÓN DEL DISTRITO EN LA ENTIDAD

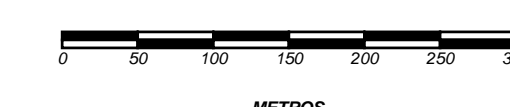


ÍNDICE DE ARMADO



1/3

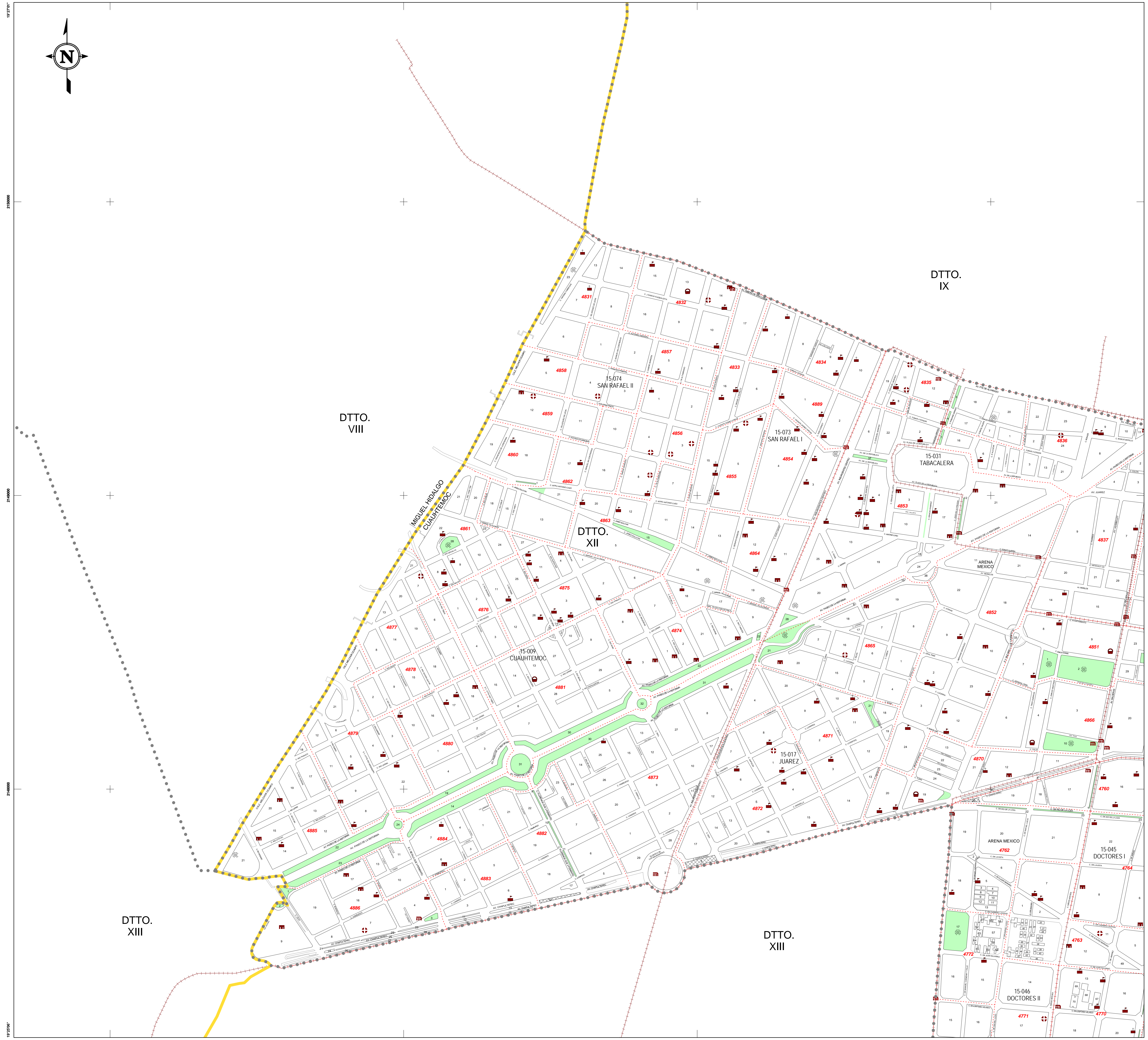
ESCALA 1: 5,000



ELIPSOIDE - WGS84
PROYECCIÓN - UNIVERSAL TRANSVERSA DE MERCATOR
CUADRICULA - UTM A CDA 1000 m

MARCO GEOGRÁFICO ELECTORAL
2014-2015

Realizado por la Subdirección de Sistemas e Información Geoespacial



DTTO. VIII

DTTO. IX

DTTO. XII

DTTO. XIII

DTTO. XIII