

GUSTAVO A. MADERO  
VENUSTIANO CARRANZA

DTTO.  
VII

DTTO.  
VI

GUSTAVO A. MADERO  
VENUSTIANO CARRANZA

DTTO.  
X

DTTO.  
XI



DIRECCIÓN EJECUTIVA DE ORGANIZACIÓN Y  
GEOESTADÍSTICA ELECTORAL

ENTIDAD: DISTRITO FEDERAL  
DISTRITO LOCAL: XI

PLANO DISTRITAL SECCIONAL

LÍMITES

- ESTATAL
- DISTRITAL LOCAL
- DELEGACIONAL
- SECCIONAL
- MANZANA

CLAVES ELECTORALES

- DISTRITO LOCAL
- SECCION
- MANZANA
- LOCALIDAD

XL  
0000  
00  
▲ (ELEV. 20  
0100)

VÍAS DE COMUNICACIÓN

- CARRERA PAVIMENTADA
- TERRACERA
- BRECHA O VEREDA
- VIA DE FERROCARRIL
- VIA DEL METRO

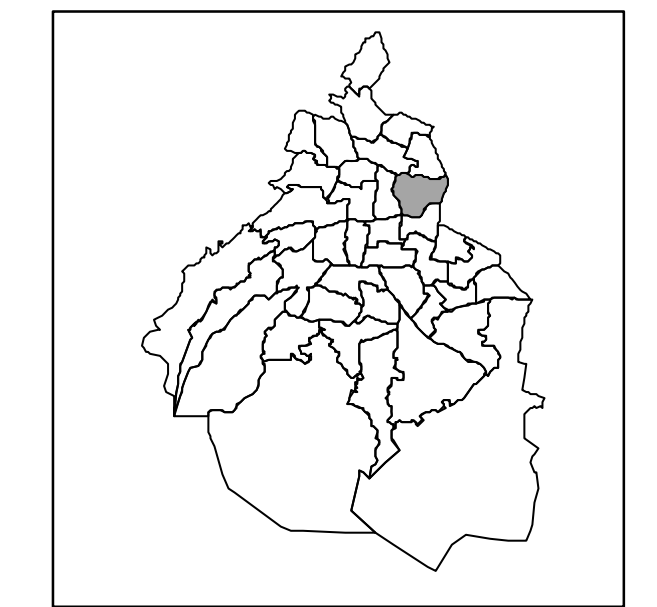
HIDROGRAFÍA

- PRESA, LAGO O LAGUNA
- ARROYO O CANAL

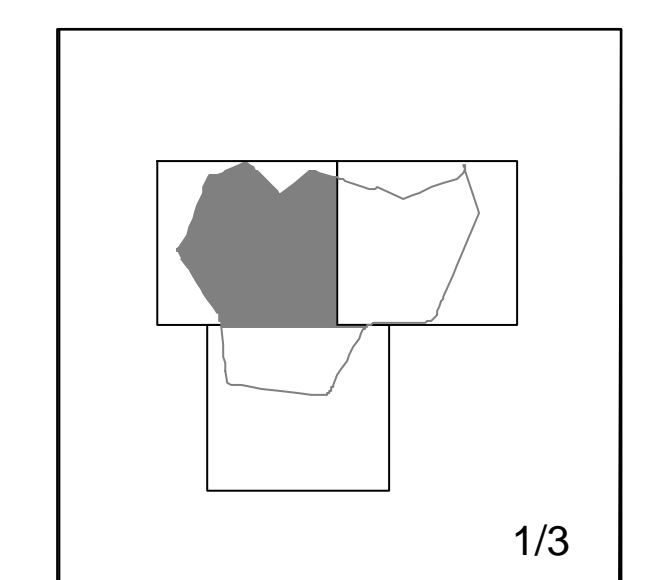
SERVICIOS

- IGLESIA
- ESCUELA
- ASISTENCIA MEDICA
- MERCADO
- PALACIO MUNICIPAL Y/O DELEGACIONAL
- PUENTE PEATONAL AEREO, SUBTERRANEO
- PASO A DESNIVEL VEHICULAR
- ESTACION DEL METRO
- PLAZA Y/O MONUMENTO
- ÁREA VERDE
- CAMELLON CON ÁREA VERDE, CONCRETO Y/O ADOQUIN
- CEMENTERIO

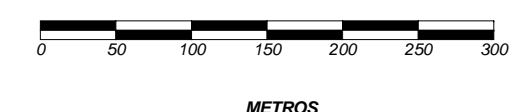
UBICACIÓN DEL DISTRITO  
EN LA ENTIDAD



ÍNDICE DE ARMADO



ESCALA 1: 5,000



ELIPSOIDE - WGS84  
PROYECCIÓN - UNIVERSAL TRANSVERSA DE MERCATOR  
CUADRÍCULA - UTM A CADA 1000m

MARCO GEOGRÁFICO ELECTORAL  
2014-2015

Realizado por la Subdirección de Sistemas e Información Geoespacial

