

ESTADO DE MEXICO
(MUNICIPIO DE NEZAHUALCOYOTL)

DTTO.
VI

DTTO.
XI



DIRECCIÓN EJECUTIVA DE ORGANIZACIÓN Y
GEOSTADÍSTICA ELECTORAL

ENTIDAD: DISTRITO FEDERAL
DISTRITO LOCAL: VI

PLANO DISTRITAL SECCIONAL


LIMITES



CLAVES ELECTORALES



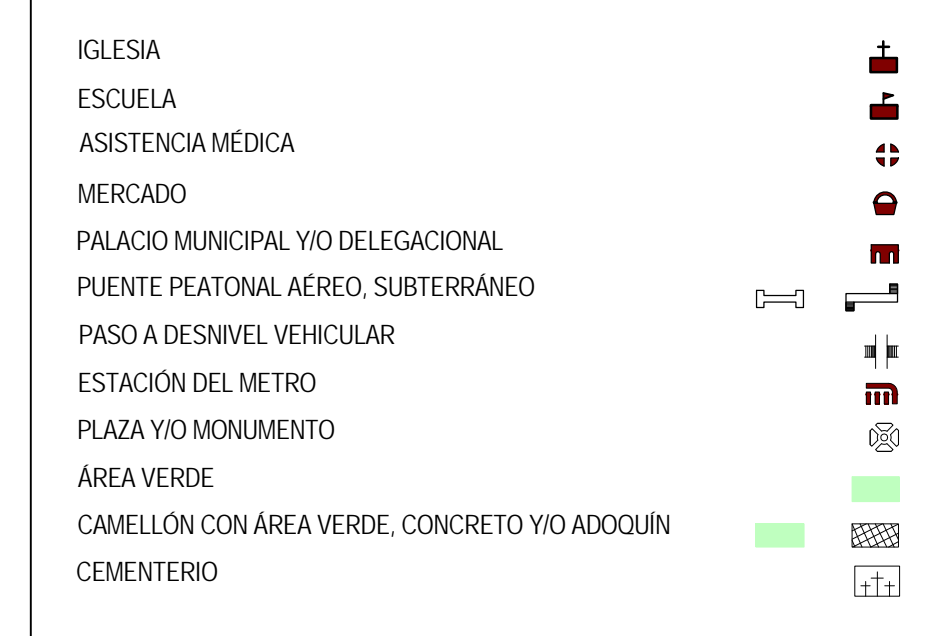
VIAS DE COMUNICACIÓN



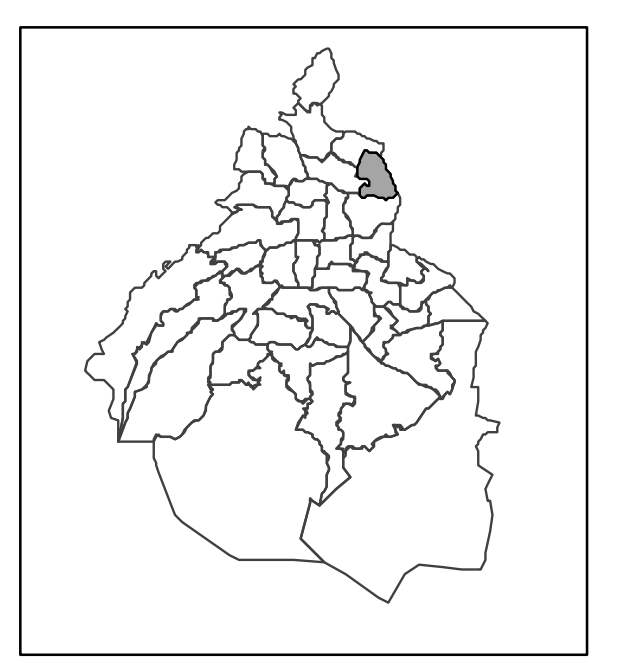
HIDROGRAFIA



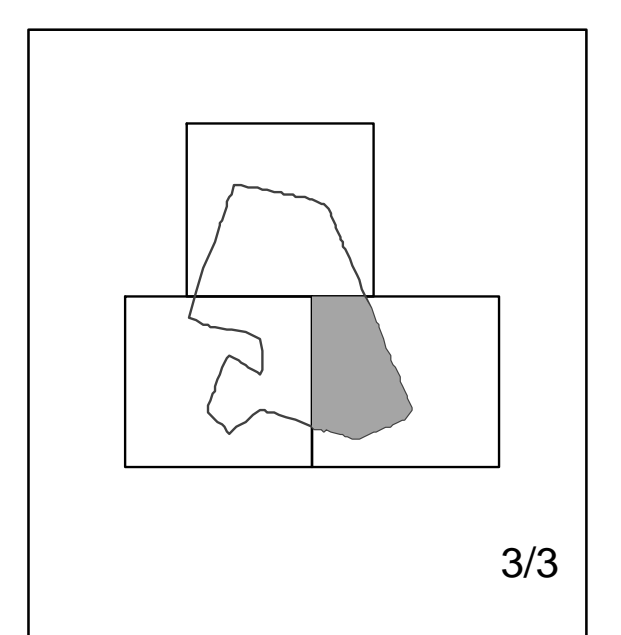
SERVICIOS



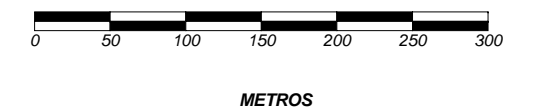
UBICACIÓN DEL DISTRITO
EN LA ENTIDAD



ÍNDICE DE ARMADO



ESCALA 1: 5,000



ELIPSOIDE - WGS84
PROYECCIÓN - UNIVERSAL TRANSVERSA DE MERCATOR
CUADRICULA - UTM A CADA 1000 m

MARCO GEOGRÁFICO ELECTORAL
2014-2015

Realizado por la Subdirección de Sistemas e Información Geoespacial