

DIRECCIÓN EJECUTIVA DE ORGANIZACIÓN Y GEOSTADÍSTICA ELECTORAL

ENTIDAD: DISTRITO FEDERAL
DISTRITO LOCAL: VI

PLANO DISTRITAL SECCIONAL

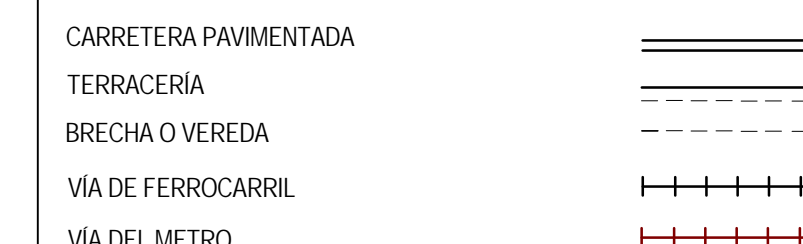
LÍMITES



CLAVES ELECTORALES



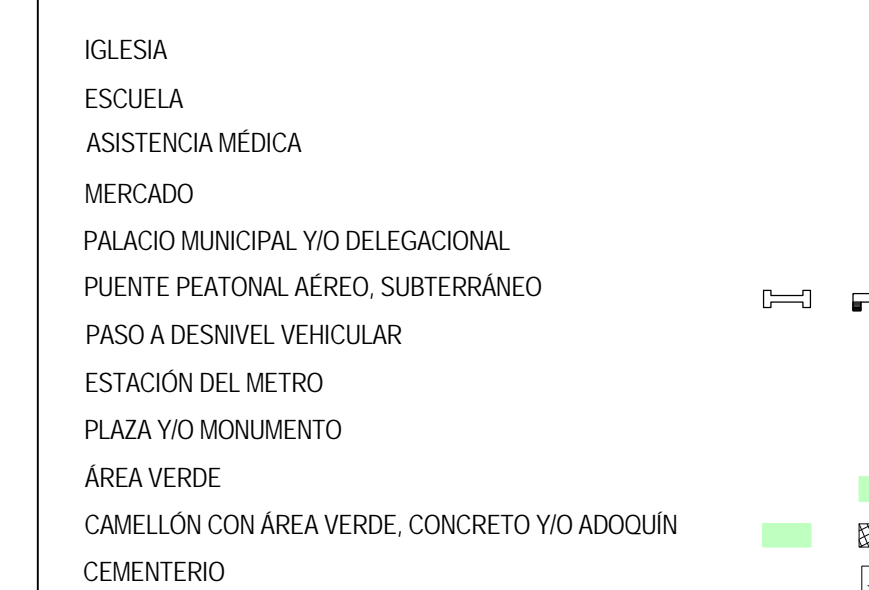
VÍAS DE COMUNICACIÓN



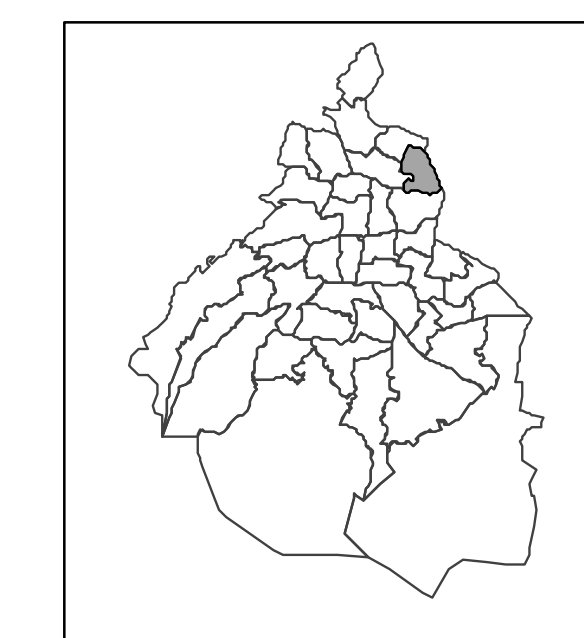
HIDROGRAFÍA



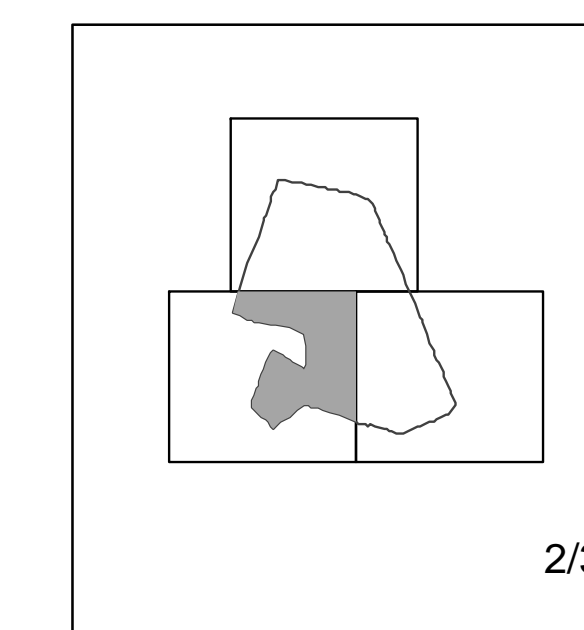
SERVICIOS



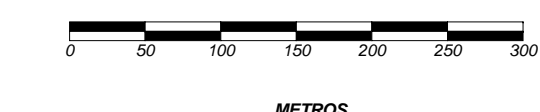
UBICACIÓN DEL DISTRITO EN LA ENTIDAD



ÍNDICE DE ARMADO



ESCALA 1: 5,000



ELIPSOIDE - WGS84
PROYECCIÓN - UNIVERSAL TRANSVERSA DE MERCATOR
CUADRICULA - UTM A CADA 1000 m

MARCO GEOGRÁFICO ELECTORAL
2014-2015

Realizado por la Subdirección de Sistemas e Información Geoespacial