

DIRECCIÓN EJECUTIVA DE ORGANIZACIÓN Y GEOSTADÍSTICA ELECTORAL

ENTIDAD: DISTRITO FEDERAL
DISTRITO LOCAL: VI

PLANO DISTRITAL SECCIONAL

LÍMITES

ESTATAL	—————
DISTRITAL LOCAL	●●●●●●●●
DELEGACIONAL	—————
SECCIONAL	—————
MANZANA	—————

CLAVES ELECTORALES

DISTRITO LOCAL	XL
SECCION	0000
MANZANA	00
LOCALIDAD	▲ TELMUTLI (0100)

VÍAS DE COMUNICACIÓN

CARRETERA PAVIMENTADA	===== ===== =====
TERRACERIA	----- ----- -----
BRECHA O VEREDA	----- ----- -----
VÍA DE FERROCARRIL	+++++
VÍA DEL METRO	+++++

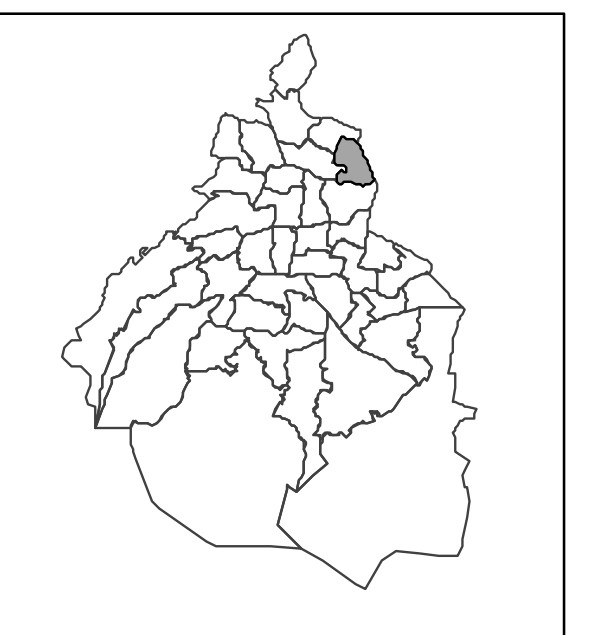
HIDROGRAFÍA

PRESA, LAGO O LAGUNA	—————
ARROYO O CANAL	—————

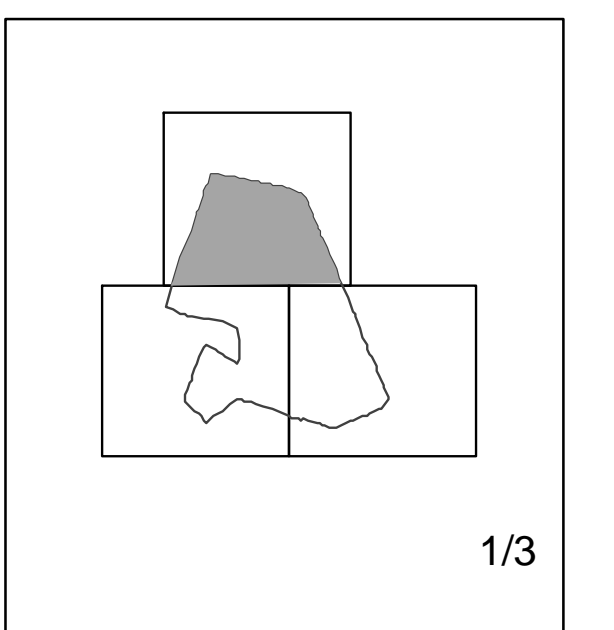
SERVICIOS

IGLESIA	⊕
ESCUELA	⊕
ASISTENCIA MEDICA	⊕
MERCADO	⊕
PALACIO MUNICIPAL Y/O DELEGACIONAL	⊕
PUNTE PEATONAL AEREO, SUBTERRANEO	⊕
PASO A DESNIVEL VEHICULAR	⊕
ESTACION DEL METRO	⊕
PLAZA Y/O MONUMENTO	⊕
AREA VERDE	⊕
CAMELLON CON AREA VERDE, CONCRETO Y/O ADQUIN	⊕
CEMENTERIO	⊕

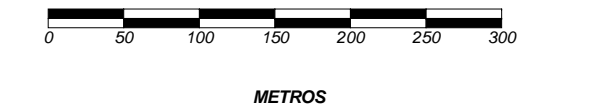
UBICACIÓN DEL DISTRITO EN LA ENTIDAD



ÍNDICE DE ARMADO



ESCALA 1: 5,000



ELIPSOIDE - WGS84
PROYECCIÓN - UNIVERSAL TRANSVERSA DE MERCATOR
CUADRÍCULA - UTM A CADA 1000 m

MARCO GEOGRÁFICO ELECTORAL 2014-2015

Realizado por la Subdirección de Sistemas e Información Geoespacial

GUSTAVO A. MADERO

ESTADO DE MEXICO
(MUNICIPIO DE NEZAHUALCOYOTL)

DTTO. IV

DTTO. IV

DTTO. VII

DTTO. VI

