


ESTADO DE MEXICO
(MUNICIPIO DE TLALNEPANTLA)

GUSTAVO A. MADERO

05-116
LOMAS DE SAN JUAN
IXHUATEPEC (2A SECCION)



DIRECCIÓN EJECUTIVA DE ORGANIZACIÓN Y
GEOESTADÍSTICA ELECTORAL

ENTIDAD: DISTRITO FEDERAL
DISTRITO LOCAL: II

PLANO DISTRITAL SECCIONAL

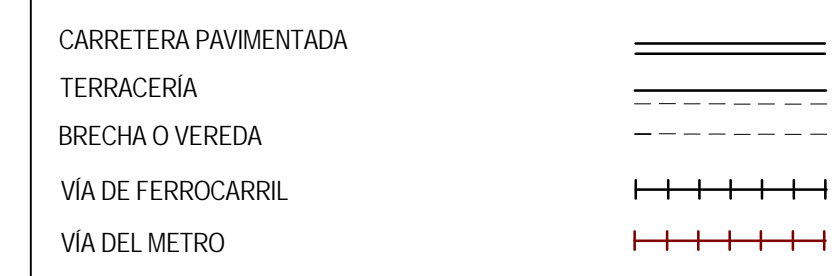
LÍMITES



CLAVES ELECTORALES



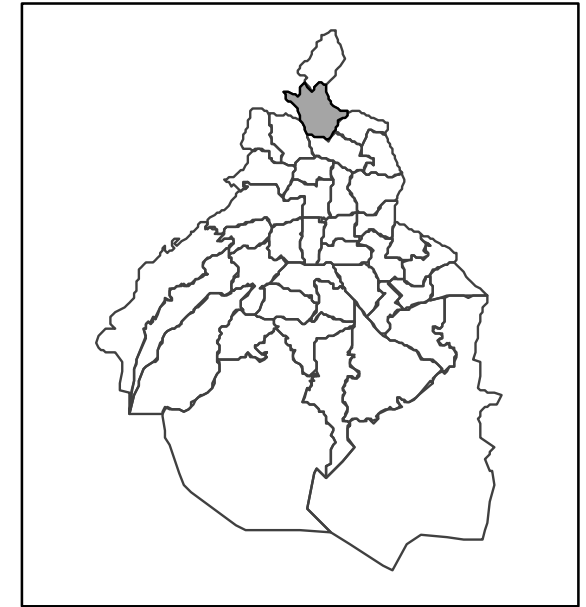
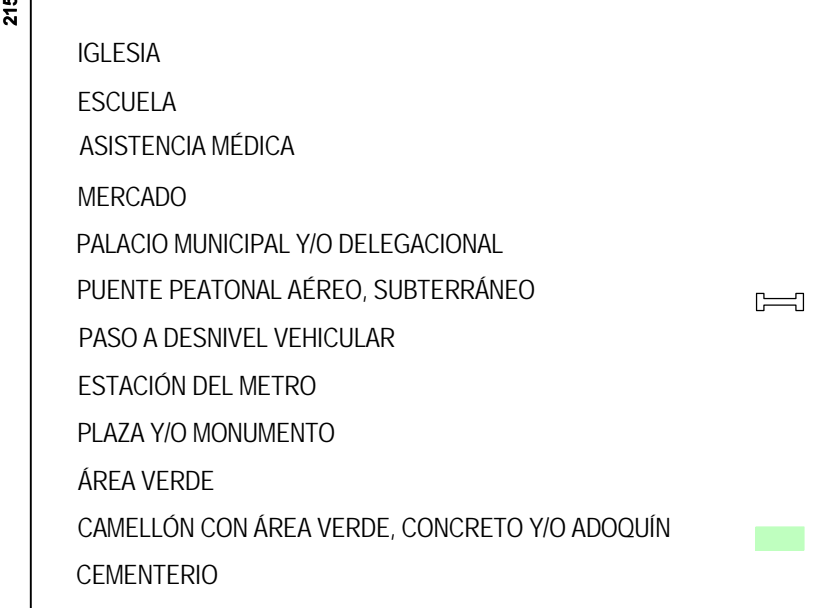
VÍAS DE COMUNICACIÓN



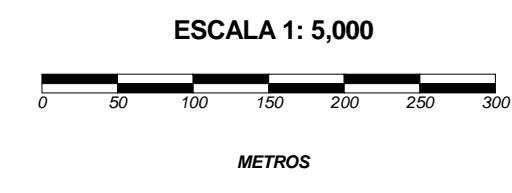
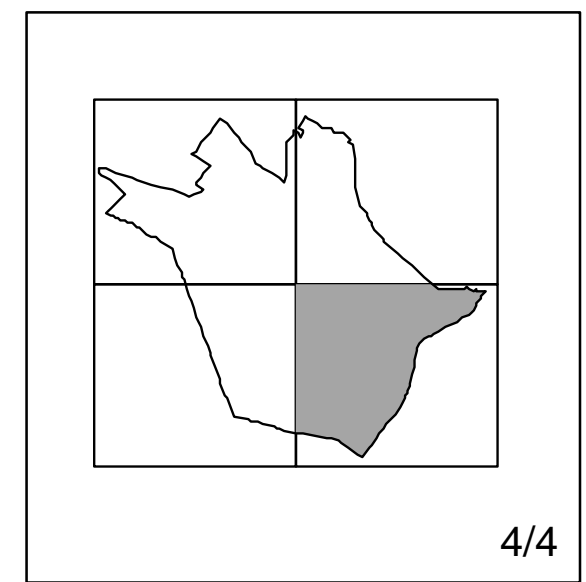
HIDROGRAFIA



SERVICIOS



ÍNDICE DE ARMADO



ELIPSOIDE - WGS84
PROYECCIÓN - UNIVERSAL TRANSVERSA DE MERCATOR
CUADRICULA - UTM A CADA 1000m

MARCO GEOGRÁFICO ELECTORAL
2014-2015

Realizado por la Subdirección de Sistemas e Información Geoespacial