

ESTADO DE MEXICO  
(MUNICIPIO DE TLALNEPANTLA)

DTTO.  
V

DTTO.  
II

DTTO.  
VII



DIRECCIÓN EJECUTIVA DE ORGANIZACIÓN Y  
GEOESTADÍSTICA ELECTORAL

ENTIDAD: DISTRITO FEDERAL  
DISTRITO LOCAL: II

PLANO DISTRITAL SECCIONAL

LIMITES

ESTATAL	
DISTRITAL LOCAL	
DELEGACIONAL	
SECCIONAL	
MANZANA	

CLAVES ELECTORALES

DISTRITO LOCAL	<b>XL</b>
SECCION	<b>0000</b>
MANZANA	<b>00</b>
LOCALIDAD	

VÍAS DE COMUNICACIÓN

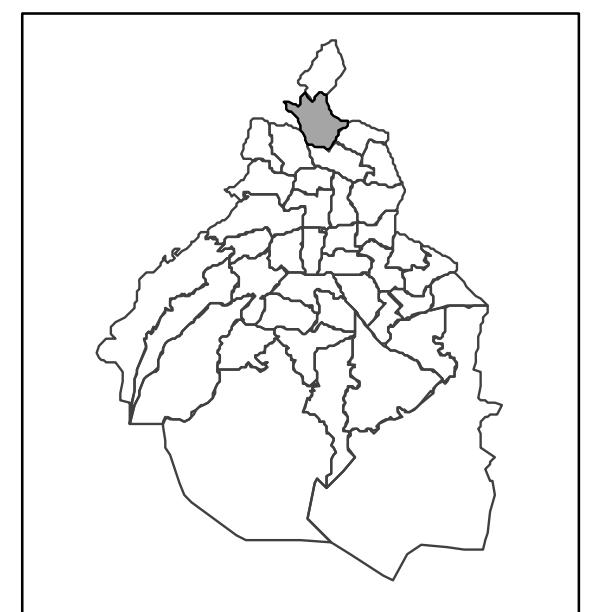
CARRETERA PAVIMENTADA	
TERRACERIA	
BRECHA O VEREDA	
VÍA DE FERROCARRIL	
VÍA DEL METRO	

HIDROGRAFIA

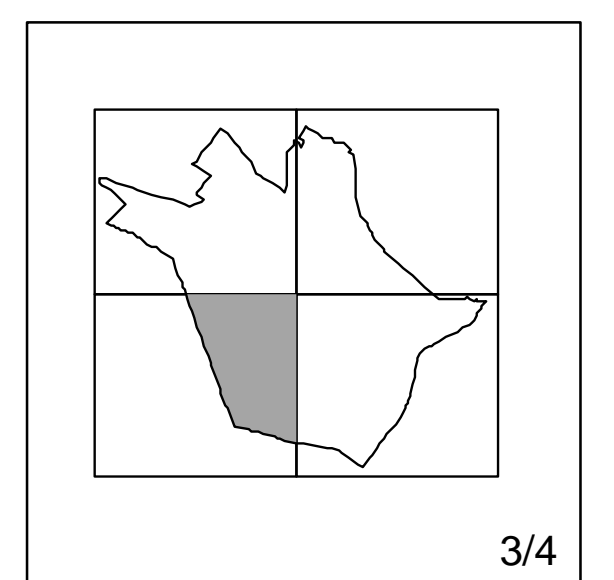
PRESA, LAGO O LAGUNA	
ARROYO O CANAL	

SERVICIOS

IGLESIA	
ESCUELA	
ASISTENCIA MEDICA	
MERCADO	
PALACIO MUNICIPAL Y/O DELEGACIONAL	
PUENTE PEATONAL AEREO, SUBTERRANEO	
PASO A DESNIVEL VEHICULAR	
ESTACION DEL METRO	
PLAZA Y/O MONUMENTO	
AREA VERDE	
CAMELLÓN CON AREA VERDE, CONCRETO Y/O ADOQUIN	
CEMENTERIO	

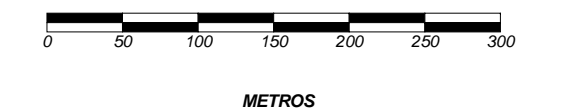


ÍNDICE DE ARMADO



3/4

ESCALA 1: 5,000



METROS

ELIPSOIDE - WGS84  
PROYECCIÓN - UNIVERSAL TRANSVERSA DE MERCATOR  
CUADRÍCULA - UTM A CADA 1000m

MARCO GEOGRÁFICO ELECTORAL  
2014-2015

Realizado por la Subdirección de Sistemas e Información Geoespacial