

DIRECCIÓN EJECUTIVA DE ORGANIZACIÓN Y GEOESTADÍSTICA ELECTORAL

ENTIDAD: DISTRITO FEDERAL  
DISTRITO LOCAL: II

**PLANO DISTRITAL SECCIONAL**

**LÍMITES**

ESTATAL	
DISTRITAL LOCAL	
DELEGACIONAL	
SECCIONAL	
MANZANA	

**CLAVES ELECTORALES**

DISTRITO LOCAL	<b>XL</b>
SECCION	<b>0000</b>
MANZANA	<b>00</b>
LOCALIDAD	

**VÍAS DE COMUNICACIÓN**

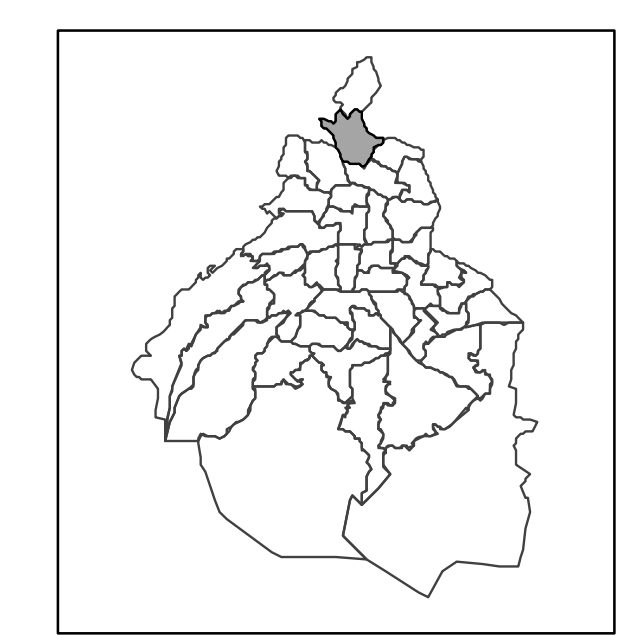
CARRETERA PAVIMENTADA	
TERRACERIA	
BRECHA O VEREDA	
VÍA DE FERROCARRIL	
VÍA DEL METRO	

**HIDROGRAFIA**

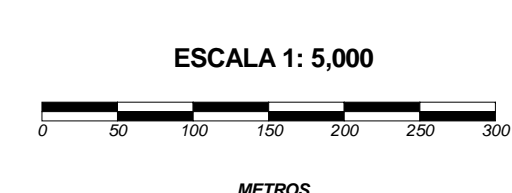
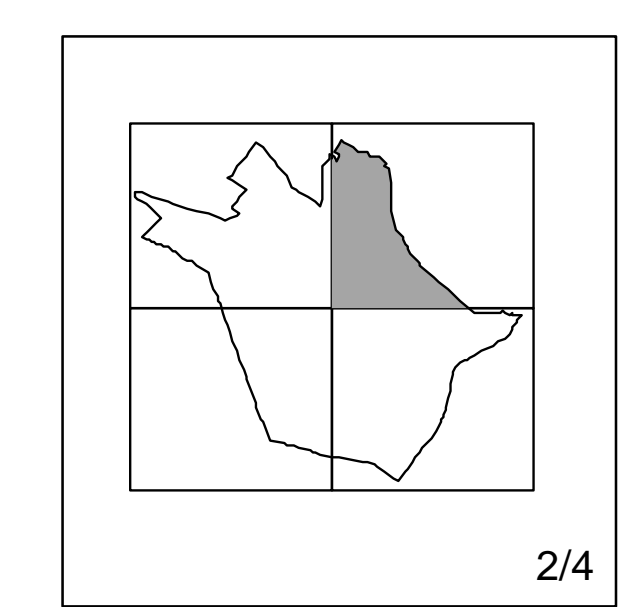
PRESA, LAGO O LAGUNA	
ARROYO O CANAL	

**SERVICIOS**

IGLESIA	
ESCUELA	
ASISTENCIA MEDICA	
MERCADO	
PALACIO MUNICIPAL Y/O DELEGACIONAL	
PUNTE PEATONAL AEREO, SUBTERRANEO	
PASO A DESNIVEL VEHICULAR	
ESTACION DEL METRO	
PLAZA Y/O MONUMENTO	
ÁREA VERDE	
CAMELLÓN CON ÁREA VERDE, CONCRETO Y/O ADOQUÍN	
CEMENTERIO	



**ÍNDICE DE ARMADO**



ESCALA 1: 5,000  
METROS

PROYECCIÓN - UTM - UNIVERSAL TRANSVERSA DE MERCATOR  
CUADRÍCULA - UTM A CADA 1000m

**MARCO GEOGRÁFICO ELECTORAL 2014-2015**

Realizado por la Subdirección de Sistemas e Información Geoespacial