

DIRECCIÓN EJECUTIVA DE ORGANIZACIÓN Y GEOESTADÍSTICA ELECTORAL

ENTIDAD: DISTRITO FEDERAL
DISTRITO LOCAL: II

PLANO DISTRITAL SECCIONAL

LIMITES

ESTATAL	
DISTRITAL LOCAL	
DELEGACIONAL	
SECCIONAL	
MANZANA	

CLAVES ELECTORALES

DISTRITO LOCAL	XL
SECCION	0000
MANZANA	00
LOCALIDAD	

VÍAS DE COMUNICACIÓN

CARRETERA PAVIMENTADA	
TERRACERIA	
BRECHA O VEREDA	
VÍA DE FERROCARRIL	
VÍA DEL METRO	

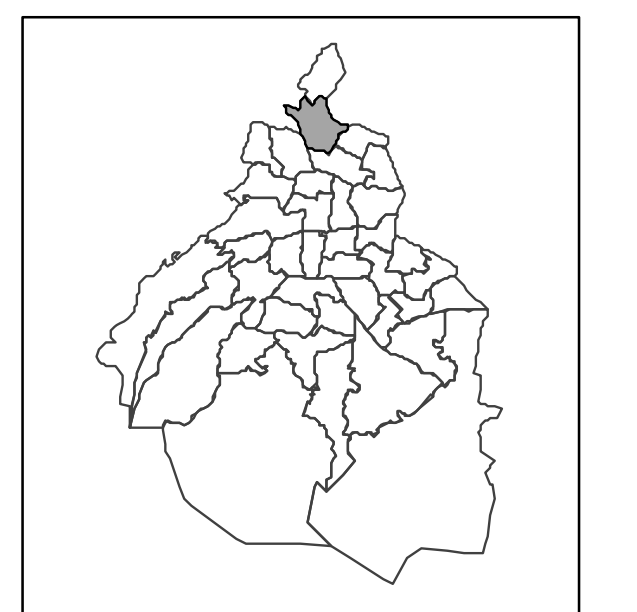
HIDROGRAFIA

PRESA, LAGO O LAGUNA	
ARROYO O CANAL	

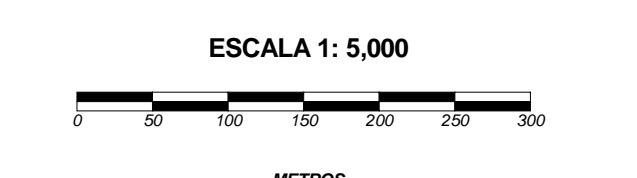
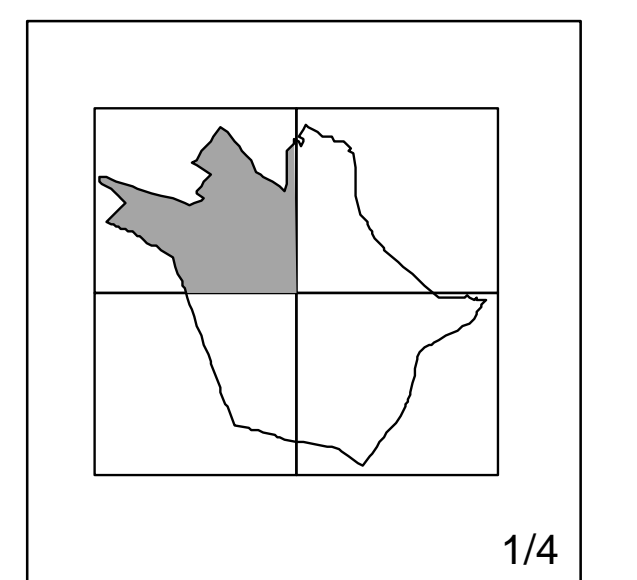
SERVICIOS

IGLESIA	
ESCUELA	
ASISTENCIA MEDICA	
MERCADO	
PALACIO MUNICIPAL Y/O DELEGACIONAL	
PUNTE PEATONAL AEREO, SUBTERRANEO	
PASO A DESNIVEL VEHICULAR	
ESTACION DEL METRO	
PLAZA Y/O MONUMENTO	
AREA VERDE	
CAMELLON CON AREA VERDE, CONCRETO Y/O ADOCQUIN	
CEMENTERIO	

UBICACIÓN DEL DISTRITO EN LA ENTIDAD



ÍNDICE DE ARMADO



PROYECCIÓN - UNIVERSAL, TRANSVERSA DE MERCATOR
CUADRÍCULA - UTM A CADA 1000m

MARCO GEOGRÁFICO ELECTORAL
2014-2015

Realizado por la Subdirección de Sistemas e Información Geoespacial

ESTADO DE MEXICO
(MUNICIPIO DE TLALNEPANTLA)

DTTO.
I

DTTO.
II

