

DIRECCIÓN EJECUTIVA DE ORGANIZACIÓN Y GEOGRAFÍA ELECTORAL

ENTIDAD: DISTRITO FEDERAL
DELEGACIÓN: BENITO JUÁREZ

PLANO DELEGACIONAL SECCIONAL

LÍMITES

ESTATAL	
DISTRITAL LOCAL	
DELEGACIONAL	
SECCIONAL	
MANZANA	

CLAVES ELECTORALES

DISTRITO LOCAL	XL
SECCION	0000
MANZANA	00
LOCALIDAD	

VÍAS DE COMUNICACIÓN

CARRETERA PAVIMENTADA	
TERRACERA	
BRECHA O VEREDA	
VIA DE FERROCARRIL	
VIA DEL METRO	

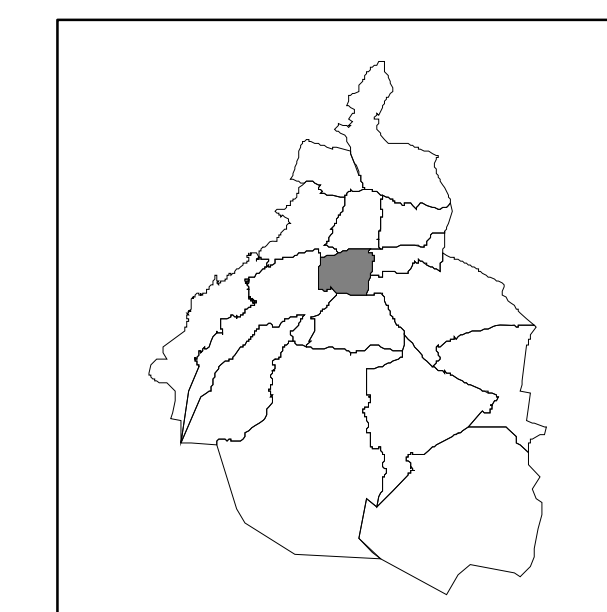
HIDROGRAFIA

PRESA, LAGO O LAGUNA	
ARROYO O CANAL	

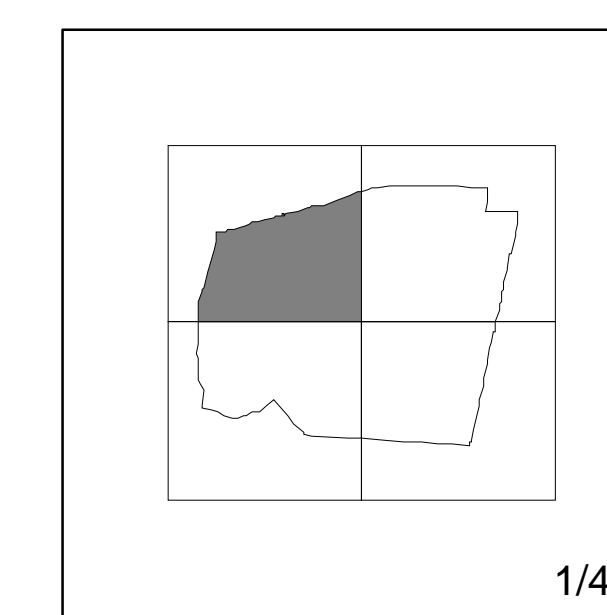
SERVICIOS

IGLESIA	
ESCUELA	
ASISTENCIA MEDICA	
MERCADO	
PALACIO MUNICIPAL Y/O DELEGACIONAL	
PUENTE PEATONAL, AEREO, SUBTERRANEO	
PASO A DESNIVEL VEHICULAR	
ESTACION DEL METRO	
PLAZA Y/O MONUMENTO	
AREA VERDE	
CAMELLON CON AREA VERDE, CONCRETO Y/O ADQUIN	
CEMENTERIO	

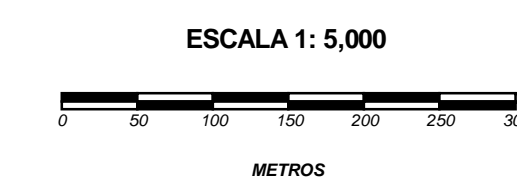
UBICACIÓN DE LA DELEGACIÓN EN LA ENTIDAD



ÍNDICE DE ARMADO



1/4



MATERIAL PARA USO EXCLUSIVAMENTE ELECTORAL

MATERIAL PARA USO EXCLUSIVAMENTE ELECTORAL

DTTO. XVIII

DTTO. XIV

DTTO. XVII

DTTO. XX

