

SERIE GEOESTADÍSTICA ELECTORAL

# Estadística de participación de la Consulta Ciudadana sobre Presupuesto Participativo **2016**







## CONSEJO GENERAL DEL INSTITUTO ELECTORAL DEL DISTRITO FEDERAL

Consejero presidente	Mario Velázquez Miranda
Consejeras y consejeros	Yuri Gabriel Beltrán Miranda Carlos Ángel González Martínez Olga González Martínez Pablo César Lezama Barreda Gabriela Williams Salazar
Secretario ejecutivo	Rubén Geraldo Venegas

## REPRESENTANTES DE LOS PARTIDOS POLÍTICOS ANTE EL CONSEJO GENERAL

Partido Acción Nacional	Diego Orlando Garrido López, propietario Alberto Efraín García Corona, suplente
Partido Revolucionario Institucional	René Muñoz Vázquez, propietario Víctor Manuel Camarena Meixueiro, suplente
Partido de la Revolución Democrática	Roberto López Suárez, propietario José Antonio Alemán García, suplente
Partido del Trabajo	Ernesto Villarreal Cantú, propietario Benjamín Jiménez Melo, suplente
Partido Verde Ecologista de México	Zuly Feria Valencia, propietaria Yuri Pavón Romero, suplente
Movimiento Ciudadano	Armando de Jesús Levy Aguirre, propietario Hugo Mauricio Calderón Arriaga, suplente
Nueva Alianza	Lorena Morales Sandoval, propietaria Ramón Alfredo Sánchez Zepeda, suplente
Morena	Froylán Yescas Cedillo, propietario Julio Vinicio Lara Mendoza, suplente
Partido Humanista	Lucerito del Pilar Márquez Franco, propietaria René Cervera Galán, suplente
Encuentro Social	Inocencio Juvencio Hernández Hernández, propietario Guadalupe Campos Jordán, suplente

## DIPUTADAS Y DIPUTADOS CON INVITACIÓN PERMANENTE DE LOS GRUPOS PARLAMENTARIOS DE LA ASAMBLEA LEGISLATIVA DEL DISTRITO FEDERAL

Partido Acción Nacional	José Manuel Delgadillo Moreno Luis Alberto Mendoza Acevedo
Partido Revolucionario Institucional	Jany Robles Ortiz José Fernando Mercado Guaida
Partido de la Revolución Democrática	Mauricio Alonso Toledo Gutiérrez José Manuel Ballesteros López
Coalición Parlamentaria de los partidos del Trabajo, Nueva Alianza y Humanista	Luciano Jimeno Huanosta
Partido Verde Ecologista de México	Antonio Xavier López Adame Eva Eloisa Lescas Hernández
Movimiento Ciudadano	Jesús Armando López Valverde Campa
Morena	Felipe Félix de la Cruz Ménez Juan Jesús Briones Monzón
Encuentro Social	Carlos Alfonso Candelaria López Abril Yannette Trujillo Vázquez



Estadística de participación  
de la Consulta Ciudadana  
sobre Presupuesto Participativo  
**2016**



México • 2017

## COMISIÓN DE ORGANIZACIÓN Y GEOESTADÍSTICA ELECTORAL

### Presidente

Yuri Gabriel Beltrán Miranda | consejero electoral

### Integrantes

Dania Paola Ravel Cuevas | consejera electoral

Pablo César Lezama Barreda | consejero electoral

### Representantes de los partidos políticos

Partido Acción Nacional: Diego Orlando Garrido López (propietario), Alberto Efraín García Corona (suplente) • Partido Revolucionario Institucional: René Muñoz Vázquez (propietario), Víctor Manuel Camarena Meixueiro (suplente) • Partido de la Revolución Democrática: Roberto López Suárez (propietario), José Antonio Alemán García (suplente) • Partido del Trabajo: Ernesto Villarreal Cantú (propietario), Benjamín Jiménez Melo (suplente) • Partido Verde Ecologista de México: Zuly Feria Valencia (propietaria), Yuri Pavón Romero (suplente) • Movimiento Ciudadano: Armando de Jesús Levy Aguirre (propietario), Hugo Mauricio Calderón Arriaga (suplente) • Nueva Alianza: Herandeny Sánchez Saucedo (propietaria), Ramón Alfredo Sánchez Zepeda (suplente) • Morena: Froylán Yescas Cedillo (propietario), Julio Vinicio Lara Mendoza (suplente) • Partido Humanista: Lucerito del Pilar Márquez Franco (propietaria), René Cervera Galán (suplente) • Encuentro Social: Inocencio Juvencio Hernández Hernández (propietario), Guadalupe Campos Jordán (suplente)

Documento aprobado el 17 de noviembre de 2016 en la décima primera sesión ordinaria de la Comisión de Organización y Geoestadística Electoral mediante el acuerdo coyGE/71/2016.

## Contenido

### Dirección Ejecutiva de Organización Electoral y Geoestadística

Delia Guadalupe del Toro López, directora ejecutiva

Coordinación: Héctor Alfredo Robles García, director de Organización y Documentación Electoral

Desarrollo estadístico e integración de cifras: Rocío Baltazar Hernández, jefa del Departamento de Estadística Electoral • Margarita Ramírez Olguín, líder de proyecto • Rogelio Cruz Valdez, líder de proyecto • Miguel Ángel Soriano Montero, asistente operativo

Validación de cifras: Juan Carlos Paniagua García, líder de proyecto • Miguel Ángel Villa Herrera, líder de proyecto • Gerardo Napoleón Díaz Castellanos, analista • Alan Geovanni Velázquez Valera, analista • Griselda Paola Hernández Villaverde, asistente administrativa • Elena Vázquez Altamirano, coordinadora de apoyo técnico "B" • Karen Monserrat Pérez Rodríguez, asistente operativa • Anthony Martínez Valladolid, asistente operativo

## Edición

### Dirección Ejecutiva de Educación Cívica

Gustavo Uribe Robles, director ejecutivo

Coordinación: María Ortega Robles, coordinadora editorial

Corrección de estilo: Susana Garaiz, analista correctora de estilo

Formación: José Luis Guerrero Hernández, analista diseñador

D.R. © Instituto Electoral de la Ciudad de México

Dirección Ejecutiva de Organización Electoral y Geoestadística  
Huizaches 25, colonia Rancho Los Colorines, delegación Tlalpan,  
14386, Ciudad de México

Primera edición, mayo de 2017

[www.iedf.org.mx](http://www.iedf.org.mx)

Publicación electrónica de distribución gratuita; prohibida su venta.

Hecha en México.

# Índice

Presentación .....	7
Nota metodológica .....	9
Participación en la entidad .....	13
Participación por delegación .....	17
Azcapotzalco .....	23
Coyoacán .....	38
Cuajimalpa de Morelos .....	56
Gustavo A. Madero .....	66
Iztacalco .....	90
Iztapalapa .....	100
La Magdalena Contreras .....	124
Milpa Alta .....	135
Álvaro Obregón .....	143
Tláhuac .....	166
Tlalpan .....	178
Xochimilco .....	199
Benito Juárez .....	212
Cuauhtémoc .....	223
Miguel Hidalgo .....	234
Venustiano Carranza .....	247
Participación por distrito electoral local .....	259
Distrito Electoral Local I .....	268
Distrito Electoral Local II .....	271
Distrito Electoral Local III .....	274
Distrito Electoral Local IV .....	277
Distrito Electoral Local V .....	280
Distrito Electoral Local VI .....	283
Distrito Electoral Local VII .....	286
Distrito Electoral Local VIII .....	289
Distrito Electoral Local IX .....	292
Distrito Electoral Local X .....	295

Distrito Electoral Local XI.....	298
Distrito Electoral Local XII.....	301
Distrito Electoral Local XIII.....	304
Distrito Electoral Local XIV.....	307
Distrito Electoral Local XV.....	310
Distrito Electoral Local XVI.....	313
Distrito Electoral Local XVII.....	316
Distrito Electoral Local XVIII.....	319
Distrito Electoral Local XIX.....	322
Distrito Electoral Local XX.....	325
Distrito Electoral Local XXI.....	328
Distrito Electoral Local XXII.....	331
Distrito Electoral Local XXIII.....	334
Distrito Electoral Local XXIV.....	337
Distrito Electoral Local XXV.....	340
Distrito Electoral Local XXVI.....	343
Distrito Electoral Local XXVII.....	346
Distrito Electoral Local XXVIII.....	349
Distrito Electoral Local XXIX.....	352
Distrito Electoral Local XXX.....	355
Distrito Electoral Local XXXI.....	358
Distrito Electoral Local XXXII.....	361
Distrito Electoral Local XXXIII.....	364
Distrito Electoral Local XXXIV.....	367
Distrito Electoral Local XXXV.....	370
Distrito Electoral Local XXXVI.....	373
Distrito Electoral Local XXXVII.....	376
Distrito Electoral Local XXXVIII.....	379
Distrito Electoral Local XXXIX.....	382
Distrito Electoral Local XL.....	385

## Presentación

El análisis de los procesos de participación ciudadana es un aspecto fundamental para conocer el desarrollo y el impacto de los mecanismos de democracia directa, como lo es la consulta sobre el presupuesto participativo. Este procedimiento tuvo su origen en Porto Alegre, en Brasil, en 1989. A partir de su surgimiento, aproximadamente 1 500 ciudades e instituciones alrededor del mundo lo han implementado.

En la Ciudad de México, las consultas ciudadanas sobre el presupuesto participativo ponen a discusión de la ciudadanía 3% del presupuesto anual de las delegaciones, a través de la presentación de proyectos específicos para mejorar cada colonia o pueblo. Éste es un proceso muy importante ya que, en comparación, somete a consulta más del doble de recursos que el que se realiza en la ciudad de Nueva York, y 10 veces más que en Londres.

En esta ciudad la consulta sobre el presupuesto participativo se llevó a cabo por primera vez en 2011; a la fecha se han realizado siete ejercicios (dos en 2011, uno en 2012, uno en 2013, uno en 2014, uno en 2015 y uno en 2016). Es así que el objetivo de esta obra (*Estadística de participación de la Consulta Ciudadana sobre Presupuesto Participativo 2016*) es mostrar la radiografía estadística de este mecanismo de consulta y, adicionalmente, construir ciudadanía a partir de la divulgación de productos editoriales que los muestren a toda persona interesada.

Este libro expone el perfil demográfico de ciudadanas y ciudadanos participantes en la Consulta Ciudadana sobre Presupuesto Participativo 2016, organizada por el Instituto Electoral del Distrito Federal, celebrada los días 30 y 31 de octubre y 1, 2, 3, 4 y 8 de noviembre de 2015.

El documento expone los principales aspectos demográficos de la ciudadanía que acudió a emitir su opinión respecto de los proyectos específicos que consideró relevantes y/o necesarios para mejorar su entorno más inmediato, esto es, cada colonia y pueblo originario de la Ciudad de México.

Se muestran los datos relativos a la edad, el sexo y la identidad de origen de las y los participantes, a través de cuadros, gráficos y mapas temáticos. Asimismo, se distinguen tres niveles de agregación: entidad, delegación política y distrito electoral local. Además, se da cuenta del número de ciudadanas y ciudadanos incluidos en el corte de la lista nominal de electores utilizada para la organización de este ejercicio de participación ciudadana, la modalidad elegida para participar (en una Mesa

Receptora de Opinión o vía Internet, de manera remota o a través de módulos de opinión), así como la densidad ciudadana y de participantes por delegación y colonia o pueblo originario.

En suma, este libro tiene como objetivo que la ciudadanía conozca las particularidades de la participación en mecanismos democráticos como la Consulta Ciudadana sobre Presupuesto Participativo 2016.

Yuri Gabriel Beltrán Miranda  
Consejero electoral Presidente de la Comisión  
de Organización y Geoestadística Electoral

## Nota metodológica

Durante la vida institucional del órgano electoral local de la Ciudad de México, el Instituto Electoral del Distrito Federal (IEDF), se han elaborado publicaciones en materia estadística que recopilan datos relevantes en torno a las características demográficas de la ciudadanía que participa en los diversos ejercicios democráticos organizados en la capital del país. Con ello, se ofrecen insumos que permiten al público interesado abundar en el análisis en materia electoral y de participación ciudadana.

En el caso que nos ocupa, la Dirección Ejecutiva de Organización Electoral y Geoestadística (DEOEYG) integra este compendio que da cuenta del perfil demográfico de las y los ciudadanos que ejercieron su derecho a decidir sobre el destino de 3% del presupuesto anual de cada una de las delegaciones de la Ciudad de México, el *presupuesto participativo*, a ejercerse durante el año 2016.

En virtud de lo anterior, la lista nominal de electores<sup>1</sup> constituye el instrumento primordial que permite derivar, de manera agregada, los datos relativos a sexo, edad y entidad de origen de la ciudadanía que manifestó su opinión favorable por alguno de los proyectos de la colonia o el pueblo en que habita.

A partir de las variables referidas anteriormente, se detalla también la modalidad elegida por quienes participaron, esto es, acudiendo a las mesas receptoras de opinión (MRO) instaladas o vía Internet, de manera remota o a través de módulos.

La base de datos utilizada procede del Sistema para la generación de la base de datos de la Estadística de Participación Electoral de la Consulta Ciudadana sobre Presupuesto Participativo 2016 (SIEP 2015), a través del cual los órganos desconcentrados del IEDF llevaron a cabo la selección de las claves de elector correspondientes a quienes participaron en este ejercicio, a partir de los cuadernillos impresos de la lista nominal, necesarios para identificar a las y los participantes a través de la

---

<sup>1</sup>Para la Consulta Ciudadana sobre Presupuesto Participativo 2016 se determinó que la organización se llevaría a cabo con base en el corte de la lista nominal de electores de la Ciudad de México correspondiente al 31 de agosto de 2015.



marca realizada en las MRO con el sello “Votó”, así como los registros de las claves de elector de quienes opinaron por Internet, mediante las modalidades remota o en módulos de opinión.

## Método mediante el cual se procesó la información

En relación con las actividades que llevó a cabo el personal de las 40 sedes distritales, destaca la identificación y la selección de votantes; la captura de las claves de elector en el formato electrónico de las colonias existentes en cada ámbito de competencia; y, posteriormente, el envío de dicha información a la DEOEYG. Cabe señalar que el SIEP 2015 ya contenía la información relativa a las claves de elector de la totalidad de las personas registradas en la lista nominal de electores, por lo que el sistema desplegó la relación de las claves en los cuadernillos que mostraron coincidencia con los caracteres capturados por personal de las direcciones distritales. Ello permitió una búsqueda delimitada de la clave a capturar y la selección correspondiente.

La captura de la información en los cuadernillos y la relativa a quienes participaron se llevó a cabo por pasos:

1. Se seleccionó en el sistema el cuadernillo a capturar, a partir del listado que aparecía en la pantalla, con base en las claves correspondientes de sección y colonia.
2. Se incorporaron en el campo de captura los primeros caracteres de la clave de elector, con base en la identificación del sello “Votó” en el cuadernillo correspondiente.
3. Se seleccionó en el sistema la clave que coincidía completamente con la de cada votante que aparecía en el cuadernillo.
4. Al oprimir el botón “Enviar”, se guardaba en el SIEP 2015 la información de cada votante. Si la clave introducida era incorrecta, se seleccionaba la opción “Limpiar”. Este procedimiento se repitió para toda persona que emitió su opinión y que se identificaba en el respectivo cuadernillo.
5. Una vez concluida la captura, se habilitaba la opción “Finalizar captura de cuadernillo”; también se podía elegir la alternativa “Casillas de cuadernillo en blanco o extraviado” y confirmar la conclusión con el botón “Terminar cuadernillo”.

En este contexto, conviene señalar que de la validación realizada a la información remitida por las direcciones distritales se detectó que en 263 colonias de la Ciudad de México la cantidad de registros capturados a través del SIEP 2015 supera el total de opiniones recibidas en el ejercicio consultivo. La siguiente tabla muestra la cantidad de colonias afectadas y la distribución por delegación de los 1 450 de registros inconsistentes.

Clave y nombre de la delegación	Número de colonias afectadas	Número de registros inconsistentes
02 Azcapotzalco	18	35
03 Coyoacán	25	108
04 Cuajimalpa de Morelos	6	8
05 Gustavo A. Madero	40	360
06 Iztacalco	4	8
07 Iztapalapa	52	329
08 La Magdalena Contreras	8	16
09 Milpa Alta	1	2
10 Álvaro Obregón	40	130
11 Tláhuac	10	136
12 Tlalpan	16	83
13 Xochimilco	6	7
14 Benito Juárez	8	60
15 Cuauhtémoc	10	79
16 Miguel Hidalgo	11	23
17 Venustiano Carranza	8	66
Total	263	1 450

NOTA: La base cartográfica utilizada por el IEDF para fines electorales es proporcionada por el Instituto Nacional Electoral. Conviene señalar que, a partir de 1990, con la publicación del documento *División municipal de las Entidades Federativas. XI Censo General de Población y Vivienda, 1990*, la autoridad electoral federal adaptó las claves determinadas a través de dicho documento por el entonces Instituto Nacional de Estadística, Geografía e Informática para la delimitación del Distrito Federal por delegaciones políticas. En virtud de ello, las claves geoelectorales definidas por la autoridad electoral nacional para las delegaciones que conforman la Ciudad de México quedan definidas de la siguiente forma: 02, Azcapotzalco; 03, Coyoacán; 04, Cuajimalpa de Morelos; 05, Gustavo A. Madero; 06, Iztacalco; 07, Iztapalapa; 08, La Magdalena Contreras; 09, Milpa Alta; 10, Álvaro Obregón; 11, Tláhuac; 12, Tlalpan; 13, Xochimilco; 14, Benito Juárez; 15, Cuauhtémoc; 16, Miguel Hidalgo; y 17, Venustiano Carranza.

Lo anterior podría deberse a que dichos registros ciudadanos se referenciaron a colonias que no correspondían, ante lo cual la DEOEYG no tiene elementos para discernir la información correcta, ya que únicamente procesa la recopilada por las sedes distritales.

Ello implica que los datos presentados en este documento no corresponden con las cifras publicadas en la estadística de resultados de este ejercicio consultivo. Al respecto, conviene señalar que, históricamente, las publicaciones relativas a participación no denotan la relación unívoca un voto = un/a participante, pues se presentan diversos factores de tipo humano que imposibilitan cumplir tal propósito. Entre ellos podría mencionarse, por ejemplo, que quienes fungen como responsables de MRO no siempre marcan con el sello "Votó", en el cuadernillo respectivo, a todas las personas participantes en los ejercicios consultivos.

Las variables edad, sexo y entidad de origen se obtuvieron de la información contenida en las claves de elector de ciudadanas y ciudadanos que opinaron en la Consulta Ciudadana sobre Presupuesto Participativo 2016 a través de las MRO o vía electrónica por Internet.

Por otra parte, es preciso indicar que para la interpretación adecuada de la información contenida en las leyendas de los mapas temáticos deben considerarse dos precisiones:

- a) La categoría *Sin información* hace referencia a las colonias de las cuales no se recuperaron los datos relativos a las claves de elector de quienes participaron en este ejercicio consultivo. La razón de ello podría ser que el cuadernillo se extravió o no fue devuelto por la autoridad jurisdiccional, entre otras.
- b) La categoría *Información insuficiente* se refiere a aquellas colonias en las cuales existe información mínima respecto del número de claves de elector capturadas, por lo cual no hay elementos suficientes para determinar el grupo de edad con menor participación.

Para la integración de este documento, que da cuenta de la participación electiva en la Consulta Ciudadana sobre Presupuesto Participativo 2016, la DEOEYG realizó el análisis, la recopilación y el procesamiento de la información por ámbito de agregación de entidad, delegación y distrito electoral local.

En este compendio se estimó la superficie geográfica de las colonias y los pueblos, lo cual permitió calcular la densidad de población, así como la ciudadanía que participó en cada una de las demarcaciones territoriales que integran la Ciudad de México.

Por último, el carácter de este documento es meramente informativo y de divulgación. Sus cifras no son vinculantes jurídicamente debido a que la legislación electoral de la Ciudad de México establece con precisión las instancias y los instrumentos que califican y determinan los resultados oficiales.

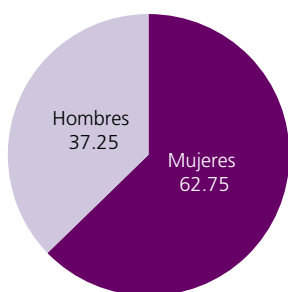
# Participación en la entidad



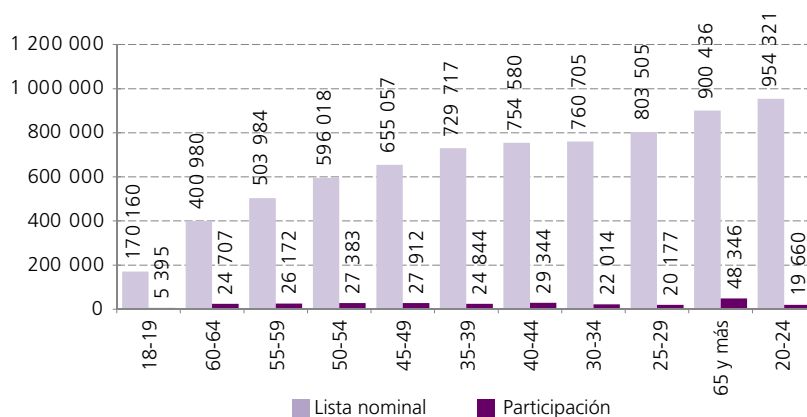
## Participación según sexo y grupo de edad

Grupo de edad	Mujeres		Hombres		Total	
	Lista nominal	Participación	Lista nominal	Participación	Lista nominal	Participación
18-19	83 926	2 835 3.38%	86 234	2 560 2.97%	170 160	5 395 3.17%
20-24	478 489	11 286 2.36%	475 832	8 374 1.76%	954 321	19 660 2.06%
25-29	406 290	12 625 3.11%	397 215	7 552 1.90%	803 505	20 177 2.51%
30-34	390 492	14 542 3.72%	370 213	7 472 2.02%	760 705	22 014 2.89%
35-39	379 535	16 268 4.29%	350 182	8 576 2.45%	729 717	24 844 3.40%
40-44	397 126	19 186 4.83%	357 454	10 158 2.84%	754 580	29 344 3.89%
45-49	350 077	17 870 5.10%	304 980	10 042 3.29%	655 057	27 912 4.26%
50-54	322 643	17 462 5.41%	273 375	9 921 3.63%	596 018	27 383 4.59%
55-59	276 145	16 625 6.02%	227 839	9 547 4.19%	503 984	26 172 5.19%
60-64	221 180	15 395 6.96%	179 800	9 312 5.18%	400 980	24 707 6.16%
65 y más	526 137	29 063 5.52%	374 299	19 283 5.15%	900 436	48 346 5.37%
<b>Total</b>	<b>3 832 040</b>	<b>173 157 4.52%</b>	<b>3 397 423</b>	<b>102 797 3.03%</b>	<b>7 229 463</b>	<b>275 954 3.82%</b>

Participación según sexo (porcentajes)



Participación según grupo de edad



### Relación entre participantes

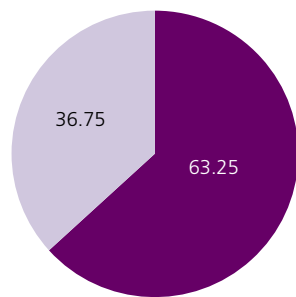
En la entidad participaron 59 hombres por cada 100 mujeres en la Consulta Ciudadana sobre Presupuesto Participativo 2016.

FUENTE: Elaborados por la Dirección Ejecutiva de Organización Electoral y Geoestadística (DEOEYG) con base en la lista nominal proporcionada por la Dirección Ejecutiva del Registro Federal de Electores del Instituto Nacional Electoral (DERFE-INE), con fecha de corte al 31 de agosto de 2015, e información de la Consulta Ciudadana sobre Presupuesto Participativo 2016 recopilada por los órganos desconcentrados del Instituto Electoral del Distrito Federal (IEDF).

## Participación ciudadana por sexo y grandes grupos de edad según modalidad utilizada

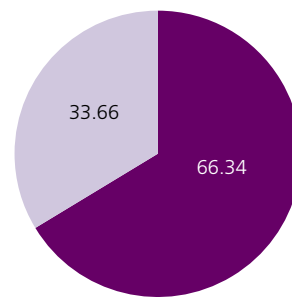
Modalidad	Mujeres				Hombres			
	18-34	35-64	65 y más	Total	18-34	35-64	65 y más	Total
Mesa Receptora de Opinión	22 899	66 275	20 348	109 522	14 723	39 206	14 265	68 194
	55.46%	64.47%	70.01%	63.25%	56.72%	68.12%	73.98%	66.34%
Internet	18 389	36 531	8 715	63 635	11 235	18 350	5 018	34 603
	44.54%	35.53%	29.99%	36.75%	43.28%	31.88%	26.02%	33.66%
<b>Total</b>	<b>41 288</b>	<b>102 806</b>	<b>29 063</b>	<b>173 157</b>	<b>25 958</b>	<b>57 556</b>	<b>19 283</b>	<b>102 797</b>

Mujeres (porcentajes)

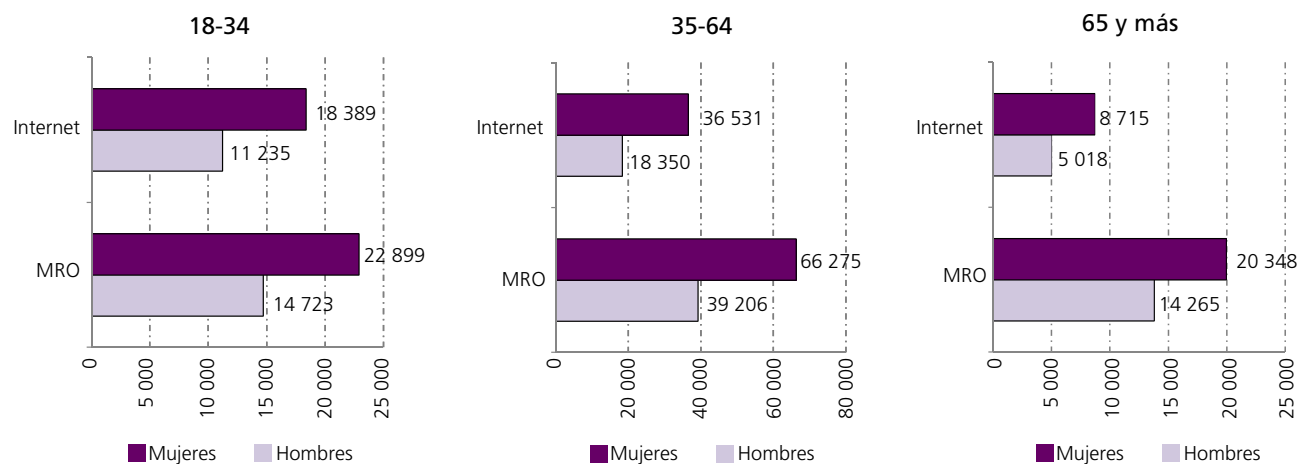


■ Mesa Receptora de Opinión ■ Internet

Hombres (porcentajes)

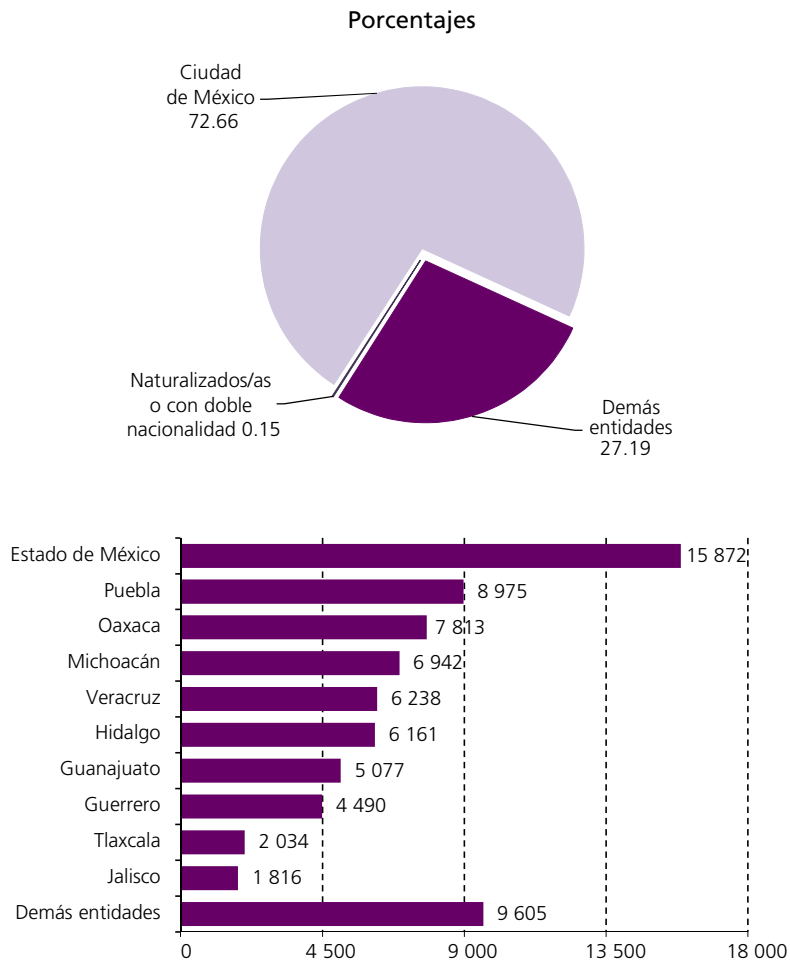


■ Mesa Receptora de Opinión ■ Internet



FUENTE: Elaborados por la DEOEYG con base en información de la Consulta Ciudadana sobre Presupuesto Participativo 2016 proporcionada por la Unidad Técnica de Servicios Informáticos (UTSI) y la recopilada por los órganos desconcentrados del IEDF.

## Participación en la entidad según lugar de nacimiento



FUENTE: Elaborados por la DEOEYG con base en información de la Consulta Ciudadana sobre Presupuesto Participativo 2016 proporcionada por la UTSI y la recopilada por los órganos desconcentrados del IEDF.



# Participación por delegación



## Participación en la Consulta Ciudadana sobre Presupuesto Participativo 2016

### Concentrado delegacional por grupo de edad y sexo

Clave	Delegación	18-19		20-24		25-29		30-34		35-39		40-44	
		Mujeres	Hombres	Mujeres	Hombres	Mujeres	Hombres	Mujeres	Hombres	Mujeres	Hombres	Mujeres	Hombres
<b>Ciudad de México</b>													
	Lista nominal	83 926	86 234	478 489	475 832	406 290	397 215	390 492	370 213	379 535	350 182	397 126	357 454
	Participación absoluta	2 835	2 560	11 286	8 374	12 625	7 552	14 542	7 472	16 268	8 576	19 186	10 158
	%	3.38	2.97	2.36	1.76	3.11	1.90	3.72	2.02	4.29	2.45	4.83	2.84
02	<b>Azcapotzalco</b>												
	Lista nominal	3 558	3 869	21 967	21 605	19 118	18 478	18 295	17 343	17 862	16 474	19 563	17 592
	Participación absoluta	65	84	245	227	278	223	313	242	364	264	499	339
	%	1.83	2.17	1.12	1.05	1.45	1.21	1.71	1.40	2.04	1.60	2.55	1.93
03	<b>Coyoacán</b>												
	Lista nominal	5 907	6 052	32 463	33 053	28 906	28 186	28 439	27 061	28 201	25 645	29 673	26 339
	Participación absoluta	225	222	919	706	982	621	1 167	594	1 395	699	1 665	840
	%	3.81	3.67	2.83	2.14	3.40	2.20	4.10	2.20	4.95	2.73	5.61	3.19
04	<b>Cuajimalpa de Morelos</b>												
	Lista nominal	2 080	2 141	11 519	11 350	9 215	8 954	8 294	7 798	8 227	7 396	8 608	7 669
	Participación absoluta	39	29	152	104	175	96	184	95	216	131	244	163
	%	1.88	1.35	1.32	0.92	1.90	1.07	2.22	1.22	2.63	1.77	2.83	2.13
05	<b>Gustavo A. Madero</b>												
	Lista nominal	11 481	11 672	65 666	65 557	55 025	54 064	51 978	49 345	50 267	45 868	53 903	48 592
	Participación absoluta	464	412	2 034	1 334	2 356	1 240	2 994	1 315	3 259	1 573	3 726	1 794
	%	4.04	3.53	3.10	2.03	4.28	2.29	5.76	2.66	6.48	3.43	6.91	3.69
06	<b>Iztacalco</b>												
	Lista nominal	3 925	3 941	21 976	21 789	18 206	17 568	17 202	16 348	16 764	15 741	18 893	17 010
	Participación absoluta	239	195	1 157	818	1 299	809	1 292	675	1 516	780	1 733	878
	%	6.09	4.95	5.26	3.75	7.14	4.60	7.51	4.13	9.04	4.96	9.17	5.16
07	<b>Iztapalapa</b>												
	Lista nominal	18 317	18 685	102 700	101 323	84 270	82 519	78 608	74 234	75 605	68 995	77 331	68 710
	Participación absoluta	920	805	3 700	2 521	3 942	2 174	4 347	2 056	4 733	2 274	5 355	2 587
	%	5.02	4.31	3.60	2.49	4.68	2.63	5.53	2.77	6.26	3.30	6.92	3.77
08	<b>La Magdalena Contreras</b>												
	Lista nominal	2 238	2 339	13 036	13 093	10 600	10 351	9 912	9 349	10 075	9 177	10 827	9 485
	Participación absoluta	42	33	124	113	144	94	151	94	186	134	250	137
	%	1.88	1.41	0.95	0.86	1.36	0.91	1.52	1.01	1.85	1.46	2.31	1.44
09	<b>Milpa Alta</b>												
	Lista nominal	1 353	1 315	8 010	7 724	5 959	5 763	5 661	5 036	5 490	4 958	5 497	4 752
	Participación absoluta	51	54	160	142	214	128	228	109	255	143	244	192
	%	3.77	4.11	2.00	1.84	3.59	2.22	4.03	2.16	4.64	2.88	4.44	4.04

## Participación en la Consulta Ciudadana sobre Presupuesto Participativo 2016

### Concentrado delegacional por grupo de edad y sexo (continúa)

Clave	Delegación	45-49		50-54		55-59		60-64		65 y más		Total		
		Mujeres	Hombres	Mujeres	Hombres	Mujeres	Hombres	Mujeres	Hombres	Mujeres	Hombres	Mujeres	Hombres	Total
<b>Ciudad de México</b>														
	Lista nominal	350 077	304 980	322 643	273 375	276 145	227 839	221 180	179 800	526 137	374 299	3 832 040	3 397 423	7 229 463
	Participación absoluta	17 870	10 042	17 462	9 921	16 625	9 547	15 395	9 312	29 063	19 283	173 157	102 797	275 954
	%	5.10	3.29	5.41	3.63	6.02	4.19	6.96	5.18	5.52	5.15	4.52	3.03	3.82
02	<b>Azcapotzalco</b>													
	Lista nominal	18 039	15 975	17 287	14 331	14 724	11 972	11 621	9 437	30 625	21 464	192 659	168 540	361 199
	Participación absoluta	538	417	614	414	595	363	499	386	1 060	827	5 070	3 786	8 856
	%	2.98	2.61	3.55	2.89	4.04	3.03	4.29	4.09	3.46	3.85	2.63	2.25	2.45
03	<b>Coyoacán</b>													
	Lista nominal	25 613	21 586	23 965	19 669	22 356	17 013	19 714	14 807	46 425	32 751	291 662	252 162	543 824
	Participación absoluta	1 702	808	1 660	828	1 794	867	1 686	925	3 034	2 023	16 229	9 133	25 362
	%	6.65	3.74	6.93	4.21	8.02	5.10	8.55	6.25	6.54	6.18	5.56	3.62	4.66
04	<b>Cuajimalpa de Morelos</b>													
	Lista nominal	7 686	6 653	6 356	5 666	4 856	4 264	3 386	2 956	7 030	5 532	77 257	70 379	147 636
	Participación absoluta	233	172	228	153	178	134	143	98	203	169	1 995	1 344	3 339
	%	3.03	2.59	3.59	2.70	3.67	3.14	4.22	3.32	2.89	3.05	2.58	1.91	2.26
05	<b>Gustavo A. Madero</b>													
	Lista nominal	49 516	42 983	45 388	39 052	38 276	31 987	30 429	24 685	78 510	56 865	530 439	470 670	1 001 109
	Participación absoluta	3 188	1 740	2 991	1 638	2 682	1 516	2 600	1 539	4 850	3 222	31 144	17 323	48 467
	%	6.44	4.05	6.59	4.19	7.01	4.74	8.54	6.23	6.18	5.67	5.87	3.68	4.84
06	<b>Iztacalco</b>													
	Lista nominal	17 180	15 012	15 688	13 613	13 197	11 195	10 382	8 454	26 494	18 718	179 907	159 389	339 296
	Participación absoluta	1 676	874	1 535	876	1 479	825	1 372	802	2 829	1 715	16 127	9 247	25 374
	%	9.76	5.82	9.78	6.44	11.21	7.37	13.22	9.49	10.68	9.16	8.96	5.80	7.48
07	<b>Iztapalapa</b>													
	Lista nominal	66 247	57 501	59 545	50 434	49 593	41 305	39 157	32 464	82 720	62 512	734 093	658 682	1 392 775
	Participación absoluta	4 903	2 541	4 868	2 463	4 512	2 367	4 062	2 301	7 299	4 679	48 641	26 768	75 409
	%	7.40	4.42	8.18	4.88	9.10	5.73	10.37	7.09	8.82	7.48	6.63	4.06	5.41
08	<b>La Magdalena Contreras</b>													
	Lista nominal	9 369	8 223	8 217	6 906	6 774	5 574	5 364	4 342	12 094	8 773	98 506	87 612	186 118
	Participación absoluta	248	160	235	196	219	159	198	135	373	268	2 170	1 523	3 693
	%	2.65	1.95	2.86	2.84	3.23	2.85	3.69	3.11	3.08	3.05	2.20	1.74	1.98
09	<b>Milpa Alta</b>													
	Lista nominal	4 637	3 934	3 789	3 443	2 892	2 624	2 024	1 850	4 534	3 797	49 846	45 196	95 042
	Participación absoluta	224	161	166	131	134	124	99	116	200	204	1 975	1 504	3 479
	%	4.83	4.09	4.38	3.80	4.63	4.73	4.89	6.27	4.41	5.37	3.96	3.33	3.66

**Participación en la Consulta Ciudadana sobre Presupuesto Participativo 2016**  
**Concentrado delegacional por grupo de edad y sexo (continúa)**

Clave	Delegación	18-19		20-24		25-29		30-34		35-39		40-44	
		Mujeres	Hombres	Mujeres	Hombres	Mujeres	Hombres	Mujeres	Hombres	Mujeres	Hombres	Mujeres	Hombres
10	Álvaro Obregón												
	Lista nominal	6 692	7 153	38 690	38 319	32 523	31 749	30 724	29 295	29 616	27 442	31 809	28 756
	Participación absoluta	190	191	656	544	817	512	967	554	1 107	670	1 394	780
	%	2.84	2.67	1.70	1.42	2.51	1.61	3.15	1.89	3.74	2.44	4.38	2.71
11	Tláhuac												
	Lista nominal	3 887	3 831	21 357	21 201	16 733	16 013	15 260	14 182	14 818	13 588	15 771	13 666
	Participación absoluta	118	130	469	421	473	277	512	312	529	306	673	376
	%	3.04	3.39	2.20	1.99	2.83	1.73	3.36	2.20	3.57	2.25	4.27	2.75
12	Tlalpan												
	Lista nominal	6 173	6 289	35 313	35 203	29 573	29 018	28 144	26 773	27 411	25 220	28 264	25 114
	Participación absoluta	116	86	367	372	408	325	481	326	518	371	668	478
	%	1.88	1.37	1.04	1.06	1.38	1.12	1.71	1.22	1.89	1.47	2.36	1.90
13	Xochimilco												
	Lista nominal	4 278	4 384	23 671	23 934	19 306	18 941	18 116	17 176	17 453	15 713	17 482	15 483
	Participación absoluta	58	65	208	192	256	196	298	185	294	195	353	258
	%	1.36	1.48	0.88	0.80	1.33	1.03	1.64	1.08	1.68	1.24	2.02	1.67
14	Benito Juárez												
	Lista nominal	2 728	2 951	15 211	15 087	15 708	15 369	18 605	16 812	18 821	17 128	18 755	16 777
	Participación absoluta	20	25	72	95	88	101	120	117	134	135	188	164
	%	0.73	0.85	0.47	0.63	0.56	0.66	0.64	0.70	0.71	0.79	1.00	0.98
15	Cuauhtémoc												
	Lista nominal	4 090	4 156	25 672	25 792	24 526	24 573	25 005	24 623	23 299	23 237	23 404	22 711
	Participación absoluta	55	45	220	179	239	192	260	215	319	185	398	251
	%	1.34	1.08	0.86	0.69	0.97	0.78	1.04	0.87	1.37	0.80	1.70	1.11
16	Miguel Hidalgo												
	Lista nominal	2 818	2 960	16 766	16 414	15 692	15 140	16 537	15 645	16 463	15 339	16 914	15 890
	Participación absoluta	41	31	119	107	130	119	204	94	234	152	302	207
	%	1.45	1.05	0.71	0.65	0.83	0.79	1.23	0.60	1.42	0.99	1.79	1.30
17	Venustiano Carranza												
	Lista nominal	4 401	4 496	24 472	24 388	20 930	20 529	19 712	19 193	19 163	18 261	20 432	18 908
	Participación absoluta	192	153	684	499	824	445	1 024	489	1 209	564	1 494	714
	%	4.36	3.40	2.80	2.05	3.94	2.17	5.19	2.55	6.31	3.09	7.31	3.78

## Participación en la Consulta Ciudadana sobre Presupuesto Participativo 2016

### Concentrado delegacional por grupo de edad y sexo (concluye)

Clave	Delegación	45-49		50-54		55-59		60-64		65 y más		Total		
		Mujeres	Hombres	Mujeres	Hombres	Mujeres	Hombres	Mujeres	Hombres	Mujeres	Hombres	Mujeres	Hombres	Total
10	Álvaro Obregón													
	Lista nominal	28 280	24 346	25 663	21 567	21 646	17 850	17 173	14 004	40 162	28 525	302 978	269 006	571 984
	Participación absoluta	1 337	859	1 393	876	1 324	859	1 076	724	2 023	1 498	12 284	8 067	20 351
	%	4.73	3.53	5.43	4.06	6.12	4.81	6.27	5.17	5.04	5.25	4.05	3.00	3.56
11	Tláhuac													
	Lista nominal	13 583	11 826	11 755	10 227	9 045	7 773	6 430	5 691	13 179	10 080	141 818	128 078	269 896
	Participación absoluta	593	373	513	349	407	325	334	253	559	440	5 180	3 562	8 742
	%	4.37	3.15	4.36	3.41	4.50	4.18	5.19	4.45	4.24	4.37	3.65	2.78	3.24
12	Tlalpan													
	Lista nominal	24 455	20 753	22 363	18 230	19 379	15 930	15 537	12 608	33 097	24 555	269 709	239 693	509 402
	Participación absoluta	667	418	677	469	750	485	663	502	1 252	1 016	6 567	4 848	11 415
	%	2.73	2.01	3.03	2.57	3.87	3.04	4.27	3.98	3.78	4.14	2.43	2.02	2.24
13	Xochimilco													
	Lista nominal	15 338	13 224	13 667	11 575	11 206	9 457	8 542	7 236	18 130	13 836	167 189	150 959	318 148
	Participación absoluta	364	258	406	258	354	284	298	238	552	433	3 441	2 562	6 003
	%	2.37	1.95	2.97	2.23	3.16	3.00	3.49	3.29	3.04	3.13	2.06	1.70	1.89
14	Benito Juárez													
	Lista nominal	16 024	13 822	16 375	13 339	15 801	12 064	13 549	10 135	35 710	21 522	187 287	155 006	342 293
	Participación absoluta	182	152	183	124	231	143	188	155	395	251	1 801	1 462	3 263
	%	1.14	1.10	1.12	0.93	1.46	1.19	1.39	1.53	1.11	1.17	0.96	0.94	0.95
15	Cuauhtémoc													
	Lista nominal	20 792	19 119	20 427	17 489	18 750	15 577	15 147	12 677	37 923	25 820	239 035	215 774	454 809
	Participación absoluta	358	220	380	219	410	243	370	198	658	400	3 667	2 347	6 014
	%	1.72	1.15	1.86	1.25	2.19	1.56	2.44	1.56	1.74	1.55	1.53	1.09	1.32
16	Miguel Hidalgo													
	Lista nominal	14 843	13 389	14 045	12 048	12 261	10 007	10 389	8 224	27 500	18 048	164 228	143 104	307 332
	Participación absoluta	324	229	297	214	297	177	323	174	647	387	2 918	1 891	4 809
	%	2.18	1.71	2.11	1.78	2.42	1.77	3.11	2.12	2.35	2.14	1.78	1.32	1.56
17	Venustiano Carranza													
	Lista nominal	18 475	16 634	18 113	15 786	15 389	13 247	12 336	10 230	32 004	21 501	205 427	183 173	388 600
	Participación absoluta	1 333	660	1 316	713	1 259	676	1 484	766	3 129	1 751	13 948	7 430	21 378
	%	7.22	3.97	7.27	4.52	8.18	5.10	12.03	7.49	9.78	8.14	6.79	4.06	5.50

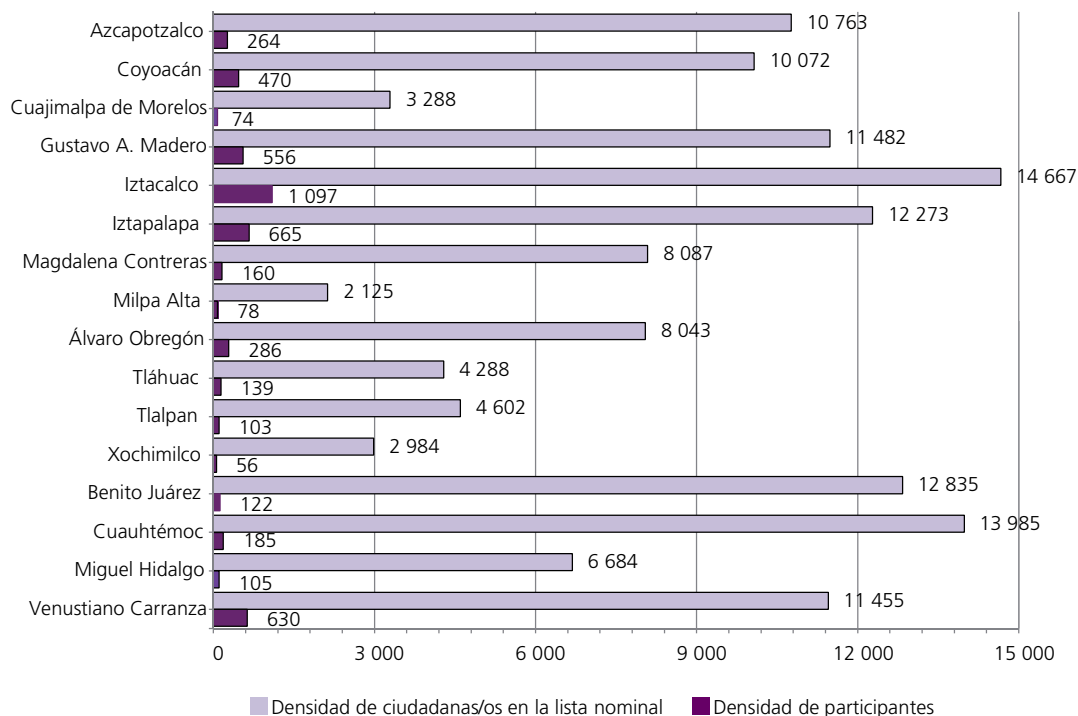
NOTAS: La base cartográfica utilizada por el IEDF para fines electorales es proporcionada por el Instituto Nacional Electoral. Conviene señalar que, a partir de 1990, con la publicación del documento *División municipal de las Entidades Federativas. XI Censo General de Población y Vivienda, 1990*, la autoridad electoral federal adaptó las claves determinadas a través de dicho documento por el entonces Instituto Nacional de Estadística, Geografía e Informática para la delimitación del Distrito Federal por delegaciones políticas. En virtud de ello, las claves geoelectorales definidas por la autoridad electoral nacional para las delegaciones que conforman la Ciudad de México quedan definidas de la siguiente forma: 02, Azcapotzalco; 03, Coyoacán; 04, Cuajimalpa de Morelos; 05, Gustavo A. Madero; 06, Iztacalco; 07, Iztapalapa; 08, La Magdalena Contreras; 09, Milpa Alta; 10, Álvaro Obregón; 11, Tláhuac; 12, Tlalpan; 13, Xochimilco; 14, Benito Juárez; 15, Cuauhtémoc; 16, Miguel Hidalgo; y 17, Venustiano Carranza.

Se excluyen las colonias 07-140, Minas Polvorilla (U Hab), de la delegación Iztapalapa, y 16-020, Campo Militar 1A (Z Mil), de la delegación Miguel Hidalgo, en virtud de que no se recibieron opiniones en la Consulta. Tampoco se incorpora información de la colonia 07-252, Zona Militar FAVE Sedena (U Hab), de la delegación Iztapalapa, en la que no se registró ningún proyecto, ni de la colonia 08-040, Puente de Sierra, de la delegación La Magdalena Contreras, por no contar con el listado nominal utilizado en la jornada consultiva.

FUENTE: Elaborado por la DEOEG con base en la lista nominal proporcionada por la DERFE-INE, con fecha de corte al 31 de agosto de 2015, e información de la Consulta Ciudadana sobre Presupuesto Participativo 2016 recopilada por los órganos desconcentrados del IEDF.

## Densidad de participación por delegación

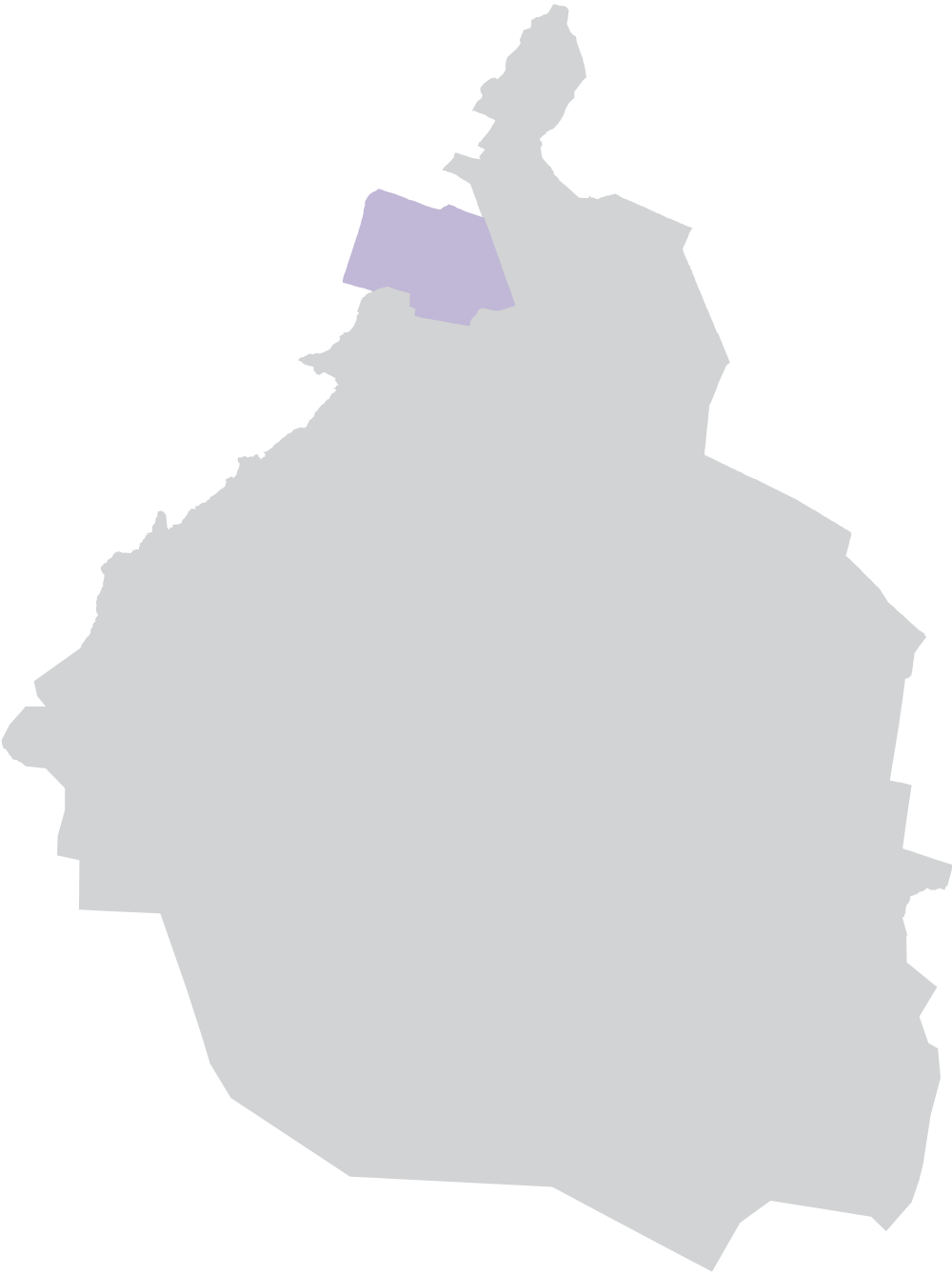
Delegación	Superficie (km <sup>2</sup> )	Número de ciudadanas/os en la lista nominal	Densidad de ciudadanas/os en la lista nominal (por km <sup>2</sup> )	Número de ciudadanas/os participantes	Densidad de participantes (por km <sup>2</sup> )
Azcapotzalco	34	361 199	10 763	8 856	264
Coyoacán	54	543 824	10 072	25 362	470
Cuajimalpa de Morelos	45	147 636	3 288	3 339	74
Gustavo A. Madero	87	1 001 109	11 482	48 467	556
Iztacalco	23	339 296	14 667	25 374	1 097
Iztapalapa	113	1 392 775	12 273	75 409	665
La Magdalena Contreras	23	186 118	8 087	3 693	160
Milpa Alta	45	95 042	2 125	3 479	78
Álvaro Obregón	71	571 984	8 043	20 351	286
Tláhuac	63	269 896	4 288	8 742	139
Tlalpan	111	509 402	4 602	11 415	103
Xochimilco	107	318 148	2 984	6 003	56
Benito Juárez	27	342 293	12 835	3 263	122
Cuauhtémoc	33	454 809	13 985	6 014	185
Miguel Hidalgo	46	307 332	6 684	4 809	105
Venustiano Carranza	34	388 600	11 455	21 378	630



NOTA: Se excluyen las colonias 07-140, Minas Polvorilla (U Hab), 07-252, Zona Militar FAVE SEDENA (U Hab) de la delegación Iztapalapa, así como 08-040, Puente Sierra y 16-020, Campo Militar 1A (Z Mil) de las delegaciones La Magdalena Contreras y Miguel Hidalgo, respectivamente (véase la nota en p.21).

FUENTE: Elaborados por la DDEEYG con base en la lista nominal proporcionada por la DERFE-INE, con fecha de corte al 31 de agosto de 2015, e información de la Consulta Ciudadana sobre Presupuesto Participativo 2016 recopilada por los órganos desconcentrados del IEDF.

# 02-Delegación Azcapotzalco

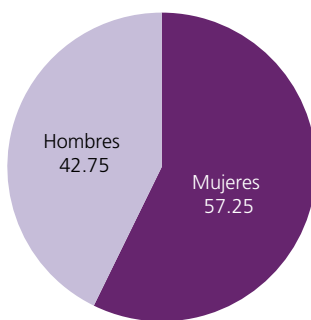




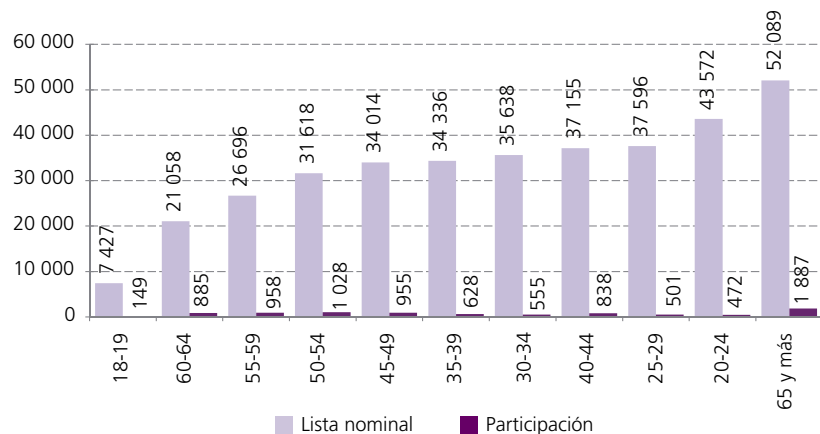
## Participación según sexo y grupo de edad

Grupo de edad	Mujeres		Hombres		Total	
	Lista nominal	Participación	Lista nominal	Participación	Lista nominal	Participación
18-19	3 558	65 1.83%	3 869	84 2.17%	7 427	149 2.01%
20-24	21 967	245 1.12%	21 605	227 1.05%	43 572	472 1.08%
25-29	19 118	278 1.45%	18 478	223 1.21%	37 596	501 1.33%
30-34	18 295	313 1.71%	17 343	242 1.40%	35 638	555 1.56%
35-39	17 862	364 2.04%	16 474	264 1.60%	34 336	628 1.83%
40-44	19 563	499 2.55%	17 592	339 1.93%	37 155	838 2.26%
45-49	18 039	538 2.98%	15 975	417 2.61%	34 014	955 2.81%
50-54	17 287	614 3.55%	14 331	414 2.89%	31 618	1 028 3.25%
55-59	14 724	595 4.04%	11 972	363 3.03%	26 696	958 3.59%
60-64	11 621	499 4.29%	9 437	386 4.09%	21 058	885 4.20%
65 y más	30 625	1 060 3.46%	21 464	827 3.85%	52 089	1 887 3.62%
<b>Total</b>	<b>192 659</b>	<b>5 070</b> <b>2.63%</b>	<b>168 540</b>	<b>3 786</b> <b>2.25%</b>	<b>361 199</b>	<b>8 856</b> <b>2.45%</b>

Participación según sexo (porcentajes)



Participación según grupo de edad



### Relación entre participantes

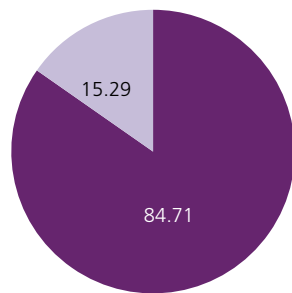
En la delegación Azcapotzalco participaron 75 hombres por cada 100 mujeres en la Consulta Ciudadana sobre Presupuesto Participativo 2016.

FUENTE: Elaborados por la DEOEYG con base en la lista nominal proporcionada por la DERFE-INE, con fecha de corte al 31 de agosto de 2015, e información de la Consulta Ciudadana sobre Presupuesto Participativo 2016 recopilada por los órganos desconcentrados del IEDF.

## Participación ciudadana por sexo y grandes grupos de edad según modalidad utilizada

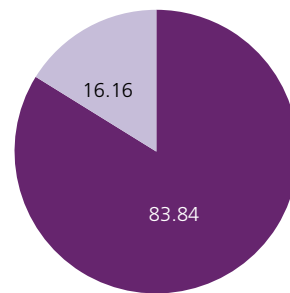
Modalidad	Mujeres				Hombres			
	18-34	35-64	65 y más	Total	18-34	35-64	65 y más	Total
Mesa Receptora de Opinión	693	2 647	955	4 295	584	1 858	732	3 174
	76.91%	85.14%	90.09%	84.71%	75.26%	85.11%	88.51%	83.84%
Internet	208	462	105	775	192	325	95	612
	23.09%	14.86%	9.91%	15.29%	24.74%	14.89%	11.49%	16.16%
<b>Total</b>	<b>901</b>	<b>3 109</b>	<b>1 060</b>	<b>5 070</b>	<b>776</b>	<b>2 183</b>	<b>827</b>	<b>3 786</b>

Mujeres (porcentajes)



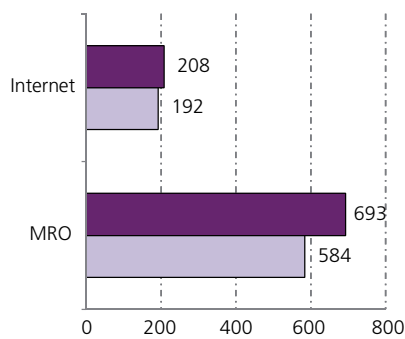
■ Mesa Receptora de Opinión ■ Internet

Hombres (porcentajes)



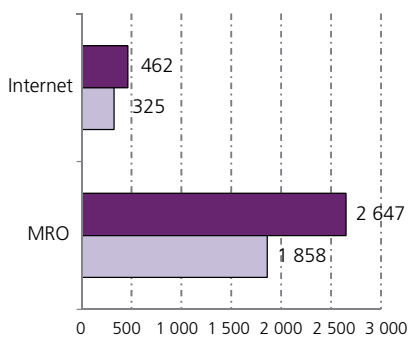
■ Mesa Receptora de Opinión ■ Internet

18-34



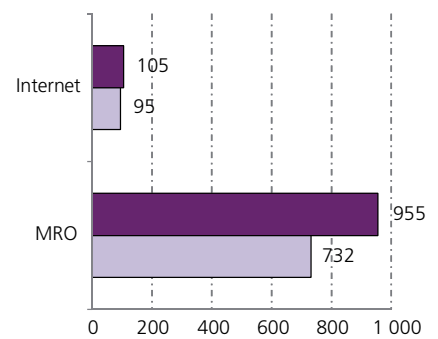
■ Mujeres ■ Hombres

35-64



■ Mujeres ■ Hombres

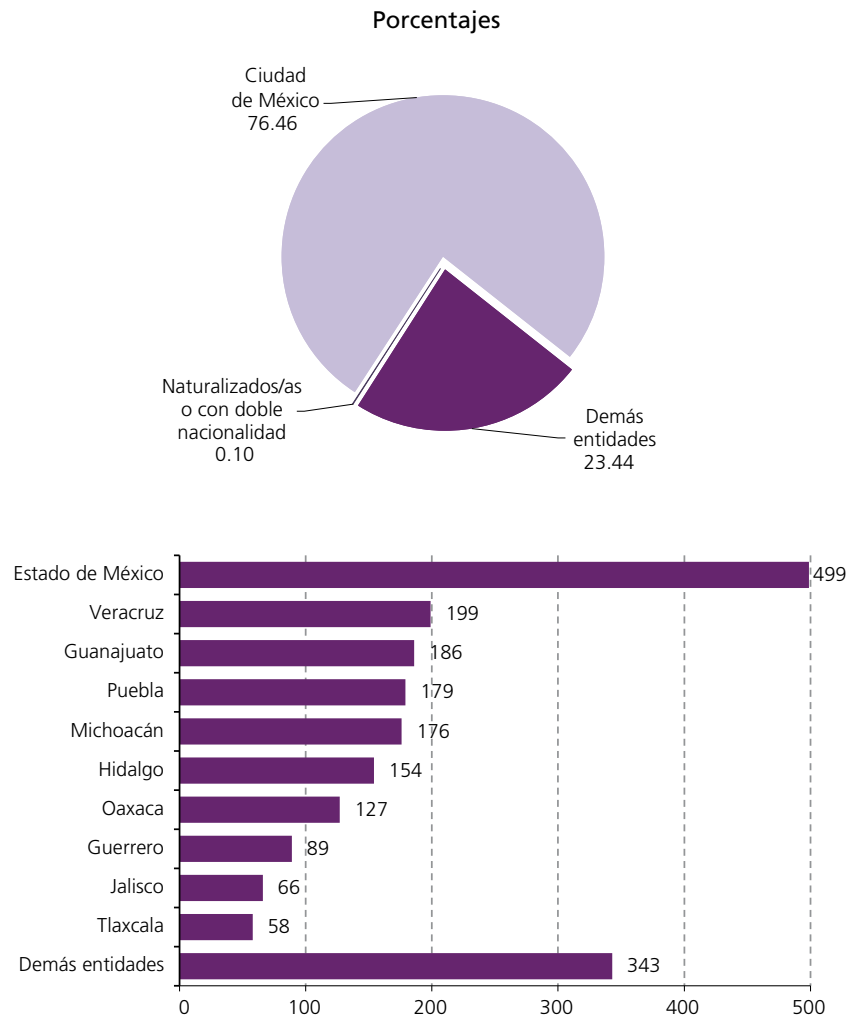
65 y más



■ Mujeres ■ Hombres

FUENTE: Elaborados por la DEOEG con base en información de la Consulta Ciudadana sobre Presupuesto Participativo 2016 proporcionada por la UTSI y la recopilada por los órganos desconcentrados del IEDF.

## Participación en la delegación según lugar de nacimiento



FUENTE: Elaborados por la DEOEYG con base en información de la Consulta Ciudadana sobre Presupuesto Participativo 2016 proporcionada por la UTSI y la recopilada por los órganos desconcentrados del IEDF.

## Grupo de edad predominante y rubro ganador por colonia

Distrito electoral local	Clave de colonia	Nombre de la colonia	Rubro ganador	Proyecto específico ganador	Grupo de edad predominante por colonia según participación
V	02-001	Aguilera	Equipamiento	Construcción o acondicionamiento de instalaciones y/o espacios públicos	35-64
V	02-002	Aldana	Obras y servicios	Mejora de entornos habitacionales	35-64
III	02-003	Petrolera (Ampl)	Infraestructura urbana	Pavimentación y reductores de velocidad	35-64
III	02-005	Ángel Zimbrón	Infraestructura urbana	Guarniciones y banquetas	35-64
V	02-006	Arenal	Equipamiento	Construcción o acondicionamiento de instalaciones y/o espacios públicos	35-64
V	02-007	Centro de Azcapotzalco	Obras y servicios	Servicios brindados por los órganos político-administrativos	35-64
III	02-008	Clavería	Actividades culturales	Promoción de actividades y eventos culturales	35-64
V	02-009	Coltongo	Infraestructura urbana	Pavimentación y reductores de velocidad	35-64
V	02-010	Cosmopolita	Infraestructura urbana	Pavimentación y reductores de velocidad	35-64
V	02-011	Cosmopolita (Ampl)	Infraestructura urbana	Pavimentación y reductores de velocidad	35-64
V	02-012	Cruz Roja Tepantongo (U Hab)	Obras y servicios	Muros de contención y bardas o rejas perimetrales	35-64
V	02-013	Cuitláhuac 1 y 2 (U Hab)	Obras y servicios	Mejora de entornos habitacionales	35-64
V	02-014	Cuitláhuac 3 y 4 (U Hab)	Obras y servicios	Servicios brindados por los órganos político-administrativos	35-64
V	02-015	Del Gas	Infraestructura urbana	Guarniciones y banquetas	35-64
V	02-016	Del Gas (Ampl)	Obras y servicios	Mejora de entornos habitacionales	35-64
V	02-017	Del Maestro	Infraestructura urbana	Pavimentación y reductores de velocidad	35-64
III	02-018	Del Recreo	Actividades culturales	Promoción de actividades y eventos culturales	35-64
V	02-019	DEMET (U Hab)	Obras y servicios	Mejora de entornos habitacionales	35-64
V	02-020	Ecológica Novedades Impacto (U Hab)	Infraestructura urbana	Pavimentación y reductores de velocidad	35-64
V	02-021	El Jagüey-Estación Pantaco	Infraestructura urbana	Pavimentación y reductores de velocidad	35-64
III	02-023	El Rosario A (U Hab)	Equipamiento	Construcción o acondicionamiento de instalaciones y/o espacios públicos	35-64
III	02-024	El Rosario B (U Hab)	Infraestructura urbana	Guarniciones y banquetas	35-64
III	02-025	El Rosario C (U Hab)	Infraestructura urbana	Guarniciones y banquetas	35-64
V	02-026	Euzkadi	Obras y servicios	Servicios brindados por los órganos político-administrativos	35-64
III	02-027	Ex-Hacienda El Rosario	Obras y servicios	Servicios brindados por los órganos político-administrativos	35-64

Grupo de edad predominante y rubro ganador por colonia (*continúa*)

Distrito electoral local	Clave de colonia	Nombre de la colonia	Rubro ganador	Proyecto específico ganador	Grupo de edad predominante por colonia según participación
V	02-028	Ferrería	Infraestructura urbana	Alcantarillado y drenaje	35-64
V	02-029	Ferrería (U Hab)	Obras y servicios	Mejora de entornos habitacionales	35-64
III	02-030	Francisco Villa (U Hab)	Obras y servicios	Muros de contención y bardas o rejas perimetrales	35-64
III	02-031	Fuentes de Azcapotzalco-Parques de Azcapotzalco (U Hab)	Infraestructura urbana	Red hidráulica	35-64
V	02-032	Hogar y Seguridad/Nueva Santa María	Equipamiento Infraestructura urbana	Construcción o acondicionamiento de instalaciones y/o espacios públicos Pavimentación y reductores de velocidad	35-64
V	02-033	Hogares Ferrocarrileros (U Hab)	Obras y servicios	Mejora de entornos habitacionales	35-64
V	02-034	Huautla de las Salinas (Barr)	Obras y servicios	Proyectos ecológicos	35-64
V	02-035	Ignacio Allende	Equipamiento	Construcción o acondicionamiento de instalaciones y/o espacios públicos	35-64
V	02-036	Industrial Vallejo	Infraestructura urbana	Pavimentación y reductores de velocidad	35-64
III	02-037	ISSFAM Las Armas (U Hab)	Infraestructura urbana	Pavimentación y reductores de velocidad	35-64
V	02-038	Jardín Azpeitia	Obras y servicios	Muros de contención y bardas o rejas perimetrales	35-64
V	02-039	Jardines de Ceylán (U Hab)	Obras y servicios	Mejora de entornos habitacionales	35-64
III	02-040	La Preciosa	Obras y servicios	Servicios brindados por los órganos político-administrativos	35-64
V	02-041	La Raza	Actividades culturales	Promoción de actividades y eventos culturales	65 y más
V	02-042	Las Salinas	Obras y servicios	Servicios brindados por los órganos político-administrativos	35-64
V	02-043	Liberación	Infraestructura urbana	Guarniciones y banquetas	35-64
V	02-044	Libertad	Obras y servicios	Servicios brindados por los órganos político-administrativos	35-64
V	02-045	Los Reyes (Barr)	Obras y servicios	Servicios brindados por los órganos político-administrativos	35-64
III	02-046	Manuel Rivera Anaya CROC I (U Hab)	Obras y servicios	Servicios brindados por los órganos político-administrativos	35-64
III	02-047	Miguel Hidalgo (U Hab)	Infraestructura urbana	Red hidráulica	35-64
V	02-048	Monte Alto	Equipamiento	Construcción o acondicionamiento de instalaciones y/o espacios públicos	35-64
III	02-049	Nextengo (Barr)	Obras y servicios	Servicios brindados por los órganos político-administrativos	35-64

## Grupo de edad predominante y rubro ganador por colonia (*continúa*)

Distrito electoral local	Clave de colonia	Nombre de la colonia	Rubro ganador	Proyecto específico ganador	Grupo de edad predominante por colonia según participación
V	02-050	Nueva El Rosario	Infraestructura urbana	Alcantarillado y drenaje	35-64
V	02-051	Nueva España	Infraestructura urbana	Pavimentación y reductores de velocidad	35-64
V	02-052	Nueva Santa María	Infraestructura urbana	Red hidráulica	35-64
V	02-053	Nuevo San Rafael (Barr)	Equipamiento	Construcción o acondicionamiento de instalaciones y/o espacios públicos	35-64
V	02-054	Obrero Popular	Equipamiento	Construcción o acondicionamiento de instalaciones y/o espacios públicos	35-64
V	02-055	Pantaco (U Hab)	Infraestructura urbana	Red hidráulica	35-64
III	02-056	Pasteros	Obras y servicios	Servicios brindados por los órganos político-administrativos	35-64
V	02-057	Patrimonio Familiar	Obras y servicios	Mejora de entornos habitacionales	35-64
III	02-058	PEMEX Prados del Rosario (U Hab)	Obras y servicios	Servicios brindados por los órganos político-administrativos	35-64
III	02-059	Petrolera	Infraestructura urbana	Red hidráulica	35-64
III	02-060	Plenitud	Obras y servicios	Servicios brindados por los órganos político-administrativos	35-64
V	02-061	Porvenir	Equipamiento	Construcción o acondicionamiento de instalaciones y/o espacios públicos	35-64
V	02-062	Potrero del Llano	Equipamiento	Construcción o acondicionamiento de instalaciones y/o espacios públicos	35-64
III	02-063	Prados del Rosario	Prevención del delito	Vehículos para patrullaje	35-64
III	02-064	Presidente Madero (U Hab)	Obras y servicios	Servicios brindados por los órganos político-administrativos	35-64
III	02-066	Providencia	Infraestructura urbana	Guarniciones y banquetas	35-64
V	02-067	Reynosa Tamaulipas	Obras y servicios	Servicios brindados por los órganos político-administrativos	35-64
III	02-068	Rosendo Salazar (Conj Hab)	Prevención del delito	Vehículos para patrullaje	35-64
III	02-069	San Miguel Amantla (Pblo)	Prevención del delito	Vehículos para patrullaje	35-64
III	02-070	San Álvaro	Infraestructura urbana	Red hidráulica	35-64
V	02-071	San Andrés (Barr)	Infraestructura urbana	Guarniciones y banquetas	35-64
V	02-072	San Andrés (Pblo)	Equipamiento	Construcción o acondicionamiento de instalaciones y/o espacios públicos	35-64
V	02-073	San Andrés de las Salinas (Pblo)	Infraestructura urbana	Guarniciones y banquetas	35-64
III	02-074	San Antonio (Fracc)	Equipamiento	Construcción o acondicionamiento de instalaciones y/o espacios públicos	35-64

Grupo de edad predominante y rubro ganador por colonia (*continúa*)

Distrito electoral local	Clave de colonia	Nombre de la colonia	Rubro ganador	Proyecto específico ganador	Grupo de edad predominante por colonia según participación
III	02-075	San Bartolo Cahualtongo (Pblo)	Obras y servicios	Mejora de entornos habitacionales	35-64
V	02-076	San Bernabé (Barr)	Equipamiento	Construcción o acondicionamiento de instalaciones y/o espacios públicos	35-64
III	02-077	San Francisco Tetecala (Pblo)	Infraestructura urbana	Guarniciones y banquetas	35-64
V	02-078	San Francisco Xocotitla	Obras y servicios	Mejora de entornos habitacionales	35-64
III	02-079	San Juan Tlihuaca (Pblo)	Obras y servicios	Servicios brindados por los órganos político-administrativos	35-64
V	02-080	San Marcos (Barr)	Obras y servicios	Servicios brindados por los órganos político-administrativos	35-64
III	02-081	San Martín Xochinahuac (Pblo)	Infraestructura urbana	Guarniciones y banquetas	35-64
III	02-082	San Mateo	Obras y servicios	Mejora de entornos habitacionales	35-64
V	02-083	San Pablo 396-Conj Hab San Pablo (U Hab)	Obras y servicios	Servicios brindados por los órganos político-administrativos	35-64
V	02-084	San Pablo Xalpa (U Hab)	Infraestructura urbana	Escalinatas	35-64
III	02-085	San Pedro Xalpa (Pblo)	Equipamiento	Construcción o acondicionamiento de instalaciones y/o espacios públicos	35-64
V	02-086	San Rafael	Infraestructura urbana	Guarniciones y banquetas	35-64
V	02-087	San Salvador Xochimanca	Infraestructura urbana	Alcantarillado y drenaje	35-64
V	02-088	San Sebastián	Infraestructura urbana	Pavimentación y reductores de velocidad	35-64
III	02-089	Santa Apolonia (Barr)	Infraestructura urbana	Alcantarillado y drenaje	35-64
V	02-090	Santa Bárbara (Pblo)	Infraestructura urbana	Pavimentación y reductores de velocidad	35-64
V	02-091	Santa Catarina (Pblo)	Infraestructura urbana	Alcantarillado y drenaje	35-64
III	02-092	Santa Cruz Acayucan (Pblo)	Infraestructura urbana	Alcantarillado y drenaje	35-64
V	02-093	Santa Cruz de las Salinas	Infraestructura urbana	Pavimentación y reductores de velocidad	18-34 / 35-64
III	02-094	Santa Inés	Prevención del delito	Vehículos para patrullaje	35-64
III	02-095	Santa Lucía (Barr)	Infraestructura urbana	Guarniciones y banquetas	65 y más
V	02-096	Santa María Malinalco (Pblo)	Obras y servicios	Servicios brindados por los órganos político-administrativos	35-64
III	02-097	Santiago Ahuizotla (Pblo)	Infraestructura urbana	Alcantarillado y drenaje	35-64



## Grupo de edad predominante y rubro ganador por colonia (*concluye*)

Distrito electoral local	Clave de colonia	Nombre de la colonia	Rubro ganador	Proyecto específico ganador	Grupo de edad predominante por colonia según participación
III	02-098	Santo Domingo (Pblo)	Actividades culturales	Promoción de actividades y eventos culturales	35-64
V	02-099	Santo Tomás	Infraestructura urbana	Alcantarillado y drenaje	35-64
V	02-100	Sector Naval	Equipamiento Actividades culturales	Construcción o acondicionamiento de instalaciones y/o espacios públicos Promoción de actividades y eventos culturales	35-64
V	02-101	Sindicato Mexicano de Electricistas	Obras y servicios	Servicios brindados por los órganos político-administrativos	35-64
III	02-102	Tezozómoc	Obras y servicios	Servicios brindados por los órganos político-administrativos	35-64
III	02-103	Tierra Nueva	Infraestructura urbana	Guarniciones y banquetas	35-64
V	02-104	Tlatilco	Equipamiento	Construcción o acondicionamiento de instalaciones y/o espacios públicos	35-64
V	02-105	Tlatilco (U Hab)	Infraestructura urbana	Guarniciones y banquetas	35-64
V	02-106	Trabajadores del Hierro	Obras y servicios	Servicios brindados por los órganos político-administrativos	35-64
V	02-107	Un Hogar para cada Trabajador	Obras y servicios	Servicios brindados por los órganos político-administrativos	35-64
V	02-108	Victoria de las Democracias	Infraestructura urbana	Guarniciones y banquetas	35-64
III	02-109	Villas Azcapotzalco (U Hab)	Obras y servicios	Mejora de entornos habitacionales	35-64
III	02-110	Xochinahuac (U Hab)	Prevención del delito	Control de accesos	35-64
III	02-111	San Pedro Xalpa (Ampl) I	Infraestructura urbana	Guarniciones y banquetas	35-64
III	02-112	San Pedro Xalpa (Ampl) II	Infraestructura urbana	Pavimentación y reductores de velocidad	35-64
V	02-113	Pro Hogar I	Infraestructura urbana	Guarniciones y banquetas	35-64
V	02-114	Pro Hogar II	Infraestructura urbana	Guarniciones y banquetas	35-64

FUENTE: Elaborado por la DEOEYG con base en la *Estadística de resultados de la consulta ciudadana sobre presupuesto participativo 2016* e información recopilada por los órganos desconcentrados del IEDF.

## Densidad de participación por colonia

Distrito	Clave de colonia	Colonia	Superficie (m <sup>2</sup> )	Número de ciudadanas/os en la lista nominal	Densidad (m <sup>2</sup> por ciudadana/o en la lista nominal)	Número de ciudadanas/os participantes	Densidad (m <sup>2</sup> por participante)
V	02-001	Aguilera	103 907	1 794	58	85	1 222
V	02-002	Aldana	154 155	3 006	51	151	1 021
III	02-003	Petrolera (Ampl)	135 963	1 516	90	36	3 777
III	02-005	Ángel Zimbrón	242 132	2 465	98	37	6 544
V	02-006	Arenal	288 741	4 310	67	23	12 554
V	02-007	Centro de Azcapotzalco	424 806	3 187	133	18	23 600
III	02-008	Clavería	867 844	8 156	106	57	15 225
V	02-009	Coltongo	521 237	3 284	159	70	7 446
V	02-010	Cosmopolita	116 106	2 776	42	39	2 977
V	02-011	Cosmopolita (Ampl)	74 480	1 187	63	78	955
V	02-012	Cruz Roja Tepantongo (U Hab)	13 505	909	15	56	241
V	02-013	Cuitláhuac 1 y 2 (U Hab)	113 988	1 991	57	93	1 226
V	02-014	Cuitláhuac 3 y 4 (U Hab)	184 267	3 633	51	388	475
V	02-015	Del Gas	347 598	4 272	81	53	6 558
V	02-016	Del Gas (Ampl)	327 441	1 111	295	183	1 789
V	02-017	Del Maestro	50 566	679	74	55	919
III	02-018	Del Recreo	528 007	7 952	66	45	11 733
V	02-019	DEMET (U Hab)	23 535	1 632	14	84	280
V	02-020	Ecológica Novedades Impacto (U Hab)	21 389	295	73	84	255
V	02-021	El Jagüey-Estación Pantaco	1 746 738	1 291	1 353	127	13 754
III	02-023	El Rosario A (U Hab)	274 794	6 249	44	50	5 496
III	02-024	El Rosario B (U Hab)	362 241	9 569	38	340	1 065
III	02-025	El Rosario C (U Hab)	1 039 941	8 586	121	142	7 324
V	02-026	Euzkadi	248 456	3 825	65	34	7 308
III	02-027	Ex-Hacienda El Rosario	507 769	1 856	274	39	13 020
V	02-028	Ferrería	168 116	1 836	92	148	1 136
V	02-029	Ferrería (U Hab)	41 216	1 906	22	185	223
III	02-030	Francisco Villa (U Hab)	259 749	2 969	87	27	9 620
III	02-031	Fuentes de Azcapotzalco-Parques de Azcapotzalco (U Hab)	16 161	641	25	73	221
V	02-032	Hogar y Seguridad/ Nueva Santa María	301 529	3 195	94	29	10 398
V	02-033	Hogares Ferrocarrileros (U Hab)	38 892	1 272	31	98	397
V	02-034	Huautla de las Salinas (Barr)	81 731	232	352	74	1 104

## Densidad de participación por colonia (continúa)

Distrito	Clave de colonia	Colonia	Superficie (m <sup>2</sup> )	Número de ciudadanas/os en la lista nominal	Densidad (m <sup>2</sup> por ciudadana/o en la lista nominal)	Número de ciudadanas/os participantes	Densidad (m <sup>2</sup> por participante)
V	02-035	Ignacio Allende	98 051	1 280	77	84	1 167
V	02-036	Industrial Vallejo	3 732 240	443	8 425	41	91 030
III	02-037	ISSFAM Las Armas (U Hab)	84 759	774	110	36	2 354
V	02-038	Jardín Azpeitia	256 887	1 991	129	55	4 671
V	02-039	Jardines de Ceylán (U Hab)	7 405	436	17	62	119
III	02-040	La Preciosa	190 791	3 471	55	78	2 446
V	02-041	La Raza	213 531	2 328	92	52	4 106
V	02-042	Las Salinas	294 453	855	344	43	6 848
V	02-043	Liberación	119 616	2 268	53	28	4 272
V	02-044	Libertad	103 501	1 069	97	52	1 990
V	02-045	Los Reyes (Barr)	168 607	3 181	53	16	10 538
III	02-046	Manuel Rivera Anaya CROC I (U Hab)	89 528	2 414	37	65	1 377
III	02-047	Miguel Hidalgo (U Hab)	71 282	2 688	27	25	2 851
V	02-048	Monte Alto	42 802	928	46	40	1 070
III	02-049	Nextengo (Barr)	208 976	2 269	92	15	13 932
V	02-050	Nueva El Rosario	81 466	352	231	31	2 628
V	02-051	Nueva España	73 230	1 563	47	82	893
V	02-052	Nueva Santa María	718 752	8 815	82	105	6 845
V	02-053	Nuevo San Rafael (Barr)	71 121	2 727	26	56	1 270
V	02-054	Obrero Popular	348 980	4 529	77	126	2 770
V	02-055	Pantaco (U Hab)	15 922	486	33	53	300
III	02-056	Pasteros	322 788	5 411	60	148	2 181
V	02-057	Patrimonio Familiar	36 643	869	42	61	601
III	02-058	PEMEX Prados del Rosario (U Hab)	89 354	2 626	34	105	851
III	02-059	Petrolera	276 716	2 815	98	27	10 249
III	02-060	Plenitud	158 829	3 115	51	90	1 765
V	02-061	Porvenir	157 055	3 208	49	126	1 246
V	02-062	Potrero del Llano	79 909	1 196	67	15	5 327
III	02-063	Prados del Rosario	246 635	2 049	120	80	3 083
III	02-064	Presidente Madero (U Hab)	203 197	4 715	43	162	1 254
III	02-066	Providencia	909 491	6 576	138	51	17 833
V	02-067	Reynosa Tamaulipas	305 550	6 398	48	43	7 106
III	02-068	Rosendo Salazar (Conj Hab)	18 234	685	27	35	521
III	02-069	San Miguel Amantla (Pblo)	464 616	7 536	62	24	19 359
III	02-070	San Álvaro	362 269	5 983	61	80	4 528

## Densidad de participación por colonia (continúa)

Distrito	Clave de colonia	Colonia	Superficie (m <sup>2</sup> )	Número de ciudadanas/os en la lista nominal	Densidad (m <sup>2</sup> por ciudadana/o en la lista nominal)	Número de ciudadanas/os participantes	Densidad (m <sup>2</sup> por participante)
V	02-071	San Andrés (Barr)	277 631	5 767	48	76	3 653
V	02-072	San Andrés (Pblo)	240 661	5 550	43	50	4 813
V	02-073	San Andrés de las Salinas (Pblo)	76 402	263	291	99	772
III	02-074	San Antonio (Fracc)	438 419	3 897	113	82	5 347
III	02-075	San Bartolo Cahualtongo (Pblo)	124 445	2 625	47	339	367
V	02-076	San Bernabé (Barr)	94 343	755	125	40	2 359
III	02-077	San Francisco Tetecala (Pblo)	240 149	2 846	84	27	8 894
V	02-078	San Francisco Xocotitla	113 840	1 463	78	91	1 251
III	02-079	San Juan Tlihuaca (Pblo)	732 552	8 565	86	53	13 822
V	02-080	San Marcos (Barr)	253 189	4 347	58	44	5 754
III	02-081	San Martín Xochinahuac (Pblo)	1 459 974	4 430	330	101	14 455
III	02-082	San Mateo	81 151	2 143	38	25	3 246
V	02-083	San Pablo 396-Conj Hab San Pablo (U Hab)	42 362	1 769	24	127	334
V	02-084	San Pablo Xalpa (U Hab)	115 408	4 269	27	189	611
III	02-085	San Pedro Xalpa (Pblo)	339 727	6 206	55	80	4 247
V	02-086	San Rafael	121 607	2 025	60	15	8 107
V	02-087	San Salvador Xochimanca	330 970	948	349	49	6 754
V	02-088	San Sebastián	209 211	4 384	48	240	872
III	02-089	Santa Apolonia (Barr)	294 491	4 292	69	35	8 414
V	02-090	Santa Bárbara (Pblo)	1 277 352	5 217	245	63	20 275
V	02-091	Santa Catarina (Pblo)	228 960	2 911	79	117	1 957
III	02-092	Santa Cruz Acayucan (Pblo)	98 357	1 751	56	56	1 756
V	02-093	Santa Cruz de las Salinas	251 767	417	604	21	11 989
III	02-094	Santa Inés	224 754	2 638	85	24	9 365
III	02-095	Santa Lucía (Barr)	430 666	701	614	27	15 951
V	02-096	Santa María Malinalco (Pblo)	321 318	6 766	47	124	2 591
III	02-097	Santiago Ahuizotla (Pblo)	639 420	9 637	66	159	4 022
III	02-098	Santo Domingo (Pblo)	344 607	3 824	90	78	4 418
V	02-099	Santo Tomás	587 322	2 754	213	101	5 815

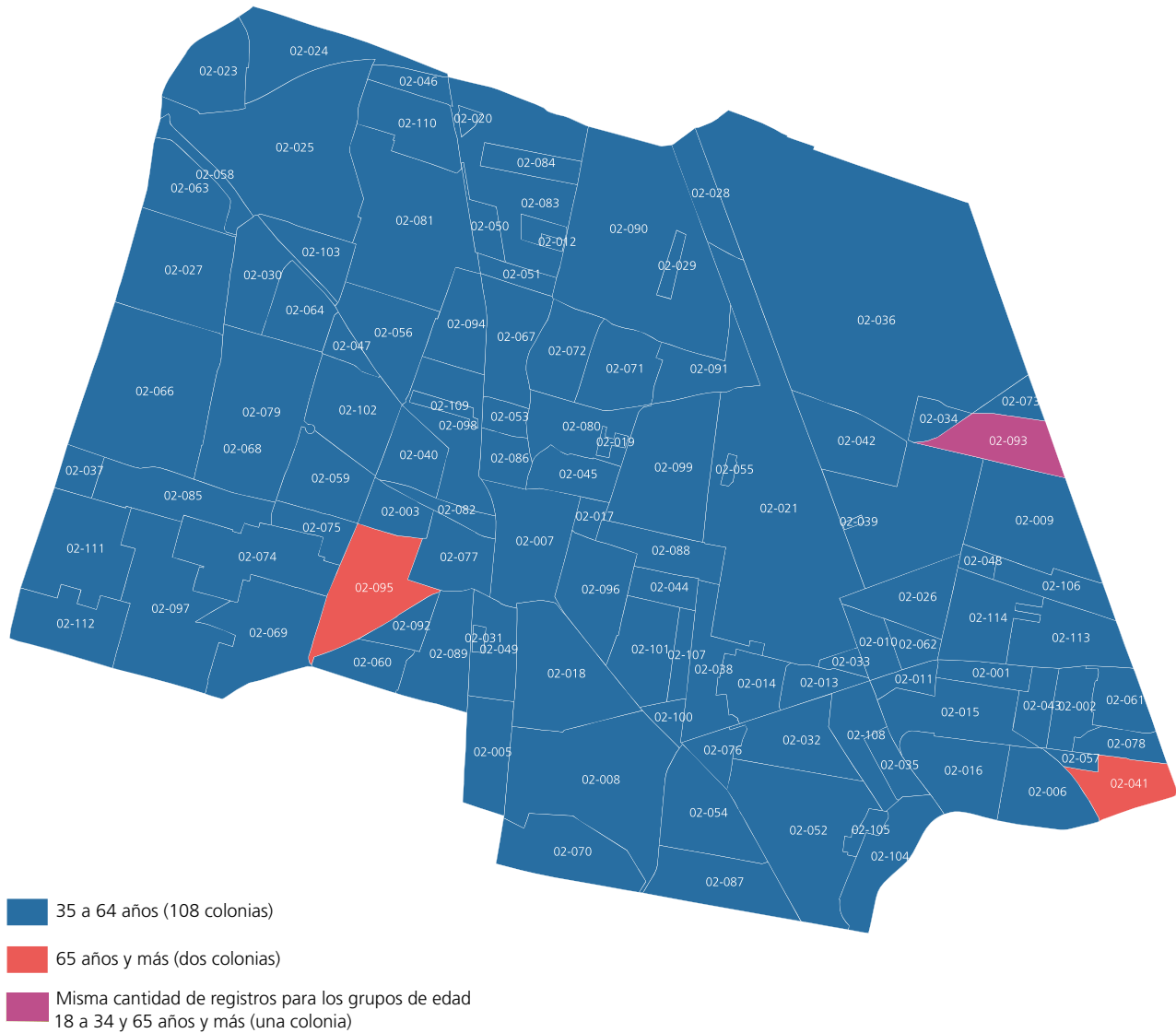
## Densidad de participación por colonia (*concluye*)

Distrito	Clave de colonia	Colonia	Superficie (m <sup>2</sup> )	Número de ciudadanas/os en la lista nominal	Densidad (m <sup>2</sup> por ciudadana/o en la lista nominal)	Número de ciudadanas/os participantes	Densidad (m <sup>2</sup> por participante)
V	02-100	Sector Naval	56 808	358	159	30	1 894
V	02-101	Sindicato Mexicano de Electricistas	278 825	3 669	76	29	9 615
III	02-102	Tezozómoc	347 709	9 068	38	53	6 561
III	02-103	Tierra Nueva	165 468	2 581	64	62	2 669
V	02-104	Tlatilco	284 049	3 572	80	106	2 680
V	02-105	Tlatilco (U Hab)	45 258	1 672	27	31	1 460
V	02-106	Trabajadores del Hierro	161 218	2 790	58	51	3 161
V	02-107	Un hogar para cada trabajador	77 005	1 491	52	31	2 484
V	02-108	Victoria de las Democracias	203 263	3 335	61	84	2 420
III	02-109	Villas Azcapotzalco (U Hab)	40 699	1 317	31	108	377
III	02-110	Xochinahuac (U Hab)	277 464	5 540	50	196	1 416
III	02-111	San Pedro Xalpa (Ampl) I	449 288	9 340	48	19	23 647
III	02-112	San Pedro Xalpa (Ampl) II	313 605	6 818	46	43	7 293
V	02-113	Pro Hogar I	316 152	4 940	64	144	2 195
V	02-114	Pro Hogar II	302 352	5 917	51	144	2 100

NOTA: Los datos de la lista nominal por colonia representan una estimación que deriva de la lista nominal por sección y la conformación de colonias integradas por secciones completas y secciones parciales, según se define en el Marco Geográfico de Participación Ciudadana 2013.

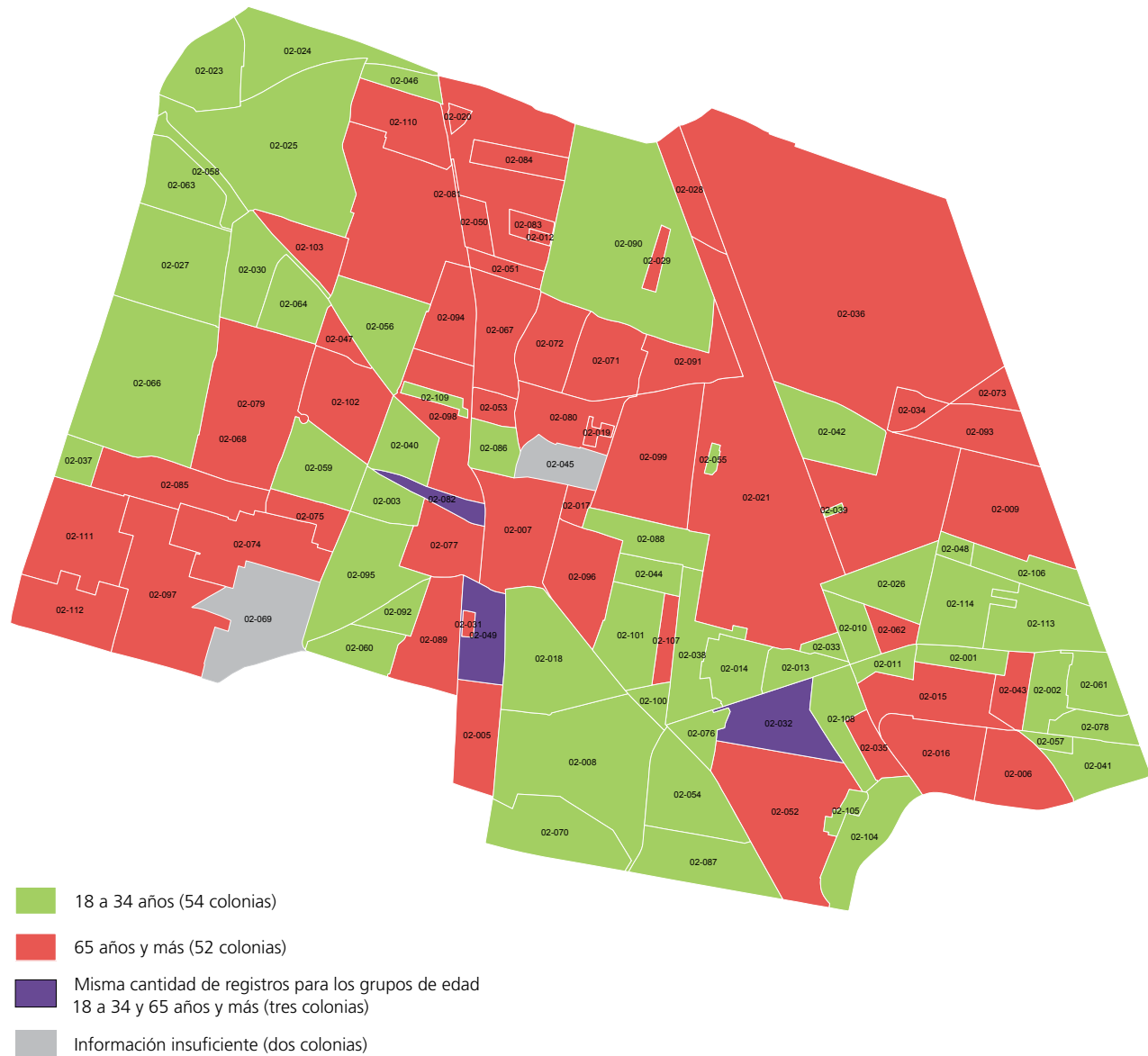
FUENTE: Elaborado por la DEOYEG con base en datos proporcionados por la DERFE-INE, con fecha de corte al 31 de agosto de 2015, e información de la Consulta Ciudadana sobre Presupuesto Participativo 2016 recopilada por los órganos desconcentrados del IEDF.

## Grupo de edad predominante por colonia según participación



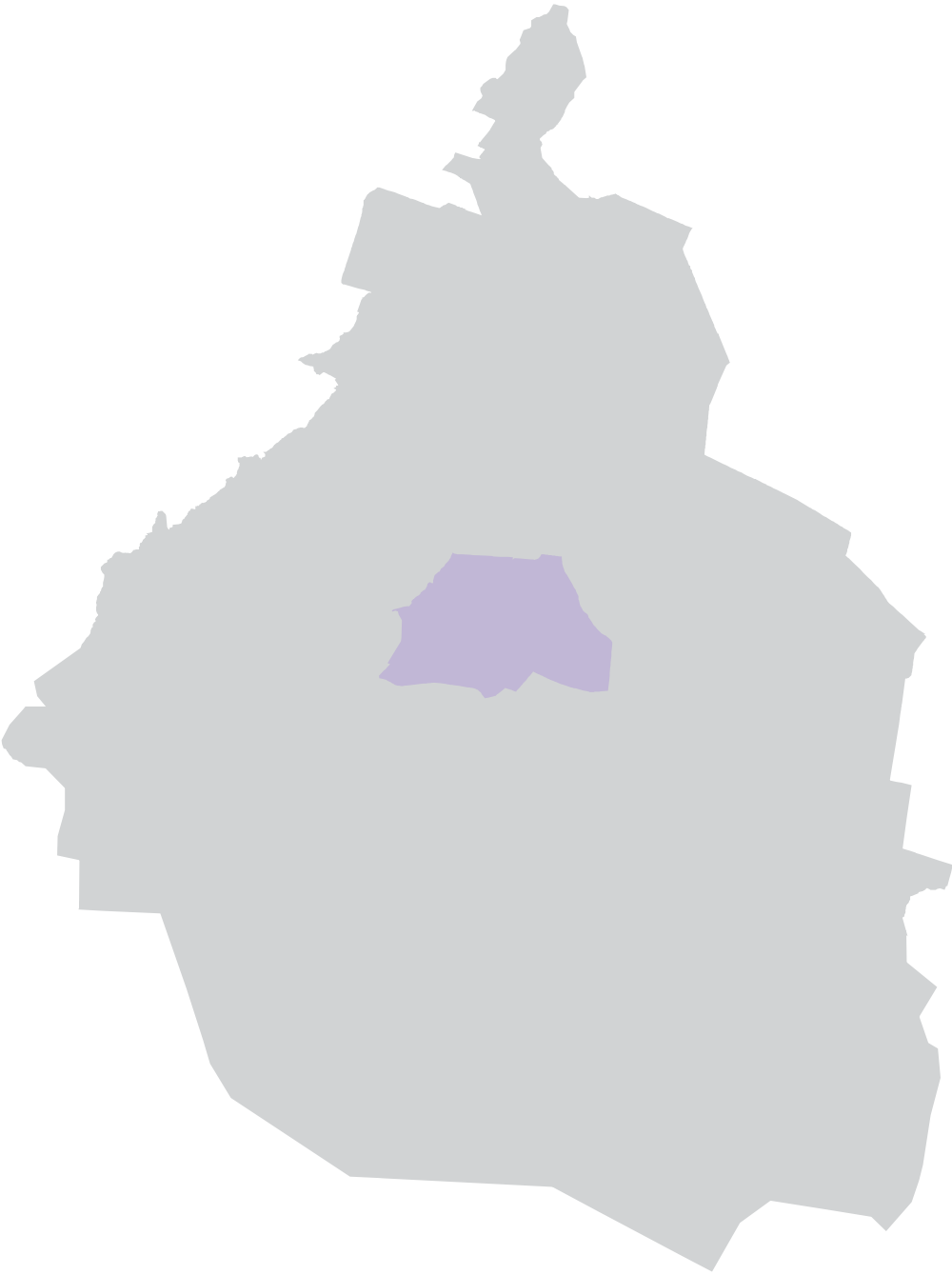
FUENTE: Elaborado por la DEOeyG con base en información de la Consulta Ciudadana sobre Presupuesto Participativo 2016 proporcionada por la utsj y la recopilada por los órganos desconcentrados del IEDF.

## Grupo de edad con menor participación según colonia



FUENTE: Elaborado por la DEOEyG con base en información de la Consulta Ciudadana sobre Presupuesto Participativo 2016 proporcionada por la UTSI y la recopilada por los órganos desconcentrados del IEDF.

# 03-Delegación Coyoacán

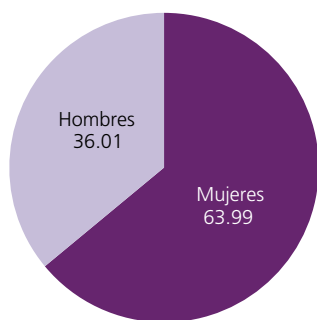




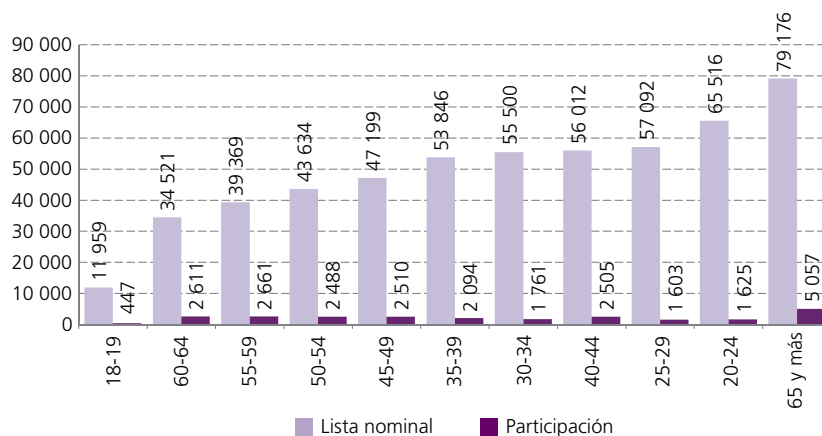
## Participación según sexo y grupo de edad

Grupo de edad	Mujeres		Hombres		Total	
	Lista nominal	Participación	Lista nominal	Participación	Lista nominal	Participación
18-19	5 907	225 3.81%	6 052	222 3.67%	11 959	447 3.74%
20-24	32 463	919 2.83%	33 053	706 2.14%	65 516	1 625 2.48%
25-29	28 906	982 3.40%	28 186	621 2.20%	57 092	1 603 2.81%
30-34	28 439	1 167 4.10%	27 061	594 2.20%	55 500	1 761 3.17%
35-39	28 201	1 395 4.95%	25 645	699 2.73%	53 846	2 094 3.89%
40-44	29 673	1 665 5.61%	26 339	840 3.19%	56 012	2 505 4.47%
45-49	25 613	1 702 6.65%	21 586	808 3.74%	47 199	2 510 5.32%
50-54	23 965	1 660 6.93%	19 669	828 4.21%	43 634	2 488 5.70%
55-59	22 356	1 794 8.02%	17 013	867 5.10%	39 369	2 661 6.76%
60-64	19 714	1 686 8.55%	14 807	925 6.25%	34 521	2 611 7.56%
65 y más	46 425	3 034 6.54%	32 751	2 023 6.18%	79 176	5 057 6.39%
<b>Total</b>	<b>291 662</b>	<b>16 229</b> <b>5.56%</b>	<b>252 162</b>	<b>9 133</b> <b>3.62%</b>	<b>543 824</b>	<b>25 362</b> <b>4.66%</b>

Participación según sexo (porcentajes)



Participación según grupo de edad



### Relación entre participantes

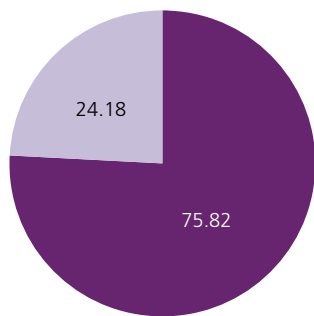
En la delegación Coyoacán participaron 56 hombres por cada 100 mujeres en la Consulta Ciudadana sobre Presupuesto Participativo 2016.

FUENTE: Elaborados por la DEOEYG con base en la lista nominal proporcionada por la DERFE-INE, con fecha de corte al 31 de agosto de 2015, e información de la Consulta Ciudadana sobre Presupuesto Participativo 2016 recopilada por los órganos desconcentrados del IEDF.

## Participación ciudadana por sexo y grandes grupos de edad según modalidad utilizada

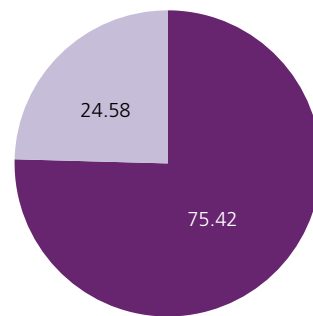
Modalidad	Mujeres				Hombres			
	18-34	35-64	65 y más	Total	18-34	35-64	65 y más	Total
Mesa Receptora de Opinión	2 230	7 587	2 488	12 305	1 394	3 783	1 711	6 888
	67.72%	76.62%	82.00%	75.82%	65.05%	76.16%	84.58%	75.42%
Internet	1 063	2 315	546	3 924	749	1 184	312	2 245
	32.28%	23.38%	18.00%	24.18%	34.95%	23.84%	15.42%	24.58%
<b>Total</b>	<b>3 293</b>	<b>9 902</b>	<b>3 034</b>	<b>16 229</b>	<b>2 143</b>	<b>4 967</b>	<b>2 023</b>	<b>9 133</b>

Mujeres (porcentajes)



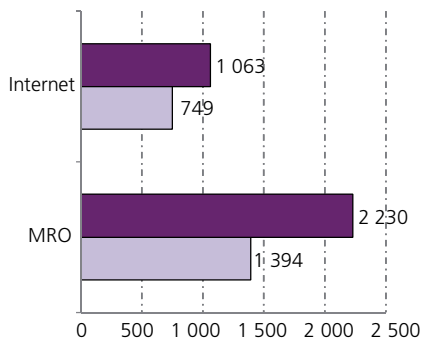
■ Mesa Receptora de Opinión ■ Internet

Hombres (porcentajes)



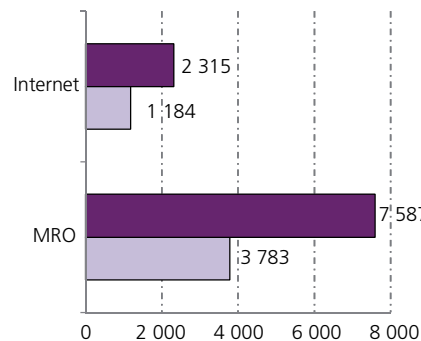
■ Mesa Receptora de Opinión ■ Internet

18-34



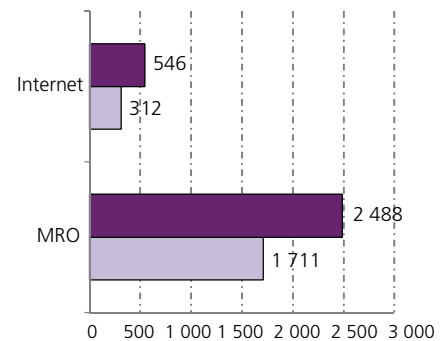
■ Mujeres ■ Hombres

35-64



■ Mujeres ■ Hombres

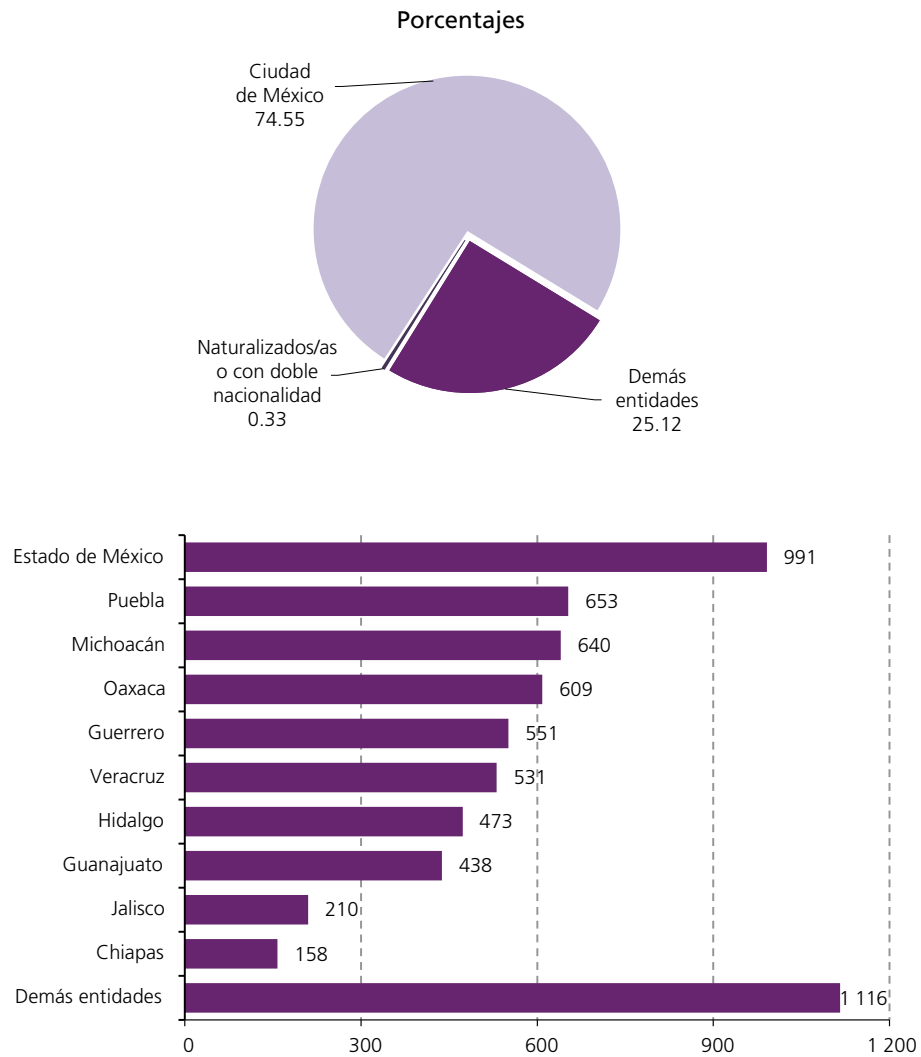
65 y más



■ Mujeres ■ Hombres

FUENTE: Elaborados por la DEOEYG con base en información de la Consulta Ciudadana sobre Presupuesto Participativo 2016 proporcionada por la UTS y la recopilada por los órganos desconcentrados del IEDF.

## Participación en la delegación según lugar de nacimiento



FUENTE: Elaborados por la DEOEYG con base en información de la Consulta Ciudadana sobre Presupuesto Participativo 2016 proporcionada por la UTSI y la recopilada por los órganos desconcentrados del IEDF.

## Grupo de edad predominante y rubro ganador por colonia

Distrito electoral local	Clave de colonia	Nombre de la colonia	Rubro ganador	Proyecto específico ganador	Grupo de edad predominante por colonia según participación
XXXII	03-003	Ajusco Huayamilpas	Obras y servicios	Servicios brindados por los órganos político-administrativos	35-64
XXVI	03-005	Attillo (Cond Attillo Universidad)	Prevención del delito	Cámaras de vigilancia	35-64
XXVI	03-006	Ampliación Candelaria	Obras y servicios	Servicios brindados por los órganos político-administrativos	35-64
XXVI	03-007	Atlántida	Obras y servicios	Mejora de entornos habitacionales	35-64
XXX	03-008	Avante	Equipamiento	Construcción o acondicionamiento de instalaciones y/o espacios públicos	35-64
XXXII	03-009	Bosques de Tetlameya	Infraestructura urbana	Pavimentación y reductores de velocidad	35-64
XXX	03-010	Cafetales I (Rdcial)	Obras y servicios	Servicios brindados por los órganos político-administrativos	35-64
XXX	03-011	Cafetales II (Rdcial)	Equipamiento	Construcción o acondicionamiento de instalaciones y/o espacios públicos	35-64
XXVI	03-012	Campestre Churubusco	Equipamiento	Construcción o acondicionamiento de instalaciones y/o espacios públicos	35-64
XXX	03-013	Campestre Coyoacán (Frac)	Prevención del delito	Cámaras de vigilancia	35-64
XXX	03-014	Canal Nacional (U Hab)	Obras y servicios	Mejora de entornos habitacionales	35-64
XXX	03-015	Canal Nacional 260 (U Hab)	Prevención del delito	Cámaras de vigilancia	35-64
XXXII	03-016	Cantil del Pedregal	Obras y servicios	Muros de contención y bardas o rejas perimetrales	35-64
XXX	03-017	Carmen Serdán	Infraestructura urbana	Pavimentación y reductores de velocidad	35-64
XXX	03-018	Centro Urbano Tlalpan (U Hab)	Obras y servicios	Servicios brindados por los órganos político-administrativos	35-64
XXVI	03-019	Chimalistac	Obras y servicios	Servicios brindados por los órganos político-administrativos	35-64
XXVI	03-020	Ciudad Jardín	Obras y servicios	Servicios brindados por los órganos político-administrativos	35-64
XXXII	03-021	Ciudad Universitaria	Obras y servicios	Mejora de entornos habitacionales	35-64
XXXII	03-022	Copilco El Alto	Obras y servicios	Servicios brindados por los órganos político-administrativos	35-64
XXVI	03-023	Copilco El Bajo	Infraestructura urbana	Guarniciones y banquetas	35-64
XXVI	03-024	Copilco Universidad	Prevención del delito	Cámaras de vigilancia	35-64

## Grupo de edad predominante y rubro ganador por colonia (*continúa*)

Distrito electoral local	Clave de colonia	Nombre de la colonia	Rubro ganador	Proyecto específico ganador	Grupo de edad predominante por colonia según participación
XXVI	03-025	Country Club	Equipamiento	Construcción o acondicionamiento de instalaciones y/o espacios públicos	65 y más
XXX	03-026	CROC Culhuacán Secc 6 (U Hab)	Infraestructura urbana	Red hidráulica	35-64
XXX	03-027	CTM IX Culhuacán (U Hab)	Infraestructura urbana	Guarniciones y banquetas	35-64
XXX	03-028	CTM IX A Culhuacán (U Hab)	Obras y servicios	Servicios brindados por los órganos político-administrativos	35-64
XXX	03-029	CTM V Culhuacán (U Hab)	Equipamiento	Construcción o acondicionamiento de instalaciones y/o espacios públicos	35-64
XXX	03-030	CTM VI Culhuacán (U Hab)	Infraestructura urbana	Guarniciones y banquetas	35-64
XXX	03-031	CTM VII Culhuacán (U Hab)	Infraestructura urbana	Red hidráulica	35-64
XXX	03-032	CTM VII A Culhuacán (U Hab)	Obras y servicios	Mejora de entornos habitacionales	35-64
XXX	03-033	CTM VIII Culhuacán (U Hab)	Obras y servicios	Servicios brindados por los órganos político-administrativos	35-64
XXX	03-034	CTM X Culhuacán (U Hab)	Infraestructura urbana	Red hidráulica	35-64
XXVI	03-035	Cuadrante de San Francisco	Infraestructura urbana	Pavimentación y reductores de velocidad	35-64
XXVI	03-036	De La Candelaria (Pblo)	Obras y servicios	Mejora de entornos habitacionales	35-64
XXVI	03-037	Del Carmen	Obras y servicios	Servicios brindados por los órganos político-administrativos	35-64
XXVI	03-038	Del Niño Jesús (Barr)	Infraestructura urbana	Pavimentación y reductores de velocidad	35-64
XXX	03-039	Educación	Obras y servicios	Servicios brindados por los órganos político-administrativos	35-64
XXX	03-040	Ex Ejido San Francisco Culhuacán	Equipamiento	Construcción o acondicionamiento de instalaciones y/o espacios públicos	35-64
XXXII	03-041	El Caracol	Equipamiento	Construcción o acondicionamiento de instalaciones y/o espacios públicos	35-64
XXX	03-042	El Centinela	Obras y servicios	Servicios brindados por los órganos político-administrativos	35-64
XXX	03-043	El Mirador	Prevención del delito	Cámaras de vigilancia	35-64
XXX	03-044	El Parque de Coyoacán (Fracc)	Infraestructura urbana	Guarniciones y banquetas	35-64
XXXII	03-045	El Reloj	Equipamiento	Construcción o acondicionamiento de instalaciones y/o espacios públicos	35-64
XXVI	03-046	El Rosedal I	Obras y servicios	Servicios brindados por los órganos político-administrativos	35-64

Grupo de edad predominante y rubro ganador por colonia (*continúa*)

Distrito electoral local	Clave de colonia	Nombre de la colonia	Rubro ganador	Proyecto específico ganador	Grupo de edad predominante por colonia según participación
XXX	03-047	El Vergel de Coyoacán (INFONAVIT El Hueso) (U Hab)	Obras y servicios	Muros de contención y bardas o rejas perimetrales	35-64
XXX	03-048	Emiliano Zapata	Obras y servicios	Mejora de entornos habitacionales	35-64
XXX	03-049	Emiliano Zapata (U Hab)	Obras y servicios	Servicios brindados por los órganos político-administrativos	35-64
XXX	03-050	Espartaco	Obras y servicios	Servicios brindados por los órganos político-administrativos	35-64
XXX	03-051	Ex Hacienda Coapa	Obras y servicios	Mejora de entornos habitacionales	35-64
XXX	03-052	Haciendas de Coyoacán (Frac)	Obras y servicios	Servicios brindados por los órganos político-administrativos	35-64
XXVI	03-053	Hermosillo	Obras y servicios	Servicios brindados por los órganos político-administrativos	35-64
XXXII	03-054	Imán	Prevención del delito	Control de accesos	35-64
XXXII	03-055	Imán 580 (U Hab)	Infraestructura urbana	Red hidráulica	35-64
XXX	03-056	INFONAVIT Culhuacán Zona 1 (U Hab)	Prevención del delito	Cámaras de vigilancia	35-64
XXX	03-057	INFONAVIT Culhuacán Zona 2 (U Hab)	Equipamiento	Construcción o acondicionamiento de instalaciones y/o espacios públicos	35-64
XXX	03-058	INFONAVIT Culhuacán Zona 3 (U Hab)	Prevención del delito	Cámaras de vigilancia	35-64
XXXII	03-059	Insurgentes Cuicuilco	Infraestructura urbana	Pavimentación y reductores de velocidad	35-64
XXVI	03-060	Integración Latinoamericana (U Hab)	Obras y servicios	Mejora de entornos habitacionales	35-64
XXX	03-061	Jardines de Coyoacán (Frac)	Prevención del delito	Cámaras de vigilancia	65 y más
XXXII	03-062	Jardines del Pedregal	Infraestructura urbana	Pavimentación y reductores de velocidad	35-64
XXXII	03-063	Joyas del Pedregal (Frac)	Infraestructura urbana	Infraestructura para discapacitados	35-64
XXVI	03-064	La Cantera (U Hab)	Equipamiento	Construcción o acondicionamiento de instalaciones y/o espacios públicos	35-64
XXVI	03-065	La Concepción (Barr)	Infraestructura urbana	Pavimentación y reductores de velocidad	35-64
XXVI	03-066	La Magdalena Culhuacán (Barr)	Obras y servicios	Servicios brindados por los órganos político-administrativos	35-64
XXX	03-067	La Virgen 1170 (U Hab)	Equipamiento	Construcción o acondicionamiento de instalaciones y/o espacios públicos	35-64

## Grupo de edad predominante y rubro ganador por colonia (*continúa*)

Distrito electoral local	Clave de colonia	Nombre de la colonia	Rubro ganador	Proyecto específico ganador	Grupo de edad predominante por colonia según participación
XXX	03-068	Las Cabañas	Obras y servicios	Mejora de entornos habitacionales	35-64
XXX	03-069	Las Campanas	Prevención del delito	Cámaras de vigilancia	35-64
XXX	03-070	Las Trojes Coapa (U Hab)	Obras y servicios	Mejora de entornos habitacionales	35-64
XXX	03-071	Los Cedros (Frac)	Infraestructura urbana	Pavimentación y reductores de velocidad	35-64
XXX	03-072	Los Cipreses	Prevención del delito	Cámaras de vigilancia	35-64
XXX	03-073	Los Girasoles I	Prevención del delito	Cámaras de vigilancia	35-64
XXX	03-074	Los Girasoles II	Infraestructura urbana	Guarniciones y banquetas	35-64
XXX	03-075	Los Girasoles III	Obras y servicios	Servicios brindados por los órganos político-administrativos	35-64
XXX	03-076	Los Olivos (Frac)	Prevención del delito	Cámaras de vigilancia	35-64
XXX	03-077	Los Olivos (U Hab)	Prevención del delito	Cámaras de vigilancia	35-64
XXVI	03-078	Los Reyes (Pblo)	Infraestructura urbana	Pavimentación y reductores de velocidad	35-64
XXX	03-079	Los Robles (Frac)	Obras y servicios	Mejora de entornos habitacionales	35-64
XXX	03-080	Los Sauces (Frac)	Obras y servicios	Servicios brindados por los órganos político-administrativos	35-64
XXXII	03-081	Media Luna	Obras y servicios	Servicios brindados por los órganos político-administrativos	35-64
XXXII	03-082	Nueva Díaz Ordaz	Obras y servicios	Mejora de entornos habitacionales	35-64
XXXII	03-083	Olimpica	Obras y servicios Prevención del delito	Servicios brindados por los órganos político-administrativos Cámaras de vigilancia	35-64
XXVI	03-084	Oxtopulco Universidad	Prevención del delito	Cámaras de vigilancia	35-64
XXVI	03-085	Parque San Andrés	Obras y servicios	Servicios brindados por los órganos político-administrativos	35-64
XXXII	03-087	Pedregal de la Zorra	Equipamiento	Construcción o acondicionamiento de instalaciones y/o espacios públicos	35-64
XXXII	03-088	Pedregal de San Ángel (Ampl)	Infraestructura urbana	Pavimentación y reductores de velocidad	35-64 / 65 y más
XXVI	03-089	Pedregal de San Francisco (Frac)	Infraestructura urbana	Pavimentación y reductores de velocidad	35-64
XXXII	03-091	Pedregal del Maurel	Obras y servicios	Mejora de entornos habitacionales	35-64
XXX	03-092	Petrolera Taxqueña	Obras y servicios	Servicios brindados por los órganos político-administrativos	35-64

Grupo de edad predominante y rubro ganador por colonia (*continúa*)

Distrito electoral local	Clave de colonia	Nombre de la colonia	Rubro ganador	Proyecto específico ganador	Grupo de edad predominante por colonia según participación
XXX	03-093	Piloto Culhuacán (U Hab)	Equipamiento	Construcción o acondicionamiento de instalaciones y/o espacios públicos	35-64
XXVI	03-094	Prado Churubusco	Obras y servicios	Servicios brindados por los órganos político-administrativos	35-64
XXX	03-095	Prados de Coyoacán	Obras y servicios	Servicios brindados por los órganos político-administrativos	35-64
XXX	03-096	Presidentes Ejidales Primera Sección	Prevención del delito	Cámaras de vigilancia	35-64
XXVI	03-097	Rancho El Rosario	Obras y servicios	Servicios brindados por los órganos político-administrativos	35-64
XXVI	03-098	Romero de Terreros	Infraestructura urbana	Pavimentación y reductores de velocidad	35-64
XXVI	03-099	Romero de Terreros (Frac)	Obras y servicios	Servicios brindados por los órganos político-administrativos	35-64
XXVI	03-100	San Diego Churubusco	Obras y servicios	Servicios brindados por los órganos político-administrativos	35-64
XXVI	03-101	San Francisco Culhuacán (Pblo)	Obras y servicios	Servicios brindados por los órganos político-administrativos	35-64
XXX	03-102	Ampliación San Francisco Culhuacán (Ej)	Obras y servicios	Servicios brindados por los órganos político-administrativos	35-64
XXVI	03-103	San Lucas (Barr)	Obras y servicios	Servicios brindados por los órganos político-administrativos	35-64
XXVI	03-104	San Mateo (Barr)	Infraestructura urbana	Guarniciones y banquetas	35-64
XXVI	03-105	San Pablo Tepetlapa (Pblo)	Obras y servicios	Mejora de entornos habitacionales	35-64
XXVI	03-106	Santa Catarina (Barr)	Infraestructura urbana	Pavimentación y reductores de velocidad	35-64
XXX	03-107	Santa Cecilia	Infraestructura urbana	Alcantarillado y drenaje	35-64
XXVI	03-108	Santa Martha del Sur	Infraestructura urbana	Alcantarillado y drenaje	35-64
XXXII	03-109	Santa Úrsula Coapa (Pblo)	Obras y servicios	Servicios brindados por los órganos político-administrativos	35-64
XXXII	03-110	Santa Úrsula Coyoacán	Equipamiento	Construcción o acondicionamiento de instalaciones y/o espacios públicos	35-64
XXX	03-112	STUNAM Culhuacán (U Hab)	Infraestructura urbana	Red hidráulica	35-64
XXX	03-113	Viejo Ejido Santa Úrsula Coapa	Obras y servicios	Servicios brindados por los órganos político-administrativos	35-64
XXVI	03-114	Villa Coyoacán	Infraestructura urbana	Guarniciones y banquetas	35-64



## Grupo de edad predominante y rubro ganador por colonia (*continúa*)

Distrito electoral local	Clave de colonia	Nombre de la colonia	Rubro ganador	Proyecto específico ganador	Grupo de edad predominante por colonia según participación
XXXII	03-115	Villa Panamericana 1era. Sección (U Hab)	Equipamiento	Construcción o acondicionamiento de instalaciones y/o espacios públicos	35-64
XXXII	03-116	Villa Panamericana 2da. Sección (U Hab)	Prevención del delito	Cámaras de vigilancia	35-64
XXXII	03-117	Villa Panamericana 3era. Sección (U Hab)	Infraestructura urbana	Guarniciones y banquetas	35-64
XXXII	03-118	Villa Panamericana 4ta. Sección (U Hab)	Prevención del delito	Cámaras de vigilancia	35-64
XXXII	03-119	Villa Panamericana 5ta. Sección (U Hab)	Infraestructura urbana	Red hidráulica	35-64
XXXII	03-120	Villa Panamericana 6ta. Sección (U Hab)	Obras y servicios	Muros de contención y bardas o rejas perimetrales	35-64
XXXII	03-121	Villa Panamericana 7ma. Sección (U Hab)	Infraestructura urbana	Red hidráulica	35-64
XXX	03-122	Villa Quietud (Frac)	Obras y servicios	Servicios brindados por los órganos político-administrativos	35-64
XXXII	03-123	Villas del Pedregal (U Hab)	Infraestructura urbana	Red hidráulica	35-64
XXXII	03-124	Vistas del Maurel (U Hab)	Equipamiento	Construcción o acondicionamiento de instalaciones y/o espacios públicos	35-64
XXVI	03-125	Xotepingo	Obras y servicios	Muros de contención y bardas o rejas perimetrales	35-64
XXXII	03-126	Adolfo Ruiz Cortines I	Obras y servicios	Servicios brindados por los órganos político-administrativos	35-64
XXXII	03-127	Adolfo Ruiz Cortines II	Obras y servicios	Mejora de entornos habitacionales	35-64
XXXII	03-128	Ajusco I	Obras y servicios	Servicios brindados por los órganos político-administrativos	35-64
XXXII	03-129	Ajusco II	Obras y servicios	Servicios brindados por los órganos político-administrativos	35-64
XXXII	03-130	Ajusco III	Infraestructura urbana	Guarniciones y banquetas	35-64
XXX	03-131	Alianza Popular Revolucionaria Norte (U Hab)	Obras y servicios	Servicios brindados por los órganos político-administrativos	35-64
XXX	03-132	Alianza Popular Revolucionaria Poniente (U Hab)	Infraestructura urbana	Red hidráulica	35-64
XXVI	03-133	Paseos de Taxqueña I	Obras y servicios	Servicios brindados por los órganos político-administrativos	35-64
XXVI	03-134	Paseos de Taxqueña II	Obras y servicios	Servicios brindados por los órganos político-administrativos	35-64
XXXII	03-135	Pedregal de Santa Úrsula I	Obras y servicios	Servicios brindados por los órganos político-administrativos	35-64

## Grupo de edad predominante y rubro ganador por colonia (*concluye*)

Distrito electoral local	Clave de colonia	Nombre de la colonia	Rubro ganador	Proyecto específico ganador	Grupo de edad predominante por colonia según participación
XXXII	03-136	Pedregal de Santa Úrsula II	Obras y servicios	Servicios brindados por los órganos político-administrativos	35-64
XXXII	03-137	Pedregal de Santa Úrsula III	Obras y servicios	Servicios brindados por los órganos político-administrativos	35-64
XXXII	03-138	Pedregal de Santa Úrsula IV	Infraestructura urbana	Guarniciones y banquetas	35-64
XXXII	03-139	Pedregal de Sto. Domingo I	Infraestructura urbana	Guarniciones y banquetas	35-64
XXXII	03-140	Pedregal de Sto. Domingo II	Infraestructura urbana	Balizamiento, nomenclatura y señalización	35-64
XXXII	03-141	Pedregal de Sto. Domingo III	Obras y servicios	Mejora de entornos habitacionales	35-64
XXXII	03-142	Pedregal de Sto. Domingo IV	Obras y servicios	Servicios brindados por los órganos político-administrativos	35-64
XXXII	03-143	Pedregal de Sto. Domingo V	Obras y servicios	Servicios brindados por los órganos político-administrativos	35-64
XXXII	03-144	Pedregal de Sto. Domingo VI	Obras y servicios	Servicios brindados por los órganos político-administrativos	35-64
XXXII	03-145	Pedregal de Sto. Domingo VII	Obras y servicios	Servicios brindados por los órganos político-administrativos	35-64
XXXII	03-146	Pedregal de Sto. Domingo VIII	Obras y servicios	Servicios brindados por los órganos político-administrativos	35-64
XXXII	03-147	Pedregal de Sto. Domingo IX	Infraestructura urbana	Guarniciones y banquetas	35-64
XXX	03-148	Alianza Popular Revolucionaria Oriente (U Hab)	Equipamiento	Construcción o acondicionamiento de instalaciones y/o espacios públicos	35-64
XXVI	03-149	El Rosedal II	Obras y servicios	Servicios brindados por los órganos político-administrativos	35-64
XXVI	03-150	Ex Ejido de Churubusco	Prevención del delito	Control de accesos	35-64
XXVI	03-151	Monte de Piedad	Obras y servicios	Servicios brindados por los órganos político-administrativos	35-64
XXX	03-152	Presidentes Ejidales Segunda Sección	Obras y servicios	Servicios brindados por los órganos político-administrativos	18-34 / 35-64
XXVI	03-153	Taxqueña	Equipamiento	Construcción o acondicionamiento de instalaciones y/o espacios públicos	65 y más

FUENTE: Elaborado por la DEOEYG con base en *Estadística de resultados de la consulta ciudadana sobre presupuesto participativo 2016* e información recopilada por los órganos desconcentrados del IEDF.

## Densidad de participación por colonia

Distrito	Clave de colonia	Colonia	Superficie (m <sup>2</sup> )	Número de ciudadanas/os en la lista nominal	Densidad (m <sup>2</sup> por ciudadana/o en la lista nominal)	Número de ciudadanas/os participantes	Densidad (m <sup>2</sup> por participante)
XXXII	03-003	Ajusco Huayamilpas	278 577	2 038	137	171	1 629
XXVI	03-005	Attillo (Cond Attillo Universidad)	66 119	1 723	38	86	769
XXVI	03-006	Ampliación Candelaria	245 705	4 431	55	276	890
XXVI	03-007	Atlántida	195 061	913	214	118	1 653
XXX	03-008	Avante	1 083 779	8 861	122	125	8 670
XXXII	03-009	Bosques de Tetlameya	749 989	769	975	60	12 500
XXX	03-010	Cafetales I (Rdcial)	253 199	1 498	169	29	8 731
XXX	03-011	Cafetales II (Rdcial)	160 143	1 159	138	133	1 204
XXVI	03-012	Campestre Churubusco	1 468 960	9 900	148	162	9 068
XXX	03-013	Campestre Coyoacán (Fracc)	250 117	1 542	162	126	1 985
XXX	03-014	Canal Nacional (U Hab)	43 113	1 476	29	241	179
XXX	03-015	Canal Nacional 260 (U Hab)	30 959	1 597	19	201	154
XXXII	03-016	Cantil del Pedregal	168 890	505	334	52	3 248
XXX	03-017	Carmen Serdán	232 119	6 882	34	206	1 127
XXX	03-018	Centro Urbano Tlalpan (U Hab)	31 496	1 015	31	186	169
XXVI	03-019	Chimalistac	149 238	388	385	16	9 327
XXVI	03-020	Ciudad Jardín	464 350	2 603	178	230	2 019
XXXII	03-021	Ciudad Universitaria	6 780 601	226	30 003	35	193 731
XXXII	03-022	Copilco El Alto	201 601	3 160	64	129	1 563
XXVI	03-023	Copilco El Bajo	183 729	4 032	46	83	2 214
XXVI	03-024	Copilco Universidad	523 120	3 046	172	77	6 794
XXVI	03-025	Country Club	1 192 912	2 427	492	155	7 696
XXX	03-026	CROC Culhuacán Secc 6 (U Hab)	66 957	2 063	32	258	260
XXX	03-027	CTM IX Culhuacán (U Hab)	277 223	7 597	36	399	695
XXX	03-028	CTM IX A Culhuacán (U Hab)	115 680	2 798	41	98	1 180
XXX	03-029	CTM V Culhuacán (U Hab)	554 710	6 337	88	407	1 363
XXX	03-030	CTM VI Culhuacán (U Hab)	707 655	13 831	51	657	1 077
XXX	03-031	CTM VII Culhuacán (U Hab)	586 084	7 213	81	442	1 326
XXX	03-032	CTM VII A Culhuacán (U Hab)	30 583	1 097	28	187	164
XXX	03-033	CTM VIII Culhuacán (U Hab)	563 963	9 519	59	660	854
XXX	03-034	CTM X Culhuacán (U Hab)	205 609	5 091	40	197	1 044

## Densidad de participación por colonia (continúa)

Distrito	Clave de colonia	Colonia	Superficie (m <sup>2</sup> )	Número de ciudadanas/os en la lista nominal	Densidad (m <sup>2</sup> por ciudadana/o en la lista nominal)	Número de ciudadanas/os participantes	Densidad (m <sup>2</sup> por participante)
XXVI	03-035	Cuadrante de San Francisco	316 654	3 603	88	97	3 264
XXVI	03-036	De La Candelaria (Pblo)	500 174	6 937	72	423	1 182
XXVI	03-037	Del Carmen	2 085 534	10 283	203	59	35 348
XXVI	03-038	Del Niño Jesús (Barr)	163 321	1 665	98	96	1 701
XXX	03-039	Educación	652 498	7 030	93	166	3 931
XXX	03-040	Ex Ejido San Francisco Culhuacán	386 094	2 673	144	95	4 064
XXXII	03-041	El Caracol	408 791	2 251	182	161	2 539
XXX	03-042	El Centinela	206 173	1 905	108	156	1 322
XXX	03-043	El Mirador	175 716	1 067	165	71	2 475
XXX	03-044	El Parque de Coyoacán (Fracc)	167 452	1 021	164	24	6 977
XXXII	03-045	El Reloj	273 679	3 095	88	172	1 591
XXVI	03-046	El Rosedal I	228 814	2 016	113	139	1 646
XXX	03-047	El Vergel de Coyoacán ( INFONAVIT El Hueso) (U Hab)	40 007	660	61	26	1 539
XXX	03-048	Emiliano Zapata	80 683	1 238	65	136	593
XXX	03-049	Emiliano Zapata (U Hab)	201 319	5 400	37	214	941
XXX	03-050	Espartaco	458 905	4 145	111	241	1 904
XXX	03-051	Ex Hacienda Coapa	614 194	1 289	476	52	11 811
XXX	03-052	Haciendas de Coyoacán (Fracc)	231 234	1 797	129	78	2 965
XXVI	03-053	Hermosillo	249 490	1 582	158	64	3 898
XXXII	03-054	Imán	58 588	867	68	108	542
XXXII	03-055	Imán 580 (U Hab)	89 571	2 265	40	201	446
XXX	03-056	INFONAVIT Culhuacán Zona 1 (U Hab)	29 819	775	38	70	426
XXX	03-057	INFONAVIT Culhuacán Zona 2 (U Hab)	75 692	1 779	43	103	735
XXX	03-058	INFONAVIT Culhuacán Zona 3 (U Hab)	88 726	1 688	53	83	1 069
XXXII	03-059	Insurgentes Cuicuilco	589 609	2 346	251	24	24 567
XXVI	03-060	Integración Latinoamericana (U Hab)	138 268	3 146	44	261	530
XXX	03-061	Jardines de Coyoacán (Fracc)	308 028	2 078	148	109	2 826
XXXII	03-062	Jardines del Pedregal	562 087	927	606	85	6 613
XXXII	03-063	Joyas del Pedregal (Fracc)	117 639	1 092	108	43	2 736
XXVI	03-064	La Cantera (U Hab)	35 320	903	39	146	242
XXVI	03-065	La Concepción (Barr)	444 497	2 552	174	56	7 937

Densidad de participación por colonia (continúa)

Distrito	Clave de colonia	Colonia	Superficie (m <sup>2</sup> )	Número de ciudadanas/os en la lista nominal	Densidad (m <sup>2</sup> por ciudadana/o en la lista nominal)	Número de ciudadanas/os participantes	Densidad (m <sup>2</sup> por participante)
XXVI	03-066	La Magdalena Culhuacán (Barr)	618 602	9 203	67	622	995
XXX	03-067	La Virgen 1170 (U Hab)	14 332	692	21	69	208
XXX	03-068	Las Cabañas	12 060	1 147	11	90	134
XXX	03-069	Las Campanas	307 469	804	382	30	10 249
XXX	03-070	Las Trojes Coapa (U Hab)	5 036	197	26	62	81
XXX	03-071	Los Cedros (Fracc)	133 964	924	145	118	1 135
XXX	03-072	Los Cipreses	329 913	1 691	195	27	12 219
XXX	03-073	Los Girasoles I	242 655	630	385	29	8 367
XXX	03-074	Los Girasoles II	83 175	1 253	66	50	1 663
XXX	03-075	Los Girasoles III	313 299	2 805	112	110	2 848
XXX	03-076	Los Olivos (Fracc)	97 092	873	111	107	907
XXX	03-077	Los Olivos (U Hab)	55 819	421	133	58	962
XXVI	03-078	Los Reyes (Pblo)	1 137 620	14 193	80	385	2 955
XXX	03-079	Los Robles (Fracc)	51 458	654	79	94	547
XXX	03-080	Los Sauces (Fracc)	103 288	754	137	33	3 130
XXXII	03-081	Media Luna	33 519	361	93	77	435
XXXII	03-082	Nueva Díaz Ordaz	52 471	1 954	27	169	310
XXXII	03-083	Olimpica	178 281	1 027	174	183	974
XXVI	03-084	Oxtopulco Universidad	183 091	1 167	157	77	2 378
XXVI	03-085	Parque San Andrés	553 145	4 724	117	150	3 688
XXXII	03-087	Pedregal de la Zorra	97 354	1 070	91	46	2 116
XXXII	03-088	Pedregal de San Ángel (Ampl)	962 852	1 134	849	24	40 119
XXVI	03-089	Pedregal de San Francisco (Fracc)	432 691	1 277	339	36	12 019
XXXII	03-091	Pedregal del Maurel	58 920	1 409	42	96	614
XXX	03-092	Petrolera Taxqueña	129 341	1 012	128	38	3 404
XXX	03-093	Piloto Culhuacán (U Hab)	123 772	2 787	44	147	842
XXVI	03-094	Prado Churubusco	902 251	9 102	99	299	3 018
XXX	03-095	Prados de Coyoacán	256 519	2 455	104	46	5 577
XXX	03-096	Presidentes Ejidales Primera Sección	285 982	2 859	100	155	1 845
XXVI	03-097	Rancho El Rosario	135 948	491	277	36	3 776
XXVI	03-098	Romero de Terreros	375 447	2 683	140	63	5 959
XXVI	03-099	Romero de Terreros (Fracc)	575 030	2 153	267	208	2 765
XXVI	03-100	San Diego Churubusco	330 139	1 396	236	55	6 003
XXVI	03-101	San Francisco Culhuacán (Pblo)	595 360	11 241	53	857	695

Densidad de participación por colonia (continúa)

Distrito	Clave de colonia	Colonia	Superficie (m <sup>2</sup> )	Número de ciudadanas/os en la lista nominal	Densidad (m <sup>2</sup> por ciudadana/o en la lista nominal)	Número de ciudadanas/os participantes	Densidad (m <sup>2</sup> por participante)
XXX	03-102	Ampliación San Francisco Culhuacán (Ej)	329 506	3 210	103	96	3 432
XXVI	03-103	San Lucas (Barr)	393 878	4 048	97	249	1 582
XXVI	03-104	San Mateo (Barr)	310 503	2 838	109	131	2 370
XXVI	03-105	San Pablo Tepetlapa (Pblo)	515 457	5 003	103	414	1 245
XXVI	03-106	Santa Catarina (Barr)	788 500	3 210	246	96	8 214
XXX	03-107	Santa Cecilia	321 314	3 622	89	162	1 983
XXVI	03-108	Santa Martha del Sur	33 291	1 449	23	138	241
XXXII	03-109	Santa Úrsula Coapa (Pblo)	651 764	9 138	71	526	1 239
XXXII	03-110	Santa Úrsula Coyoacán	47 988	389	123	12	3 999
XXX	03-112	STUNAM Culhuacán (U Hab)	163 729	2 383	69	207	791
XXX	03-113	Viejo Ejido Santa Úrsula Coapa	610 369	6 512	94	486	1 256
XXVI	03-114	Villa Coyoacán	261 443	1 905	137	23	11 367
XXXII	03-115	Villa Panamericana 1era. Sección (U Hab)	263 524	2 063	128	120	2 196
XXXII	03-116	Villa Panamericana 2da. Sección (U Hab)	58 285	1 572	37	61	955
XXXII	03-117	Villa Panamericana 3era. Sección (U Hab)	137 697	2 537	54	176	782
XXXII	03-118	Villa Panamericana 4ta. Sección (U Hab)	49 721	1 731	29	126	395
XXXII	03-119	Villa Panamericana 5ta. Sección (U Hab)	93 326	2 322	40	147	635
XXXII	03-120	Villa Panamericana 6ta. Sección (U Hab)	19 876	254	78	69	288
XXXII	03-121	Villa Panamericana 7ma. Sección (U Hab)	96 144	1 667	58	192	501
XXX	03-122	Villa Quietud (Fracc)	606 545	3 505	173	81	7 488
XXXII	03-123	Villas del Pedregal (U Hab)	27 568	890	31	209	132
XXXII	03-124	Vistas del Maurel (U Hab)	42 944	1 149	37	194	221
XXVI	03-125	Xotepingo	155 503	1 174	132	75	2 073
XXXII	03-126	Adolfo Ruiz Cortines I	307 254	6 530	47	112	2 743
XXXII	03-127	Adolfo Ruiz Cortines II	304 305	6 724	45	175	1 739
XXXII	03-128	Ajusco I	690 979	13 673	51	325	2 126
XXXII	03-129	Ajusco II	613 932	10 762	57	429	1 431
XXXII	03-130	Ajusco III	749 281	8 480	88	304	2 465
XXX	03-131	Alianza Popular Revolucionaria Norte (U Hab)	703 453	3 496	201	90	7 816

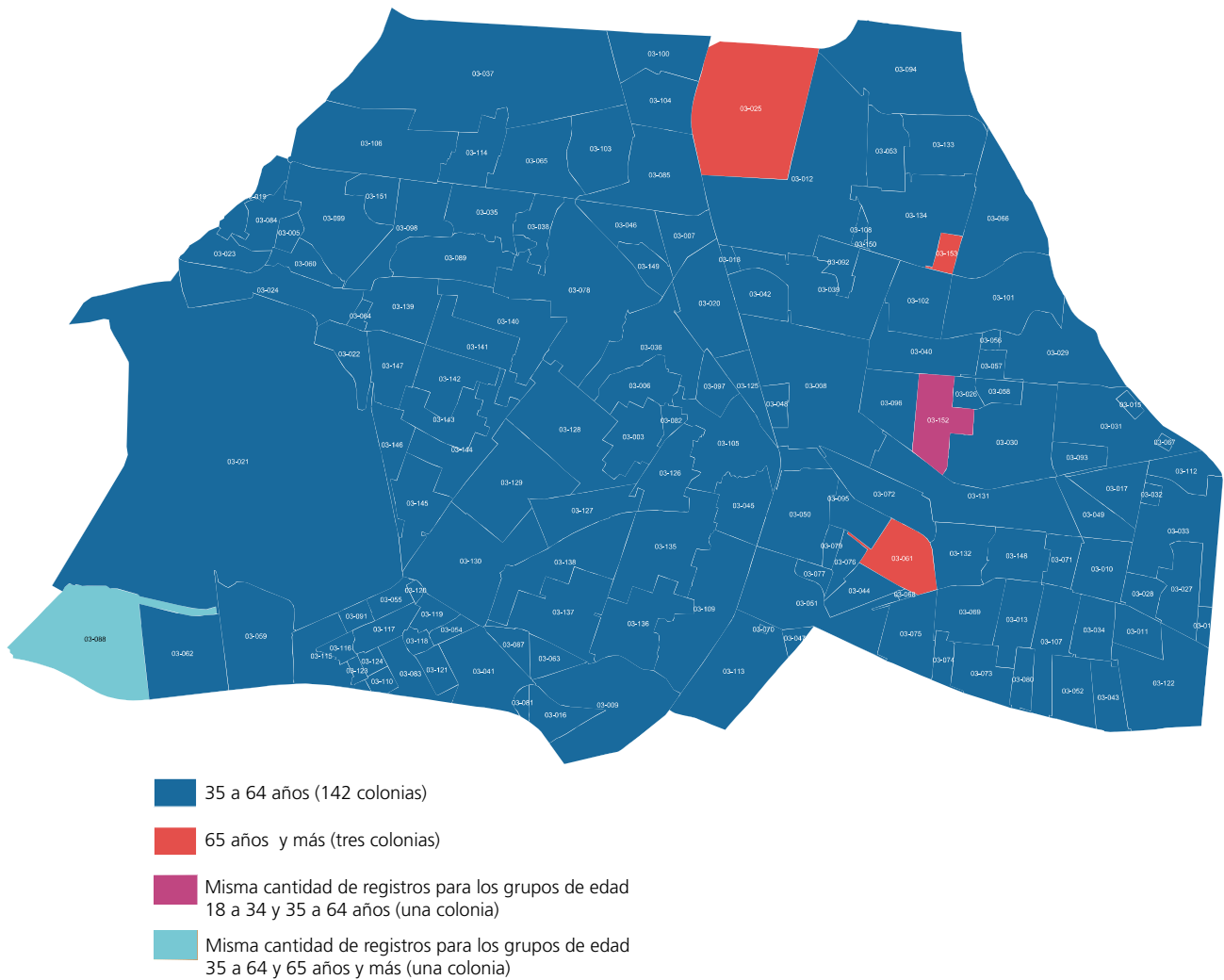
## Densidad de participación por colonia (*concluye*)

Distrito	Clave de colonia	Colonia	Superficie (m <sup>2</sup> )	Número de ciudadanas/os en la lista nominal	Densidad (m <sup>2</sup> por ciudadana/o en la lista nominal)	Número de ciudadanas/os participantes	Densidad (m <sup>2</sup> por participante)
XXX	03-132	Alianza Popular Revolucionaria Poniente (U Hab)	279 705	4 991	56	261	1 072
XXVI	03-133	Paseos de Taxqueña I	386 929	5 586	69	53	7 301
XXVI	03-134	Paseos de Taxqueña II	651 508	4 582	142	60	10 858
XXXII	03-135	Pedregal de Santa Úrsula I	587 823	9 459	62	530	1 109
XXXII	03-136	Pedregal de Santa Úrsula II	431 257	9 706	44	511	844
XXXII	03-137	Pedregal de Santa Úrsula III	489 377	8 571	57	475	1 030
XXXII	03-138	Pedregal de Santa Úrsula IV	494 851	10 353	48	335	1 477
XXXII	03-139	Pedregal de Santo Domingo I	334 602	9 235	36	460	727
XXXII	03-140	Pedregal de Santo Domingo II	456 120	9 998	46	262	1 741
XXXII	03-141	Pedregal de Santo Domingo III	346 123	8 874	39	140	2 472
XXXII	03-142	Pedregal de Santo Domingo IV	285 827	9 429	30	332	861
XXXII	03-143	Pedregal de Santo Domingo V	262 768	10 111	26	188	1 398
XXXII	03-144	Pedregal de Santo Domingo VI	341 552	11 967	29	467	731
XXXII	03-145	Pedregal de Santo Domingo VII	311 786	10 311	30	419	744
XXXII	03-146	Pedregal de Santo Domingo VIII	189 248	6 712	28	171	1 107
XXXII	03-147	Pedregal de Santo Domingo IX	260 776	7 064	37	232	1 124
XXX	03-148	Alianza Popular Revolucionaria Oriente (U Hab)	254 913	5 033	51	139	1 834
XXVI	03-149	El Rosedal II	124 471	1 760	71	140	889
XXVI	03-150	Ex Ejido de Churubusco	2 486	95	26	39	64
XXVI	03-151	Monte de Piedad	154 724	2 121	73	25	6 189
XXX	03-152	Presidentes Ejidales Segunda Sección	321 541	2 103	153	20	16 077
XXVI	03-153	Taxqueña	70 731	1 172	60	71	996

NOTA: Los datos de la lista nominal por colonia representan una estimación que deriva de la lista nominal por sección y la conformación de colonias integradas por secciones completas y secciones parciales, según se define en el Marco Geográfico de Participación Ciudadana 2013.

FUENTE: Elaborado por la DEOBYG con base en datos proporcionados por la DERE-INE, con fecha de corte al 31 de agosto de 2015, e información de la Consulta Ciudadana sobre Presupuesto Participativo 2016 recopilada por los órganos desconcentrados del IEDF.

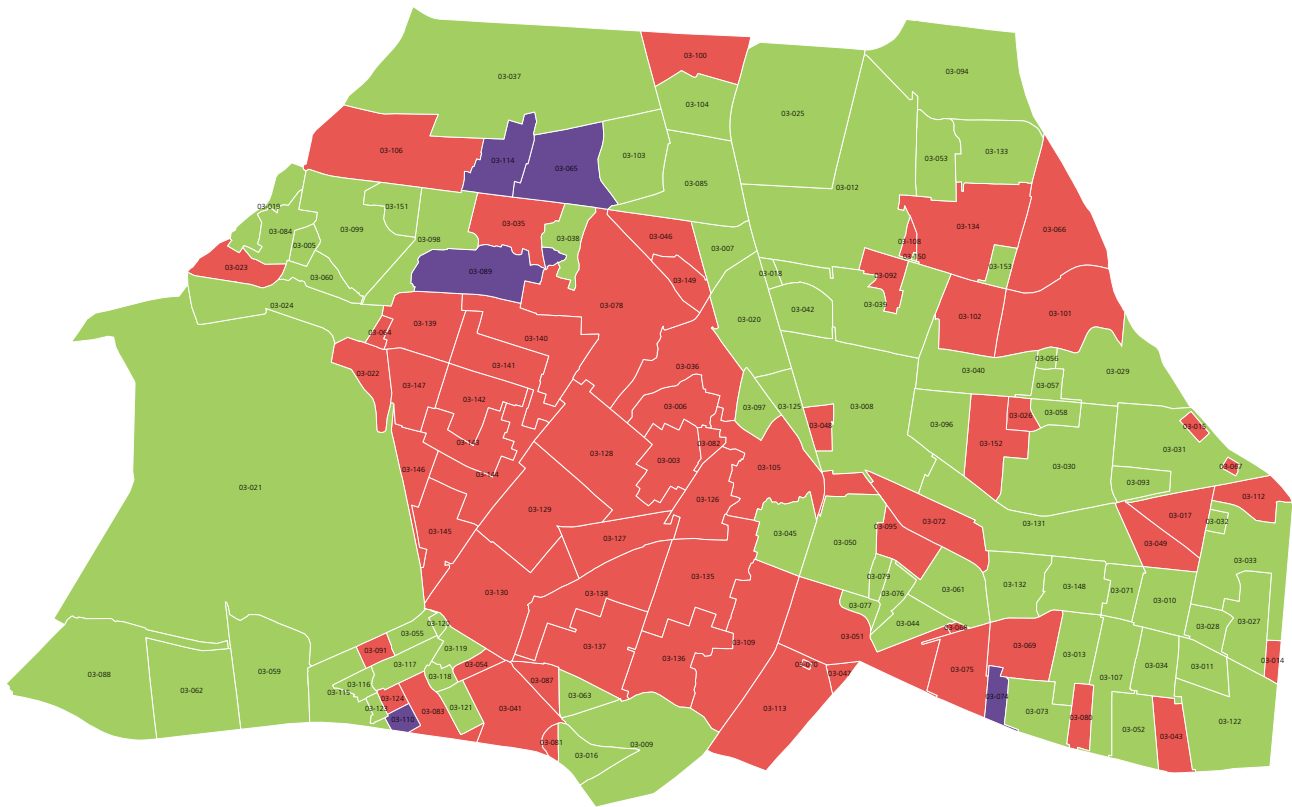
## Grupo de edad predominante por colonia según participación



FUENTE: Elaborado por la DEOEG con base en información de la Consulta Ciudadana sobre Presupuesto Participativo 2016 proporcionada por la UTSI y la recopilada por los órganos desconcentrados del IEDF.



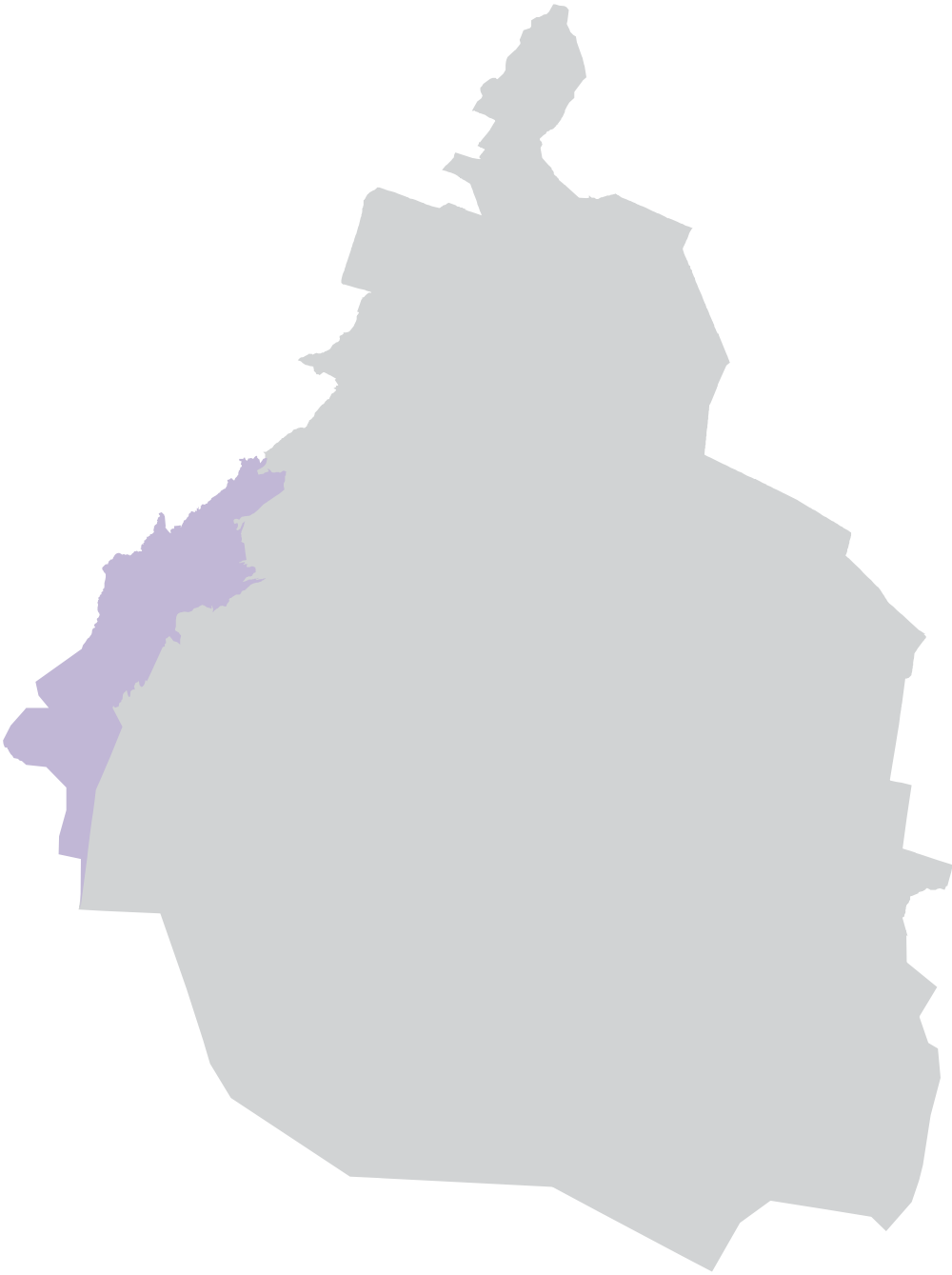
## Grupo de edad con menor participación según colonia



- 18 a 34 años (76 colonias)
- 65 años y más (66 colonias)
- Misma cantidad de registros para los grupos de edad 18 a 34 y 65 años y más (cinco colonias)

FUENTE: Elaborado por la DEOyG con base en información de la Consulta Ciudadana sobre Presupuesto Participativo 2016 proporcionada por la UTSI y la recopilada por los órganos desconcentrados del IEDF.

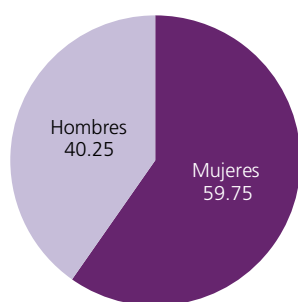
# 04-Delegación Cuajimalpa de Morelos



## Participación según sexo y grupo de edad

Grupo de edad	Mujeres		Hombres		Total	
	Lista nominal	Participación	Lista nominal	Participación	Lista nominal	Participación
18-19	2 080	39 1.88%	2 141	29 1.35%	4 221	68 1.61%
20-24	11 519	152 1.32%	11 350	104 0.92%	22 869	256 1.12%
25-29	9 215	175 1.90%	8 954	96 1.07%	18 169	271 1.49%
30-34	8 294	184 2.22%	7 798	95 1.22%	16 092	279 1.73%
35-39	8 227	216 2.63%	7 396	131 1.77%	15 623	347 2.22%
40-44	8 608	244 2.83%	7 669	163 2.13%	16 277	407 2.50%
45-49	7 686	233 3.03%	6 653	172 2.59%	14 339	405 2.82%
50-54	6 356	228 3.59%	5 666	153 2.70%	12 022	381 3.17%
55-59	4 856	178 3.67%	4 264	134 3.14%	9 120	312 3.42%
60-64	3 386	143 4.22%	2 956	98 3.32%	6 342	241 3.80%
65 y más	7 030	203 2.89%	5 532	169 3.05%	12 562	372 2.96%
<b>Total</b>	<b>77 257</b>	<b>1 995</b> <b>2.58%</b>	<b>70 379</b>	<b>1 344</b> <b>1.91%</b>	<b>147 636</b>	<b>3 339</b> <b>2.26%</b>

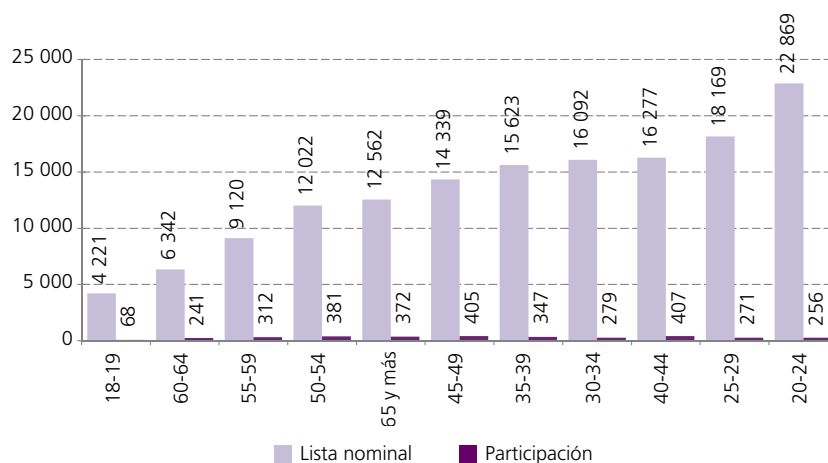
Participación según sexo (porcentajes)



### Relación entre participantes

En la delegación Cuajimalpa de Morelos participaron 67 hombres por cada 100 mujeres en la Consulta Ciudadana sobre Presupuesto Participativo 2016.

Participación según grupo de edad

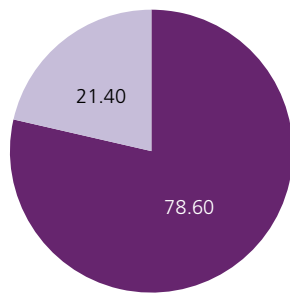


FUENTE: Elaborados por la DEOEYG con base en la lista nominal proporcionada por la DERFE-INE, con fecha de corte al 31 de agosto de 2015, e información de la Consulta Ciudadana sobre Presupuesto Participativo 2016 recopilada por los órganos desconcentrados del IEDF.

## Participación ciudadana por sexo y grandes grupos de edad según modalidad utilizada

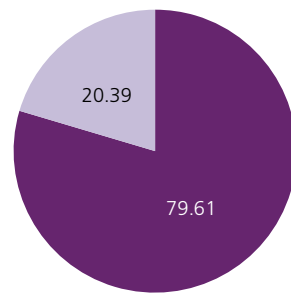
Modalidad	Mujeres				Hombres			
	18-34	35-64	65 y más	Total	18-34	35-64	65 y más	Total
Mesa Receptora de Opinión	420	994	154	1 568	237	697	136	1 070
	76.36%	80.03%	75.86%	78.60%	73.15%	81.90%	80.47%	79.61%
Internet	130	248	49	427	87	154	33	274
	23.64%	19.97%	24.14%	21.40%	26.85%	18.10%	19.53%	20.39%
<b>Total</b>	<b>550</b>	<b>1 242</b>	<b>203</b>	<b>1 995</b>	<b>324</b>	<b>851</b>	<b>169</b>	<b>1 344</b>

Mujeres (porcentajes)



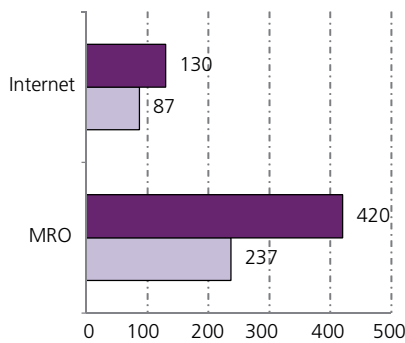
■ Mesa Receptora de Opinión ■ Internet

Hombres (porcentajes)



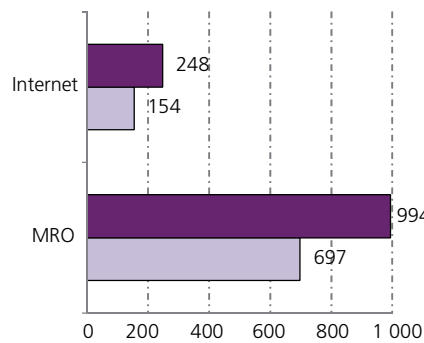
■ Mesa Receptora de Opinión ■ Internet

18-34



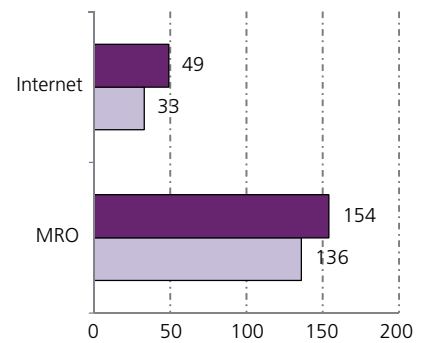
■ Mujeres ■ Hombres

35-64



■ Mujeres ■ Hombres

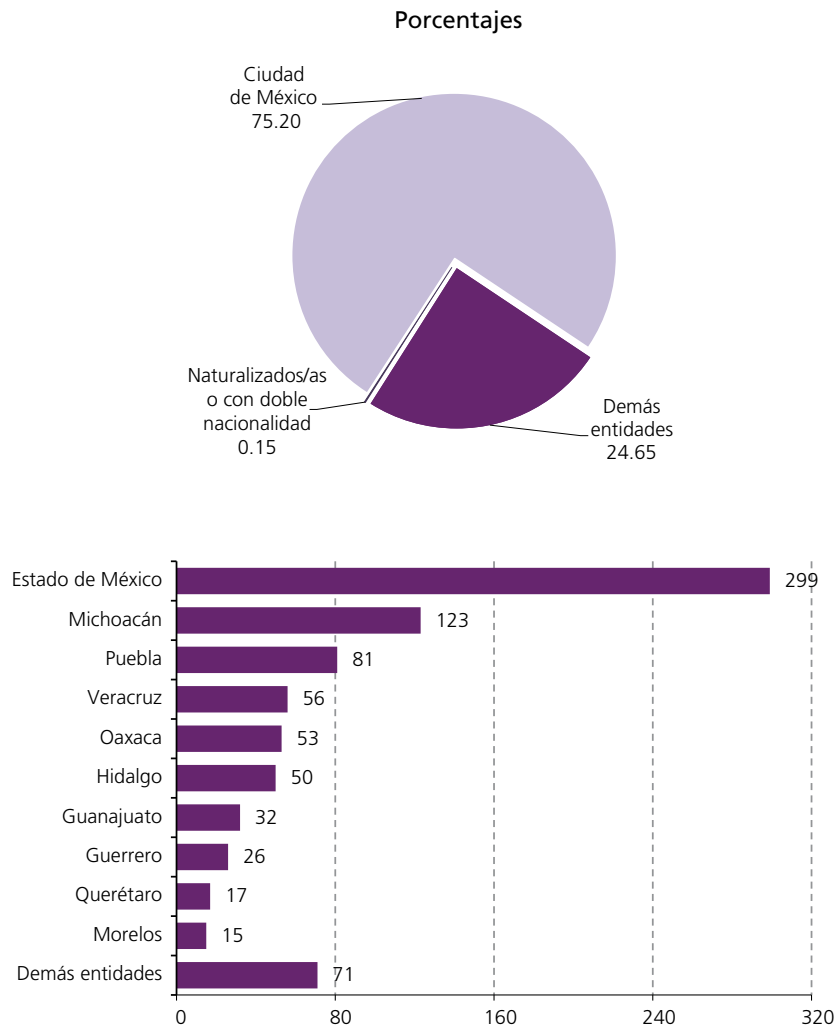
65 y más



■ Mujeres ■ Hombres

FUENTE: Elaborados por la DEOEYG con base en información de la Consulta Ciudadana sobre Presupuesto Participativo 2016 proporcionada por la UTSI y la recopilada por los órganos desconcentrados del IEDF.

## Participación en la delegación según lugar de nacimiento



FUENTE: Elaborados por la DEOEYG con base en información de la Consulta Ciudadana sobre Presupuesto Participativo 2016 proporcionada por la UTSI y la recopilada por los órganos desconcentrados del IEDF.

## Grupo de edad predominante y rubro ganador por colonia

Distrito electoral local	Clave de colonia	Nombre de la colonia	Rubro ganador	Proyecto específico ganador	Grupo de edad predominante por colonia según participación
XX	04-001	Abdías García Soto	Infraestructura urbana	Guarniciones y banquetas	35-64
XX	04-002	Adolfo López Mateos	Infraestructura urbana	Red hidráulica	35-64
XX	04-003	Agua Bendita	Infraestructura urbana	Red hidráulica	35-64
XX	04-004	Ahuatenco	Infraestructura urbana	Pavimentación y reductores de velocidad	35-64
XX	04-005	Amado Nervo	Infraestructura urbana	Red hidráulica	35-64
XX	04-006	Bosques de las Lomas	Equipamiento	Construcción o acondicionamiento de instalaciones y/o espacios públicos	35-64
XX	04-007	Cacalote	Equipamiento	Construcción o acondicionamiento de instalaciones y/o espacios públicos	35-64
XX	04-008	Cola de Pato	Actividades recreativas	Pantallas planas de 24 pulgadas	35-64
XX	04-011	Cruz Blanca	Infraestructura urbana	Red hidráulica	35-64
XX	04-012	Corredor Santa Fe	Obras y servicios	Servicios brindados por los órganos político-administrativos	35-64
XX	04-014	Ébano (U Hab)	Infraestructura urbana	Alcantarillado y drenaje	35-64
XX	04-015	El Contadero	Infraestructura urbana	Pavimentación y reductores de velocidad	35-64
XX	04-016	El Molinito	Infraestructura urbana	Red hidráulica	35-64
XX	04-017	El Molino	Infraestructura urbana	Pavimentación y reductores de velocidad	35-64
XX	04-018	El Tianguillo	Equipamiento	Construcción o acondicionamiento de instalaciones y/o espacios públicos	35-64
XX	04-019	El Yaqui	Equipamiento	Construcción o acondicionamiento de instalaciones y/o espacios públicos	35-64
XX	04-021	Jardines de La Palma (Huizachito)	Infraestructura urbana	Alcantarillado y drenaje	35-64
XX	04-022	Jesús del Monte	Infraestructura urbana	Pavimentación y reductores de velocidad	35-64
XX	04-023	La Pila	Actividades recreativas	Pantalla de plasma de 24 pulgadas	35-64
XX	04-025	La Venta	Obras y servicios	Mejora de entornos habitacionales	35-64
XX	04-026	Las Lajas	Infraestructura urbana	Alcantarillado y drenaje	35-64
XX	04-027	Texcalco	Infraestructura urbana	Mantenimiento y reparación de la escuela primaria Maestro Justo Sierra	35-64
XX	04-028	Las Tinajas	Obras y servicios	Servicios brindados por los órganos político-administrativos	35-64
XX	04-030	Loma del Padre	Infraestructura urbana	Red hidráulica	35-64
XX	04-031	Lomas de Memetla	Infraestructura urbana	Guarniciones y banquetas	35-64
XX	04-032	Lomas de Vista Hermosa	Infraestructura urbana	Alcantarillado y drenaje	35-64

## Grupo de edad predominante y rubro ganador por colonia (*concluye*)

Distrito electoral local	Clave de colonia	Nombre de la colonia	Rubro ganador	Proyecto específico ganador	Grupo de edad predominante por colonia según participación
XX	04-033	Lomas del Chamizal	Equipamiento	Construcción o acondicionamiento de instalaciones y/o espacios públicos	35-64
XX	04-034	Manzanastitla	Equipamiento	Construcción o acondicionamiento de instalaciones y/o espacios públicos	35-64
XX	04-035	Memetla	Infraestructura urbana	Red hidráulica	35-64
XX	04-036	Navidad (Granjas de Navidad)	Infraestructura urbana	Pavimentación y reductores de velocidad	35-64
XX	04-038	Palo Alto (Granjas)	Obras y servicios	Mejora de entornos habitacionales	35-64
XX	04-042	Retama	Infraestructura urbana	Red hidráulica	35-64
XX	04-045	San Lorenzo Acopilco (Pblo)	Infraestructura urbana	Red hidráulica	35-64
XX	04-046	San Mateo Tlaltenango (Pblo)	Obras y servicios	Muros de contención y bardas o rejas perimetrales	35-64
XX	04-047	San Pablo Chimalpa (Pblo)	Infraestructura urbana	Alcantarillado y drenaje	35-64
XX	04-050	Tepetongo	Infraestructura urbana	Pavimentación y reductores de velocidad	35-64
XX	04-051	Xalpa	Infraestructura urbana	Alcantarillado y drenaje	35-64
XX	04-052	Zentlapatl	Infraestructura urbana	Alcantarillado y drenaje	35-64
XX	04-054	1° de Mayo	Infraestructura urbana	Pavimentación y reductores de velocidad	35-64
XX	04-055	Portal del Sol	Infraestructura urbana	Pavimentación y reductores de velocidad	35-64
XX	04-056	Cuajimalpa I	Infraestructura urbana	Pavimentación y reductores de velocidad	35-64
XX	04-057	Cuajimalpa II	Infraestructura urbana	Guarniciones y banquetas	35-64
XX	04-058	San José de los Cedros I	Infraestructura urbana	Red hidráulica	35-64
XX	04-059	San José de los Cedros II	Obras y servicios	Servicios brindados por los órganos político-administrativos	35-64

FUENTE: Elaborado por la DEOEYG con base en *Estadística de resultados de la consulta ciudadana sobre presupuesto participativo 2016* e información recopilada por los órganos desconcentrados del IEDF.

## Densidad de participación por colonia

Distrito	Clave de colonia	Colonia	Superficie (m <sup>2</sup> )	Número de ciudadanas/os en la lista nominal	Densidad (m <sup>2</sup> por ciudadana/o en la lista nominal)	Número de ciudadanas/os participantes	Densidad (m <sup>2</sup> por participante)
XX	04-001	Abdías García Soto	256 183	1 504	170	50	5 124
XX	04-002	Adolfo López Mateos	144 231	1 302	111	60	2 404
XX	04-003	Agua Bendita	570 188	2 275	251	57	10 003
XX	04-004	Ahuatenco	1 193 998	3 045	392	62	19 258
XX	04-005	Amado Nervo	51 586	607	85	37	1 394
XX	04-006	Bosques de las Lomas	1 902 153	6 138	310	61	31 183
XX	04-007	Cacalote	41 391	75	552	8	5 174
XX	04-008	Cola de Pato	780 898	1 211	645	208	3 754
XX	04-011	Cruz Blanca	2 477 047	1 275	1 943	41	60 416
XX	04-012	Corredor Santa Fe	1 760 996	2 008	877	15	117 400
XX	04-014	Ébano (U Hab)	59 698	1 408	42	56	1 066
XX	04-015	El Contadero	3 481 454	4 262	817	25	139 258
XX	04-016	El Molinito	33 431	456	73	10	3 343
XX	04-017	El Molino	215 019	1 130	190	31	6 936
XX	04-018	El Tianguillo	618 985	1 573	394	72	8 597
XX	04-019	El Yaqui	140 262	593	237	48	2 922
XX	04-021	Jardines de La Palma (Huizachito)	310 459	2 251	138	64	4 851
XX	04-022	Jesús del Monte	118 970	1 973	60	110	1 082
XX	04-023	La Pila	1 125 385	2 911	387	236	4 769
XX	04-025	La Venta	3 353 196	360	9 314	23	145 791
XX	04-026	Las Lajas	367 122	1 919	191	120	3 059
XX	04-027	Texcalco	341 344	931	367	137	2 492
XX	04-028	Las Tinajas	717 653	1 721	417	33	21 747
XX	04-030	Loma del Padre	1 567 883	2 823	555	92	17 042
XX	04-031	Lomas de Memetla	512 744	4 379	117	53	9 674
XX	04-032	Lomas de Vista Hermosa	3 543 071	5 554	638	58	61 087
XX	04-033	Lomas del Chamizal	1 157 605	4 611	251	92	12 583
XX	04-034	Manzanastitla	189 881	1 779	107	38	4 997
XX	04-035	Memetla	47 687	896	53	36	1 325
XX	04-036	Navidad (Granjas de Navidad)	452 023	11 569	39	103	4 389
XX	04-038	Palo Alto (Granjas)	676 637	4 062	167	425	1 592
XX	04-042	Retama	32 733	28	1 169	2	16 366
XX	04-045	San Lorenzo Acopilco (Pblo)	2 415 762	6 321	382	155	15 586



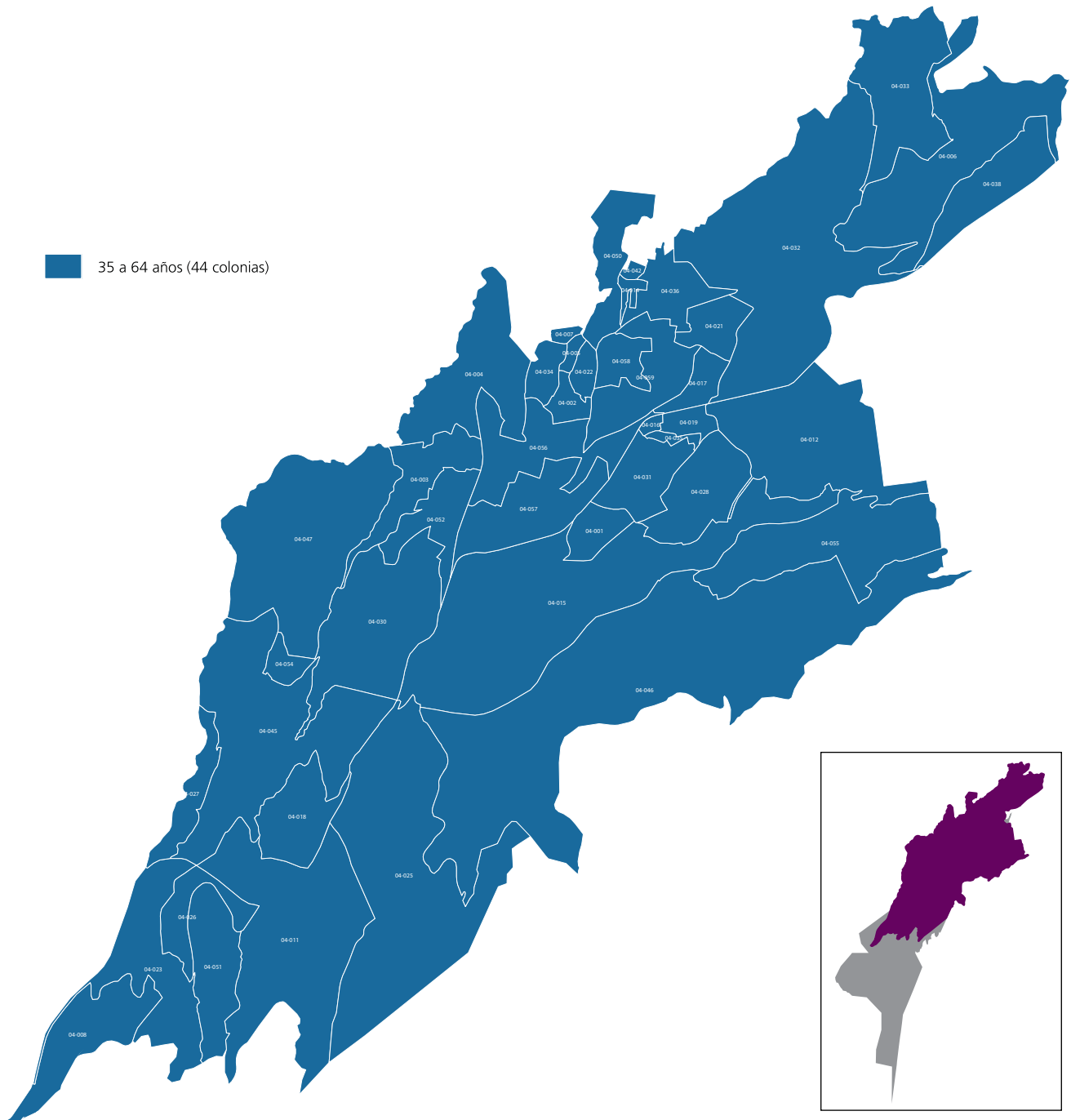
## Densidad de participación por colonia (concluye)

Distrito	Clave de colonia	Colonia	Superficie (m <sup>2</sup> )	Número de ciudadanas/os en la lista nominal	Densidad (m <sup>2</sup> por ciudadana/o en la lista nominal)	Número de ciudadanas/os participantes	Densidad (m <sup>2</sup> por participante)
XX	04-046	San Mateo Tlaltemango (Pblo)	5 989 248	13 422	446	148	40 468
XX	04-047	San Pablo Chimalpa (Pblo)	2 305 597	7 344	314	79	29 185
XX	04-050	Tepetongo	516 289	3 569	145	59	8 751
XX	04-051	Xalpa	693 463	2 125	326	22	31 521
XX	04-052	Zentlapatl	487 976	4 937	99	34	14 352
XX	04-054	1° de Mayo	138 541	289	479	46	3 012
XX	04-055	Portal del Sol	1 450 640	916	1 584	33	43 959
XX	04-056	Cuajimalpa I	890 985	8 220	108	136	6 551
XX	04-057	Cuajimalpa II	842 626	9 095	93	74	11 387
XX	04-058	San José de los Cedros I	255 999	7 367	35	70	3 657
XX	04-059	San José de los Cedros II	672 688	7 401	91	20	33 634

NOTA: Los datos de la lista nominal por colonia representan una estimación que deriva de la lista nominal por sección y la conformación de colonias integradas por secciones completas y secciones parciales, según se define en el Marco Geográfico de Participación Ciudadana 2013.

FUENTE: Elaborado por la DEOYEG con base en datos proporcionados por la DERFE-INE, con fecha de corte al 31 de agosto de 2015, e información de la Consulta Ciudadana sobre Presupuesto Participativo 2016 recopilada por los órganos desconcentrados del IEDF.

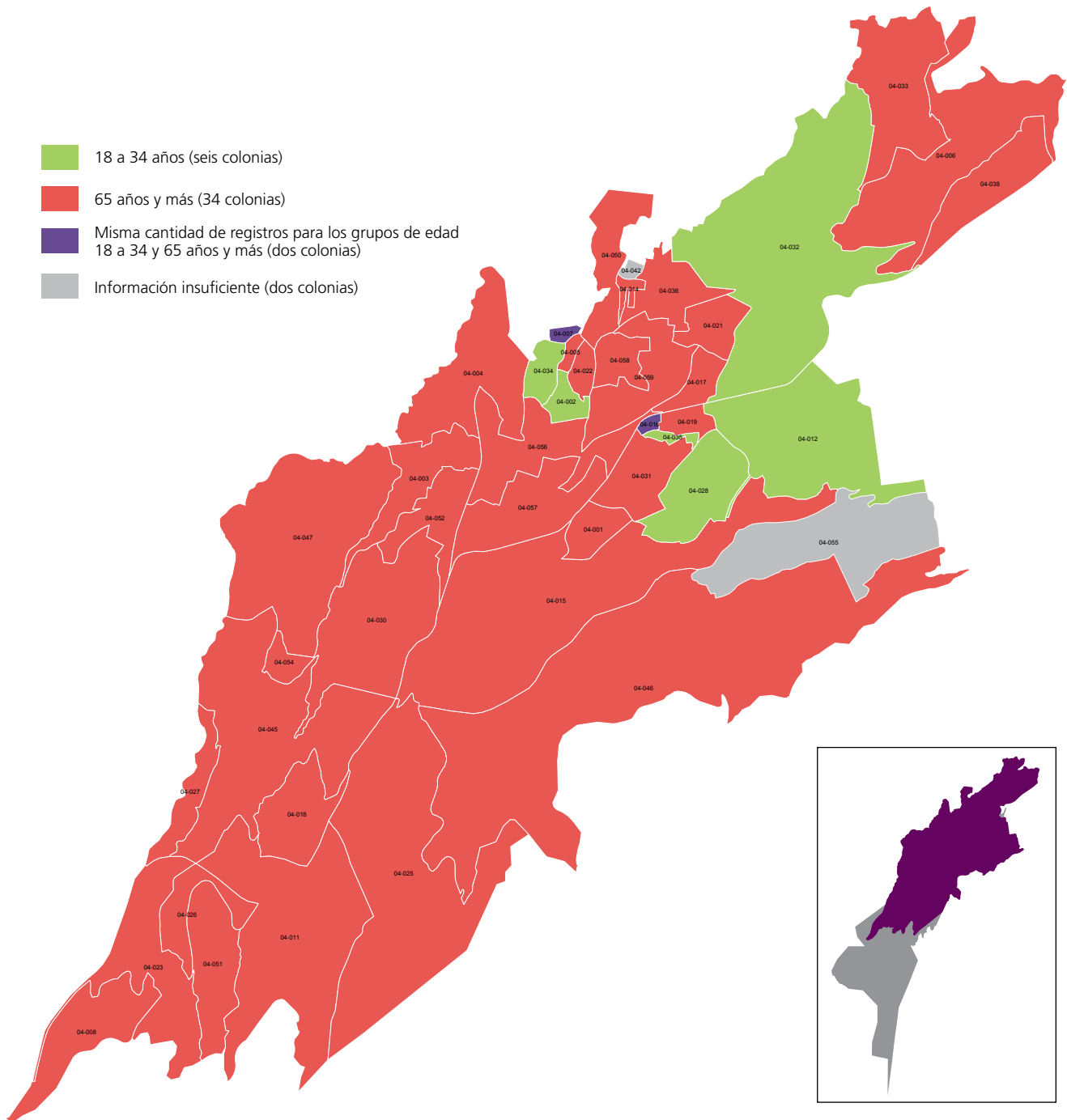
## Grupo de edad predominante por colonia según participación



NOTA: El mapa mayor representa únicamente la zona poblada de la delegación. El más pequeño, la demarcación en su conjunto.

FUENTE: Elaborado por la DEOEG con base en información de la Consulta Ciudadana sobre Presupuesto Participativo 2016 proporcionada por la UTSI y la recopilada por los órganos desconcentrados del IEDF.

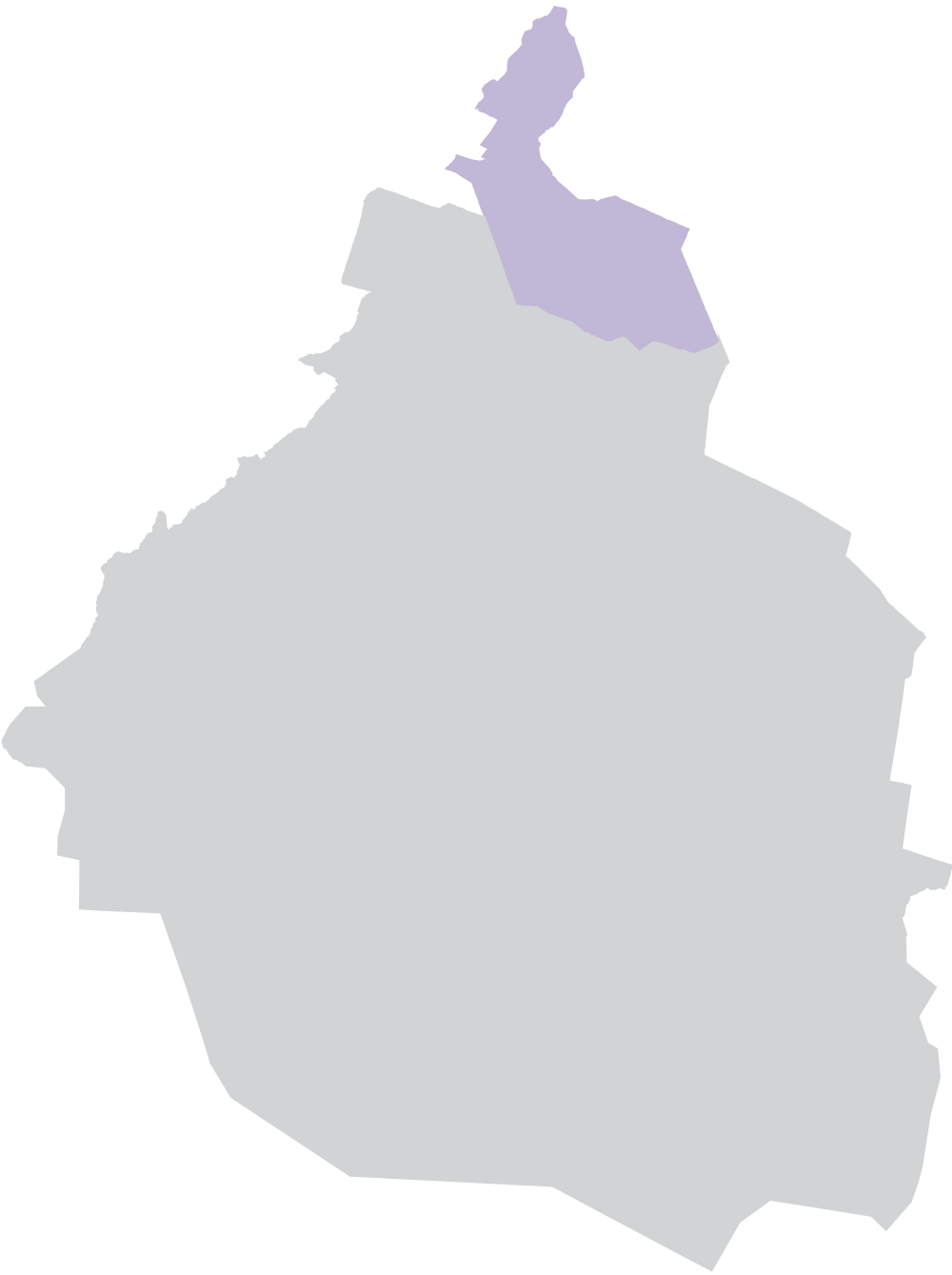
## Grupo de edad con menor participación según colonia



NOTA: El mapa mayor representa únicamente la zona poblada de la delegación. El más pequeño, la demarcación en su conjunto.

FUENTE: Elaborado por la DEOEG con base en información de la Consulta Ciudadana sobre Presupuesto Participativo 2016 proporcionada por la UTSI y la recopilada por los órganos desconcentrados del IEDF.

# 05-Delegación Gustavo A. Madero



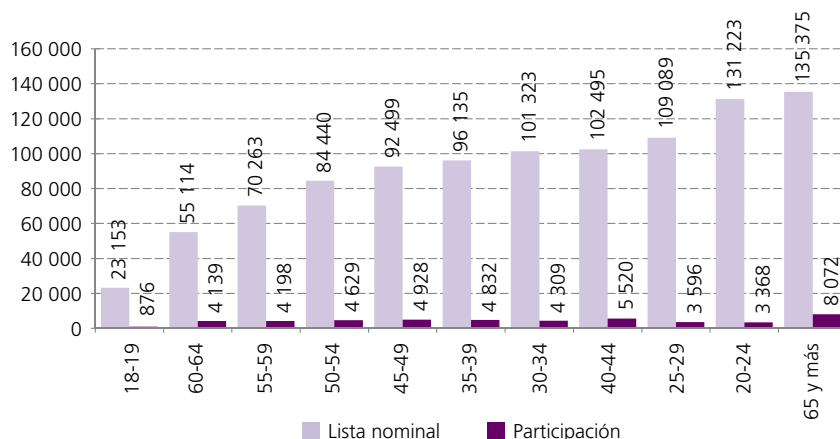
## Participación según sexo y grupo de edad

Grupo de edad	Mujeres		Hombres		Total	
	Lista nominal	Participación	Lista nominal	Participación	Lista nominal	Participación
18-19	11 481	464 4.04%	11 672	412 3.53%	23 153	876 3.78%
20-24	65 666	2 034 3.10%	65 557	1 334 2.03%	131 223	3 368 2.57%
25-29	55 025	2 356 4.28%	54 064	1 240 2.29%	109 089	3 596 3.30%
30-34	51 978	2 994 5.76%	49 345	1 315 2.66%	101 323	4 309 4.25%
35-39	50 267	3 259 6.48%	45 868	1 573 3.43%	96 135	4 832 5.03%
40-44	53 903	3 726 6.91%	48 592	1 794 3.69%	102 495	5 520 5.39%
45-49	49 516	3 188 6.44%	42 983	1 740 4.05%	92 499	4 928 5.33%
50-54	45 388	2 991 6.59%	39 052	1 638 4.19%	84 440	4 629 5.48%
55-59	38 276	2 682 7.01%	31 987	1 516 4.74%	70 263	4 198 5.97%
60-64	30 429	2 600 8.54%	24 685	1 539 6.23%	55 114	4 139 7.51%
65 y más	78 510	4 850 6.18%	56 865	3 222 5.67%	135 375	8 072 5.96%
<b>Total</b>	<b>530 439</b>	<b>31 144</b> <b>5.87%</b>	<b>470 670</b>	<b>17 323</b> <b>3.68%</b>	<b>1 001 109</b>	<b>48 467</b> <b>4.84%</b>

Participación según sexo (porcentajes)



Participación según grupo de edad



### Relación entre participantes

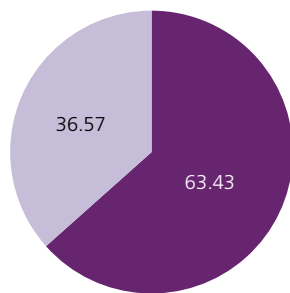
En la delegación Gustavo A. Madero participaron 56 hombres por cada 100 mujeres en la Consulta Ciudadana sobre Presupuesto Participativo 2016.

FUENTE: Elaborados por la DEOEYG con base en la lista nominal proporcionada por la DERFE-INE, con fecha de corte al 31 de agosto de 2015, e información de la Consulta Ciudadana sobre Presupuesto Participativo 2016 recopilada por los órganos desconcentrados del IEDF.

## Participación ciudadana por sexo y grandes grupos de edad según modalidad utilizada

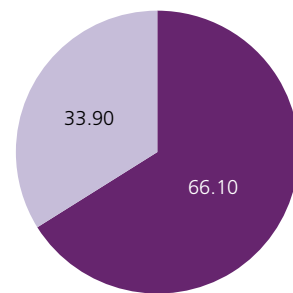
Modalidad	Mujeres				Hombres			
	18-34	35-64	65 y más	Total	18-34	35-64	65 y más	Total
Mesa Receptora de Opinión	4 655	11 893	3 208	19 756	2 542	6 629	2 279	11 450
	59.31%	64.47%	66.14%	63.43%	59.10%	67.64%	70.73%	66.10%
Internet	3 193	6 553	1 642	11 388	1 759	3 171	943	5 873
	40.69%	35.53%	33.86%	36.57%	40.90%	32.36%	29.27%	33.90%
<b>Total</b>	<b>7 848</b>	<b>18 446</b>	<b>4 850</b>	<b>31 144</b>	<b>4 301</b>	<b>9 800</b>	<b>3 222</b>	<b>17 323</b>

Mujeres (porcentajes)



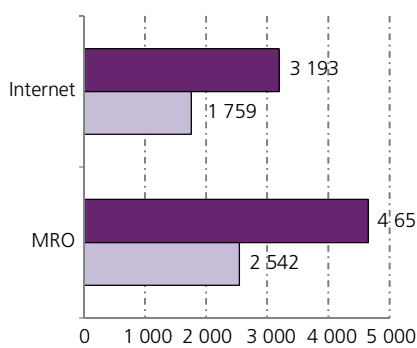
■ Mesa Receptora de Opinión ■ Internet

Hombres (porcentajes)



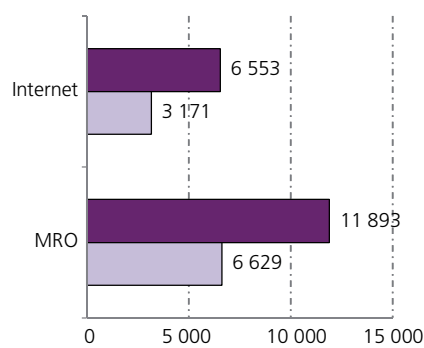
■ Mesa Receptora de Opinión ■ Internet

18-34



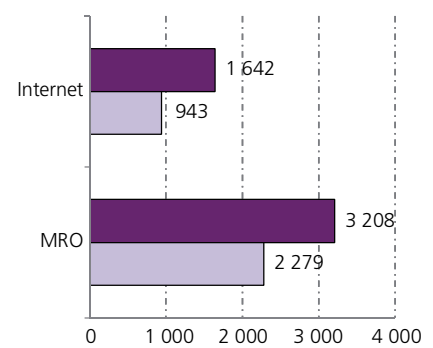
■ Mujeres ■ Hombres

35-64



■ Mujeres ■ Hombres

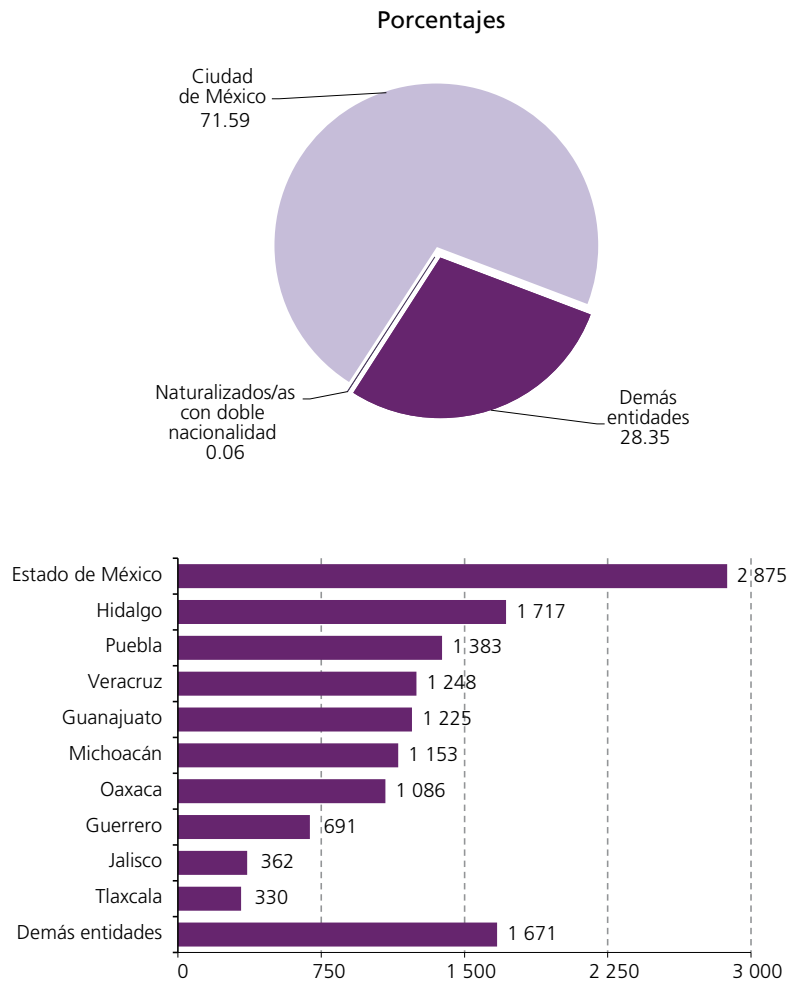
65 y más



■ Mujeres ■ Hombres

FUENTE: Elaborados por la DEOEYG con base en información de la Consulta Ciudadana sobre Presupuesto Participativo 2016 proporcionada por la UTSI y la recopilada por los órganos desconcentrados del IEDF.

## Participación en la delegación según lugar de nacimiento



FUENTE: Elaborados por la DEOEYG con base en información de la Consulta Ciudadana sobre Presupuesto Participativo 2016 proporcionada por la UTSI y la recopilada por los órganos desconcentrados del IEDF.

## Grupo de edad predominante y rubro ganador por colonia

Distrito electoral local	Clave de colonia	Nombre de la colonia	Rubro ganador	Proyecto específico ganador	Grupo de edad predominante por colonia según participación
II	05-001	Acueducto de Guadalupe (Rdcial)	Equipamiento	Construcción o acondicionamiento de instalaciones y/o espacios públicos	35-64
II	05-002	Acueducto de Guadalupe (U Hab)	Obras y servicios	Servicios brindados por los órganos político-administrativos	35-64
I	05-003	Ahuehuetes	Equipamiento	Construcción o acondicionamiento de instalaciones y/o espacios públicos	35-64
I	05-004	Aidé Solís Cárdenas-Matías Romero (U Hab)	Infraestructura urbana	Red hidráulica	35-64
VII	05-005	Aragón Inguarán	Prevención del delito	Cámaras de vigilancia	35-64
VII	05-006	Aragón La Villa (Aragón)	Equipamiento	Construcción o acondicionamiento de instalaciones y/o espacios públicos	35-64
I	05-007	Arboledas de Cuauhtepéc	Equipamiento	Construcción o acondicionamiento de instalaciones y/o espacios públicos	35-64
I	05-008	Arboledas de Cuauhtepéc (Ampl)	Infraestructura urbana	Red hidráulica	35-64
II	05-009	Arroyo Guadalupe (U Hab)	Infraestructura urbana	Pavimentación y reductores de velocidad	35-64
VII	05-010	Belisario Domínguez	Infraestructura urbana	Guarniciones y banquetas	35-64
II	05-011	Benito Juárez	Equipamiento	Construcción o acondicionamiento de instalaciones y/o espacios públicos	35-64
II	05-012	Benito Juárez (Ampl)	Infraestructura urbana	Guarniciones y banquetas	35-64
VII	05-013	Bondojito	Infraestructura urbana	Guarniciones y banquetas	35-64
VI	05-014	CTM Aragón (U)	Infraestructura urbana	Red hidráulica	35-64
VI	05-015	CTM Aragón Ampliación (U)	Infraestructura urbana	Guarniciones y banquetas	35-64
VI	05-016	Camino a San Juan de Aragón (Pblo)	Prevención del delito	Cámaras de vigilancia	35-64
VII	05-018	Capultitlán	Infraestructura urbana	Guarniciones y banquetas	35-64
I	05-020	Castillo Chico	Equipamiento	Construcción o acondicionamiento de instalaciones y/o espacios públicos	35-64
II	05-021	Castillo Grande	Prevención del delito	Cámaras de vigilancia	35-64
II	05-022	Castillo Grande (Ampl)	Obras y servicios	Muros de contención y bardas o rejas perimetrales	35-64
VII	05-023	Cerro Prieto	Infraestructura urbana	Guarniciones y banquetas	35-64
II	05-025	Churubusco Tepeyac	Infraestructura urbana	Red hidráulica	35-64
I	05-026	Cocoyotes	Equipamiento	Construcción o acondicionamiento de instalaciones y/o espacios públicos	35-64
I	05-027	Cocoyotes (Ampl)	Equipamiento	Construcción o acondicionamiento de instalaciones y/o espacios públicos	35-64



## Grupo de edad predominante y rubro ganador por colonia (*continúa*)

Distrito electoral local	Clave de colonia	Nombre de la colonia	Rubro ganador	Proyecto específico ganador	Grupo de edad predominante por colonia según participación
I	05-028	Compositores Mexicanos	Obras y servicios	Servicios brindados por los órganos político-administrativos	35-64
IV	05-029	Constitución de la República	Equipamiento	Construcción o acondicionamiento de instalaciones y/o espacios públicos	35-64
I	05-030	Cooperativa Luis Enrique Rodríguez Orozco	Equipamiento	Construcción o acondicionamiento de instalaciones y/o espacios públicos	35-64
IV	05-031	CTM Atzacocalco (U Hab)	Equipamiento	Construcción o acondicionamiento de instalaciones y/o espacios públicos	35-64
IV	05-032	CTM El Risco (U Hab)	Equipamiento	Construcción o acondicionamiento de instalaciones y/o espacios públicos	35-64
I	05-033	Cuauhtepc de Madero	Equipamiento	Construcción o acondicionamiento de instalaciones y/o espacios públicos	35-64
I	05-034	Cuauhtepc El Alto (Pblo)	Equipamiento	Construcción o acondicionamiento de instalaciones y/o espacios públicos	35-64
VI	05-035	Cuchilla del Tesoro	Infraestructura urbana	Pavimentación y reductores de velocidad	35-64
VII	05-036	Cuchilla La Joya	Infraestructura urbana	Alcantarillado y drenaje	35-64
VII	05-037	Defensores de la República	Infraestructura urbana	Guarniciones y banquetas	35-64
I	05-038	Del Bosque	Prevención del delito	Alarmas vecinales	35-64
IV	05-039	Del Obrero	Infraestructura urbana	Red hidráulica	35-64
VII	05-040	DM Nacional	Infraestructura urbana	Red hidráulica	35-64
IV	05-041	Eduardo Molina I (U Hab)	Obras y servicios	Mejora de entornos habitacionales	35-64
IV	05-042	Eduardo Molina II (U Hab)	Obras y servicios	Mejora de entornos habitacionales	35-64
VI	05-043	Ejidos San Juan de Aragón 1a Sección (U Hab)	Equipamiento	Construcción o acondicionamiento de instalaciones y/o espacios públicos	35-64
VI	05-044	Ejidos San Juan de Aragón 2a Sección (U Hab)	Obras y servicios	Mejora de entornos habitacionales	35-64
II	05-045	El Arbolillo	Infraestructura urbana	Escalinatas	35-64
II	05-046	El Arbolillo 1 (U Hab)	Prevención del delito	Módulos de seguridad	35-64
I	05-047	El Arbolillo 2 (U Hab)	Infraestructura urbana	Red hidráulica	35-64
I	05-048	El Arbolillo 3 (U Hab)	Obras y servicios	Mejora de entornos habitacionales	35-64
I	05-049	El Carmen	Infraestructura urbana	Red hidráulica	35-64
IV	05-050	El Coyol (U Hab)	Infraestructura urbana	Pavimentación y reductores de velocidad	35-64
VI	05-051	El Olivo	Prevención del delito	Vehículos para patrullaje	35-64
VII	05-052	Emiliano Zapata	Infraestructura urbana	Guarniciones y banquetas	35-64

Grupo de edad predominante y rubro ganador por colonia (*continúa*)

Distrito electoral local	Clave de colonia	Nombre de la colonia	Rubro ganador	Proyecto específico ganador	Grupo de edad predominante por colonia según participación
VII	05-053	Emiliano Zapata (Ampl)	Equipamiento	Construcción o acondicionamiento de instalaciones y/o espacios públicos	35-64
IV	05-054	Estanzuela	Equipamiento	Construcción o acondicionamiento de instalaciones y/o espacios públicos	35-64
VII	05-055	Estrella	Equipamiento	Construcción o acondicionamiento de instalaciones y/o espacios públicos	35-64
VII	05-056	Ex-Escuela de Tiro	Infraestructura urbana	Guarniciones y banquetas	35-64
VI	05-057	FOVISSSTE Aragón (U Hab)	Infraestructura urbana	Red hidráulica	35-64
VII	05-058	Faja de Oro	Equipamiento	Construcción o acondicionamiento de instalaciones y/o espacios públicos	35-64
VII	05-059	Fernando Casas Alemán	Infraestructura urbana	Alcantarillado y drenaje	35-64
IV	05-060	Ferrocarrilera Insurgentes	Infraestructura urbana	Pavimentación y reductores de velocidad	35-64
VI	05-061	FOVISSSTE Cuchilla (U Hab)	Obras y servicios	Mejora de entornos habitacionales	35-64
VI	05-062	FOVISSSTE Río de Guadalupe (U Hab)	Obras y servicios	Mejora de entornos habitacionales	35-64
IV	05-063	Gabriel Hernández	Infraestructura urbana	Guarniciones y banquetas	35-64
I	05-065	General Felipe Berriozábal	Infraestructura urbana	Alcantarillado y drenaje	35-64
VII	05-066	Gertrudis Sánchez 1a Sección	Infraestructura urbana	Guarniciones y banquetas	35-64
VII	05-067	Gertrudis Sánchez 2a Sección	Equipamiento	Construcción o acondicionamiento de instalaciones y/o espacios públicos	35-64
VII	05-068	Gertrudis Sánchez 3a Sección	Infraestructura urbana	Guarniciones y banquetas	35-64
I	05-069	Graciano Sánchez	Prevención del delito	Alarmas vecinales	35-64
VII	05-070	Granjas Modernas-San Juan de Aragón (Ampl)	Obras y servicios	Servicios brindados por los órganos político-administrativos	35-64
VII	05-071	Guadalupe Insurgentes	Infraestructura urbana	Guarniciones y banquetas	35-64
II	05-072	Guadalupe Proletaria	Infraestructura urbana	Guarniciones y banquetas	35-64
II	05-073	Guadalupe Proletaria (Ampl)	Infraestructura urbana	Pavimentación y reductores de velocidad	35-64
VII	05-074	Guadalupe Tepeyac	Equipamiento	Construcción o acondicionamiento de instalaciones y/o espacios públicos	35-64
I	05-075	Guadalupe Victoria	Infraestructura urbana	Pavimentación y reductores de velocidad	35-64
VII	05-076	Guadalupe Victoria II	Infraestructura urbana	Guarniciones y banquetas	35-64
VII	05-077	Héroe de Nacozari	Prevención del delito	Cámaras de vigilancia	35-64
VI	05-078	Héroes de Chapultepec	Infraestructura urbana	Red hidráulica	35-64
VI	05-079	Hornos de Aragón (U Hab)	Obras y servicios	Mejora de entornos habitacionales	35-64

## Grupo de edad predominante y rubro ganador por colonia (*continúa*)

Distrito electoral local	Clave de colonia	Nombre de la colonia	Rubro ganador	Proyecto específico ganador	Grupo de edad predominante por colonia según participación
VI	05-080	INDECO (U Hab)	Equipamiento	Construcción o acondicionamiento de instalaciones y/o espacios públicos	35-64
II	05-082	INFONAVIT (U Hab)	Equipamiento	Construcción o acondicionamiento de instalaciones y/o espacios públicos	35-64
VI	05-083	INFONAVIT Camino San Juan de Aragón (U Hab)	Obras y servicios	Mejora de entornos habitacionales	35-64
VI	05-084	INFONAVIT Loreto Fabela (U Hab)	Obras y servicios	Mejora de entornos habitacionales	35-64 / 65 y más
I	05-085	Jaime S. Emiliano G.	Infraestructura urbana	Red hidráulica	35-64
II	05-086	Jorge Negrete	Obras y servicios	Muros de contención y bardas o rejas perimetrales	35-64
IV	05-088	José María Morelos y Pavón I (U Hab)	Obras y servicios	Mejora de entornos habitacionales	35-64
IV	05-089	José María Morelos y Pavón II (U Hab)	Obras y servicios	Mejora de entornos habitacionales	35-64
II	05-090	Juan de Dios Bátiz (U Hab)	Obras y servicios	Mejora de entornos habitacionales	35-64
IV	05-091	Juan González Romero	Obras y servicios	Servicios brindados por los órganos político-administrativos	35-64
I	05-092	Juventino Rosas	Infraestructura urbana	Red hidráulica	35-64
II	05-093	La Candelaria Ticomán (Barr)	Infraestructura urbana	Red hidráulica	35-64
I	05-094	La Casilda	Infraestructura urbana	Pavimentación y reductores de velocidad	35-64
IV	05-095	La Cruz (Barr)	Infraestructura urbana	Escalinatas	35-64
VI	05-096	La Esmeralda I	Obras y servicios	Mejora de entornos habitacionales	35-64
VI	05-097	La Esmeralda (U Hab)	Obras y servicios	Mejora de entornos habitacionales	35-64
I	05-098	La Forestal	Infraestructura urbana	Guarniciones y banquetas	35-64
I	05-099	La Forestal 1	Prevención del delito	Cámaras de vigilancia	35-64
I	05-100	La Forestal 2	Infraestructura urbana	Guarniciones y banquetas	35-64
I	05-101	La Forestal 3	Infraestructura urbana	Red hidráulica	35-64
VII	05-102	La Joya	Infraestructura urbana	Guarniciones y banquetas	35-64
VII	05-103	La Joyita	Infraestructura urbana	Pavimentación y reductores de velocidad	35-64
II	05-104	La Laguna Ticomán (Barr)	Infraestructura urbana	Red hidráulica	35-64
VII	05-105	La Malinche	Equipamiento	Construcción o acondicionamiento de instalaciones y/o espacios públicos	35-64
II	05-106	La Pastora	Equipamiento	Construcción o acondicionamiento de instalaciones y/o espacios públicos	35-64
II	05-107	La Patera-Condomódulos (U Hab)	Obras y servicios	Mejora de entornos habitacionales	35-64

Grupo de edad predominante y rubro ganador por colonia (*continúa*)

Distrito electoral local	Clave de colonia	Nombre de la colonia	Rubro ganador	Proyecto específico ganador	Grupo de edad predominante por colonia según participación
VI	05-108	La Pradera	Equipamiento	Construcción o acondicionamiento de instalaciones y/o espacios públicos	35-64
VI	05-109	La Pradera I (U Hab)	Infraestructura urbana	Pavimentación y reductores de velocidad	35-64
VI	05-110	La Pradera II (U Hab)	Equipamiento	Construcción o acondicionamiento de instalaciones y/o espacios públicos	35-64
II	05-111	La Purísima Ticomán (Barr)	Infraestructura urbana	Guarniciones y banquetas	35-64
II	05-113	Lindavista Vallejo (U Hab)	Equipamiento	Construcción o acondicionamiento de instalaciones y/o espacios públicos	35-64
I	05-114	Loma de La Palma	Infraestructura urbana	Red hidráulica	35-64
I	05-115	Lomas de Cuauhtepc	Infraestructura urbana	Escalinatas	35-64
II	05-116	Lomas de San Juan Ixhuatpec (2a Sección)	Infraestructura urbana	Escalinatas	35-64
VI	05-117	Los Olivos (U Hab)	Infraestructura urbana	Red hidráulica	35-64
I	05-118	Luis Donald Colosio	Equipamiento	Construcción o acondicionamiento de instalaciones y/o espacios públicos	35-64
VII	05-119	Magdalena de las Salinas	Obras y servicios	Servicios brindados por los órganos político-administrativos	35-64
I	05-120	Malacates	Equipamiento	Construcción o acondicionamiento de instalaciones y/o espacios públicos	35-64
I	05-121	Malacates (Ampl)	Obras y servicios	Sampeado de barranca	35-64
VI	05-122	Malvinas Mexicanas	Equipamiento	Construcción o acondicionamiento de instalaciones y/o espacios públicos	35-64
VII	05-124	Mártires de Río Blanco	Infraestructura urbana	Guarniciones y banquetas	35-64
VII	05-125	Mártires de Río Blanco (Ampl)	Infraestructura urbana	Alcantarillado y drenaje	35-64
VII	05-126	Maximino Ávila Camacho	Infraestructura urbana	Pavimentación y reductores de velocidad	35-64
VI	05-127	Narciso Bassols (U Hab)	Infraestructura urbana	Red hidráulica	35-64
II	05-129	Nueva Industrial Vallejo (Frac)	Infraestructura urbana	Pavimentación y reductores de velocidad	35-64
VII	05-130	Nueva Tenochtitlán	Obras y servicios	Servicios brindados por los órganos político-administrativos	35-64
VII	05-131	Nueva Vallejo	Infraestructura urbana	Guarniciones y banquetas	35-64
I	05-132	Palmatitla	Infraestructura urbana	Infraestructura para discapacitados	35-64
VII	05-133	Panamericana	Infraestructura urbana	Guarniciones y banquetas	35-64
VII	05-134	Panamericana (Ampl)	Infraestructura urbana	Red hidráulica	35-64
I	05-135	Parque Metropolitano	Infraestructura urbana	Red hidráulica	35-64

## Grupo de edad predominante y rubro ganador por colonia (*continúa*)

Distrito electoral local	Clave de colonia	Nombre de la colonia	Rubro ganador	Proyecto específico ganador	Grupo de edad predominante por colonia según participación
II	05-136	PEMEX Lindavista (U Hab)	Equipamiento	Construcción o acondicionamiento de instalaciones y/o espacios públicos	35-64
II	05-137	Planetario Lindavista	Obras y servicios	Servicios brindados por los órganos político-administrativos	65 y más
IV	05-138	Plaza Oriente (Rdcial)	Prevención del delito	Cámaras de vigilancia	35-64
I	05-139	Prados de Cuauhtepc	Prevención del delito	Cámaras de vigilancia	35-64
II	05-141	Progreso Nacional (Ampl)	Infraestructura urbana	Guarniciones y banquetas	35-64
VI	05-143	Providencia (Ampl)	Infraestructura urbana	Guarniciones y banquetas	35-64
I	05-144	Quetzalcóatl 3	Obras y servicios	Muros de contención y bardas o rejas perimetrales	35-64
II	05-145	Residencial La Escalera (Fracc)	Obras y servicios	Mejora de entornos habitacionales	35-64
II	05-146	Residencial Zacatenco	Equipamiento	Construcción o acondicionamiento de instalaciones y/o espacios públicos	35-64
II	05-147	Revolución IMSS (U Hab)	Equipamiento	Construcción o acondicionamiento de instalaciones y/o espacios públicos	35-64
IV	05-148	Rosas del Tepeyac	Infraestructura urbana	Escalinatas	35-64
IV	05-149	Salvador Díaz Mirón	Infraestructura urbana	Alcantarillado y drenaje	35-64
I	05-150	San Antonio	Infraestructura urbana	Guarniciones y banquetas	35-64
II	05-151	San Bartolo Atepehuacan (Pblo)	Equipamiento	Construcción o acondicionamiento de instalaciones y/o espacios públicos	35-64
II	05-153	San José de La Escalera	Infraestructura urbana	Guarniciones y banquetas	35-64
II	05-154	San José Ticomán	Equipamiento	Construcción o acondicionamiento de instalaciones y/o espacios públicos	35-64
VI	05-156	San Juan de Aragón (Pblo)	Equipamiento	Construcción o acondicionamiento de instalaciones y/o espacios públicos	35-64
VI	05-159	San Juan de Aragón 3a Sección (U Hab)	Equipamiento	Construcción o acondicionamiento de instalaciones y/o espacios públicos	35-64
VI	05-161	San Juan de Aragón 6a Sección (U Hab)	Obras y servicios	Servicios brindados por los órganos político-administrativos	35-64
IV	05-163	San Juan III (U Hab)	Infraestructura urbana	Red hidráulica	35-64
II	05-164	San Juan y Guadalupe Ticomán (Barr)	Equipamiento	Construcción o acondicionamiento de instalaciones y/o espacios públicos	35-64
I	05-165	San Miguel Cuauhtepc	Equipamiento	Construcción o acondicionamiento de instalaciones y/o espacios públicos	35-64
VI	05-166	San Miguel-La Escalera (Barr)	Infraestructura urbana	Pavimentación y reductores de velocidad	35-64

Grupo de edad predominante y rubro ganador por colonia (*continúa*)

Distrito electoral local	Clave de colonia	Nombre de la colonia	Rubro ganador	Proyecto específico ganador	Grupo de edad predominante por colonia según participación
VII	05-167	San Pedro El Chico	Obras y servicios	Servicios brindados por los órganos político-administrativos	35-64
II	05-168	San Pedro Zacatenco (Pblo)	Infraestructura urbana	Infraestructura para discapacitados	35-64
II	05-169	San Rafael Ticomán (Barr)	Infraestructura urbana	Escalinatas	35-64
IV	05-170	Santa Isabel Tola (Pblo)	Equipamiento	Construcción o acondicionamiento de instalaciones y/o espacios públicos	35-64
II	05-171	Santa Rosa	Infraestructura urbana	Guarniciones y banquetas	35-64
II	05-172	Santiago Atepetlac	Infraestructura urbana	Red hidráulica	35-64
II	05-173	Santiago Atepetlac (La Selvita) (U Hab)	Infraestructura urbana	Red hidráulica	35-64
IV	05-174	Santiago Atzacualco (Pblo)	Infraestructura urbana	Red hidráulica	35-64
II	05-175	SCT (U Hab)	Equipamiento	Construcción o acondicionamiento de instalaciones y/o espacios públicos	35-64
II	05-176	Siete Maravillas	Equipamiento	Construcción o acondicionamiento de instalaciones y/o espacios públicos	35-64
II	05-177	Solidaridad Nacional	Prevención del delito	Cámaras de vigilancia	35-64
II	05-178	SUTIC Vallejo (U Hab)	Obras y servicios	Muros de contención y bardas o rejas perimetrales	35-64
VII	05-179	Tablas de San Agustín	Infraestructura urbana	Guarniciones y banquetas	35-64
I	05-180	Tepetatal	Infraestructura urbana	Red hidráulica	35-64
VII	05-181	Tepeyac Insurgentes	Infraestructura urbana	Guarniciones y banquetas	35-64
I	05-182	Tlacaélel	Equipamiento	Construcción o acondicionamiento de instalaciones y/o espacios públicos	35-64
VII	05-183	Tlacamaca	Infraestructura urbana	Guarniciones y banquetas	35-64
I	05-184	Tlalpexco	Infraestructura urbana	Escalinatas	35-64
IV	05-185	Torres de Quiroga (U Hab)	Obras y servicios	Pasamanos, barandales y protecciones de herrería (instalación y rehabilitación)	35-64
IV	05-186	Torres de San Juan (U Hab)	Infraestructura urbana	Red hidráulica	35-64
IV	05-187	Torres de San Juan 1B (U Hab)	Infraestructura urbana	Pavimentación y reductores de velocidad	35-64
II	05-188	Torres Lindavista (Fracc)	Obras y servicios	Mejora de entornos habitacionales	35-64
VII	05-189	Tres Estrellas	Obras y servicios	Servicios brindado por los órganos político-administrativos	35-64
IV	05-190	Triunfo de la República	Infraestructura urbana	Escalinatas	35-64
I	05-192	Valle de Madero	Infraestructura urbana	Guarniciones y banquetas	35-64
II	05-193	Valle del Tepeyac	Equipamiento	Construcción o acondicionamiento de instalaciones y/o espacios públicos	35-64
VII	05-195	Vallejo Poniente	Infraestructura urbana	Red hidráulica	35-64

## Grupo de edad predominante y rubro ganador por colonia (*continúa*)

Distrito electoral local	Clave de colonia	Nombre de la colonia	Rubro ganador	Proyecto específico ganador	Grupo de edad predominante por colonia según participación
IV	05-196	Vasco de Quiroga	Infraestructura urbana	Guarniciones y banquetas	35-64
I	05-197	Verónica Castro	Infraestructura urbana	Pavimentación y reductores de velocidad	35-64
VI	05-198	Villa de Aragón (Frac)	Prevención del delito	Cámaras de vigilancia	35-64
VII	05-199	Villa Gustavo A. Madero	Equipamiento	Construcción o acondicionamiento de instalaciones y/o espacios públicos	35-64
IV	05-200	Villa Hermosa	Infraestructura urbana	Pavimentación y reductores de velocidad	35-64
I	05-202	Vista Hermosa	Infraestructura urbana	Guarniciones y banquetas	35-64
I	05-205	Zona Escolar Oriente	Infraestructura urbana	Alcantarillado y drenaje	35-64
IV	05-206	15 de Agosto	Infraestructura urbana	Guarniciones y banquetas	35-64
IV	05-208	25 de Julio	Infraestructura urbana	Guarniciones y banquetas	35-64
IV	05-210	51 Legislatura	Prevención del delito	Cámaras de vigilancia	35-64
I	05-211	6 de Junio	Equipamiento	Construcción o acondicionamiento de instalaciones y/o espacios públicos	35-64
VII	05-212	7 de Noviembre	Equipamiento	Construcción o acondicionamiento de instalaciones y/o espacios públicos	35-64
VI	05-213	Villa de Aragón	Prevención del delito	Alarmas vecinales	35-64
II	05-214	Joyas Vallejo (U Hab)	Obras y servicios	Servicios brindados por los órganos político-administrativos	35-64
VI	05-215	Campestre Aragón I	Obras y servicios	Servicios brindados por los órganos político-administrativos	35-64
VI	05-216	Campestre Aragón II	Obras y servicios	Servicios brindados por los órganos político-administrativos	35-64
VI	05-217	Casas Alemán (Ampl) I	Infraestructura urbana	Guarniciones y banquetas	35-64
VI	05-218	Casas Alemán (Ampl) II	Infraestructura urbana	Guarniciones y banquetas	35-64
I	05-219	Chalma de Guadalupe I	Infraestructura urbana	Escalinatas	35-64
I	05-220	Chalma de Guadalupe II	Infraestructura urbana	Red hidráulica	35-64
IV	05-221	Gabriel Hernández (Ampl) I	Infraestructura urbana	Guarniciones y banquetas	35-64
IV	05-222	Gabriel Hernández (Ampl) II	Equipamiento Infraestructura urbana	Construcción o acondicionamiento de instalaciones y/o espacios públicos	35-64
VII	05-223	Industrial I	Infraestructura urbana	Pavimentación y reductores de velocidad	35-64
VII	05-224	Industrial II	Infraestructura urbana	Guarniciones y banquetas	35-64
II	05-225	Lindavista I	Prevención del delito	Cámaras de vigilancia	35-64
II	05-226	Lindavista II	Infraestructura urbana	Guarniciones y banquetas	35-64
IV	05-227	Martín Carrera I	Infraestructura urbana	Guarniciones y banquetas	35-64
IV	05-228	Martín Carrera II	Infraestructura urbana	Guarniciones y banquetas	35-64
IV	05-229	Nueva Atzacolco I	Infraestructura urbana	Guarniciones y banquetas	35-64

## Grupo de edad predominante y rubro ganador por colonia (*concluye*)

Distrito electoral local	Clave de colonia	Nombre de la colonia	Rubro ganador	Proyecto específico ganador	Grupo de edad predominante por colonia según participación
IV	05-230	Nueva Atzacolco II	Equipamiento	Construcción o acondicionamiento de instalaciones y/o espacios públicos	35-64
IV	05-231	Nueva Atzacolco III	Prevención del delito	Módulos de seguridad	35-64
II	05-232	Progreso Nacional I	Infraestructura urbana	Guarniciones y banquetas	35-64
II	05-233	Progreso Nacional II	Equipamiento	Construcción o acondicionamiento de instalaciones y/o espacios públicos	35-64
VI	05-234	Providencia I	Infraestructura urbana	Guarniciones y banquetas	35-64
VI	05-235	Providencia II	Infraestructura urbana	Guarniciones y banquetas	35-64
VI	05-236	Providencia III	Infraestructura urbana	Guarniciones y banquetas	35-64
IV	05-237	San Felipe de Jesús I	Infraestructura urbana	Guarniciones y banquetas	35-64
IV	05-238	San Felipe de Jesús II	Infraestructura urbana	Red hidráulica	35-64
IV	05-239	San Felipe de Jesús III	Obras y servicios	Servicios brindados por los órganos político-administrativos	35-64
IV	05-240	San Felipe de Jesús IV	Infraestructura urbana	Red hidráulica	35-64
VI	05-241	San Juan de Aragón 1a Sección (U Hab) I	Obras y servicios	Pasamanos, barandales y protecciones de herrería (instalación y rehabilitación)	35-64
VI	05-242	San Juan de Aragón 1a Sección (U Hab) II	Obras y servicios	Servicios brindados por los órganos político-administrativos	35-64
VI	05-243	San Juan de Aragón 2a Sección (U Hab) I	Equipamiento	Construcción o acondicionamiento de instalaciones y/o espacios públicos	35-64
VI	05-244	San Juan de Aragón 2a Sección (U Hab) II	Equipamiento	Construcción o acondicionamiento de instalaciones y/o espacios públicos	35-64
VI	05-245	San Juan de Aragón 4a y 5a Sección (U Hab) I	Prevención del delito	Cámaras de vigilancia	35-64
VI	05-246	San Juan de Aragón 4a y 5a Sección (U Hab) II	Obras y servicios	Servicios brindados por los órganos político-administrativos	35-64
VI	05-247	San Juan de Aragón 7a Secc (U Hab) I	Equipamiento	Construcción o acondicionamiento de instalaciones y/o espacios públicos	35-64
VI	05-248	San Juan de Aragón 7a Secc (U Hab) II	Obras y servicios	Servicios brindados por los órganos político-administrativos	35-64
VII	05-249	Vallejo I	Infraestructura urbana	Guarniciones y banquetas	35-64
VII	05-250	Vallejo II	Infraestructura urbana	Guarniciones y banquetas	35-64
I	05-251	Zona Escolar I	Prevención del delito	Alarmas vecinales	35-64
I	05-252	Zona Escolar II	Infraestructura urbana	Guarniciones y banquetas	35-64
VI	05-253	La Esmeralda II	Infraestructura urbana	Red hidráulica	35-64
VI	05-254	La Esmeralda III	Obras y servicios	Mejora de entornos habitacionales	35-64

FUENTE: Elaborado por la DEOEYG con base en *Estadística de resultados de la consulta ciudadana sobre presupuesto participativo 2016* e información recopilada por los órganos desconcentrados del IEDF.



## Densidad de participación por colonia

Distrito	Clave de colonia	Colonia	Superficie (m <sup>2</sup> )	Número de ciudadanas/os en la lista nominal	Densidad (m <sup>2</sup> por ciudadana/o en la lista nominal)	Número de ciudadanas/os participantes	Densidad (m <sup>2</sup> por participante)
II	05-001	Acueducto de Guadalupe (Rdcial)	518 682	5 097	102	113	4 590
II	05-002	Acueducto de Guadalupe (U Hab)	420 549	9 173	46	268	1 569
I	05-003	Ahuehuetes	165 385	2 901	57	179	924
I	05-004	Aidéé Solís Cárdenas-Matías Romero (U Hab)	87 935	1 621	54	71	1 239
VII	05-005	Aragón Inguarán	172 967	3 133	55	167	1 036
VII	05-006	Aragón La Villa (Aragón)	442 230	3 869	114	178	2 484
I	05-007	Arboledas de Cuauatepec	1 433 105	5 430	264	360	3 981
I	05-008	Arboledas de Cuauatepec (Ampl)	657 155	1 054	623	145	4 532
II	05-009	Arroyo Guadalupe (U Hab)	43 662	1 164	38	162	270
VII	05-010	Belisario Domínguez	60 795	1 329	46	213	285
II	05-011	Benito Juárez	285 436	5 577	51	454	629
II	05-012	Benito Juárez (Ampl)	413 530	2 416	171	33	12 531
VII	05-013	Bondoquito	470 615	2 050	230	72	6 536
VI	05-014	CTM Aragón (U)	287 550	5 937	48	350	822
VI	05-015	CTM Aragón Ampliación (U)	42 488	415	102	35	1 214
VI	05-016	Camino a San Juan de Aragón (Pblo)	255 556	3 138	81	508	503
VII	05-018	Capultitlán	269 336	2 764	97	436	618
I	05-020	Castillo Chico	159 428	3 389	47	95	1 678
II	05-021	Castillo Grande	139 700	3 154	44	416	336
II	05-022	Castillo Grande (Ampl)	174 471	1 400	125	98	1 780
VII	05-023	Cerro Prieto	146 199	3 936	37	193	758
II	05-025	Churubusco Tepeyac	108 565	1 588	68	9	12 063
I	05-026	Cocoyotes	175 156	3 649	48	226	775
I	05-027	Cocoyotes (Ampl)	47 602	969	49	178	267
I	05-028	Compositores Mexicanos	691 411	8 550	81	700	988
IV	05-029	Constitución de la República	549 617	9 734	56	546	1 007
I	05-030	Cooperativa Luis Enrique Rodríguez Orozco	1 070	58	18	32	33

## Densidad de participación por colonia (continúa)

Distrito	Clave de colonia	Colonia	Superficie (m <sup>2</sup> )	Número de ciudadanas/os en la lista nominal	Densidad (m <sup>2</sup> por ciudadana/o en la lista nominal)	Número de ciudadanas/os participantes	Densidad (m <sup>2</sup> por participante)
IV	05-031	CTM Atzacualco (U Hab)	438 543	8 241	53	352	1 246
IV	05-032	CTM El Risco (U Hab)	420 363	8 581	49	240	1 752
I	05-033	Cuautepec de Madero	478 077	7 209	66	119	4 017
I	05-034	Cuautepec El Alto (Pblo)	386 296	4 358	89	232	1 665
VI	05-035	Cuchilla del Tesoro	561 339	10 472	54	654	858
VII	05-036	Cuchilla La Joya	104 305	2 508	42	110	948
VII	05-037	Defensores de la República	253 763	3 796	67	96	2 643
I	05-038	Del Bosque	205 910	4 326	48	31	6 642
IV	05-039	Del Obrero	160 439	4 021	40	266	603
VII	05-040	DM Nacional	389 149	3 330	117	140	2 780
IV	05-041	Eduardo Molina I (U Hab)	68 019	1 327	51	171	398
IV	05-042	Eduardo Molina II (U Hab)	10 027	306	33	45	223
VI	05-043	Ejidos San Juan de Aragón 1a Sección (U Hab)	224 837	2 678	84	280	803
VI	05-044	Ejidos San Juan de Aragón 2a Sección (U Hab)	167 092	853	196	147	1 137
II	05-045	El Arbolillo	31 235	925	34	177	176
II	05-046	El Arbolillo 1 (U Hab)	285 061	7 119	40	234	1 218
I	05-047	El Arbolillo 2 (U Hab)	314 804	4 156	76	113	2 786
I	05-048	El Arbolillo 3 (U Hab)	59 718	1 505	40	40	1 493
I	05-049	El Carmen	374 265	5 612	67	157	2 384
IV	05-050	El Coyol (U Hab)	411 201	2 338	176	186	2 211
VI	05-051	El Olivo	76 614	1 727	44	124	618
VII	05-052	Emiliano Zapata	226 268	4 691	48	145	1 560
VII	05-053	Emiliano Zapata (Ampl)	78 133	1 404	56	91	859
IV	05-054	Estanzuela	138 103	3 210	43	145	952
VII	05-055	Estrella	598 602	8 297	72	315	1 900
VII	05-056	Ex-Escuela de Tiro	121 380	1 904	64	77	1 576
VI	05-057	FOVISSSTE Aragón (U Hab)	143 733	1 418	101	161	893
VII	05-058	Faja de Oro	122 787	1 830	67	267	460

## Densidad de participación por colonia (continúa)

Distrito	Clave de colonia	Colonia	Superficie (m <sup>2</sup> )	Número de ciudadanas/os en la lista nominal	Densidad (m <sup>2</sup> por ciudadana/o en la lista nominal)	Número de ciudadanas/os participantes	Densidad (m <sup>2</sup> por participante)
VII	05-059	Fernando Casas Alemán	53 443	1 283	42	35	1 527
IV	05-060	Ferrocarrilera Insurgentes	15 322	250	61	54	284
VI	05-061	FOVISSSTE Cuchilla (U Hab)	15 878	452	35	93	171
VI	05-062	FOVISSSTE Río de Guadalupe (U Hab)	26 828	555	48	133	202
IV	05-063	Gabriel Hernández	1 397 103	10 761	130	403	3 467
I	05-065	General Felipe Berriozábal	227 698	3 869	59	235	969
VII	05-066	Gertrudis Sánchez 1a Sección	203 346	4 041	50	138	1 474
VII	05-067	Gertrudis Sánchez 2a Sección	448 270	7 374	61	280	1 601
VII	05-068	Gertrudis Sánchez 3a Sección	434 469	8 153	53	422	1 030
I	05-069	Graciano Sánchez	18 044	98	184	23	785
VII	05-070	Granjas Modernas-San Juan de Aragón (Ampl)	1 033 022	1 683	614	327	3 159
VII	05-071	Guadalupe Insurgentes	384 229	3 479	110	85	4 520
II	05-072	Guadalupe Proletaria	339 015	7 305	46	142	2 387
II	05-073	Guadalupe Proletaria (Ampl)	219 194	3 119	70	92	2 383
VII	05-074	Guadalupe Tepeyac	700 090	6 560	107	212	3 302
I	05-075	Guadalupe Victoria	63 752	1 090	58	89	716
VII	05-076	Guadalupe Victoria II	251 730	2 978	85	92	2 736
VII	05-077	Héroe de Nacoziari	126 520	1 968	64	47	2 692
VI	05-078	Héroes de Chapultepec	131 945	1 207	109	111	1 189
VI	05-079	Hornos de Aragón (U Hab)	7 703	484	16	75	103
VI	05-080	INDECO (U Hab)	52 115	1 786	29	129	404
II	05-082	INFONAVIT (U Hab)	34 143	938	36	50	683
VI	05-083	INFONAVIT Camino San Juan de Aragón (U Hab)	40 666	1 271	32	289	141
VI	05-084	INFONAVIT Loreto Fabela (U Hab)	6 525	251	26	28	233
I	05-085	Jaime S. Emiliano G.	18 235	319	57	98	186
II	05-086	Jorge Negrete	423 239	7 432	57	321	1 319

## Densidad de participación por colonia (continúa)

Distrito	Clave de colonia	Colonia	Superficie (m <sup>2</sup> )	Número de ciudadanas/os en la lista nominal	Densidad (m <sup>2</sup> por ciudadana/o en la lista nominal)	Número de ciudadanas/os participantes	Densidad (m <sup>2</sup> por participante)
IV	05-088	José María Morelos y Pavón I (U Hab)	17 072	434	39	121	141
IV	05-089	José María Morelos y Pavón II (U Hab)	59 322	1 562	38	229	259
II	05-090	Juan de Dios Bátiz (U Hab)	47 383	1 374	34	219	216
IV	05-091	Juan González Romero	366 476	7 294	50	432	848
I	05-092	Juventino Rosas	54 951	866	63	118	466
II	05-093	La Candelaria Ticomán (Barr)	647 336	7 041	92	422	1 534
I	05-094	La Casilda	671 422	5 823	115	208	3 228
IV	05-095	La Cruz (Barr)	106 258	2 680	40	154	690
VI	05-096	La Esmeralda I	64 407	2 105	31	257	251
VI	05-097	La Esmeralda (U Hab)	66 736	2 085	32	280	238
I	05-098	La Forestal	364 660	4 705	78	403	905
I	05-099	La Forestal 1	21 340	367	58	187	114
I	05-100	La Forestal 2	416 056	2 947	141	264	1 576
I	05-101	La Forestal 3	144 264	1 811	80	180	801
VII	05-102	La Joya	313 059	7 452	42	53	5 907
VII	05-103	La Joyita	105 766	1 740	61	80	1 322
II	05-104	La Laguna Ticomán (Barr)	1 010 618	6 252	162	246	4 108
VII	05-105	La Malinche	238 337	4 627	52	413	577
II	05-106	La Pastora	927 904	8 544	109	357	2 599
II	05-107	La Patera-Condomódulos (U Hab)	418 062	4 380	95	276	1 515
VI	05-108	La Pradera	497 731	8 363	60	206	2 416
VI	05-109	La Pradera I (U Hab)	110 448	2 815	39	128	863
VI	05-110	La Pradera II (U Hab)	87 100	1 944	45	125	697
II	05-111	La Purísima Ticomán (Barr)	650 164	5 473	119	169	3 847
II	05-113	Lindavista Vallejo (U Hab)	467 048	8 887	53	121	3 860
I	05-114	Loma de La Palma	1 375 270	9 883	139	618	2 225
I	05-115	Lomas de Cuauhtepic	932 273	7 483	125	311	2 998
II	05-116	Lomas de San Juan Ixhuatepec (2a Sección)	124 848	1 272	98	251	497

## Densidad de participación por colonia (continúa)

Distrito	Clave de colonia	Colonia	Superficie (m <sup>2</sup> )	Número de ciudadanas/os en la lista nominal	Densidad (m <sup>2</sup> por ciudadana/o en la lista nominal)	Número de ciudadanas/os participantes	Densidad (m <sup>2</sup> por participante)
VI	05-117	Los Olivos (U Hab)	5 525	147	38	44	126
I	05-118	Luis Donald Colosio	409 257	3 716	110	341	1 200
VII	05-119	Magdalena de las Salinas	1 337 656	3 121	429	31	43 150
I	05-120	Malacates	415 527	4 845	86	502	828
I	05-121	Malacates (Ampl)	3 889 278	4 348	894	290	13 411
VI	05-122	Malvinas Mexicanas	31 600	366	86	130	243
VII	05-124	Mártires de Río Blanco	259 051	5 770	45	116	2 233
VII	05-125	Mártires de Río Blanco (Ampl)	71 939	1 189	61	196	367
VII	05-126	Maximino Ávila Camacho	119 066	2 044	58	151	789
VI	05-127	Narciso Bassols (U Hab)	198 476	4 422	45	763	260
II	05-129	Nueva Industrial Vallejo (Fracc)	1 179 242	1 399	843	136	8 671
VII	05-130	Nueva Tenochtitlán	395 832	8 385	47	376	1 053
VII	05-131	Nueva Vallejo	964 943	4 163	232	116	8 318
I	05-132	Palmatitla	507 607	8 717	58	365	1 391
VII	05-133	Panamericana	286 676	5 444	53	169	1 696
VII	05-134	Panamericana (Ampl)	63 680	1 052	61	227	281
I	05-135	Parque Metropolitano	128 267	2 177	59	233	551
II	05-136	PEMEX Lindavista (U Hab)	49 480	1 076	46	87	569
II	05-137	Planetario Lindavista	83 573	554	151	20	4 179
IV	05-138	Plaza Oriente (Rdcial)	92 817	577	161	78	1 190
I	05-139	Prados de Cuauhtepac	39 709	336	118	18	2 206
II	05-141	Progreso Nacional (Ampl)	315 885	5 386	59	145	2 179
VI	05-143	Providencia (Ampl)	228 385	6 487	35	233	980
I	05-144	Quetzalcóatl 3	96 150	274	351	46	2 090
II	05-145	Residencial La Escalera (Fracc)	182 487	1 776	103	82	2 225
II	05-146	Residencial Zacatenco	898 024	4 068	221	36	24 945

## Densidad de participación por colonia (continúa)

Distrito	Clave de colonia	Colonia	Superficie (m <sup>2</sup> )	Número de ciudadanas/os en la lista nominal	Densidad (m <sup>2</sup> por ciudadana/o en la lista nominal)	Número de ciudadanas/os participantes	Densidad (m <sup>2</sup> por participante)
II	05-147	Revolución IMSS (U Hab)	33 033	399	83	103	321
IV	05-148	Rosas del Tepeyac	183 609	941	195	70	2 623
IV	05-149	Salvador Díaz Mirón	409 272	8 252	50	216	1 895
I	05-150	San Antonio	27 151	461	59	40	679
II	05-151	San Bartolo Atepehuacan (Pblo)	536 710	6 407	84	136	3 946
II	05-153	San José de La Escalera	431 365	3 702	117	180	2 396
II	05-154	San José Ticomán	137 422	2 902	47	129	1 065
VI	05-156	San Juan de Aragón (Pblo)	643 779	10 014	64	226	2 849
VI	05-159	San Juan de Aragón 3a Sección (U Hab)	904 383	10 995	82	496	1 823
VI	05-161	San Juan de Aragón 6a Sección (U Hab)	738 633	10 260	72	104	7 102
IV	05-163	San Juan III (U Hab)	283 033	1 398	202	112	2 527
II	05-164	San Juan y Guadalupe Ticomán (Barr)	583 003	6 700	87	342	1 705
I	05-165	San Miguel Cuauhtepac	57 892	718	81	22	2 631
VI	05-166	San Miguel-La Escalera (Barr)	41 422	1 419	29	212	195
VII	05-167	San Pedro El Chico	410 669	4 540	90	221	1 858
II	05-168	San Pedro Zacatenco (Pblo)	1 324 284	7 900	168	224	5 912
II	05-169	San Rafael Ticomán (Barr)	567 551	1 300	437	64	8 868
IV	05-170	Santa Isabel Tola (Pblo)	1 279 459	11 904	107	474	2 699
II	05-171	Santa Rosa	482 836	7 994	60	171	2 824
II	05-172	Santiago Atepetlac	210 084	3 743	56	184	1 142
II	05-173	Santiago Atepetlac (La Selvita) (U Hab)	29 644	1 126	26	172	172
IV	05-174	Santiago Atzacualco (Pblo)	399 370	4 011	100	106	3 768
II	05-175	SCT (U Hab)	73 334	2 122	35	345	213
II	05-176	Siete Maravillas	274 932	1 397	197	151	1 821
II	05-177	Solidaridad Nacional	753 338	1 483	508	106	7 107
II	05-178	SUTIC Vallejo (U Hab)	16 841	764	22	80	211
VII	05-179	Tablas de San Agustín	251 568	5 028	50	177	1 421

## Densidad de participación por colonia (continúa)

Distrito	Clave de colonia	Colonia	Superficie (m <sup>2</sup> )	Número de ciudadanas/os en la lista nominal	Densidad (m <sup>2</sup> por ciudadana/o en la lista nominal)	Número de ciudadanas/os participantes	Densidad (m <sup>2</sup> por participante)
I	05-180	Tepetatal	176 831	2 320	76	132	1 340
VII	05-181	Tepeyac Insurgentes	901 489	7 401	122	317	2 844
I	05-182	Tlacaélel	247 303	2 651	93	379	653
VII	05-183	Tlacamaca	188 466	1 432	132	135	1 396
I	05-184	Tlalpexco	491 572	8 341	59	484	1 016
IV	05-185	Torres de Quiroga (U Hab)	74 223	3 950	19	62	1 197
IV	05-186	Torres de San Juan (U Hab)	28 330	844	34	108	262
IV	05-187	Torres de San Juan 1B (U Hab)	24 883	863	29	56	444
II	05-188	Torres Lindavista (Frac)	447 569	2 724	164	73	6 131
VII	05-189	Tres Estrellas	271 746	4 171	65	146	1 861
IV	05-190	Triunfo de la República	140 799	2 831	50	259	544
I	05-192	Valle de Madero	233 252	3 283	71	196	1 190
II	05-193	Valle del Tepeyac	197 135	2 190	90	102	1 933
VII	05-195	Vallejo Poniente	165 591	1 560	106	27	6 133
IV	05-196	Vasco de Quiroga	374 453	9 762	38	414	904
I	05-197	Verónica Castro	59 962	967	62	110	545
VI	05-198	Villa de Aragón (Frac)	272 312	3 795	72	588	463
VII	05-199	Villa Gustavo A. Madero	585 967	3 060	191	472	1 241
IV	05-200	Villa Hermosa	80 033	2 310	35	86	931
I	05-202	Vista Hermosa	122 349	1 471	83	465	263
I	05-205	Zona Escolar Oriente	206 244	2 588	80	102	2 022
IV	05-206	15 de Agosto	222 251	3 136	71	198	1 122
IV	05-208	25 de Julio	251 974	3 072	82	192	1 312
IV	05-210	51 Legislatura	21 291	586	36	103	207
I	05-211	6 de Junio	65 849	1 864	35	370	178
VII	05-212	7 de Noviembre	340 734	3 573	95	134	2 543
VI	05-213	Villa de Aragón	42 268	619	68	116	364
II	05-214	Joyas Vallejo (U Hab)	147 665	2 608	57	137	1 078
VI	05-215	Campestre Aragón I	481 699	9 444	51	201	2 397
VI	05-216	Campestre Aragón II	531 477	10 685	50	124	4 286
VI	05-217	Casas Alemán (Ampl) I	439 618	10 241	43	169	2 601

Densidad de participación por colonia (continúa)

Distrito	Clave de colonia	Colonia	Superficie (m <sup>2</sup> )	Número de ciudadanas/os en la lista nominal	Densidad (m <sup>2</sup> por ciudadana/o en la lista nominal)	Número de ciudadanas/os participantes	Densidad (m <sup>2</sup> por participante)
VI	05-218	Casas Alemán (Ampl) II	590 519	10 154	58	275	2 147
I	05-219	Chalma de Guadalupe I	930 262	9 438	99	120	7 752
I	05-220	Chalma de Guadalupe II	651 644	8 102	80	45	14 481
IV	05-221	Gabriel Hernández (Ampl) I	287 209	6 646	43	710	405
IV	05-222	Gabriel Hernández (Ampl) II	302 141	6 318	48	214	1 412
VII	05-223	Industrial I	633 697	7 775	82	274	2 313
VII	05-224	Industrial II	530 639	7 991	66	434	1 223
II	05-225	Lindavista I	1 250 534	9 030	138	132	9 474
II	05-226	Lindavista II	3 275 239	8 145	402	88	37 219
IV	05-227	Martín Carrera I	308 720	7 981	39	230	1 342
IV	05-228	Martín Carrera II	348 139	7 817	45	125	2 785
IV	05-229	Nueva Atzacualco I	487 257	9 506	51	613	795
IV	05-230	Nueva Atzacualco II	502 711	9 807	51	449	1 120
IV	05-231	Nueva Atzacualco III	495 461	10 364	48	478	1 037
II	05-232	Progreso Nacional I	262 053	6 397	41	261	1 004
II	05-233	Progreso Nacional II	527 137	6 072	87	237	2 224
VI	05-234	Providencia I	373 958	8 115	46	106	3 528
VI	05-235	Providencia II	316 030	7 613	42	494	640
VI	05-236	Providencia III	340 664	7 894	43	372	916
IV	05-237	San Felipe de Jesús I	437 650	10 137	43	264	1 658
IV	05-238	San Felipe de Jesús II	606 643	10 584	57	455	1 333
IV	05-239	San Felipe de Jesús III	578 618	11 074	52	232	2 494
IV	05-240	San Felipe de Jesús IV	496 970	10 905	46	138	3 601
VI	05-241	San Juan de Aragón 1a Sección (U Hab) I	695 303	8 621	81	120	5 794
VI	05-242	San Juan de Aragón 1a Sección (U Hab) II	835 034	8 787	95	422	1 979
VI	05-243	San Juan de Aragón 2a Sección (U Hab) I	640 760	7 220	89	198	3 236
VI	05-244	San Juan de Aragón 2a Sección (U Hab) II	389 518	6 217	63	303	1 286
VI	05-245	San Juan de Aragón 4a y 5a Sección (U Hab) I	506 097	7 132	71	209	2 422



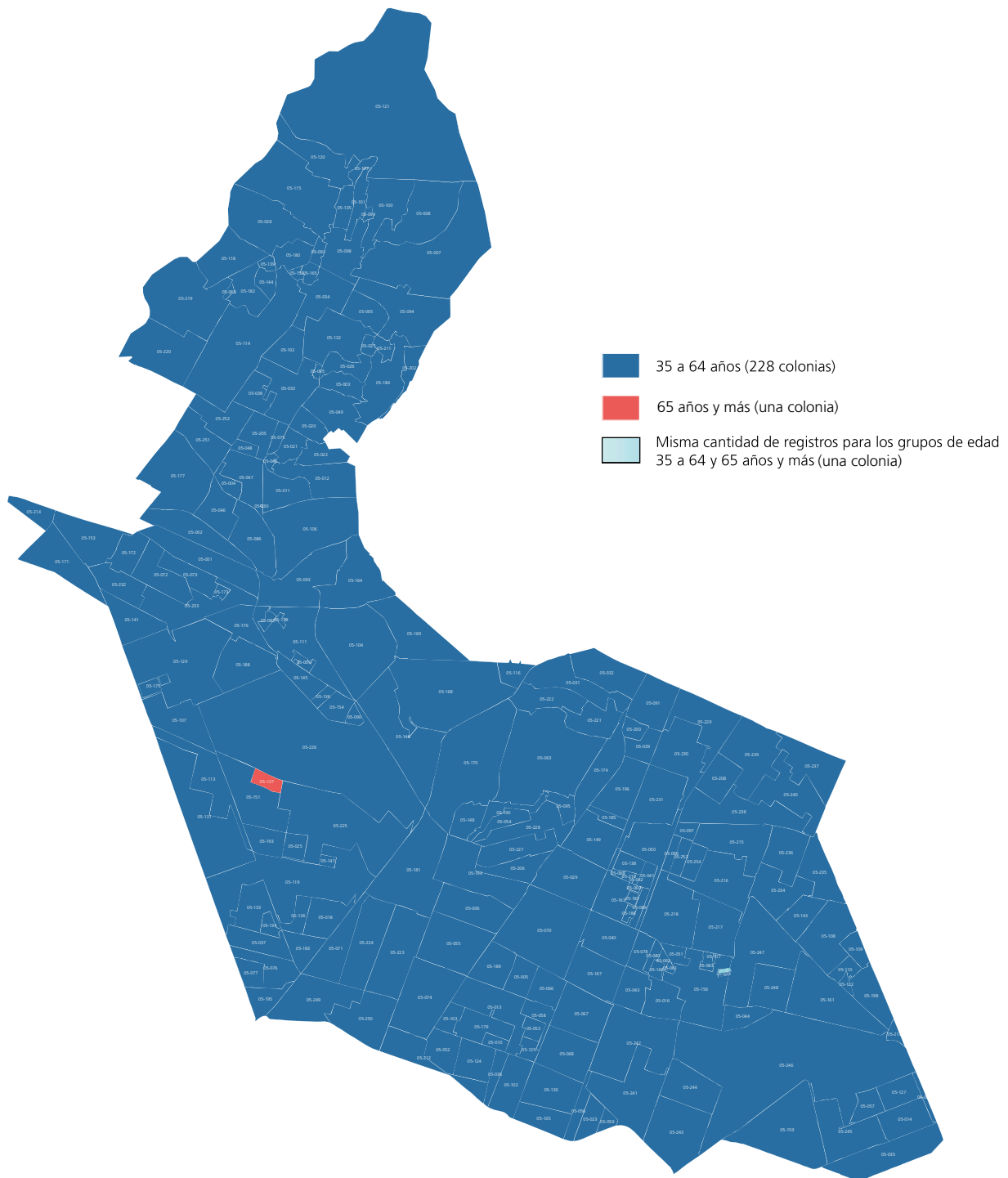
## Densidad de participación por colonia (*concluye*)

Distrito	Clave de colonia	Colonia	Superficie (m <sup>2</sup> )	Número de ciudadanas/os en la lista nominal	Densidad (m <sup>2</sup> por ciudadana/o en la lista nominal)	Número de ciudadanas/os participantes	Densidad (m <sup>2</sup> por participante)
VI	05-246	San Juan de Aragón 4a y 5a Sección (U Hab) II	3 371 752	5 867	575	120	28 098
VI	05-247	San Juan de Aragón 7a Secc (U Hab) I	827 290	5 979	138	241	3 433
VI	05-248	San Juan de Aragón 7a Secc (U Hab) II	329 477	6 139	54	299	1 102
VII	05-249	Vallejo I	545 712	8 152	67	459	1 189
VII	05-250	Vallejo II	469 327	7 776	60	252	1 862
I	05-251	Zona Escolar I	314 918	6 089	52	207	1 521
I	05-252	Zona Escolar II	311 764	6 594	47	161	1 936
VI	05-253	La Esmeralda II	86 798	1 688	51	124	700
VI	05-254	La Esmeralda III	112 599	2 370	48	172	655

NOTA: Los datos de la lista nominal por colonia representan una estimación que deriva de la lista nominal por sección y la conformación de colonias integradas por secciones completas y secciones parciales, según se define en el Marco Geográfico de Participación Ciudadana 2013.

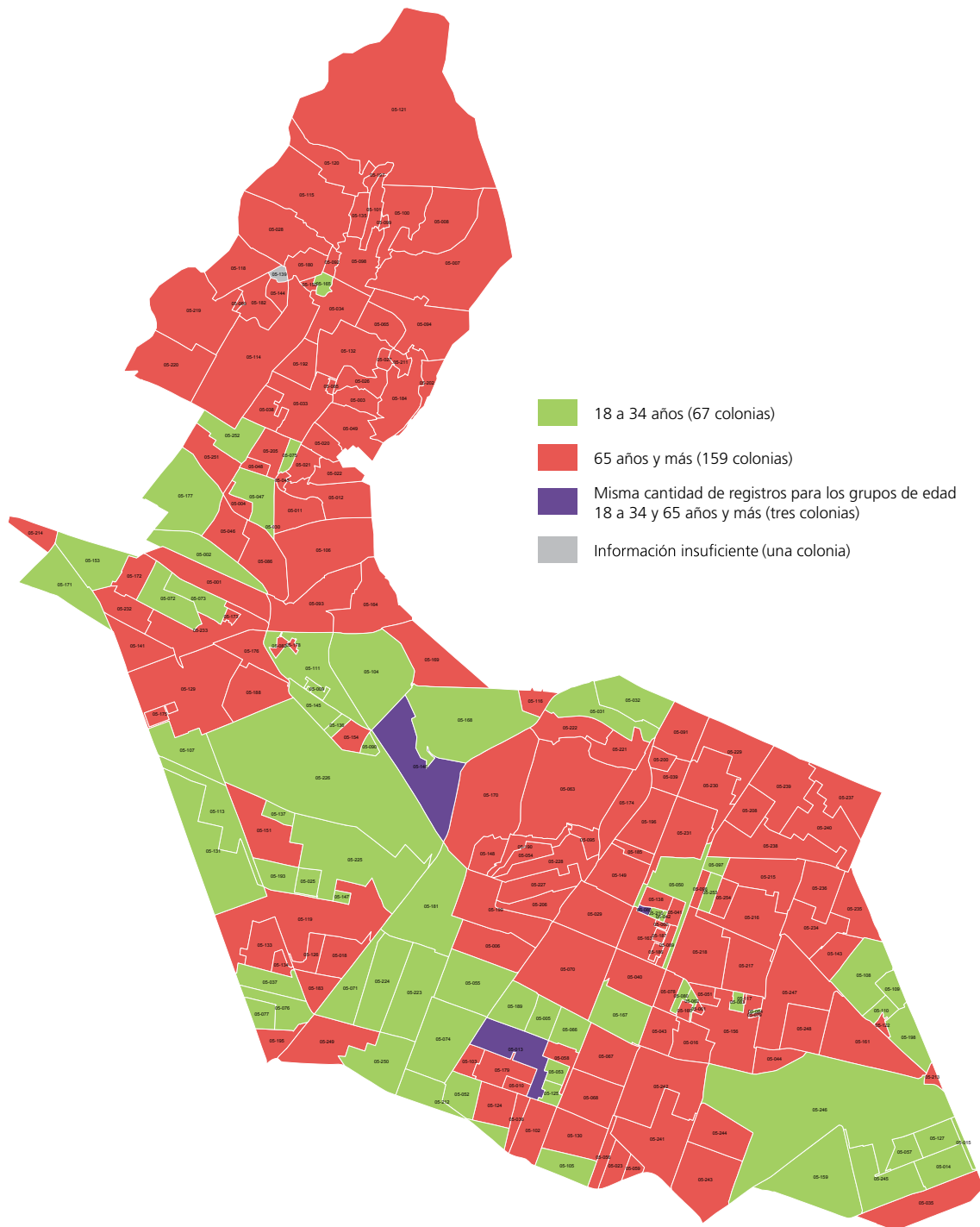
FUENTE: Elaborado por la DEOEG con base en datos proporcionados por la DERFE-INE, con fecha de corte al 31 de agosto de 2015, e información de la Consulta Ciudadana sobre Presupuesto Participativo 2016 recopilada por los órganos desconcentrados del IEDF.

## Grupo de edad predominante por colonia según participación



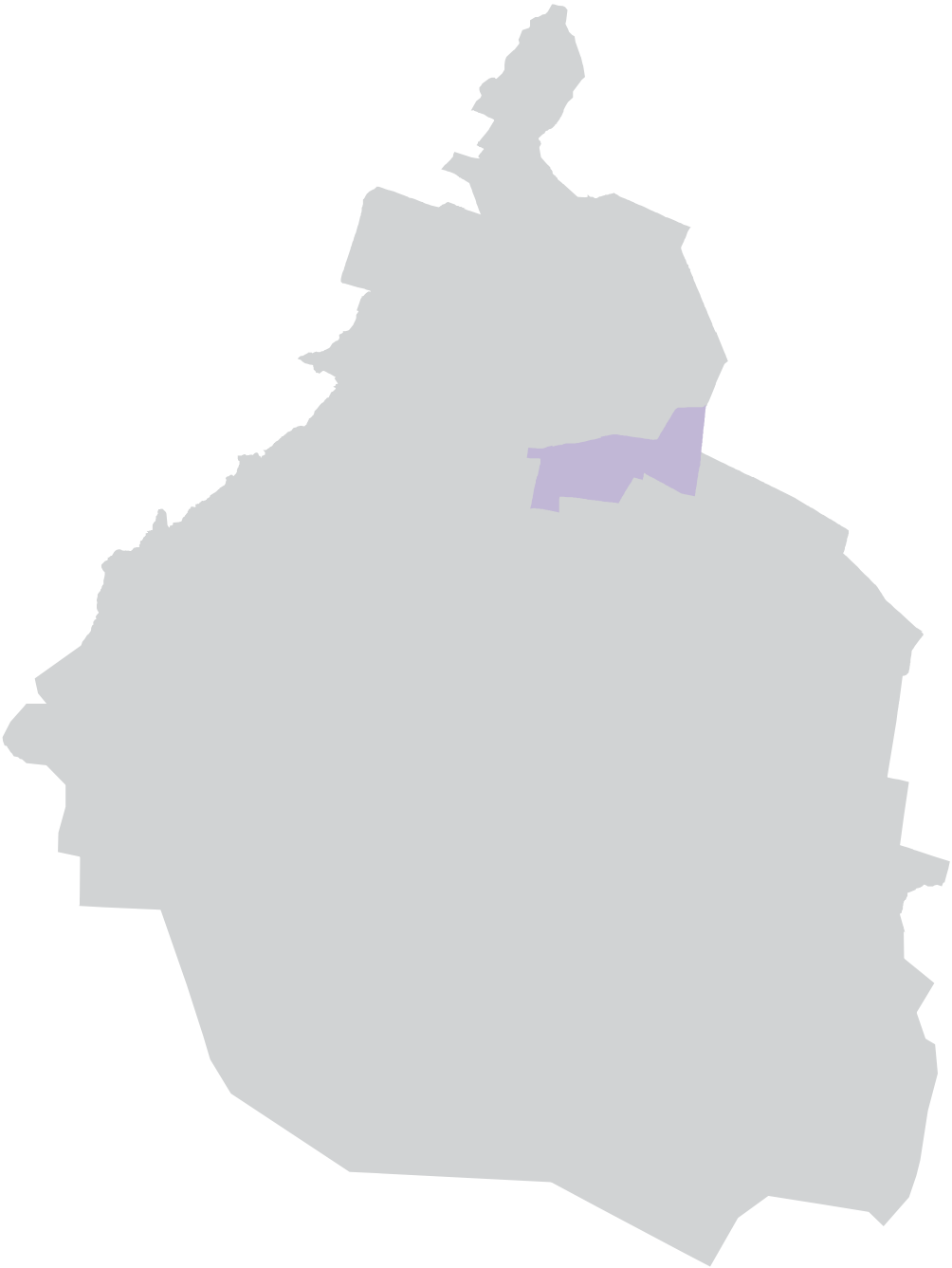
FUENTE: Elaborado por la DEOEG con base en información de la Consulta Ciudadana sobre Presupuesto Participativo 2016 proporcionada por la UTSI y la recopilada por los órganos desconcentrados del IEDF.

## Grupo de edad con menor participación según colonia



FUENTE: Elaborado por la DEOEG con base en información de la Consulta Ciudadana sobre Presupuesto Participativo 2016 proporcionada por la UTSI y la recopilada por los órganos desconcentrados del EDF.

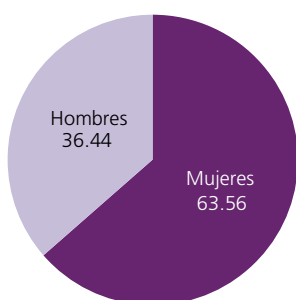
# 06-Delegación Iztacalco



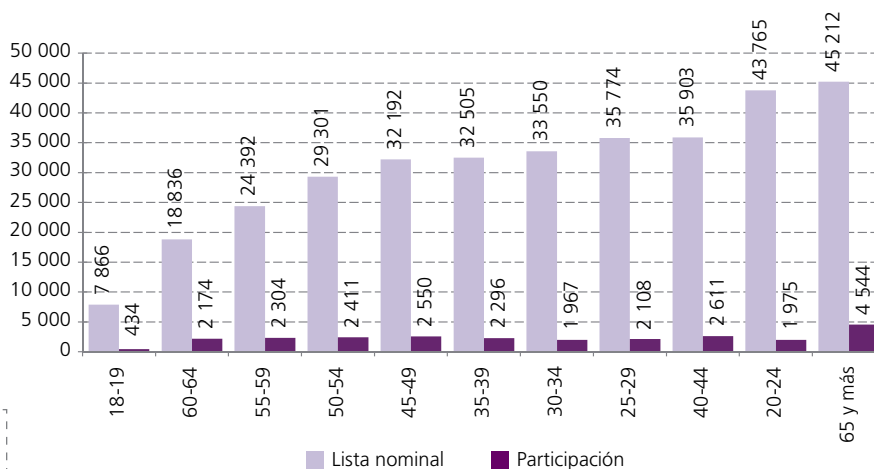
## Participación según sexo y grupo de edad

Grupo de edad	Mujeres		Hombres		Total	
	Lista nominal	Participación	Lista nominal	Participación	Lista nominal	Participación
18-19	3 925	239 6.09%	3 941	195 4.95%	7 866	434 5.52%
20-24	21 976	1 157 5.26%	21 789	818 3.75%	43 765	1 975 4.51%
25-29	18 206	1 299 7.14%	17 568	809 4.60%	35 774	2 108 5.89%
30-34	17 202	1 292 7.51%	16 348	675 4.13%	33 550	1 967 5.86%
35-39	16 764	1 516 9.04%	15 741	780 4.96%	32 505	2 296 7.06%
40-44	18 893	1 733 9.17%	17 010	878 5.16%	35 903	2 611 7.27%
45-49	17 180	1 676 9.76%	15 012	874 5.82%	32 192	2 550 7.92%
50-54	15 688	1 535 9.78%	13 613	876 6.44%	29 301	2 411 8.23%
55-59	13 197	1 479 11.21%	11 195	825 7.37%	24 392	2 304 9.45%
60-64	10 382	1 372 13.22%	8 454	802 9.49%	18 836	2 174 11.54%
65 y más	26 494	2 829 10.68%	18 718	1 715 9.16%	45 212	4 544 10.05%
<b>Total</b>	<b>179 907</b>	<b>16 127</b> <b>8.96%</b>	<b>159 389</b>	<b>9 247</b> <b>5.80%</b>	<b>339 296</b>	<b>25 374</b> <b>7.48%</b>

Participación según sexo (porcentajes)



Participación según grupo de edad



### Relación entre participantes

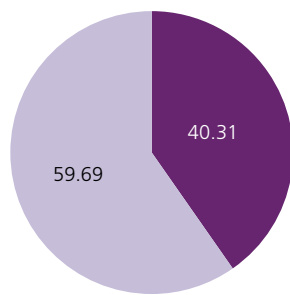
En la delegación Iztacalco participaron 57 hombres por cada 100 mujeres en la Consulta Ciudadana sobre Presupuesto Participativo 2016.

FUENTE: Elaborados por la DEOEYG con base en la lista nominal proporcionada por la DERFE-INE, con fecha de corte al 31 de agosto de 2015, e información de la Consulta Ciudadana sobre Presupuesto Participativo 2016 recopilada por los órganos desconcentrados del IEDF.

## Participación ciudadana por sexo y grandes grupos de edad según modalidad utilizada

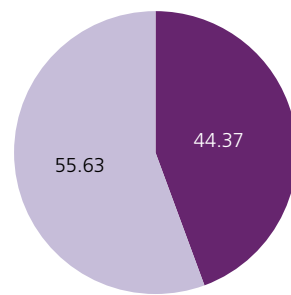
Modalidad	Mujeres				Hombres			
	18-34	35-64	65 y más	Total	18-34	35-64	65 y más	Total
Mesa Receptora de Opinión	1 295	3 862	1 343	6 500	864	2 363	876	4 103
	32.48%	41.48%	47.47%	40.31%	34.60%	46.93%	51.08%	44.37%
Internet	2 692	5 449	1 486	9 627	1 633	2 672	839	5 144
	67.52%	58.52%	52.53%	59.69%	65.40%	53.07%	48.92%	55.63%
<b>Total</b>	<b>3 987</b>	<b>9 311</b>	<b>2 829</b>	<b>16 127</b>	<b>2 497</b>	<b>5 035</b>	<b>1 715</b>	<b>9 247</b>

Mujeres (porcentajes)



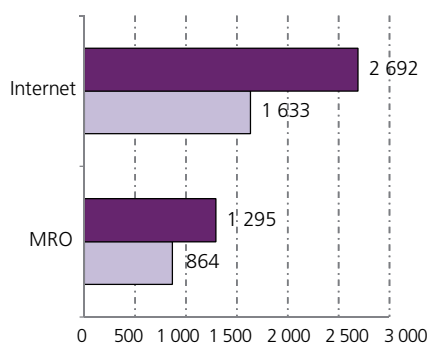
■ Mesa Receptora de Opinión ■ Internet

Hombres (porcentajes)



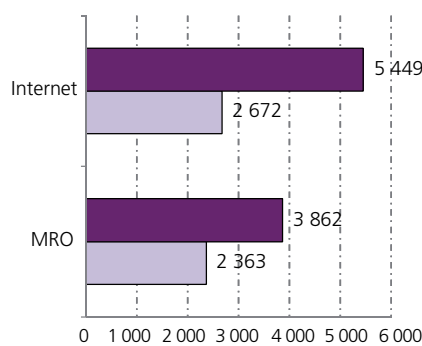
■ Mesa Receptora de Opinión ■ Internet

18-34



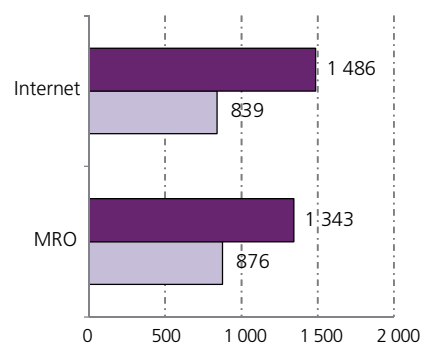
■ Mujeres ■ Hombres

35-64



■ Mujeres ■ Hombres

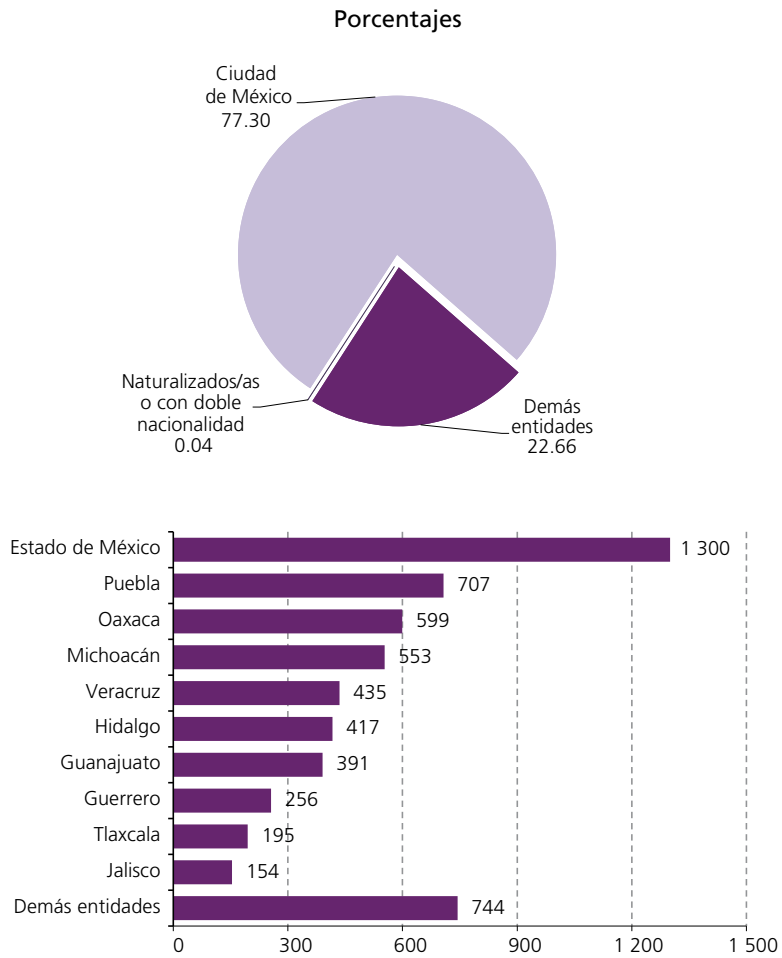
65 y más



■ Mujeres ■ Hombres

FUENTE: Elaborados por la DEOEYG con base en información de la Consulta Ciudadana sobre Presupuesto Participativo 2016 proporcionada por la UTSI y la recopilada por los órganos desconcentrados del IEDF.

## Participación en la delegación según lugar de nacimiento



FUENTE: Elaborados por la DEOEyG con base en información de la Consulta Ciudadana sobre Presupuesto Participativo 2016 proporcionada por la UTSI y la recopilada por los órganos desconcentrados del IEDF.

## Grupo de edad predominante y rubro ganador por colonia

Distrito electoral local	Clave de colonia	Nombre de la colonia	Rubro ganador	Proyecto específico ganador	Grupo de edad predominante por colonia según participación
XIV	06-002	Ampliación Ramos Millán	Obras y servicios	Mejora de entornos habitacionales	35-64
XV	06-004	Carlos Zapata Vela	Obras y servicios	Mejora de entornos habitacionales	35-64
XV	06-005	Coyuya (Fracc)	Equipamiento	Suministro e instalación de tanques estacionarios de gas LP	35-64
XIV	06-006	Cuchilla Agrícola Oriental	Obras y servicios	Servicios brindados por los órganos político-administrativos	35-64
XIV	06-007	Cuchilla Ramos Millán	Infraestructura urbana	Red hidráulica	35-64
XIV	06-008	El Rodeo	Equipamiento	Construcción o acondicionamiento de instalaciones y/o espacios públicos	35-64
XIV	06-009	Ex Ejidos de La Magdalena Mixihuca	Infraestructura urbana	Guarniciones y banquetas	35-64
XV	06-010	Gabriel Ramos Millán	Actividades culturales	Promoción de actividades y eventos culturales	35-64
XV	06-013	INPI Picos	Infraestructura urbana	Guarniciones y banquetas	35-64
XV	06-014	Jardines Tecma	Prevención del delito	Cámaras de vigilancia	35-64
XV	06-016	La Asunción (Barr)	Obras y servicios	Mejora de entornos habitacionales	35-64
XV	06-017	La Cruz	Equipamiento	Construcción o acondicionamiento de instalaciones y/o espacios públicos	35-64
XV	06-018	Los Reyes (Barr)	Obras y servicios	Mejora de entornos habitacionales	35-64
XV	06-019	Militar Marte	Prevención del delito	Cámaras de vigilancia	35-64
XV	06-020	Mosco Chinampa	Obras y servicios	Proyectos ecológicos	35-64
XV	06-021	Nueva Santa Anita	Equipamiento	Construcción o acondicionamiento de instalaciones y/o espacios públicos	35-64
XV	06-023	Picos Iztacalco 1-A	Equipamiento	Construcción o acondicionamiento de instalaciones y/o espacios públicos	35-64
XV	06-024	Picos Iztacalco 1B	Obras y servicios	Muros de contención y bardas o rejas perimetrales	35-64
XV	06-025	Picos Iztacalco 2a	Prevención del delito	Cámaras de vigilancia	35-64
XV	06-027	Reforma Iztaccíhuatl Norte	Prevención del delito	Cámaras de vigilancia	35-64
XV	06-028	Reforma Iztaccíhuatl Sur	Prevención del delito	Cámaras de vigilancia	35-64
XV	06-029	San Francisco Xicaltongo (Barr)	Obras y servicios	Muros de contención y bardas o rejas perimetrales	35-64
XV	06-030	San Miguel (Barr)	Infraestructura urbana	Guarniciones y banquetas	35-64
XV	06-031	San Pedro Iztacalco (Barr)	Equipamiento	Construcción o acondicionamiento de instalaciones y/o espacios públicos	35-64
XV	06-032	Santa Anita	Infraestructura urbana	Alcantarillado y drenaje	35-64
XV	06-033	Santa Cruz (Barr)	Prevención del delito	Cámaras de vigilancia	35-64
XV	06-034	Santiago Norte (Barr)	Infraestructura urbana	Guarniciones y banquetas	35-64
XV	06-035	Santiago Sur (Barr)	Obras y servicios	Mejora de entornos habitacionales	35-64



## Grupo de edad predominante y rubro ganador por colonia (*concluye*)

Distrito electoral local	Clave de colonia	Nombre de la colonia	Rubro ganador	Proyecto específico ganador	Grupo de edad predominante por colonia según participación
XV	06-036	Tlacotal Ramos Millán	Equipamiento	Construcción o acondicionamiento de instalaciones y/o espacios públicos	35-64
XV	06-037	Tlazintla	Infraestructura urbana	Pavimentación y reductores de velocidad	35-64
XV	06-038	Viaducto Piedad	Infraestructura urbana	Guarniciones y banquetas	35-64
XV	06-039	Zapotla (Barr)	Prevención del delito	Cámaras de vigilancia	35-64
XIV	06-040	Agrícola Oriental I	Obras y servicios	Mejora de entornos habitacionales	35-64
XIV	06-041	Agrícola Oriental II	Infraestructura urbana	Guarniciones y banquetas	35-64
XIV	06-042	Agrícola Oriental III	Obras y servicios	Mejora de entornos habitacionales	35-64
XIV	06-043	Agrícola Oriental IV	Infraestructura urbana	Guarniciones y banquetas	35-64
XIV	06-044	Agrícola Oriental V	Equipamiento	Construcción o acondicionamiento de instalaciones y/o espacios públicos	35-64
XIV	06-045	Agrícola Oriental VI	Actividades culturales	Promoción de actividades y eventos culturales	35-64
XIV	06-046	Agrícola Oriental VII	Infraestructura urbana	Guarniciones y banquetas	35-64
XIV	06-047	Agrícola Oriental VIII	Actividades culturales	Promoción de actividades y eventos culturales	35-64
XV	06-048	Campamento 2 de Octubre I	Infraestructura urbana	Pavimentación y reductores de velocidad	35-64
XV	06-049	Campamento 2 de Octubre II	Infraestructura urbana	Infraestructura para discapacitados	35-64
XV	06-050	Granjas México I	Infraestructura urbana	Guarniciones y banquetas	35-64
XIV	06-051	Granjas México II	Infraestructura urbana	Guarniciones y banquetas	35-64
XV	06-052	INFONAVIT Iztacalco (U Hab) I	Infraestructura urbana	Red hidráulica	35-64
XV	06-053	INFONAVIT Iztacalco (U Hab) II	Infraestructura urbana	Red hidráulica	35-64
XV	06-054	Juventino Rosas I	Equipamiento	Construcción o acondicionamiento de instalaciones y/o espacios públicos	35-64
XV	06-055	Juventino Rosas II	Equipamiento	Construcción o acondicionamiento de instalaciones y/o espacios públicos	35-64
XIV	06-056	Pantitlán I	Obras y servicios	Mejora de entornos habitacionales	35-64
XIV	06-057	Pantitlán II	Equipamiento	Construcción o acondicionamiento de instalaciones y/o espacios públicos	35-64
XIV	06-058	Pantitlán III	Obras y servicios	Servicios brindados por los órganos político-administrativos	35-64
XIV	06-059	Pantitlán IV	Infraestructura urbana	Guarniciones y banquetas	35-64
XIV	06-060	Pantitlán V	Actividades culturales	Promoción de actividades y eventos culturales	35-64
XIV	06-061	Ramos Millán Bramadero I	Infraestructura urbana	Red hidráulica	35-64
XV	06-062	Ramos Millán Bramadero II	Infraestructura urbana	Red hidráulica	35-64

FUENTE: Elaborado por la DEOEG con base en *Estadística de resultados de la consulta ciudadana sobre presupuesto participativo 2016* e información recopilada por los órganos desconcentrados del IEDF.

## Densidad de participación por colonia

Distrito	Clave de colonia	Colonia	Superficie (m <sup>2</sup> )	Número de ciudadanas/os en la lista nominal	Densidad (m <sup>2</sup> por ciudadana/o en la lista nominal)	Número de ciudadanas/os participantes	Densidad (m <sup>2</sup> por participante)
XIV	06-002	Ampliación Ramos Millán	301 720	7 607	40	586	515
XV	06-004	Carlos Zapata Vela	390 376	7 719	51	781	500
XV	06-005	Coyuya (Fracc)	93 173	996	94	174	535
XIV	06-006	Cuchilla Agrícola Oriental	114 742	2 202	52	88	1 304
XIV	06-007	Cuchilla Ramos Millán	208 268	4 918	42	795	262
XIV	06-008	El Rodeo	266 217	5 292	50	549	485
XIV	06-009	Ex Ejidos de La Magdalena Mixihuca	106 950	1 541	69	134	798
XV	06-010	Gabriel Ramos Millán	250 050	7 261	34	486	515
XV	06-013	INPI Picos	133 930	2 370	57	440	304
XV	06-014	Jardines Tecma	75 091	615	122	247	304
XV	06-016	La Asunción (Barr)	87 287	884	99	143	610
XV	06-017	La Cruz	245 927	3 815	64	162	1 518
XV	06-018	Los Reyes (Barr)	296 645	4 984	60	383	775
XV	06-019	Militar Marte	718 859	6 023	119	250	2 875
XV	06-020	Mosco Chinampa	118 061	1 163	102	221	534
XV	06-021	Nueva Santa Anita	134 401	2 156	62	276	487
XV	06-023	Picos Iztacalco 1-A	84 280	1 772	48	542	155
XV	06-024	Picos Iztacalco 1B	63 046	1 597	39	331	190
XV	06-025	Picos Iztacalco 2a	71 045	1 868	38	171	415
XV	06-027	Reforma Iztaccíhuatl Norte	483 348	5 087	95	412	1 173
XV	06-028	Reforma Iztaccíhuatl Sur	272 955	3 283	83	185	1 475
XV	06-029	San Francisco Xicaltongo (Barr)	153 448	2 424	63	143	1 073
XV	06-030	San Miguel (Barr)	336 908	6 802	50	418	806
XV	06-031	San Pedro Iztacalco (Barr)	384 849	4 625	83	270	1 425
XV	06-032	Santa Anita	600 887	8 715	69	292	2 058
XV	06-033	Santa Cruz (Barr)	91 219	1 471	62	184	496
XV	06-034	Santiago Norte (Barr)	182 321	3 140	58	188	970
XV	06-035	Santiago Sur (Barr)	444 263	6 867	65	431	1 031
XV	06-036	Tlacotal Ramos Millán	262 292	7 556	35	563	466

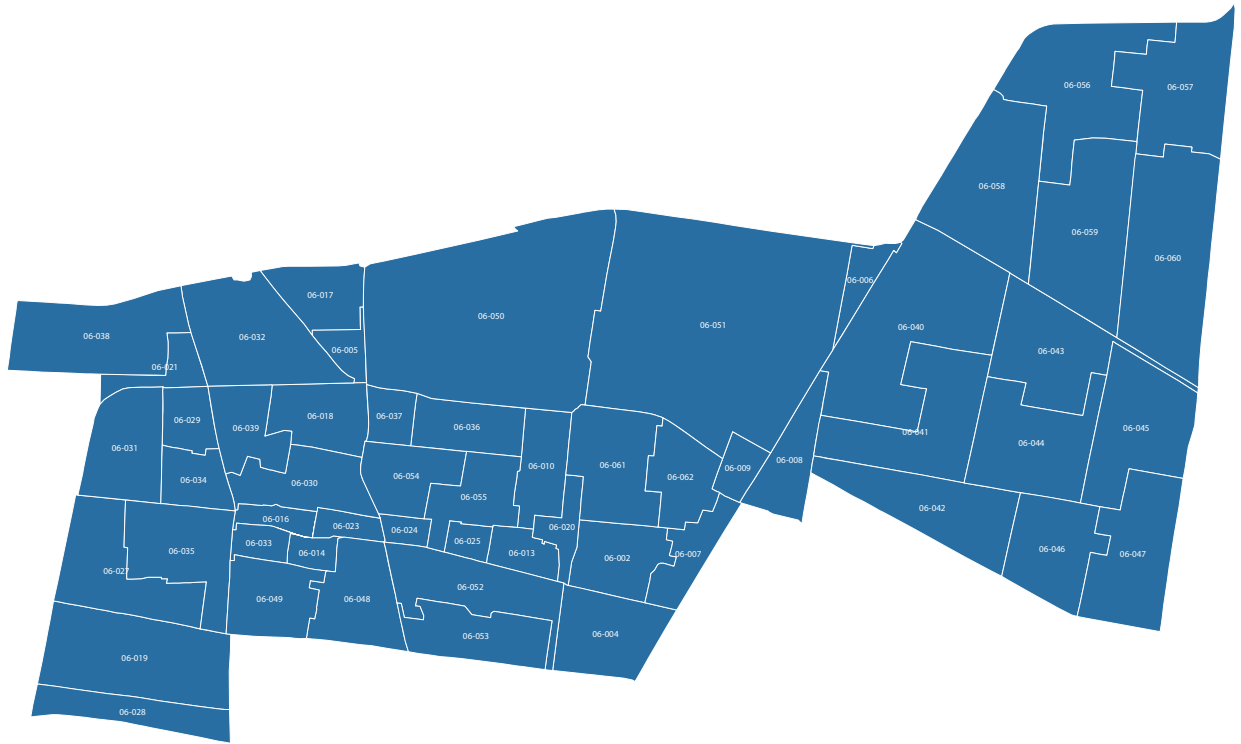
## Densidad de participación por colonia (concluye)

Distrito	Clave de colonia	Colonia	Superficie (m <sup>2</sup> )	Número de ciudadanas/os en la lista nominal	Densidad (m <sup>2</sup> por ciudadana/o en la lista nominal)	Número de ciudadanas/os participantes	Densidad (m <sup>2</sup> por participante)
XV	06-037	Tlazintla	121 482	2 164	56	484	251
XV	06-038	Viaducto Piedad	584 153	8 160	72	343	1 703
XV	06-039	Zapotla (Barr)	249 059	3 379	74	521	478
XIV	06-040	Agrícola Oriental I	1 021 557	9 806	104	587	1 740
XIV	06-041	Agrícola Oriental II	605 014	7 704	79	637	950
XIV	06-042	Agrícola Oriental III	521 020	10 593	49	708	736
XIV	06-043	Agrícola Oriental IV	543 607	7 728	70	198	2 745
XIV	06-044	Agrícola Oriental V	563 495	10 043	56	438	1 287
XIV	06-045	Agrícola Oriental VI	561 238	11 226	50	462	1 215
XIV	06-046	Agrícola Oriental VII	410 070	9 206	45	775	529
XIV	06-047	Agrícola Oriental VIII	537 313	9 907	54	388	1 385
XV	06-048	Campamento 2 de Octubre I	373 051	10 232	36	788	473
XV	06-049	Campamento 2 de Octubre II	314 015	8 677	36	775	405
XV	06-050	Granjas México I	1 864 216	9 277	201	409	4 558
XIV	06-051	Granjas México II	2 290 286	7 241	316	819	2 796
XV	06-052	INFONAVIT Iztacalco (U Hab) I	437 601	8 946	49	357	1 226
XV	06-053	INFONAVIT Iztacalco (U Hab) II	345 002	7 518	46	637	542
XV	06-054	Juventino Rosas I	272 423	6 576	41	942	289
XV	06-055	Juventino Rosas II	275 586	6 898	40	796	346
XIV	06-056	Pantitlán I	713 496	8 651	82	722	988
XIV	06-057	Pantitlán II	570 177	10 085	57	536	1 064
XIV	06-058	Pantitlán III	699 081	8 197	85	543	1 287
XIV	06-059	Pantitlán IV	711 970	12 793	56	973	732
XIV	06-060	Pantitlán V	865 822	13 095	66	774	1 119
XIV	06-061	Ramos Millán Bramadero I	443 307	7 816	57	398	1 114
XV	06-062	Ramos Millán Bramadero II	267 259	8 625	31	519	515

NOTA: Los datos de la lista nominal por colonia representan una estimación que deriva de la lista nominal por sección y la conformación de colonias integradas por secciones completas y secciones parciales, según se define en el Marco Geográfico de Participación Ciudadana 2013.

FUENTE: Elaborado por la DEOBYG con base en datos proporcionados por la DERFE-INE, con fecha de corte al 31 de agosto de 2015, e información de la Consulta Ciudadana sobre Presupuesto Participativo 2016 recopilada por los órganos desconcentrados del IEDF.

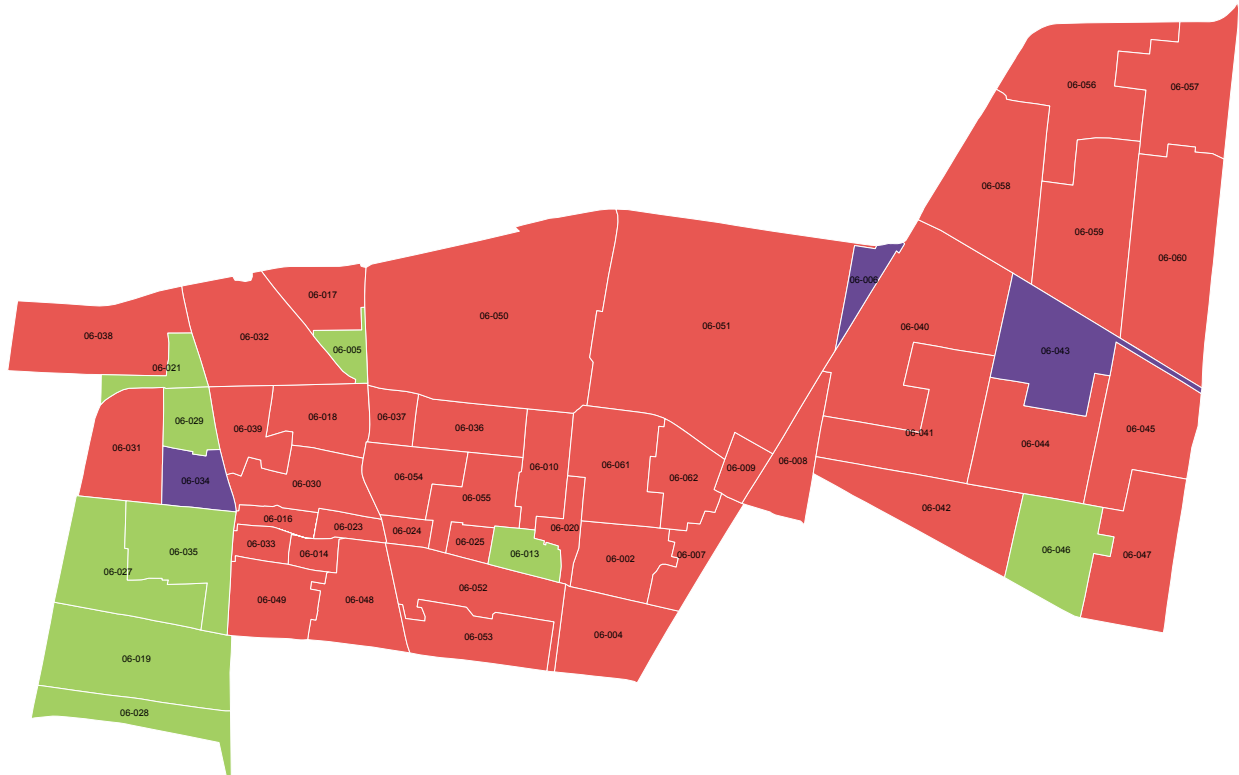
## Grupo de edad predominante por colonia según participación



■ 35 a 64 años (55 colonias)

FUENTE: Elaborado por la DEOEG con base en información de la Consulta Ciudadana sobre Presupuesto Participativo 2016 proporcionada por la UTSI y la recopilada por los órganos desconcentrados del IEDF.

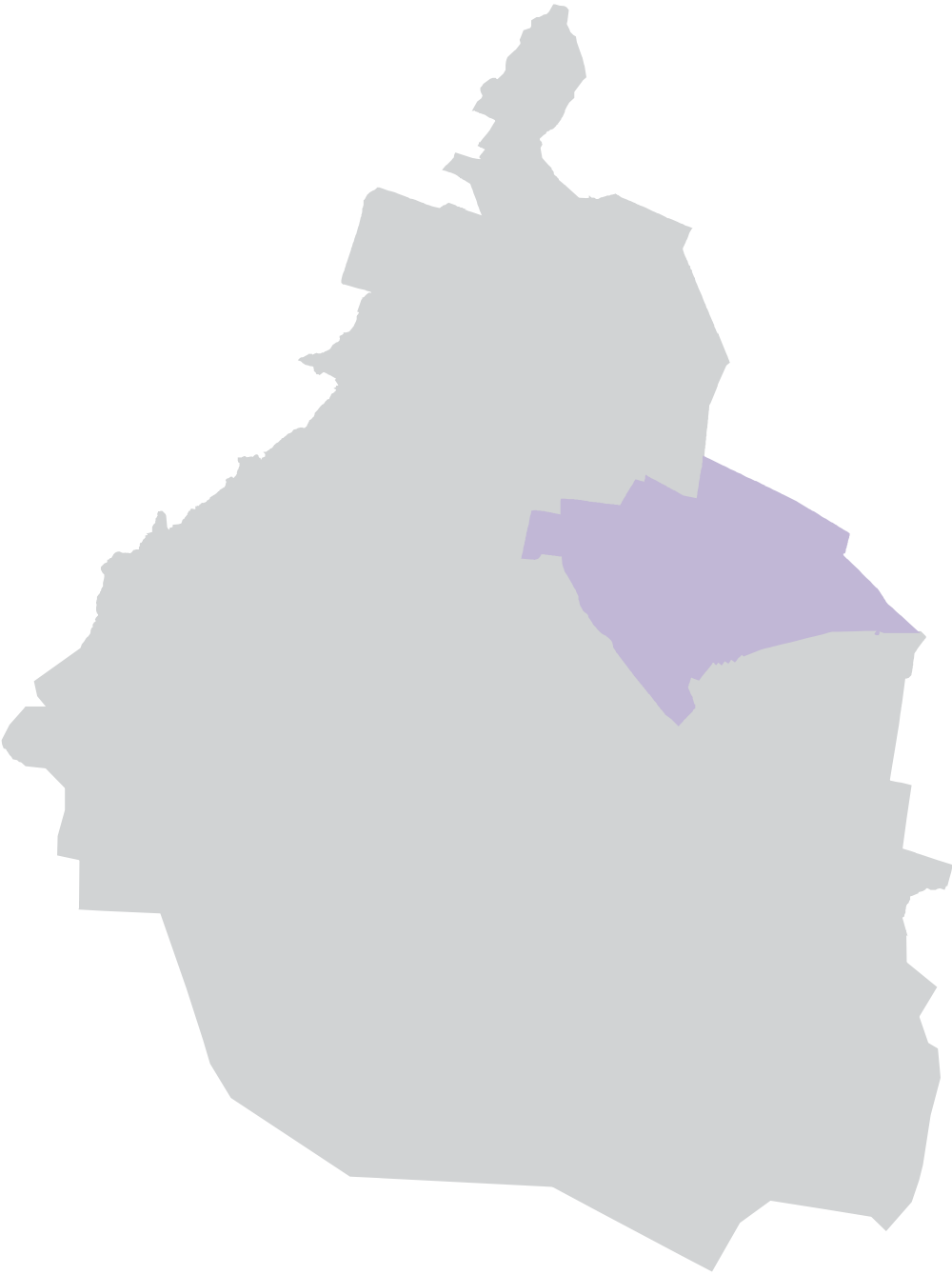
## Grupo de edad con menor participación según colonia



- 18 a 34 años (nueve colonias)
- 65 años y más (43 colonias)
- Misma cantidad de registros para los grupos de edad  
18 a 34 y 65 años y más (tres colonias)

FUENTE: Elaborado por la DEOEYG con base en información de la Consulta Ciudadana sobre Presupuesto Participativo 2016 proporcionada por la UTSI y la recopilada por los órganos desconcentrados del IEDF.

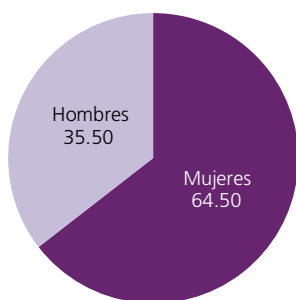
# 07-Delegación Iztapalapa



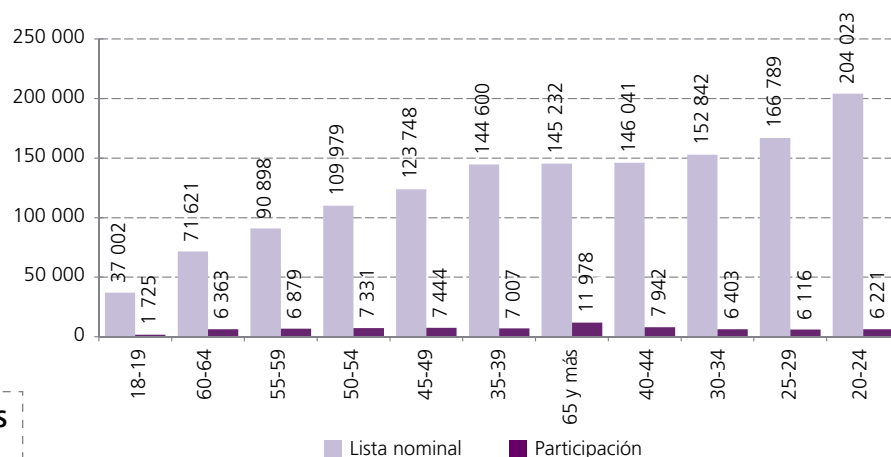
## Participación según sexo y grupo de edad

Grupo de edad	Mujeres		Hombres		Total	
	Lista nominal	Participación	Lista nominal	Participación	Lista nominal	Participación
18-19	18 317	920 5.02%	18 685	805 4.31%	37 002	1 725 4.66%
20-24	102 700	3 700 3.60%	101 323	2 521 2.49%	204 023	6 221 3.05%
25-29	84 270	3 942 4.68%	82 519	2 174 2.63%	166 789	6 116 3.67%
30-34	78 608	4 347 5.53%	74 234	2 056 2.77%	152 842	6 403 4.19%
35-39	75 605	4 733 6.26%	68 995	2 274 3.30%	144 600	7 007 4.85%
40-44	77 331	5 355 6.92%	68 710	2 587 3.77%	146 041	7 942 5.44%
45-49	66 247	4 903 7.40%	57 501	2 541 4.42%	123 748	7 444 6.02%
50-54	59 545	4 868 8.18%	50 434	2 463 4.88%	109 979	7 331 6.67%
55-59	49 593	4 512 9.10%	41 305	2 367 5.73%	90 898	6 879 7.57%
60-64	39 157	4 062 10.37%	32 464	2 301 7.09%	71 621	6 363 8.88%
65 y más	82 720	7 299 8.82%	62 512	4 679 7.48%	145 232	11 978 8.25%
<b>Total</b>	<b>734 093</b>	<b>48 641</b> <b>6.63%</b>	<b>658 682</b>	<b>26 768</b> <b>4.06%</b>	<b>1 392 775</b>	<b>75 409</b> <b>5.41%</b>

Participación según sexo (porcentajes)



Participación según grupo de edad



### Relación entre participantes

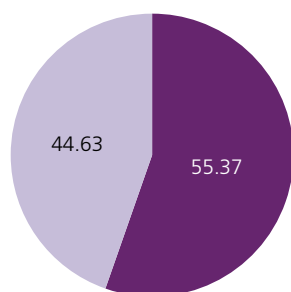
En la delegación Iztapalapa participaron 55 hombres por cada 100 mujeres en la Consulta Ciudadana sobre Presupuesto Participativo 2016.

FUENTE: Elaborados por la DEOEYG con base en la lista nominal proporcionada por la DERFE-INE, con fecha de corte al 31 de agosto de 2015, e información de la Consulta Ciudadana sobre Presupuesto Participativo 2016 recopilada por los órganos desconcentrados del IEDF.

## Participación ciudadana por sexo y grandes grupos de edad según modalidad utilizada

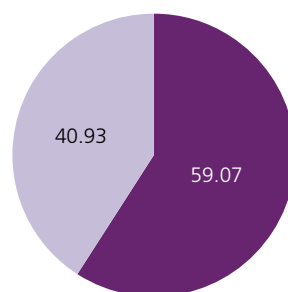
Modalidad	Mujeres				Hombres			
	18-34	35-64	65 y más	Total	18-34	35-64	65 y más	Total
Mesa Receptora de Opinión	6 040	16 074	4 819	26 933	3 674	8 875	3 263	15 812
	46.79%	56.53%	66.02%	55.37%	48.62%	61.07%	69.74%	59.07%
Internet	6 869	12 359	2 480	21 708	3 882	5 658	1 416	10 956
	53.21%	43.47%	33.98%	44.63%	51.38%	38.93%	30.26%	40.93%
<b>Total</b>	<b>12 909</b>	<b>28 433</b>	<b>7 299</b>	<b>48 641</b>	<b>7 556</b>	<b>14 533</b>	<b>4 679</b>	<b>26 768</b>

Mujeres (porcentajes)



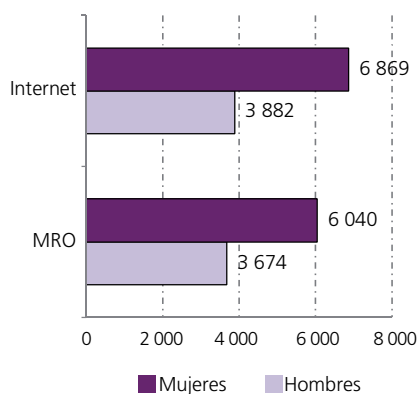
■ Mesa Receptora de Opinión ■ Internet

Hombres (porcentajes)

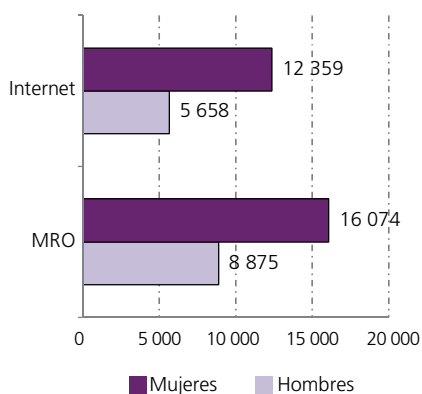


■ Mesa Receptora de Opinión ■ Internet

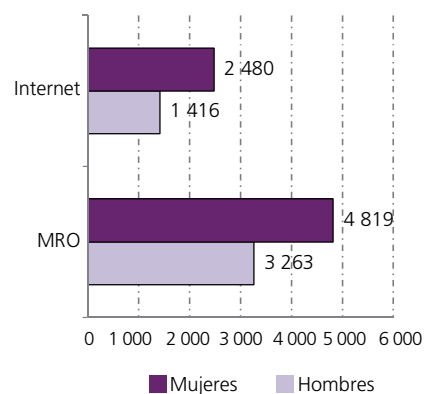
18-34



35-64



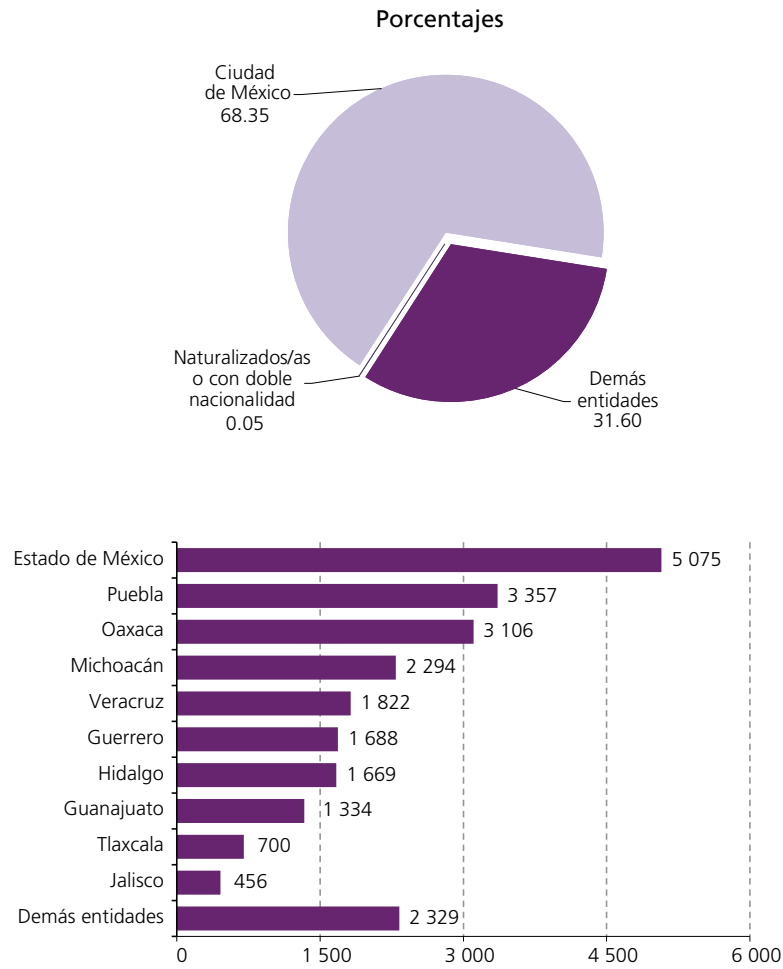
65 y más



FUENTE: Elaborados por la DEOEyG con base en información de la Consulta Ciudadana sobre Presupuesto Participativo 2016 proporcionada por la UTSI y la recopilada por los órganos desconcentrados del IEDF.



## Participación en la delegación según lugar de nacimiento



FUENTE: Elaborados por la DEOEyG con base en información de la Consulta Ciudadana sobre Presupuesto Participativo 2016 proporcionada por la UTSI y la recopilada por los órganos desconcentrados del IEDF.

## Grupo de edad predominante y rubro ganador por colonia

Distrito electoral local	Clave de colonia	Nombre de la colonia	Rubro ganador	Proyecto específico ganador	Grupo de edad predominante por colonia según participación
XXIV	07-001	Aculco (Pblo)	Prevención del delito	Alarmas vecinales	35-64
XXI	07-002	Albarradas (U Hab)	Infraestructura urbana	Red hidráulica	35-64
XXXI	07-003	Alcanfores (U Hab)	Infraestructura urbana	Red hidráulica	35-64
XXXI	07-004	Allepetlali (U Hab)	Infraestructura urbana	Pavimentación y reductores de velocidad	35-64
XIX	07-005	Álvaro Obregón	Actividades culturales	Promoción de actividades y eventos culturales	35-64
XIX	07-006	Álvaro Obregón (Frac)	Actividades recreativas	Promoción de actividades lúdicas y recreativas	35-64
XXXI	07-007	Año de Juárez	Equipamiento	Construcción o acondicionamiento de instalaciones y/o espacios públicos	35-64
XIX	07-008	Antorcha Popular I (U Hab)	Infraestructura urbana	Alcantarillado y drenaje	35-64
XXIV	07-009	Apatlaco	Prevención del delito	Alarmas vecinales	35-64
XXIX	07-010	Arboledas	Actividades deportivas	Promoción de actividades físicas y eventos deportivos	35-64
XIX	07-011	Art 4to Constitucional (U Hab)	Actividades culturales	Promoción de actividades y eventos culturales	35-64
XXIV	07-012	Banjidal	Prevención del delito	Cámaras de vigilancia	35-64
XXIX	07-013	Barrancas de Guadalupe	Equipamiento	Construcción o acondicionamiento de instalaciones y/o espacios públicos	35-64
XXXI	07-014	Bellavista (U Hab)	Prevención del delito	Cámaras de vigilancia	35-64
XXVIII	07-015	Benito Juárez	Infraestructura urbana	Red hidráulica	35-64
XIX	07-017	Cabeza de Juárez I (U Hab)	Infraestructura urbana	Escalinatas	35-64
XIX	07-018	Cabeza de Juárez II (U Hab)	Actividades culturales	Promoción de actividades y eventos culturales	35-64
XIX	07-019	Cabeza de Juárez III (U Hab)	Actividades culturales	Promoción de actividades y eventos culturales	35-64
XXIV	07-020	Cacama	Prevención del delito	Alarmas vecinales	35-64
XXVII	07-021	Campestre Potrero	Equipamiento	Construcción o acondicionamiento de instalaciones y/o espacios públicos	35-64
XXXI	07-022	Cananea (U Hab)	Equipamiento	Construcción o acondicionamiento de instalaciones y/o espacios públicos	35-64
XXIX	07-023	Carlos Hank González	Actividades deportivas	Promoción de actividades físicas y eventos deportivos	35-64
XXXI	07-024	Carmen Serdán (U Hab)	Infraestructura urbana	Red hidráulica	35-64
XXXI	07-025	Casa Blanca	Prevención del delito	Cámaras de vigilancia	35-64
XXXI	07-026	Ce Cualli Ohtli (U Hab)	Infraestructura urbana	Guarniciones y banquetas	35-64
XXVIII	07-029	Chinampas de Santa María Tomatlán	Actividades deportivas	Promoción de actividades físicas y eventos deportivos	35-64
XXIX	07-030	Citlalli	Actividades deportivas	Promoción de actividades físicas y eventos deportivos	35-64
XXI	07-031	Colonial Iztapalapa (Frac)	Obras y servicios	Mejora de entornos habitacionales	35-64
XXII	07-032	Concordia Zaragoza (U Hab)	Actividades recreativas	Promoción de actividades lúdicas y recreativas	35-64
XXI	07-035	Cuchillas del Moral (U Hab)	Infraestructura urbana	Escalinatas	35-64
XXI	07-036	Cuitláhuac (U Hab)	Equipamiento	Construcción o acondicionamiento de instalaciones y/o espacios públicos	35-64

## Grupo de edad predominante y rubro ganador por colonia (*continúa*)

Distrito electoral local	Clave de colonia	Nombre de la colonia	Rubro ganador	Proyecto específico ganador	Grupo de edad predominante por colonia según participación
XXVIII	07-037	Culhuacán (Pblo)	Infraestructura urbana	Pavimentación y reductores de velocidad	35-64
XXIX	07-038	Degollado	Actividades deportivas	Promoción de actividades físicas y eventos deportivos	35-64
XXIX	07-039	Degollado Chico	Actividades deportivas	Promoción de actividades físicas y eventos deportivos	35-64
XXI	07-041	Dr. Alfonso Ortiz Tirado	Equipamiento	Construcción o acondicionamiento de instalaciones y/o espacios públicos	35-64
XIX	07-042	Ejército de Agua Prieta	Actividades culturales	Promoción de actividades y eventos culturales	35-64
XIX	07-044	Ejército Constitucionalista	Actividades culturales	Promoción de actividades y eventos culturales	35-64
XIX	07-045	Ejército Constitucionalista II (U Hab)	Equipamiento	Construcción o acondicionamiento de instalaciones y/o espacios públicos	35-64
XIX	07-046	Ejército Constitucionalista, Supermanzana I (U Hab)	Actividades culturales	Promoción de actividades y eventos culturales	35-64
XIX	07-047	Ejército Constitucionalista, Supermanzana II (U Hab)	Actividades culturales	Promoción de actividades y eventos culturales	35-64
XIX	07-048	Ejército Constitucionalista, Supermanzana III (U Hab)	Actividades culturales	Promoción de actividades y eventos culturales	35-64
XIX	07-049	Ejército de Oriente II (U Hab)	Actividades recreativas	Promoción de actividades lúdicas y recreativas	35-64
XXII	07-050	El Edén	Infraestructura urbana	Red hidráulica	35-64
XXVIII	07-051	El Manto	Prevención del delito	Cámaras de vigilancia	35-64
XXVIII	07-052	El Manto_Plan de Iguala	Infraestructura urbana	Pavimentación y reductores de velocidad	35-64
XXVIII	07-053	El Mirador	Infraestructura urbana	Pavimentación y reductores de velocidad	35-64
XXXI	07-054	El Molino	Obras y servicios	Mejora de entornos habitacionales	35-64
XXVIII	07-055	El Molino_	Infraestructura urbana	Guarniciones y banquetas	35-64
XXIV	07-056	El Prado	Prevención del delito	Cámaras de vigilancia	35-64
XXIV	07-057	El Retoño	Prevención del delito	Cámaras de vigilancia	35-64
XXXI	07-058	El Rodeo	Obras y servicios	Servicios brindados por los órganos político-administrativos	35-64
XXXI	07-059	El Rosario	Prevención del delito	Cámaras de vigilancia	35-64
XXVIII	07-060	El Santuario	Prevención del delito	Alarmas vecinales	35-64
XXVIII	07-061	El Santuario (Ampl)	Prevención del delito	Cámaras de vigilancia	35-64
XXIV	07-062	El Sifón	Prevención del delito	Alarmas vecinales	35-64
XXIX	07-063	El Triángulo	Infraestructura urbana	Red hidráulica	35-64
XXIV	07-064	El Triunfo	Prevención del delito	Alarmas vecinales	35-64
XXIV	07-065	El Triunfo (Ampl)	Prevención del delito	Alarmas vecinales	35-64
XXVIII	07-066	El Vergel	Infraestructura urbana	Pavimentación y reductores de velocidad	35-64
XXVIII	07-067	El Vergel Triángulo de las Agujas I (U Hab)	Equipamiento	Construcción o acondicionamiento de instalaciones y/o espacios públicos	35-64
XXVIII	07-068	El Vergel Triángulo de las Agujas II (U Hab)	Equipamiento	Construcción o acondicionamiento de instalaciones y/o espacios públicos	35-64
XXVII	07-069	Emiliano Zapata (Ampl)	Actividades recreativas	Promoción de actividades lúdicas y recreativas	35-64

Grupo de edad predominante y rubro ganador por colonia (*continúa*)

Distrito electoral local	Clave de colonia	Nombre de la colonia	Rubro ganador	Proyecto específico ganador	Grupo de edad predominante por colonia según participación
XXIV	07-071	Escuadrón 201	Equipamiento	Construcción o acondicionamiento de instalaciones y/o espacios públicos	35-64
XXVIII	07-072	Estado de Veracruz	Obras y servicios	Mejora de entornos habitacionales	35-64
XXVIII	07-073	Estrella Culhuacán	Obras y servicios	Proyectos ecológicos	35-64
XXVIII	07-074	Estrella del Sur	Actividades deportivas	Promoción de actividades físicas y eventos deportivos	35-64
XXXI	07-075	F P F V (Predio El Molino) (U Hab)	Equipamiento	Construcción o acondicionamiento de instalaciones y/o espacios públicos	35-64
XXIX	07-076	Francisco Villa	Prevención del delito	Cámaras de vigilancia	35-64
XXVIII	07-077	Fuego Nuevo	Actividades deportivas	Promoción de actividades físicas y eventos deportivos	35-64
XXII	07-078	Fuentes de Zaragoza (U Hab)	Actividades recreativas	Promoción de actividades lúdicas y recreativas	35-64
XIX	07-079	Fuerte de Loreto-La Antena (U Hab)	Actividades recreativas	Promoción de actividades lúdicas y recreativas	35-64
XXI	07-080	Gama Gavilán (U Hab)	Obras y servicios	Servicios brindados por los órganos político-administrativos	35-64
XXI	07-081	Gavilán (U Hab)	Infraestructura urbana	Red hidráulica	35-64
XXVIII	07-082	Granjas Esmeralda	Obras y servicios	Mejora de entornos habitacionales	35-64
XXVIII	07-083	Granjas Estrella I	Infraestructura urbana	Red hidráulica	35-64
XXVIII	07-084	Granjas Estrella II	Prevención del delito	Cámaras de vigilancia	35-64
XXVIII	07-085	Granjas Estrella III	Prevención del delito	Cámaras de vigilancia	35-64
XXIV	07-086	Granjas San Antonio	Prevención del delito	Alarmas vecinales	35-64
XXXI	07-087	Guadalupe (Barr)	Infraestructura urbana	Guarniciones y banquetas	35-64
XXI	07-088	Guadalupe del Moral	Equipamiento	Construcción o acondicionamiento de instalaciones y/o espacios públicos	35-64
XIX	07-089	Guelatao de Juárez I (U Hab)	Actividades culturales	Promoción de actividades y eventos culturales	35-64
XIX	07-090	Guelatao de Juárez II (U Hab)	Actividades culturales	Promoción de actividades y eventos culturales	35-64
XXIV	07-091	Héroes de Churubusco	Prevención del delito	Alarmas vecinales	35-64
XXXI	07-092	Huaspungo (U Hab)	Infraestructura urbana	Alcantarillado y drenaje	35-64
XXVII	07-093	Huitzico-La Poblana	Actividades recreativas	Promoción de actividades lúdicas y recreativas	35-64
XIX	07-094	Ignacio Zaragoza (U Hab)	Actividades culturales	Promoción de actividades y eventos culturales	35-64
XXIX	07-095	Insurgentes	Actividades deportivas	Promoción de actividades físicas y eventos deportivos	35-64
XXVII	07-096	Ixtlahuacan	Prevención del delito	Cámaras de vigilancia	35-64
XXI	07-097	Jacarandas	Actividades culturales	Promoción de actividades y eventos culturales	35-64
XXIV	07-098	Jardines de Churubusco	Prevención del delito	Alarmas vecinales	35-64
XXXI	07-099	Jardines de San Lorenzo	Obras y servicios	Servicios brindados por los órganos político-administrativos	35-64
XIX	07-101	José María Morelos y Pavón (U Hab)	Actividades deportivas	Promoción de actividades físicas y eventos deportivos	35-64
XXIV	07-103	Justo Sierra	Prevención del delito	Cámaras de vigilancia	35-64
XXIV	07-104	La Asunción (Barr)	Actividades culturales	Promoción de actividades y eventos culturales	35-64

## Grupo de edad predominante y rubro ganador por colonia (*continúa*)

Distrito electoral local	Clave de colonia	Nombre de la colonia	Rubro ganador	Proyecto específico ganador	Grupo de edad predominante por colonia según participación
XXII	07-105	La Colmena (U Hab)	Obras y servicios	Servicios brindados por los órganos político-administrativos	35-64
XXIX	07-106	La Era	Actividades deportivas	Promoción de actividades físicas y eventos deportivos	35-64
XXXI	07-107	La Esperanza	Actividades deportivas	Promoción de actividades físicas y eventos deportivos	35-64
XXIX	07-108	La Estación	Actividades deportivas	Promoción de actividades físicas y eventos deportivos	35-64
XIX	07-109	La Joya	Actividades culturales	Promoción de actividades y eventos culturales	35-64
XIX	07-110	La Joyita	Actividades culturales	Promoción de actividades y eventos culturales	35-64
XXIX	07-111	La Magueyera	Actividades deportivas	Promoción de actividades físicas y eventos deportivos	35-64
XXIV	07-112	La Nueva Rosita	Prevención del delito	Cámaras de vigilancia	35-64
XXXI	07-113	La Planta	Equipamiento	Construcción o acondicionamiento de instalaciones y/o espacios públicos	35-64
XXIX	07-114	La Polvorilla	Actividades deportivas	Promoción de actividades físicas y eventos deportivos	35-64
XXIX	07-115	La Polvorilla (Ampl)	Actividades deportivas	Promoción de actividades físicas y eventos deportivos	35-64
XXI	07-116	La Regadera	Equipamiento	Construcción o acondicionamiento de instalaciones y/o espacios públicos	35-64
XXI	07-117	Las Américas (U Hab)	Actividades culturales	Promoción de actividades y eventos culturales	35-64
XXIX	07-118	Las Peñas I	Prevención del delito	Cámaras de vigilancia	35-64
XXI	07-119	Leyes de Reforma 1a Sección	Equipamiento	Construcción o acondicionamiento de instalaciones y/o espacios públicos	35-64
XXI	07-120	Leyes de Reforma 2a Sección	Obras y servicios	Servicios brindados por los órganos político-administrativos	35-64
XXIX	07-124	Lomas de Santa Cruz Meyehualco	Actividades deportivas	Promoción de actividades físicas y eventos deportivos	35-64
XXVII	07-125	Lomas de Zaragoza	Infraestructura urbana	Red hidráulica	35-64
XXVIII	07-126	Lomas El Manto	Prevención del delito	Cámaras de vigilancia	35-64
XXVIII	07-127	Lomas Estrella III (U Hab)	Obras y servicios	Pasamanos, barandales y protecciones de herrería (instalación y rehabilitación)	35-64
XXVIII	07-128	Lomas Estrella 1a Secc (Fracc)	Prevención del delito	Alarmas vecinales	35-64
XXI	07-130	Los Ángeles	Equipamiento	Construcción o acondicionamiento de instalaciones y/o espacios públicos	35-64
XXIX	07-131	Los Ángeles Apanoaya	Infraestructura urbana	Infraestructura para discapacitados	35-64
XXVIII	07-132	Los Cipreses	Infraestructura urbana	Alcantarillado y drenaje	35-64
XXIV	07-133	Los Picos VI B	Prevención del delito	Alarmas vecinales	35-64
XXVIII	07-134	Los Reyes (Ampl)	Obras y servicios	Servicios brindados por los órganos político-administrativos	35-64
XXVIII	07-135	Los Reyes (Pblo)	Obras y servicios	Servicios brindados por los órganos político-administrativos	35-64
XXI	07-136	Margarita Maza de Juárez (U Hab)	Actividades deportivas	Promoción de actividades físicas y eventos deportivos	35-64

Grupo de edad predominante y rubro ganador por colonia (*continúa*)

Distrito electoral local	Clave de colonia	Nombre de la colonia	Rubro ganador	Proyecto específico ganador	Grupo de edad predominante por colonia según participación
XXIV	07-137	Magdalena Atlazolpa (Pblo)	Prevención del delito	Cámaras de vigilancia	35-64
XXIV	07-138	Mexicaltzingo (Pblo)	Prevención del delito	Alarmas vecinales	35-64
XXVII	07-139	Miguel de la Madrid Hurtado	Actividades recreativas	Promoción de actividades lúdicas y recreativas	35-64
XXVIII	07-141	Minerva	Obras y servicios	Servicios brindados por los órganos político-administrativos	35-64
XXXI	07-142	Mirasoles (U Hab)	Equipamiento	Construcción o acondicionamiento de instalaciones y/o espacios públicos	35-64
XXVII	07-143	Miravalle	Obras y servicios	Servicios brindados por los órganos político-administrativos	35-64
XXIX	07-144	Mixcóatl	Infraestructura urbana	Alcantarillado y drenaje	35-64
XXIV	07-145	Modelo (U)	Equipamiento	Construcción o acondicionamiento de instalaciones y/o espacios públicos	35-64
XXII	07-146	Monte Albán	Infraestructura urbana	Red hidráulica	35-64
XXXI	07-147	Moyocoyani (U Hab)	Obras y servicios	Mejora de entornos habitacionales	35-64
XXXI	07-148	Na Hal Ti (U Hab)	Obras y servicios	Mejora de entornos habitacionales	35-64
XXI	07-149	Norma ISSSTE (U Hab)	Obras y servicios	Servicios brindados por los órganos político-administrativos	35-64
XXXI	07-150	Nueva Generación (U Hab)	Actividades deportivas	Promoción de actividades físicas y eventos deportivos	35-64
XXIX	07-151	Palmitas	Actividades deportivas	Promoción de actividades físicas y eventos deportivos	35-64
XIX	07-152	Paraíso	Actividades recreativas	Promoción de actividades lúdicas y recreativas	35-64
XIX	07-153	Paraíso (Ampl)	Actividades culturales	Promoción de actividades y eventos culturales	35-64
XXI	07-154	Paraje San Juan	Obras y servicios	Servicios brindados por los órganos político-administrativos	35-64
XXII	07-155	Paraje Zacatepec	Actividades deportivas	Promoción de actividades físicas y eventos deportivos	35-64
XXIX	07-156	Parajes Buenavista (Tetecón)	Actividades deportivas	Promoción de actividades físicas y eventos deportivos	35-64
XXI	07-157	Paseos de Churubusco	Equipamiento	Construcción o acondicionamiento de instalaciones y/o espacios públicos	35-64
XIX	07-158	Peñón Viejo (U Hab)	Actividades culturales	Promoción de actividades y eventos culturales	35-64
XXXI	07-159	Plenitud (U Hab)	Equipamiento	Construcción o acondicionamiento de instalaciones y/o espacios públicos	35-64
XXI	07-160	Plutarco Elías Calles (U Hab)	Obras y servicios	Mejora de entornos habitacionales	35-64
XXIX	07-161	Predio Degollado	Actividades deportivas	Promoción de actividades físicas y eventos deportivos	35-64
XXXI	07-162	Presidentes de México	Prevención del delito	Cámaras de vigilancia	35-64
XXI	07-163	Privada Gavilán (U Hab)	Infraestructura urbana	Red hidráulica	35-64
XXI	07-164	Progresista	Actividades culturales	Promoción de actividades y eventos culturales	35-64
XXVIII	07-165	Progreso del Sur	Infraestructura urbana	Guarniciones y banquetas	35-64

## Grupo de edad predominante y rubro ganador por colonia (*continúa*)

Distrito electoral local	Clave de colonia	Nombre de la colonia	Rubro ganador	Proyecto específico ganador	Grupo de edad predominante por colonia según participación
XXXI	07-166	Puente Blanco	Actividades deportivas	Promoción de actividades físicas y eventos deportivos	35-64
XXIV	07-167	Purísima Atlazolpa	Prevención del delito	Alarmas vecinales	35-64
XIX	07-168	Purísima I	Infraestructura urbana	Pavimentación y reductores de velocidad	35-64
XXI	07-169	Real del Moral (Frac)	Prevención del delito	Cámaras de vigilancia	35-64
XIX	07-171	Renovación	Prevención del delito	Cámaras de vigilancia	35-64
XXVIII	07-172	Ricardo Flores Magón	Equipamiento	Construcción o acondicionamiento de instalaciones y/o espacios públicos	35-64
XXVIII	07-173	Ricardo Flores Magón (Ampl)	Infraestructura urbana	Guarniciones y banquetas	35-64
XXXI	07-174	Rinconada El Molino	Actividades deportivas	Promoción de actividades físicas y eventos deportivos	35-64
XXIV	07-175	San Andrés Tetepilco (Pblo)	Prevención del delito	Alarmas vecinales	35-64
XXVIII	07-176	San Andrés Tomatlán (Pblo)	Infraestructura urbana	Pavimentación y reductores de velocidad	35-64
XXXI	07-177	San Antonio (Barr)	Equipamiento	Construcción o acondicionamiento de instalaciones y/o espacios públicos	35-64
XXVIII	07-178	San Antonio Culhuacán (Barr)	Infraestructura urbana	Pavimentación y reductores de velocidad	35-64
XXVII	07-179	San Francisco Apolocalco	Actividades recreativas	Promoción de actividades lúdicas y recreativas	35-64
XXIV	07-180	San Ignacio (Barr)	Prevención del delito	Alarmas vecinales	35-64
XXIV	07-181	San José (Barr)	Prevención del delito	Cámaras de vigilancia	35-64
XXIV	07-182	San José Aculco	Prevención del delito	Alarmas vecinales	35-64
XXIX	07-183	San José Buenavista	Actividades deportivas	Promoción de actividades físicas y eventos deportivos	35-64
XXXI	07-184	San Juan 2a Ampliación (Pje)	Prevención del delito	Cámaras de vigilancia	35-64
XXVIII	07-185	San Juan Cerro (Pje)	Prevención del delito	Cámaras de vigilancia	35-64
XXXI	07-186	San Juan Joya (Pje)	Equipamiento	Construcción o acondicionamiento de instalaciones y/o espacios públicos	35-64
XXIV	07-188	San Juanico Nextipac (Pblo)	Prevención del delito	Alarmas vecinales	35-64
XXXI	07-189	San Lorenzo 870 (U Hab)	Infraestructura urbana	Red hidráulica	35-64
XXXI	07-190	San Lorenzo Tezonco (Barr)	Infraestructura urbana	Guarniciones y banquetas	35-64
XXXI	07-191	San Lorenzo Tezonco (Pblo)	Equipamiento	Construcción o acondicionamiento de instalaciones y/o espacios públicos	35-64
XXXI	07-192	San Lorenzo Tezonco I (U Hab)	Equipamiento	Construcción o acondicionamiento de instalaciones y/o espacios públicos	35-64
XXXI	07-193	San Lorenzo Tezonco II (U Hab)	Obras y servicios	Mejora de entornos habitacionales	35-64
XXII	07-194	San Lorenzo Xicoténcatl (Pblo)	Actividades recreativas	Promoción de actividades lúdicas y recreativas	35-64
XXIV	07-195	San Lucas (Barr)	Infraestructura urbana	Alcantarillado y drenaje	35-64
XXI	07-196	San Miguel (Barr)	Equipamiento	Construcción o acondicionamiento de instalaciones y/o espacios públicos	35-64
XXVIII	07-198	San Nicolás Tolentino I	Actividades deportivas	Promoción de actividades físicas y eventos deportivos	35-64
XXVIII	07-199	San Nicolás Tolentino II	Equipamiento	Construcción o acondicionamiento de instalaciones y/o espacios públicos	35-64

Grupo de edad predominante y rubro ganador por colonia (*continúa*)

Distrito electoral local	Clave de colonia	Nombre de la colonia	Rubro ganador	Proyecto específico ganador	Grupo de edad predominante por colonia según participación
XXIV	07-200	San Pablo (Barr)	Prevención del delito	Alarmas vecinales	35-64
XXVII	07-201	San Pablo I, II y V-Lomas del Paraíso	Actividades recreativas	Promoción de actividades lúdicas y recreativas	35-64
XXIV	07-202	San Pedro (Barr)	Prevención del delito	Alarmas vecinales	35-64
XXII	07-203	San Sebastián Tecolotitlán (Pblo)	Obras y servicios	Muros de contención y bardas o rejas perimetrales	35-64
XXVIII	07-204	San Simón Culhuacán (Barr)	Actividades deportivas	Promoción de actividades físicas y eventos deportivos	35-64
XXIV	07-205	Santa Bárbara (Barr) I	Actividades deportivas	Promoción de actividades físicas y eventos deportivos	35-64
XXII	07-206	Santa Cruz Meyehualco (Pblo)	Actividades recreativas	Promoción de actividades lúdicas y recreativas	35-64
XXIX	07-208	Santa Cruz VI (U Hab)	Equipamiento	Construcción o acondicionamiento de instalaciones y/o espacios públicos	35-64
XXIX	07-209	Santa Cruz VII (U Hab)	Actividades deportivas	Promoción de actividades físicas y eventos deportivos	35-64
XXVIII	07-211	Santa María del Monte	Equipamiento	Construcción o acondicionamiento de instalaciones y/o espacios públicos	35-64
XXVIII	07-212	Santa María Tomatlán	Prevención del delito	Cámaras de vigilancia	35-64
XXVIII	07-213	Santa María Tomatlán (Ampl)	Obras y servicios	Servicios brindados por los órganos político-administrativos	35-64
XXVIII	07-214	Santa María Tomatlán (Pblo)	Prevención del delito	Cámaras de vigilancia	35-64
XXII	07-215	Santa Martha Acatitla	Actividades recreativas	Promoción de actividades lúdicas y recreativas	35-64
XXII	07-216	Santa Martha Acatitla Sur (Ampl)	Actividades recreativas	Promoción de actividades lúdicas y recreativas	35-64
XXII	07-217	Santa Martha Acatitla_ (Pblo)	Actividades recreativas	Promoción de actividades lúdicas y recreativas	35-64
XXVII	07-219	Santiago Acahualtepec (Pblo)	Actividades recreativas	Promoción de actividades lúdicas y recreativas	35-64
XXIV	07-220	Sector Popular	Prevención del delito	Cámaras de vigilancia	35-64
XXI	07-221	Sideral	Actividades deportivas	Promoción de actividades físicas y eventos deportivos	35-64
XXII	07-222	Sierra del Valle	Actividades deportivas	Promoción de actividades físicas y eventos deportivos	35-64
XXIV	07-223	Sinatel	Prevención del delito	Cámaras de vigilancia	35-64
XXIV	07-224	Sinatel (Ampl)	Prevención del delito	Cámaras de vigilancia	35-64
XXII	07-225	Solidaridad El Salado (U Hab)	Actividades recreativas	Promoción de actividades lúdicas y recreativas	35-64
XXVIII	07-226	Santa Isabel Industrial	Infraestructura urbana	Guarniciones y banquetas	35-64
XXII	07-227	Santa María Aztahuacan (Pblo)	Actividades recreativas	Promoción de actividades lúdicas y recreativas	35-64
XXIX	07-229	Tenorios	Infraestructura urbana	Escalinatas	35-64
XXII	07-231	Texcoco El Salado	Actividades recreativas	Promoción de actividades lúdicas y recreativas	35-64
XXXI	07-232	Tlaltenco (U Hab)	Obras y servicios	Mejora de entornos habitacionales	35-64
XXXI	07-233	Tlanezicalli (U Hab)	Equipamiento	Construcción o acondicionamiento de instalaciones y/o espacios públicos	35-64
XXVIII	07-234	Tula (Barr)	Obras y servicios	Servicios brindados por los órganos político-administrativos	35-64



## Grupo de edad predominante y rubro ganador por colonia (*continúa*)

Distrito electoral local	Clave de colonia	Nombre de la colonia	Rubro ganador	Proyecto específico ganador	Grupo de edad predominante por colonia según participación
XXXI	07-235	USCOVI (U Hab)	Actividades deportivas	Promoción de actividades físicas y eventos deportivos	35-64
XXVIII	07-236	Valle de Luces (U Hab)	Actividades deportivas	Promoción de actividades físicas y eventos deportivos	35-64
XXVIII	07-237	Valle de Luces I	Equipamiento	Construcción o acondicionamiento de instalaciones y/o espacios públicos	35-64
XXVIII	07-238	Valle de Luces II	Actividades deportivas	Promoción de actividades físicas y eventos deportivos	35-64
XXVIII	07-240	Valle del Sur	Infraestructura urbana	Guarniciones y banquetas	35-64
XXVIII	07-241	Veracruzana (Ampl)	Equipamiento	Construcción o acondicionamiento de instalaciones y/o espacios públicos	35-64
XXI	07-242	Vicente Guerrero-Súper Manzana 1 (U Hab)	Obras y servicios	Servicios brindados por los órganos político-administrativos	35-64
XXI	07-243	Vicente Guerrero-Súper Manzana 2 (U Hab)	Obras y servicios	Servicios brindados por los órganos político-administrativos	35-64
XXI	07-244	Vicente Guerrero-Súper Manzana 3 (U Hab)	Equipamiento	Construcción o acondicionamiento de instalaciones y/o espacios públicos	35-64
XXI	07-245	Vicente Guerrero-Súper Manzana 4 (U Hab)	Equipamiento	Construcción o acondicionamiento de instalaciones y/o espacios públicos	35-64
XXI	07-246	Vicente Guerrero-Súper Manzana 5 (U Hab)	Actividades deportivas	Promoción de actividades físicas y eventos deportivos	35-64
XXI	07-247	Vicente Guerrero-Súper Manzana 6 (U Hab)	Obras y servicios	Mejora de entornos habitacionales	35-64
XXI	07-248	Vicente Guerrero-Súper Manzana 7 (U Hab)	Infraestructura urbana	Red hidráulica	35-64
XXIV	07-250	Xopa (U Hab)	Infraestructura urbana	Red hidráulica	35-64
XXIV	07-251	Zacahuiztco	Prevención del delito	Cámaras de vigilancia	35-64
XXVIII	07-253	12 de Diciembre	Prevención del delito	Alarmas vecinales	35-64
XXVII	07-254	1a Ampliación Santiago Acahualtepec	Prevención del delito	Cámaras de vigilancia	35-64
XXI	07-256	8a de San Miguel (Ampl)	Obras y servicios	Muros de contención y bardas o rejas perimetrales	35-64
XIX	07-257	9 1/2-Francisco Villa (Ejército Constitucionalista) (Conj Hab)	Actividades culturales	Promoción de actividades y eventos culturales	35-64
XXIX	07-258	Buenavista I	Equipamiento	Construcción o acondicionamiento de instalaciones y/o espacios públicos	35-64
XXIX	07-259	Buenavista II	Actividades deportivas	Promoción de actividades físicas y eventos deportivos	35-64
XXVIII	07-260	Cerro de la Estrella I	Infraestructura urbana	Guarniciones y banquetas	35-64
XXVIII	07-261	Cerro de la Estrella II	Infraestructura urbana	Guarniciones y banquetas	35-64
XIX	07-262	Chinampac de Juárez I	Equipamiento	Construcción o acondicionamiento de instalaciones y/o espacios públicos	35-64
XIX	07-263	Chinampac de Juárez II	Actividades recreativas	Promoción de actividades lúdicas y recreativas	35-64
XXXI	07-264	Consejo Agrarista Mexicano I	Prevención del delito	Cámaras de vigilancia	35-64
XXXI	07-265	Consejo Agrarista Mexicano II	Infraestructura urbana	Guarniciones y banquetas	35-64

Grupo de edad predominante y rubro ganador por colonia (*continúa*)

Distrito electoral local	Clave de colonia	Nombre de la colonia	Rubro ganador	Proyecto específico ganador	Grupo de edad predominante por colonia según participación
XXI	07-266	Constitución de 1917 I	Obras y servicios	Servicios brindados por los órganos político-administrativos	35-64
XXI	07-267	Constitución de 1917 II	Obras y servicios	Servicios brindados por los órganos político-administrativos	35-64
XXIX	07-268	Desarrollo Urbano Quetzalcóatl I	Prevención del delito	Cámaras de vigilancia	35-64
XXIX	07-269	Desarrollo Urbano Quetzalcóatl II	Actividades deportivas	Promoción de actividades físicas y eventos deportivos	35-64
XXIX	07-270	Desarrollo Urbano Quetzalcóatl III	Equipamiento	Construcción o acondicionamiento de instalaciones y/o espacios públicos	35-64
XIX	07-271	Ejército de Oriente (U Hab) I	Actividades recreativas	Promoción de actividades lúdicas y recreativas	35-64
XIX	07-272	Ejército de Oriente (U Hab) II	Actividades recreativas	Promoción de actividades lúdicas y recreativas	35-64
XXII	07-273	Ermita Zaragoza (U Hab) I	Actividades recreativas	Promoción de actividades lúdicas y recreativas	35-64
XXII	07-274	Ermita Zaragoza (U Hab) II	Equipamiento	Construcción o acondicionamiento de instalaciones y/o espacios públicos	35-64
XXXI	07-275	José López Portillo I	Actividades deportivas	Promoción de actividades físicas y eventos deportivos	35-64
XXXI	07-276	José López Portillo II	Actividades deportivas	Promoción de actividades físicas y eventos deportivos	35-64
XIX	07-277	Juan Escutia I	Actividades culturales	Promoción de actividades y eventos culturales	35-64
XIX	07-278	Juan Escutia II	Actividades culturales	Promoción de actividades y eventos culturales	35-64
XXI	07-279	Leyes de Reforma 3a Sección I	Actividades culturales	Promoción de actividades y eventos culturales	35-64
XXII	07-280	Leyes de Reforma 3a Sección II	Actividades recreativas	Promoción de actividades lúdicas y recreativas	35-64
XXVII	07-281	Lomas de la Estancia I	Actividades recreativas	Promoción de actividades lúdicas y recreativas	35-64
XXVII	07-282	Lomas de la Estancia II	Equipamiento	Construcción o acondicionamiento de instalaciones y/o espacios públicos	35-64
XXXI	07-283	Lomas de San Lorenzo I	Equipamiento	Construcción o acondicionamiento de instalaciones y/o espacios públicos	35-64
XXXI	07-284	Lomas de San Lorenzo II	Prevención del delito	Cámaras de vigilancia	35-64
XXVIII	07-285	Lomas Estrella 2a Secc I	Infraestructura urbana	Red hidráulica	35-64
XXVIII	07-286	Lomas Estrella 2a Secc II	Obras y servicios	Servicios brindados por los órganos político-administrativos	35-64
XXII	07-287	Reforma Política I	Actividades recreativas	Promoción de actividades lúdicas y recreativas	35-64
XXII	07-288	Reforma Política II	Actividades deportivas	Promoción de actividades físicas y eventos deportivos	35-64
XXVIII	07-289	San Juan Xalpa I	Obras y servicios	Mejora de entornos habitacionales	35-64
XXVIII	07-290	San Juan Xalpa II	Equipamiento	Construcción o acondicionamiento de instalaciones y/o espacios públicos	35-64
XXVII	07-291	San Miguel Teotongo I	Prevención del delito	Cámaras de vigilancia	35-64

## Grupo de edad predominante y rubro ganador por colonia (*concluye*)

Distrito electoral local	Clave de colonia	Nombre de la colonia	Rubro ganador	Proyecto específico ganador	Grupo de edad predominante por colonia según participación
XXVII	07-292	San Miguel Teotongo II	Actividades recreativas	Promoción de actividades lúdicas y recreativas	35-64
XXVII	07-293	San Miguel Teotongo III	Actividades recreativas	Promoción de actividades lúdicas y recreativas	35-64
XXVII	07-294	San Miguel Teotongo IV	Actividades recreativas	Promoción de actividades lúdicas y recreativas	35-64
XXII	07-295	Santa Cruz Meyehualco (U Hab) I	Actividades deportivas	Promoción de actividades físicas y eventos deportivos	35-64
XXII	07-296	Santa Cruz Meyehualco (U Hab) II	Equipamiento	Construcción o acondicionamiento de instalaciones y/o espacios públicos	35-64
XXII	07-297	Santa María Aztahuacan (Ej) I	Equipamiento	Construcción o acondicionamiento de instalaciones y/o espacios públicos	35-64
XXII	07-298	Santa María Aztahuacan (Ej) II	Actividades recreativas	Promoción de actividades lúdicas y recreativas	35-64
XXII	07-299	Santa Martha Acatitla Nte. (Ampl) I	Actividades recreativas	Promoción de actividades lúdicas y recreativas	35-64
XXII	07-300	Santa Martha Acatitla Nte. (Ampl) II	Actividades recreativas	Promoción de actividades lúdicas y recreativas	35-64
XIX	07-301	Tepalcates I	Actividades culturales	Promoción de actividades y eventos culturales	35-64
XIX	07-302	Tepalcates II	Actividades culturales	Promoción de actividades y eventos culturales	35-64
XXXI	07-303	Valle de San Lorenzo I	Prevención del delito	Cámaras de vigilancia	35-64
XXXI	07-304	Valle de San Lorenzo II	Actividades deportivas	Promoción de actividades físicas y eventos deportivos	35-64
XXVII	07-305	Xalpa I	Actividades recreativas	Promoción de actividades lúdicas y recreativas	35-64
XXVII	07-306	Xalpa II	Actividades deportivas	Promoción de actividades físicas y eventos deportivos	35-64
XXVII	07-307	Xalpa III	Actividades recreativas	Promoción de actividades lúdicas y recreativas	35-64
XXVII	07-308	2a Ampliación Santiago Acahualtepec I	Actividades recreativas	Promoción de actividades lúdicas y recreativas	35-64
XXVII	07-309	2a Ampliación Santiago Acahualtepec II	Actividades recreativas	Promoción de actividades lúdicas y recreativas	35-64
XIX	07-313	Juan Escutia III	Actividades culturales	Promoción de actividades y eventos culturales	35-64
XXIX	07-314	Las Peñas II	Actividades deportivas	Promoción de actividades físicas y eventos deportivos	35-64
XIX	07-315	Rotarios (U Hab)	Infraestructura urbana	Red hidráulica	35-64
XXIV	07-316	Santa Bárbara (Barr) II	Actividades recreativas	Promoción de actividades lúdicas y recreativas	35-64
XXII	07-317	Santa María Aztahuacan (U Hab)	Actividades deportivas	Promoción de actividades físicas y eventos deportivos	35-64
XXIX	07-318	Tenorios (Ampl)	Actividades deportivas	Promoción de actividades físicas y eventos deportivos	35-64

NOTA: Se excluyen las colonias 07-140, Minas Polvorilla (U Hab), en virtud de que no se recibieron opiniones en la Consulta, y 07-252, Zona Militar FAVE Sedena (U Hab), en la que no se registró ningún proyecto.

FUENTE: Elaborado por la DEOEG con base en la *Estadística de resultados de la consulta ciudadana sobre presupuesto participativo 2016* e información recopilada por los órganos desconcentrados del IEDF.

## Densidad de participación por colonia

Distrito	Clave de colonia	Colonia	Superficie (m <sup>2</sup> )	Número de ciudadanas/os en la lista nominal	Densidad (m <sup>2</sup> por ciudadana/o en la lista nominal)	Número de ciudadanas/os participantes	Densidad (m <sup>2</sup> por participante)
XXIV	07-001	Aculco (Pblo)	267 478	4 515	59	434	616
XXI	07-002	Albarradas (U Hab)	106 131	3 643	29	101	1 051
XXXI	07-003	Alcanfores (U Hab)	22 821	397	57	108	211
XXXI	07-004	Allepetlali (U Hab)	70 806	1 664	43	399	177
XIX	07-005	Álvaro Obregón	344 537	2 071	166	275	1 253
XIX	07-006	Álvaro Obregón (Fracc)	350 465	5 762	61	346	1 013
XXXI	07-007	Año de Juárez	145 210	2 572	56	238	610
XIX	07-008	Antorcha Popular I (U Hab)	14 061	638	22	131	107
XXIV	07-009	Apatlaco	455 967	8 512	54	638	715
XXIX	07-010	Arboledas	96 158	914	105	126	763
XIX	07-011	Art 4to Constitucio- nal (U Hab)	85 087	1 793	47	235	362
XXIV	07-012	Banjidal	282 850	2 800	101	221	1 280
XXIX	07-013	Barrancas de Guadalupe	35 120	650	54	197	178
XXXI	07-014	Bellavista (U Hab)	173 429	3 653	47	273	635
XXVIII	07-015	Benito Juárez	155 990	1 188	131	171	912
XIX	07-017	Cabeza de Juárez I (U Hab)	15 982	800	20	228	70
XIX	07-018	Cabeza de Juárez II (U Hab)	20 436	865	24	169	121
XIX	07-019	Cabeza de Juárez III (U Hab)	51 074	1 445	35	196	261
XXIV	07-020	Cacama	200 822	1 682	119	106	1 895
XXVII	07-021	Campestre Potrero	1 431 332	9 862	145	39	36 701
XXXI	07-022	Cananea (U Hab)	322 050	4 413	73	374	861
XXIX	07-023	Carlos Hank González	469 719	8 835	53	272	1 727
XXXI	07-024	Carmen Serdán (U Hab)	51 957	712	73	101	514
XXXI	07-025	Casa Blanca	203 324	3 034	67	196	1 037
XXXI	07-026	Ce Cualli Ohtli (U Hab)	46 311	888	52	118	392
XXVIII	07-029	Chinampas de Santa María Tomatlán	101 987	876	116	70	1 457
XXIX	07-030	Citlalli	545 907	9 863	55	198	2 757
XXI	07-031	Colonial Iztapalapa (Fracc)	324 003	3 762	86	302	1 073
XXII	07-032	Concordia Zaragoza (U Hab)	93 956	2 305	41	321	293
XXI	07-035	Cuchillas del Moral (U Hab)	206 613	2 187	94	32	6 457
XXI	07-036	Cuitláhuac (U Hab)	49 980	1 575	32	171	292
XXVIII	07-037	Culhuacán (Pblo)	358 210	2 466	145	301	1 190
XXIX	07-038	Degollado	62 313	2 120	29	99	629
XXIX	07-039	Degollado Chico	69 907	1 448	48	135	518
XXI	07-041	Dr. Alfonso Ortiz Tirado	544 104	3 412	159	212	2 567
XIX	07-042	Ejército de Agua Prieta	363 981	6 075	60	272	1 338

## Densidad de participación por colonia (continúa)

Distrito	Clave de colonia	Colonia	Superficie (m <sup>2</sup> )	Número de ciudadanas/os en la lista nominal	Densidad (m <sup>2</sup> por ciudadana/o en la lista nominal)	Número de ciudadanas/os participantes	Densidad (m <sup>2</sup> por participante)
XIX	07-044	Ejército Constitucionalista	1 554 775	4 358	357	122	12 744
XIX	07-045	Ejército Constitucionalista II (U Hab)	24 704	673	37	148	167
XIX	07-046	Ejército Constitucionalista, Supermanzana I (U Hab)	301 252	7 395	41	512	588
XIX	07-047	Ejército Constitucionalista, Supermanzana II (U Hab)	264 331	4 929	54	334	791
XIX	07-048	Ejército Constitucionalista, Supermanzana III (U Hab)	134 910	3 051	44	324	416
XIX	07-049	Ejército de Oriente II (U Hab)	408 463	6 899	59	558	732
XXII	07-050	El Edén	141 472	1 270	111	189	749
XXVIII	07-051	El Manto	471 375	8 461	56	826	571
XXVIII	07-052	El Manto_Plan de Iguala	157 842	1 597	99	62	2 546
XXVIII	07-053	El Mirador	360 200	2 897	124	187	1 926
XXXI	07-054	El Molino	383 706	5 617	68	264	1 453
XXVIII	07-055	El Molino_	129 096	937	138	152	849
XXIV	07-056	El Prado	260 720	1 864	140	157	1 661
XXIV	07-057	El Retoño	399 836	6 025	66	312	1 282
XXXI	07-058	El Rodeo	202 009	2 028	100	224	902
XXXI	07-059	El Rosario	358 384	4 763	75	220	1 629
XXVIII	07-060	El Santuario	375 771	5 044	74	152	2 472
XXVIII	07-061	El Santuario (Ampl)	1 760 106	2 931	601	191	9 215
XXIV	07-062	El Sifón	604 527	8 892	68	369	1 638
XXIX	07-063	El Triángulo	616 785	2 403	257	324	1 904
XXIV	07-064	El Triunfo	206 431	2 769	75	178	1 160
XXIV	07-065	El Triunfo (Ampl)	208 849	5 461	38	594	352
XXVIII	07-066	El Vergel	496 334	3 917	127	150	3 309
XXVIII	07-067	El Vergel Triángulo de las Agujas I (U Hab)	57 152	1 097	52	182	314
XXVIII	07-068	El Vergel Triángulo de las Agujas II (U Hab)	99 418	988	101	152	654
XXVII	07-069	Emiliano Zapata (Ampl)	827 919	6 837	121	179	4 625
XXIV	07-071	Escuadrón 201	682 760	12 412	55	101	6 760
XXVIII	07-072	Estado de Veracruz	33 478	645	52	98	342
XXVIII	07-073	Estrella Culhuacán	101 748	1 629	62	161	632
XXVIII	07-074	Estrella del Sur	463 164	5 661	82	384	1 206
XXXI	07-075	F P F V (Predio El Molino) (U Hab)	69 752	2 514	28	306	228
XXIX	07-076	Francisco Villa	431 796	8 040	54	272	1 587
XXVIII	07-077	Fuego Nuevo	522 415	9 574	55	286	1 827
XXII	07-078	Fuentes de Zaragoza (U Hab)	34 654	823	42	168	206
XIX	07-079	Fuerte de Loreto-La Antena (U Hab)	304 275	4 464	68	266	1 144
XXI	07-080	Gama Gavilán (U Hab)	64 815	680	95	60	1 080
XXI	07-081	Gavilán (U Hab)	56 155	1 935	29	197	285

## Densidad de participación por colonia (continúa)

Distrito	Clave de colonia	Colonia	Superficie (m <sup>2</sup> )	Número de ciudadanas/os en la lista nominal	Densidad (m <sup>2</sup> por ciudadana/o en la lista nominal)	Número de ciudadanas/os participantes	Densidad (m <sup>2</sup> por participante)
XXVIII	07-082	Granjas Esmeralda	591 881	1 667	355	181	3 270
XXVIII	07-083	Granjas Estrella I	600 680	3 983	151	286	2 100
XXVIII	07-084	Granjas Estrella II	61 569	1 023	60	105	586
XXVIII	07-085	Granjas Estrella III	20 698	754	27	43	481
XXIV	07-086	Granjas San Antonio	843 871	2 700	313	178	4 741
XXXI	07-087	Guadalupe (Barr)	119 472	2 210	54	150	796
XXI	07-088	Guadalupe del Moral	808 411	8 545	95	161	5 021
XIX	07-089	Guelatao de Juárez I (U Hab)	49 501	1 849	27	282	176
XIX	07-090	Guelatao de Juárez II (U Hab)	30 717	925	33	140	219
XXIV	07-091	Héroes de Churubusco	425 176	6 051	70	407	1 045
XXXI	07-092	Huasipungo (U Hab)	9 046	516	18	101	90
XXVII	07-093	Huitzico-La Poblana	80 506	1 159	69	26	3 096
XIX	07-094	Ignacio Zaragoza (U Hab)	43 720	1 466	30	208	210
XXIX	07-095	Insurgentes	217 007	4 333	50	186	1 167
XXVII	07-096	Ixtlahuacan	658 889	13 219	50	470	1 402
XXI	07-097	Jacarandas	469 234	6 681	70	414	1 133
XXIV	07-098	Jardines de Churubusco	96 381	1 413	68	197	489
XXXI	07-099	Jardines de San Lorenzo	392 383	5 649	69	258	1 521
XIX	07-101	José María Morelos y Pavón (U Hab)	59 510	1 540	39	322	185
XXIV	07-103	Justo Sierra	146 594	893	164	104	1 410
XXIV	07-104	La Asunción (Barr)	193 715	3 758	52	400	484
XXII	07-105	La Colmena (U Hab)	419 534	3 109	135	232	1 808
XXIX	07-106	La Era	370 857	5 553	67	301	1 232
XXXI	07-107	La Esperanza	66 228	981	68	141	470
XXIX	07-108	La Estación	49 406	449	110	54	915
XIX	07-109	La Joya	90 023	1 373	66	292	308
XIX	07-110	La Joyita	21 019	361	58	160	131
XXIX	07-111	La Magueyera	88 213	2 513	35	198	446
XXIV	07-112	La Nueva Rosita	172 129	3 488	49	277	621
XXXI	07-113	La Planta	195 386	4 331	45	329	594
XXIX	07-114	La Polvorilla	182 482	3 348	55	180	1 014
XXIX	07-115	La Polvorilla (Ampl)	189 664	4 266	44	278	682
XXI	07-116	La Regadera	45 207	501	90	119	380
XXI	07-117	Las Américas (U Hab)	165 194	4 075	41	18	9 177
XXIX	07-118	Las Peñas I	462 203	9 001	51	422	1 095
XXI	07-119	Leyes de Reforma 1a Sección	706 853	5 642	125	145	4 875
XXI	07-120	Leyes de Reforma 2a Sección	1 283 079	4 104	313	10	128 308
XXIX	07-124	Lomas de Santa Cruz Meyehualco	219 658	4 356	50	321	684
XXVII	07-125	Lomas de Zaragoza	749 960	12 324	61	438	1 712
XXVIII	07-126	Lomas El Manto	40 994	912	45	102	402
XXVIII	07-127	Lomas Estrella III (U Hab)	64 451	695	93	186	347

## Densidad de participación por colonia (continúa)

Distrito	Clave de colonia	Colonia	Superficie (m <sup>2</sup> )	Número de ciudadanas/os en la lista nominal	Densidad (m <sup>2</sup> por ciudadana/o en la lista nominal)	Número de ciudadanas/os participantes	Densidad (m <sup>2</sup> por participante)
XXVIII	07-128	Lomas Estrella 1a Secc (Fracc)	379 969	1 841	206	129	2 945
XXI	07-130	Los Ángeles	922 477	10 515	88	346	2 666
XXIX	07-131	Los Ángeles Apanoaya	214 835	3 277	66	445	483
XXVIII	07-132	Los Cipreses	165 662	2 008	83	69	2 401
XXIV	07-133	Los Picos VI B	113 329	2 430	47	399	284
XXVIII	07-134	Los Reyes (Ampl)	798 447	5 910	135	539	1 481
XXVIII	07-135	Los Reyes (Pblo)	399 034	5 262	76	441	905
XXI	07-136	Margarita Maza de Juárez (U Hab)	106 370	2 346	45	127	838
XXIV	07-137	Magdalena Atlazolpa (Pblo)	291 344	4 247	69	476	612
XXIV	07-138	Mexicaltzingo (Pblo)	132 944	1 268	105	139	956
XXVII	07-139	Miguel de la Madrid Hurtado	539 334	11 687	46	463	1 165
XXVIII	07-141	Minerva	90 201	1 236	73	55	1 640
XXXI	07-142	Mirsoles (U Hab)	474 857	8 886	53	483	983
XXVII	07-143	Miravalle	1 770 656	9 682	183	357	4 960
XXIX	07-144	Mixcóatl	198 636	4 981	40	181	1 097
XXIV	07-145	Modelo (U)	574 422	5 422	106	276	2 081
XXII	07-146	Monte Albán	50 440	949	53	269	188
XXXI	07-147	Moyocoyani (U Hab)	7 163	279	26	54	133
XXXI	07-148	Na Hal Ti (U Hab)	9 162	562	16	70	131
XXI	07-149	Norma ISSSTE (U Hab)	75 690	1 361	56	89	850
XXXI	07-150	Nueva Generación (U Hab)	114 199	1 654	69	170	672
XXIX	07-151	Palmitas	375 318	7 226	52	279	1 345
XIX	07-152	Paraíso	617 156	6 007	103	313	1 972
XIX	07-153	Paraíso (Ampl)	23 981	451	53	128	187
XXI	07-154	Paraje San Juan	515 609	7 838	66	110	4 687
XXII	07-155	Paraje Zacatepec	506 221	7 657	66	488	1 037
XXIX	07-156	Parajes Buenavista (Tetecón)	604 819	5 641	107	448	1 350
XXI	07-157	Paseos de Churubusco	2 511 164	8 975	280	185	13 574
XIX	07-158	Peñón Viejo (U Hab)	86 638	2 527	34	276	314
XXXI	07-159	Plenitud (U Hab)	28 895	512	56	56	516
XXI	07-160	Plutarco Elías Calles (U Hab)	38 061	974	39	68	560
XXIX	07-161	Predio Degollado	155 165	5 380	29	43	3 608
XXXI	07-162	Presidentes de México	513 037	11 022	47	489	1 049
XXI	07-163	Privada Gavilán (U Hab)	85 638	1 696	50	175	489
XXI	07-164	Progresista	503 134	7 355	68	378	1 331
XXVIII	07-165	Progreso del Sur	247 937	1 973	126	110	2 254
XXXI	07-166	Puente Blanco	325 429	6 793	48	443	735
XXIV	07-167	Purísima Atlazolpa	107 993	2 086	52	254	425
XIX	07-168	Purísima I	197 138	693	284	27	7 301

## Densidad de participación por colonia (continúa)

Distrito	Clave de colonia	Colonia	Superficie (m <sup>2</sup> )	Número de ciudadanas/os en la lista nominal	Densidad (m <sup>2</sup> por ciudadana/o en la lista nominal)	Número de ciudadanas/os participantes	Densidad (m <sup>2</sup> por participante)
XXI	07-169	Real del Moral (Frac)	157 394	3 025	52	185	851
XIX	07-171	Renovación	1 577 182	10 593	149	565	2 791
XXVIII	07-172	Ricardo Flores Magón	77 784	1 336	58	53	1 468
XXVIII	07-173	Ricardo Flores Magón (Ampl)	160 139	2 228	72	156	1 027
XXXI	07-174	Rinconada El Molino	57 264	1 205	48	336	170
XXIV	07-175	San Andrés Tetepilco (Pblo)	869 132	13 043	67	636	1 367
XXVIII	07-176	San Andrés Tomatlán (Pblo)	244 434	4 761	51	310	788
XXXI	07-177	San Antonio (Barr)	786 382	11 980	66	173	4 546
XXVIII	07-178	San Antonio Culhuacán (Barr)	364 364	4 621	79	201	1 813
XXVII	07-179	San Francisco Apolocalco	529 058	3 219	164	205	2 581
XXIV	07-180	San Ignacio (Barr)	384 857	7 153	54	354	1 087
XXIV	07-181	San José (Barr)	1 792 379	2 694	665	279	6 424
XXIV	07-182	San José Aculco	391 390	6 306	62	334	1 172
XXIX	07-183	San José Buenavista	460 451	3 097	149	537	857
XXXI	07-184	San Juan 2a Ampliación (Pje)	141 627	2 755	51	151	938
XXVIII	07-185	San Juan Cerro (Pje)	502 199	4 009	125	223	2 252
XXXI	07-186	San Juan Joya (Pje)	206 529	3 234	64	240	861
XXIV	07-188	San Juanico Nextipac (Pblo)	178 862	2 378	75	245	730
XXXI	07-189	San Lorenzo 870 (U Hab)	22 187	682	33	38	584
XXXI	07-190	San Lorenzo Tezonco (Barr)	205 528	3 228	64	141	1 458
XXXI	07-191	San Lorenzo Tezonco (Pblo)	1 397 940	6 501	215	281	4 975
XXXI	07-192	San Lorenzo Tezonco I (U Hab)	106 647	1 413	75	326	327
XXXI	07-193	San Lorenzo Tezonco II (U Hab)	91 907	775	119	107	859
XXII	07-194	San Lorenzo Xicotécatl (Pblo)	293 586	4 149	71	271	1 083
XXIV	07-195	San Lucas (Barr)	467 852	5 972	78	332	1 409
XXI	07-196	San Miguel (Barr)	1 601 113	14 078	114	1 252	1 279
XXVIII	07-198	San Nicolás Tolentino I	215 062	3 447	62	581	370
XXVIII	07-199	San Nicolás Tolentino II	298 239	4 239	70	146	2 043
XXIV	07-200	San Pablo (Barr)	322 197	4 117	78	238	1 354
XXVII	07-201	San Pablo I, II y V-Lomas del Paraíso	1 204 199	4 534	266	244	4 935
XXIV	07-202	San Pedro (Barr)	542 204	4 240	128	329	1 648
XXII	07-203	San Sebastián Tecoloxtitlán (Pblo)	535 868	6 279	85	475	1 128
XXVIII	07-204	San Simón Culhuacán (Barr)	338 311	5 099	66	325	1 041
XXIV	07-205	Santa Bárbara (Barr) I	523 020	10 057	52	806	649
XXII	07-206	Santa Cruz Meyehualco (Pblo)	921 067	9 479	97	392	2 350



## Densidad de participación por colonia (continúa)

Distrito	Clave de colonia	Colonia	Superficie (m <sup>2</sup> )	Número de ciudadanas/os en la lista nominal	Densidad (m <sup>2</sup> por ciudadana/o en la lista nominal)	Número de ciudadanas/os participantes	Densidad (m <sup>2</sup> por participante)
XXIX	07-208	Santa Cruz VI (U Hab)	3 083	177	17	39	79
XXIX	07-209	Santa Cruz VII (U Hab)	4 095	186	22	37	111
XXVIII	07-211	Santa María del Monte	153 682	1 080	142	86	1 787
XXVIII	07-212	Santa María Tomatlán	145 390	2 180	67	78	1 864
XXVIII	07-213	Santa María Tomatlán (Ampl)	113 526	2 336	49	241	471
XXVIII	07-214	Santa María Tomatlán (Pblo)	219 940	3 802	58	96	2 291
XXII	07-215	Santa Martha Acatitla	1 439 759	10 930	132	257	5 602
XXII	07-216	Santa Martha Acatitla Sur (Ampl)	394 403	4 670	84	172	2 293
XXII	07-217	Santa Martha Acatitla_ (Pblo)	1 385 195	8 903	156	350	3 958
XXVII	07-219	Santiago Acahualtepec (Pblo)	452 217	5 197	87	694	652
XXIV	07-220	Sector Popular	562 292	9 098	62	295	1 906
XXI	07-221	Sideral	105 594	1 959	54	200	528
XXII	07-222	Sierra del Valle	103 405	685	151	180	574
XXIV	07-223	Sinatel	221 124	2 137	103	215	1 028
XXIV	07-224	Sinatel (Ampl)	291 123	2 603	112	143	2 036
XXII	07-225	Solidaridad El Salado (U Hab)	364 377	8 514	43	531	686
XXVIII	07-226	Sta. Isabel Industrial	440 614	1 175	375	28	15 736
XXII	07-227	Sta. María Aztahuacan (Pblo)	952 129	10 007	95	383	2 486
XXIX	07-229	Tenorios	453 223	9 709	47	221	2 051
XXII	07-231	Texcoco El Salado	13 911	441	32	82	170
XXXI	07-232	Tlaltenco (U Hab)	35 942	1 233	29	150	240
XXXI	07-233	Tlanezicalli (U Hab)	9 401	245	38	121	78
XXVIII	07-234	Tula (Barr)	110 979	757	147	37	2 999
XXXI	07-235	USCOVI (U Hab)	53 586	991	54	245	219
XXVIII	07-236	Valle de Luces (U Hab)	96 855	3 523	27	190	510
XXVIII	07-237	Valle de Luces I	454 242	5 748	79	98	4 635
XXVIII	07-238	Valle de Luces II	32 873	651	50	159	207
XXVIII	07-240	Valle del Sur	404 622	5 413	75	164	2 467
XXVIII	07-241	Veracruzana (Ampl)	54 609	976	56	40	1 365
XXI	07-242	Vicente Guerrero-Súper Manzana 1 (U Hab)	182 605	3 486	52	243	751
XXI	07-243	Vicente Guerrero-Súper Manzana 2 (U Hab)	172 335	3 127	55	386	446
XXI	07-244	Vicente Guerrero-Súper Manzana 3 (U Hab)	170 403	3 339	51	98	1 739
XXI	07-245	Vicente Guerrero-Súper Manzana 4 (U Hab)	208 681	5 171	40	116	1 799
XXI	07-246	Vicente Guerrero-Súper Manzana 5 (U Hab)	363 989	7 333	50	633	575
XXI	07-247	Vicente Guerrero-Súper Manzana 6 (U Hab)	416 842	5 862	71	185	2 253

## Densidad de participación por colonia (continúa)

Distrito	Clave de colonia	Colonia	Superficie (m <sup>2</sup> )	Número de ciudadanas/os en la lista nominal	Densidad (m <sup>2</sup> por ciudadana/o en la lista nominal)	Número de ciudadanas/os participantes	Densidad (m <sup>2</sup> por participante)
XXI	07-248	Vicente Guerrero-Súper Manzana 7 (U Hab)	179 525	3 633	49	22	8 160
XXIV	07-250	Xopa (U Hab)	16 379	1 487	11	249	66
XXIV	07-251	Zacahuitzco	273 027	3 896	70	267	1 023
XXVIII	07-253	12 de Diciembre	208 241	2 787	75	236	882
XXVII	07-254	1a Ampliación Santiago Acahualtepec	341 084	5 747	59	274	1 245
XXI	07-256	8a de San Miguel (Ampl)	215 694	985	219	97	2 224
XIX	07-257	9 1/2-Francisco Villa (Ejército Constitucionalista) (Conj Hab)	47 029	1 192	39	137	343
XXIX	07-258	Buenavista I	477 295	8 812	54	374	1 276
XXIX	07-259	Buenavista II	478 464	9 659	50	284	1 685
XXVIII	07-260	Cerro de la Estrella I	669 841	8 406	80	140	4 785
XXVIII	07-261	Cerro de la Estrella II	444 976	6 574	68	56	7 946
XIX	07-262	Chinampac de Juárez I	544 187	8 882	61	788	691
XIX	07-263	Chinampac de Juárez II	920 619	7 825	118	245	3 758
XXXI	07-264	Consejo Agrarista Mexicano I	587 753	11 860	50	272	2 161
XXXI	07-265	Consejo Agrarista Mexicano II	463 819	8 854	52	324	1 432
XXI	07-266	Constitución de 1917 I	614 076	7 643	80	417	1 473
XXI	07-267	Constitución de 1917 II	446 894	4 989	90	220	2 031
XXIX	07-268	Desarrollo Urbano Quetzalcóatl I	607 163	11 212	54	587	1 034
XXIX	07-269	Desarrollo Urbano Quetzalcóatl II	595 066	12 330	48	535	1 112
XXIX	07-270	Desarrollo Urbano Quetzalcóatl III	624 309	13 807	45	452	1 381
XIX	07-271	Ejército de Oriente (U Hab) I	312 873	7 226	43	577	542
XIX	07-272	Ejército de Oriente (U Hab) II	357 014	7 851	45	554	644
XXII	07-273	Ermita Zaragoza (U Hab) I	617 026	9 381	66	581	1 062
XXII	07-274	Ermita Zaragoza (U Hab) II	550 722	9 668	57	406	1 356
XXXI	07-275	José López Portillo I	374 419	8 661	43	463	809
XXXI	07-276	José López Portillo II	340 438	7 931	43	318	1 071
XIX	07-277	Juan Escutia I	624 877	8 441	74	623	1 003
XIX	07-278	Juan Escutia II	488 875	6 430	76	199	2 457
XXI	07-279	Leyes de Reforma 3a Sección I	1 100 365	14 031	78	318	3 460
XXII	07-280	Leyes de Reforma 3a Sección II	853 275	10 789	79	387	2 205
XXVII	07-281	Lomas de la Estancia I	313 613	5 946	53	287	1 093
XXVII	07-282	Lomas de la Estancia II	657 784	10 644	62	362	1 817
XXXI	07-283	Lomas de San Lorenzo I	821 580	10 609	77	244	3 367

## Densidad de participación por colonia (concluye)

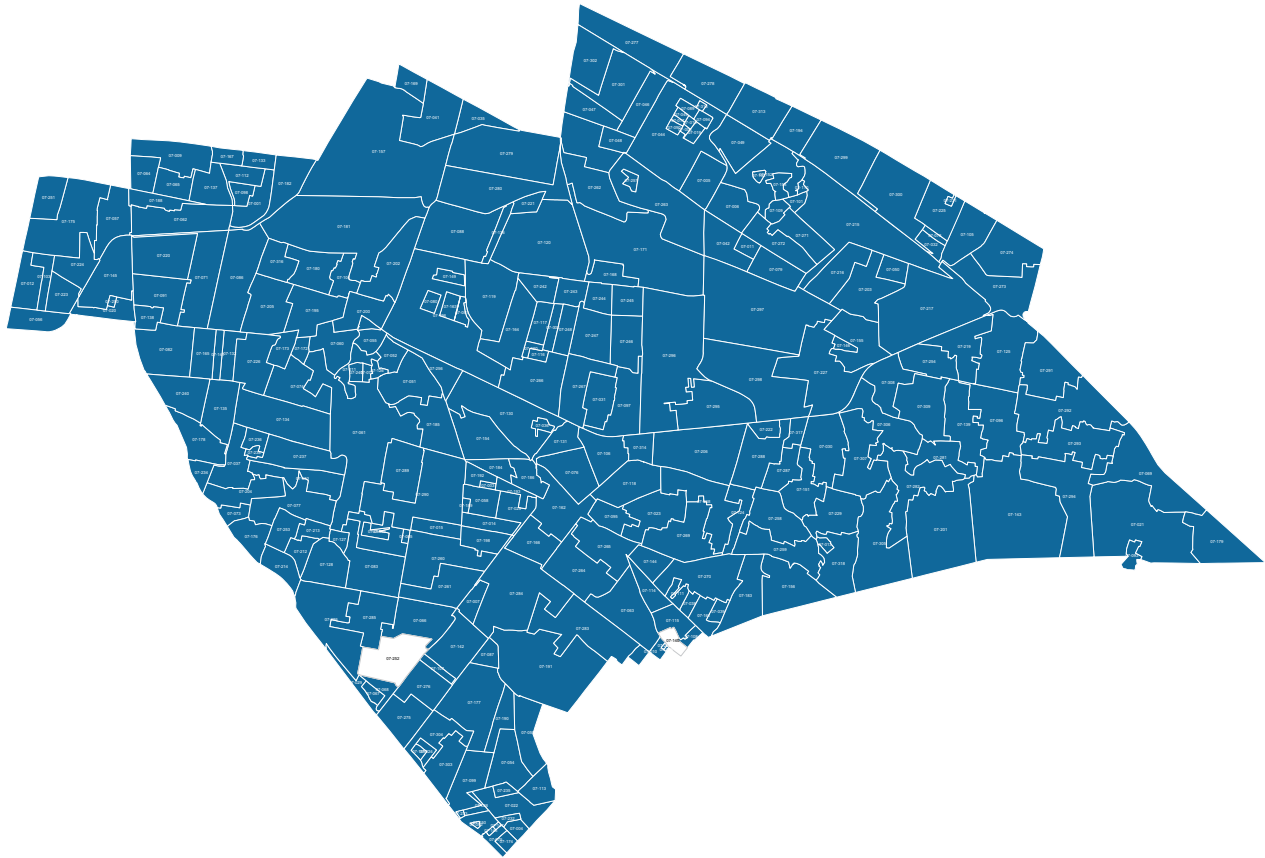
Distrito	Clave de colonia	Colonia	Superficie (m <sup>2</sup> )	Número de ciudadanas/os en la lista nominal	Densidad (m <sup>2</sup> por ciudadana/o en la lista nominal)	Número de ciudadanas/os participantes	Densidad (m <sup>2</sup> por participante)
XXXI	07-284	Lomas de San Lorenzo II	1 122 451	12 097	93	687	1 634
XXVIII	07-285	Lomas Estrella 2a Secc I	456 418	7 609	60	525	869
XXVIII	07-286	Lomas Estrella 2a Secc II	806 873	9 092	89	110	7 335
XXII	07-287	Reforma Política I	247 628	4 808	52	175	1 415
XXII	07-288	Reforma Política II	484 535	7 094	68	322	1 505
XXVIII	07-289	San Juan Xalpa I	456 978	9 852	46	474	964
XXVIII	07-290	San Juan Xalpa II	1 045 355	11 562	90	582	1 796
XXVII	07-291	San Miguel Teotongo I	577 764	10 442	55	234	2 469
XXVII	07-292	San Miguel Teotongo II	879 889	13 324	66	368	2 391
XXVII	07-293	San Miguel Teotongo III	619 878	10 815	57	348	1 781
XXVII	07-294	San Miguel Teotongo IV	937 515	6 660	141	255	3 677
XXII	07-295	Santa Cruz Meyehualco (U Hab) I	655 585	9 522	69	628	1 044
XXII	07-296	Santa Cruz Meyehualco (U Hab) II	1 688 797	8 620	196	398	4 243
XXII	07-297	Santa María Aztahuacan (Ej) I	1 805 482	12 369	146	285	6 335
XXII	07-298	Santa María Aztahuacan (Ej) II	1 193 734	11 033	108	339	3 521
XXII	07-299	Santa Martha Acatitla Nte. (Ampl) I	734 147	6 964	105	188	3 905
XXII	07-300	Santa Martha Acatitla Nte. (Ampl) II	810 164	7 939	102	159	5 095
XIX	07-301	Tepalcates I	540 318	8 006	67	394	1 371
XIX	07-302	Tepalcates II	431 457	5 373	80	347	1 243
XXXI	07-303	Valle de San Lorenzo I	347 913	6 590	53	365	953
XXXI	07-304	Valle de San Lorenzo II	299 768	6 042	50	171	1 753
XXVII	07-305	Xalpa I	920 197	5 445	169	167	5 510
XXVII	07-306	Xalpa II	536 618	9 754	55	109	4 923
XXVII	07-307	Xalpa III	661 489	11 883	56	448	1 477
XXVII	07-308	2a Ampliación Santiago Acahualtepec I	384 101	6 307	61	142	2 705
XXVII	07-309	2a Ampliación Santiago Acahualtepec II	584 802	11 465	51	501	1 167
XIX	07-313	Juan Escutia III	451 038	7 109	63	406	1 111
XXIX	07-314	Las Peñas II	166 885	1 370	122	59	2 829
XIX	07-315	Rotarios (U Hab)	13 248	549	24	68	195
XXIV	07-316	Santa Bárbara (Barr) II	252 447	3 812	66	149	1 694
XXII	07-317	Santa María Aztahuacan (U Hab)	104 892	1 556	67	97	1 081
XXIX	07-318	Tenorios (Ampl)	454 729	3 225	141	119	3 821

NOTAS: Los datos de la lista nominal por colonia representan una estimación que deriva de la lista nominal por sección y la conformación de colonias integradas por secciones completas y secciones parciales, según se define en el Marco Geográfico de Participación Ciudadana 2013.

Se excluyen las colonias 07-140, Minas Polvorilla (U Hab), en virtud de que no se recibieron opiniones en la Consulta, y 07-252, Zona Militar FAVE Sedena (U Hab), en la que no se registró ningún proyecto.

FUENTE: Elaborado por la DEOEG con base en datos proporcionados por la DERFE-INE, con fecha de corte al 31 de agosto de 2015, e información de la Consulta Ciudadana sobre Presupuesto Participativo 2016 recopilada por los órganos desconcentrados del IEDF.

## Grupo de edad predominante por colonia según participación



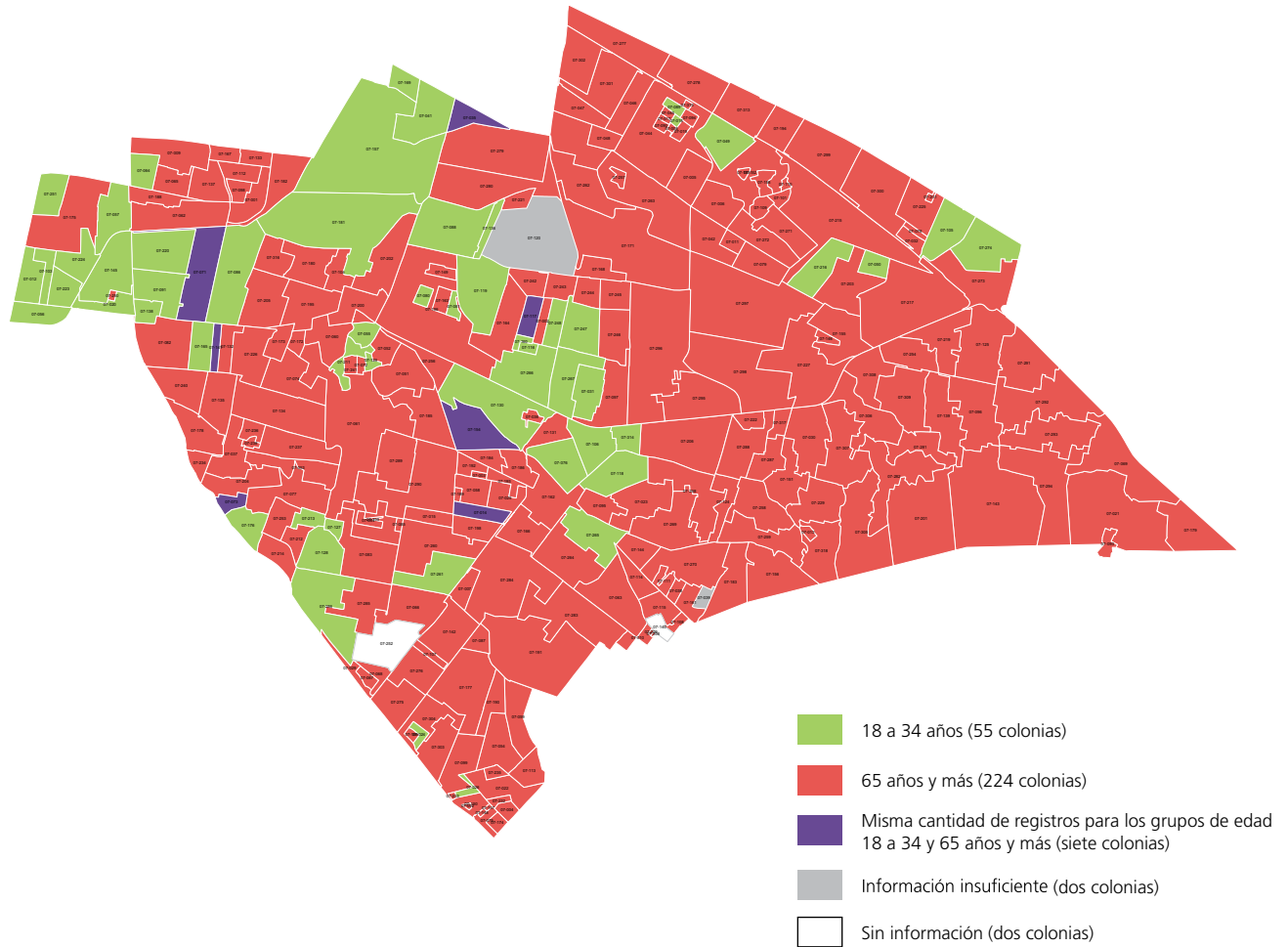
■ 35 a 64 años (288 colonias)

□ Sin información (dos colonias)

NOTA: La categoría "Sin información" corresponde a las colonias 07-140, Minas Polvorilla (U Hab), en virtud de que no se recibieron opiniones en la Consulta, y 07-252, Zona Militar FAVE Sedena (U Hab), en la que no se registró ningún proyecto.

FUENTE: Elaborado por la DEOEYG con base en información de la Consulta Ciudadana sobre Presupuesto Participativo 2016 proporcionada por la UTSI y la recopilada por los órganos desconcentrados del IEDF.

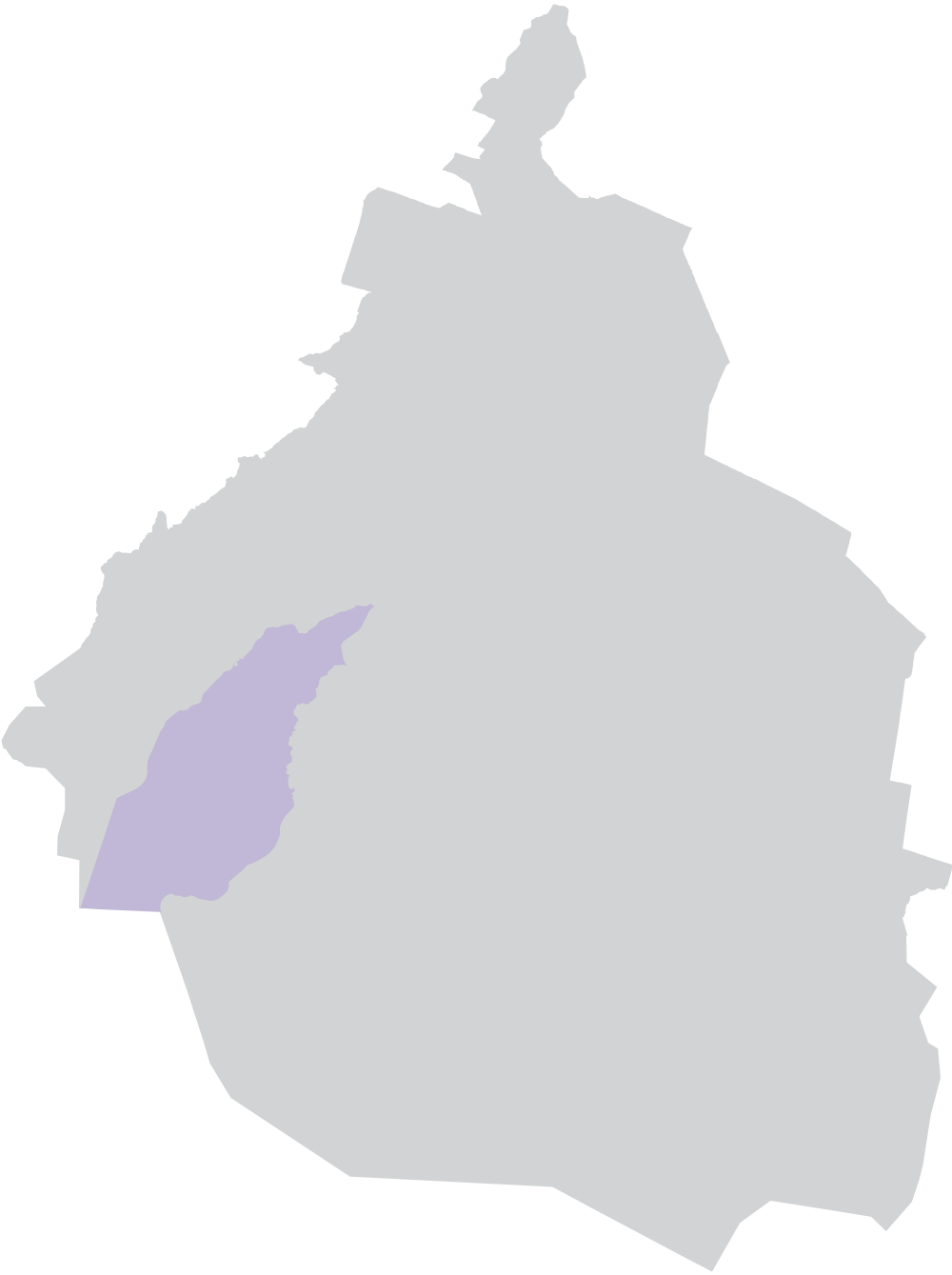
## Grupo de edad con menor participación según colonia



NOTA: La categoría "Sin información" corresponde a las colonias 07-140, Minas Polvorilla (U Hab), en virtud de que no se recibieron opiniones en la Consulta, y 07-252, Zona Militar FAVE Sedena (U Hab), en la que no se registró ningún proyecto.

FUENTE: Elaborado por la DEOBYG con base en información de la Consulta Ciudadana sobre Presupuesto Participativo 2016 proporcionada por la UTSI y la recopilada por los órganos desconcentrados del IEDF.

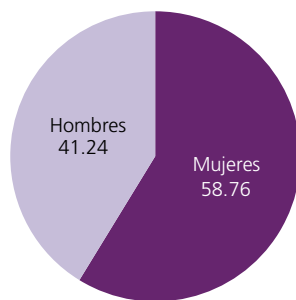
# 08-Delegación La Magdalena Contreras



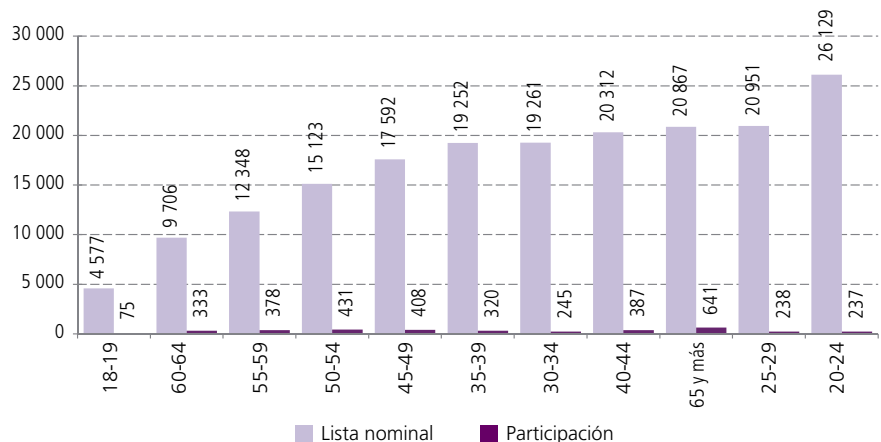
## Participación según sexo y grupo de edad

Grupo de edad	Mujeres		Hombres		Total	
	Lista nominal	Participación	Lista nominal	Participación	Lista nominal	Participación
18-19	2 238	42 1.88%	2 339	33 1.41%	4 577	75 1.64%
20-24	13 036	124 0.95%	13 093	113 0.86%	26 129	237 0.91%
25-29	10 600	144 1.36%	10 351	94 0.91%	20 951	238 1.14%
30-34	9 912	151 1.52%	9 349	94 1.01%	19 261	245 1.27%
35-39	10 075	186 1.85%	9 177	134 1.46%	19 252	320 1.66%
40-44	10 827	250 2.31%	9 485	137 1.44%	20 312	387 1.91%
45-49	9 369	248 2.65%	8 223	160 1.95%	17 592	408 2.32%
50-54	8 217	235 2.86%	6 906	196 2.84%	15 123	431 2.85%
55-59	6 774	219 3.23%	5 574	159 2.85%	12 348	378 3.06%
60-64	5 364	198 3.69%	4 342	135 3.11%	9 706	333 3.43%
65 y más	12 094	373 3.08%	8 773	268 3.05%	20 867	641 3.07%
<b>Total</b>	<b>98 506</b>	<b>2 170</b> <b>2.20%</b>	<b>87 612</b>	<b>1 523</b> <b>1.74%</b>	<b>186 118</b>	<b>3 693</b> <b>1.98%</b>

Participación según sexo (porcentajes)



Participación según grupo de edad



### Relación entre participantes

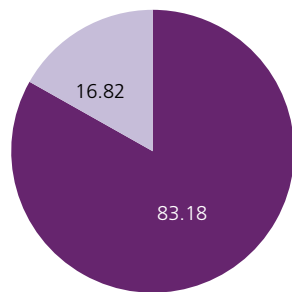
En la delegación La Magdalena Contreras participaron 70 hombres por cada 100 mujeres en la Consulta Ciudadana sobre Presupuesto Participativo 2016.

FUENTE: Elaborados por la DEOEG con base en la lista nominal proporcionada por la DERFE-INE, con fecha de corte al 31 de agosto de 2015, e información de la Consulta Ciudadana sobre Presupuesto Participativo 2016 recopilada por los órganos desconcentrados del IEDF.

## Participación ciudadana por sexo y grandes grupos de edad según modalidad utilizada

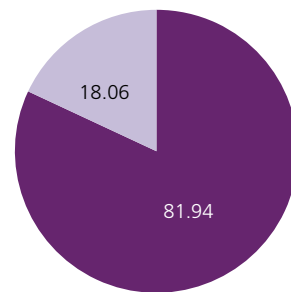
Modalidad	Mujeres				Hombres			
	18-34	35-64	65 y más	Total	18-34	35-64	65 y más	Total
Mesa Receptora de Opinión	345	1 130	330	1 805	247	766	235	1 248
	74.84%	84.58%	88.47%	83.18%	73.95%	83.17%	87.69%	81.94%
Internet	116	206	43	365	87	155	33	275
	25.16%	15.42%	11.53%	16.82%	26.05%	16.83%	12.31%	18.06%
<b>Total</b>	<b>461</b>	<b>1 336</b>	<b>373</b>	<b>2 170</b>	<b>334</b>	<b>921</b>	<b>268</b>	<b>1 523</b>

Mujeres (porcentajes)



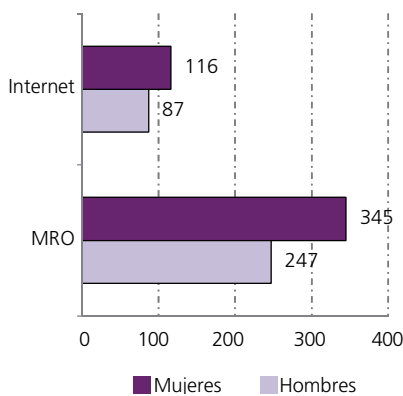
■ Mesa Receptora de Opinión ■ Internet

Hombres (porcentajes)

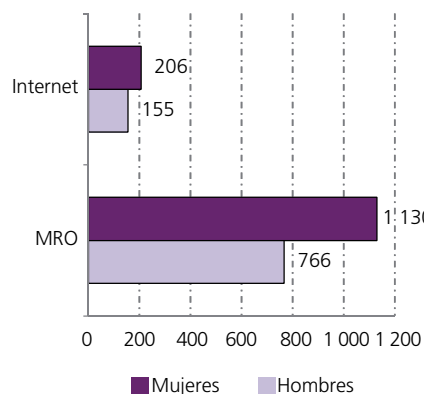


■ Mesa Receptora de Opinión ■ Internet

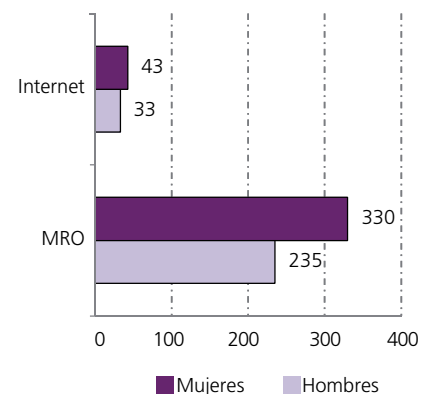
18-34



35-64



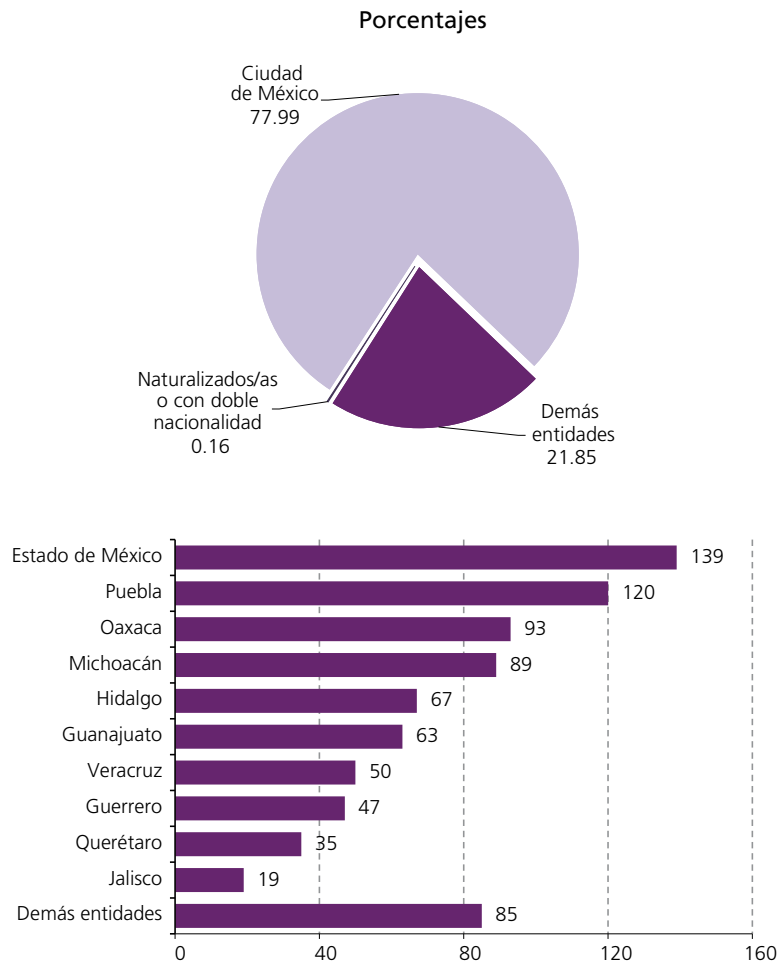
65 y más



FUENTE: Elaborados por la DEOEYG con base en información de la Consulta Ciudadana sobre Presupuesto Participativo 2016 proporcionada por la UTSI y la recopilada por los órganos desconcentrados del IEDF.



## Participación en la delegación según lugar de nacimiento



FUENTE: Elaborados por la DEOEYG con base en información de la Consulta Ciudadana sobre Presupuesto Participativo 2016 proporcionada por la UTSI y la recopilada por los órganos desconcentrados del IEDF.

## Grupo de edad predominante y rubro ganador por colonia

Distrito electoral local	Clave de colonia	Nombre de la colonia	Rubro ganador	Proyecto específico ganador	Grupo de edad predominante por colonia según participación
XXXIII	08-001	Atacaxco	Infraestructura urbana	Guarniciones y banquetas	35-64
XXXIII	08-002	Barranca Seca	Infraestructura urbana	Pavimentación y reductores de velocidad	35-64
XXXIII	08-003	Barros Sierra	Obras y servicios	Muros de contención y bardas o rejas perimetrales	35-64
XXXIII	08-004	Cazulco (Barr)	Infraestructura urbana	Alcantarillado y drenaje	35-64
XXXIII	08-005	Cuauhtémoc	Infraestructura urbana	Pavimentación y reductores de velocidad	35-64
XXXIII	08-006	El Ermitaño	Infraestructura urbana	Guarniciones y banquetas	35-64
XXXIII	08-007	El Gavillero	Infraestructura urbana	Pavimentación y reductores de velocidad	35-64
XXXIII	08-008	Batán Viejo (El Maestro)	Infraestructura urbana	Red hidráulica	35-64
XXXIII	08-009	El Ocotil	Equipamiento	Construcción o acondicionamiento de instalaciones y/o espacios públicos	35-64
XXXIII	08-010	El Rosal	Infraestructura urbana	Pavimentación y reductores de velocidad	35-64
XXXIII	08-011	El Tanque	Obras y servicios	Pasamanos, barandales y protecciones de herrería (instalación y rehabilitación)	35-64
XXXIII	08-012	El Toro	Obras y servicios	Muros de contención y bardas o rejas perimetrales	35-64
XXXIII	08-013	Héroes de Padierna	Obras y servicios	Servicios brindados por los órganos político-administrativos	35-64
XXXIII	08-014	Huayatl	Infraestructura urbana	Pavimentación y reductores de velocidad	35-64
XXXIII	08-015	Independencia Batán Norte (U Hab)	Equipamiento	Construcción o acondicionamiento de instalaciones y/o espacios públicos	35-64
XXXIII	08-016	Independencia Batán Sur (U Hab)	Equipamiento	Construcción o acondicionamiento de instalaciones y/o espacios públicos	35-64
XXXIII	08-017	Independencia San Ramón (U Hab)	Infraestructura urbana	Red hidráulica	35-64
XXXIII	08-018	INFONAVIT (U Hab)	Obras y servicios	Mejora de entornos habitacionales	35-64
XXXIII	08-019	Ixtlahualtongo	Equipamiento	Construcción o acondicionamiento de instalaciones y/o espacios públicos	35-64
XXXIII	08-020	La Carbonera	Obras y servicios Equipamiento	Servicios brindados por los órganos político-administrativos / Construcción o acondicionamiento de instalaciones y/o espacios públicos	35-64
XXXIII	08-021	La Concepción	Equipamiento	Construcción o acondicionamiento de instalaciones y/o espacios públicos	35-64

## Grupo de edad predominante y rubro ganador por colonia (*continúa*)

Distrito electoral local	Clave de colonia	Nombre de la colonia	Rubro ganador	Proyecto específico ganador	Grupo de edad predominante por colonia según participación
XXXIII	08-022	La Cruz	Equipamiento	Construcción o acondicionamiento de instalaciones y/o espacios públicos	35-64
XXXIII	08-023	La Guadalupe	Equipamiento	Construcción o acondicionamiento de instalaciones y/o espacios públicos	35-64
XXXIII	08-024	La Magdalena (Pblo)	Obras y servicios	Muros de contención y bardas o rejas perimetrales	35-64
XXXIII	08-025	La Malinche	Equipamiento	Construcción o acondicionamiento de instalaciones y/o espacios públicos	35-64
XXXIII	08-026	Las Calles (Barr)	Equipamiento	Construcción o acondicionamiento de instalaciones y/o espacios públicos	35-64
XXXIII	08-027	Las Cruces	Obras y servicios	Pasamanos, barandales y protecciones de herrería (instalación y rehabilitación)	35-64
XXXIII	08-028	Las Huertas	Infraestructura urbana	Pavimentación y reductores de velocidad	35-64
XXXIII	08-029	Las Palmas	Infraestructura urbana	Pavimentación y reductores de velocidad	35-64
XXXIII	08-030	Lomas de San Bernabé	Equipamiento	Construcción o acondicionamiento de instalaciones y/o espacios públicos	35-64
XXXIII	08-031	Lomas de San Bernabé (Ampl)	Infraestructura urbana	Alcantarillado y drenaje	35-64
XXXIII	08-032	Lomas Quebradas	Infraestructura urbana	Guarniciones y banquetas	35-64
XXXIII	08-033	Los Padres	Equipamiento	Construcción o acondicionamiento de instalaciones y/o espacios públicos	35-64
XXXIII	08-034	Pedregal 2 (Conj Hab)	Infraestructura urbana	Pavimentación y reductores de velocidad	65 y más
XXXIII	08-035	Plazuela del Pedregal	Infraestructura urbana	Pavimentación y reductores de velocidad	35-64
XXXIII	08-036	Potreriillo	Obras y servicios	Muros de contención y bardas o rejas perimetrales	35-64
XXXIII	08-037	Potreriillo (Ampl)	Obras y servicios	Servicios brindados por los órganos político-administrativos	35-64
XXXIII	08-038	Pueblo Nuevo Alto	Obras y servicios	Mejora de entornos habitacionales	35-64
XXXIII	08-039	Pueblo Nuevo Bajo	Infraestructura urbana	Guarniciones y banquetas	35-64
XXXIII	08-041	San Bartolo Ameyalco	Equipamiento	Construcción o acondicionamiento de instalaciones y/o espacios públicos	35-64
XXXIII	08-042	San Bernabé Ocotepc (Pblo)	Equipamiento	Construcción o acondicionamiento de instalaciones y/o espacios públicos	35-64
XXXIII	08-043	San Francisco	Equipamiento	Construcción o acondicionamiento de instalaciones y/o espacios públicos	35-64

## Grupo de edad predominante y rubro ganador por colonia (*concluye*)

Distrito electoral local	Clave de colonia	Nombre de la colonia	Rubro ganador	Proyecto específico ganador	Grupo de edad predominante por colonia según participación
XXXIII	08-044	San Francisco (Barr)	Obras y servicios	Muros de contención y bardas o rejas perimetrales	35-64
XXXIII	08-045	San Jerónimo Aculco (Pblo)	Equipamiento	Construcción o acondicionamiento de instalaciones y/o espacios públicos	35-64
XXXIII	08-047	San Nicolás Totolapan	Infraestructura urbana	Pavimentación y reductores de velocidad	35-64
XXXIII	08-048	San Nicolás Totolapan (Pblo)	Infraestructura urbana	Pavimentación y reductores de velocidad	35-64
XXXIII	08-049	Santa Teresa	Equipamiento	Construcción o acondicionamiento de instalaciones y/o espacios públicos	35-64
XXXIII	08-050	Subestación	Infraestructura urbana	Guarniciones y banquetas	35-64
XXXIII	08-051	Tierra Colorada	Obras y servicios	Muros de contención y bardas o rejas perimetrales	35-64
XXXIII	08-052	Tierra Unida	Infraestructura urbana	Pavimentación y reductores de velocidad	35-64
XXXIII	08-053	Vista Hermosa	Equipamiento	Construcción o acondicionamiento de instalaciones y/o espacios públicos	35-64
XXXIII	08-054	San Jerónimo Lídice I	Obras y servicios	Servicios brindados por los órganos político-administrativos	35-64
XXXIII	08-055	San Jerónimo Lídice II	Infraestructura urbana	Pavimentación y reductores de velocidad	35-64

NOTA: Se excluye la colonia 08-040, Puente de Sierra, por no contar con el listado nominal utilizado en la jornada consultiva.

FUENTE: Elaborado por la DEOEG con base en la *Estadística de resultados de la consulta ciudadana sobre presupuesto participativo 2016* e información recopilada por los órganos desconcentrados del IEDF.

## Densidad de participación por colonia

Distrito	Clave de colonia	Colonia	Superficie (m <sup>2</sup> )	Número de ciudadanas/os en la lista nominal	Densidad (m <sup>2</sup> por ciudadana/o en la lista nominal)	Número de ciudadanas/os participantes	Densidad (m <sup>2</sup> por participante)
XXXIII	08-001	Atacaxco	98 122	1 186	83	16	6 133
XXXIII	08-002	Barranca Seca	329 301	4 047	81	67	4 915
XXXIII	08-003	Barros Sierra	199 972	3 669	55	60	3 333
XXXIII	08-004	Cazulco (Barr)	205 979	960	215	20	10 299
XXXIII	08-005	Cuauhtémoc	302 964	5 254	58	45	6 733
XXXIII	08-006	El Ermitaño	367 240	3 377	109	85	4 320
XXXIII	08-007	El Gavillero	2 951 870	1 720	1 716	17	173 639
XXXIII	08-008	Batán Viejo (El Maestro)	52 448	573	92	19	2 760
XXXIII	08-009	El Ocotál	648 206	5 364	121	201	3 225
XXXIII	08-010	El Rosal	322 819	6 096	53	113	2 857
XXXIII	08-011	El Tanque	393 841	8 591	46	86	4 580
XXXIII	08-012	El Toro	234 462	3 258	72	25	9 378
XXXIII	08-013	Héroes de Padierna	403 295	4 284	94	59	6 836
XXXIII	08-014	Huayatlá	285 304	3 322	86	54	5 283
XXXIII	08-015	Independencia Batán Norte (U Hab)	101 188	1 824	55	60	1 686
XXXIII	08-016	Independencia Batán Sur (U Hab)	127 432	1 477	86	88	1 448
XXXIII	08-017	Independencia San Ramón (U Hab)	106 339	2 370	45	295	360
XXXIII	08-018	INFONAVIT (U Hab)	14 490	223	65	33	439
XXXIII	08-019	Ixtlahualtongo	943 815	1 002	942	77	12 257
XXXIII	08-020	La Carbonera	1 051 717	4 108	256	78	13 484
XXXIII	08-021	La Concepción	221 105	1 439	154	20	11 055
XXXIII	08-022	La Cruz	236 569	3 937	60	90	2 629
XXXIII	08-023	La Guadalupe	89 760	1 417	63	5	17 952
XXXIII	08-024	La Magdalena (Pblo)	327 497	2 503	131	38	8 618
XXXIII	08-025	La Malinche	372 121	8 425	44	66	5 638
XXXIII	08-026	Las Calles (Barr)	16 101	429	38	90	179
XXXIII	08-027	Las Cruces	667 604	8 280	81	108	6 182
XXXIII	08-028	Las Huertas	52 981	614	86	84	631
XXXIII	08-029	Las Palmas	125 599	2 267	55	58	2 165
XXXIII	08-030	Lomas de San Bernabé	392 546	6 312	62	53	7 407
XXXIII	08-031	Lomas de San Bernabé (Ampl)	623 450	4 451	140	168	3 711
XXXIII	08-032	Lomas Quebradas	449 514	3 722	121	34	13 221
XXXIII	08-033	Los Padres	252 733	5 445	46	45	5 616
XXXIII	08-034	Pedregal 2 (Conj Hab)	64 762	639	101	21	3 084
XXXIII	08-035	Plazuela del Pedregal	56 403	575	98	113	499
XXXIII	08-036	Potreriño	161 889	2 360	69	46	3 519
XXXIII	08-037	Potreriño (Ampl)	145 522	1 508	96	21	6 930
XXXIII	08-038	Pueblo Nuevo Alto	405 910	5 181	78	65	6 245

## Densidad de participación por colonia (concluye)

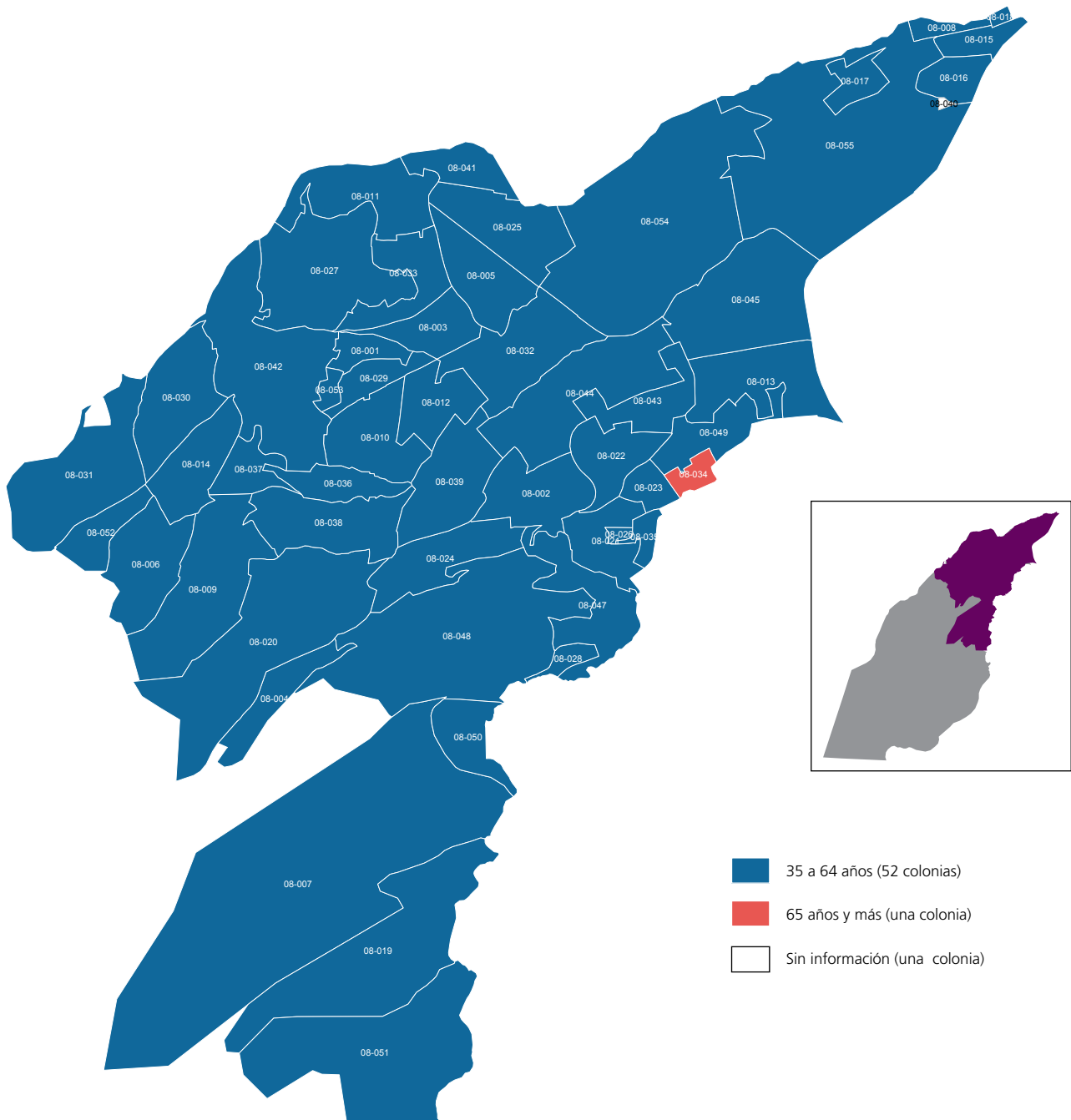
Distrito	Clave de colonia	Colonia	Superficie (m <sup>2</sup> )	Número de ciudadanas/os en la lista nominal	Densidad (m <sup>2</sup> por ciudadana/o en la lista nominal)	Número de ciudadanas/os participantes	Densidad (m <sup>2</sup> por participante)
XXXIII	08-039	Pueblo Nuevo Bajo	384 114	2 805	137	64	6 002
XXXIII	08-041	San Bartolo Ameyalco	168 327	3 787	44	32	5 260
XXXIII	08-042	San Bernabé Ocoatepec (Pblo)	822 976	8 938	92	111	7 414
XXXIII	08-043	San Francisco	222 991	3 147	71	63	3 540
XXXIII	08-044	San Francisco (Barr)	600 969	3 799	158	47	12 787
XXXIII	08-045	San Jerónimo Aculco (Pblo)	649 032	6 265	104	136	4 772
XXXIII	08-047	San Nicolás Totolapan	363 468	2 482	146	95	3 826
XXXIII	08-048	San Nicolás Totolapan (Pblo)	1 270 139	9 166	139	81	15 681
XXXIII	08-049	Santa Teresa	222 250	2 412	92	27	8 231
XXXIII	08-050	Subestación	201 203	1 015	198	44	4 573
XXXIII	08-051	Tierra Colorada	1 029 611	3 535	291	81	12 711
XXXIII	08-052	Tierra Unida	160 067	2 478	65	74	2 163
XXXIII	08-053	Vista Hermosa	37 840	1 405	27	83	456
XXXIII	08-054	San Jerónimo Lídice I	1 477 902	6 553	226	69	21 419
XXXIII	08-055	San Jerónimo Lídice II	1 600 956	5 972	268	63	25 412

NOTAS: Los datos de la lista nominal por colonia representan una estimación que deriva de la lista nominal por sección y la conformación de colonias integradas por secciones completas y secciones parciales, según se define en el Marco Geográfico de Participación Ciudadana 2013.

Se excluye la colonia 08-040, Puente de Sierra, por no contar con el listado nominal utilizado en la jornada consultiva.

FUENTE: Elaborado por la DEOYEG con base en datos proporcionados por la DERFE-INE, con fecha de corte al 31 de agosto de 2015, e información de la Consulta Ciudadana sobre Presupuesto Participativo 2016 recopilada por los órganos desconcentrados del IEDF.

## Grupo de edad predominante por colonia según participación

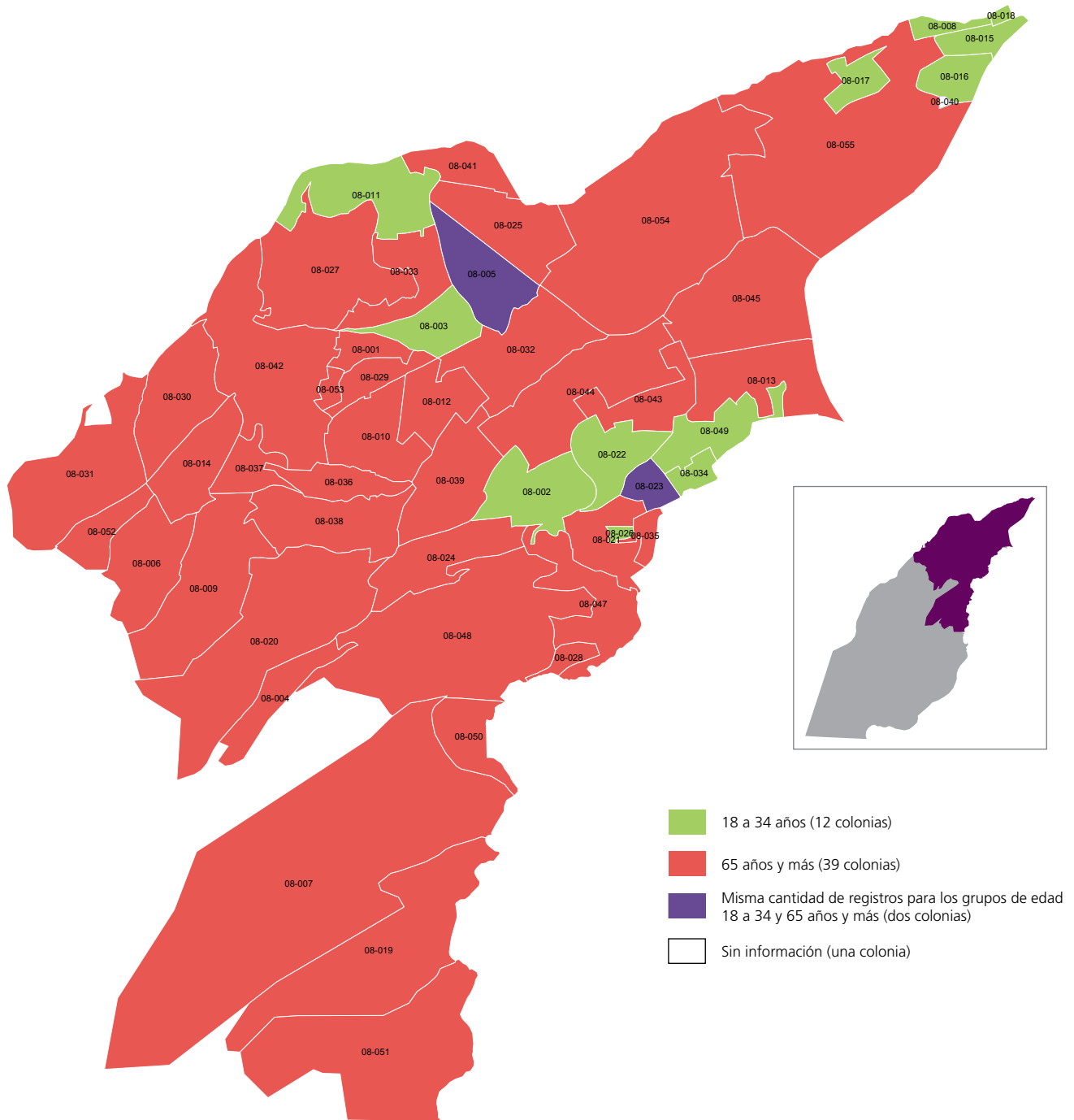


NOTAS: El mapa mayor representa únicamente la zona poblada de la delegación. El más pequeño, la demarcación en su conjunto.

La categoría "Sin información" corresponde a la colonia 08-040, Puente de Sierra, en virtud de que no se recuperó el listado nominal utilizado en la jornada consultiva.

FUENTE: Elaborado por la DEOYEG con base en información de la Consulta Ciudadana sobre Presupuesto Participativo 2016 proporcionada por la UTSI y la recopilada por los órganos desconcentrados del IEDF.

## Grupo de edad con menor participación según colonia



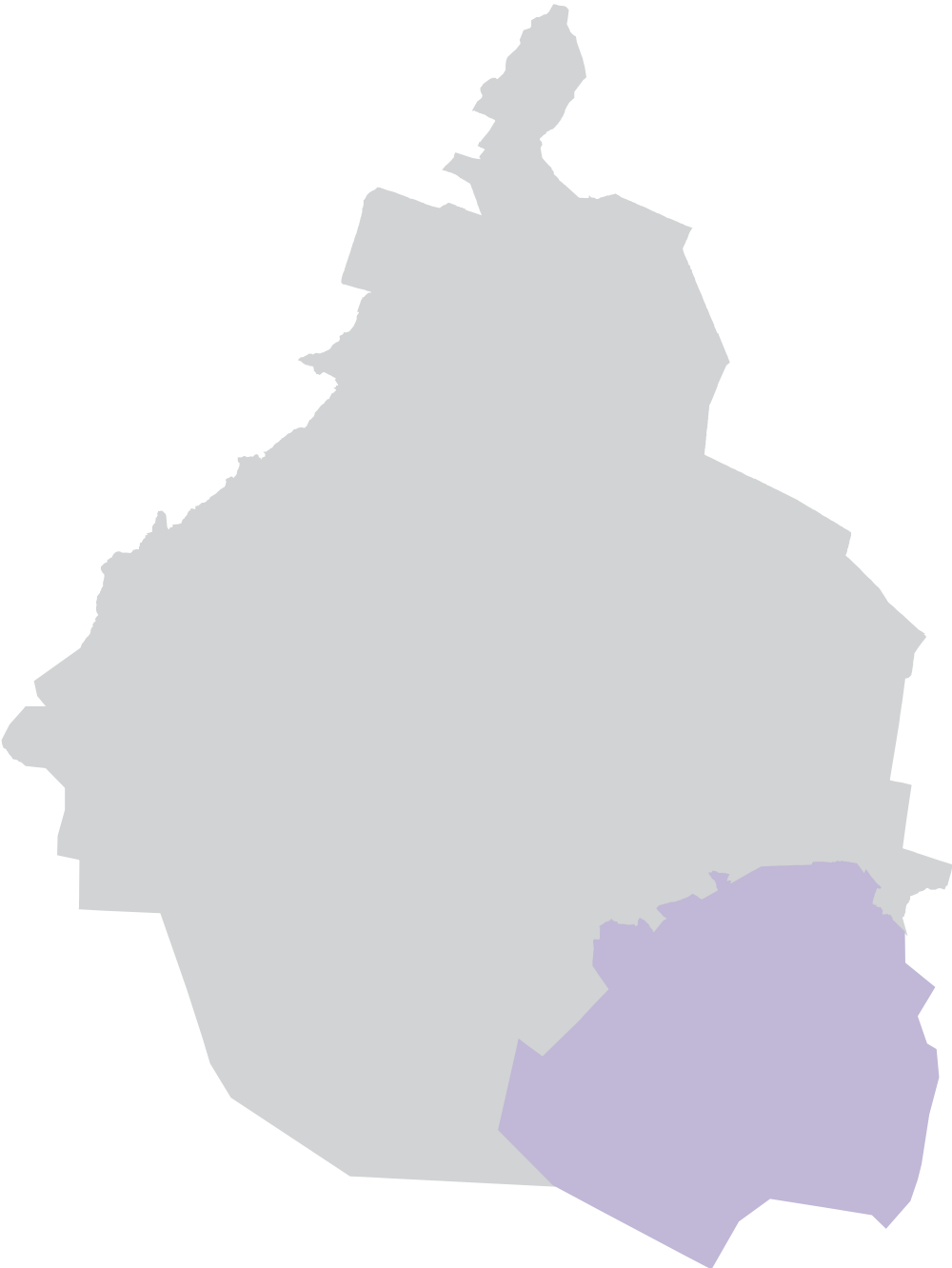
NOTAS: El mapa mayor representa únicamente la zona poblada de la delegación. El más pequeño, la demarcación en su conjunto.

La categoría "Sin información" corresponde a la colonia 08-040, Puente de Sierra, en virtud de que no se recuperó el listado nominal utilizado en la jornada consultiva.

FUENTE: Elaborado por la DEOEYG con base en información de la Consulta Ciudadana sobre Presupuesto Participativo 2016 proporcionada por la UTSI y la recopilada por los órganos desconcentrados del IEDF.



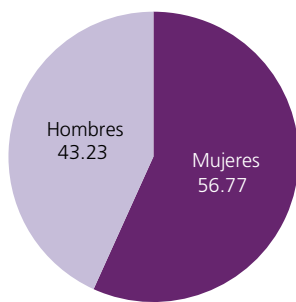
# 09-Delegación Milpa Alta



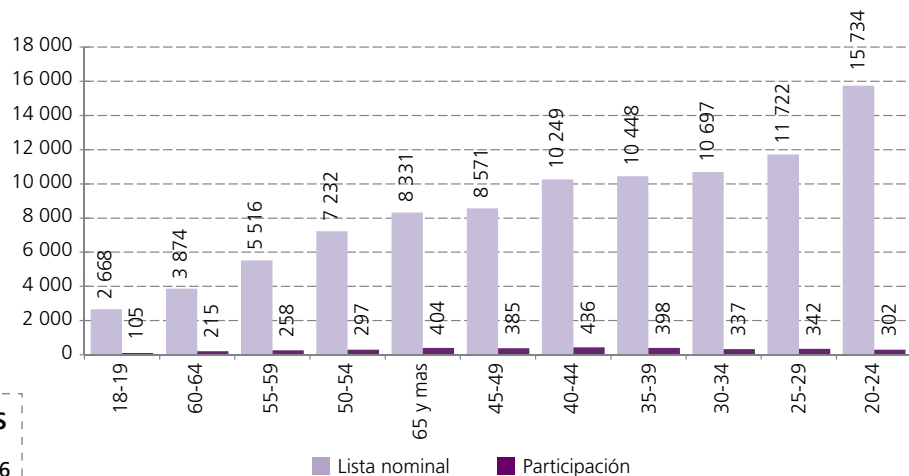
## Participación según sexo y grupo de edad

Grupo de edad	Mujeres		Hombres		Total	
	Lista nominal	Participación	Lista nominal	Participación	Lista nominal	Participación
18-19	1 353	51 3.77%	1 315	54 4.11%	2 668	105 3.94%
20-24	8 010	160 2.00%	7 724	142 1.84%	15 734	302 1.92%
25-29	5 959	214 3.59%	5 763	128 2.22%	11 722	342 2.92%
30-34	5 661	228 4.03%	5 036	109 2.16%	10 697	337 3.15%
35-39	5 490	255 4.64%	4 958	143 2.88%	10 448	398 3.81%
40-44	5 497	244 4.44%	4 752	192 4.04%	10 249	436 4.25%
45-49	4 637	224 4.83%	3 934	161 4.09%	8 571	385 4.49%
50-54	3 789	166 4.38%	3 443	131 3.80%	7 232	297 4.11%
55-59	2 892	134 4.63%	2 624	124 4.73%	5 516	258 4.68%
60-64	2 024	99 4.89%	1 850	116 6.27%	3 874	215 5.55%
65 y más	4 534	200 4.41%	3 797	204 5.37%	8 331	404 4.85%
<b>Total</b>	<b>49 846</b>	<b>1 975</b> <b>3.96%</b>	<b>45 196</b>	<b>1 504</b> <b>3.33%</b>	<b>95 042</b>	<b>3 479</b> <b>3.66%</b>

Participación según sexo (porcentajes)



Participación según grupo de edad



### Relación entre participantes

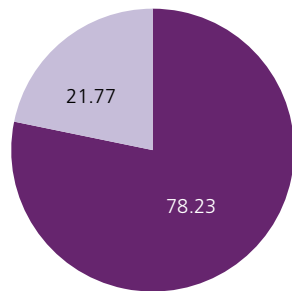
En la delegación Milpa Alta participaron 76 hombres por cada 100 mujeres en la Consulta Ciudadana sobre Presupuesto Participativo 2016.

FUENTE: Elaborados por la DEOEYG con base en la lista nominal proporcionada por la DERFE-INE, con fecha de corte al 31 de agosto de 2015, e información de la Consulta Ciudadana sobre Presupuesto Participativo 2016 recopilada por los órganos desconcentrados del IEDF.

## Participación ciudadana por sexo y grandes grupos de edad según modalidad utilizada

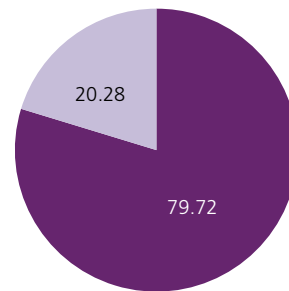
Modalidad	Mujeres				Hombres			
	18-34	35-64	65 y más	Total	18-34	35-64	65 y más	Total
Mesa Receptora de Opinión	468	901	176	1 545	289	722	188	1 199
	71.67%	80.30%	88.00%	78.23%	66.74%	83.28%	92.16%	79.72%
Internet	185	221	24	430	144	145	16	305
	28.33%	19.70%	12.00%	21.77%	33.26%	16.72%	7.84%	20.28%
<b>Total</b>	<b>653</b>	<b>1 122</b>	<b>200</b>	<b>1 975</b>	<b>433</b>	<b>867</b>	<b>204</b>	<b>1 504</b>

Mujeres (porcentajes)



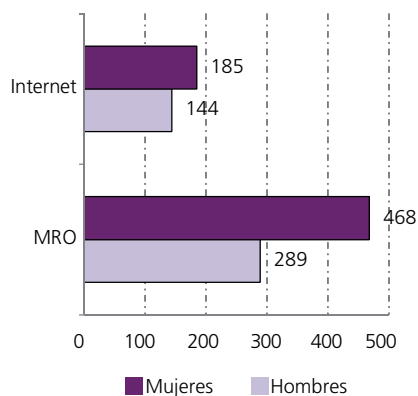
■ Mesa Receptora de Opinión ■ Internet

Hombres (porcentajes)

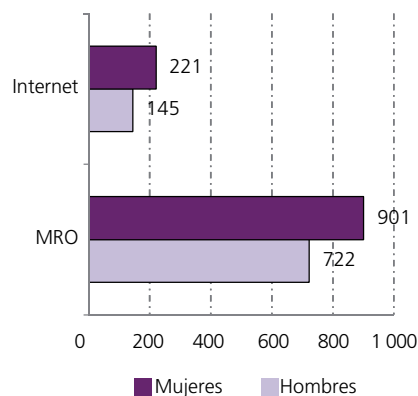


■ Mesa Receptora de Opinión ■ Internet

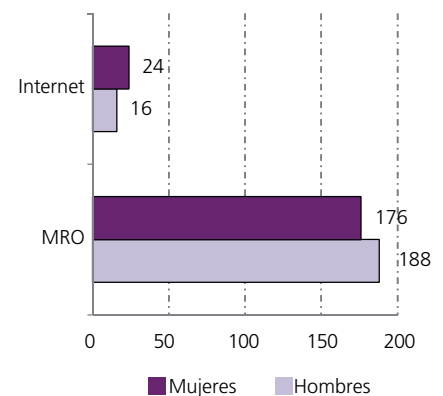
18-34



35-64

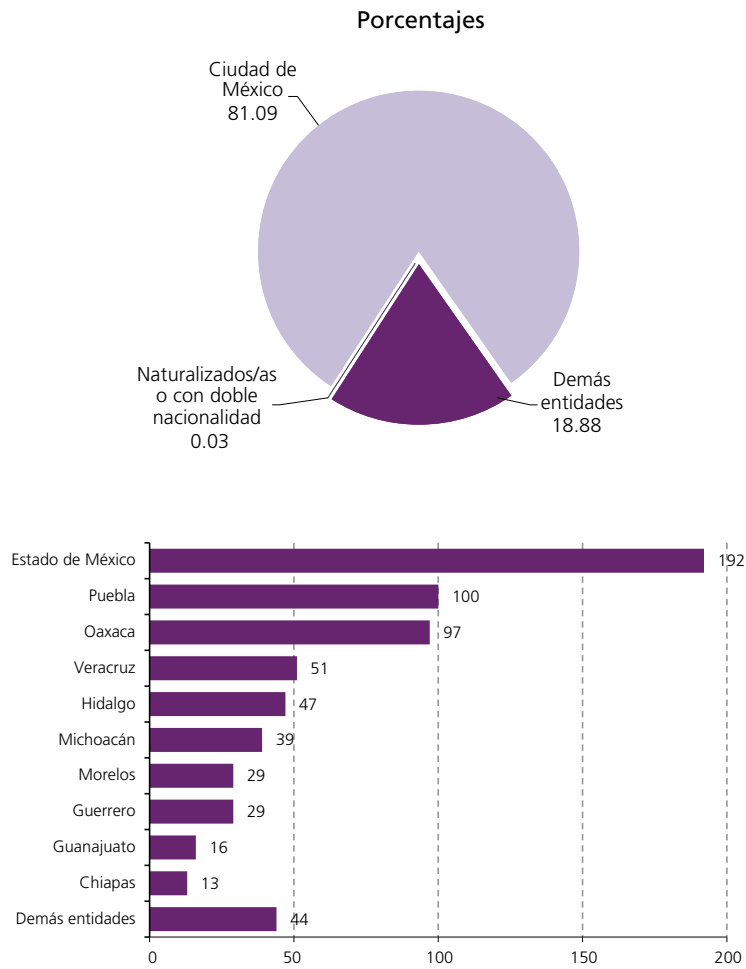


65 y más



FUENTE: Elaborados por la DEOEyG con base en información de la Consulta Ciudadana sobre Presupuesto Participativo 2016 proporcionada por la UTSI y la recopilada por los órganos desconcentrados del IEDF.

## Participación en la delegación según lugar de nacimiento



FUENTE: Elaborados por la DEOyG con base en información de la Consulta Ciudadana sobre Presupuesto Participativo 2016 proporcionada por la UTSI y la recopilada por los órganos desconcentrados del IEDF.

## Grupo de edad predominante y rubro ganador por colonia

Distrito electoral local	Clave de colonia	Nombre de la colonia	Rubro ganador	Proyecto específico ganador	Grupo de edad predominante por colonia según participación
XXXIV	09-001	San Agustín Ohtenco (Pblo)	Equipamiento	Construcción o acondicionamiento de instalaciones y/o espacios públicos	35-64
XXXIV	09-002	San Antonio Tecomitl (Pblo)	Equipamiento	Construcción o acondicionamiento de instalaciones y/o espacios públicos	35-64
XXXIV	09-003	San Bartolomé Xicomulco (Pblo)	Equipamiento	Construcción o acondicionamiento de instalaciones y/o espacios públicos	35-64
XXXIV	09-004	San Francisco Tecoxpa (Pblo)	Equipamiento	Construcción o acondicionamiento de instalaciones y/o espacios públicos	35-64
XXXIV	09-005	San Jerónimo Miacatlán (Pblo)	Equipamiento	Construcción o acondicionamiento de instalaciones y/o espacios públicos	35-64
XXXIV	09-006	San Juan Tepenahuac (Pblo)	Equipamiento	Construcción o acondicionamiento de instalaciones y/o espacios públicos	35-64
XXXIV	09-007	San Lorenzo Tlacoyucan (Pblo)	Equipamiento	Construcción o acondicionamiento de instalaciones y/o espacios públicos	35-64
XXXIV	09-008	San Pablo Oztotepec (Pblo)	Equipamiento	Construcción o acondicionamiento de instalaciones y/o espacios públicos	35-64
XXXIV	09-009	San Pedro Atocpan (Pblo)	Equipamiento	Construcción o acondicionamiento de instalaciones y/o espacios públicos	35-64
XXXIV	09-010	San Salvador Cuauhtenco (Pblo)	Infraestructura urbana	Red hidráulica	35-64
XXXIV	09-011	Santa Ana Tlacotenco (Pblo)	Equipamiento	Construcción o acondicionamiento de instalaciones y/o espacios públicos	35-64
XXXIV	09-012	Villa Milpa Alta (Pblo)	Equipamiento	Construcción o acondicionamiento de instalaciones y/o espacios públicos	35-64

FUENTE: Elaborado por la DEOEYG con base en la *Estadística de resultados de la consulta ciudadana sobre presupuesto participativo 2016* e información recopilada por los órganos desconcentrados del IEDF.

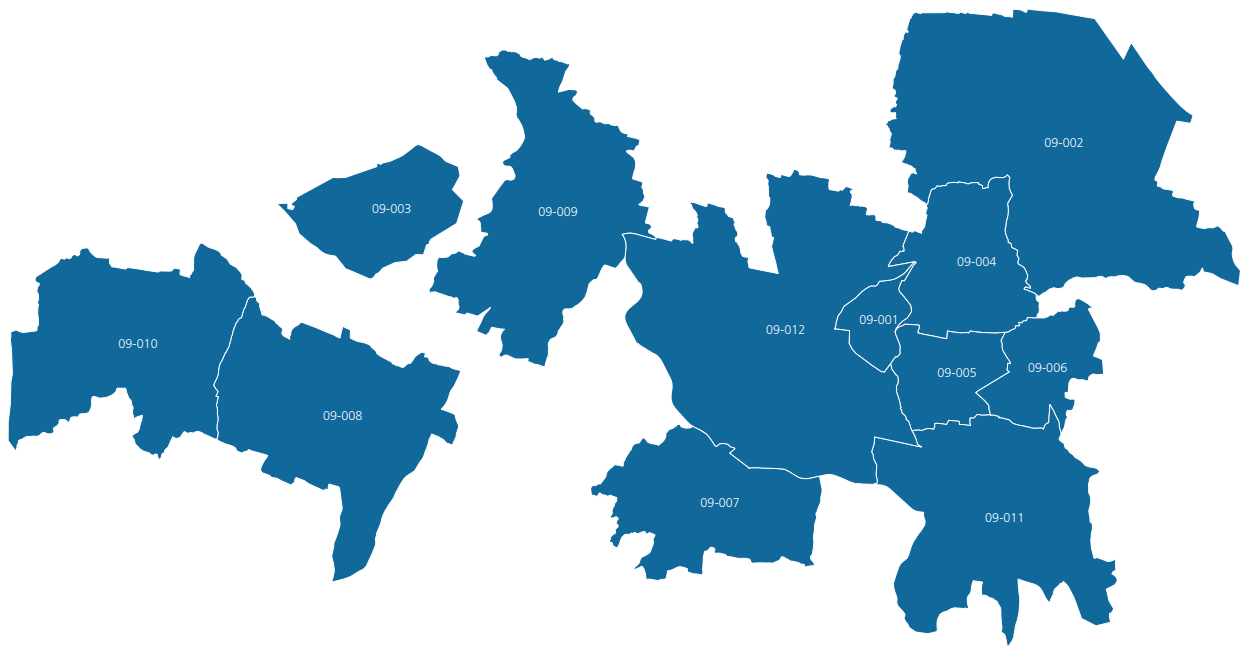
## Densidad de participación por colonia

Distrito	Clave de colonia	Colonia	Superficie (m <sup>2</sup> )	Número de ciudadanas/os en la lista nominal	Densidad (m <sup>2</sup> por ciudadana/o en la lista nominal)	Número de ciudadanas/os participantes	Densidad (m <sup>2</sup> por participante)
XXXIV	09-001	San Agustín Ohtenco (Pblo)	575 554	621	927	83	6 934
XXXIV	09-002	San Antonio Tecomitl (Pblo)	8 419 982	20 856	404	1 182	7 124
XXXIV	09-003	San Bartolome Xicomulco (Pblo)	1 904 364	3 856	494	459	4 149
XXXIV	09-004	San Francisco Tecoxpa (Pblo)	2 133 062	3 807	560	266	8 019
XXXIV	09-005	San Jerónimo Miacatlán (Pblo)	1 194 305	2 244	532	42	28 436
XXXIV	09-006	San Juan Tepenahuac (Pblo)	1 273 493	1 690	754	91	13 994
XXXIV	09-007	San Lorenzo Tlacoyucan (Pblo)	2 944 353	3 629	811	31	94 979
XXXIV	09-008	San Pablo Oztotepec (Pblo)	4 633 713	12 888	360	388	11 943
XXXIV	09-009	San Pedro Atocpan (Pblo)	4 606 476	9 244	498	141	32 670
XXXIV	09-010	San Salvador Cuauhtenco (Pblo)	4 567 871	10 407	439	254	17 984
XXXIV	09-011	Santa Ana Tlacotenco (Pblo)	4 776 679	8 444	566	323	14 788
XXXIV	09-012	Villa Milpa Alta (Pblo)	7 685 901	17 356	443	219	35 095

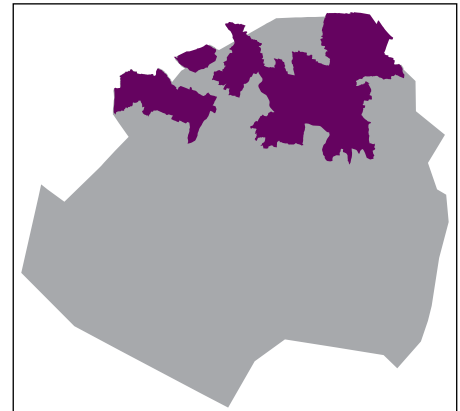
NOTA: Los datos de la lista nominal por colonia representan una estimación que deriva de la lista nominal por sección y la conformación de colonias integradas por secciones completas y secciones parciales, según se define en el Marco Geográfico de Participación Ciudadana 2013.

FUENTE: Elaborado por la DEOEYG con base en datos proporcionados por la DERFE-INE, con fecha de corte al 31 de agosto de 2015, e información de la Consulta Ciudadana sobre Presupuesto Participativo 2016 recopilada por los órganos desconcentrados del IEDF.

## Grupo de edad predominante por colonia según participación



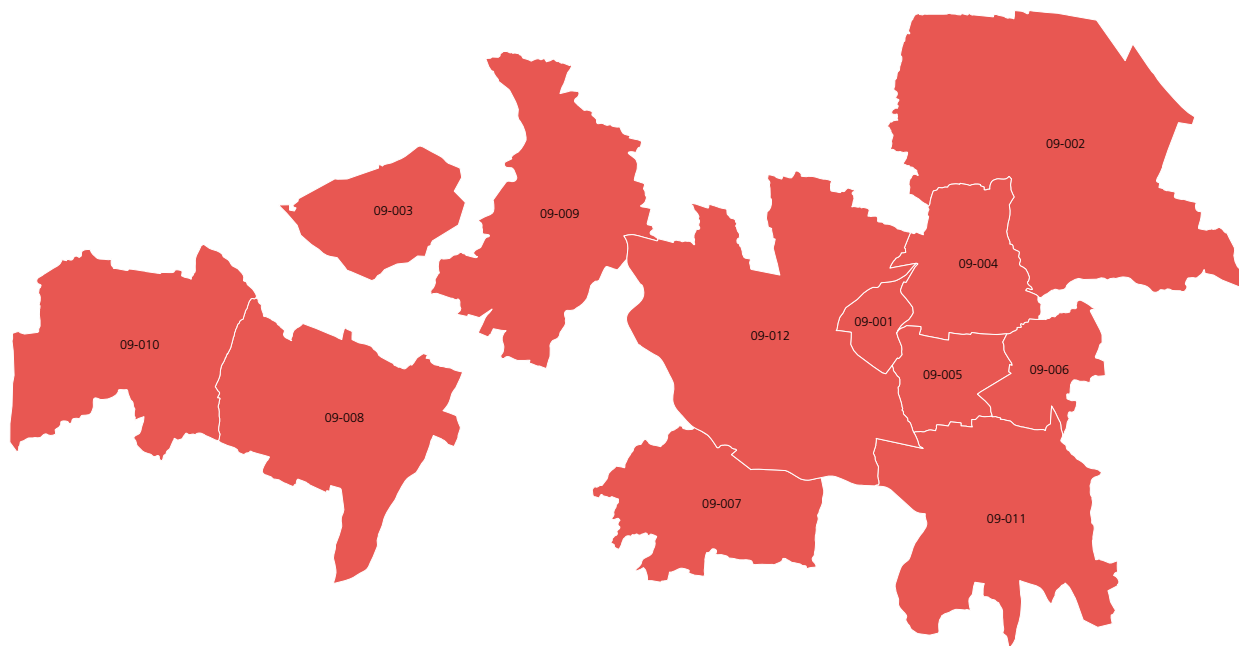
■ 35 a 64 años (12 colonias)



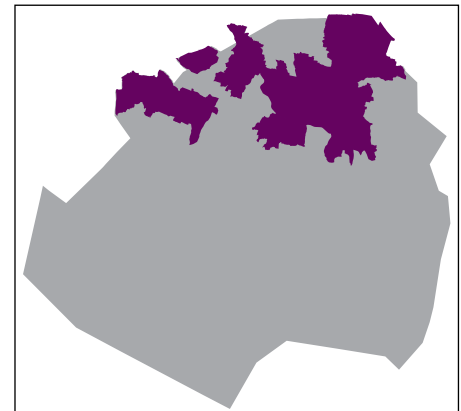
NOTA: El mapa mayor representa únicamente la zona poblada de la delegación. El más pequeño, la demarcación en su conjunto.

FUENTE: Elaborado por la DEOBYG con base en información de la Consulta Ciudadana sobre Presupuesto Participativo 2016 proporcionada por la UTSI y la recopilada por los órganos desconcentrados del IEDF.

## Grupo de edad con menor participación según colonia



■ 65 años y más (12 colonias)

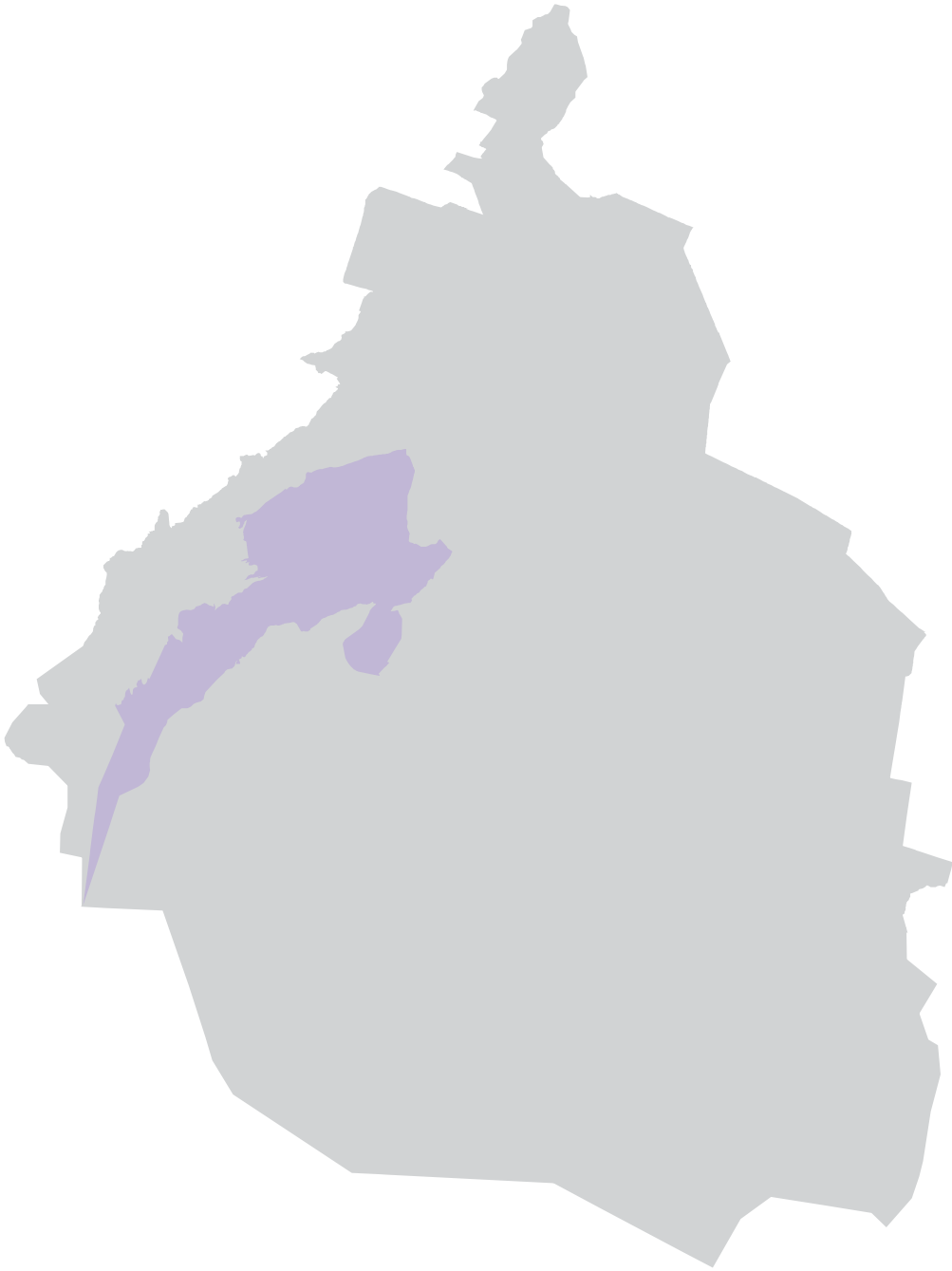


NOTA: El mapa mayor representa únicamente la zona poblada de la delegación. El más pequeño, la demarcación en su conjunto.

FUENTE: Elaborado por la DEOYEG con base en información de la Consulta Ciudadana sobre Presupuesto Participativo 2016 proporcionada por la UTSI y la recopilada por los órganos desconcentrados del IEDF.



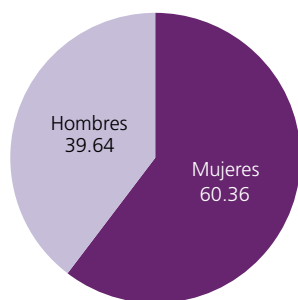
# 10-Delegación Álvaro Obregón



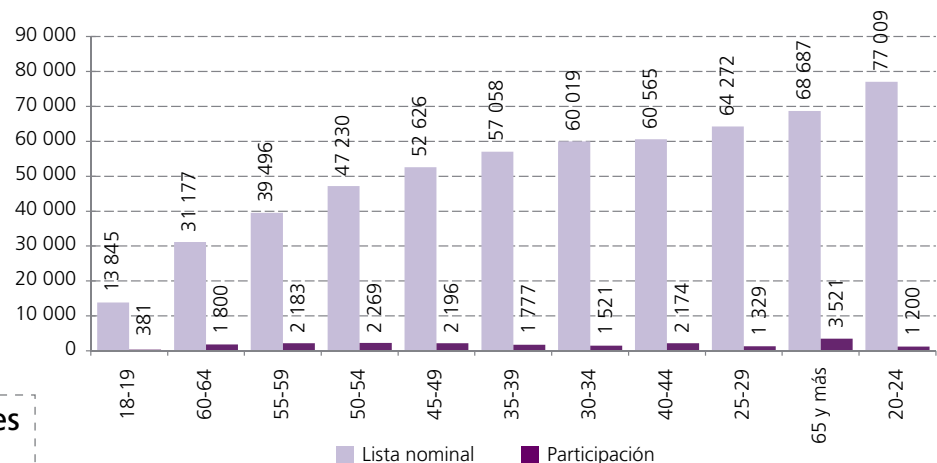
## Participación según sexo y grupo de edad

Grupo de edad	Mujeres		Hombres		Total	
	Lista nominal	Participación	Lista nominal	Participación	Lista nominal	Participación
18-19	6 692	190 2.84%	7 153	191 2.67%	13 845	381 2.75%
20-24	38 690	656 1.70%	38 319	544 1.42%	77 009	1 200 1.56%
25-29	32 523	817 2.51%	31 749	512 1.61%	64 272	1 329 2.07%
30-34	30 724	967 3.15%	29 295	554 1.89%	60 019	1 521 2.53%
35-39	29 616	1 107 3.74%	27 442	670 2.44%	57 058	1 777 3.11%
40-44	31 809	1 394 4.38%	28 756	780 2.71%	60 565	2 174 3.59%
45-49	28 280	1 337 4.73%	24 346	859 3.53%	52 626	2 196 4.17%
50-54	25 663	1 393 5.43%	21 567	876 4.06%	47 230	2 269 4.80%
55-59	21 646	1 324 6.12%	17 850	859 4.81%	39 496	2 183 5.53%
60-64	17 173	1 076 6.27%	14 004	724 5.17%	31 177	1 800 5.77%
65 y más	40 162	2 023 5.04%	28 525	1 498 5.25%	68 687	3 521 5.13%
<b>Total</b>	<b>302 978</b>	<b>12 284</b> <b>4.05%</b>	<b>269 006</b>	<b>8 067</b> <b>3.00%</b>	<b>571 984</b>	<b>20 351</b> <b>3.56%</b>

Participación según sexo (porcentajes)



Participación según grupo de edad



### Relación entre participantes

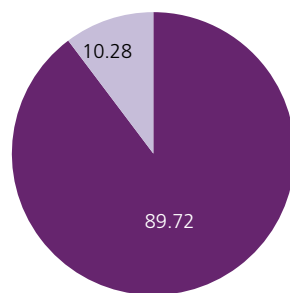
En la delegación Álvaro Obregón participaron 66 hombres por cada 100 mujeres en la Consulta Ciudadana sobre Presupuesto Participativo 2016.

FUENTE: Elaborados por la DEOEYG con base en la lista nominal proporcionada por la DERFE-INE, con fecha de corte al 31 de agosto de 2015, e información de la Consulta Ciudadana sobre Presupuesto Participativo 2016 recopilada por los órganos desconcentrados del IEDF.

## Participación ciudadana por sexo y grandes grupos de edad según modalidad utilizada

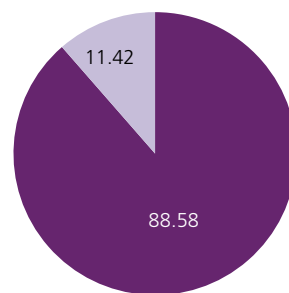
Modalidad	Mujeres				Hombres			
	18-34	35-64	65 y más	Total	18-34	35-64	65 y más	Total
Mesa Receptora de Opinión	2 275	6 881	1 865	11 021	1 499	4 273	1 374	7 146
	86.50%	90.17%	92.19%	89.72%	83.23%	89.62%	91.72%	88.58%
Internet	355	750	158	1 263	302	495	124	921
	13.50%	9.83%	7.81%	10.28%	16.77%	10.38%	8.28%	11.42%
<b>Total</b>	<b>2 630</b>	<b>7 631</b>	<b>2 023</b>	<b>12 284</b>	<b>1 801</b>	<b>4 768</b>	<b>1 498</b>	<b>8 067</b>

Mujeres (porcentajes)



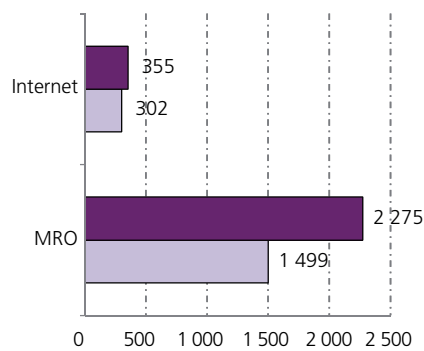
■ Mesa Receptora de Opinión ■ Internet

Hombres (porcentajes)



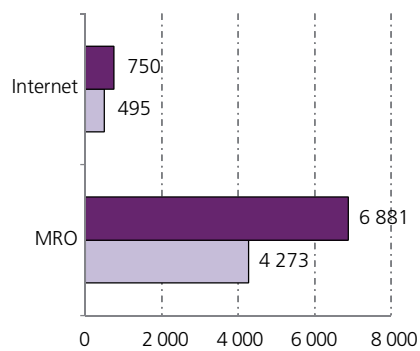
■ Mesa Receptora de Opinión ■ Internet

18-34



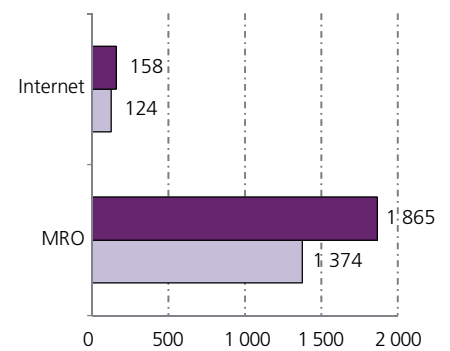
■ Mujeres ■ Hombres

35-64



■ Mujeres ■ Hombres

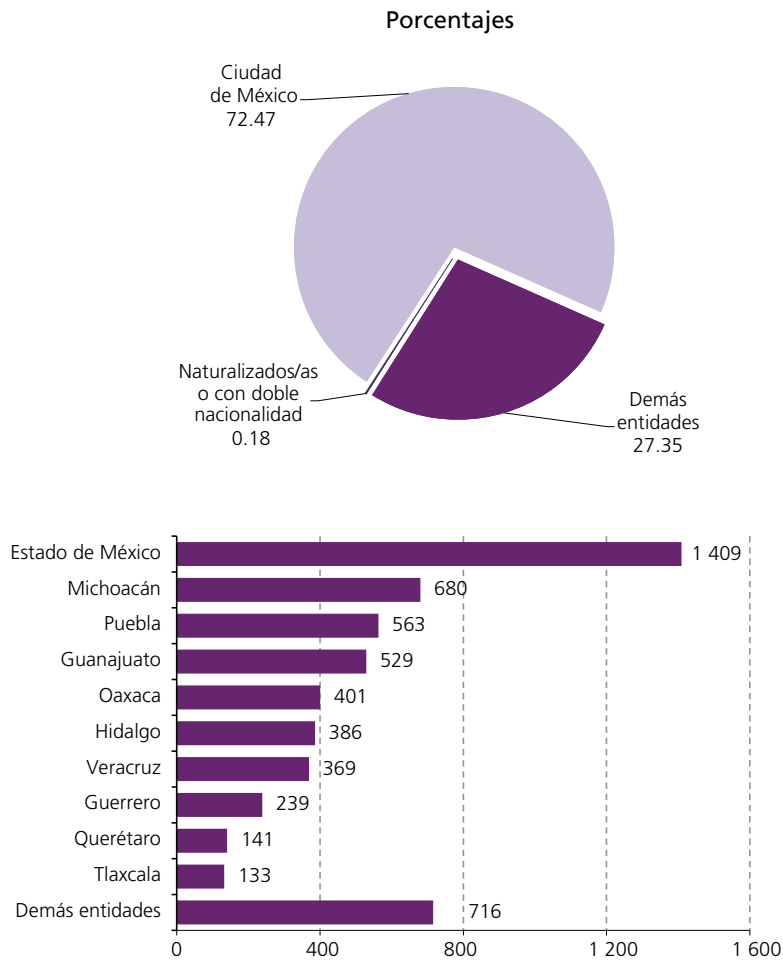
65 y más



■ Mujeres ■ Hombres

FUENTE: Elaborados por la DEOEyG con base en información de la Consulta Ciudadana sobre Presupuesto Participativo 2016 proporcionada por la UTSI y la recopilada por los órganos desconcentrados del IEDF.

## Participación en la delegación según lugar de nacimiento



FUENTE: Elaborados por la DEOEYG con base en información de la Consulta Ciudadana sobre Presupuesto Participativo 2016 proporcionada por la UTSI y la recopilada por los órganos desconcentrados del IEDF.

## Grupo de edad predominante y rubro ganador por colonia

Distrito electoral local	Clave de colonia	Nombre de la colonia	Rubro ganador	Proyecto específico ganador	Grupo de edad predominante por colonia según participación
XVIII	10-001	Abraham González	Infraestructura urbana	Pavimentación y reductores de velocidad	35-64
XVIII	10-002	Acueducto	Equipamiento	Construcción o acondicionamiento de instalaciones y/o espacios públicos	35-64
XXV	10-003	Acuilotla	Infraestructura urbana	Pavimentación y reductores de velocidad	35-64
XXIII	10-004	Hacienda de Guadalupe Chimalistac	Infraestructura urbana	Pavimentación y reductores de velocidad	35-64
XXIII	10-005	Águilas 3er Parque	Prevención del delito	Cámaras de vigilancia	35-64
XXIII	10-006	Águilas Pilares	Equipamiento	Construcción o acondicionamiento de instalaciones y/o espacios públicos	35-64
XXV	10-007	Alcantarilla	Equipamiento	Construcción o acondicionamiento de instalaciones y/o espacios públicos	35-64
XXIII	10-008	Alfalfar	Prevención del delito	Alarmas vecinales	35-64
XXIII	10-009	Alfonso XIII	Prevención del delito	Alarmas vecinales	35-64
XXIII	10-010	Alpes	Obras y servicios	Servicios brindados por los órganos político-administrativos	35-64
XXIII	10-011	Alpes (Ampl)	Infraestructura urbana	Guarniciones y banquetas	35-64
XVIII	10-013	La Mexicana (Ampl)	Prevención del delito	Alarmas vecinales	35-64
XX	10-014	Jalalpa (Ampl)	Infraestructura urbana	Guarniciones y banquetas	35-64
XXV	10-015	Arboledas Politoco	Obras y servicios	Mejora de entornos habitacionales	35-64
XXIII	10-016	Arcos de Centenario	Prevención del delito	Cámaras de vigilancia	35-64
XXV	10-017	Arturo Gámiz	Infraestructura urbana	Guarniciones y banquetas	35-64
XVIII	10-018	Arturo Martínez	Equipamiento	Construcción o acondicionamiento de instalaciones y/o espacios públicos	35-64
XVIII	10-019	Arvide	Infraestructura urbana	Guarniciones y banquetas	35-64
XXV	10-020	Atlamaxac	Obras y servicios	Muros de contención y bardas o rejas perimetrales	35-64
XXIII	10-021	Atlamaya	Infraestructura urbana	Pavimentación y reductores de velocidad	35-64
XXV	10-022	Ave Real	Equipamiento	Construcción o acondicionamiento de instalaciones y/o espacios públicos	35-64
XXV	10-023	Ave Real (Ampl)	Obras y servicios	Muros de contención y bardas o rejas perimetrales	35-64
XXIII	10-024	Axotla	Infraestructura urbana	Pavimentación y reductores de velocidad	35-64
XXV	10-025	Balcones de Cehuayo	Infraestructura urbana	Guarniciones y banquetas	35-64
XVIII	10-026	Barrio Norte	Equipamiento	Construcción o acondicionamiento de instalaciones y/o espacios públicos	35-64

Grupo de edad predominante y rubro ganador por colonia (*continúa*)

Distrito electoral local	Clave de colonia	Nombre de la colonia	Rubro ganador	Proyecto específico ganador	Grupo de edad predominante por colonia según participación
XXIII	10-027	Batallón de San Patricio (U Hab)	Equipamiento	Construcción o acondicionamiento de instalaciones y/o espacios públicos	35-64
XX	10-028	Bejero	Obras y servicios	Mejora de entornos habitacionales	35-64
XX	10-029	Belén de las Flores	Obras y servicios	Muros de contención y bardas o rejas perimetrales	35-64
XVIII	10-030	Belén de las Flores Sección Relleno	Infraestructura urbana	Pavimentación y reductores de velocidad	35-64
XVIII	10-031	Bella Vista	Equipamiento	Construcción o acondicionamiento de instalaciones y/o espacios públicos	35-64
XVIII	10-032	Bonanza	Infraestructura urbana	Pavimentación y reductores de velocidad	35-64
XXV	10-033	Bosques de Tarango	Equipamiento	Construcción o acondicionamiento de instalaciones y/o espacios públicos	35-64
XVIII	10-034	Calzada Jalalpa	Prevención del delito	Cámaras de vigilancia	35-64
XX	10-035	Campo de Tiro Los Gamitos	Infraestructura urbana	Pavimentación y reductores de velocidad	35-64
XXIII	10-036	Cañada del Olivar (U Hab)	Obras y servicios	Muros de contención y bardas o rejas perimetrales	35-64
XXV	10-037	Canutillo (Aguascalientes)	Infraestructura urbana	Escalinatas	35-64
XXIII	10-038	Canutillo 3ra Sección	Equipamiento	Construcción o acondicionamiento de instalaciones y/o espacios públicos	35-64
XXV	10-039	Canutillo Predio La Presa	Obras y servicios	Muros de contención y bardas o rejas perimetrales	35-64
XVIII	10-040	Carola	Prevención del delito	Alarmas vecinales	35-64
XXV	10-041	Cedro Chico	Equipamiento	Construcción o acondicionamiento de instalaciones y/o espacios públicos	35-64
XXIII	10-042	Chimalistac	Prevención del delito	Cámaras de vigilancia	35-64
XXIII	10-043	Colinas de Tarango	Prevención del delito	Cámaras de vigilancia	35-64
XXIII	10-044	Colinas del Sur	Obras y servicios	Servicios brindados por los órganos político-administrativos	35-64
XXIII	10-045	Conciencia Proletaria	Equipamiento	Construcción o acondicionamiento de instalaciones y/o espacios públicos	35-64
XXV	10-046	Cooperativa Cehuayo	Prevención del delito	Módulos de seguridad	35-64
XXV	10-047	Corpus Christy	Infraestructura urbana	Pavimentación y reductores de velocidad	35-64
XXV	10-048	Corpus Christy Ampl Xocomecatla	Infraestructura urbana	Escalinatas	35-64
XVIII	10-049	COVE	Equipamiento	Construcción o acondicionamiento de instalaciones y/o espacios públicos	35-64
XVIII	10-050	Cristo Rey	Infraestructura urbana	Red hidráulica	35-64

## Grupo de edad predominante y rubro ganador por colonia (*continúa*)

Distrito electoral local	Clave de colonia	Nombre de la colonia	Rubro ganador	Proyecto específico ganador	Grupo de edad predominante por colonia según participación
XXIII	10-051	De Tarango (Rncda)	Obras y servicios	Mejora de entornos habitacionales	35-64
XVIII	10-052	Desarrollo Urbano	Infraestructura urbana	Escalinatas	35-64
XXV	10-053	Dos Ríos	Equipamiento	Construcción o acondicionamiento de instalaciones y/o espacios públicos	35-64
XX	10-054	El Árbol	Prevención del delito	Cámaras de vigilancia	35-64
XXV	10-055	El Batán	Obras y servicios	Mejora de entornos habitacionales	35-64
XVIII	10-056	El Bosque	Infraestructura urbana	Pavimentación y reductores de velocidad	35-64
XVIII	10-057	El Bosque 2da Sección (Ampl)	Infraestructura urbana	Pavimentación y reductores de velocidad	35-64
XVIII	10-058	El Bosque Sección Torres	Prevención del delito	Cámaras de vigilancia	35-64
XVIII	10-059	El Capulín	Equipamiento	Construcción o acondicionamiento de instalaciones y/o espacios públicos	35-64
XVIII	10-060	El Capulín (Ampl)	Obras y servicios	Pasamanos, barandales y protecciones de herrería (instalación y rehabilitación)	35-64
XX	10-061	El Cuernito	Prevención del delito	Cámaras de vigilancia	35-64
XXIII	10-062	El Mirador	Infraestructura urbana	Pavimentación y reductores de velocidad	35-64
XVIII	10-063	El Paraíso	Prevención del delito	Vehículos para patrullaje	35-64
XVIII	10-064	El Piru (Fracc)	Infraestructura urbana	Red hidráulica	35-64
XX	10-065	El Pirul	Infraestructura urbana	Escalinatas	35-64
XVIII	10-066	El Pocito	Equipamiento	Construcción o acondicionamiento de instalaciones y/o espacios públicos	35-64
XVIII	10-067	El Rodeo	Equipamiento	Construcción o acondicionamiento de instalaciones y/o espacios públicos	35-64
XXV	10-068	El Ruedo	Obras y servicios	Pasamanos, barandales y protecciones de herrería (instalación y rehabilitación)	35-64
XXV	10-069	Emancipación del Pueblo	Equipamiento	Construcción o acondicionamiento de instalaciones y/o espacios públicos	35-64
XVIII	10-070	Estado de Hidalgo (Ampl)	Prevención del delito	Alarmas vecinales	65 y más
XVIII	10-071	Estado de Hidalgo	Infraestructura urbana	Balizamiento, nomenclatura y señalización	35-64
XXIII	10-072	Flor de María	Infraestructura urbana	Red hidráulica	35-64
XXIII	10-073	Florida	Obras y servicios	Servicios brindados por los órganos político-administrativos	35-64
XVIII	10-074	Francisco Villa	Prevención del delito	Cámaras de vigilancia	35-64
XXIII	10-075	Galeana	Infraestructura urbana	Red hidráulica	35-64
XXV	10-076	Garcimarrero	Equipamiento	Construcción o acondicionamiento de instalaciones y/o espacios públicos	35-64

**Grupo de edad predominante y rubro ganador por colonia (continúa)**

<b>Distrito electoral local</b>	<b>Clave de colonia</b>	<b>Nombre de la colonia</b>	<b>Rubro ganador</b>	<b>Proyecto específico ganador</b>	<b>Grupo de edad predominante por colonia según participación</b>
XXV	10-077	Garcimarrero Norte	Obras y servicios	Mejora de entornos habitacionales	35-64
XXV	10-078	Garcimarrero Reacomodo	Equipamiento	Construcción o acondicionamiento de instalaciones y/o espacios públicos	35-64
XVIII	10-079	Golondrinas	Infraestructura urbana	Escalinatas	35-64
XVIII	10-080	Golondrinas 1ra Sección	Obras y servicios	Servicios brindados por los órganos político-administrativos	35-64
XVIII	10-081	Golondrinas 2da Sección	Obras y servicios	Muros de contención y bardas o rejas perimetrales	35-64
XX	10-082	Gral A. Rosales	Prevención del delito	Cámaras de vigilancia	35-64
XX	10-083	Gral C. A. Madrazo	Equipamiento	Construcción o acondicionamiento de instalaciones y/o espacios públicos	35-64
XXIII	10-084	Guadalupe Inn	Infraestructura urbana	Guarniciones y banquetas	35-64
XXV	10-085	Herón Proal	Infraestructura urbana	Guarniciones y banquetas	35-64
XXIII	10-086	Hogar y Redención	Obras y servicios	Pasamanos, barandales y protecciones de herrería (instalación y rehabilitación)	35-64
XVIII	10-087	Isidro Fabela	Equipamiento Prevención del delito	Construcción o acondicionamiento de instalaciones y/o espacios públicos	18-34 / 35-64
XX	10-088	Jalalpa	Equipamiento	Construcción o acondicionamiento de instalaciones y/o espacios públicos	35-64
XX	10-089	Jalalpa El Grande	Infraestructura urbana	Guarniciones y banquetas	35-64
XX	10-090	Jalalpa Tepito	Infraestructura urbana	Guarniciones y banquetas	35-64
XXIII	10-091	Jardines del Pedregal	Infraestructura urbana	Guarniciones y banquetas	35-64
XVIII	10-092	José María Pino Suárez	Prevención del delito	Cámaras de vigilancia	35-64
XXV	10-093	Juristas	Prevención del delito	Cámaras de vigilancia	35-64
XXV	10-094	La Angostura	Equipamiento	Construcción o acondicionamiento de instalaciones y/o espacios públicos	35-64
XXV	10-095	La Araña	Infraestructura urbana	Escalinatas	35-64
XVIII	10-096	La Cañada	Obras y servicios	Mejora de entornos habitacionales	35-64
XXIII	10-097	La Cascada	Obras y servicios	Pasamanos, barandales y protecciones de herrería (instalación y rehabilitación)	35-64
XX	10-098	La Cebada (Ampl)	Obras y servicios	Servicios brindados por los órganos político-administrativos	35-64
XVIII	10-100	La Conchita	Obras y servicios	Muros de contención y bardas o rejas perimetrales	35-64
XXIII	10-101	La Herradura	Equipamiento	Construcción o acondicionamiento de instalaciones y/o espacios públicos	35-64



## Grupo de edad predominante y rubro ganador por colonia (*continúa*)

Distrito electoral local	Clave de colonia	Nombre de la colonia	Rubro ganador	Proyecto específico ganador	Grupo de edad predominante por colonia según participación
XX	10-102	La Huerta	Infraestructura urbana	Pavimentación y reductores de velocidad	35-64
XVIII	10-103	La Joya	Prevención del delito	Cámaras de vigilancia	35-64
XX	10-104	La Loma	Prevención del delito	Cámaras de vigilancia	35-64
XXIII	10-105	La Martinica	Infraestructura urbana	Guarniciones y banquetas	35-64
XX	10-106	La Mexicana	Equipamiento	Construcción o acondicionamiento de instalaciones y/o espacios públicos	35-64
XXV	10-107	La Milagrosa	Obras y servicios	Mejora de entornos habitacionales	35-64
XXIII	10-108	La Otra Banda	Prevención del delito	Alarmas vecinales	35-64
XVIII	10-109	La Palmita	Prevención del delito	Alarmas vecinales	35-64
XXV	10-110	La Pera Xochinahuac (U Hab)	Infraestructura urbana	Pavimentación y reductores de velocidad	35-64
XVIII	10-111	La Presa	Prevención del delito	Cámaras de vigilancia	35-64
XVIII	10-112	La Presa Sección Hornos	Obras y servicios	Muros de contención y bardas o rejas perimetrales	35-64
XX	10-113	Ladera Grande o La Cebadita	Infraestructura urbana	Red hidráulica	35-64
XXIII	10-114	Las Águilas	Equipamiento	Construcción o acondicionamiento de instalaciones y/o espacios públicos	35-64
XXIII	10-115	Las Águilas (Ampl)	Obras y servicios	Mejora de entornos habitacionales	35-64
XXIII	10-116	Las Águilas Secc Hornos	Equipamiento	Construcción o acondicionamiento de instalaciones y/o espacios públicos	35-64
XX	10-118	Las Cuevitas	Obras y servicios	Mejora de entornos habitacionales	35-64
XVIII	10-119	Las Palmas	Infraestructura urbana	Balizamiento, nomenclatura y señalización	35-64
XX	10-120	Liberación Proletaria	Obras y servicios	Muros de contención y bardas o rejas perimetrales	35-64
XVIII	10-121	Liberales de 1857	Obras y servicios	Servicios brindados por los órganos político-administrativos	35-64
XXV	10-122	Llano Redondo	Equipamiento	Construcción o acondicionamiento de instalaciones y/o espacios públicos	35-64
XXV	10-123	Lomas de Axomiatla	Equipamiento	Construcción o acondicionamiento de instalaciones y/o espacios públicos	35-64
XVIII	10-124	Lomas de Becerra	Obras y servicios	Pasamanos, barandales y protecciones de herrería (instalación y rehabilitación)	35-64
XVIII	10-125	Lomas de Becerra (U Hab)	Equipamiento	Construcción o acondicionamiento de instalaciones y/o espacios públicos	35-64
XVIII	10-126	Lomas de Becerra Arvide (U Hab)	Prevención del delito	Cámaras de vigilancia	35-64

Grupo de edad predominante y rubro ganador por colonia (*continúa*)

Distrito electoral local	Clave de colonia	Nombre de la colonia	Rubro ganador	Proyecto específico ganador	Grupo de edad predominante por colonia según participación
XVIII	10-127	Lomas de Capula	Obras y servicios	Muros de contención y bardas o rejas perimetrales	35-64
XXV	10-128	Lomas de Capulín	Prevención del delito	Alarmas vecinales	35-64
XXV	10-129	Lomas de Centenario (U Hab)	Obras y servicios	Muros de contención y bardas o rejas perimetrales	35-64
XXV	10-130	Lomas de Chamontoya	Obras y servicios	Mejora de entornos habitacionales	35-64
XXV	10-131	Lomas de Guadalupe	Obras y servicios	Muros de contención y bardas o rejas perimetrales	35-64
XXV	10-132	Lomas de La Era	Infraestructura urbana	Escalinatas	35-64
XXV	10-133	Lomas de las Águilas	Prevención del delito	Cámaras de vigilancia	35-64
XXIII	10-134	Lomas de los Ángeles Tetelpan	Obras y servicios	Muros de contención y bardas o rejas perimetrales	35-64
XXV	10-135	Lomas de los Cedros	Infraestructura urbana	Red hidráulica	35-64
XX	10-136	Lomas de Nuevo México	Prevención del delito	Cámaras de vigilancia	35-64
XXV	10-138	Lomas de Puerta Grande	Obras y servicios	Muros de contención y bardas o rejas perimetrales	35-64
XXIII	10-139	Lomas de San Ángel Inn	Prevención del delito	Cámaras de vigilancia	35-64
XX	10-140	Lomas de Santa Fe	Infraestructura urbana	Pavimentación y reductores de velocidad	35-64
XVIII	10-141	Lomas de Santo Domingo	Actividades culturales	Promoción de actividades y eventos culturales	35-64
XVIII	10-142	Lomas de Santo Domingo (Ampl)	Infraestructura urbana	Alcantarillado y drenaje	35-64
XXIII	10-143	Lomas de Tarango	Equipamiento	Construcción o acondicionamiento de instalaciones y/o espacios públicos	35-64
XXIII	10-144	Lomas de Tetelpan	Prevención del delito	Cámaras de vigilancia	35-64
XXIII	10-145	Loreto	Infraestructura urbana	Alcantarillado y drenaje	35-64
XXV	10-146	Los Cedros	Infraestructura urbana	Pavimentación y reductores de velocidad	35-64
XX	10-147	Los Gamitos	Equipamiento	Construcción o acondicionamiento de instalaciones y/o espacios públicos	35-64
XX	10-148	Margarita M. de Juárez	Prevención del delito	Cámaras de vigilancia	35-64
XVIII	10-149	María G. de García Ruiz	Equipamiento	Construcción o acondicionamiento de instalaciones y/o espacios públicos	35-64
XVIII	10-150	Mártires de Tacubaya	Infraestructura urbana	Balizamiento, nomenclatura y señalización	35-64
XXIII	10-151	Merced Gómez	Obras y servicios	Servicios brindados por los órganos político-administrativos	35-64
XXIII	10-152	Metropolitano (U Hab)	Equipamiento	Construcción o acondicionamiento de instalaciones y/o espacios públicos	35-64
XXV	10-153	Miguel Gaona Armenta	Obras y servicios	Pasamanos, barandales y protecciones de herrería (instalación y rehabilitación)	35-64

## Grupo de edad predominante y rubro ganador por colonia (*continúa*)

Distrito electoral local	Clave de colonia	Nombre de la colonia	Rubro ganador	Proyecto específico ganador	Grupo de edad predominante por colonia según participación
XXIII	10-154	Miguel Hidalgo	Infraestructura urbana	Escalinatas	35-64
XXV	10-155	Milpa del Cedro	Obras y servicios	Mejora de entornos habitacionales	35-64
XVIII	10-156	Minas de Cristo	Infraestructura urbana	Pavimentación y reductores de velocidad	35-64
XXIII	10-157	Molino de Rosas	Prevención del delito	Alarmas vecinales	35-64
XXIII	10-158	Molino de Rosas (Ampl)	Prevención del delito	Cámaras de vigilancia	35-64
XVIII	10-159	Molino de Santo Domingo	Infraestructura urbana	Red hidráulica	35-64
XVIII	10-160	Molino de Santo Domingo (U Hab)	Equipamiento	Construcción o acondicionamiento de instalaciones y/o espacios públicos	35-64
XVIII	10-161	Ocho de Agosto	Obras y servicios	Muros de contención y bardas o rejas perimetrales	35-64
XXV	10-162	Ocotillos	Infraestructura urbana	Escalinatas	35-64
XXIII	10-163	Olivar de los Padres	Equipamiento	Construcción o acondicionamiento de instalaciones y/o espacios públicos	35-64
XVIII	10-166	Palmas	Equipamiento	Construcción o acondicionamiento de instalaciones y/o espacios públicos	35-64
XXV	10-167	Palmas Axotitla	Infraestructura urbana	Pavimentación y reductores de velocidad	35-64
XXV	10-168	Paraje El Caballito	Equipamiento	Construcción o acondicionamiento de instalaciones y/o espacios públicos	35-64
XVIII	10-169	Parque Residencial San Antonio (U Hab)	Infraestructura urbana Prevención del delito	Pavimentación y reductores de velocidad Cámaras de vigilancia	35-64
XX	10-170	Paseo de las Lomas-San Gabriel	Obras y servicios	Servicios brindados por los órganos político-administrativos	35-64
XVIII	10-171	Piloto (Adolfo López Mateos)	Equipamiento	Construcción o acondicionamiento de instalaciones y/o espacios públicos	35-64
XVIII	10-172	Piloto (Adolfo López Mateos) (Ampl)	Obras y servicios	Mejora de entornos habitacionales	35-64
XXIII	10-173	Poder Popular	Equipamiento	Construcción o acondicionamiento de instalaciones y/o espacios públicos	35-64
XVIII	10-174	Pólvora	Obras y servicios	Servicios brindados por los órganos político-administrativos	35-64
XXV	10-175	Ponciano Arriaga	Equipamiento	Construcción o acondicionamiento de instalaciones y/o espacios públicos	35-64
XXV	10-176	Prados La Providencia	Infraestructura urbana	Pavimentación y reductores de velocidad	35-64
XVIII	10-177	Presidentes	Obras y servicios	Mejora de entornos habitacionales	35-64
XVIII	10-178	Presidentes 1ra (Ampl)	Obras y servicios	Muros de contención y bardas o rejas perimetrales	35-64

Grupo de edad predominante y rubro ganador por colonia (*continúa*)

Distrito electoral local	Clave de colonia	Nombre de la colonia	Rubro ganador	Proyecto específico ganador	Grupo de edad predominante por colonia según participación
XVIII	10-179	Presidentes 2da (Ampl)	Obras y servicios	Servicios brindados por los órganos político-administrativos	35-64
XXIII	10-180	Privada Centenario	Obras y servicios	Mejora de entornos habitacionales	35-64
XXIII	10-181	Prof. José Arturo López	Equipamiento	Construcción o acondicionamiento de instalaciones y/o espacios públicos	35-64
XXIII	10-182	Progreso Tizapán	Equipamiento	Construcción o acondicionamiento de instalaciones y/o espacios públicos	35-64
XX	10-183	Pueblo Nuevo	Prevención del delito	Cámaras de vigilancia	35-64
XXV	10-184	Puente Colorado	Infraestructura urbana	Guarniciones y banquetas	35-64
XXV	10-185	Puente Colorado (Ampl)	Obras y servicios	Mejora de entornos habitacionales	18-34 / 35-64
XXV	10-186	Punta de Cehuayo	Infraestructura urbana	Escalinatas	35-64
XVIII	10-187	Reacomodo El Cuernito	Prevención del delito	Alarmas vecinales	35-64
XVIII	10-188	Reacomodo Pino Suárez	Equipamiento	Construcción o acondicionamiento de instalaciones y/o espacios públicos	35-64
XVIII	10-189	Real del Monte	Infraestructura urbana	Red hidráulica	35-64
XXV	10-190	Rincón de La Bolsa	Infraestructura urbana	Guarniciones y banquetas	35-64
XXIII	10-192	San Ángel	Infraestructura urbana	Pavimentación y reductores de velocidad	35-64
XXIII	10-193	San Ángel Inn	Prevención del delito	Cámaras de vigilancia	35-64
XXV	10-194	San Bartolo Ameyalco (Pblo)	Infraestructura urbana	Pavimentación y reductores de velocidad	35-64
XXV	10-195	San Clemente	Obras y servicios	Pasamanos, barandales y protecciones de herrería (instalación y rehabilitación)	35-64
XX	10-196	San Gabriel	Obras y servicios	Servicios brindados por los órganos político-administrativos	35-64
XVIII	10-197	San Pedro de los Pinos	Infraestructura urbana	Pavimentación y reductores de velocidad	35-64
XX	10-198	Santa Fe	Obras y servicios	Servicios brindados por los órganos político-administrativos	35-64
XVIII	10-199	Santa Fe (U Hab)	Prevención del delito	Cámaras de vigilancia	35-64
XXV	10-200	Santa Lucía	Obras y servicios	Muros de contención y bardas o rejas perimetrales	35-64
XXV	10-201	Santa Lucía Reacomodo	Obras y servicios	Mejora de entornos habitacionales	35-64
XXV	10-202	Santa Lucía (Pblo)	Infraestructura urbana	Guarniciones y banquetas	35-64
XXIII	10-203	Santa María Nonoalco	Obras y servicios	Servicios brindados por los órganos político-administrativos	35-64
XXV	10-204	Santa Rosa Xochiac (Pblo)	Equipamiento	Construcción o acondicionamiento de instalaciones y/o espacios públicos	35-64

## Grupo de edad predominante y rubro ganador por colonia (*continúa*)

Distrito electoral local	Clave de colonia	Nombre de la colonia	Rubro ganador	Proyecto específico ganador	Grupo de edad predominante por colonia según participación
XVIII	10-205	Sears Roebuck (U Hab)	Obras y servicios	Mejora de entornos habitacionales	35-64
XXIII	10-206	Tarango (U Hab)	Obras y servicios	Mejora de entornos habitacionales	35-64
XX	10-208	Tecolalco	Equipamiento	Construcción o acondicionamiento de instalaciones y/o espacios públicos	35-64
XVIII	10-209	Tejocote	Obras y servicios	Muros de contención y bardas o rejas perimetrales	35-64
XXV	10-210	Tepeaca	Obras y servicios	Muros de contención y bardas o rejas perimetrales	35-64
XXV	10-211	Tepeaca (Ampl)	Infraestructura urbana	Pavimentación y reductores de velocidad	35-64
XXV	10-212	Tepopotla	Equipamiento	Construcción o acondicionamiento de instalaciones y/o espacios públicos	35-64
XXV	10-213	Tetelpan	Infraestructura urbana	Pavimentación y reductores de velocidad	35-64
XXIII	10-214	Tetelpan (Pblo)	Infraestructura urbana	Red hidráulica	35-64
XXV	10-215	Tetlalpan	Obras y servicios	Mejora de entornos habitacionales	35-64
XXIII	10-216	Tizampampano	Prevención del delito	Cámaras de vigilancia	35-64
XXIII	10-217	Tizapán-Tizapán San Ángel	Obras y servicios	Mejora de entornos habitacionales	35-64
XXIII	10-218	Tlacopac	Prevención del delito	Cámaras de vigilancia	35-64
XXV	10-219	Tlacoyaque	Infraestructura urbana	Alcantarillado y drenaje	35-64
XXV	10-220	Tlacoyaque (Ampl)	Infraestructura urbana	Pavimentación y reductores de velocidad	35-64
XXV	10-221	Tlacoyaque (Barr)	Infraestructura urbana	Pavimentación y reductores de velocidad	35-64
XXV	10-222	Tlacuitlapa	Prevención del delito	Cámaras de vigilancia	35-64
XXV	10-223	Tlacuitlapa 2do Reacomodo (Ampl)	Obras y servicios	Mejora de entornos habitacionales	35-64
XX	10-224	Tlapechico	Obras y servicios	Mejora de entornos habitacionales	35-64
XVIII	10-226	Tolteca	Obras y servicios	Servicios brindados por los órganos político-administrativos	35-64
XXIII	10-227	Torres de Mixcoac (U Hab)	Infraestructura urbana	Mantenimiento preventivo y correctivo de CCTV e instalación nuevo cableado	65 y más
XXV	10-228	Torres de Potrero	Obras y servicios	Mejora de entornos habitacionales	35-64
XVIII	10-229	Torres San Antonio (U Hab)	Infraestructura urbana	Guarniciones y banquetas	35-64
XVIII	10-230	Torres San Pedro (U Hab)	Equipamiento	Construcción o acondicionamiento de instalaciones y/o espacios públicos	35-64
XVIII	10-231	Belén de las Flores (U Hab)	Prevención del delito	Cámaras de vigilancia	35-64
XXV	10-232	Unidad Popular Tepeaca	Obras y servicios	Muros de contención y bardas o rejas perimetrales	18-34 / 35-64

## Grupo de edad predominante y rubro ganador por colonia (*concluye*)

Distrito electoral local	Clave de colonia	Nombre de la colonia	Rubro ganador	Proyecto específico ganador	Grupo de edad predominante por colonia según participación
XXV	10-233	Unión Olivos	Infraestructura urbana	Pavimentación y reductores de velocidad	35-64
XXIII	10-234	Unión Popular Emiliano Zapata (U Hab)	Prevención del delito	Alarmas vecinales	35-64
XXV	10-235	Valentín Gómez Farías	Equipamiento	Construcción o acondicionamiento de instalaciones y/o espacios públicos	35-64
XXV	10-236	Villa Progresista	Obras y servicios	Mejora de entornos habitacionales	35-64
XVIII	10-237	Villa Solidaridad	Obras y servicios	Muros de contención y bardas o rejas perimetrales	35-64
XXV	10-238	Villa Verdún	Prevención del delito	Control de accesos	35-64
XX	10-239	Zenón Delgado	Equipamiento	Construcción o acondicionamiento de instalaciones y/o espacios públicos	35-64
XXV	10-240	Zotoltitla	Equipamiento	Construcción o acondicionamiento de instalaciones y/o espacios públicos	35-64
XXV	10-241	19 de Mayo	Prevención del delito	Alarmas vecinales	35-64
XVIII	10-242	1ra Victoria	Prevención del delito	Cámaras de vigilancia	35-64
XVIII	10-243	1ra Victoria Sección Bosques	Infraestructura urbana	Balizamiento, nomenclatura y señalización	35-64
XXV	10-244	26 de Julio	Obras y servicios	Muros de contención y bardas o rejas perimetrales	35-64
XX	10-245	2da El Pirul (Ampl)	Prevención del delito	Cámaras de vigilancia	35-64
XX	10-246	2da Jalalpa Tepito (Ampl)	Infraestructura urbana	Guarniciones y banquetas	35-64
XXV	10-247	Estado de Hidalgo_	Prevención del delito	Cámaras de vigilancia	35-64
XX	10-248	Lomas de Santa Fe II	Infraestructura urbana	Guarniciones y banquetas Red hidráulica	18-34 / 35-64
XXV	10-249	Belén de las Flores_	Infraestructura urbana	Red hidráulica	35-64
XXIII	10-250	Lomas de Plateros (U Hab) I	Infraestructura urbana	Guarniciones y banquetas	35-64
XXIII	10-251	Lomas de Plateros (U Hab) II	Obras y servicios	Servicios brindados por los órganos político-administrativos	35-64
XVIII	10-252	Olivar del Conde 1ra Sección I	Obras y servicios	Servicios brindados por los órganos político-administrativos	35-64
XVIII	10-253	Olivar del Conde 1ra Sección II	Prevención del delito	Alarmas vecinales	35-64
XXIII	10-254	Olivar del Conde 2da Sección I	Infraestructura urbana	Balizamiento, nomenclatura y señalización	35-64
XXIII	10-255	Olivar del Conde 2da Sección II	Obras y servicios	Pasamanos, barandales y protecciones de herrería (instalación y rehabilitación)	35-64
XX	10-256	Santa Fe Km 8.5	Infraestructura urbana	Pavimentación y reductores de velocidad	35-64

FUENTE: Elaborado por la DEOEYG con base en la *Estadística de resultados de la consulta ciudadana sobre presupuesto participativo 2016* e información recopilada por los órganos desconcentrados del IEDF.

## Densidad de participación por colonia

Distrito	Clave de colonia	Colonia	Superficie (m <sup>2</sup> )	Número de ciudadanas/os en la lista nominal	Densidad (m <sup>2</sup> por ciudadana/o en la lista nominal)	Número de ciudadanas/os participantes	Densidad (m <sup>2</sup> por participante)
XVIII	10-001	Abraham González	31 572	580	54	23	1 373
XVIII	10-002	Acueducto	176 624	2 378	74	99	1 784
XXV	10-003	Acuilotla	62 494	1 258	50	94	665
XXIII	10-004	Hacienda de Guadalupe Chimalistac	269 641	864	312	14	19 260
XXIII	10-005	Águilas 3er Parque	121 164	3 438	35	22	5 507
XXIII	10-006	Águilas Pilares	243 012	1 709	142	60	4 050
XXV	10-007	Alcantarilla	183 606	141	1 302	24	7 650
XXIII	10-008	Alfalfar	86 914	1 583	55	27	3 219
XXIII	10-009	Alfonso XIII	479 484	7 919	61	225	2 131
XXIII	10-010	Alpes	544 157	2 710	201	37	14 707
XXIII	10-011	Alpes (Ampl)	337 210	2 213	152	33	10 218
XVIII	10-013	La Mexicana (Ampl)	43 965	1 148	38	40	1 099
XX	10-014	Jalalpa (Ampl)	56 217	1 440	39	39	1 441
XXV	10-015	Arboledas Politoco	41 422	414	100	45	920
XXIII	10-016	Arcos de Centenario	26 787	217	123	19	1 410
XXV	10-017	Arturo Gámiz	9 026	230	39	33	274
XVIII	10-018	Arturo Martínez	51 400	1 250	41	37	1 389
XVIII	10-019	Arvide	82 851	606	137	17	4 874
XXV	10-020	Atlamaxac	23 736	594	40	72	330
XXIII	10-021	Atlamaya	232 090	896	259	32	7 253
XXV	10-022	Ave Real	92 466	1 122	82	69	1 340
XXV	10-023	Ave Real (Ampl)	61 044	339	180	61	1 001
XXIII	10-024	Axotla	382 233	2 545	150	500	764
XXV	10-025	Balcones de Cehuayo	54 436	866	63	43	1 266
XVIII	10-026	Barrio Norte	307 073	11 796	26	202	1 520
XXIII	10-027	Batallón de San Patricio (U Hab)	19 154	929	21	90	213
XX	10-028	Bejero	61 245	1 364	45	62	988
XX	10-029	Belén de las Flores	458 222	1 846	248	82	5 588
XVIII	10-030	Belén de las Flores Sección Relleno	14 687	441	33	37	397
XVIII	10-031	Bella Vista	464 577	7 970	58	125	3 717
XVIII	10-032	Bonanza	47 263	1 607	29	56	844
XXV	10-033	Bosques de Tarango	1 412 723	2 301	614	225	6 279
XVIII	10-034	Calzada Jalalpa	137 745	3 445	40	42	3 280
XX	10-035	Campo de Tiro Los Gamitos	10 253	274	37	38	270
XXIII	10-036	Cañada del Olivar (U Hab)	87 888	527	167	98	897
XXV	10-037	Canutillo (Aguascalientes)	15 282	92	166	20	764
XXIII	10-038	Canutillo 3ra Sección	147 778	2 084	71	218	678
XXV	10-039	Canutillo Predio La Presa	18 065	146	124	52	347
XVIII	10-040	Carola	162 581	149	1 091	36	4 516
XXV	10-041	Cedro Chico	49 235	189	261	24	2 051

Densidad de participación por colonia (continúa)

Distrito	Clave de colonia	Colonia	Superficie (m <sup>2</sup> )	Número de ciudadanas/os en la lista nominal	Densidad (m <sup>2</sup> por ciudadana/o en la lista nominal)	Número de ciudadanas/os participantes	Densidad (m <sup>2</sup> por participante)
XXIII	10-042	Chimalistac	411 983	850	485	49	8 408
XXIII	10-043	Colinas de Tarango	81 229	517	157	50	1 625
XXIII	10-044	Colinas del Sur	954 008	7 506	127	63	15 143
XXIII	10-045	Conciencia Proletaria	14 144	312	45	33	429
XXV	10-046	Cooperativa Cehuayo	56 326	1 438	39	125	451
XXV	10-047	Corpus Christy	416 247	6 365	65	162	2 569
XXV	10-048	Corpus Christy Ampl Xocomecatla	85 245	1 471	58	43	1 982
XVIII	10-049	COVE	317 980	3 465	92	41	7 756
XVIII	10-050	Cristo Rey	46 211	827	56	63	734
XXIII	10-051	De Tarango (Rncda)	12 067	83	145	53	228
XVIII	10-052	Desarrollo Urbano	106 325	3 398	31	82	1 297
XXV	10-053	Dos Ríos	40 652	788	52	94	432
XX	10-054	El Árbol	28 891	608	48	35	825
XXV	10-055	El Batán	15 433	478	32	135	114
XVIII	10-056	El Bosque	18 249	650	28	54	338
XVIII	10-057	El Bosque 2da Sección (Ampl)	14 728	441	33	19	775
XVIII	10-058	El Bosque Sección Torres	9 540	171	56	95	100
XVIII	10-059	El Capulín	115 521	1 251	92	68	1 699
XVIII	10-060	El Capulín (Ampl)	19 511	456	43	32	610
XX	10-061	El Cuernito	341 656	479	713	63	5 423
XXIII	10-062	El Mirador	60 604	491	123	23	2 635
XVIII	10-063	El Paraíso	171 166	3 772	45	22	7 780
XVIII	10-064	El Piru (Fracc)	63 332	1 023	62	136	466
XX	10-065	El Pirul	72 092	1 462	49	39	1 849
XVIII	10-066	El Pocito	44 641	566	79	10	4 464
XVIII	10-067	El Rodeo	14 939	155	96	39	383
XXV	10-068	El Ruedo	9 861	164	60	16	616
XXV	10-069	Emancipación del Pueblo	30 902	520	59	86	359
XVIII	10-070	Estado de Hidalgo (Ampl)	10 380	310	33	26	399
XVIII	10-071	Estado de Hidalgo	237 174	1 341	177	11	21 561
XXIII	10-072	Flor de María	162 772	887	184	23	7 077
XXIII	10-073	Florida	1 048 255	4 018	261	41	25 567
XVIII	10-074	Francisco Villa	126 172	3 185	40	259	487
XXIII	10-075	Galeana	20 497	479	43	64	320
XXV	10-076	Garcimarrero	175 025	2 402	73	109	1 606
XXV	10-077	Garcimarrero Norte	408 519	3 158	129	52	7 856
XXV	10-078	Garcimarrero Reacomodo	54 544	421	130	51	1 069
XVIII	10-079	Golondrinas	102 403	3 195	32	47	2 179
XVIII	10-080	Golondrinas 1ra Sección	72 276	1 998	36	51	1 417



## Densidad de participación por colonia (continúa)

Distrito	Clave de colonia	Colonia	Superficie (m <sup>2</sup> )	Número de ciudadanas/os en la lista nominal	Densidad (m <sup>2</sup> por ciudadana/o en la lista nominal)	Número de ciudadanas/os participantes	Densidad (m <sup>2</sup> por participante)
XVIII	10-081	Golondrinas 2da Sección	57 613	2 079	28	42	1 372
XX	10-082	Gral A. Rosales	59 934	231	259	54	1 110
XX	10-083	Gral C. A. Madrazo	112 751	837	135	74	1 524
XXIII	10-084	Guadalupe Inn	686 416	2 942	233	27	25 423
XXV	10-085	Herón Proal	125 720	2 409	52	139	904
XXIII	10-086	Hogar y Redención	178 539	2 759	65	65	2 747
XVIII	10-087	Isidro Fabela	54 037	1 784	30	2	27 019
XX	10-088	Jalalpa	136 339	3 735	37	228	598
XX	10-089	Jalalpa El Grande	437 869	8 277	53	244	1 795
XX	10-090	Jalalpa Tepito	348 357	2 829	123	20	17 418
XXIII	10-091	Jardines del Pedregal	5 892 591	10 475	563	36	163 683
XVIII	10-092	José María Pino Suárez	314 251	5 028	63	104	3 022
XXV	10-093	Juristas	26 170	511	51	26	1 007
XXV	10-094	La Angostura	1 097 091	3 004	365	757	1 449
XXV	10-095	La Araña	22 464	558	40	58	387
XVIII	10-096	La Cañada	124 555	2 867	43	220	566
XXIII	10-097	La Cascada	96 643	2 143	45	85	1 137
XX	10-098	La Cebada (Ampl)	33 254	941	35	171	194
XVIII	10-100	La Conchita	119 300	2 378	50	50	2 386
XXIII	10-101	La Herradura	63 159	441	143	16	3 947
XX	10-102	La Huerta	12 522	385	33	62	202
XVIII	10-103	La Joya	201 619	2 286	88	151	1 335
XX	10-104	La Loma	1 430 759	1 922	744	54	26 496
XXIII	10-105	La Martinica	727 232	1 568	464	146	4 981
XX	10-106	La Mexicana	178 771	5 172	35	189	946
XXV	10-107	La Milagrosa	125 564	874	144	70	1 794
XXIII	10-108	La Otra Banda	167 408	498	336	27	6 200
XVIII	10-109	La Palmita	48 455	1 150	42	137	354
XXV	10-110	La Pera Xochinahuac (U Hab)	24 358	917	27	334	73
XVIII	10-111	La Presa	40 366	942	43	79	511
XVIII	10-112	La Presa Sección Hornos	54 732	716	76	57	960
XX	10-113	Ladera Grande o La Cebadita	14 401	231	62	23	626
XXIII	10-114	Las Águilas	830 905	4 263	195	44	18 884
XXIII	10-115	Las Águilas (Ampl)	1 553 859	7 489	207	94	16 530
XXIII	10-116	Las Águilas Secc Hornos	30 525	670	46	70	436
XX	10-118	Las Cuevitas	137 850	1 406	98	37	3 726
XVIII	10-119	Las Palmas	66 209	1 326	50	12	5 517
XX	10-120	Liberación Proletaria	37 388	1 433	26	69	542
XVIII	10-121	Liberales de 1857	154 053	4 230	36	54	2 853
XXV	10-122	Llano Redondo	102 321	1 232	83	23	4 449

## Densidad de participación por colonia (continúa)

Distrito	Clave de colonia	Colonia	Superficie (m <sup>2</sup> )	Número de ciudadanas/os en la lista nominal	Densidad (m <sup>2</sup> por ciudadana/o en la lista nominal)	Número de ciudadanas/os participantes	Densidad (m <sup>2</sup> por participante)
XXV	10-123	Lomas de Axomiatla	499 672	1 364	366	14	35 691
XVIII	10-124	Lomas de Becerra	208 798	7 454	28	183	1 141
XVIII	10-125	Lomas de Becerra (U Hab)	125 706	1 784	70	109	1 153
XVIII	10-126	Lomas de Becerra Arvide (U Hab)	26 088	1 220	21	28	932
XVIII	10-127	Lomas de Capula	210 106	4 198	50	59	3 561
XXV	10-128	Lomas de Capulín	231 783	813	285	78	2 972
XXV	10-129	Lomas de Centenario (U Hab)	22 397	304	74	79	284
XXV	10-130	Lomas de Chamontoya	277 294	4 441	62	102	2 719
XXV	10-131	Lomas de Guadalupe	924 116	1 103	838	77	12 002
XXV	10-132	Lomas de La Era	648 718	10 883	60	99	6 553
XXV	10-133	Lomas de las Águilas	501 808	1 937	259	121	4 147
XXIII	10-134	Lomas de los Ángeles Tetelpan	179 894	3 333	54	53	3 394
XXV	10-135	Lomas de los Cedros	178 294	3 603	49	139	1 283
XX	10-136	Lomas de Nuevo México	55 730	1 496	37	103	541
XXV	10-138	Lomas de Puerta Grande	453 863	2 341	194	41	11 070
XXIII	10-139	Lomas de San Ángel Inn	379 749	1 634	232	99	3 836
XX	10-140	Lomas de Santa Fe	101 589	208	488	22	4 618
XVIII	10-141	Lomas de Santo Domingo	16 430	594	28	53	310
XVIII	10-142	Lomas de Santo Domingo (Ampl)	63 112	761	83	95	664
XXIII	10-143	Lomas de Tarango	576 073	2 642	218	107	5 384
XXIII	10-144	Lomas de Tetelpan	416 508	1 756	237	32	13 016
XXIII	10-145	Loreto	22 510	525	43	102	221
XXV	10-146	Los Cedros	32 442	705	46	58	559
XX	10-147	Los Gamitos	19 970	747	27	40	499
XX	10-148	Margarita M. de Juárez	40 139	392	102	36	1 115
XVIII	10-149	María G. de García Ruiz	109 273	2 667	41	43	2 541
XVIII	10-150	Mártires de Tacubaya	33 582	666	50	27	1 244
XXIII	10-151	Merced Gómez	859 531	6 071	142	125	6 876
XXIII	10-152	Metropolitano (U Hab)	30 005	1 061	28	79	380
XXV	10-153	Miguel Gaona Armenta	521 877	1 055	495	24	21 745
XXIII	10-154	Miguel Hidalgo	123 365	621	199	89	1 386
XXV	10-155	Milpa del Cedro	9 583	157	61	33	290
XVIII	10-156	Minas de Cristo	489 737	2 942	166	68	7 202
XXIII	10-157	Molino de Rosas	481 199	6 274	77	82	5 868

## Densidad de participación por colonia (continúa)

Distrito	Clave de colonia	Colonia	Superficie (m <sup>2</sup> )	Número de ciudadanas/os en la lista nominal	Densidad (m <sup>2</sup> por ciudadana/o en la lista nominal)	Número de ciudadanas/os participantes	Densidad (m <sup>2</sup> por participante)
XXIII	10-158	Molino de Rosas (Ampl)	52 132	1 063	49	68	767
XVIII	10-159	Molino de Santo Domingo	188 416	4 354	43	100	1 884
XVIII	10-160	Molino de Santo Domingo (U Hab)	42 392	1 308	32	138	307
XVIII	10-161	Ocho de Agosto	160 964	1 222	132	103	1 563
XXV	10-162	Ocotillos	83 470	1 173	71	15	5 565
XXIII	10-163	Olivar de los Padres	2 903 174	9 174	316	197	14 737
XVIII	10-166	Palmas	115 940	2 833	41	107	1 084
XXV	10-167	Palmas Axotitla	63 378	1 803	35	128	495
XXV	10-168	Paraje El Caballito	594 573	1 873	317	11	54 052
XVIII	10-169	Parque Residencial San Antonio (U Hab)	50 638	1 123	45	46	1 101
XX	10-170	Paseo de las Lomas-San Gabriel	1 140 166	550	2 073	71	16 059
XVIII	10-171	Piloto (Adolfo López Mateos)	323 687	4 656	70	46	7 037
XVIII	10-172	Piloto (Adolfo López Mateos) (Ampl)	476 201	6 670	71	214	2 225
XXIII	10-173	Poder Popular	68 838	1 108	62	89	773
XVIII	10-174	Pólvora	125 720	1 729	73	86	1 462
XXV	10-175	Ponciano Arriaga	175 793	1 217	144	45	3 907
XXV	10-176	Prados La Providencia	82 031	1 320	62	42	1 953
XVIII	10-177	Presidentes	267 216	4 025	66	82	3 259
XVIII	10-178	Presidentes 1ra (Ampl)	151 636	1 415	107	119	1 274
XVIII	10-179	Presidentes 2da (Ampl)	245 259	4 942	50	309	794
XXIII	10-180	Privada Centenario	69 823	334	209	29	2 408
XXIII	10-181	Prof. José Arturo López	60 886	1 563	39	160	381
XXIII	10-182	Progreso Tizapán	640 351	7 761	83	41	15 618
XX	10-183	Pueblo Nuevo	38 182	1 508	25	6	6 364
XXV	10-184	Puente Colorado	185 749	2 250	83	63	2 948
XXV	10-185	Puente Colorado (Ampl)	128 259	2 699	48	67	1 914
XXV	10-186	Punta de Cehuayo	82 121	1 564	53	35	2 346
XVIII	10-187	Reacomodo El Cuernito	110 159	2 469	45	67	1 644
XVIII	10-188	Reacomodo Pino Suárez	21 594	575	38	82	263
XVIII	10-189	Real del Monte	132 092	932	142	15	8 806
XXV	10-190	Rincón de La Bolsa	108 385	1 417	76	107	1 013
XXIII	10-192	San Ángel	1 023 807	2 267	452	4	255 952
XXIII	10-193	San Ángel Inn	495 269	1 475	336	11	45 024
XXV	10-194	San Bartolo Amecalco (Pblo)	3 778 533	16 818	225	142	26 609

## Densidad de participación por colonia (continúa)

Distrito	Clave de colonia	Colonia	Superficie (m <sup>2</sup> )	Número de ciudadanas/os en la lista nominal	Densidad (m <sup>2</sup> por ciudadana/o en la lista nominal)	Número de ciudadanas/os participantes	Densidad (m <sup>2</sup> por participante)
XXV	10-195	San Clemente	428 086	7 000	61	125	3 425
XX	10-196	San Gabriel	83 915	398	211	30	2 797
XVIII	10-197	San Pedro de los Pinos	207 053	631	328	30	6 902
XX	10-198	Santa Fe	2 258 317	6 279	360	96	23 524
XVIII	10-199	Santa Fe (U Hab)	284 758	4 955	57	80	3 559
XXV	10-200	Santa Lucía	390 239	4 388	89	176	2 217
XXV	10-201	Santa Lucía Reacomodo	32 040	838	38	53	605
XXV	10-202	Santa Lucía (Pblo)	47 608	494	96	11	4 328
XXIII	10-203	Santa María Nonoalco	162 510	3 777	43	63	2 580
XXV	10-204	Santa Rosa Xochiac (Pblo)	3 558 936	11 123	320	56	63 552
XVIII	10-205	Sears Roebuck (U Hab)	34 931	707	49	104	336
XXIII	10-206	Tarango (U Hab)	68 236	1 316	52	287	238
XX	10-208	Tecolalco	41 419	1 057	39	69	600
XVIII	10-209	Tejocote	18 016	301	60	50	360
XXV	10-210	Tepeaca	49 991	689	73	37	1 351
XXV	10-211	Tepeaca (Ampl)	102 901	1 193	86	33	3 118
XXV	10-212	Tepototla	37 894	850	45	54	702
XXV	10-213	Tetelpan	569 716	5 067	112	57	9 995
XXIII	10-214	Tetelpan (Pblo)	363 674	3 717	98	97	3 749
XXV	10-215	Tetlalpan	24 062	417	58	53	454
XXIII	10-216	Tizampampano	64 212	800	80	64	1 003
XXIII	10-217	Tizapán-Tizapán San Ángel	856 673	6 734	127	77	11 126
XXIII	10-218	Tlacopac	665 015	2 377	280	54	12 315
XXV	10-219	Tlacoyaque	83 598	1 368	61	20	4 180
XXV	10-220	Tlacoyaque (Ampl)	256 695	2 992	86	163	1 575
XXV	10-221	Tlacoyaque (Barr)	37 030	665	56	10	3 703
XXV	10-222	Tlacuitlapa	293 859	2 279	129	191	1 539
XXV	10-223	Tlacuitlapa 2do Reacomodo (Ampl)	148 165	3 994	37	86	1 723
XX	10-224	Tlapechico	114 183	3 084	37	48	2 379
XVIII	10-226	Tolteca	327 394	743	441	90	3 638
XXIII	10-227	Torres de Mixcoac (U Hab)	66 146	1 320	50	31	2 134
XXV	10-228	Torres de Potrero	717 868	11 395	63	481	1 492
XVIII	10-229	Torres San Antonio (U Hab)	92 419	3 156	29	102	906
XVIII	10-230	Torres San Pedro (U Hab)	90 333	1 848	49	16	5 646
XVIII	10-231	Belén de las Flores (U Hab)	124 920	2 986	42	68	1 837
XXV	10-232	Unidad Popular Tepeaca	61 762	1 625	38	16	3 860

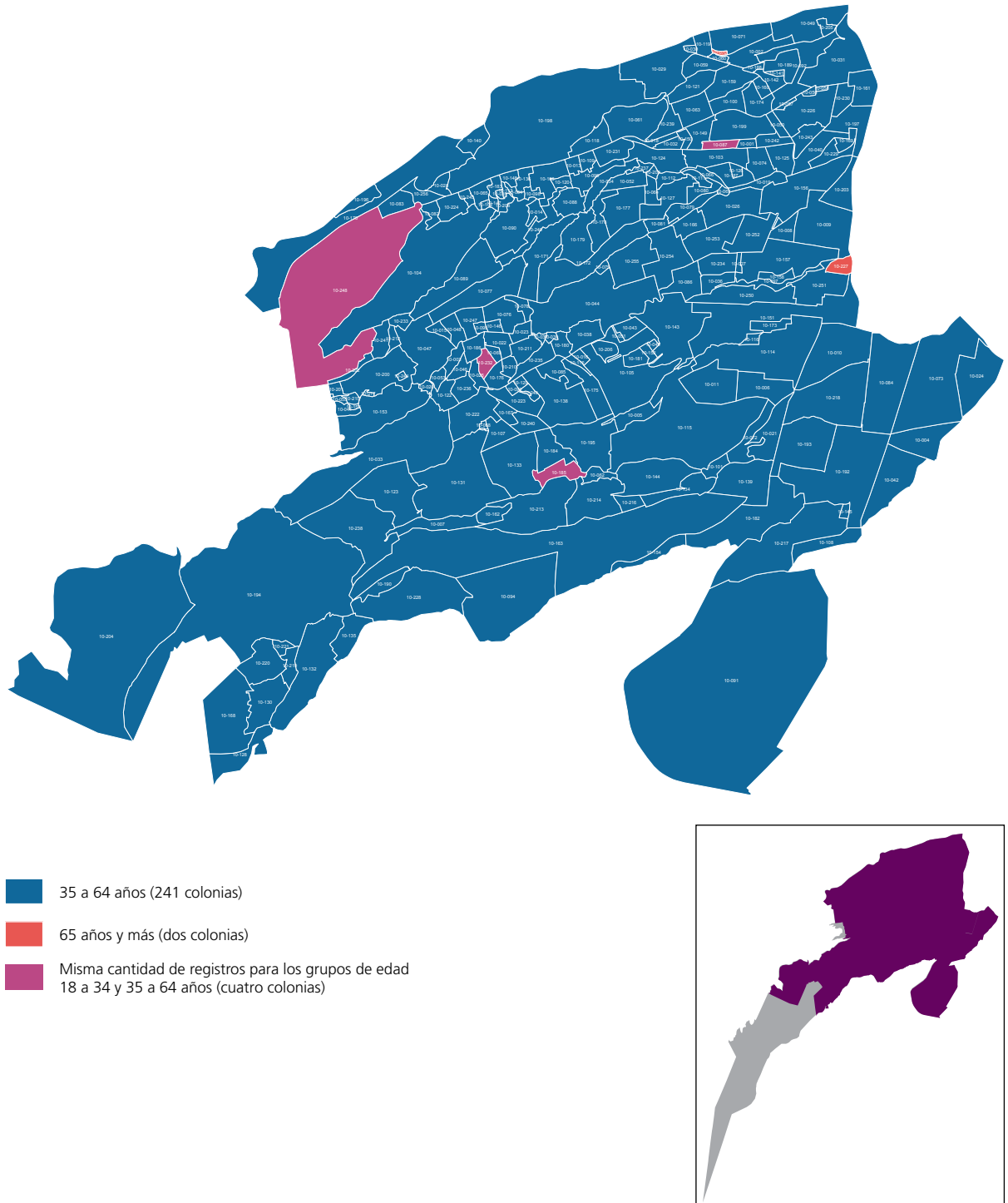
## Densidad de participación por colonia (*concluye*)

Distrito	Clave de colonia	Colonia	Superficie (m <sup>2</sup> )	Número de ciudadanas/os en la lista nominal	Densidad (m <sup>2</sup> por ciudadana/o en la lista nominal)	Número de ciudadanas/os participantes	Densidad (m <sup>2</sup> por participante)
XXV	10-233	Unión Olivos	49 028	435	113	67	732
XXIII	10-234	Unión Popular Emilia-no Zapata (U Hab)	137 318	2 027	68	112	1 226
XXV	10-235	Valentín Gómez Farías	114 042	1 709	67	95	1 200
XXV	10-236	Villa Progresista	94 096	2 161	44	140	672
XVIII	10-237	Villa Solidaridad	30 119	534	56	87	346
XXV	10-238	Villa Verdún	748 035	2 531	296	115	6 505
XX	10-239	Zenón Delgado	107 535	2 211	49	19	5 660
XXV	10-240	Zotoltitla	97 271	606	161	36	2 702
XXV	10-241	19 de Mayo	98 164	898	109	86	1 141
XVIII	10-242	1ra Victoria	70 049	1 997	35	84	834
XVIII	10-243	1ra Victoria Sección Bosques	99 402	3 659	27	22	4 518
XXV	10-244	26 de Julio	10 820	792	14	105	103
XX	10-245	2da El Pirul (Ampl)	30 163	869	35	113	267
XX	10-246	2da Jalalpa Tepito (Ampl)	170 070	3 327	51	28	6 074
XXV	10-247	Estado de Hidalgo_	108 160	2 102	51	76	1 423
XX	10-248	Lomas de Santa Fe II	2 495 958	608	4 105	2	1 247 979
XXV	10-249	Belén de las Flores_	26 059	602	43	108	241
XXIII	10-250	Lomas de Plateros (U Hab) I	289 541	7 390	39	202	1 433
XXIII	10-251	Lomas de Plateros (U Hab) II	284 094	5 629	50	285	997
XVIII	10-252	Olivar del Conde 1ra Sección I	247 598	6 400	39	105	2 358
XVIII	10-253	Olivar del Conde 1ra Sección II	265 647	6 610	40	99	2 683
XXIII	10-254	Olivar del Conde 2da Sección I	323 194	6 897	47	26	12 431
XXIII	10-255	Olivar del Conde 2da Sección II	291 045	6 417	45	146	1 993
XX	10-256	Santa Fe Km 8.5	78 825	410	192	85	927

NOTA: Los datos de la lista nominal por colonia representan una estimación que deriva de la lista nominal por sección y la conformación de colonias integradas por secciones completas y secciones parciales, según se define en el Marco Geográfico de Participación Ciudadana 2013.

FUENTE: Elaborado por la DEOYEG con base en datos proporcionados por la DERFE-INE, con fecha de corte al 31 de agosto de 2015, e información de la Consulta Ciudadana sobre Presupuesto Participativo 2016 recopilada por los órganos desconcentrados del IEDF.

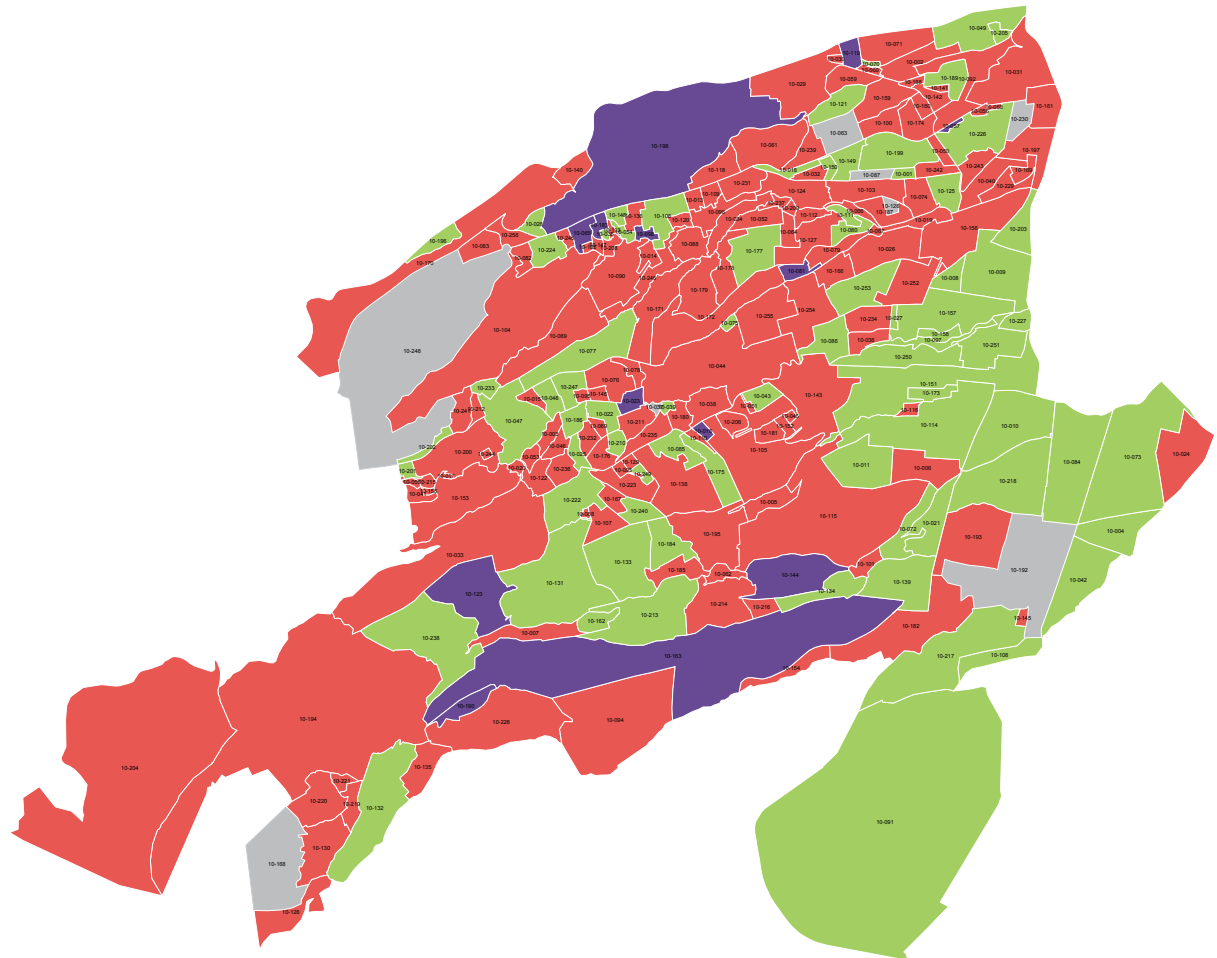
## Grupo de edad predominante por colonia según participación



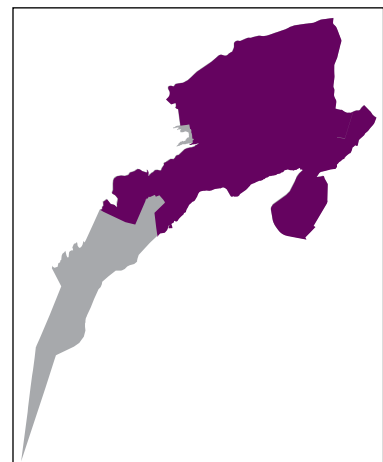
NOTA: El mapa mayor representa únicamente la zona poblada de la delegación. El más pequeño, la demarcación en su conjunto.

FUENTE: Elaborado por la DEOEG con base en información de la Consulta Ciudadana sobre Presupuesto Participativo 2016 proporcionada por la UTSI y la recopilada por los órganos desconcentrados del IEDF.

## Grupo de edad con menor participación según colonia



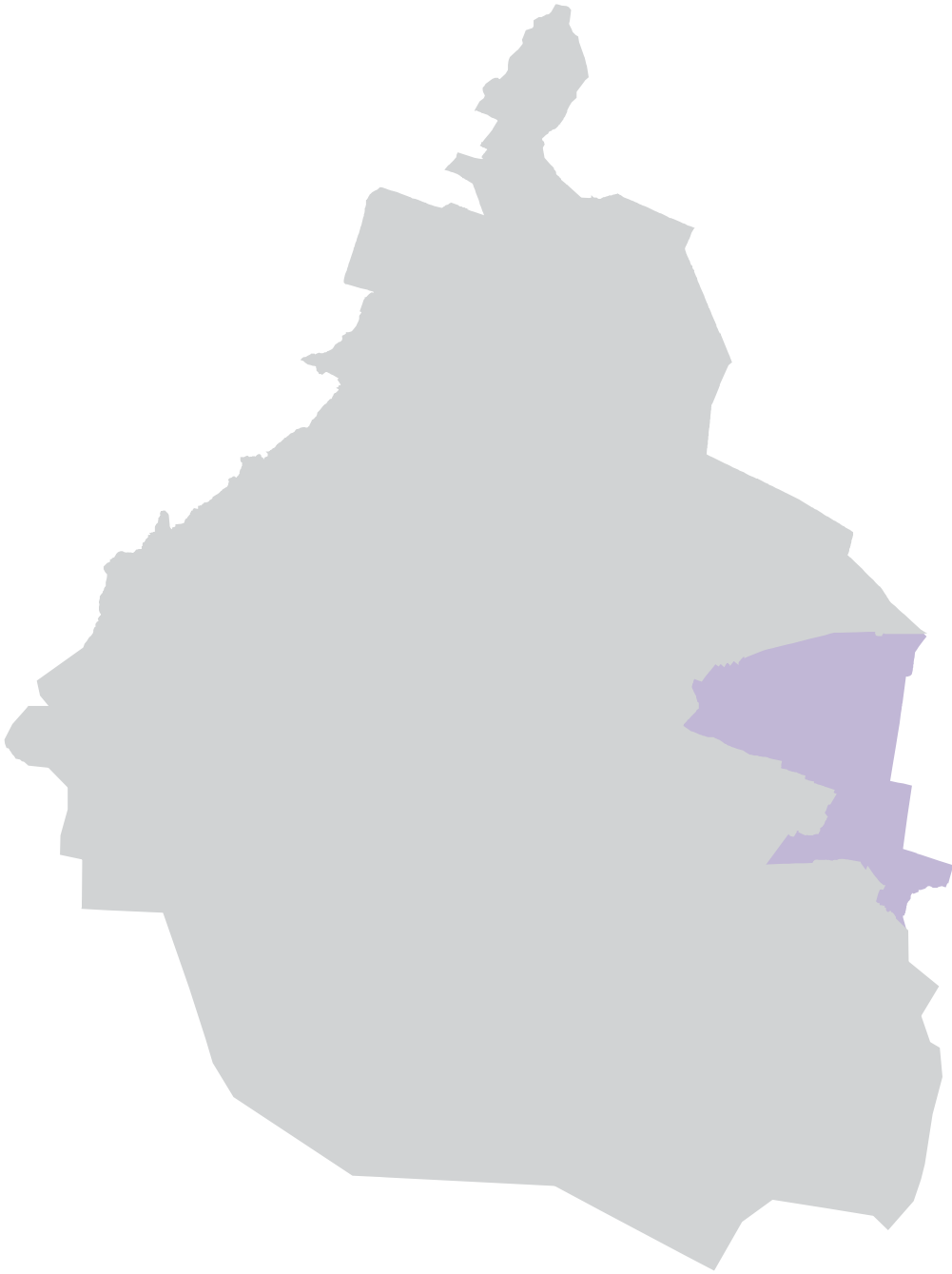
- 18 a 34 años (77 colonias)
- 65 años y más (149 colonias)
- Misma cantidad de registros para los grupos de edad 18 a 34 y 65 años y más (13 colonias)
- Información insuficiente (ocho colonias)



NOTA: El mapa mayor representa únicamente la zona poblada de la delegación. El más pequeño, la demarcación en su conjunto.

FUENTE: Elaborado por la DEOEG con base en información de la Consulta Ciudadana sobre Presupuesto Participativo 2016 proporcionada por la UTSI y la recopilada por los órganos desconcentrados del IEDF.

# 11-Delegación Tláhuac

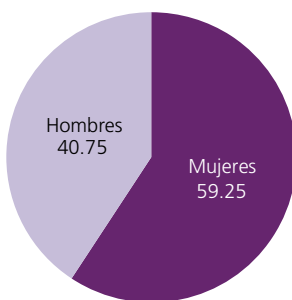




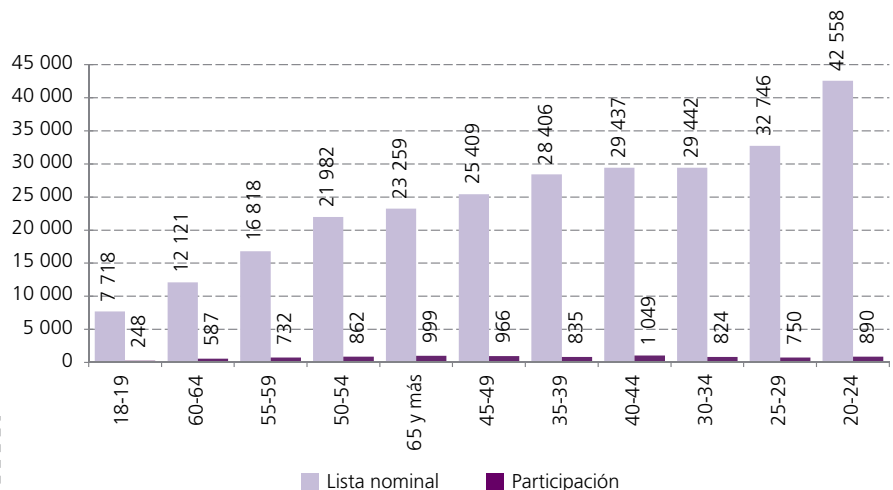
## Participación según sexo y grupo de edad

Grupo de edad	Mujeres		Hombres		Total	
	Lista nominal	Participación	Lista nominal	Participación	Lista nominal	Participación
18-19	3 887	118 3.04%	3 831	130 3.39%	7 718	248 3.21%
20-24	21 357	469 2.20%	21 201	421 1.99%	42 558	890 2.09%
25-29	16 733	473 2.83%	16 013	277 1.73%	32 746	750 2.29%
30-34	15 260	512 3.36%	14 182	312 2.20%	29 442	824 2.80%
35-39	14 818	529 3.57%	13 588	306 2.25%	28 406	835 2.94%
40-44	15 771	673 4.27%	13 666	376 2.75%	29 437	1 049 3.56%
45-49	13 583	593 4.37%	11 826	373 3.15%	25 409	966 3.80%
50-54	11 755	513 4.36%	10 227	349 3.41%	21 982	862 3.92%
55-59	9 045	407 4.50%	7 773	325 4.18%	16 818	732 4.35%
60-64	6 430	334 5.19%	5 691	253 4.45%	12 121	587 4.84%
65 y más	13 179	559 4.24%	10 080	440 4.37%	23 259	999 4.30%
<b>Total</b>	<b>141 818</b>	<b>5 180</b> <b>3.65%</b>	<b>128 078</b>	<b>3 562</b> <b>2.78%</b>	<b>269 896</b>	<b>8 742</b> <b>3.24%</b>

Participación según sexo (porcentajes)



Participación según grupo de edad



### Relación entre participantes

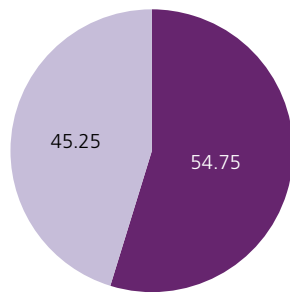
En la delegación Tláhuac participaron 69 hombres por cada 100 mujeres en la Consulta Ciudadana sobre Presupuesto Participativo 2016.

FUENTE: Elaborados por la DEOEG con base en la lista nominal proporcionada por la DERFE-INE, con fecha de corte al 31 de agosto de 2015, e información de la Consulta Ciudadana sobre Presupuesto Participativo 2016 recopilada por los órganos desconcentrados del IEDF.

## Participación ciudadana por sexo y grandes grupos de edad según modalidad utilizada

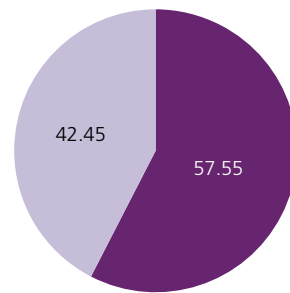
Modalidad	Mujeres				Hombres			
	18-34	35-64	65 y más	Total	18-34	35-64	65 y más	Total
Mesa Receptora de Opinión	730	1 730	376	2 836	516	1 206	328	2 050
	46.44%	56.74%	67.26%	54.75%	45.26%	60.85%	74.55%	57.55%
Internet	842	1 319	183	2 344	624	776	112	1 512
	53.56%	43.26%	32.74%	45.25%	54.74%	39.15%	25.45%	42.45%
<b>Total</b>	<b>1 572</b>	<b>3 049</b>	<b>559</b>	<b>5 180</b>	<b>1 140</b>	<b>1 982</b>	<b>440</b>	<b>3 562</b>

Mujeres (porcentajes)



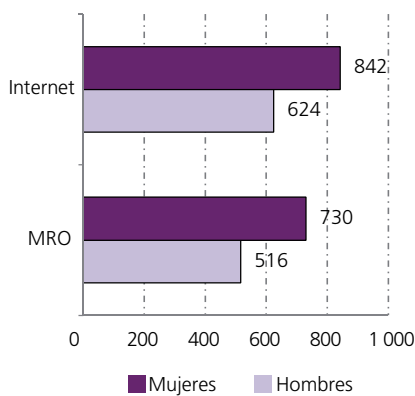
■ Mesa Receptora de Opinión ■ Internet

Hombres (porcentajes)

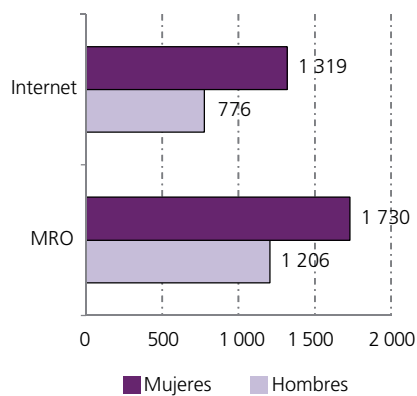


■ Mesa Receptora de Opinión ■ Internet

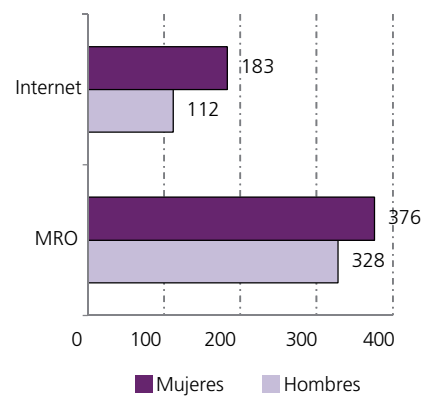
18-34



35-64

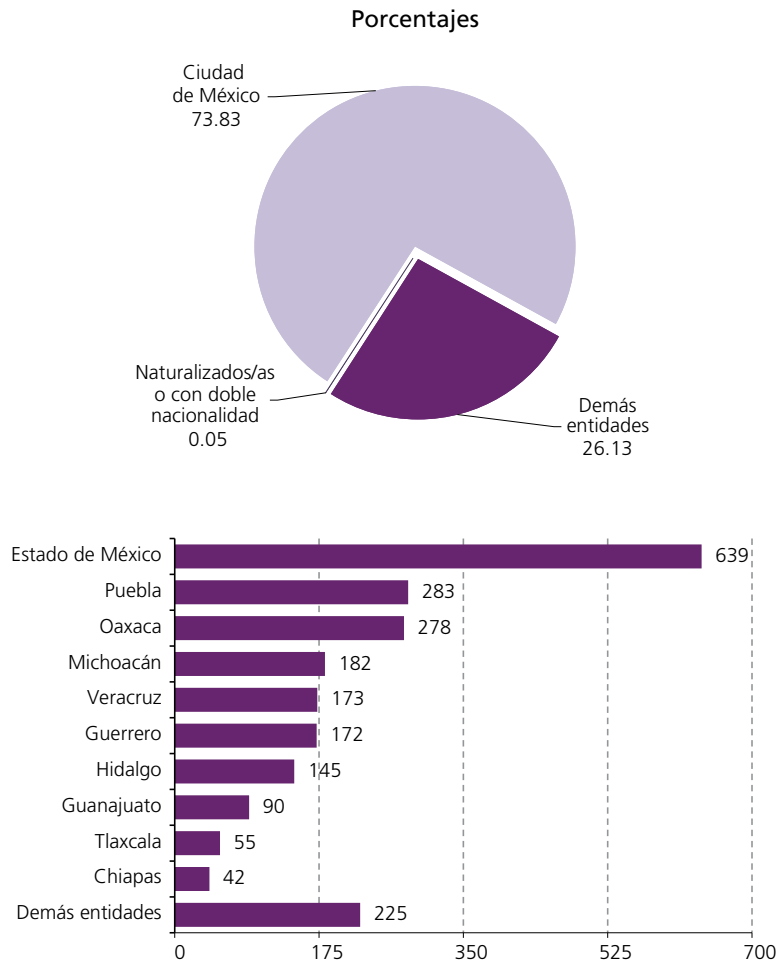


65 y más



FUENTE: Elaborados por la DEOEYG con base en información de la Consulta Ciudadana sobre Presupuesto Participativo 2016 proporcionada por la UTSI y la recopilada por los órganos desconcentrados del IEDF.

## Participación en la delegación según lugar de nacimiento



FUENTE: Elaborados por la DEOEYG con base en información de la Consulta Ciudadana sobre Presupuesto Participativo 2016 proporcionada por la UTSI y la recopilada por los órganos desconcentrados del IEDF.

## Grupo de edad predominante y rubro ganador por colonia

Distrito electoral local	Clave de colonia	Nombre de la colonia	Rubro ganador	Proyecto específico ganador	Grupo de edad predominante por colonia según participación
XXXV	11-001	Agrícola Metropolitana	Obras y servicios	Servicios brindados por los órganos político-administrativos	35-64
XXXV	11-003	Del Mar Norte	Obras y servicios	Servicios brindados por los órganos político-administrativos	35-64
XXXV	11-004	Del Mar Sur	Obras y servicios	Servicios brindados por los órganos político-administrativos	35-64
XXXIV	11-005	El Mirador-Santa Catarina	Obras y servicios	Servicios brindados por los órganos político-administrativos	35-64
XXXIV	11-006	El Rosario	Obras y servicios	Servicios brindados por los órganos político-administrativos	35-64
XXXV	11-007	El Triángulo	Obras y servicios	Servicios brindados por los órganos político-administrativos	18-34 / 35-64
XXXIV	11-008	Emiliano Zapata 1a	Obras y servicios	Servicios brindados por los órganos político-administrativos	35-64
XXXIV	11-009	Emiliano Zapata 2a	Obras y servicios	Servicios brindados por los órganos político-administrativos	35-64
XXXIV	11-010	Francisco Villa	Obras y servicios	Servicios brindados por los órganos político-administrativos	35-64
XXXV	11-011	Granjas Cabrera	Obras y servicios	Servicios brindados por los órganos político-administrativos	35-64
XXXIV	11-012	Jaime Torres Bodet	Obras y servicios	Servicios brindados por los órganos político-administrativos	35-64
XXXIV	11-013	Jardines del Llano-U.H. Villa Tlatempa	Obras y servicios	Servicios brindados por los órganos político-administrativos	35-64
XXXV	11-014	La Draga	Obras y servicios	Servicios brindados por los órganos político-administrativos	35-64
XXXV	11-015	La Estación	Obras y servicios	Servicios brindados por los órganos político-administrativos	35-64
XXXV	11-016	La Habana	Obras y servicios	Servicios brindados por los órganos político-administrativos	35-64
XXXIV	11-017	La Joyita	Obras y servicios	Servicios brindados por los órganos político-administrativos	35-64

Grupo de edad predominante y rubro ganador por colonia (*continúa*)

Distrito electoral local	Clave de colonia	Nombre de la colonia	Rubro ganador	Proyecto específico ganador	Grupo de edad predominante por colonia según participación
XXXIV	11-018	La Mesa	Obras y servicios	Servicios brindados por los órganos político-administrativos	35-64
XXXV	11-019	La Nopalera	Obras y servicios	Servicios brindados por los órganos político-administrativos	35-64
XXXV	11-020	La Turba	Obras y servicios	Servicios brindados por los órganos político-administrativos	35-64
XXXV	11-021	Las Arboledas	Equipamiento	Construcción o acondicionamiento de instalaciones y/o espacios públicos	35-64
XXXV	11-022	López Portillo	Obras y servicios	Servicios brindados por los órganos político-administrativos	35-64
XXXV	11-024	Los Olivos	Obras y servicios	Servicios brindados por los órganos político-administrativos	35-64
XXXV	11-025	Miguel Hidalgo	Obras y servicios	Servicios brindados por los órganos político-administrativos	35-64
XXXV	11-026	Miguel Hidalgo Ote.	Obras y servicios	Servicios brindados por los órganos político-administrativos	35-64
XXXIV	11-027	Ojo de Agua	Obras y servicios	Servicios brindados por los órganos político-administrativos	35-64
XXXIV	11-028	Paraíso Santa Catarina	Obras y servicios	Servicios brindados por los órganos político-administrativos	35-64
XXXIV	11-029	Peña Alta	Obras y servicios	Servicios brindados por los órganos político-administrativos	35-64
XXXV	11-030	Quiahuatla	Obras y servicios	Servicios brindados por los órganos político-administrativos	35-64
XXXIV	11-031	San Andrés Mixquic (Pblo)	Equipamiento	Construcción o acondicionamiento de instalaciones y/o espacios públicos	35-64
XXXV	11-032	San Francisco Tlaltenco (Pblo)	Obras y servicios	Servicios brindados por los órganos político-administrativos	35-64
XXXIV	11-033	San José	Obras y servicios	Servicios brindados por los órganos político-administrativos	35-64
XXXIV	11-034	San Juan Ixtayopan (Pblo)	Obras y servicios	Servicios brindados por los órganos político-administrativos	35-64

Grupo de edad predominante y rubro ganador por colonia (*continúa*)

Distrito electoral local	Clave de colonia	Nombre de la colonia	Rubro ganador	Proyecto específico ganador	Grupo de edad predominante por colonia según participación
XXXIV	11-035	San Miguel (Ampl)	Obras y servicios	Servicios brindados por los órganos político-administrativos	35-64
XXXV	11-036	San Miguel Zapotitla	Obras y servicios	Servicios brindados por los órganos político-administrativos	35-64
XXXIV	11-037	San Nicolás Tetelco (Pblo)	Obras y servicios	Servicios brindados por los órganos político-administrativos	35-64
XXXV	11-038	San Pedro Tláhuac (Pblo)	Obras y servicios	Servicios brindados por los órganos político-administrativos	35-64
XXXIV	11-039	Santa Catarina (Ampl)	Obras y servicios	Servicios brindados por los órganos político-administrativos	65 y más
XXXIV	11-040	Santa Catarina Yecahuizotl (Pblo)	Obras y servicios	Servicios brindados por los órganos político-administrativos	35-64
XXXIV	11-041	Santa Cecilia	Obras y servicios	Servicios brindados por los órganos político-administrativos	35-64
XXXV	11-042	Santiago Zapotitlán (Pblo)	Obras y servicios	Servicios brindados por los órganos político-administrativos	35-64
XXXIV	11-043	Selene (Ampl)	Obras y servicios	Servicios brindados por los órganos político-administrativos	35-64
XXXIV	11-044	Selene 1a Secc	Obras y servicios	Servicios brindados por los órganos político-administrativos	35-64
XXXIV	11-045	Selene 2da Secc	Obras y servicios	Servicios brindados por los órganos político-administrativos	35-64
XXXIV	11-047	Teozoma	Obras y servicios	Servicios brindados por los órganos político-administrativos	35-64
XXXIV	11-048	Tepantitlamilco	Obras y servicios	Servicios brindados por los órganos político-administrativos	35-64
XXXIV	11-049	Tezontitla-Zompantitla	Obras y servicios	Servicios brindados por los órganos político-administrativos	35-64
XXXIV	11-050	Tierra Blanca	Obras y servicios	Servicios brindados por los órganos político-administrativos	35-64
XXXV	11-051	Tierra y Libertad	Obras y servicios	Servicios brindados por los órganos político-administrativos	35-64

### Grupo de edad predominante y rubro ganador por colonia (*concluye*)

Distrito electoral local	Clave de colonia	Nombre de la colonia	Rubro ganador	Proyecto específico ganador	Grupo de edad predominante por colonia según participación
XXXV	11-052	Villa Centroamericana (U Hab)	Obras y servicios	Servicios brindados por los órganos político-administrativos	35-64
XXXV	11-053	Villas de los Trabajadores (GDF) (U Hab)	Obras y servicios	Servicios brindados por los órganos político-administrativos	35-64
XXXIV	11-054	3 de Mayo	Obras y servicios	Servicios brindados por los órganos político-administrativos	35-64
XXXV	11-055	Unidades Habitacionales de Santa Ana Poniente I	Equipamiento	Construcción o acondicionamiento de instalaciones y/o espacios públicos	35-64
XXXV	11-056	La Conchita I	Obras y servicios	Servicios brindados por los órganos político-administrativos	35-64
XXXV	11-057	La Conchita II	Obras y servicios	Servicios brindados por los órganos político-administrativos	35-64
XXXV	11-058	Unidades Habitacionales de Santa Ana Poniente II	Infraestructura urbana	Guarniciones y banquetas	35-64
XXXV	11-059	Atotolco	Obras y servicios	Servicios brindados por los órganos político-administrativos	35-64
XXXV	11-060	Cuitláhuac	Obras y servicios	Servicios brindados por los órganos político-administrativos	35-64

FUENTE: Elaborado por la DEOEG con base en la *Estadística de resultados de la consulta ciudadana sobre presupuesto participativo 2016* e información recopilada por los órganos desconcentrados del IEDF.

## Densidad de participación por colonia

Distrito	Clave de colonia	Colonia	Superficie (m <sup>2</sup> )	Número de ciudadanas/os en la lista nominal	Densidad (m <sup>2</sup> por ciudadana/o en la lista nominal)	Número de ciudadanas/os participantes	Densidad (m <sup>2</sup> por participante)
XXXV	11-001	Agrícola Metropolitana	357 789	7 288	49	264	1 355
XXXV	11-003	Del Mar Norte	182 348	2 277	80	51	3 575
XXXV	11-004	Del Mar Sur	1 270 606	12 244	104	366	3 472
XXXIV	11-005	El Mirador-Santa Catarina	11 475	92	125	18	638
XXXIV	11-006	El Rosario	293 067	1 991	147	40	7 327
XXXV	11-007	El Triángulo	1 989 865	764	2 605	19	104 730
XXXIV	11-008	Emiliano Zapata 1a	449 175	1 671	269	50	8 983
XXXIV	11-009	Emiliano Zapata 2a	467 498	1 274	367	43	10 872
XXXIV	11-010	Francisco Villa	273 230	1 024	267	116	2 355
XXXV	11-011	Granjas Cabrera	204 436	1 596	128	84	2 434
XXXIV	11-012	Jaime Torres Bodet	836 324	4 683	179	158	5 293
XXXIV	11-013	Jardines del Llano-U.H. Villa Tlatempa	1 231 238	1 428	862	129	9 544
XXXV	11-014	La Draga	1 522 792	4 298	354	109	13 971
XXXV	11-015	La Estación	355 935	7 736	46	156	2 282
XXXV	11-016	La Habana	409 744	3 436	119	67	6 116
XXXIV	11-017	La Joyita	70 346	178	395	19	3 702
XXXIV	11-018	La Mesa	205 671	629	327	114	1 804
XXXV	11-019	La Nopalera	421 347	5 394	78	287	1 468
XXXV	11-020	La Turba	124 532	1 854	67	94	1 325
XXXV	11-021	Las Arboledas	599 842	6 883	87	173	3 467
XXXV	11-022	López Portillo	1 893 527	2 664	711	195	9 710
XXXV	11-024	Los Olivos	734 851	6 345	116	232	3 167
XXXV	11-025	Miguel Hidalgo	703 597	8 623	82	372	1 891
XXXV	11-026	Miguel Hidalgo Ote.	768 888	9 154	84	177	4 344
XXXIV	11-027	Ojo de Agua	360 433	2 380	151	86	4 191
XXXIV	11-028	Paraíso Santa Catarina	26 356	344	77	48	549
XXXIV	11-029	Peña Alta	1 016 912	4 003	254	84	12 106
XXXV	11-030	Quiahuatla	201 574	3 356	60	168	1 200
XXXIV	11-031	San Andrés Mixquic (Pblo)	3 431 279	11 284	304	667	5 144
XXXV	11-032	San Francisco Tlaltenco (Pblo)	5 218 199	12 199	428	227	22 988
XXXIV	11-033	San José	4 442 269	6 491	684	373	11 910
XXXIV	11-034	San Juan Ixtayopan (Pblo)	2 087 492	8 601	243	203	10 283
XXXIV	11-035	San Miguel (Ampl)	528 104	88	6 001	27	19 559
XXXV	11-036	San Miguel Zapotitla	798 025	10 006	80	252	3 167
XXXIV	11-037	San Nicolás Tetelco (Pblo)	2 632 963	3 230	815	158	16 664
XXXV	11-038	San Pedro Tláhuac (Pblo)	5 719 691	15 080	379	397	14 407
XXXIV	11-039	Santa Catarina (Ampl)	491 566	1 137	432	33	14 896



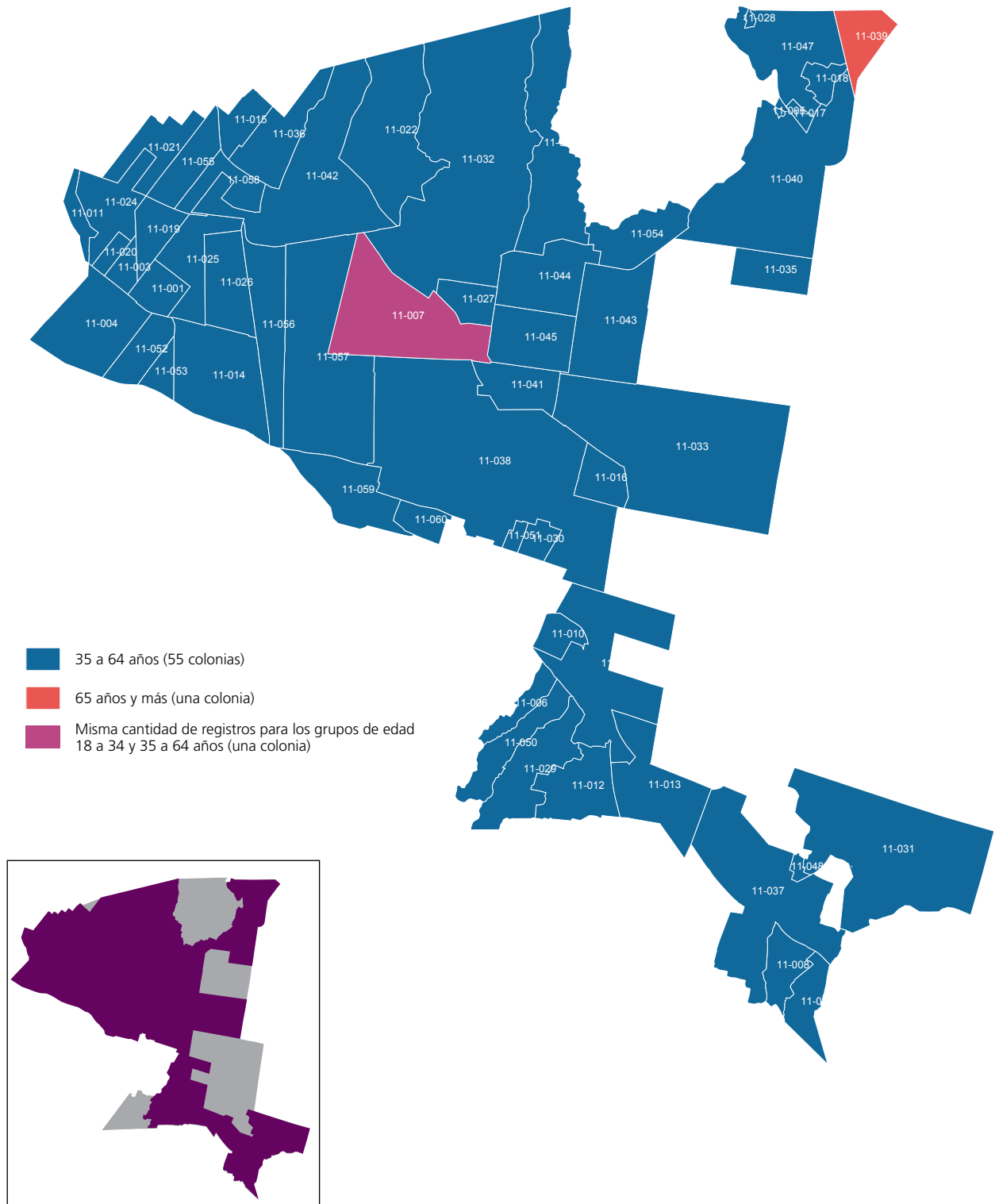
## Densidad de participación por colonia (concluye)

Distrito	Clave de colonia	Colonia	Superficie (m <sup>2</sup> )	Número de ciudadanas/os en la lista nominal	Densidad (m <sup>2</sup> por ciudadana/o en la lista nominal)	Número de ciudadanas/os participantes	Densidad (m <sup>2</sup> por participante)
XXXIV	11-040	Santa Catarina Yecahuizotl (Pblo)	2 909 164	5 390	540	292	9 963
XXXIV	11-041	Santa Cecilia	604 082	4 934	122	232	2 604
XXXV	11-042	Santiago Zapotitlán (Pblo)	2 521 762	8 380	301	183	13 780
XXXIV	11-043	Selene (Ampl)	1 460 508	4 135	353	178	8 205
XXXIV	11-044	Selene 1a Secc	1 001 997	6 616	151	194	5 165
XXXIV	11-045	Selene 2da Secc	849 073	6 140	138	141	6 022
XXXIV	11-047	Teozoma	1 297 255	738	1 758	68	19 077
XXXIV	11-048	Tepantitlamilco	57 390	205	280	12	4 782
XXXIV	11-049	Tezontitla-Zompanitla	1 776 694	352	5 047	31	57 313
XXXIV	11-050	Tierra Blanca	630 575	1 584	398	70	9 008
XXXV	11-051	Tierra y Libertad	81 424	1 183	69	22	3 701
XXXV	11-052	Villa Centroamericana (U Hab)	452 235	4 568	99	140	3 230
XXXV	11-053	Villas de los Trabajadores (GDF) (U Hab)	202 875	2 295	88	158	1 284
XXXIV	11-054	3 de Mayo	733 267	486	1 509	28	26 188
XXXV	11-055	Unidades Habitacionales de Santa Ana Poniente I	534 372	7 628	70	259	2 063
XXXV	11-056	La Conchita I	1 016 844	8 521	119	211	4 819
XXXV	11-057	La Conchita II	2 846 222	14 382	198	362	7 862
XXXV	11-058	Unidades Habitacionales de Santa Ana Poniente II	436 989	8 864	49	86	5 081
XXXV	11-059	Atotolco	926 299	196	4 726	10	92 630
XXXV	11-060	Cuitláhuac	269 416	465	579	9	29 935

NOTA: Los datos de la lista nominal por colonia representan una estimación que deriva de la lista nominal por sección y la conformación de colonias integradas por secciones completas y secciones parciales, según se define en el Marco Geográfico de Participación Ciudadana 2013.

FUENTE: Elaborado por la DEOYEG con base en datos proporcionados por la DERFE-INE, con fecha de corte al 31 de agosto de 2015, e información de la Consulta Ciudadana sobre Presupuesto Participativo 2016 recopilada por los órganos desconcentrados del IEDF.

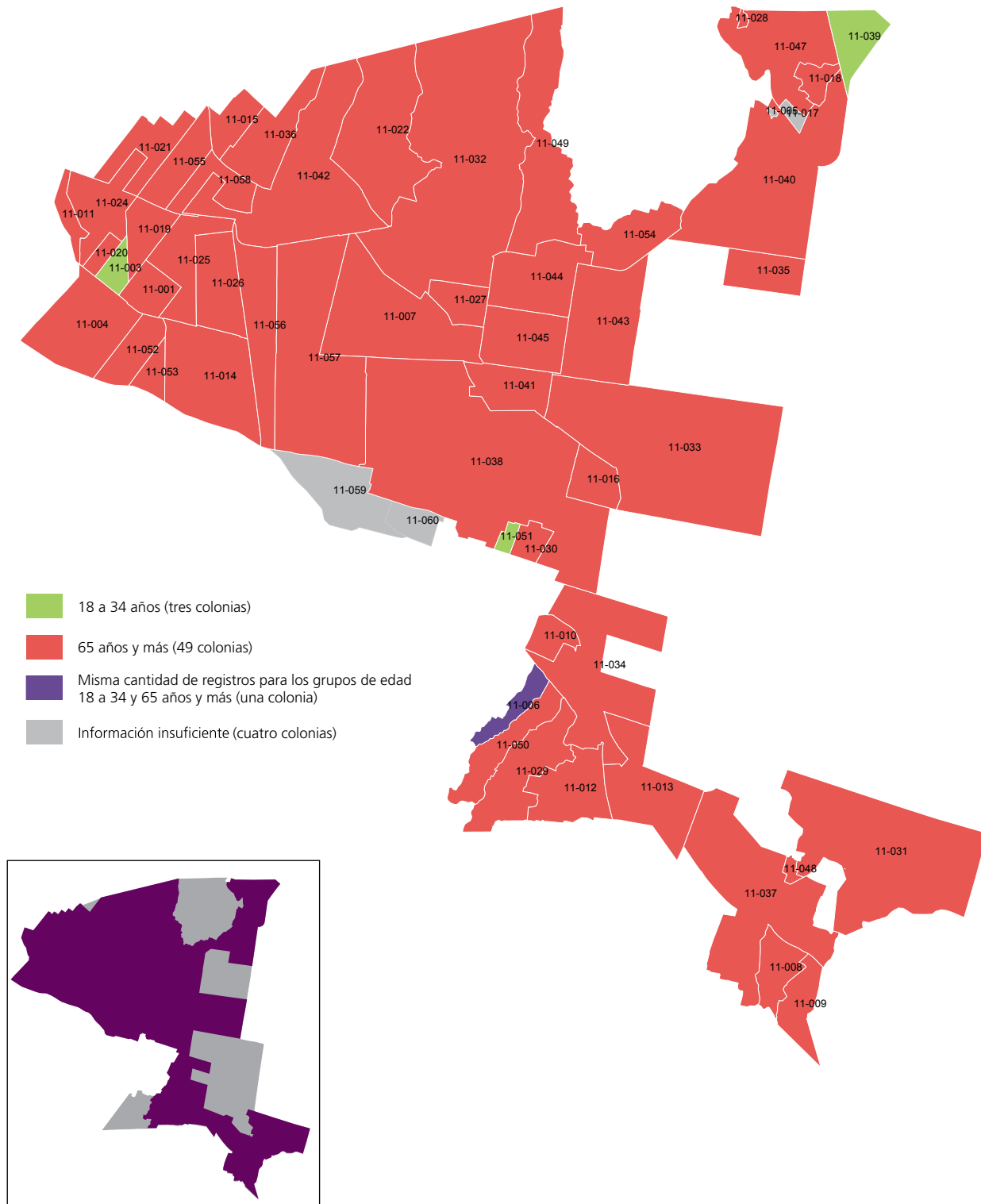
## Grupo de edad predominante por colonia según participación



NOTA: El mapa mayor representa únicamente la zona poblada de la delegación. El más pequeño, la demarcación en su conjunto.

FUENTE: Elaborado por la DEOEG con base en información de la Consulta Ciudadana sobre Presupuesto Participativo 2016 proporcionada por la UTSI y la recopilada por los órganos desconcentrados del IEDF.

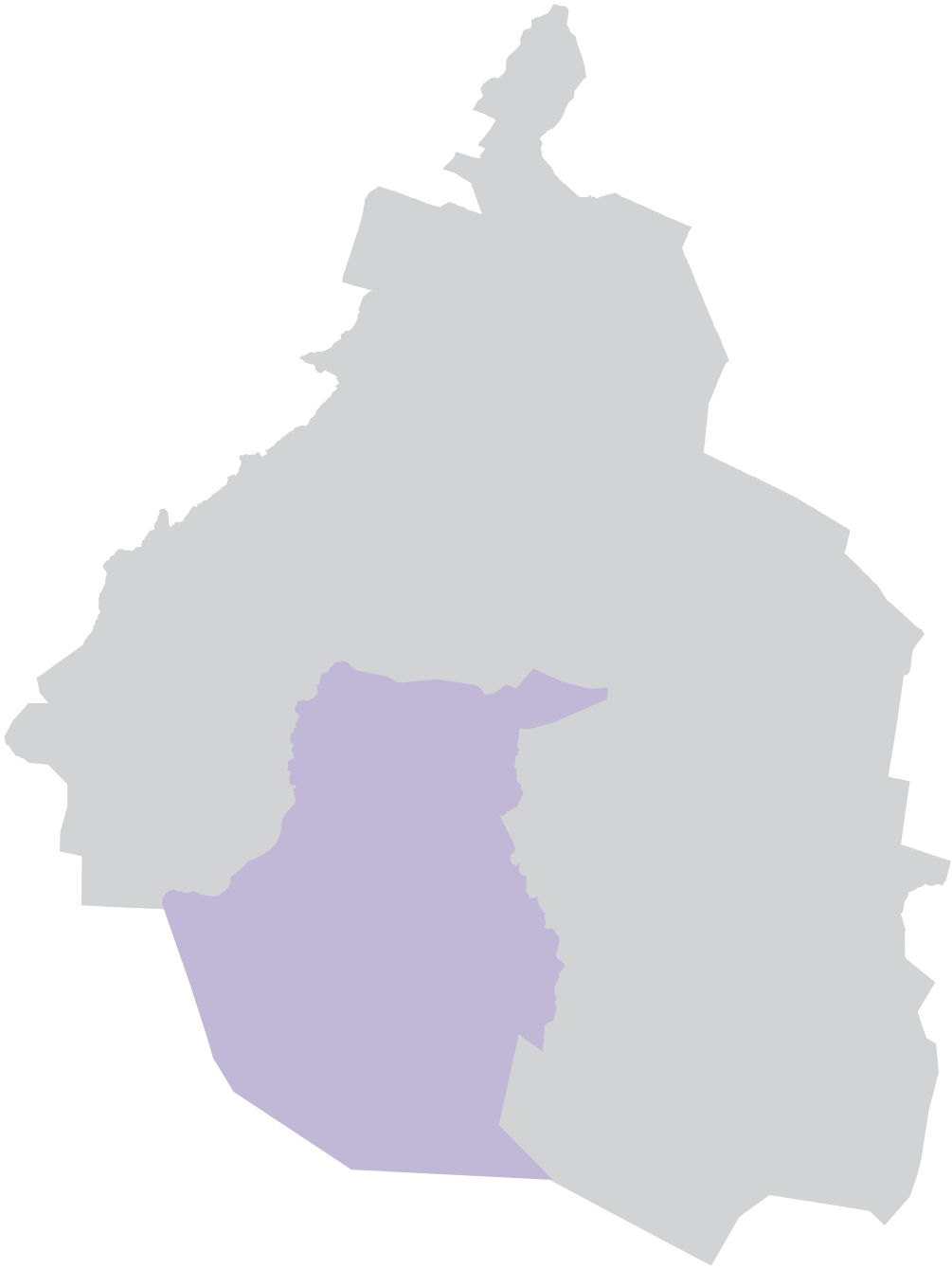
## Grupo de edad con menor participación según colonia



NOTA: El mapa mayor representa únicamente la zona poblada de la delegación. El más pequeño, la demarcación en su conjunto.

FUENTE: Elaborado por la DEOEG con base en información de la Consulta Ciudadana sobre Presupuesto Participativo 2016 proporcionada por la UTSI y la recopilada por los órganos desconcentrados del IEDF.

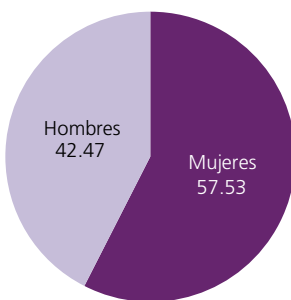
# 12-Delegación Tlalpan



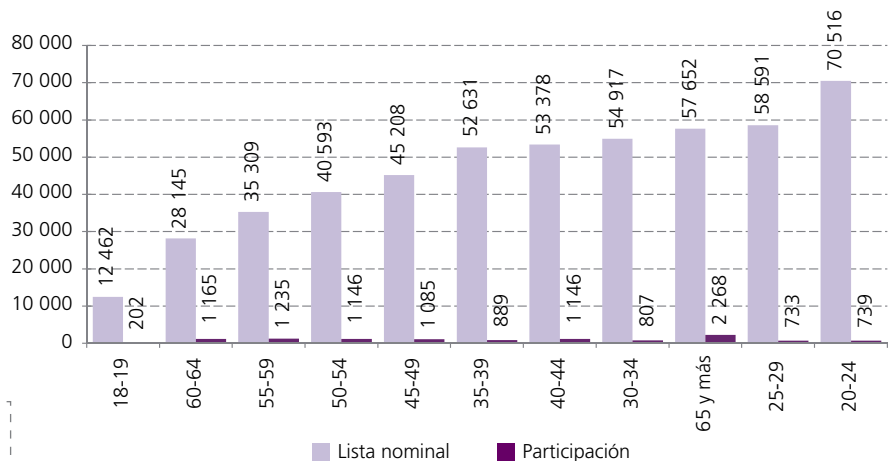
## Participación según sexo y grupo de edad

Grupo de edad	Mujeres		Hombres		Total	
	Lista nominal	Participación	Lista nominal	Participación	Lista nominal	Participación
18-19	6 173	116 1.88%	6 289	86 1.37%	12 462	202 1.62%
20-24	35 313	367 1.04%	35 203	372 1.06%	70 516	739 1.05%
25-29	29 573	408 1.38%	29 018	325 1.12%	58 591	733 1.25%
30-34	28 144	481 1.71%	26 773	326 1.22%	54 917	807 1.47%
35-39	27 411	518 1.89%	25 220	371 1.47%	52 631	889 1.69%
40-44	28 264	668 2.36%	25 114	478 1.90%	53 378	1 146 2.15%
45-49	24 455	667 2.73%	20 753	418 2.01%	45 208	1 085 2.40%
50-54	22 363	677 3.03%	18 230	469 2.57%	40 593	1 146 2.82%
55-59	19 379	750 3.87%	15 930	485 3.04%	35 309	1 235 3.50%
60-64	15 537	663 4.27%	12 608	502 3.98%	28 145	1 165 4.14%
65 y más	33 097	1 252 3.78%	24 555	1 016 4.14%	57 652	2 268 3.93%
<b>Total</b>	<b>269 709</b>	<b>6 567</b> <b>2.43%</b>	<b>239 693</b>	<b>4 848</b> <b>2.02%</b>	<b>509 402</b>	<b>11 415</b> <b>2.24%</b>

Participación según sexo (porcentajes)



Participación según grupo de edad



### Relación entre participantes

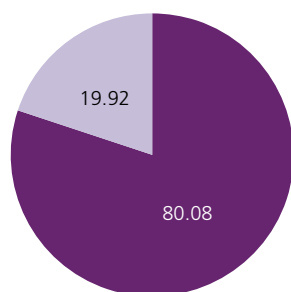
En la delegación Tlalpan participaron 74 hombres por cada 100 mujeres en la Consulta Ciudadana sobre Presupuesto Participativo 2016.

FUENTE: Elaborados por la DEOEYG con base en la lista nominal proporcionada por la DERFE-INE, con fecha de corte al 31 de agosto de 2015, e información de la Consulta Ciudadana sobre Presupuesto Participativo 2016 recopilada por los órganos desconcentrados del IEDF.

## Participación ciudadana por sexo y grandes grupos de edad según modalidad utilizada

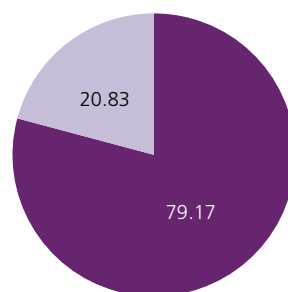
Modalidad	Mujeres				Hombres			
	18-34	35-64	65 y más	Total	18-34	35-64	65 y más	Total
Mesa Receptora de Opinión	1 000	3 173	1 086	5 259	770	2 198	870	3 838
	72.89%	80.47%	86.74%	80.08%	69.43%	80.72%	85.63%	79.17%
Internet	372	770	166	1 308	339	525	146	1 010
	27.11%	19.53%	13.26%	19.92%	30.57%	19.28%	14.37%	20.83%
<b>Total</b>	<b>1 372</b>	<b>3 943</b>	<b>1 252</b>	<b>6 567</b>	<b>1 109</b>	<b>2 723</b>	<b>1 016</b>	<b>4 848</b>

Mujeres (porcentajes)



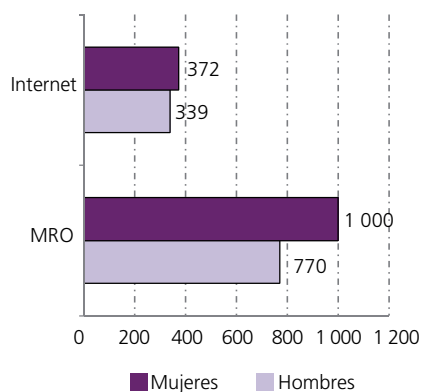
■ Mesa Receptora de Opinión ■ Internet

Hombres (%) (porcentajes)

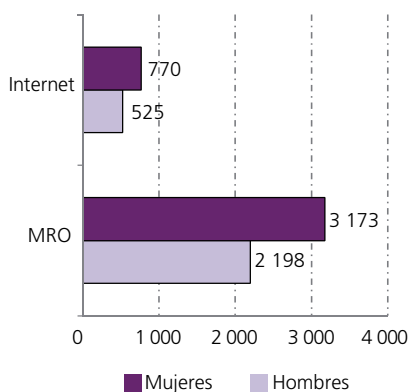


■ Mesa Receptora de Opinión ■ Internet

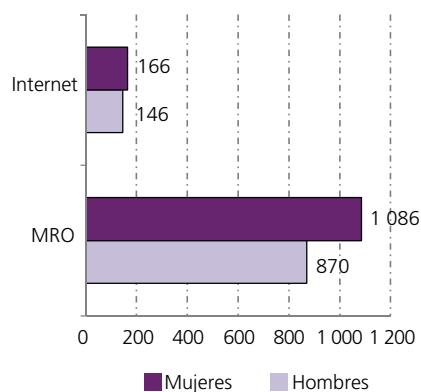
18-34



35-64

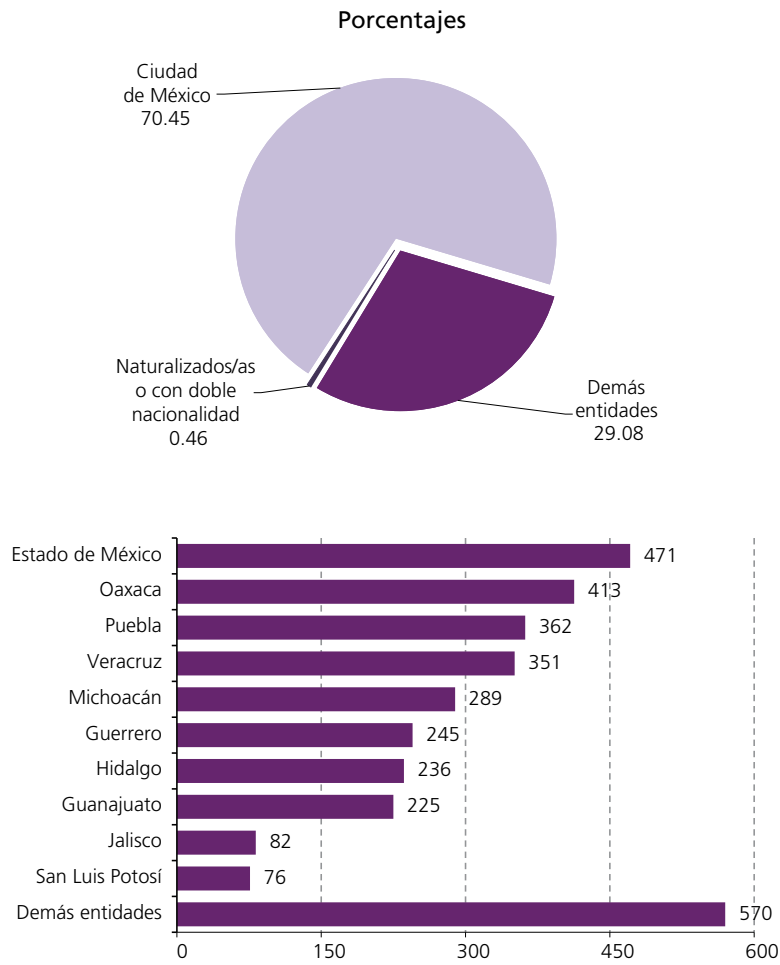


65 y más



FUENTE: Elaborados por la DEOEYG con base en información de la Consulta Ciudadana sobre Presupuesto Participativo 2016 proporcionada por la UTSI y la recopilada por los órganos desconcentrados del IEDF.

## Participación en la delegación según lugar de nacimiento



FUENTE: Elaborados por la DEOEG con base en información de la Consulta Ciudadana sobre Presupuesto Participativo 2016 proporcionada por la UTSI y la recopilada por los órganos desconcentrados del IEDF.

## Grupo de edad predominante y rubro ganador por colonia

Distrito electoral local	Clave de colonia	Nombre de la colonia	Rubro ganador	Proyecto específico ganador	Grupo de edad predominante por colonia según participación
XL	12-001	Ahuacatitla	Obras y servicios	Proyectos ecológicos	35-64
XXXVII	12-002	Ampliación Miguel Hidalgo 2a Secc	Infraestructura urbana	Escalinatas	35-64
XXXVII	12-003	Ampliación Miguel Hidalgo 3a Secc	Infraestructura urbana	Pavimentación y reductores de velocidad	35-64
XXXVII	12-004	Ampliación Miguel Hidalgo 4a Secc	Infraestructura urbana	Pavimentación y reductores de velocidad	35-64
XXXVIII	12-005	AMSA	Equipamiento	Construcción o acondicionamiento de instalaciones y/o espacios públicos	35-64
XXXVIII	12-007	Arboledas del Sur	Equipamiento	Construcción o acondicionamiento de instalaciones y/o espacios públicos	35-64
XXXVIII	12-008	Arenal Guadalupe Tlalpan	Infraestructura urbana	Guarniciones y banquetas	35-64
XXXVIII	12-009	Arenal Puerta Tepepan	Infraestructura urbana	Guarniciones y banquetas	35-64
XL	12-010	Atocpa Sur	Infraestructura urbana	Balizamiento, nomenclatura y señalización	35-64
XL	12-011	Ayocaticla, Asunción	Infraestructura urbana	Pavimentación y reductores de velocidad	35-64
XXXVII	12-013	Belvedere	Equipamiento	Construcción o acondicionamiento de instalaciones y/o espacios públicos	35-64
XL	12-014	Bosque de Tepeximilpa	Obras y servicios	Servicios brindados por los órganos político-administrativos	35-64
XXXVII	12-016	Bosques del Pedregal	Equipamiento	Construcción o acondicionamiento de instalaciones y/o espacios públicos	35-64
XXXVIII	12-017	Calvario Camisetas	Equipamiento	Construcción o acondicionamiento de instalaciones y/o espacios públicos	35-64
XXXVIII	12-018	Cantera Puente de Piedra	Obras y servicios	Mejora de entornos habitacionales	35-64
XXXVII	12-019	Chichicapatl	Obras y servicios	Proyectos ecológicos	35-64
XXXVIII	12-020	Chimalcoyotl	Obras y servicios	Servicios brindados por los órganos político-administrativos	35-64
XXXVII	12-022	Chimilli	Equipamiento	Construcción o acondicionamiento de instalaciones y/o espacios públicos	35-64
XXXVIII	12-023	Club de Golf México-San Buenaventura	Obras y servicios	Servicios brindados por los órganos político-administrativos	65 y más
XXXVIII	12-024	Coapa 2a Sección-Ramos Millán	Infraestructura urbana	Pavimentación y reductores de velocidad	35-64



## Grupo de edad predominante y rubro ganador por colonia (*continúa*)

Distrito electoral local	Clave de colonia	Nombre de la colonia	Rubro ganador	Proyecto específico ganador	Grupo de edad predominante por colonia según participación
XXXVIII	12-025	Colinas del Bosque-Las Tórtolas	Equipamiento	Construcción o acondicionamiento de instalaciones y/o espacios públicos	35-64
XXXVII	12-026	Condominio del Bosque (Fracc)-Bosque de Tlalpan	Obras y servicios	Servicios brindados por los órganos político-administrativos	35-64
XXXVIII	12-027	Conjunto Urbano Cuemanco (U Hab)	Equipamiento	Construcción o acondicionamiento de instalaciones y/o espacios públicos	35-64
XXXVII	12-029	Cruz del Farol	Equipamiento	Construcción o acondicionamiento de instalaciones y/o espacios públicos	35-64
XXXVII	12-030	Cuchilla de Padierna	Obras y servicios	Proyectos ecológicos	35-64
XXXVII	12-031	Cuilotepec II	Equipamiento	Construcción o acondicionamiento de instalaciones y/o espacios públicos	35-64
XXXVII	12-032	Cultura Maya	Infraestructura urbana	Pavimentación y reductores de velocidad	35-64
XL	12-033	Diamante, Loma Bonita, Tepeximilpa	Equipamiento	Construcción o acondicionamiento de instalaciones y/o espacios públicos	35-64
XL	12-034	Dolores Tlali	Infraestructura urbana	Pavimentación y reductores de velocidad	35-64
XXXVIII	12-035	Ejidos de San Pedro Mártir	Obras y servicios	Muros de contención y bardas o rejas perimetrales	35-64
XL	12-036	El Arenal	Infraestructura urbana	Pavimentación y reductores de velocidad	35-64
XL	12-037	El Divisadero	Infraestructura urbana	Pavimentación y reductores de velocidad	35-64
XXXVII	12-039	El Zacatón	Equipamiento	Construcción o acondicionamiento de instalaciones y/o espacios públicos	35-64
XXXVII	12-040	Emilio Portes Gil PEMEX Picacho (U Hab)	Prevención del delito	Control de accesos	35-64
XXXVIII	12-042	Ex Hacienda San Juan de Dios	Infraestructura urbana	Guarniciones y banquetas	35-64
XXXVIII	12-043	Floresta-Prado-Vergel Coapa	Obras y servicios	Servicios brindados por los órganos político-administrativos	65 y más
XXXVIII	12-044	Unidades Habitacionales de Tenorios	Equipamiento	Construcción o acondicionamiento de instalaciones y/o espacios públicos	35-64
XXXVIII	12-045	FOVISSSTE San Pedro Mártir (U Hab)	Infraestructura urbana	Red hidráulica	35-64
XL	12-046	Fresno	Infraestructura urbana	Pavimentación y reductores de velocidad	18-34

Grupo de edad predominante y rubro ganador por colonia (*continúa*)

Distrito electoral local	Clave de colonia	Nombre de la colonia	Rubro ganador	Proyecto específico ganador	Grupo de edad predominante por colonia según participación
XL	12-047	Fuentes Brotantes Miguel Hidalgo (U Hab)	Obras y servicios	Servicios brindados por los órganos político-administrativos	35-64
XXXVIII	12-048	Fuentes y Pedregal de Tepepan	Obras y servicios	Pasamanos, barandales y protecciones de herrería (Instalación y rehabilitación)	35-64
XXXVII	12-049	Fuentes del Pedregal	Infraestructura urbana	Alcantarillado y drenaje	35-64
XXXVIII	12-050	Granjas Coapa	Equipamiento Infraestructura urbana	Construcción o acondicionamiento de instalaciones y/o espacios públicos Guarniciones y banquetas Pavimentación y reductores de velocidad	35-64
XXXVIII	12-051	Granjas Coapa Oriente	Infraestructura urbana	Pavimentación y reductores de velocidad	35-64
XXXVIII	12-053	Hacienda San Juan-Rincón de San Juan-Chimali	Infraestructura urbana	Pavimentación y reductores de velocidad	35-64
XL	12-055	Héroes de 1910-Lomas de Tepemecatl	Infraestructura urbana	Pavimentación y reductores de velocidad	35-64
XXXVIII	12-057	Hueso Periférico-ISSSFAM No. 7 (U Habs)	Infraestructura urbana	Guarniciones y banquetas	35-64
XXXVIII	12-059	Ignacio Chávez (U Hab)	Infraestructura urbana	Guarniciones y banquetas	35-64
XXXVIII	12-060	Isidro Fabela	Equipamiento	Construcción o acondicionamiento de instalaciones y/o espacios públicos	35-64
XXXVIII	12-061	Isidro Fabela (Ampl)	Infraestructura urbana	Pavimentación y reductores de velocidad	35-64
XXXVIII	12-062	ISSSFAM No. 1 (U Hab)-Villa Tlalpan	Infraestructura urbana	Red hidráulica	35-64
XXXVIII	12-064	Jardines Coapa-Belisario Domínguez	Infraestructura urbana	Pavimentación y reductores de velocidad	35-64
XL	12-065	Jardines de San Juan	Infraestructura urbana	Pavimentación y reductores de velocidad	35-64
XXXVII	12-066	Jardines del Ajusco	Obras y servicios	Servicios brindados por los órganos político-administrativos	35-64
XXXVII	12-067	Jardines en La Montaña	Obras y servicios	Servicios brindados por los órganos político-administrativos	35-64
XXXVIII	12-068	Juventud Unida	Infraestructura urbana	Pavimentación y reductores de velocidad	35-64
XXXVIII	12-069	La Lonja	Infraestructura urbana	Pavimentación y reductores de velocidad	35-64
XXXVIII	12-070	La Fama	Infraestructura urbana	Guarniciones y banquetas	35-64
XL	12-071	La Guadalupana	Infraestructura urbana	Pavimentación y reductores de velocidad	35-64

## Grupo de edad predominante y rubro ganador por colonia (*continúa*)

Distrito electoral local	Clave de colonia	Nombre de la colonia	Rubro ganador	Proyecto específico ganador	Grupo de edad predominante por colonia según participación
XL	12-072	La Joya	Infraestructura urbana	Pavimentación y reductores de velocidad	35-64
XL	12-073	La Libertad-Ixtlahuaca	Equipamiento	Construcción o acondicionamiento de instalaciones y/o espacios públicos	35-64
XL	12-074	La Magdalena Petlacalco (Pblo)	Equipamiento	Construcción o acondicionamiento de instalaciones y/o espacios públicos	35-64
XL	12-075	La Palma	Infraestructura urbana	Red hidráulica	35-64
XXXVII	12-076	La Primavera	Equipamiento	Construcción o acondicionamiento de instalaciones y/o espacios públicos	35-64
XXXVIII	12-077	La Tortuga Xolalpa-Hco. Colegio Militar	Infraestructura urbana	Pavimentación y reductores de velocidad	35-64
XXXVII	12-079	Lomas Altas de Padierna Sur	Equipamiento	Construcción o acondicionamiento de instalaciones y/o espacios públicos	35-64
XXXVII	12-080	Lomas de Cuilotepec	Infraestructura urbana	Pavimentación y reductores de velocidad	35-64
XXXVII	12-082	Lomas de Padierna (Ampl)	Infraestructura urbana	Alcantarillado y drenaje	35-64
XL	12-084	Lomas de Texcalatlaco	Infraestructura urbana	Pavimentación y reductores de velocidad	18-34 / 35-64
XXXVII	12-085	Lomas del Pedregal	Equipamiento	Construcción o acondicionamiento de instalaciones y/o espacios públicos	35-64
XXXVII	12-086	Lomas Hidalgo	Infraestructura urbana	Pavimentación y reductores de velocidad	35-64
XXXVII	12-087	Los Encinos	Infraestructura urbana	Alcantarillado y drenaje	35-64
XL	12-088	Los Pastores	Obras y servicios Equipamiento	Servicios brindados por los órganos político-administrativos Construcción o acondicionamiento de instalaciones y/o espacios públicos	35-64
XL	12-089	Los Volcanes	Equipamiento	Construcción o acondicionamiento de instalaciones y/o espacios públicos	35-64
XL	12-092	Ma. Esther Zuno de Echeverría-Tlalpuente	Equipamiento	Construcción o acondicionamiento de instalaciones y/o espacios públicos	35-64
XXXVIII	12-093	Coapa-Villa Cuemanco	Infraestructura urbana	Pavimentación y reductores de velocidad	35-64
XL	12-094	Mesa Los Hornos, Texcaltenco	Infraestructura urbana	Balizamiento, nomenclatura y señalización	35-64
XL	12-095	Miguel Hidalgo	Infraestructura urbana	Pavimentación y reductores de velocidad	35-64
XL	12-096	Mirador 1a Secc	Obras y servicios Prevención del delito	Mejora de entornos habitacionales Alarmas vecinales	35-64

Grupo de edad predominante y rubro ganador por colonia (*continúa*)

Distrito electoral local	Clave de colonia	Nombre de la colonia	Rubro ganador	Proyecto específico ganador	Grupo de edad predominante por colonia según participación
XL	12-097	Mirador 2a y 3a Secc	Infraestructura urbana	Guarniciones y banquetas	35-64
XL	12-099	Mirador del Valle	Infraestructura urbana	Pavimentación y reductores de velocidad	35-64
XXXVII	12-100	Mirador I	Infraestructura urbana	Pavimentación y reductores de velocidad	35-64
XXXVII	12-101	Mirador II	Obras y servicios	Servicios brindados por los órganos político-administrativos	35-64
XXXVIII	12-102	Movimiento Organizado de Tlalpan-El Mirador (Rncda)	Obras y servicios	Mejora de entornos habitacionales	35-64
XXXVIII	12-103	Narciso Mendoza-Villa Coapa Supermanzana 1 (U Hab)	Infraestructura urbana	Guarniciones y banquetas	35-64
XXXVIII	12-104	Narciso Mendoza-Villa Coapa Supermanzana 2 (U Hab)	Infraestructura urbana	Balizamiento, nomenclatura y señalización	35-64
XXXVIII	12-105	Narciso Mendoza-Villa Coapa Supermanzana 3 (U Hab)	Obras y servicios	Servicios brindados por los órganos político-administrativos	35-64
XXXVIII	12-106	Narciso Mendoza-Villa Coapa Supermanzana 6 (U Hab)	Obras y servicios	Servicios brindados por los órganos político-administrativos	35-64
XXXVIII	12-107	Narciso Mendoza-Villa Coapa Supermanzana 7 (U Hab)	Infraestructura urbana	Guarniciones y banquetas	35-64
XL	12-108	Niño Jesús (Barr)	Equipamiento	Construcción o acondicionamiento de instalaciones y/o espacios públicos	35-64
XXXVIII	12-109	Nueva Oriental Coapa-Ex Hacienda Coapa	Infraestructura urbana	Guarniciones y banquetas	35-64
XL	12-110	Nuevo Renacimiento de Axalco	Equipamiento	Construcción o acondicionamiento de instalaciones y/o espacios públicos	35-64
XL	12-111	Ocotla-Ocotla Chico	Infraestructura urbana	Pavimentación y reductores de velocidad	35-64
XL	12-112	Oriente (Ampl)	Infraestructura urbana	Pavimentación y reductores de velocidad	35-64
XXXVII	12-113	Paraje 38	Infraestructura urbana	Pavimentación y reductores de velocidad	35-64
XXXVII	12-114	Parques del Pedregal	Infraestructura urbana	Pavimentación y reductores de velocidad	35-64
XL	12-115	Parres El Guarda (Pblo)	Equipamiento	Construcción o acondicionamiento de instalaciones y/o espacios públicos	35-64
XL	12-116	Pedregal de las Águilas	Infraestructura urbana	Pavimentación y reductores de velocidad	35-64

## Grupo de edad predominante y rubro ganador por colonia (*continúa*)

Distrito electoral local	Clave de colonia	Nombre de la colonia	Rubro ganador	Proyecto específico ganador	Grupo de edad predominante por colonia según participación
XXXVII	12-117	Pedregal de San Nicolás 1a Secc	Equipamiento	Construcción o acondicionamiento de instalaciones y/o espacios públicos	35-64
XXXVII	12-118	Pedregal de San Nicolás 2a Secc	Infraestructura urbana	Pavimentación y reductores de velocidad	35-64
XXXVII	12-119	Pedregal de San Nicolás 3a Secc	Infraestructura urbana	Alcantarillado y drenaje	35-64
XL	12-121	Pedregal de Santa Úrsula Xitla	Equipamiento	Construcción o acondicionamiento de instalaciones y/o espacios públicos	35-64
XL	12-124	Piedra Larga	Infraestructura urbana	Pavimentación y reductores de velocidad	35-64
XL	12-125	Plan de Ayala	Actividades culturales	Promoción de actividades y eventos culturales	35-64
XXXVII	12-127	Popular Santa Teresa	Obras y servicios	Servicios brindados por los órganos político-administrativos	35-64
XXXVIII	12-130	Prado Coapa 2a Sección	Infraestructura urbana	Guarniciones y banquetas	35-64
XXXVIII	12-131	Prado Coapa 3a Sección-Potrero Acoxta	Infraestructura urbana	Guarniciones y banquetas	65 y más
XL	12-132	Progreso Tlalpan	Infraestructura urbana	Pavimentación y reductores de velocidad	35-64
XXXVIII	12-133	Pueblo Quieto	Equipamiento	Construcción o acondicionamiento de instalaciones y/o espacios públicos	35-64
XXXVIII	12-136	Rancho Los Colorines (Fracc)	Obras y servicios	Servicios brindados por los órganos político-administrativos	35-64
XXXVIII	12-137	Real del Sur-Villas del Sur-Residencial Acoxta	Obras y servicios	Mejora de entornos habitacionales	35-64
XXXVIII	12-139	Residencial Insurgentes Sur (U Hab)	Obras y servicios	Servicios brindados por los órganos político-administrativos	35-64
XXXVIII	12-142	Rincón las Hadas-Villa Royale-Fuentes y Arconada Coapa	Infraestructura urbana	Pavimentación y reductores de velocidad	35-64
XXXVIII	12-143	Rinconada (U Hab)	Prevención del delito	Control de accesos	35-64
XL	12-145	Roca de Cristal	Equipamiento	Construcción o acondicionamiento de instalaciones y/o espacios públicos	35-64
XXXVIII	12-146	Rómulo Sánchez-San Fernando (Barr)-Peña Pobre	Obras y servicios	Proyectos ecológicos	35-64
XL	12-147	San Andrés Totoltepec (Pblo)	Infraestructura urbana	Pavimentación y reductores de velocidad	35-64
XXXVIII	12-148	San Bartolo El Chico	Infraestructura urbana	Pavimentación y reductores de velocidad	35-64

Grupo de edad predominante y rubro ganador por colonia (*continúa*)

Distrito electoral local	Clave de colonia	Nombre de la colonia	Rubro ganador	Proyecto específico ganador	Grupo de edad predominante por colonia según participación
XL	12-151	San Juan Tepeximilpa	Infraestructura urbana	Pavimentación y reductores de velocidad	35-64
XL	12-152	San Juan Tepeximilpa (Ampl)	Equipamiento	Construcción o acondicionamiento de instalaciones y/o espacios públicos	35-64
XXXVIII	12-153	San Lorenzo Huipulco	Equipamiento	Construcción o acondicionamiento de instalaciones y/o espacios públicos	35-64
XL	12-154	San Miguel Xicalco (Pblo)	Obras y servicios	Muros de contención y bardas o rejas perimetrales	35-64
XL	12-155	San Miguel Ajusco (Pblo)	Infraestructura urbana	Pavimentación y reductores de velocidad	35-64
XL	12-156	San Miguel Tehuisco-Los Angeles-Ayometitla	Infraestructura urbana	Pavimentación y reductores de velocidad	35-64
XL	12-157	San Miguel Topilejo (Pblo)	Obras y servicios	Rescate del espacio público del paso a desnivel de la calle 16 de Septiembre	35-64
XXXVII	12-158	San Nicolás II	Equipamiento	Construcción o acondicionamiento de instalaciones y/o espacios públicos	35-64
XXXVIII	12-159	San Pedro Apóstol (Barr)	Infraestructura urbana	Pavimentación y reductores de velocidad	35-64
XL	12-160	San Pedro Mártir (Pblo)	Obras y servicios	Servicios brindados por los órganos político-administrativos	35-64
XL	12-161	Santa Úrsula Xitla	Infraestructura urbana	Pavimentación y reductores de velocidad	35-64
XL	12-162	Santísima Trinidad	Equipamiento	Construcción o acondicionamiento de instalaciones y/o espacios públicos	35-64
XL	12-163	Santo Tomás Ajusco (Pblo)	Equipamiento	Construcción o acondicionamiento de instalaciones y/o espacios públicos	35-64
XXXVIII	12-164	Sauzales Cebadales (U Hab)	Infraestructura urbana	Red hidráulica	35-64
XXXVIII	12-165	Sección XVI	Infraestructura urbana	Guarniciones y banquetas	35-64
XXXVII	12-166	Solidaridad	Infraestructura urbana	Red hidráulica	35-64
XL	12-167	Tecorral	Equipamiento	Construcción o acondicionamiento de instalaciones y/o espacios públicos	35-64
XXXVIII	12-168	Tenorios INFONAVIT 1 y 2 (U Hab)	Obras y servicios	Mejora de entornos habitacionales	35-64
XL	12-170	Tepetlica El Alto-3 de Mayo	Infraestructura urbana	Pavimentación y reductores de velocidad	35-64
XL	12-171	Tepetongo	Equipamiento	Construcción o acondicionamiento de instalaciones y/o espacios públicos	35-64

## Grupo de edad predominante y rubro ganador por colonia (*continúa*)

Distrito electoral local	Clave de colonia	Nombre de la colonia	Rubro ganador	Proyecto específico ganador	Grupo de edad predominante por colonia según participación
XL	12-172	Tetenco (Pje)	Actividades culturales	Promoción de actividades y eventos culturales	35-64
XL	12-173	Tezontitla	Infraestructura urbana	Pavimentación y reductores de velocidad	35-64
XL	12-174	Tezontitla-El Calvario (Ampl)	Infraestructura urbana	Pavimentación y reductores de velocidad	35-64
XXXVIII	12-175	Tlalcoligia	Infraestructura urbana	Escalinatas	35-64
XL	12-176	Tlalmille	Infraestructura urbana	Escalinatas	35-64
XXXVIII	12-177	Tlalpan Centro	Obras y servicios	Servicios brindados por los órganos político-administrativos	35-64
XXXVIII	12-180	Toriello Guerra	Infraestructura urbana	Guarniciones y banquetas	35-64
XXXVII	12-181	Torres de Padierna	Obras y servicios	Servicios brindados por los órganos político-administrativos	35-64
XXXVIII	12-182	Tres Fuentes (U Hab)	Obras y servicios	Proyectos ecológicos	35-64
XXXVIII	12-183	Valle de Tepepan	Infraestructura urbana	Guarniciones y banquetas	35-64
XXXVIII	12-184	Valle Escondido	Obras y servicios	Proyectos ecológicos	35-64
XL	12-185	Valle Verde	Infraestructura urbana	Pavimentación y reductores de velocidad	35-64
XXXVII	12-186	Verano	Equipamiento	Construcción o acondicionamiento de instalaciones y/o espacios públicos	35-64
XXXVIII	12-188	Vergel de Coyoacán-Vergel del Sur	Obras y servicios	Servicios brindados por los órganos político-administrativos	35-64
XXXVIII	12-191	Villa Coapa (Rdcial)	Infraestructura urbana	Pavimentación y reductores de velocidad	35-64
XXXVIII	12-193	Villa del Puente FOVISSSTE (U Hab)	Obras y servicios	Servicios brindados por los órganos político-administrativos	35-64
XXXVIII	12-194	Villa Lázaro Cárdenas	Infraestructura urbana	Guarniciones y banquetas	35-64
XXXVII	12-195	Villa Olímpica Liberador Miguel Hidalgo (U Hab)	Obras y servicios	Servicios brindados por los órganos político-administrativos	65 y más
XXXVII	12-198	Vistas del Pedregal	Infraestructura urbana	Red hidráulica	35-64
XL	12-199	Viveros de Coactetlan	Infraestructura urbana	Pavimentación y reductores de velocidad	35-64
XL	12-200	Xaxalco	Infraestructura urbana	Alcantarillado y drenaje	35-64
XL	12-201	Xaxalipac	Infraestructura urbana	Pavimentación y reductores de velocidad	35-64
XL	12-202	Zacatienda	Obras y servicios	Mejora de entornos habitacionales	35-64
XXXVIII	12-204	Zapote-Luis Donaldo Colosio (U Habs)	Infraestructura urbana	Guarniciones y banquetas	35-64

## Grupo de edad predominante y rubro ganador por colonia (*concluye*)

Distrito electoral local	Clave de colonia	Nombre de la colonia	Rubro ganador	Proyecto específico ganador	Grupo de edad predominante por colonia según participación
XXXVII	12-205	2 de Octubre	Infraestructura urbana	Guarniciones y banquetas	35-64
XL	12-208	San Miguel Toxiac	Infraestructura urbana	Pavimentación y reductores de velocidad	35-64
XXXVII	12-209	Héroes de Padierna I	Infraestructura urbana	Pavimentación y reductores de velocidad	35-64
XXXVII	12-210	Héroes de Padierna II	Infraestructura urbana	Pavimentación y reductores de velocidad	35-64
XXXVII	12-211	Lomas de Padierna I	Obras y servicios	Proyectos ecológicos	35-64
XXXVII	12-212	Lomas de Padierna II	Obras y servicios	Servicios brindados por los órganos político-administrativos	35-64
XXXVII	12-213	Pedregal de San Nicolás 4a Secc I	Equipamiento	Construcción o acondicionamiento de instalaciones y/o espacios públicos	35-64
XXXVII	12-214	Pedregal de San Nicolás 4a Secc II	Infraestructura urbana	Guarniciones y banquetas	35-64
XXXVIII	12-215	Belisario Domínguez	Equipamiento	Construcción o acondicionamiento de instalaciones y/o espacios públicos	35-64
XL	12-216	La Magueyera	Infraestructura urbana	Pavimentación y reductores de velocidad	35-64
XXXVIII	12-217	Narciso Mendoza Villa Coapa Supermanzana 8 (U Hab)	Infraestructura urbana	Pavimentación y reductores de velocidad	35-64

FUENTE: Elaborado por la DEOEYG con base en la *Estadística de resultados de la consulta ciudadana sobre presupuesto participativo 2016* e información recopilada por los órganos desconcentrados del IEDF.



## Densidad de participación por colonia

Distrito	Clave de colonia	Colonia	Superficie (m <sup>2</sup> )	Número de ciudadanas/os en la lista nominal	Densidad (m <sup>2</sup> por ciudadana/o en la lista nominal)	Número de ciudadanas/os participantes	Densidad (m <sup>2</sup> por participante)
XL	12-001	Ahuacatitla	205 481	140	1 468	75	2 740
XXXVII	12-002	Ampliación Miguel Hidalgo 2a Secc	1 103 673	12 127	91	96	11 497
XXXVII	12-003	Ampliación Miguel Hidalgo 3a Secc	1 009 664	12 578	80	114	8 857
XXXVII	12-004	Ampliación Miguel Hidalgo 4a Secc	597 699	5 595	107	17	35 159
XXXVIII	12-005	AMSA	140 482	828	170	103	1 364
XXXVIII	12-007	Arboledas del Sur	406 934	5 111	80	33	12 331
XXXVIII	12-008	Arenal Guadalupe Tlalpan	365 160	1 722	212	58	6 296
XXXVIII	12-009	Arenal Puerta Tepepan	493 444	497	993	10	49 344
XL	12-010	Atocpa Sur	837 335	27	31 012	25	33 493
XL	12-011	Ayocatitla, Asunción	777 587	923	842	26	29 907
XXXVII	12-013	Belvedere	222 386	2 661	84	5	44 477
XL	12-014	Bosque de Tepeximilpa	151 507	1 153	131	31	4 887
XXXVII	12-016	Bosques del Pedregal	298 961	4 077	73	85	3 517
XXXVIII	12-017	Calvario Camisetas	121 793	566	215	85	1 433
XXXVIII	12-018	Cantera Puente de Piedra	264 546	3 807	69	44	6 012
XXXVII	12-019	Chichicaspatl	154 168	1 866	83	83	1 857
XXXVIII	12-020	Chimalcoyotl	615 336	4 756	129	76	8 097
XXXVII	12-022	Chimilli	251 621	1 385	182	8	31 453
XXXVIII	12-023	Club de Golf México-San Buenaventura	1 185 565	1 721	689	85	13 948
XXXVIII	12-024	Coapa 2a Sección-Ramos Millán	281 654	2 453	115	75	3 755
XXXVIII	12-025	Colinas del Bosque-Las Tórtolas	500 450	766	653	202	2 477
XXXVII	12-026	Condominio del Bosque (Fracc)-Bosque de Tlalpan	2 813 163	501	5 615	6	468 860
XXXVIII	12-027	Conjunto Urbano Cuemanco (U Hab)	73 113	1 435	51	95	770
XXXVII	12-029	Cruz del Farol	364 695	3 163	115	53	6 881
XXXVII	12-030	Cuchilla de Padierna	214 678	2 542	84	93	2 308
XXXVII	12-031	Cuilotepec II	88 736	283	314	34	2 610
XXXVII	12-032	Cultura Maya	250 639	3 054	82	73	3 433
XL	12-033	Diamante, Loma Bonita, Tepeximilpa	77 440	1 217	64	45	1 721
XL	12-034	Dolores Tlali	173 735	461	377	62	2 802
XXXVIII	12-035	Ejidos de San Pedro Mártir	878 234	9 637	91	154	5 703
XL	12-036	El Arenal	298 819	1 404	213	136	2 197
XL	12-037	El Divisadero	20 315	376	54	72	282

## Densidad de participación por colonia (continúa)

Distrito	Clave de colonia	Colonia	Superficie (m <sup>2</sup> )	Número de ciudadanas/os en la lista nominal	Densidad (m <sup>2</sup> por ciudadana/o en la lista nominal)	Número de ciudadanas/os participantes	Densidad (m <sup>2</sup> por participante)
XXXVII	12-039	El Zacatón	270 395	2 208	122	36	7 511
XXXVII	12-040	Emilio Portes Gil PEMEX Picacho (U Hab)	332 700	3 089	108	124	2 683
XXXVIII	12-042	Ex Hacienda San Juan de Dios	351 459	4 223	83	42	8 368
XXXVIII	12-043	Floresta-Prado-Vergel Coapa	394 655	2 978	133	105	3 759
XXXVIII	12-044	Unidades Habitacionales de Tenorios	56 380	1 137	50	179	315
XXXVIII	12-045	FOVISSSTE San Pedro Mártir (U Hab)	44 052	819	54	82	537
XL	12-046	Fresno	31 345	202	155	1	31 345
XL	12-047	Fuentes Brotantes Miguel Hidalgo (U Hab)	472 156	5 047	94	59	8 003
XXXVIII	12-048	Fuentes y Pedregal de Tepepan	514 541	2 701	191	77	6 682
XXXVII	12-049	Fuentes del Pedregal	2 106 820	3 845	548	131	16 083
XXXVIII	12-050	Granjas Coapa	402 240	2 840	142	20	20 112
XXXVIII	12-051	Granjas Coapa Oriente	212 133	729	291	25	8 485
XXXVIII	12-053	Hacienda San Juan-Rincón de San Juan-Chimali	577 795	3 038	190	122	4 736
XL	12-055	Héroes de 1910-Lomas de Tepemecatl	3 696 928	938	3 941	72	51 346
XXXVIII	12-057	Hueso Periférico- ISSSFAM No. 7 (U Habs)	172 258	2 117	81	112	1 538
XXXVIII	12-059	Ignacio Chávez (U Hab)	68 991	1 446	48	48	1 437
XXXVIII	12-060	Isidro Fabela	851 449	10 851	78	56	15 204
XXXVIII	12-061	Isidro Fabela (Ampl)	68 510	1 240	55	60	1 142
XXXVIII	12-062	ISSSFAM No. 1 (U Hab)-Villa Tlalpan	187 360	1 943	96	88	2 129
XXXVIII	12-064	Jardines Coapa-Belisario Domínguez	144 845	1 521	95	30	4 828
XL	12-065	Jardines de San Juan	2 501 214	2 695	928	59	42 393
XXXVII	12-066	Jardines del Ajusco	933 995	3 373	277	10	93 399
XXXVII	12-067	Jardines en La Montaña	1 364 147	3 008	454	54	25 262
XXXVIII	12-068	Juventud Unida	55 286	1 840	30	70	790
XXXVIII	12-069	La Lonja	119 242	1 178	101	78	1 529
XXXVIII	12-070	La Fama	127 479	1 310	97	81	1 574
XL	12-071	La Guadalupana	223 080	532	419	24	9 295
XL	12-072	La Joya	238 058	2 105	113	53	4 492
XL	12-073	La Libertad-Ixtlahuaca	62 332	488	128	31	2 011
XL	12-074	La Magdalena Petlascalco (Pblo)	2 224 822	4 968	448	63	35 315

## Densidad de participación por colonia (continúa)

Distrito	Clave de colonia	Colonia	Superficie (m <sup>2</sup> )	Número de ciudadanas/os en la lista nominal	Densidad (m <sup>2</sup> por ciudadana/o en la lista nominal)	Número de ciudadanas/os participantes	Densidad (m <sup>2</sup> por participante)
XL	12-075	La Palma	243 713	1 202	203	51	4 779
XXXVII	12-076	La Primavera	267 465	1 983	135	30	8 915
XXXVIII	12-077	La Tortuga Xolalpa-Hco. Colegio Militar	4 244 004	2 157	1 968	67	63 343
XXXVII	12-079	Lomas Altas de Padierna Sur	252 870	4 466	57	40	6 322
XXXVII	12-080	Lomas de Cuilotepec	109 738	1 348	81	30	3 658
XXXVII	12-082	Lomas de Padierna (Ampl)	31 373	459	68	49	640
XL	12-084	Lomas de Texcalatlaco	138 382	235	589	14	9 884
XXXVII	12-085	Lomas del Pedregal	63 912	698	92	16	3 995
XXXVII	12-086	Lomas Hidalgo	174 748	1 741	100	35	4 993
XXXVII	12-087	Los Encinos	150 462	1 749	86	36	4 180
XL	12-088	Los Pastores	151 321	393	385	13	11 640
XL	12-089	Los Volcanes	227 566	3 627	63	60	3 793
XL	12-092	Ma. Esther Zuno de Echeverría-Tlalpuente	1 896 435	1 353	1 402	72	26 339
XXXVIII	12-093	Coapa-Villa Cuernavaca	250 097	1 926	130	25	10 004
XL	12-094	Mesa Los Hornos, Texcaltenco	396 171	6 663	59	19	20 851
XL	12-095	Miguel Hidalgo	912 681	12 213	75	64	14 261
XL	12-096	Mirador 1a Secc	104 428	1 757	59	26	4 016
XL	12-097	Mirador 2a y 3a Secc	113 058	1 708	66	56	2 019
XL	12-099	Mirador del Valle	161 139	1 523	106	33	4 883
XXXVII	12-100	Mirador I	111 065	1 293	86	33	3 366
XXXVII	12-101	Mirador II	198 353	3 246	61	35	5 667
XXXVIII	12-102	Movimiento Organizado de Tlalpan-El Mirador (Rncda)	44 750	1 454	31	63	710
XXXVIII	12-103	Narciso Mendoza-Villa Coapa Supermanzana 1 (U Hab)	145 301	3 344	43	100	1 453
XXXVIII	12-104	Narciso Mendoza-Villa Coapa Supermanzana 2 (U Hab)	139 014	3 349	42	144	965
XXXVIII	12-105	Narciso Mendoza-Villa Coapa Supermanzana 3 (U Hab)	160 783	3 344	48	101	1 592
XXXVIII	12-106	Narciso Mendoza-Villa Coapa Supermanzana 6 (U Hab)	163 237	2 603	63	46	3 549
XXXVIII	12-107	Narciso Mendoza-Villa Coapa Supermanzana 7 (U Hab)	158 870	2 917	54	64	2 482
XL	12-108	Niño Jesús (Barr)	260 910	1 554	168	31	8 416
XXXVIII	12-109	Nueva Oriental Coapa-Ex Hacienda Coapa	484 147	3 284	147	24	20 173

## Densidad de participación por colonia (continúa)

Distrito	Clave de colonia	Colonia	Superficie (m <sup>2</sup> )	Número de ciudadanas/os en la lista nominal	Densidad (m <sup>2</sup> por ciudadana/o en la lista nominal)	Número de ciudadanas/os participantes	Densidad (m <sup>2</sup> por participante)
XL	12-110	Nuevo Renacimiento de Axalco	171 795	1 191	144	43	3 995
XL	12-111	Ocotla-Ocotla Chico	1 540 068	443	3 476	33	46 669
XL	12-112	Oriente (Ampl)	85 148	809	105	21	4 055
XXXVII	12-113	Paraje 38	218 218	1 956	112	29	7 525
XXXVII	12-114	Parques del Pedregal	651 036	1 512	431	4	162 759
XL	12-115	Parres El Guarda (Pblo)	905 298	2 379	381	43	21 053
XL	12-116	Pedregal de las Águilas	154 030	1 623	95	9	17 114
XXXVII	12-117	Pedregal de San Nicolás 1a Secc	718 135	8 556	84	147	4 885
XXXVII	12-118	Pedregal de San Nicolás 2a Secc	541 709	6 093	89	121	4 477
XXXVII	12-119	Pedregal de San Nicolás 3a Secc	690 673	7 975	87	104	6 641
XL	12-121	Pedregal de Santa Úrsula Xitla	215 859	4 281	50	40	5 396
XL	12-124	Piedra Larga	309 902	38	8 155	57	5 437
XL	12-125	Plan de Ayala	205 571	948	217	44	4 672
XXXVII	12-127	Popular Santa Teresa	317 062	6 151	52	52	6 097
XXXVIII	12-130	Prado Coapa 2a Sección	251 126	1 717	146	67	3 748
XXXVIII	12-131	Prado Coapa 3a Sección-Potrero Acoxa	307 542	2 574	119	164	1 875
XL	12-132	Progreso Tlalpan	29 447	381	77	32	920
XXXVIII	12-133	Pueblo Quieto	117 469	708	166	66	1 780
XXXVIII	12-136	Rancho Los Colorines (Fracc)	135 935	466	292	13	10 457
XXXVIII	12-137	Real del Sur-Villas del Sur-Residencial Acoxa	222 571	1 400	159	212	1 050
XXXVIII	12-139	Residencial Insurgentes Sur (U Hab)	66 531	1 639	41	121	550
XXXVIII	12-142	Rincón las Hadas-Villa Royale-Fuentes y Arconada Coapa	97 835	1 072	91	66	1 482
XXXVIII	12-143	Rinconada (U Hab)	43 497	869	50	91	478
XL	12-145	Roca de Cristal	14 564	222	66	81	180
XXXVIII	12-146	Rómulo Sánchez-San Fernando (Barr)-Peña Pobre	448 933	1 112	404	43	10 440
XL	12-147	San Andrés Totoltepec (Pblo)	5 078 533	18 327	277	148	34 314
XXXVIII	12-148	San Bartolo El Chico	350 129	1 626	215	20	17 506
XL	12-151	San Juan Tepeximilpa	120 991	2 091	58	120	1 008
XL	12-152	San Juan Tepeximilpa (Ampl)	46 874	1 027	46	51	919

## Densidad de participación por colonia (continúa)

Distrito	Clave de colonia	Colonia	Superficie (m <sup>2</sup> )	Número de ciudadanas/os en la lista nominal	Densidad (m <sup>2</sup> por ciudadana/o en la lista nominal)	Número de ciudadanas/os participantes	Densidad (m <sup>2</sup> por participante)
XXXVIII	12-153	San Lorenzo Huipulco	870 414	5 781	151	30	29 014
XL	12-154	San Miguel Xicalco (Pblo)	4 329 855	8 982	482	117	37 007
XL	12-155	San Miguel Ajusco (Pblo)	6 150 855	10 001	615	113	54 432
XL	12-156	San Miguel Tehuisco- Los Ángeles- Ayometitla	534 467	2 177	246	57	9 377
XL	12-157	San Miguel Topilejo (Pblo)	9 401 044	16 687	563	185	50 816
XXXVII	12-158	San Nicolás II	412 839	2 837	146	58	7 118
XXXVIII	12-159	San Pedro Apóstol (Barr)	74 434	434	172	44	1 692
XL	12-160	San Pedro Mártir (Pblo)	1 871 325	11 692	160	143	13 086
XL	12-161	Santa Úrsula Xitla	1 236 340	7 038	176	46	26 877
XL	12-162	Santísima Trinidad	64 123	1 196	54	44	1 457
XL	12-163	Santo Tomás Ajusco (Pblo)	11 142 988	10 606	1 051	91	122 450
XXXVIII	12-164	Sauzales Cebadales (U Hab)	91 346	1 597	57	106	862
XXXVIII	12-165	Sección XVI	257 654	1 092	236	26	9 910
XXXVII	12-166	Solidaridad	127 346	720	177	39	3 265
XL	12-167	Tecorral	99 805	1 049	95	43	2 321
XXXVIII	12-168	Tenorios INFONAVIT 1 y 2 (U Hab)	51 188	1 770	29	128	400
XL	12-170	Tepetlica El Alto-3 de Mayo	260 456	1 023	255	14	18 604
XL	12-171	Tepetongo	114 767	1 302	88	108	1 063
XL	12-172	Tetenco (Pje)	218 955	859	255	106	2 066
XL	12-173	Tezontitla	435 127	758	574	36	12 087
XL	12-174	Tezontitla-El Calvario (Ampl)	270 544	459	589	29	9 329
XXXVIII	12-175	Tlalcoligia	339 146	5 934	57	41	8 272
XL	12-176	Tlalmille	155 474	2 204	71	118	1 318
XXXVIII	12-177	Tlalpan Centro	1 799 433	8 461	213	54	33 323
XXXVIII	12-180	Toriello Guerra	1 016 381	6 850	148	93	10 929
XXXVII	12-181	Torres de Padierna	84 579	1 839	46	43	1 967
XXXVIII	12-182	Tres Fuentes (U Hab)	67 562	899	75	153	442
XXXVIII	12-183	Valle de Tepepan	305 698	1 574	194	15	20 380
XXXVIII	12-184	Valle Escondido	499 959	4 108	122	48	10 416
XL	12-185	Valle Verde	321 618	714	450	108	2 978
XXXVII	12-186	Verano	74 360	765	97	26	2 860
XXXVIII	12-188	Vergel de Coyoacán- Vergel del Sur	553 184	2 231	248	62	8 922
XXXVIII	12-191	Villa Coapa (Rdcial)	300 023	2 072	145	117	2 564
XXXVIII	12-193	Villa del Puente FOVISSSTE (U Hab)	62 960	889	71	82	768

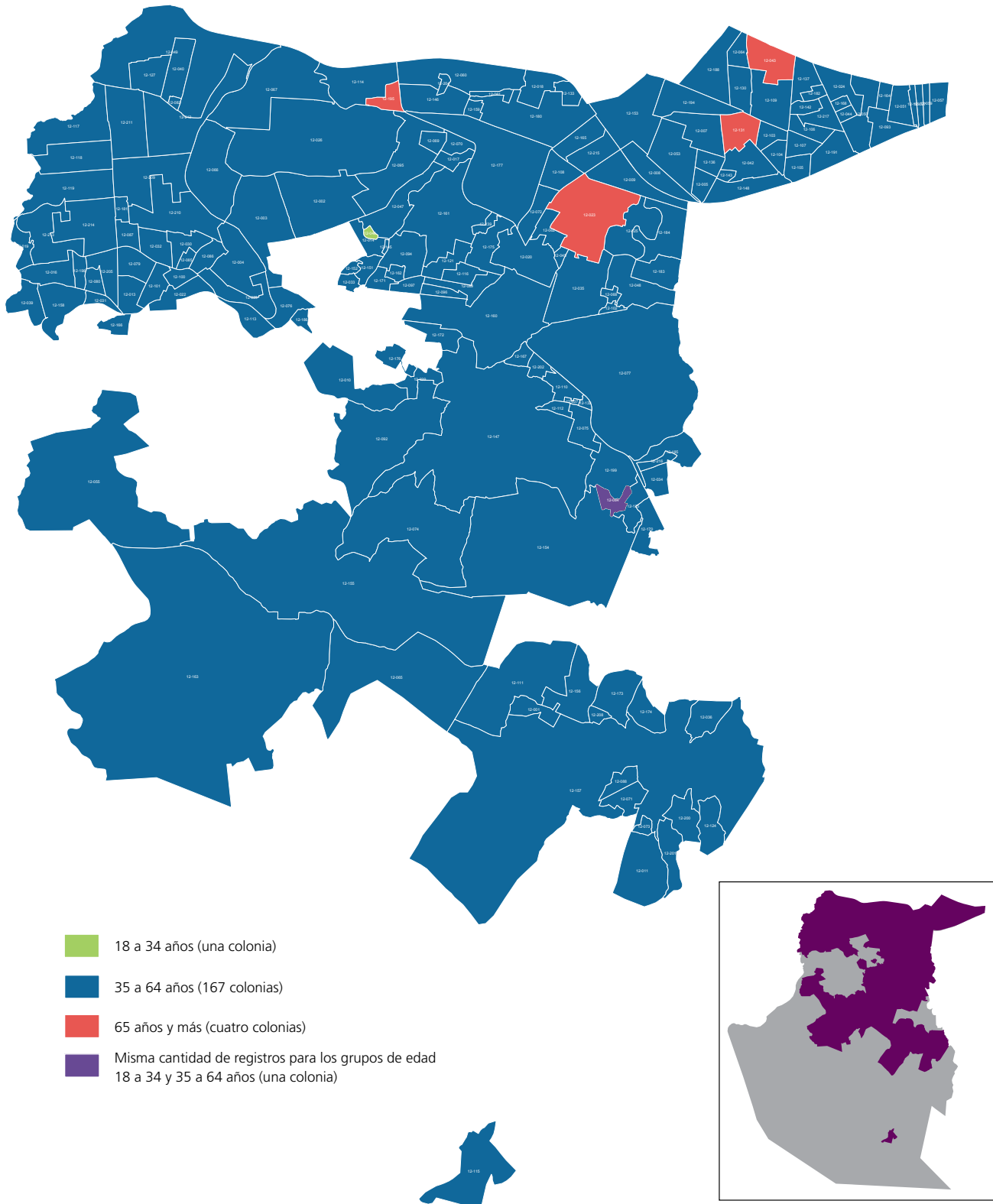
## Densidad de participación por colonia (concluye)

Distrito	Clave de colonia	Colonia	Superficie (m <sup>2</sup> )	Número de ciudadanas/os en la lista nominal	Densidad (m <sup>2</sup> por ciudadana/o en la lista nominal)	Número de ciudadanas/os participantes	Densidad (m <sup>2</sup> por participante)
XXXVIII	12-194	Villa Lázaro Cárdenas	451 019	3 235	139	52	8 673
XXXVII	12-195	Villa Olímpica Liberador Miguel Hidalgo (U Hab)	155 776	1 569	99	90	1 731
XXXVII	12-198	Vistas del Pedregal	104 900	1 676	63	46	2 280
XL	12-199	Viveros de Coactetlan	485 476	2 405	202	103	4 713
XL	12-200	Xaxalco	293 496	1 393	211	56	5 241
XL	12-201	Xaxalipac	300 479	955	315	48	6 260
XL	12-202	Zacatienda	101 708	534	190	24	4 238
XXXVIII	12-204	Zapote-Luis Donald Colosio (U Habs)	42 890	1 236	35	25	1 716
XXXVII	12-205	2 de Octubre	257 589	3 887	66	170	1 515
XL	12-208	San Miguel Toxiac	67 373	447	151	62	1 087
XXXVII	12-209	Héroes de Padierna I	761 933	6 965	109	97	7 855
XXXVII	12-210	Héroes de Padierna II	789 316	6 633	119	36	21 925
XXXVII	12-211	Lomas de Padierna I	675 968	8 804	77	64	10 562
XXXVII	12-212	Lomas de Padierna II	926 615	7 710	120	66	14 040
XXXVII	12-213	Pedregal de San Nicolás 4a Secc I	569 089	8 035	71	94	6 054
XXXVII	12-214	Pedregal de San Nicolás 4a Secc II	709 848	7 987	89	39	18 201
XXXVIII	12-215	Belisario Domínguez	274 747	891	308	26	10 567
XL	12-216	La Magueyera	74 877	481	156	75	998
XXXVIII	12-217	Narciso Mendoza Villa Coapa Supermanzana 8 (U Hab)	192 731	1 943	99	149	1 293

NOTA: Los datos de la lista nominal por colonia representan una estimación que deriva de la lista nominal por sección y la conformación de colonias integradas por secciones completas y secciones parciales, según se define en el Marco Geográfico de Participación Ciudadana 2013.

FUENTE: Elaborado por la DEOBYG con base en datos proporcionados por la DERFE-INE, con fecha de corte al 31 de agosto de 2015, e información de la Consulta Ciudadana sobre Presupuesto Participativo 2016 recopilada por los órganos desconcentrados del IEDF.

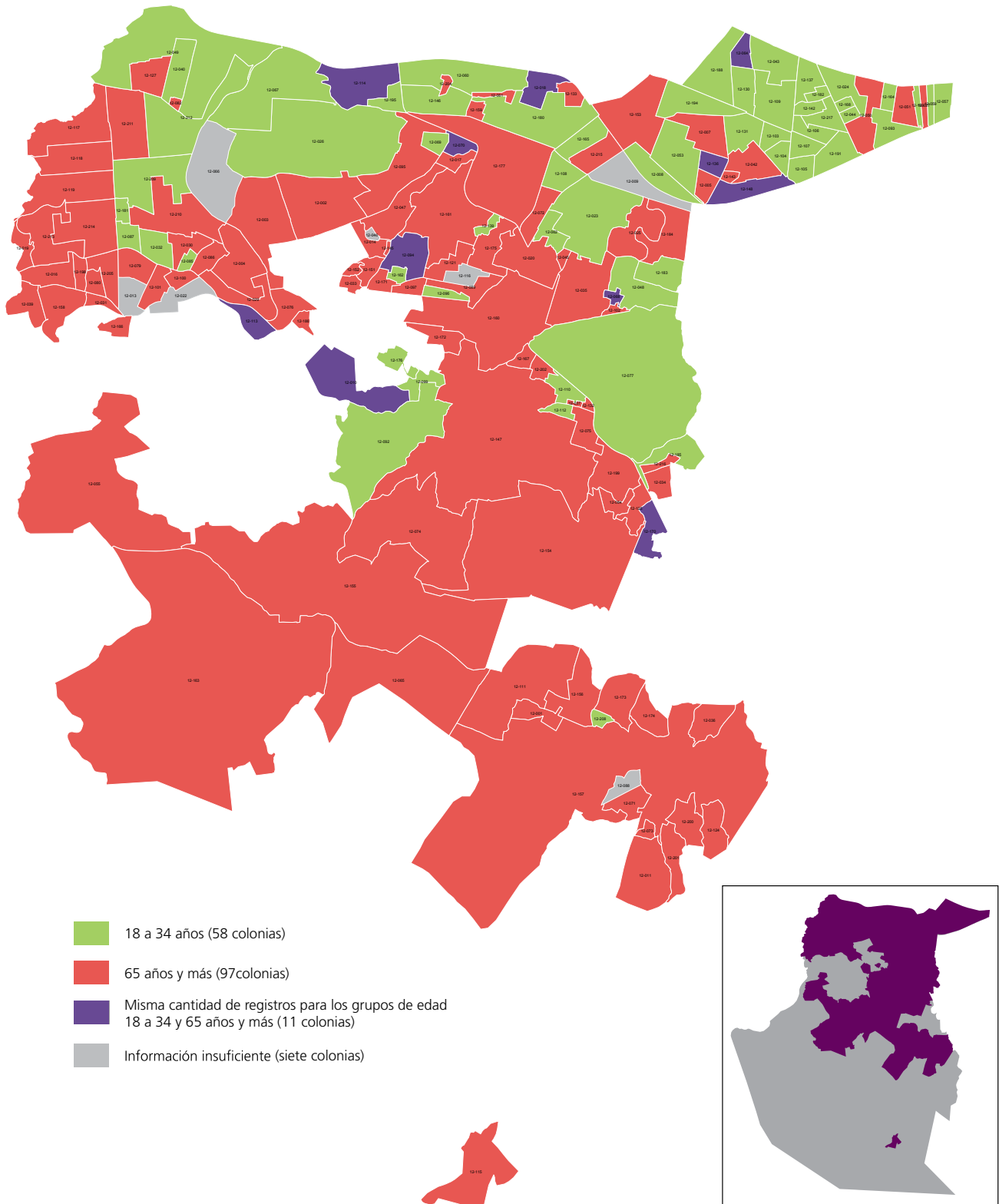
## Grupo de edad predominante por colonia según participación



NOTA: El mapa mayor representa únicamente la zona poblada de la delegación. El más pequeño, la demarcación en su conjunto.

FUENTE: Elaborado por la DEOEG con base en información de la Consulta Ciudadana sobre Presupuesto Participativo 2016 proporcionada por la UTSI y la recopilada por los órganos desconcentrados del IEDF.

## Grupo de edad con menor participación según colonia

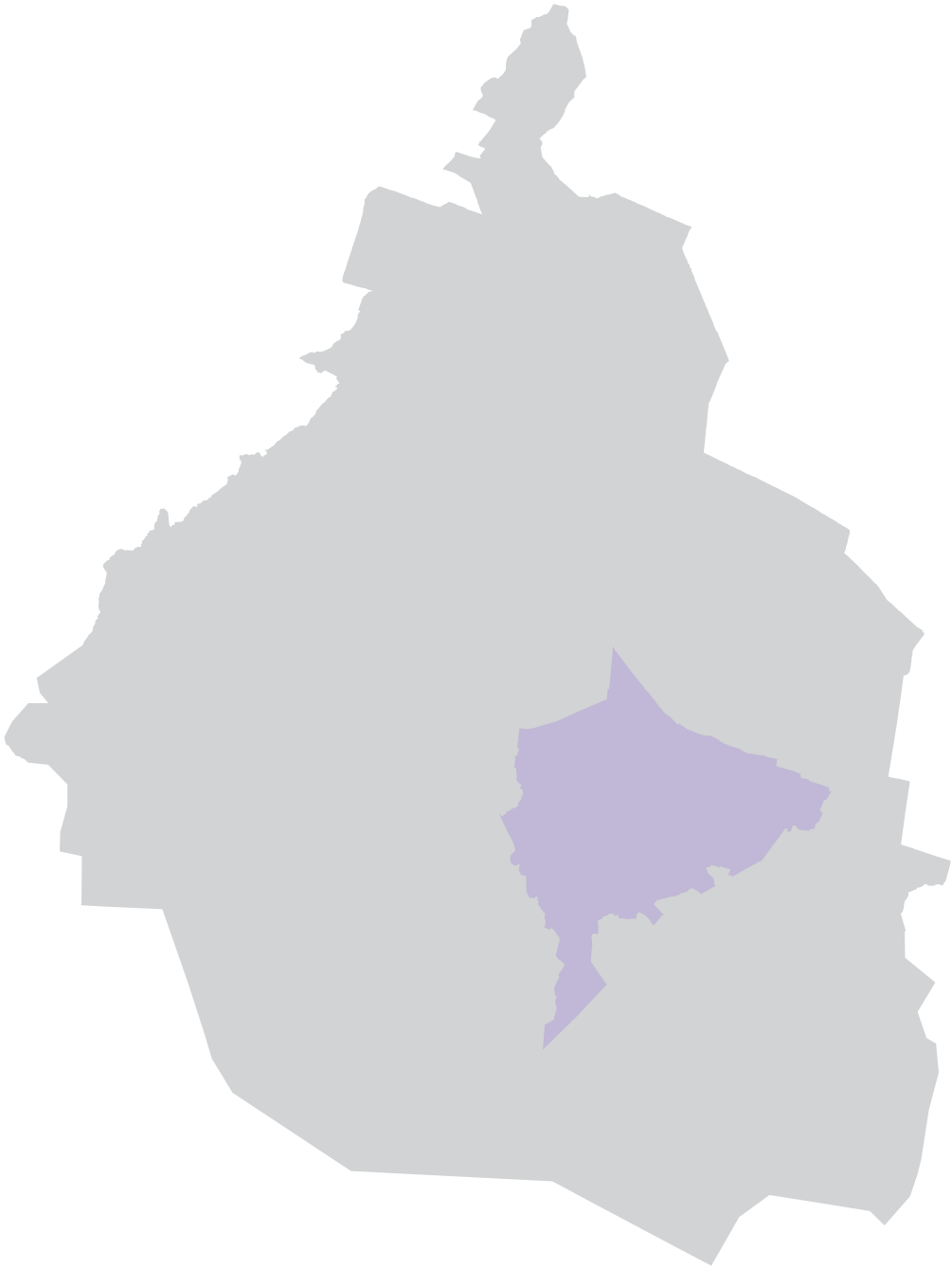


NOTA: El mapa mayor representa únicamente la zona poblada de la delegación. El más pequeño, la demarcación en su conjunto.

FUENTE: Elaborado por la DEOEYG con base en información de la Consulta Ciudadana sobre Presupuesto Participativo 2016 proporcionada por la UTSI y la recopilada por los órganos desconcentrados del IEDF.



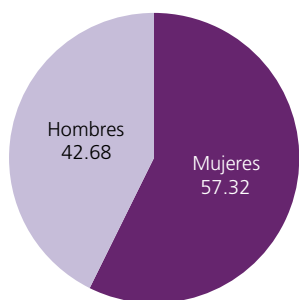
# 13-Delegación Xochimilco



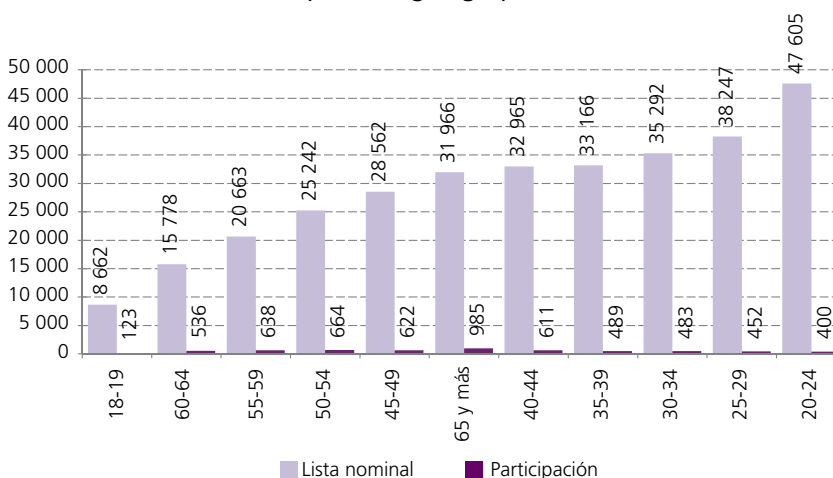
## Participación según sexo y grupo de edad

Grupo de edad	Mujeres		Hombres		Total	
	Lista nominal	Participación	Lista nominal	Participación	Lista nominal	Participación
18-19	4 278	58 1.36%	4 384	65 1.48%	8 662	123 1.42%
20-24	23 671	208 0.88%	23 934	192 0.80%	47 605	400 0.84%
25-29	19 306	256 1.33%	18 941	196 1.03%	38 247	452 1.18%
30-34	18 116	298 1.64%	17 176	185 1.08%	35 292	483 1.37%
35-39	17 453	294 1.68%	15 713	195 1.24%	33 166	489 1.47%
40-44	17 482	353 2.02%	15 483	258 1.67%	32 965	611 1.85%
45-49	15 338	364 2.37%	13 224	258 1.95%	28 562	622 2.18%
50-54	13 667	406 2.97%	11 575	258 2.23%	25 242	664 2.63%
55-59	11 206	354 3.16%	9 457	284 3.00%	20 663	638 3.09%
60-64	8 542	298 3.49%	7 236	238 3.29%	15 778	536 3.40%
65 y más	18 130	552 3.04%	13 836	433 3.13%	31 966	985 3.08%
<b>Total</b>	<b>167 189</b>	<b>3 441</b> <b>2.06%</b>	<b>150 959</b>	<b>2 562</b> <b>1.70%</b>	<b>318 148</b>	<b>6 003</b> <b>1.89%</b>

Participación según sexo (porcentajes)



Participación según grupo de edad



### Relación entre participantes

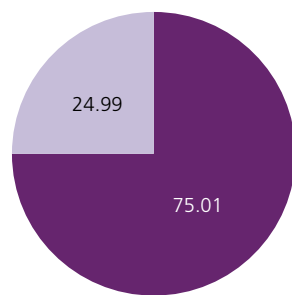
En la delegación Xochimilco participaron 74 hombres por cada 100 mujeres en la Consulta Ciudadana sobre Presupuesto Participativo 2016.

FUENTE: Elaborados por la DEOEYG con base en la lista nominal proporcionada por la DERFE-INE, con fecha de corte al 31 de agosto de 2015, e información de la Consulta Ciudadana sobre Presupuesto Participativo 2016 recopilada por los órganos desconcentrados del IEDF.

## Participación ciudadana por sexo y grandes grupos de edad según modalidad utilizada

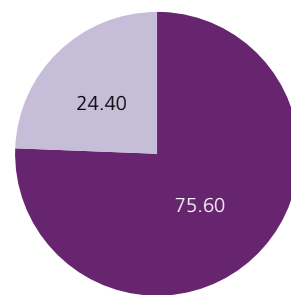
Modalidad	Mujeres				Hombres			
	18-34	35-64	65 y más	Total	18-34	35-64	65 y más	Total
Mesa Receptora de Opinión	537	1 595	449	2 581	419	1 160	358	1 937
	65.49%	77.09%	81.34%	75.01%	65.67%	77.80%	82.68%	75.60%
Internet	283	474	103	860	219	331	75	625
	34.51%	22.91%	18.66%	24.99%	34.33%	22.20%	17.32%	24.40%
<b>Total</b>	<b>820</b>	<b>2 069</b>	<b>552</b>	<b>3 441</b>	<b>638</b>	<b>1 491</b>	<b>433</b>	<b>2 562</b>

Mujeres (porcentajes)



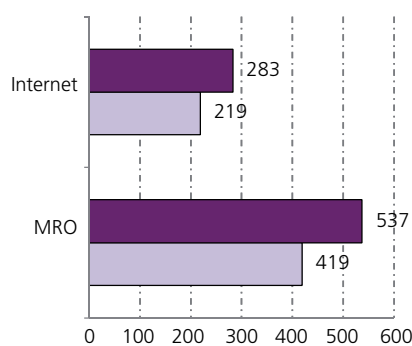
■ Mesa Receptora de Opinión ■ Internet

Hombres (porcentajes)



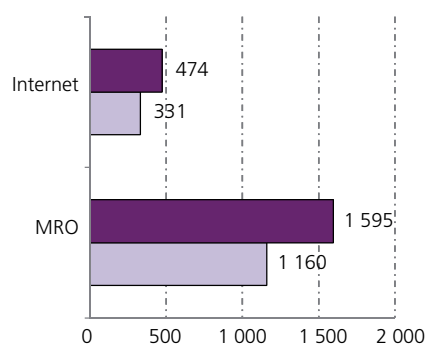
■ Mesa Receptora de Opinión ■ Internet

18-34



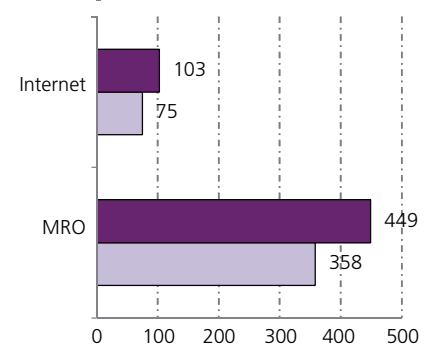
■ Mujeres ■ Hombres

35-64



■ Mujeres ■ Hombres

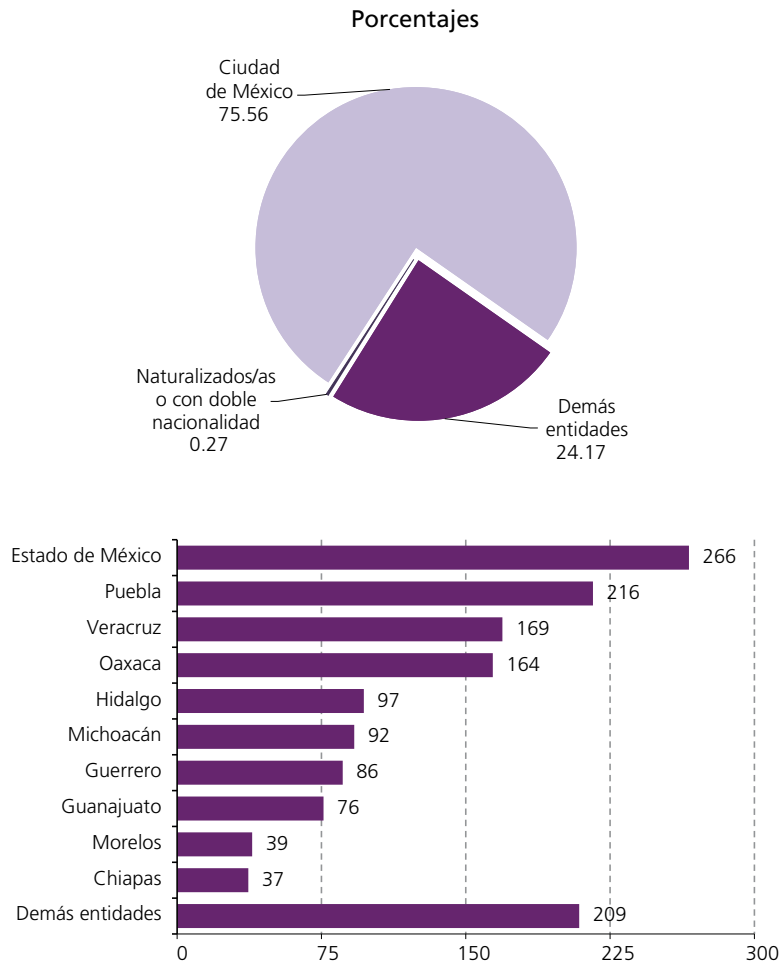
65 y más



■ Mujeres ■ Hombres

FUENTE: Elaborados por la DEOEyG con base en información de la Consulta Ciudadana sobre Presupuesto Participativo 2016 proporcionada por la UTSI y la recopilada por los órganos desconcentrados del IEDF.

## Participación en la delegación según lugar de nacimiento



FUENTE: Elaborados por la DEOEYG con base en información de la Consulta Ciudadana sobre Presupuesto Participativo 2016 proporcionada por la UTSI y la recopilada por los órganos desconcentrados del IEDF.

## Grupo de edad predominante y rubro ganador por colonia

Distrito electoral local	Clave de colonia	Nombre de la colonia	Rubro ganador	Proyecto específico ganador	Grupo de edad predominante por colonia según participación
XXXIX	13-001	Altos Tepetlica	Obras y servicios	Proyectos ecológicos	35-64
XXXIX	13-003	Barrio 18	Equipamiento	Construcción o acondicionamiento de instalaciones y/o espacios públicos	35-64
XXXVI	13-004	Belem (Barr)	Prevención del delito	Alarmas vecinales	35-64
XXXIX	13-005	Bosque Residencial del Sur (Frac)	Prevención del delito	Cámaras de vigilancia	35-64
XXXIX	13-006	San Lorenzo	Infraestructura urbana	Pavimentación y reductores de velocidad	35-64
XXXVI	13-007	Caltongo (Barr)	Obras y servicios	Mejora de entornos habitacionales	35-64
XXXIX	13-008	Cerro Grande	Equipamiento	Construcción o acondicionamiento de instalaciones y/o espacios públicos	35-64
XXXVI	13-009	Cristo Rey	Obras y servicios	Mejora de entornos habitacionales	35-64
XXXVI	13-011	El Carmen	Prevención del delito	Cámaras de vigilancia	35-64
XXXIX	13-012	El Rosario (Barr)	Prevención del delito	Vehículos para patrullaje	35-64
XXXIX	13-013	Guadalupe	Infraestructura urbana	Pavimentación y reductores de velocidad	35-64
XXXIX	13-014	Huichapan	Prevención del delito	Cámaras de vigilancia	35-64
XXXIX	13-015	Jardines del Sur	Prevención del delito	Cámaras de vigilancia	35-64
XXXVI	13-016	Joya de Vargas	Infraestructura urbana	Pavimentación y reductores de velocidad	35-64
XXXVI	13-017	La Asunción (Barr)	Obras y servicios	Servicios brindados por los órganos político-administrativos	35-64
XXXIX	13-018	La Cañada	Prevención del delito	Cámaras de vigilancia	35-64
XXXIX	13-019	La Cebada	Prevención del delito	Cámaras de vigilancia	35-64
XXXVI	13-020	La Concepción Tlacoapa (Barr)	Prevención del delito	Cámaras de vigilancia	35-64
XXXIX	13-021	La Concha	Infraestructura urbana	Guarniciones y banquetas	35-64
XXXIX	13-022	La Guadalupita (Barr)	Obras y servicios	Servicios brindados por los órganos político-administrativos	18-34 / 35-64
XXXIX	13-023	La Noria Tepepan	Infraestructura urbana	Guarniciones y banquetas	35-64
XXXVI	13-024	La Santísima (Barr)	Prevención del delito	Cámaras de vigilancia	35-64
XXXVI	13-025	Los Cerrillos I	Prevención del delito	Vehículos para patrullaje	35-64
XXXVI	13-026	Los Cerrillos II	Infraestructura urbana	Pavimentación y reductores de velocidad	35-64
XXXVI	13-027	Los Cerrillos III	Infraestructura urbana	Pavimentación y reductores de velocidad	35-64
XXXVI	13-028	Nativitas	Prevención del delito	Vehículos para patrullaje	35-64
XXXIX	13-029	Nativitas (U Hab)	Obras y servicios	Mejora de entornos habitacionales	35-64

Grupo de edad predominante y rubro ganador por colonia (*continúa*)

Distrito electoral local	Clave de colonia	Nombre de la colonia	Rubro ganador	Proyecto específico ganador	Grupo de edad predominante por colonia según participación
XXXVI	13-030	Nativitas La Joya (Ampl)	Infraestructura urbana	Red hidráulica	35-64
XXXVI	13-031	Olivar Santa María	Obras y servicios	Servicios brindados por los órganos político-administrativos	35-64
XXXIX	13-032	Paseos del Sur	Infraestructura urbana	Guarniciones y banquetas	35-64
XXXIX	13-033	Potrero de San Bernardino	Infraestructura urbana	Guarniciones y banquetas	35-64
XXXIX	13-034	Rinconada del Sur (U Hab)	Equipamiento	Construcción o acondicionamiento de instalaciones y/o espacios públicos	35-64
XXXVI	13-035	San Andrés Ahuayucan (Pblo)	Infraestructura urbana	Pavimentación y reductores de velocidad	35-64
XXXIX	13-036	San Antonio (Barr)	Obras y servicios	Mejora de entornos habitacionales	35-64
XXXIX	13-037	San Bartolo El Chico	Obras y servicios	Mejora de entornos habitacionales	35-64
XXXVI	13-038	San Cristóbal (Barr)	Infraestructura urbana	Pavimentación y reductores de velocidad	35-64
XXXVI	13-039	San Diego (Barr)	Infraestructura urbana	Alcantarillado y drenaje	35-64
XXXVI	13-040	San Esteban (Barr)	Prevención del delito	Cámaras de vigilancia	35-64
XXXVI	13-041	San Francisco Chiquimola	Obras y servicios	Servicios brindados por los órganos político-administrativos	35-64
XXXIX	13-042	San Francisco Tlalnepantla (Pblo)	Infraestructura urbana	Guarniciones y banquetas	35-64
XXXVI	13-043	San Gregorio Atlapulco (Pblo)	Obras y servicios	Servicios brindados por los órganos político-administrativos	35-64
XXXIX	13-044	San José las Peritas	Obras y servicios	Servicios brindados por los órganos político-administrativos	35-64
XXXVI	13-045	San José Obrero	Infraestructura urbana	Pavimentación y reductores de velocidad	35-64
XXXIX	13-046	San José Zacatepec	Obras y servicios	Proyectos ecológicos	35-64
XXXIX	13-047	San Juan (Barr)	Obras y servicios	Servicios brindados por los órganos político-administrativos	35-64
XXXIX	13-048	San Juan Tepepan	Equipamiento	Construcción o acondicionamiento de instalaciones y/o espacios públicos	35-64
XXXVI	13-049	San Lorenzo (Barr)	Obras y servicios	Servicios brindados por los órganos político-administrativos	35-64
XXXVI	13-050	San Lorenzo Atemoaya (Pblo)	Prevención del delito	Cámaras de vigilancia	35-64

## Grupo de edad predominante y rubro ganador por colonia (*continúa*)

Distrito electoral local	Clave de colonia	Nombre de la colonia	Rubro ganador	Proyecto específico ganador	Grupo de edad predominante por colonia según participación
XXXIX	13-052	San Lucas Xochimanca (Pblo)	Actividades culturales	Promoción de actividades y eventos culturales	35-64
XXXVI	13-053	San Luis Tlaxiatalmalco (Pblo)	Infraestructura urbana	Guarniciones y banquetas	35-64
XXXIX	13-054	San Marcos (Ampl)	Infraestructura urbana	Red hidráulica	35-64
XXXIX	13-055	San Marcos (Barr)	Prevención del delito	Cámaras de vigilancia	35-64
XXXIX	13-056	San Mateo Xalpa (Pblo)	Obras y servicios	Mejora de entornos habitacionales	35-64
XXXIX	13-057	San Pedro (Barr)	Infraestructura urbana	Pavimentación y reductores de velocidad	35-64
XXXVI	13-058	Santa Cecilia Tepetlapa (Pblo)	Equipamiento	Construcción o acondicionamiento de instalaciones y/o espacios públicos	35-64
XXXVI	13-059	Santa Crucita (Barr)	Prevención del delito	Cámaras de vigilancia	18-34
XXXVI	13-060	Santa Cruz Acalpixca (Pblo)	Obras y servicios	Servicios brindados por los órganos político-administrativos	35-64
XXXIX	13-061	Santa Cruz Chavarrieta	Infraestructura urbana	Pavimentación y reductores de velocidad	35-64
XXXIX	13-062	Santa Cruz Xochitepec (Pblo)	Obras y servicios	Mejora de entornos habitacionales	35-64
XXXIX	13-063	Santa Inés	Prevención del delito	Cámaras de vigilancia	35-64
XXXVI	13-064	Santa María Nativitas (Pblo)	Infraestructura urbana	Pavimentación y reductores de velocidad	35-64
XXXIX	13-065	Santa María Tepepan (Pblo)	Equipamiento	Construcción o acondicionamiento de instalaciones y/o espacios públicos	35-64
XXXIX	13-066	Santiago Tepalcatlalpan (Pblo)	Equipamiento	Construcción o acondicionamiento de instalaciones y/o espacios públicos	35-64
XXXVI	13-067	Santiago Tulyehualco (Pblo)	Obras y servicios	Muros de contención y bardas o rejas perimetrales	35-64
XXXVI	13-068	Tecacalanco	Infraestructura urbana	Pavimentación y reductores de velocidad	35-64
XXXIX	13-069	Tepepan (Ampl)	Prevención del delito	Cámaras de vigilancia	35-64
XXXVI	13-070	Tesmic (Rdcial)	Obras y servicios	Servicios brindados por los órganos político-administrativos	35-64
XXXIX	13-071	Tierra Nueva	Prevención del delito	Cámaras de vigilancia	35-64
XXXIX	13-072	Tlaxopan	Infraestructura urbana	Pavimentación y reductores de velocidad	35-64
XXXVI	13-073	Xaltocan (Barr)	Obras y servicios	Servicios brindados por los órganos político-administrativos	35-64

### Grupo de edad predominante y rubro ganador por colonia (*concluye*)

Distrito electoral local	Clave de colonia	Nombre de la colonia	Rubro ganador	Proyecto específico ganador	Grupo de edad predominante por colonia según participación
XXXVI	13-074	Xicalhuacan	Infraestructura urbana	Pavimentación y reductores de velocidad	35-64
XXXIX	13-075	San Lorenzo La Cebada I	Obras y servicios	Servicios brindados por los órganos político-administrativos	35-64
XXXIX	13-076	San Lorenzo La Cebada II	Prevención del delito	Vehículos para patrullaje	35-64
XXXIX	13-077	Aztlán-Apaches (U Hab)	Obras y servicios	Servicios brindados por los órganos político-administrativos	35-64
XXXIX	13-078	Canal 11 (U Hab)	Obras y servicios	Mejora de entornos habitacionales	35-64
XXXIX	13-079	Loreto Peña Pobre (U Hab)	Obras y servicios	Muros de contención y bardas o rejas perimetrales	35-64

FUENTE: Elaborado por la DEOEYG con base en la *Estadística de resultados de la consulta ciudadana sobre presupuesto participativo 2016* e información recopilada por los órganos desconcentrados del IEDF.



## Densidad de participación por colonia

Distrito	Clave de colonia	Colonia	Superficie (m <sup>2</sup> )	Número de ciudadanas/os en la lista nominal	Densidad (m <sup>2</sup> por ciudadana/o en la lista nominal)	Número de ciudadanas/os participantes	Densidad (m <sup>2</sup> por participante)
XXXIX	13-001	Altos Tepetlica	508 251	49	10 372	3	169 417
XXXIX	13-003	Barrio 18	1 398 746	4 174	335	259	5 401
XXXVI	13-004	Belem (Barr)	90 637	653	139	25	3 625
XXXIX	13-005	Bosque Residencial del Sur (Fracc)	344 146	3 319	104	57	6 038
XXXIX	13-006	San Lorenzo	160 000	838	191	40	4 000
XXXVI	13-007	Caltongo (Barr)	1 735 312	5 716	304	57	30 444
XXXIX	13-008	Cerro Grande	117 003	1 173	100	21	5 572
XXXVI	13-009	Cristo Rey	197 800	1 799	110	36	5 494
XXXVI	13-011	El Carmen	1 307 963	3 982	328	26	50 306
XXXIX	13-012	El Rosario (Barr)	137 779	589	234	7	19 683
XXXIX	13-013	Guadalupe	3 602 210	3 374	1 068	15	240 147
XXXIX	13-014	Huichapan	128 898	1 015	127	58	2 222
XXXIX	13-015	Jardines del Sur	707 543	4 396	161	174	4 066
XXXVI	13-016	Joya de Vargas	63 397	610	104	39	1 626
XXXVI	13-017	La Asunción (Barr)	1 117 865	3 956	283	46	24 301
XXXIX	13-018	La Cañada	106 373	339	314	8	13 297
XXXIX	13-019	La Cebada	140 725	1 297	109	54	2 606
XXXVI	13-020	La Concepción Tlacoapa (Barr)	187 621	2 878	65	14	13 402
XXXIX	13-021	La Concha	747 558	2 660	281	61	12 255
XXXIX	13-022	La Guadalupita (Barr)	36 689	978	38	6	6 115
XXXIX	13-023	La Noria Tepepan	825 783	4 324	191	93	8 879
XXXVI	13-024	La Santísima (Barr)	291 333	1 747	167	80	3 642
XXXVI	13-025	Los Cerrillos I	130 399	1 077	121	30	4 347
XXXVI	13-026	Los Cerrillos II	802 948	4 475	179	105	7 647
XXXVI	13-027	Los Cerrillos III	467 063	3 887	120	28	16 681
XXXVI	13-028	Nativitas	139 217	1 432	97	35	3 978
XXXIX	13-029	Nativitas (U Hab)	84 985	2 128	40	55	1 545
XXXVI	13-030	Nativitas La Joya (Ampl)	2 422 675	6 892	352	66	36 707
XXXVI	13-031	Olivar Santa María	901 056	4 219	214	18	50 059
XXXIX	13-032	Paseos del Sur	172 041	1 500	115	12	14 337
XXXIX	13-033	Potrero de San Bernardino	545 002	2 301	237	88	6 193
XXXIX	13-034	Rinconada del Sur (U Hab)	75 089	1 643	46	65	1 155
XXXVI	13-035	San Andrés Ahuayucan (Pblo)	4 086 328	7 718	529	98	41 697
XXXIX	13-036	San Antonio (Barr)	100 259	1 524	66	12	8 355
XXXIX	13-037	San Bartolo El Chico	226 273	232	975	11	20 570

## Densidad de participación por colonia (continúa)

Distrito	Clave de colonia	Colonia	Superficie (m <sup>2</sup> )	Número de ciudadanas/os en la lista nominal	Densidad (m <sup>2</sup> por ciudadana/o en la lista nominal)	Número de ciudadanas/os participantes	Densidad (m <sup>2</sup> por participante)
XXXVI	13-038	San Cristóbal (Barr)	227 840	2 142	106	107	2 129
XXXVI	13-039	San Diego (Barr)	69 894	1 333	52	16	4 368
XXXVI	13-040	San Esteban (Barr)	142 755	2 054	70	38	3 757
XXXVI	13-041	San Francisco Chiquimola	465 967	1 853	251	14	33 283
XXXIX	13-042	San Francisco Tlalnepantla (Pblo)	10 857 669	4 913	2 210	242	44 866
XXXVI	13-043	San Gregorio Atlapulco (Pblo)	11 328 836	21 875	518	123	92 104
XXXIX	13-044	San José las Peritas	68 853	1 003	69	14	4 918
XXXVI	13-045	San José Obrero	707 648	186	3 805	32	22 114
XXXIX	13-046	San José Zacatepec	343 268	1 785	192	22	15 603
XXXIX	13-047	San Juan (Barr)	138 642	1 513	92	46	3 014
XXXIX	13-048	San Juan Tepepan	391 591	3 087	127	152	2 576
XXXVI	13-049	San Lorenzo (Barr)	5 151 151	3 147	1 637	53	97 192
XXXVI	13-050	San Lorenzo Atemoaya (Pblo)	1 353 709	7 952	170	82	16 509
XXXIX	13-052	San Lucas Xochimanca (Pblo)	1 603 680	10 625	151	192	8 353
XXXVI	13-053	San Luis Tlaxiálmalco (Pblo)	2 903 109	10 190	285	20	145 155
XXXIX	13-054	San Marcos (Ampl)	11 917 861	12 007	993	859	13 874
XXXIX	13-055	San Marcos (Barr)	291 271	3 601	81	47	6 197
XXXIX	13-056	San Mateo Xalpa (Pblo)	1 800 108	6 893	261	100	18 001
XXXIX	13-057	San Pedro (Barr)	629 917	3 003	210	60	10 499
XXXVI	13-058	Santa Cecilia Tepetlapa (Pblo)	8 285 430	8 171	1 014	109	76 013
XXXVI	13-059	Santa Crucita (Barr)	76 253	1 098	69	8	9 532
XXXVI	13-060	Santa Cruz Acalpixca (Pblo)	2 847 182	18 500	154	31	91 845
XXXIX	13-061	Santa Cruz Chavarrieta	314 158	1 551	203	46	6 830
XXXIX	13-062	Santa Cruz Xochitepec (Pblo)	2 321 163	9 799	237	94	24 693
XXXIX	13-063	Santa Inés	220 867	1 768	125	68	3 248
XXXVI	13-064	Santa María Nativitas (Pblo)	1 865 719	15 733	119	26	71 758
XXXIX	13-065	Santa María Tepepan (Pblo)	2 057 405	11 880	173	221	9 310
XXXIX	13-066	Santiago Tepalcatlapan (Pblo)	2 997 550	13 057	230	138	21 721
XXXVI	13-067	Santiago Tulyehualco (Pblo)	2 787 974	16 672	167	236	11 813
XXXVI	13-068	Tecacalanco	1 834 435	1 962	935	37	49 579

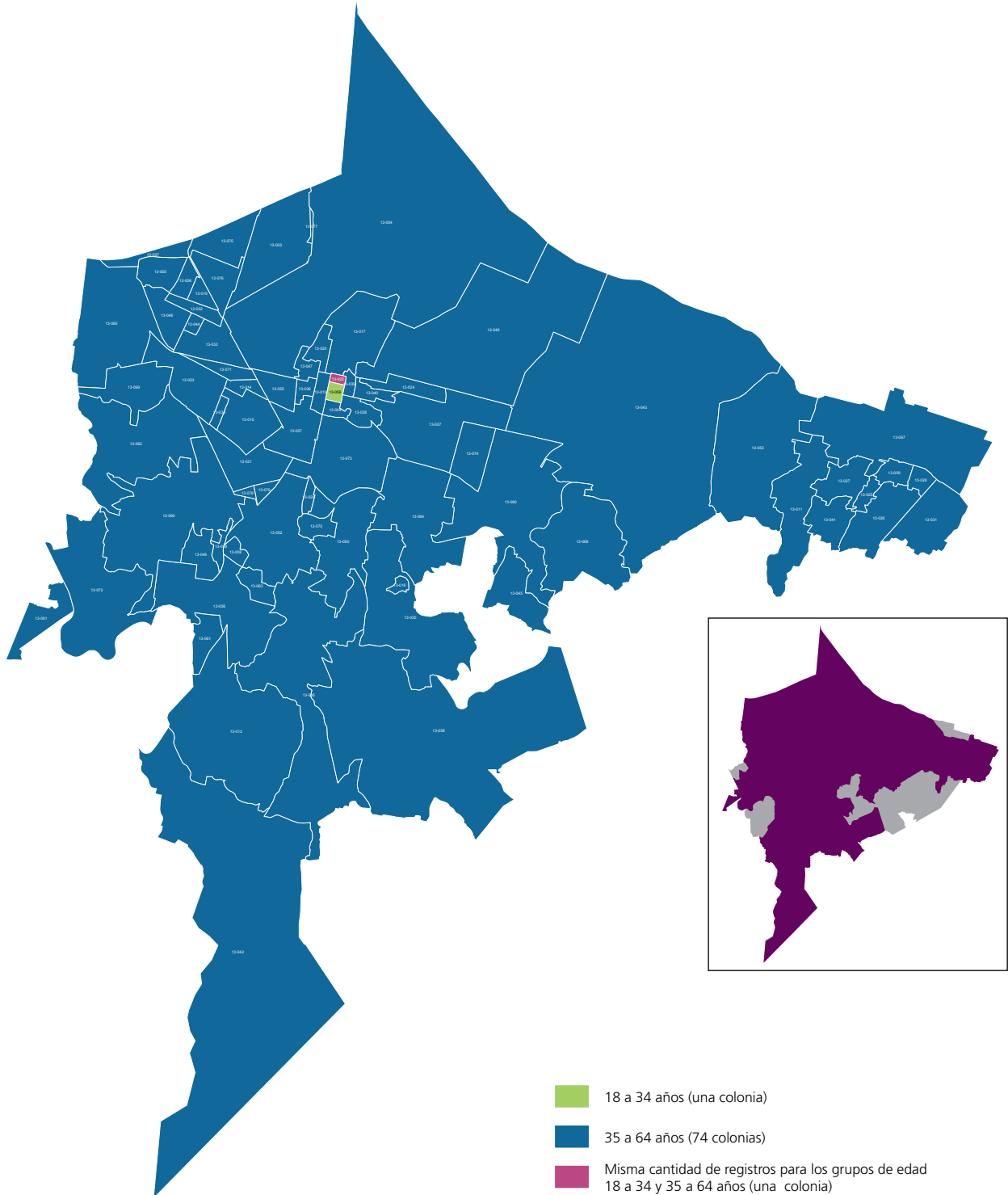
## Densidad de participación por colonia (concluye)

Distrito	Clave de colonia	Colonia	Superficie (m <sup>2</sup> )	Número de ciudadanas/os en la lista nominal	Densidad (m <sup>2</sup> por ciudadana/o en la lista nominal)	Número de ciudadanas/os participantes	Densidad (m <sup>2</sup> por participante)
XXXIX	13-069	Tepepan (Ampl)	765 197	7 165	107	85	9 002
XXXVI	13-070	Tesmic (Rdcial)	200 438	723	277	29	6 912
XXXIX	13-071	Tierra Nueva	182 771	1 621	113	16	11 423
XXXIX	13-072	Tlaxopan	2 274 277	2 847	799	28	81 224
XXXVI	13-073	Xaltocan (Barr)	1 465 517	9 451	155	109	13 445
XXXVI	13-074	Xicalhuacan	519 854	3 364	155	128	4 061
XXXIX	13-075	San Lorenzo La Cebada I	538 229	8 114	66	281	1 915
XXXIX	13-076	San Lorenzo La Cebada II	426 126	6 162	69	43	9 910
XXXIX	13-077	Aztlán-Apaches (U Hab)	24 567	240	102	37	664
XXXIX	13-078	Canal 11 (U Hab)	46 969	618	76	58	810
XXXIX	13-079	Loreto Peña Pobre (U Hab)	76 652	705	109	154	498

NOTA: Los datos de la lista nominal por colonia representan una estimación que deriva de la lista nominal por sección y la conformación de colonias integradas por secciones completas y secciones parciales, según se define en el Marco Geográfico de Participación Ciudadana 2013.

FUENTE: Elaborado por la DEOEYG con base en datos proporcionados por la DERFE-INE, con fecha de corte al 31 de agosto de 2015, e información de la Consulta Ciudadana sobre Presupuesto Participativo 2016 recopilada por los órganos desconcentrados del IEDF.

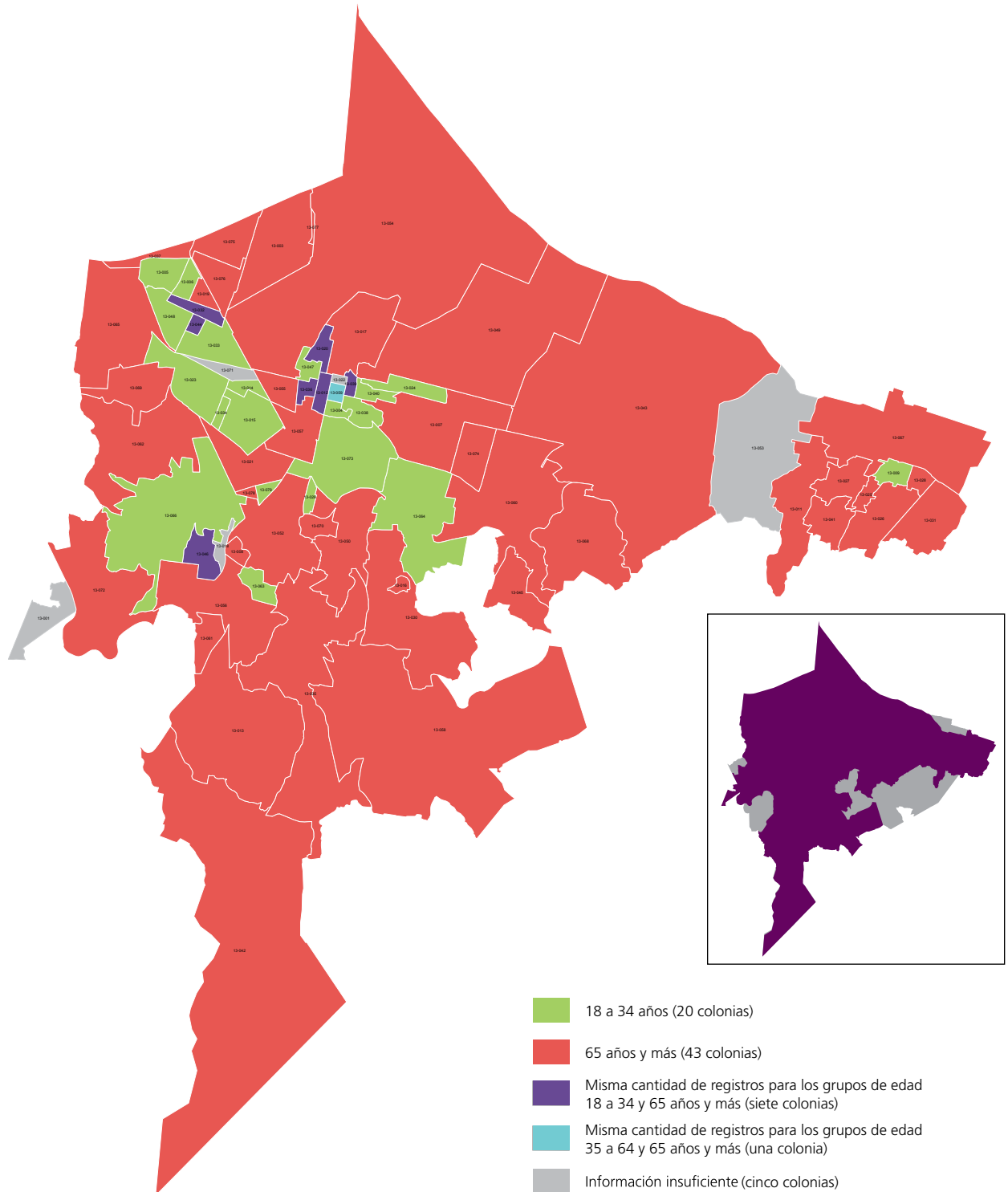
## Grupo de edad predominante por colonia según participación



NOTA: El mapa mayor representa únicamente la zona poblada de la delegación. El más pequeño, la demarcación en su conjunto.

FUENTE: Elaborado por la DEOYEG con base en información de la Consulta Ciudadana sobre Presupuesto Participativo 2016 proporcionada por la UTSI y la recopilada por los órganos desconcentrados del IEDF.

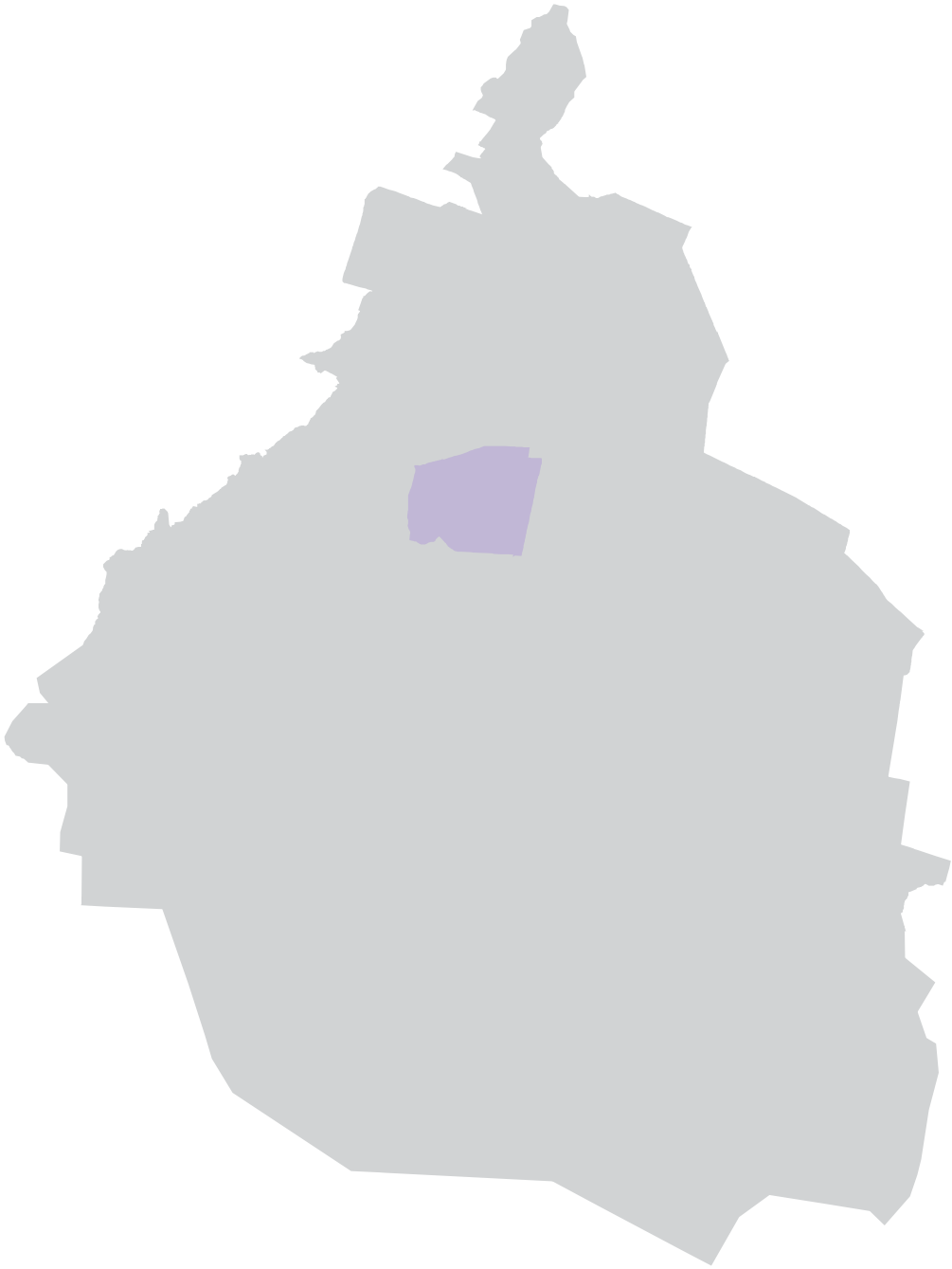
## Grupo de edad con menor participación según colonia



NOTA: El mapa mayor representa únicamente la zona poblada de la delegación. El más pequeño, la demarcación en su conjunto.

FUENTE: Elaborado por la DEOEYG con base en información de la Consulta Ciudadana sobre Presupuesto Participativo 2016 proporcionada por la UTSI y la recopilada por los órganos desconcentrados del IEDF.

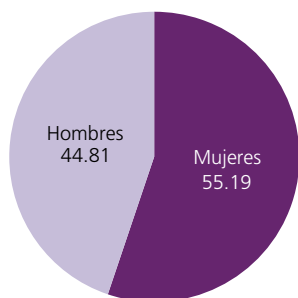
# 14-Delegación Benito Juárez



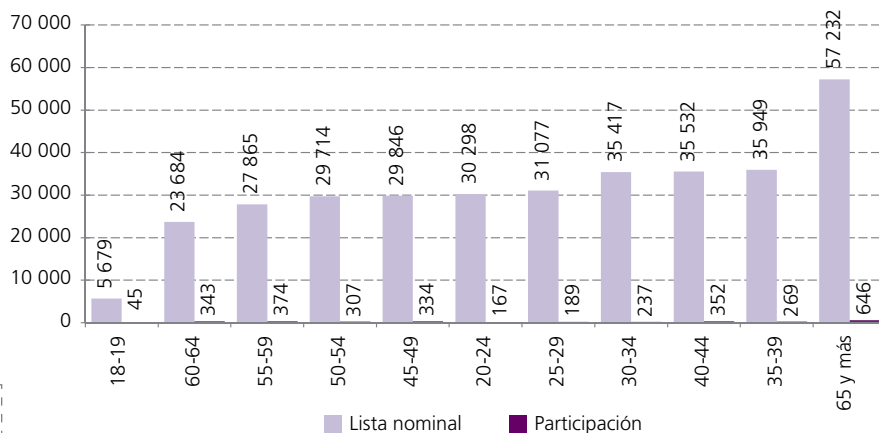
## Participación según sexo y grupo de edad

Grupo de edad	Mujeres		Hombres		Total	
	Lista nominal	Participación	Lista nominal	Participación	Lista nominal	Participación
18-19	2 728	20 0.73%	2 951	25 0.85%	5 679	45 0.79%
20-24	15 211	72 0.47%	15 087	95 0.63%	30 298	167 0.55%
25-29	15 708	88 0.56%	15 369	101 0.66%	31 077	189 0.61%
30-34	18 605	120 0.64%	16 812	117 0.70%	35 417	237 0.67%
35-39	18 821	134 0.71%	17 128	135 0.79%	35 949	269 0.75%
40-44	18 755	188 1.00%	16 777	164 0.98%	35 532	352 0.99%
45-49	16 024	182 1.14%	13 822	152 1.10%	29 846	334 1.12%
50-54	16 375	183 1.12%	13 339	124 0.93%	29 714	307 1.03%
55-59	15 801	231 1.46%	12 064	143 1.19%	27 865	374 1.34%
60-64	13 549	188 1.39%	10 135	155 1.53%	23 684	343 1.45%
65 y más	35 710	395 1.11%	21 522	251 1.17%	57 232	646 1.13%
<b>Total</b>	<b>187 287</b>	<b>1 801</b> <b>0.96%</b>	<b>155 006</b>	<b>1 462</b> <b>0.94%</b>	<b>342 293</b>	<b>3 263</b> <b>0.95%</b>

Participación según sexo (porcentajes)



Participación según grupo de edad



### Relación entre participantes

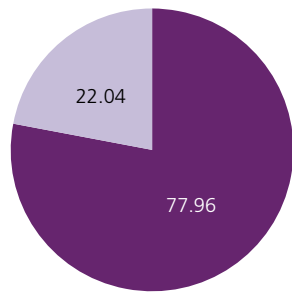
En la delegación Benito Juárez participaron 81 hombres por cada 100 mujeres en la Consulta Ciudadana sobre Presupuesto Participativo 2016.

FUENTE: Elaborados por la DEOEyG con base en la lista nominal proporcionada por la DERFE-INE, con fecha de corte al 31 de agosto de 2015, e información de la Consulta Ciudadana sobre Presupuesto Participativo 2016 recopilada por los órganos desconcentrados del IEDF.

## Participación ciudadana por sexo y grandes grupos de edad según modalidad utilizada

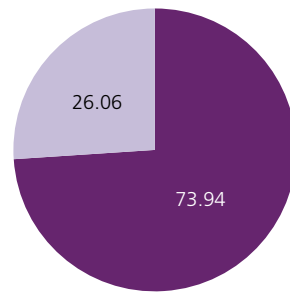
Modalidad	Mujeres				Hombres			
	18-34	35-64	65 y más	Total	18-34	35-64	65 y más	Total
Mesa Receptora de Opinión	205	868	331	1 404	205	664	212	1 081
	68.33%	78.48%	83.80%	77.96%	60.65%	76.06%	84.46%	73.94%
Internet	95	238	64	397	133	209	39	381
	31.67%	21.52%	16.20%	22.04%	39.35%	23.94%	15.54%	26.06%
<b>Total</b>	<b>300</b>	<b>1 106</b>	<b>395</b>	<b>1 801</b>	<b>338</b>	<b>873</b>	<b>251</b>	<b>1 462</b>

Mujeres (porcentajes)



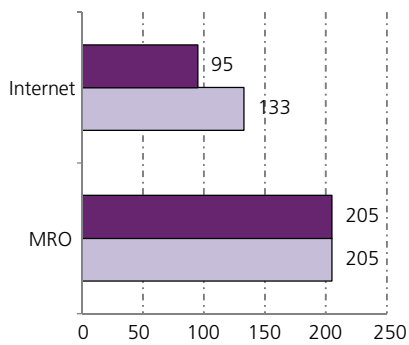
■ Mesa Receptora de Opinión ■ Internet

Hombres (porcentajes)



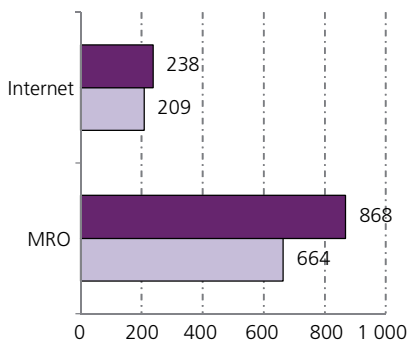
■ Mesa Receptora de Opinión ■ Internet

18-34



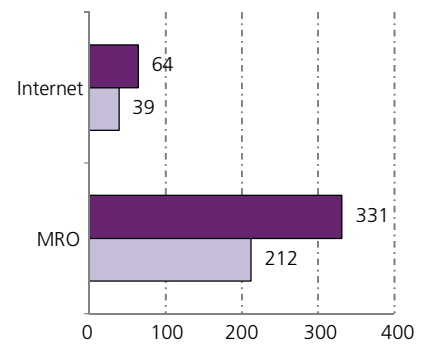
■ Mujeres ■ Hombres

35-64



■ Mujeres ■ Hombres

65 y más

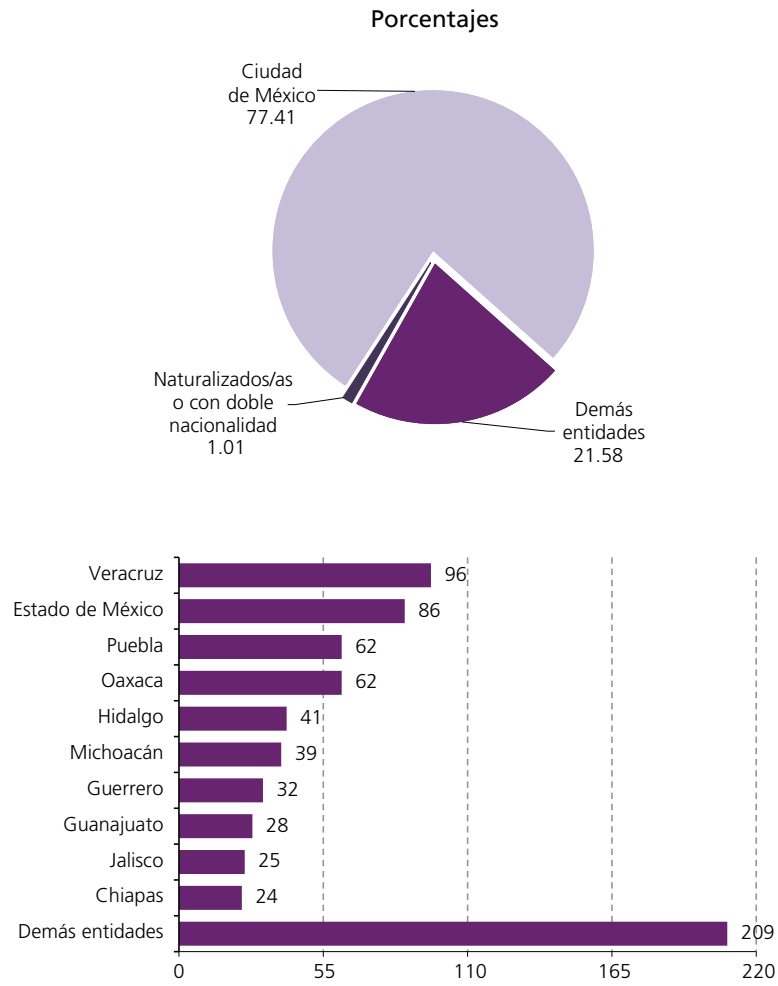


■ Mujeres ■ Hombres

FUENTE: Elaborados por la DEOEYG con base en información de la Consulta Ciudadana sobre Presupuesto Participativo 2016 proporcionada por la UTSI y la recopilada por los órganos desconcentrados del IEDF.



## Participación en la delegación según lugar de nacimiento



FUENTE: Elaborados por la DEOEYG con base en información de la Consulta Ciudadana sobre Presupuesto Participativo 2016 proporcionada por la UTSI y la recopilada por los órganos desconcentrados del IEDF.

## Grupo de edad predominante y rubro ganador por colonia

Distrito electoral local	Clave de colonia	Nombre de la colonia	Rubro ganador	Proyecto específico ganador	Grupo de edad predominante por colonia según participación
XVII	14-001	Acacias	Obras y servicios	Servicios brindados por los órganos político-administrativos	35-64
XVII	14-002	Actipan	Infraestructura urbana	Pavimentación y reductores de velocidad	35-64
XVI	14-004	Albert	Equipamiento	Construcción o acondicionamiento de instalaciones y/o espacios públicos	35-64
XVI	14-005	Américas Unidas-Del Lago	Infraestructura urbana	Balizamiento, nomenclatura y señalización	35-64
XVII	14-006	Nápoles (Ampl)	Obras y servicios	Servicios brindados por los órganos político-administrativos	35-64
XVI	14-007	Atenor Salas	Obras y servicios	Servicios brindados por los órganos político-administrativos	35-64
XVII	14-008	Centro Urbano Presidente Alemán (U Hab)	Infraestructura urbana	Red hidráulica	35-64
XVII	14-009	Ciudad de los Deportes	Equipamiento	Construcción o acondicionamiento de instalaciones y/o espacios públicos	35-64
XVII	14-010	Crédito Constructor	Equipamiento	Construcción o acondicionamiento de instalaciones y/o espacios públicos	65 y más
XVI	14-013	Ermita	Infraestructura urbana	Alcantarillado y drenaje	35-64
XVII	14-014	Extremadura Insurgentes	Infraestructura urbana	Pavimentación y reductores de velocidad	35-64
XVII	14-015	General Pedro María Anaya	Obras y servicios	Servicios brindados por los órganos político-administrativos	35-64
XVI	14-016	Independencia	Infraestructura urbana	Pavimentación y reductores de velocidad	35-64
XVII	14-017	Insurgentes Mixcoac	Infraestructura urbana	Balizamiento, nomenclatura y señalización	35-64
XVII	14-018	Insurgentes San Borja	Infraestructura urbana	Pavimentación y reductores de velocidad	35-64
XVI	14-019	Iztaccíhuatl	Infraestructura urbana	Balizamiento, nomenclatura y señalización	35-64 / 65 y más
XVI	14-020	Josefa Ortiz de Domínguez	Infraestructura urbana	Balizamiento, nomenclatura y señalización	35-64
XVI	14-021	Letrán Valle	Infraestructura urbana	Recuperación de la plaza "Jorge Dimitrov"	35-64
XVI	14-022	María del Carmen	Infraestructura urbana	Pavimentación y reductores de velocidad	35-64
XVII	14-023	Merced Gómez	Infraestructura urbana	Pavimentación y reductores de velocidad	35-64
XVI	14-024	Miguel Alemán	Actividades culturales	Promoción de actividades y eventos culturales	65 y más
XVI	14-025	Miravalle	Obras y servicios	Servicios brindados por los órganos político-administrativos	35-64

## Grupo de edad predominante y rubro ganador por colonia (*continúa*)

Distrito electoral local	Clave de colonia	Nombre de la colonia	Rubro ganador	Proyecto específico ganador	Grupo de edad predominante por colonia según participación
XVII	14-026	Mixcoac	Equipamiento	Construcción o acondicionamiento de instalaciones y/o espacios públicos	35-64
XVI	14-027	Moderna	Equipamiento	Construcción o acondicionamiento de instalaciones y/o espacios públicos	35-64
XVII	14-028	Nápoles	Obras y servicios	Servicios brindados por los órganos político-administrativos	35-64
XVI	14-030	Nativitas	Infraestructura urbana	Pavimentación y reductores de velocidad	35-64
XVI	14-031	Niños Héroes de Chapultepec	Infraestructura urbana	Pavimentación y reductores de velocidad	35-64
XVII	14-032	Noche Buena	Infraestructura urbana	Guarniciones y banquetas	35-64
XVII	14-033	Nonoalco	Infraestructura urbana	Pavimentación y reductores de velocidad	35-64
XVII	14-034	Ocho de Agosto	Equipamiento	Construcción o acondicionamiento de instalaciones y/o espacios públicos	35-64
XVI	14-035	Periodista Francisco Zarco	Prevención del delito	Cámaras de vigilancia	35-64
XVI	14-036	Piedad Narvarte	Obras y servicios	Pasamanos, barandales y protecciones de herrería (instalación y rehabilitación)	35-64
XVI	14-038	Portales Oriente	Infraestructura urbana	Pavimentación y reductores de velocidad	35-64
XVI	14-039	Postal	Equipamiento	Construcción o acondicionamiento de instalaciones y/o espacios públicos	35-64
XVII	14-040	Residencial Emperadores	Infraestructura urbana	Pavimentación y reductores de velocidad	35-64
XVII	14-041	San José Insurgentes	Equipamiento	Construcción o acondicionamiento de instalaciones y/o espacios públicos	35-64
XVII	14-042	San Juan	Obras y servicios	Servicios brindados por los órganos político-administrativos	35-64
XVII	14-043	San Pedro de los Pinos	Equipamiento	Construcción o acondicionamiento de instalaciones y/o espacios públicos	35-64
XVI	14-044	San Simón Ticumac	Infraestructura urbana	Pavimentación y reductores de velocidad	35-64
XVII	14-045	Santa Cruz Atoyac	Infraestructura urbana	Pavimentación y reductores de velocidad	35-64
XVII	14-046	Tlacoquemécatl del Valle	Equipamiento	Construcción o acondicionamiento de instalaciones y/o espacios públicos	35-64
XVI	14-047	Vértiz Narvarte	Obras y servicios	Servicios brindados por los órganos político-administrativos	35-64
XVI	14-048	Villa de Cortés	Equipamiento	Construcción o acondicionamiento de instalaciones y/o espacios públicos	35-64
XVII	14-049	Xoco	Obras y servicios	Servicios brindados por los órganos político-administrativos	35-64
XVI	14-050	Zacahuitzco	Infraestructura urbana	Pavimentación y reductores de velocidad	35-64

## Grupo de edad predominante y rubro ganador por colonia (*concluye*)

Distrito electoral local	Clave de colonia	Nombre de la colonia	Rubro ganador	Proyecto específico ganador	Grupo de edad predominante por colonia según participación
XVI	14-051	Álamos I	Obras y servicios	Servicios brindados por los órganos político-administrativos	35-64
XVI	14-052	Álamos II	Infraestructura urbana	Guarniciones y banquetas Pavimentación y reductores de velocidad	35-64
XVII	14-053	Del Valle I	Infraestructura urbana	Infraestructura para discapacitados	35-64
XVII	14-054	Del Valle II	Infraestructura urbana	Guarniciones y banquetas	35-64
XVII	14-055	Del Valle III	Infraestructura urbana	Guarniciones y banquetas	35-64
XVII	14-056	Del Valle IV	Obras y servicios	Servicios brindados por los órganos político-administrativos	35-64
XVII	14-057	Del Valle V	Equipamiento	Construcción o acondicionamiento de instalaciones y/o espacios públicos	35-64
XVII	14-058	Del Valle VI	Obras y servicios	Servicios brindados por los órganos político-administrativos	35-64
XVII	14-059	Del Valle VII	Infraestructura urbana	Guarniciones y banquetas	35-64
XVI	14-060	Narvarte I	Infraestructura urbana	Pavimentación y reductores de velocidad	35-64
XVI	14-061	Narvarte II	Obras y servicios	Servicios brindados por los órganos político-administrativos	35-64
XVI	14-062	Narvarte III	Infraestructura urbana	Pavimentación y reductores de velocidad	35-64
XVI	14-063	Narvarte IV	Obras y servicios	Servicios brindados por los órganos político-administrativos	35-64
XVI	14-064	Narvarte V	Infraestructura urbana	Guarniciones y banquetas	35-64
XVI	14-065	Narvarte VI	Infraestructura urbana	Pavimentación y reductores de velocidad	35-64
XVI	14-066	Portales I	Infraestructura urbana	Pavimentación y reductores de velocidad	18-34 / 35-64
XVI	14-067	Portales II	Equipamiento	Construcción o acondicionamiento de instalaciones y/o espacios públicos	35-64
XVI	14-068	Portales III	Infraestructura urbana	Alcantarillado y drenaje	35-64
XVI	14-069	Portales IV	Infraestructura urbana	Pavimentación y reductores de velocidad	35-64

FUENTE: Elaborado por la DEOEYG con base en la *Estadística de resultados de la consulta ciudadana sobre presupuesto participativo 2016* e información recopilada por los órganos desconcentrados del IEDF.

## Densidad de participación por colonia

Distrito	Clave de colonia	Colonia	Superficie (m <sup>2</sup> )	Número de ciudadanas/os en la lista nominal	Densidad (m <sup>2</sup> por ciudadana/o en la lista nominal)	Número de ciudadanas/os participantes	Densidad (m <sup>2</sup> por participante)
XVII	14-001	Acacias	335 279	4 693	71	61	5 496
XVII	14-002	Actipan	295 897	3 481	85	43	6 881
XVI	14-004	Albert	159 144	2 781	57	41	3 882
XVI	14-005	Américas Unidas-Del Lago	283 816	3 645	78	50	5 676
XVII	14-006	Nápoles (Ampl)	274 020	3 108	88	29	9 449
XVI	14-007	Atenor Salas	105 329	1 735	61	7	15 047
XVII	14-008	Centro Urbano Presidente Alemán (U Hab)	45 218	2 195	21	128	353
XVII	14-009	Ciudad de los Deportes	386 396	3 860	100	30	12 880
XVII	14-010	Crédito Constructor	179 063	702	255	9	19 896
XVI	14-013	Ermita	138 348	1 110	125	79	1 751
XVII	14-014	Extremadura Insurgentes	244 832	1 793	137	72	3 400
XVII	14-015	General Pedro María Anaya	549 919	5 051	109	47	11 700
XVI	14-016	Independencia	401 998	8 471	47	78	5 154
XVII	14-017	Insurgentes Mixcoac	509 383	4 401	116	23	22 147
XVII	14-018	Insurgentes San Borja	217 698	849	256	26	8 373
XVI	14-019	Iztacchuatl	177 529	2 655	67	29	6 122
XVI	14-020	Josefa Ortiz de Domínguez	73 777	1 395	53	16	4 611
XVI	14-021	Letrán Valle	712 141	8 776	81	51	13 964
XVI	14-022	María del Carmen	149 864	2 720	55	76	1 972
XVII	14-023	Merced Gómez	106 554	1 225	87	42	2 537
XVI	14-024	Miguel Alemán	73 401	1 096	67	7	10 486
XVI	14-025	Miravalle	131 110	1 645	80	28	4 682
XVII	14-026	Mixcoac	405 898	3 942	103	50	8 118
XVI	14-027	Moderna	533 050	8 868	60	131	4 069
XVII	14-028	Nápoles	909 975	10 531	86	76	11 973
XVI	14-030	Nativitas	543 539	9 562	57	134	4 056
XVI	14-031	Niños Héroe de Chapultepec	358 978	7 557	48	23	15 608
XVII	14-032	Noche Buena	148 392	2 229	67	22	6 745
XVII	14-033	Nonoalco	562 579	7 033	80	21	26 789
XVII	14-034	Ocho de Agosto	120 681	2 607	46	30	4 023
XVI	14-035	Periodista Francisco Zarco	110 683	890	124	22	5 031
XVI	14-036	Piedad Narvarte	279 978	3 705	76	48	5 833
XVI	14-038	Portales Oriente	292 982	4 752	62	26	11 269

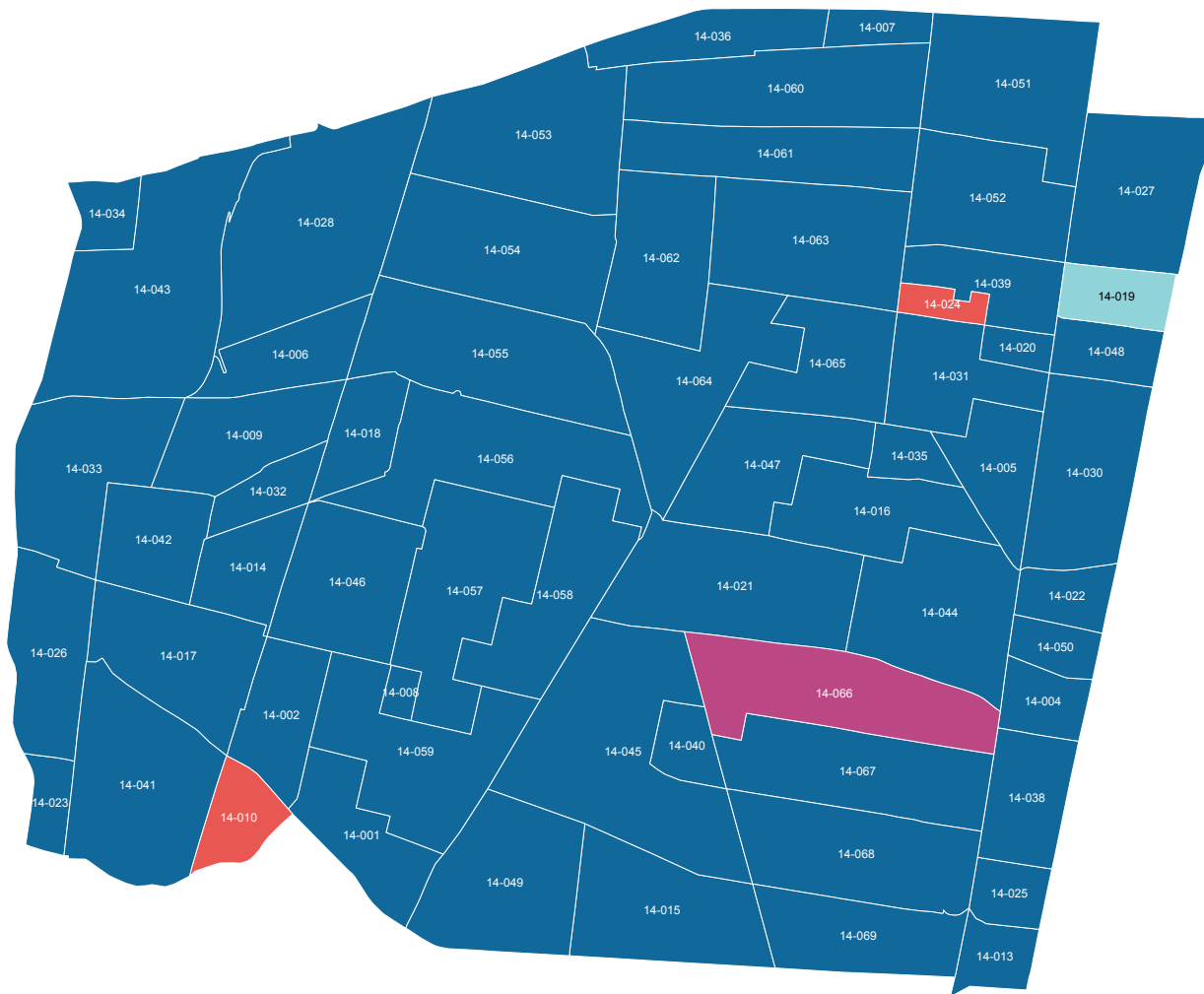
## Densidad de participación por colonia (concluye)

Distrito	Clave de colonia	Colonia	Superficie (m <sup>2</sup> )	Número de ciudadanas/os en la lista nominal	Densidad (m <sup>2</sup> por ciudadana/o en la lista nominal)	Número de ciudadanas/os participantes	Densidad (m <sup>2</sup> por participante)
XVI	14-039	Postal	258 698	3 658	71	75	3 449
XVII	14-040	Residencial Emperadores	128 900	907	142	16	8 056
XVII	14-041	San José Insurgentes	701 454	5 192	135	82	8 554
XVII	14-042	San Juan	307 830	3 098	99	50	6 157
XVII	14-043	San Pedro de los Pinos	942 399	10 392	91	139	6 780
XVI	14-044	San Simón Ticumac	603 611	9 919	61	55	10 975
XVII	14-045	Sta Cruz Atoyac	1 007 215	7 577	133	67	15 033
XVII	14-046	Tlacoquemecatl del Valle	499 171	6 508	77	57	8 757
XVI	14-047	Vértiz Narvarte	439 362	5 842	75	83	5 294
XVI	14-048	Villa de Cortés	171 471	2 375	72	48	3 572
XVII	14-049	Xoco	596 715	3 453	173	50	11 934
XVI	14-050	Zacahuiztco	119 676	1 726	69	39	3 069
XVI	14-051	Álamos I	622 573	8 768	71	43	14 478
XVI	14-052	Álamos II	482 716	8 074	60	28	17 240
XVII	14-053	Del Valle I	714 512	9 124	78	69	10 355
XVII	14-054	Del Valle II	674 112	9 350	72	26	25 927
XVII	14-055	Del Valle III	721 012	8 281	87	36	20 028
XVII	14-056	Del Valle IV	677 311	7 136	95	36	18 814
XVII	14-057	Del Valle V	647 396	7 587	85	38	17 037
XVII	14-058	Del Valle VI	504 744	6 572	77	50	10 095
XVII	14-059	Del Valle VII	627 381	7 967	79	54	11 618
XVI	14-060	Narvarte I	627 678	10 180	62	106	5 921
XVI	14-061	Narvarte II	464 557	6 892	67	74	6 278
XVI	14-062	Narvarte III	472 193	7 028	67	48	9 837
XVI	14-063	Narvarte IV	630 095	8 971	70	62	10 163
XVI	14-064	Narvarte V	583 211	7 411	79	39	14 954
XVI	14-065	Narvarte VI	391 923	6 228	63	49	7 998
XVI	14-066	Portales I	639 269	9 036	71	15	42 618
XVI	14-067	Portales II	585 500	9 815	60	77	7 604
XVI	14-068	Portales III	606 606	8 926	68	77	7 878
XVI	14-069	Portales IV	402 059	5 237	77	20	20 103

NOTA: Los datos de la lista nominal por colonia representan una estimación que deriva de la lista nominal por sección y la conformación de colonias integradas por secciones completas y secciones parciales, según se define en el Marco Geográfico de Participación Ciudadana 2013.

FUENTE: Elaborado por la DEOEYG con base en datos proporcionados por la DERFE-INE, con fecha de corte al 31 de agosto de 2015, e información de la Consulta Ciudadana sobre Presupuesto Participativo 2016 recopilada por los órganos desconcentrados del IEDF.

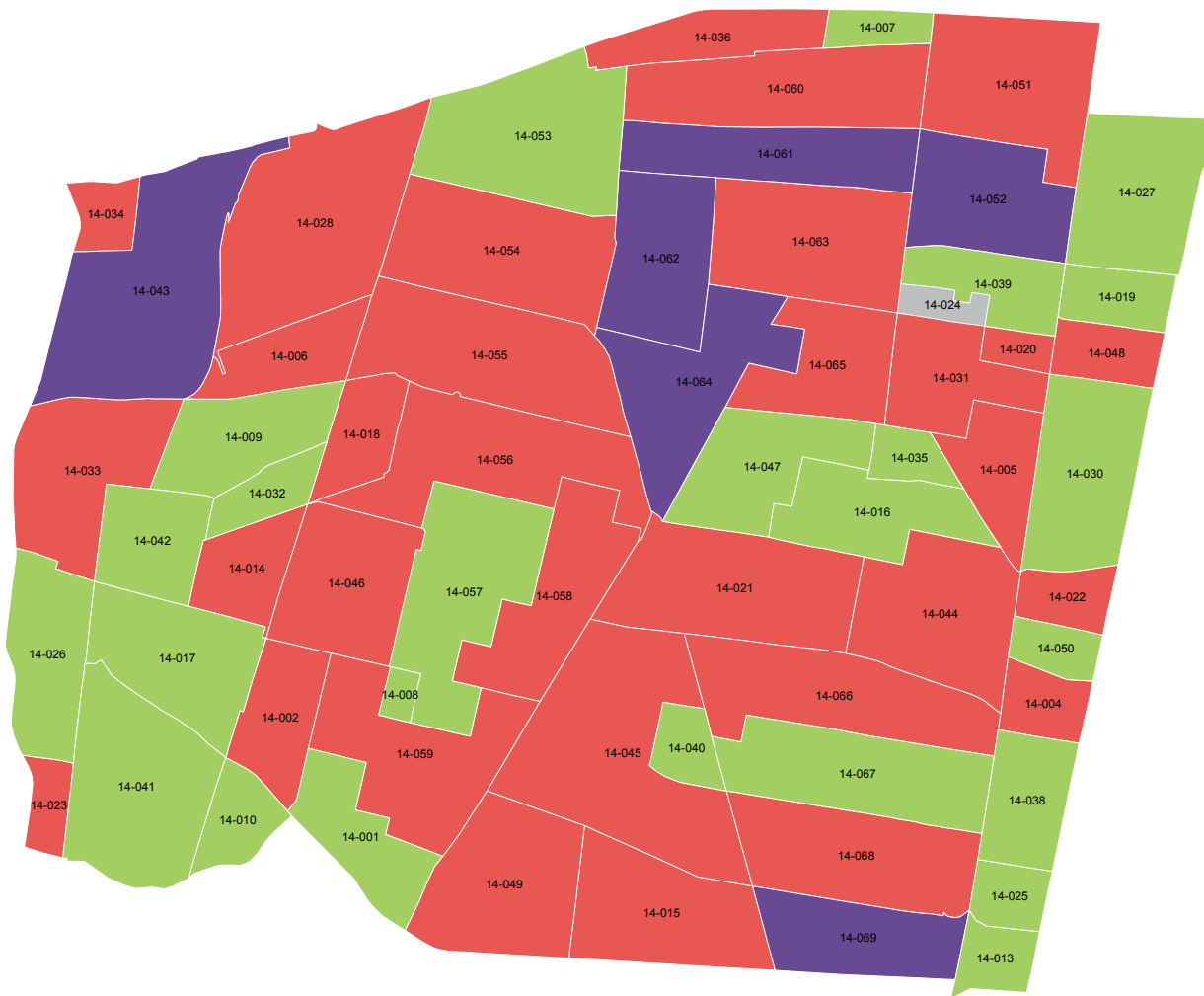
## Grupo de edad predominante por colonia según participación



- 35 a 64 años (60 colonias)
- 65 años y más (dos colonias)
- Misma cantidad de registros para los grupos de edad 18 a 34 y 35 a 64 años (una colonia)
- Misma cantidad de registros para los grupos de edad 35 a 64 y 65 años y más (una colonia)

FUENTE: Elaborado por la DEOBYG con base en información de la Consulta Ciudadana sobre Presupuesto Participativo 2016 proporcionada por la utsj y la recopilada por los órganos desconcentrados del IEDF.

## Grupo de edad con menor participación según colonia

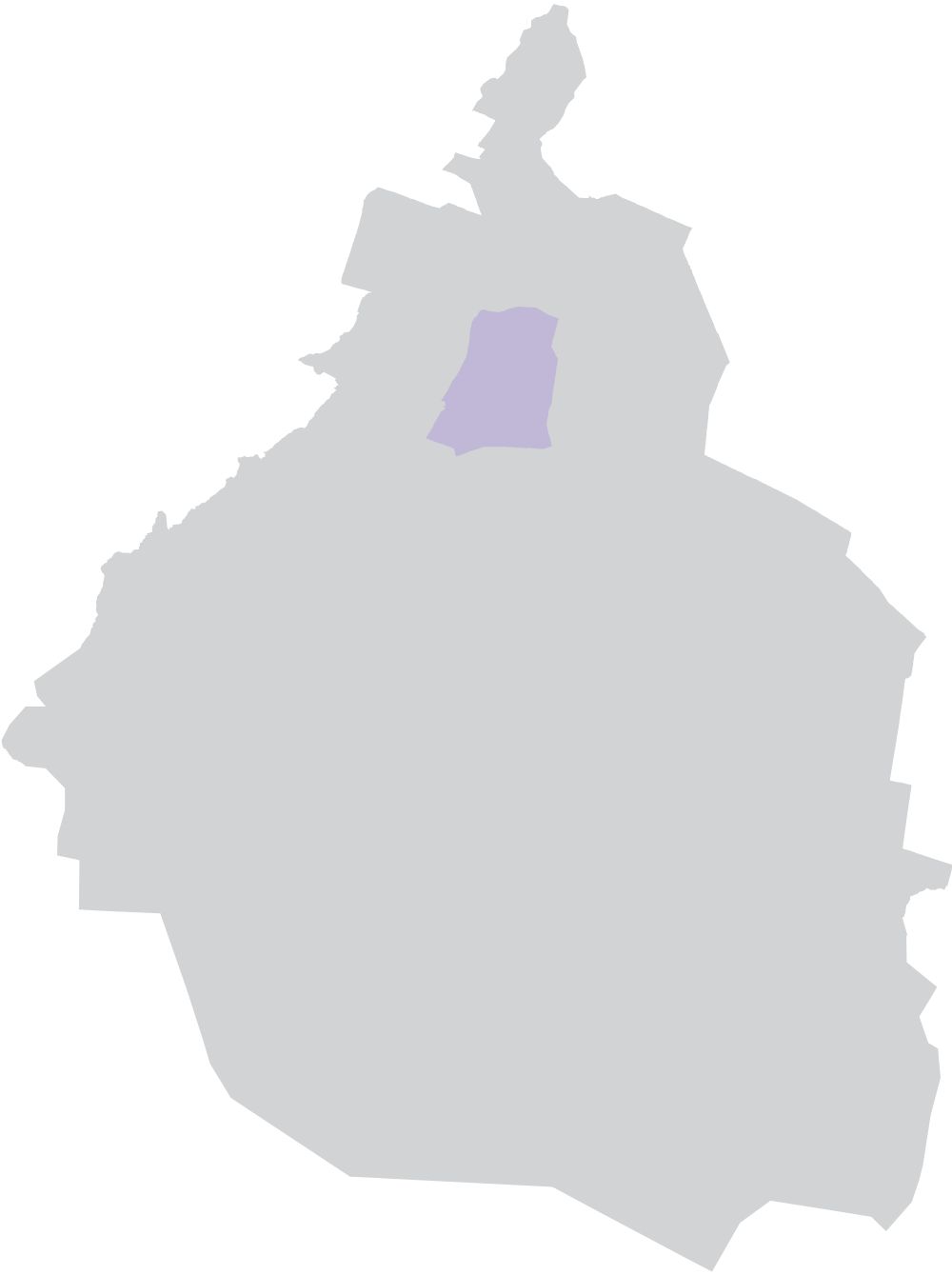


- 18 a 34 años (25 colonias)
- 65 años y más (32 colonias)
- Misma cantidad de registros para los grupos de edad 18 a 34 y 65 años y más (seis colonias)
- Información insuficiente (una colonia)

FUENTE: Elaborado por la DEOBYG con base en información de la Consulta Ciudadana sobre Presupuesto Participativo 2016 proporcionada por la UTSI y la recopilada por los órganos desconcentrados del IEDF.



# 15-Delegación Cuauhtémoc



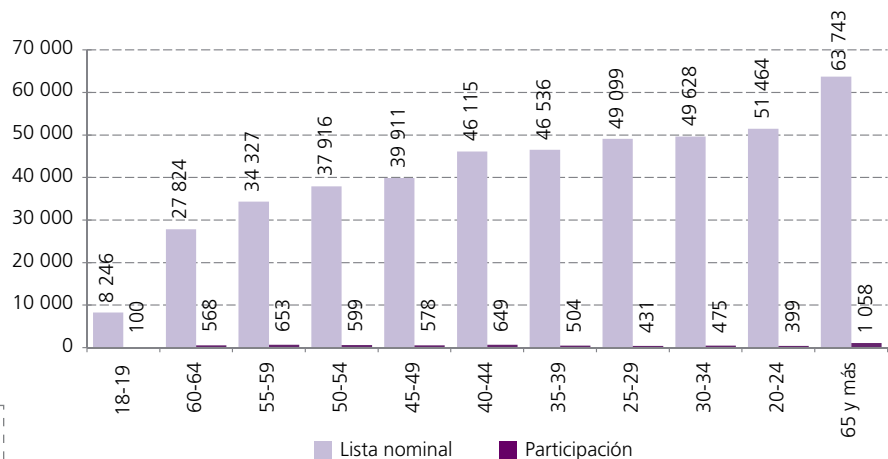
## Participación según sexo y grupo de edad

Grupo de edad	Mujeres		Hombres		Total	
	Lista nominal	Participación	Lista nominal	Participación	Lista nominal	Participación
18-19	4 090	55 1.34%	4 156	45 1.08%	8 246	100 1.21%
20-24	25 672	220 0.86%	25 792	179 0.69%	51 464	399 0.78%
25-29	24 526	239 0.97%	24 573	192 0.78%	49 099	431 0.88%
30-34	25 005	260 1.04%	24 623	215 0.87%	49 628	475 0.96%
35-39	23 299	319 1.37%	23 237	185 0.80%	46 536	504 1.08%
40-44	23 404	398 1.70%	22 711	251 1.11%	46 115	649 1.41%
45-49	20 792	358 1.72%	19 119	220 1.15%	39 911	578 1.45%
50-54	20 427	380 1.86%	17 489	219 1.25%	37 916	599 1.58%
55-59	18 750	410 2.19%	15 577	243 1.56%	34 327	653 1.90%
60-64	15 147	370 2.44%	12 677	198 1.56%	27 824	568 2.04%
65 y más	37 923	658 1.74%	25 820	400 1.55%	63 743	1 058 1.66%
<b>Total</b>	<b>239 035</b>	<b>3 667</b> <b>1.53%</b>	<b>215 774</b>	<b>2 347</b> <b>1.09%</b>	<b>454 809</b>	<b>6 014</b> <b>1.32%</b>

Participación según sexo (porcentajes)



Participación según grupo de edad



### Relación entre participantes

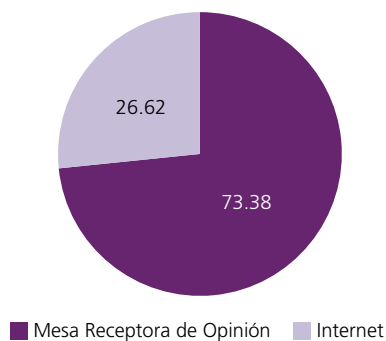
En la delegación Cuauhtémoc participaron 64 hombres por cada 100 mujeres en la Consulta Ciudadana sobre Presupuesto Participativo 2016.

FUENTE: Elaborados por la DEOEYG con base en la lista nominal proporcionada por la DERFE-INE, con fecha de corte al 31 de agosto de 2015, e información de la Consulta Ciudadana sobre Presupuesto Participativo 2016 recopilada por los órganos desconcentrados del IEDF.

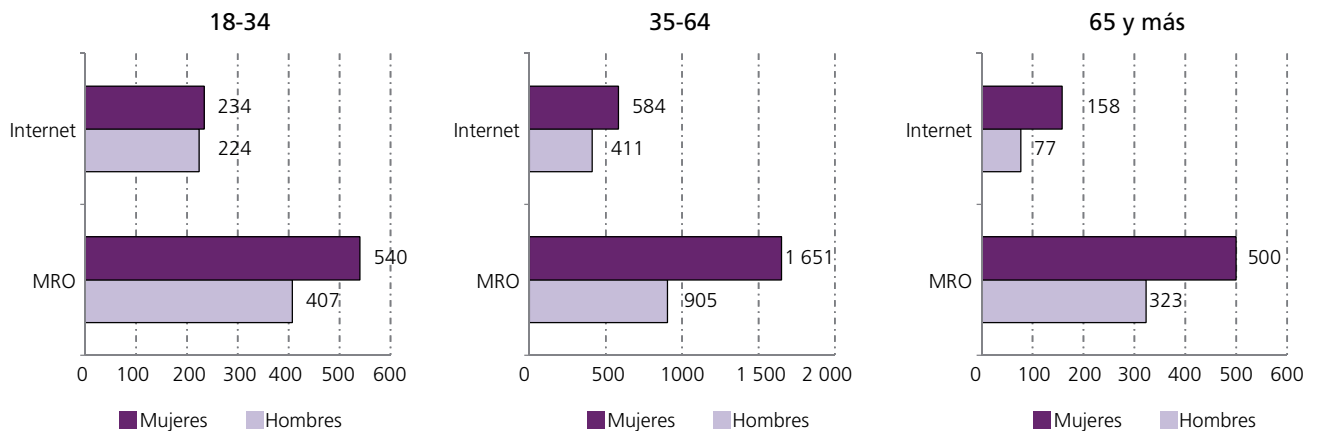
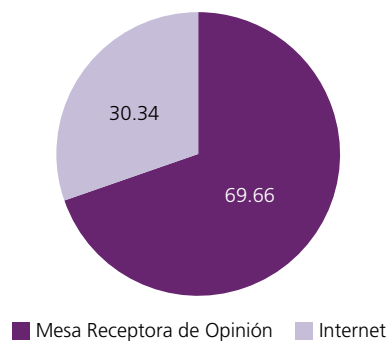
## Participación ciudadana por sexo y grandes grupos de edad según modalidad utilizada

Modalidad	Mujeres				Hombres			
	18-34	35-64	65 y más	Total	18-34	35-64	65 y más	Total
Mesa Receptora de Opinión	540	1 651	500	2 691	407	905	323	1 635
	69.77%	73.87%	75.99%	73.38%	64.50%	68.77%	80.75%	69.66%
Internet	234	584	158	976	224	411	77	712
	30.23%	26.13%	24.01%	26.62%	35.50%	31.23%	19.25%	30.34%
<b>Total</b>	<b>774</b>	<b>2 235</b>	<b>658</b>	<b>3 667</b>	<b>631</b>	<b>1 316</b>	<b>400</b>	<b>2 347</b>

Mujeres (porcentajes)

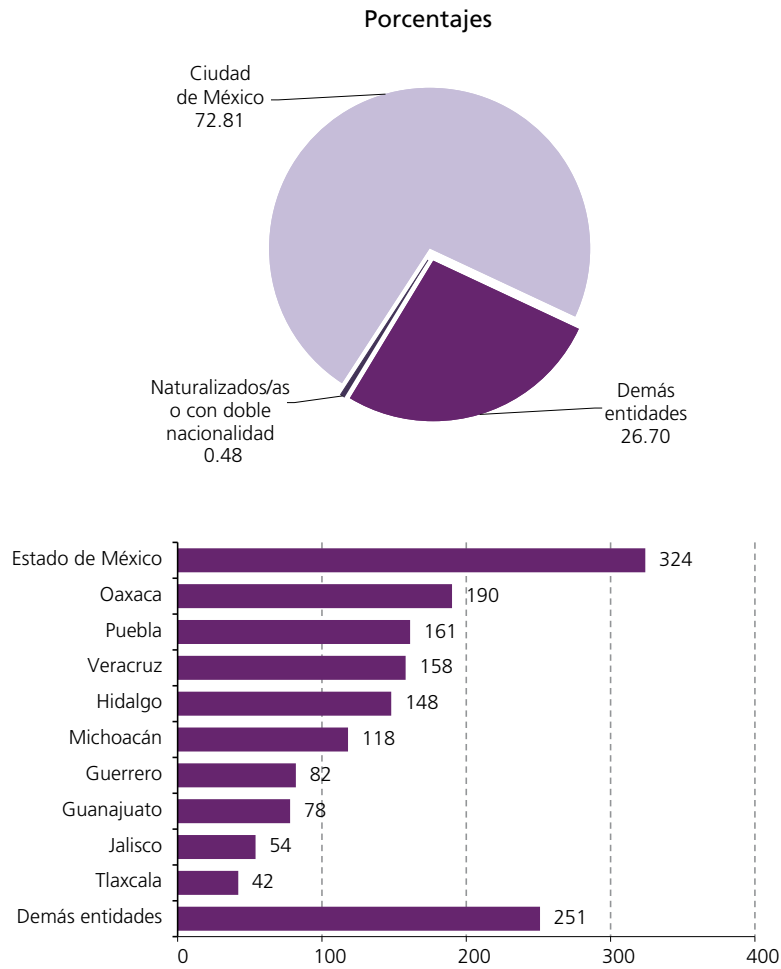


Hombres (porcentajes)



FUENTE: Elaborados por la DEOEYG con base en información de la Consulta Ciudadana sobre Presupuesto Participativo 2016 proporcionada por la UTSI y la recopilada por los órganos desconcentrados del IEDF.

## Participación en la delegación según lugar de nacimiento



FUENTE: Elaborados por la DEOEYG con base en información de la Consulta Ciudadana sobre Presupuesto Participativo 2016 proporcionada por la UTSI y la recopilada por los órganos desconcentrados del IEDF.

## Grupo de edad predominante y rubro ganador por colonia

Distrito electoral local	Clave de colonia	Nombre de la colonia	Rubro ganador	Proyecto específico ganador	Grupo de edad predominante por colonia según participación
XII	15-001	Algarín	Obras y servicios	Servicios brindados por los órganos político-administrativos	35-64
XII	15-002	Asturias	Obras y servicios	Servicios brindados por los órganos político-administrativos	35-64
XII	15-003	Asturias (Ampl)	Infraestructura urbana	Guarniciones y banquetas	35-64
IX	15-004	Atlampa	Infraestructura urbana	Escalinatas	35-64
XII	15-006	Buenos Aires	Infraestructura urbana	Alcantarillado y drenaje	35-64
XIII	15-008	Condesa	Infraestructura urbana	Guarniciones y banquetas	35-64
XII	15-009	Cuauhtémoc	Infraestructura urbana	Pavimentación y reductores de velocidad	35-64
XII	15-011	Esperanza	Obras y servicios	Mejora de entornos habitacionales	35-64
IX	15-012	Ex Hipódromo de Peralvillo	Equipamiento	Construcción o acondicionamiento de instalaciones y/o espacios públicos	35-64
IX	15-013	Felipe Pescador	Obras y servicios	Servicios brindados por los órganos político-administrativos	35-64
XIII	15-016	Hipódromo Condesa	Obras y servicios	Servicios brindados por los órganos político-administrativos	35-64
XII	15-017	Juárez	Infraestructura urbana	Pavimentación y reductores de velocidad	35-64
IX	15-018	Maza	Infraestructura urbana	Red hidráulica	35-64
XII	15-022	Paulino Navarro	Infraestructura urbana	Guarniciones y banquetas	35-64
IX	15-027	San Simón Tolnáhuac	Obras y servicios	Servicios brindados por los órganos político-administrativos	35-64
IX	15-028	Santa María (U Hab)	Obras y servicios	Servicios brindados por los órganos político-administrativos	35-64
IX	15-029	Santa María Insurgentes	Equipamiento	Construcción o acondicionamiento de instalaciones y/o espacios públicos	35-64
XII	15-031	Tabacalera	Infraestructura urbana	Pavimentación y reductores de velocidad	35-64
XII	15-032	Tránsito	Obras y servicios	Mejora de entornos habitacionales	35-64
IX	15-033	Valle Gómez	Infraestructura urbana	Pavimentación y reductores de velocidad	35-64
XII	15-034	Vista Alegre	Infraestructura urbana	Guarniciones y banquetas	35-64
IX	15-035	Buenavista I	Obras y servicios	Servicios brindados por los órganos político-administrativos	35-64
IX	15-036	Buenavista II	Obras y servicios	Servicios brindados por los órganos político-administrativos	35-64
XII	15-037	Centro I	Infraestructura urbana	Guarniciones y banquetas	35-64
XII	15-038	Centro II	Infraestructura urbana	Pavimentación y reductores de velocidad	35-64
XII	15-039	Centro III	Infraestructura urbana	Pavimentación y reductores de velocidad	35-64

Grupo de edad predominante y rubro ganador por colonia (*continúa*)

Distrito electoral local	Clave de colonia	Nombre de la colonia	Rubro ganador	Proyecto específico ganador	Grupo de edad predominante por colonia según participación
XII	15-040	Centro IV	Infraestructura urbana	Pavimentación y reductores de velocidad	35-64
XII	15-041	Centro V	Obras y servicios	Mejora de entornos habitacionales	35-64
XII	15-042	Centro VI	Obras y servicios	Servicios brindados por los órganos político-administrativos	35-64
XII	15-043	Centro VII	Infraestructura urbana	Pavimentación y reductores de velocidad	35-64
XII	15-044	Centro VIII	Equipamiento	Construcción o acondicionamiento de instalaciones y/o espacios públicos	35-64
XII	15-045	Doctores I	Equipamiento	Construcción o acondicionamiento de instalaciones y/o espacios públicos	35-64
XII	15-046	Doctores II	Obras y servicios	Mejora de entornos habitacionales	35-64
XII	15-047	Doctores III	Infraestructura urbana	Pavimentación y reductores de velocidad	35-64
XII	15-048	Doctores IV	Obras y servicios	Servicios brindados por los órganos político-administrativos	35-64
XII	15-049	Doctores V	Obras y servicios	Mejora de entornos habitacionales	35-64
IX	15-050	Guerrero I	Obras y servicios	Mejora de entornos habitacionales	35-64
IX	15-051	Guerrero II	Equipamiento	Construcción o acondicionamiento de instalaciones y/o espacios públicos	35-64
IX	15-052	Guerrero III	Obras y servicios	Mejora de entornos habitacionales	35-64
IX	15-053	Guerrero IV	Obras y servicios	Mejora de entornos habitacionales	35-64
XIII	15-054	Hipódromo I	Obras y servicios	Servicios brindados por los órganos político-administrativos	35-64
XIII	15-055	Hipódromo II	Infraestructura urbana	Guarniciones y banquetas	35-64
IX	15-056	Morelos I	Obras y servicios	Mejora de entornos habitacionales	35-64
IX	15-057	Morelos II	Infraestructura urbana	Red hidráulica	35-64
IX	15-058	Morelos III	Obras y servicios	Mejora de entornos habitacionales	35-64
IX	15-059	Nonoalco-Tlatelolco (U Hab) I	Obras y servicios	Mejora de entornos habitacionales	35-64
IX	15-060	Nonoalco-Tlatelolco (U Hab) II	Obras y servicios	Servicios brindados por los órganos político-administrativos	35-64
IX	15-061	Nonoalco-Tlatelolco (U Hab) III	Obras y servicios	Servicios brindados por los órganos político-administrativos	35-64
XII	15-062	Obrera I	Infraestructura urbana	Pavimentación y reductores de velocidad	35-64
XII	15-063	Obrera II	Obras y servicios	Mejora de entornos habitacionales	35-64
XII	15-064	Obrera III	Infraestructura urbana	Pavimentación y reductores de velocidad	35-64
XII	15-065	Obrera IV	Obras y servicios	Mejora de entornos habitacionales	35-64

## Grupo de edad predominante y rubro ganador por colonia (*concluye*)

Distrito electoral local	Clave de colonia	Nombre de la colonia	Rubro ganador	Proyecto específico ganador	Grupo de edad predominante por colonia según participación
IX	15-066	Peralvillo I	Obras y servicios	Mejora de entornos habitacionales	35-64
IX	15-067	Peralvillo II	Infraestructura urbana	Guarniciones y banquetas	35-64
XIII	15-068	Roma Norte I	Infraestructura urbana	Pavimentación y reductores de velocidad	35-64
XIII	15-069	Roma Norte II	Infraestructura urbana	Guarniciones y banquetas	35-64
XIII	15-070	Roma Norte III	Equipamiento	Construcción o acondicionamiento de instalaciones y/o espacios públicos	35-64
XIII	15-071	Roma Sur I	Infraestructura urbana	Guarniciones y banquetas	35-64
XIII	15-072	Roma Sur II	Infraestructura urbana	Pavimentación y reductores de velocidad	35-64
XII	15-073	San Rafael I	Obras y servicios	Mejora de entornos habitacionales	35-64
XII	15-074	San Rafael II	Obras y servicios	Servicios brindados por los órganos político-administrativos	35-64
IX	15-075	Santa María la Ribera I	Infraestructura urbana	Infraestructura para discapacitados	35-64
IX	15-076	Santa María la Ribera II	Infraestructura urbana	Guarniciones y banquetas	35-64
IX	15-078	Santa María la Ribera IV	Infraestructura urbana	Infraestructura para discapacitados	35-64

FUENTE: Elaborado por la DEOEG con base en la *Estadística de resultados de la consulta ciudadana sobre presupuesto participativo 2016* e información recopilada por los órganos desconcentrados del IEDF.

## Densidad de participación por colonia

Distrito	Clave de colonia	Colonia	Superficie (m <sup>2</sup> )	Número de ciudadanas/os en la lista nominal	Densidad (m <sup>2</sup> por ciudadana/o en la lista nominal)	Número de ciudadanas/os participantes	Densidad (m <sup>2</sup> por participante)
XII	15-001	Algarín	386 858	4 695	82	53	7 299
XII	15-002	Asturias	285 911	3 623	79	33	8 664
XII	15-003	Asturias (Ampl)	322 225	4 714	68	90	3 580
IX	15-004	Atlampa	1 069 794	9 257	116	123	8 698
XII	15-006	Buenos Aires	343 208	4 709	73	123	2 790
XIII	15-008	Condesa	659 834	7 311	90	55	11 997
XII	15-009	Cuauhtémoc	1 242 840	9 839	126	143	8 691
XII	15-011	Esperanza	167 896	2 878	58	247	680
IX	15-012	Ex Hipódromo de Peralvillo	651 117	9 392	69	71	9 171
IX	15-013	Felipe Pescador	158 043	1 560	101	29	5 450
XIII	15-016	Hipódromo Condesa	366 986	2 906	126	73	5 027
XII	15-017	Juárez	1 491 042	9 622	155	29	51 415
IX	15-018	Maza	124 977	2 214	56	44	2 840
XII	15-022	Paulino Navarro	211 213	4 544	46	113	1 869
IX	15-027	San Simón Tolnáhuac	565 796	8 140	70	61	9 275
IX	15-028	Santa María (U Hab)	33 463	1 754	19	188	178
IX	15-029	Santa María Insurgentes	440 234	1 227	359	46	9 570
XII	15-031	Tabacalera	567 013	3 361	169	100	5 670
XII	15-032	Tránsito	623 578	8 137	77	162	3 849
IX	15-033	Valle Gómez	182 000	4 560	40	16	11 375
XII	15-034	Vista Alegre	221 699	2 968	75	205	1 081
IX	15-035	Buenavista I	536 323	6 206	86	123	4 360
IX	15-036	Buenavista II	544 693	6 961	78	60	9 078
XII	15-037	Centro I	466 183	7 701	61	214	2 178
XII	15-038	Centro II	309 430	7 317	42	258	1 199
XII	15-039	Centro III	446 432	5 823	77	18	24 802
XII	15-040	Centro IV	1 266 181	8 476	149	19	66 641
XII	15-041	Centro V	179 051	2 824	63	43	4 164
XII	15-042	Centro VI	760 983	6 902	110	9	84 554
XII	15-043	Centro VII	529 148	7 612	70	12	44 096
XII	15-044	Centro VIII	1 151 350	9 522	121	107	10 760
XII	15-045	Doctores I	671 438	8 417	80	32	20 982
XII	15-046	Doctores II	469 403	8 335	56	71	6 611
XII	15-047	Doctores III	292 701	6 294	47	55	5 322
XII	15-048	Doctores IV	697 551	7 372	95	107	6 519
XII	15-049	Doctores V	372 554	7 219	52	206	1 809
IX	15-050	Guerrero I	331 777	9 583	35	81	4 096
IX	15-051	Guerrero II	353 710	9 437	37	96	3 684
IX	15-052	Guerrero III	426 037	9 583	44	77	5 533
IX	15-053	Guerrero IV	419 044	7 018	60	87	4 817



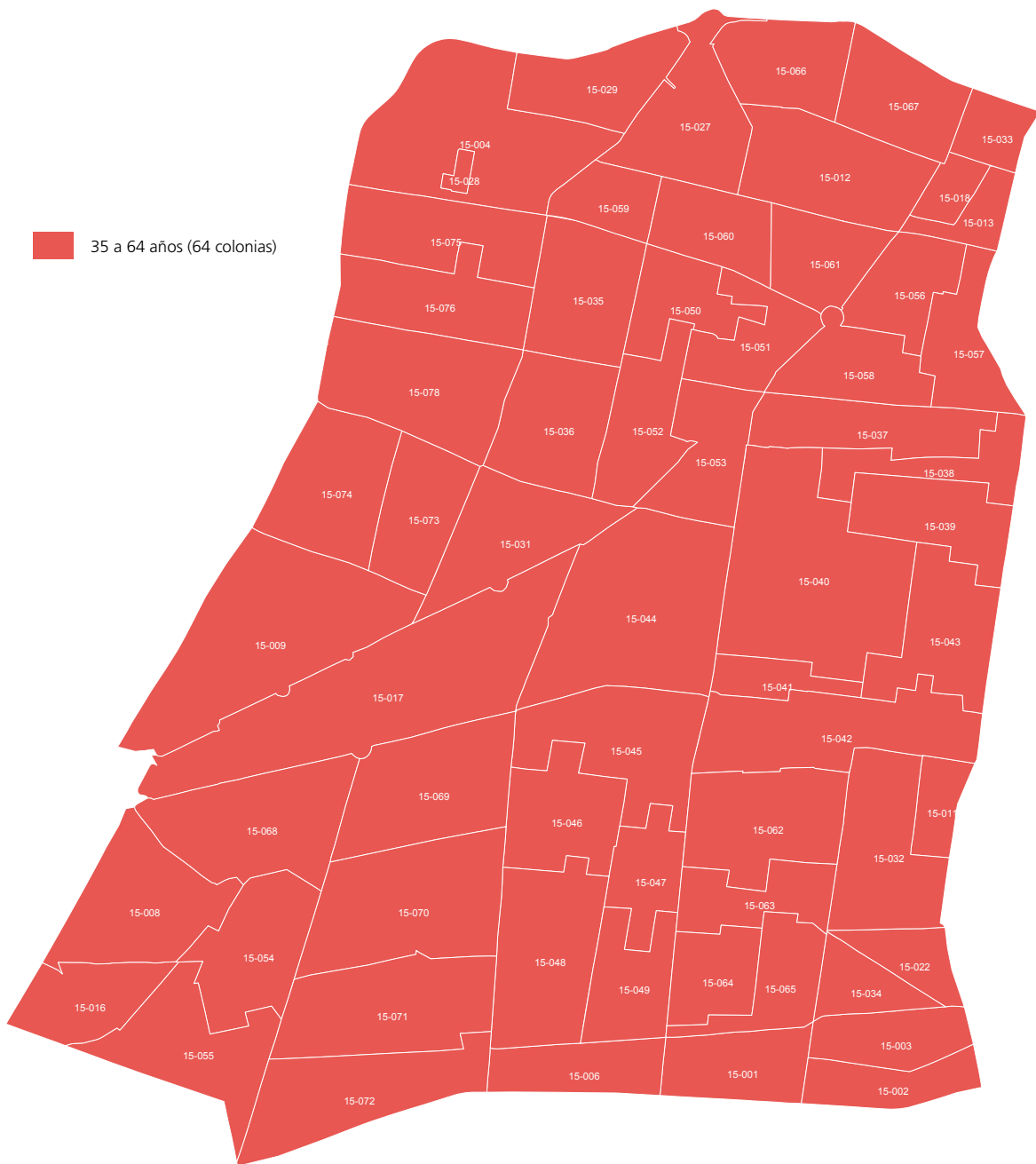
## Densidad de participación por colonia (concluye)

Distrito	Clave de colonia	Colonia	Superficie (m <sup>2</sup> )	Número de ciudadanas/os en la lista nominal	Densidad (m <sup>2</sup> por ciudadana/o en la lista nominal)	Número de ciudadanas/os participantes	Densidad (m <sup>2</sup> por participante)
XIII	15-054	Hipódromo I	531 935	5 979	89	50	10 639
XIII	15-055	Hipódromo II	588 726	6 542	90	57	10 329
IX	15-056	Morelos I	346 910	8 357	42	37	9 376
IX	15-057	Morelos II	358 995	9 230	39	119	3 017
IX	15-058	Morelos III	387 724	8 627	45	194	1 999
IX	15-059	Nonoalco-Tlatelolco (U Hab) I	240 238	6 781	35	162	1 483
IX	15-060	Nonoalco-Tlatelolco (U Hab) II	354 539	7 092	50	143	2 479
IX	15-061	Nonoalco-Tlatelolco (U Hab) III	351 827	6 230	56	120	2 932
XII	15-062	Obrera I	622 061	8 428	74	54	11 520
XII	15-063	Obrera II	329 372	7 746	43	71	4 639
XII	15-064	Obrera III	305 318	7 794	39	30	10 177
XII	15-065	Obrera IV	326 083	7 019	46	29	11 244
IX	15-066	Peralvillo I	431 753	8 618	50	90	4 797
IX	15-067	Peralvillo II	442 341	7 948	56	84	5 266
XIII	15-068	Roma Norte I	735 442	6 774	109	36	20 429
XIII	15-069	Roma Norte II	714 497	7 776	92	63	11 341
XIII	15-070	Roma Norte III	866 652	11 571	75	83	10 442
XIII	15-071	Roma Sur I	736 023	8 221	90	47	15 660
XIII	15-072	Roma Sur II	669 306	9 037	74	56	11 952
XII	15-073	San Rafael I	426 497	6 338	67	144	2 962
XII	15-074	San Rafael II	601 927	11 200	54	119	5 058
IX	15-075	Santa María la Ribera I	536 192	12 994	41	294	1 824
IX	15-076	Santa María la Ribera II	517 413	10 151	51	182	2 843
IX	15-078	Santa María la Ribera IV	758 631	14 343	53	71	10 685

NOTA: Los datos de la lista nominal por colonia representan una estimación que deriva de la lista nominal por sección y la conformación de colonias integradas por secciones completas y secciones parciales, según se define en el Marco Geográfico de Participación Ciudadana 2013.

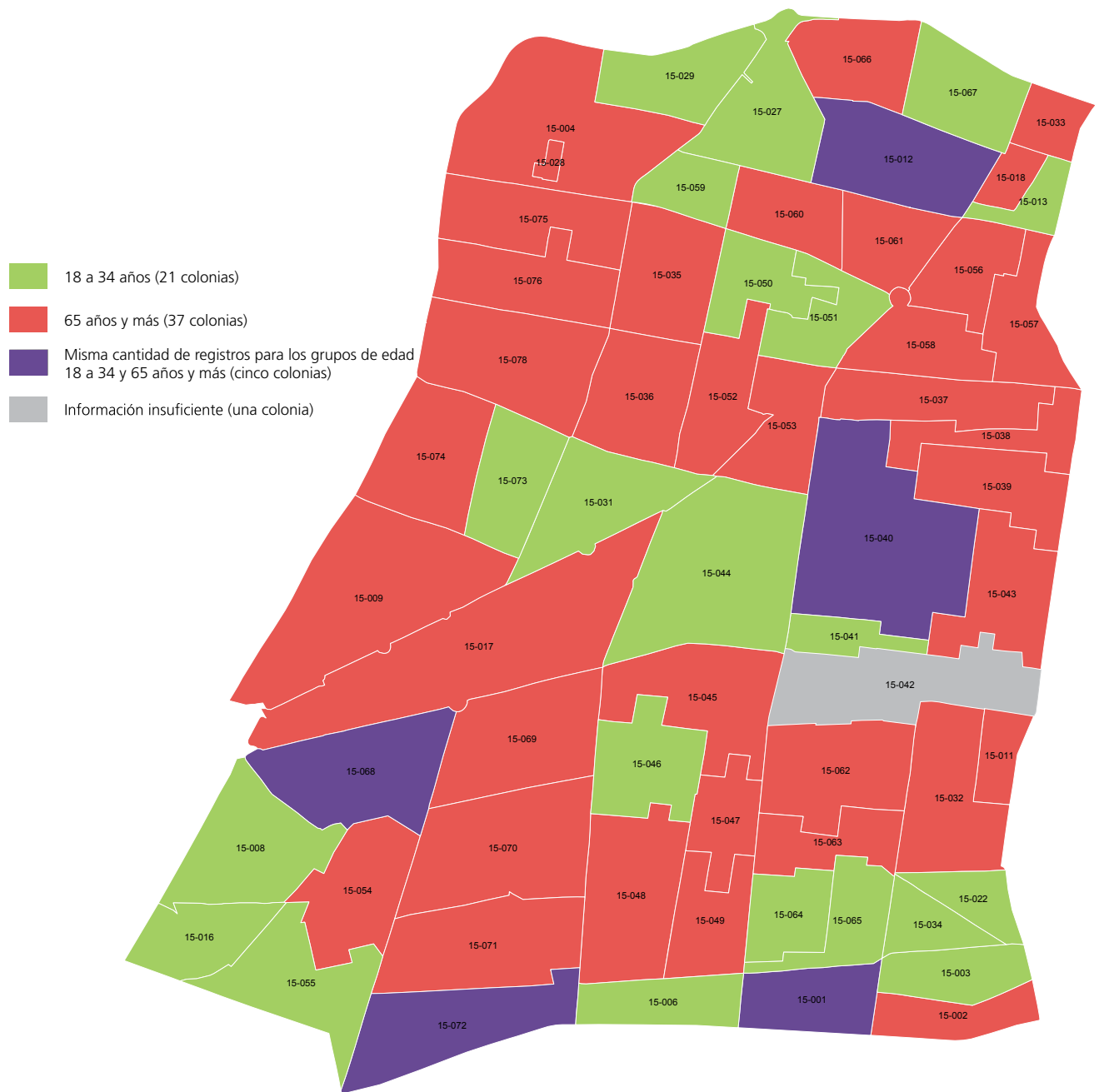
FUENTE: Elaborado por la DEOBYG con base en datos proporcionados por la DERFE-INE, con fecha de corte al 31 de agosto de 2015, e información de la Consulta Ciudadana sobre Presupuesto Participativo 2016 recopilada por los órganos desconcentrados del IEDF.

## Grupo de edad predominante por colonia según participación



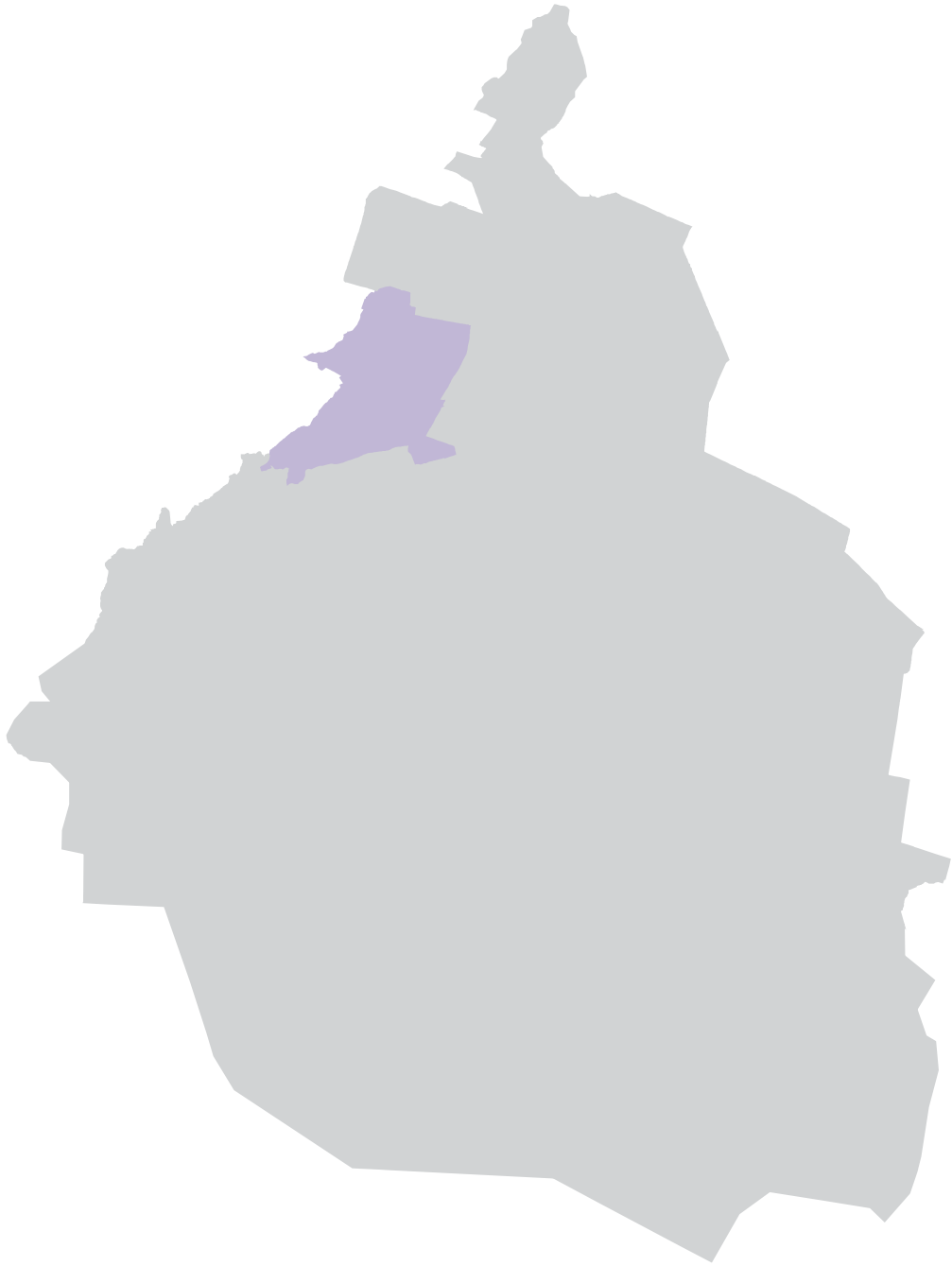
FUENTE: Elaborado por la DEOEG con base en información de la Consulta Ciudadana sobre Presupuesto Participativo 2016 proporcionada por la UTSI y la recopilada por los órganos desconcentrados del IEDF.

## Grupo de edad con menor participación según colonia



FUENTE: Elaborado por la DEOEG con base en información de la Consulta Ciudadana sobre Presupuesto Participativo 2016 proporcionada por la UTSI y la recopilada por los órganos desconcentrados del IEDF.

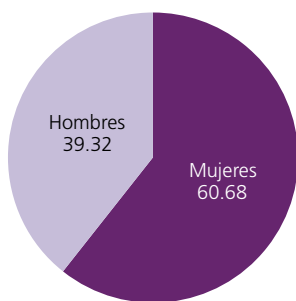
16-Delegación Miguel Hidalgo



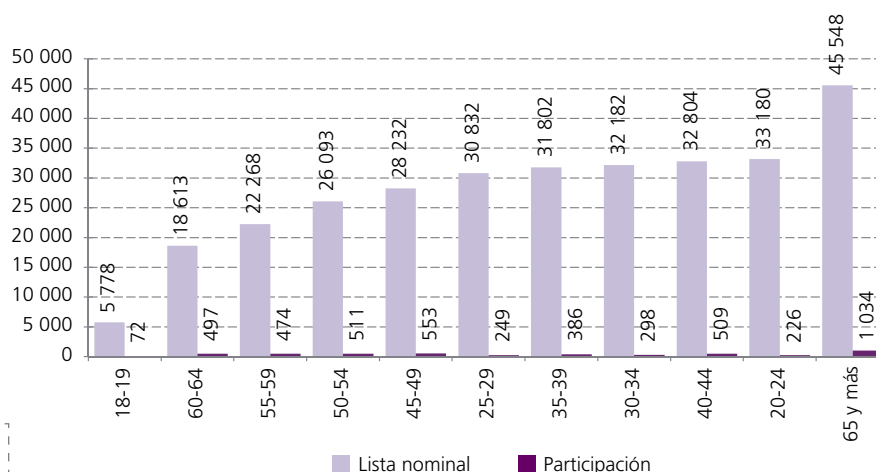
## Participación según sexo y grupo de edad

Grupo de edad	Mujeres		Hombres		Total	
	Lista nominal	Participación	Lista nominal	Participación	Lista nominal	Participación
18-19	2 818	41 1.45%	2 960	31 1.05%	5 778	72 1.25%
20-24	16 766	119 0.71%	16 414	107 0.65%	33 180	226 0.68%
25-29	15 692	130 0.83%	15 140	119 0.79%	30 832	249 0.81%
30-34	16 537	204 1.23%	15 645	94 0.60%	32 182	298 0.93%
35-39	16 463	234 1.42%	15 339	152 0.99%	31 802	386 1.21%
40-44	16 914	302 1.79%	15 890	207 1.30%	32 804	509 1.55%
45-49	14 843	324 2.18%	13 389	229 1.71%	28 232	553 1.96%
50-54	14 045	297 2.11%	12 048	214 1.78%	26 093	511 1.96%
55-59	12 261	297 2.42%	10 007	177 1.77%	22 268	474 2.13%
60-64	10 389	323 3.11%	8 224	174 2.12%	18 613	497 2.67%
65 y más	27 500	647 2.35%	18 048	387 2.14%	45 548	1 034 2.27%
<b>Total</b>	<b>164 228</b>	<b>2 918</b> <b>1.78%</b>	<b>143 104</b>	<b>1 891</b> <b>1.32%</b>	<b>307 332</b>	<b>4 809</b> <b>1.56%</b>

Participación según sexo (porcentajes)



Participación según grupo de edad



### Relación entre participantes

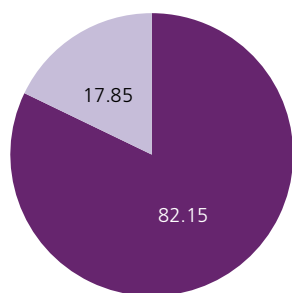
En la delegación Miguel Hidalgo participaron 65 hombres por cada 100 mujeres en la Consulta Ciudadana sobre Presupuesto Participativo 2016.

FUENTE: Elaborados por la DEOEyG con base en la lista nominal proporcionada por la DERFE-INE, con fecha de corte al 31 de agosto de 2015, e información de la Consulta Ciudadana sobre Presupuesto Participativo 2016 recopilada por los órganos desconcentrados del IEDF.

## Participación ciudadana por sexo y grandes grupos de edad según modalidad utilizada

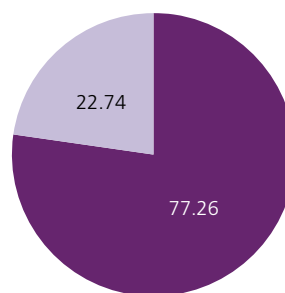
Modalidad	Mujeres				Hombres			
	18-34	35-64	65 y más	Total	18-34	35-64	65 y más	Total
Mesa Receptora de Opinión	376	1 448	573	2 397	256	862	343	1 461
	76.11%	81.49%	88.56%	82.15%	72.93%	74.76%	88.63%	77.26%
Internet	118	329	74	521	95	291	44	430
	23.89%	18.51%	11.44%	17.85%	27.07%	25.24%	11.37%	22.74%
<b>Total</b>	<b>494</b>	<b>1 777</b>	<b>647</b>	<b>2 918</b>	<b>351</b>	<b>1 153</b>	<b>387</b>	<b>1 891</b>

Mujeres (porcentajes)



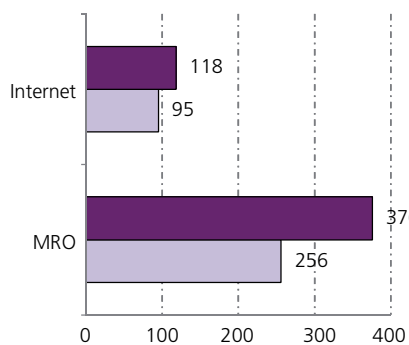
■ Mesa Receptora de Opinión ■ Internet

Hombres (porcentajes)



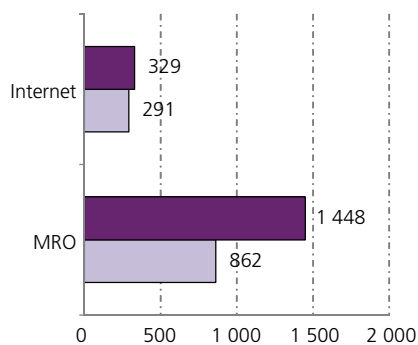
■ Mesa Receptora de Opinión ■ Internet

18-34



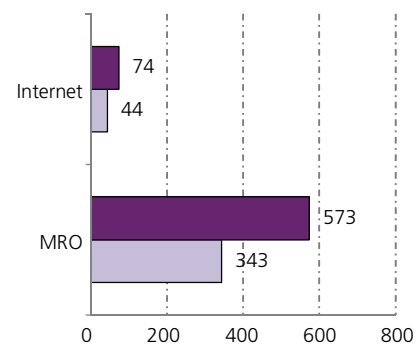
■ Mujeres ■ Hombres

35-64



■ Mujeres ■ Hombres

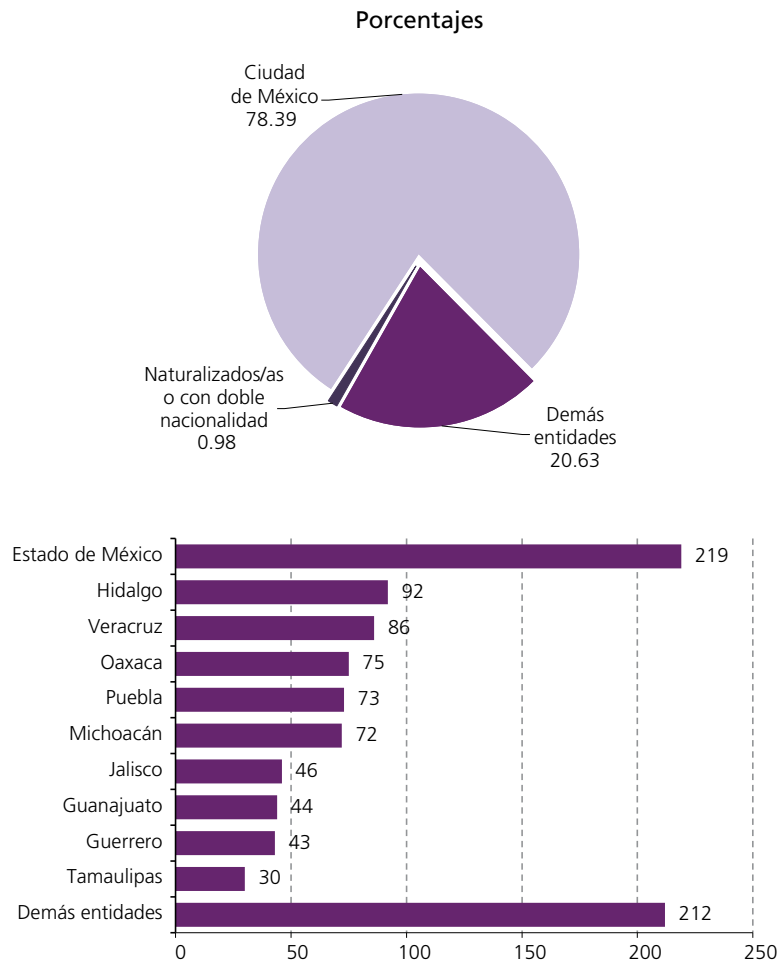
65 y más



■ Mujeres ■ Hombres

FUENTE: Elaborados por la DEOEYG con base en información de la Consulta Ciudadana sobre Presupuesto Participativo 2016 proporcionada por la UTSI y la recopilada por los órganos desconcentrados del IEDF.

## Participación en la delegación según lugar de nacimiento



FUENTE: Elaborados por la DEOEYG con base en información de la Consulta Ciudadana sobre Presupuesto Participativo 2016 proporcionada por la UTSI y la recopilada por los órganos desconcentrados del IEDF.

## Grupo de edad predominante y rubro ganador por colonia

Distrito electoral local	Clave de colonia	Nombre de la colonia	Rubro ganador	Proyecto específico ganador	Grupo de edad predominante por colonia según participación
VIII	16-001	Agricultura	Obras y servicios	Servicios brindados por los órganos político-administrativos	35-64
VIII	16-002	Ahuehuetes Anáhuac	Obras y servicios	Servicios brindados por los órganos político-administrativos	35-64
XIII	16-003	América	Equipamiento	Construcción o acondicionamiento de instalaciones y/o espacios públicos	35-64
VIII	16-004	Torre Blanca (Ampl)	Obras y servicios	Servicios brindados por los órganos político-administrativos	35-64
VIII	16-006	Anáhuac Dos Lagos	Equipamiento	Construcción o acondicionamiento de instalaciones y/o espacios públicos	35-64
VIII	16-007	Anáhuac Lago Norte	Obras y servicios	Servicios brindados por los órganos político-administrativos	35-64
VIII	16-008	Anáhuac Lago Sur	Obras y servicios	Servicios brindados por los órganos político-administrativos	35-64
VIII	16-009	Anáhuac Los Manzanos	Infraestructura urbana	Elaboración del proyecto de programa parcial de Las Granadas	35-64
VIII	16-010	Anáhuac Mariano Escobedo	Actividades culturales	Promoción de actividades y eventos culturales	35-64
VIII	16-011	Anáhuac Peralitos	Infraestructura urbana	Alcantarillado y drenaje	35-64
VIII	16-012	Ángel Zimbrón	Prevención del delito	Cámaras de vigilancia	35-64
VIII	16-013	Anzures	Obras y servicios	Servicios brindados por los órganos político-administrativos	35-64
VIII	16-014	Argentina Antigua	Infraestructura urbana	Pavimentación y reductores de velocidad	35-64
XIII	16-015	Bosque de Chapultepec I, II y III Secciones	Equipamiento	Construcción o acondicionamiento de instalaciones y/o espacios públicos	65 y más
XIII	16-018	Bosques de Chapultepec (Polanco)	Infraestructura urbana	Guarniciones y banquetas	35-64
XIII	16-019	Bosques de las Lomas	Equipamiento	Construcción o acondicionamiento de instalaciones y/o espacios públicos	35-64
XIII	16-021	Chapultepec Morales (Polanco)	Infraestructura urbana	Guarniciones y banquetas	35-64
XIII	16-022	Chapultepec Polanco (Polanco)	Infraestructura urbana	Guarniciones y banquetas	35-64
VIII	16-023	Cuauhtémoc Pensil	Obras y servicios	Servicios brindados por los órganos político-administrativos	35-64
XIII	16-024	Daniel Garza	Obras y servicios	Servicios brindados por los órganos político-administrativos	35-64
XIII	16-025	Daniel Garza (Ampl)	Equipamiento	Construcción o acondicionamiento de instalaciones y/o espacios públicos	35-64



## Grupo de edad predominante y rubro ganador por colonia (*continúa*)

Distrito electoral local	Clave de colonia	Nombre de la colonia	Rubro ganador	Proyecto específico ganador	Grupo de edad predominante por colonia según participación
XIII	16-026	Del Bosque (Polanco)	Infraestructura urbana	Guarniciones y banquetas	35-64
VIII	16-027	DEMET Toreo (U Hab)	Obras y servicios	Servicios brindados por los órganos político-administrativos	35-64
VIII	16-028	Deportiva Pensil	Obras y servicios	Mejora de entornos habitacionales	35-64
VIII	16-030	Francisco I. Madero	Infraestructura urbana	Red hidráulica	35-64
VIII	16-031	Granada	Equipamiento	Construcción o acondicionamiento de instalaciones y/o espacios públicos	35-64
VIII	16-032	Granada (Ampl)	Infraestructura urbana	Elaboración del proyecto de programa parcial de Las Granadas	35-64
VIII	16-033	Huichapan	Prevención del delito	Cámaras de vigilancia	35-64
VIII	16-034	Ignacio Manuel Altamirano	Equipamiento	Construcción o acondicionamiento de instalaciones y/o espacios públicos	35-64
VIII	16-035	Irrigación	Infraestructura urbana	Elaboración del proyecto de programa parcial de Las Granadas	35-64
VIII	16-036	Legaria	Infraestructura urbana	Pavimentación y reductores de velocidad	35-64
VIII	16-037	Legaria (U Hab)	Equipamiento	Construcción o acondicionamiento de instalaciones y/o espacios públicos	35-64
VIII	16-038	Loma Hermosa (Conj Hab)	Obras y servicios	Mejora de entornos habitacionales	35-64
XIII	16-039	Lomas Altas	Infraestructura urbana	Pavimentación y reductores de velocidad	35-64
XIII	16-040	Lomas de Barri-laco (Lomas de Chapultepec)	Infraestructura urbana	Pavimentación y reductores de velocidad	35-64
XIII	16-041	Lomas de Bezares	Infraestructura urbana	Guarniciones y banquetas	35-64
XIII	16-042	Lomas de Chapultepec	Obras y servicios	Mejora de entornos habitacionales	35-64
XIII	16-043	Lomas de Reforma	Prevención del delito	Cámaras de vigilancia	35-64
XIII	16-044	Lomas de Reforma (Lomas de Chapultepec)	Infraestructura urbana	Pavimentación y reductores de velocidad	18-34 / 35-64 / 65 y más
VIII	16-045	Lomas de Sotelo	Prevención del delito	Control de accesos	35-64
XIII	16-046	Lomas Virreyes (Lomas de Chapultepec)	Infraestructura urbana	Pavimentación y reductores de velocidad	35-64
XIII	16-047	Los Morales (Polanco)	Infraestructura urbana	Pavimentación y reductores de velocidad	35-64
VIII	16-048	Manuel Ávila Camacho	Prevención del delito	Cámaras de vigilancia	35-64

## Grupo de edad predominante y rubro ganador por colonia (*continúa*)

Distrito electoral local	Clave de colonia	Nombre de la colonia	Rubro ganador	Proyecto específico ganador	Grupo de edad predominante por colonia según participación
VIII	16-049	Marina Nacional (U Hab)	Prevención del delito	Cámaras de vigilancia	35-64
VIII	16-050	México Nuevo	Prevención del delito	Cámaras de vigilancia	35-64
VIII	16-051	Militar 1 K Lomas de Sotelo (U Hab)	Obras y servicios	Pasamanos, barandales y protecciones de herrería (instalación y rehabilitación)	35-64
VIII	16-052	Modelo Pensil	Infraestructura urbana	Guarniciones y banquetas	35-64
XIII	16-053	Molino del Rey	Equipamiento	Construcción o acondicionamiento de instalaciones y/o espacios públicos	35-64
XIII	16-054	Morales Sección Alameda (Polanco)	Infraestructura urbana	Alcantarillado y drenaje	35-64
XIII	16-055	Morales Sección Palmas (Polanco)	Infraestructura urbana	Guarniciones y banquetas	35-64
VIII	16-056	Nextitla	Equipamiento	Construcción o acondicionamiento de instalaciones y/o espacios públicos	35-64
VIII	16-057	Nueva Argentina (Argentina Poniente)	Obras y servicios	Servicios brindados por los órganos político-administrativos	35-64
XIII	16-058	Observatorio	Obras y servicios	Servicios brindados por los órganos político-administrativos	35-64
XIII	16-059	Palmitas (Polanco)	Obras y servicios	Servicios brindados por los órganos político-administrativos	35-64
VIII	16-060	Pensil Norte	Actividades deportivas	Promoción de actividades físicas y eventos deportivos	35-64
VIII	16-061	Pensil San Juanico	Prevención del delito	Cámaras de vigilancia	35-64
VIII	16-062	Pensil Sur	Infraestructura urbana	Alcantarillado y drenaje	35-64
VIII	16-063	Periodista	Infraestructura urbana	Pavimentación y reductores de velocidad	35-64
VIII	16-064	Plutarco Elías Calles	Equipamiento	Construcción o acondicionamiento de instalaciones y/o espacios públicos	35-64
XIII	16-065	Polanco Reforma (Polanco)	Obras y servicios	Servicios brindados por los órganos político-administrativos	35-64
VIII	16-066	Popo	Obras y servicios	Mejora de entornos habitacionales	35-64
VIII	16-067	Popo (Ampl)	Infraestructura urbana	Pavimentación y reductores de velocidad	35-64
VIII	16-069	Reforma Pensil	Actividades deportivas	Promoción de actividades físicas y eventos deportivos	35-64
XIII	16-070	Reforma Social	Equipamiento	Construcción o acondicionamiento de instalaciones y/o espacios públicos	35-64
XIII	16-071	Rincón del Bosque	Infraestructura urbana	Guarniciones y banquetas	35-64
VIII	16-072	San Diego Ocoyoacac	Equipamiento	Construcción o acondicionamiento de instalaciones y/o espacios públicos	35-64

## Grupo de edad predominante y rubro ganador por colonia (*concluye*)

Distrito electoral local	Clave de colonia	Nombre de la colonia	Rubro ganador	Proyecto específico ganador	Grupo de edad predominante por colonia según participación
VIII	16-073	San Joaquín	Obras y servicios	Servicios brindados por los órganos político-administrativos	35-64
VIII	16-074	San Lorenzo Tlaltenango	Equipamiento	Construcción o acondicionamiento de instalaciones y/o espacios públicos	35-64
VIII	16-076	Santo Tomás	Prevención del delito	Cámaras de vigilancia	35-64
VIII	16-077	Tacuba	Obras y servicios	Servicios brindados por los órganos político-administrativos	35-64
XIII	16-078	Tacubaya	Equipamiento	Construcción o acondicionamiento de instalaciones y/o espacios públicos	35-64
VIII	16-079	Tata Lázaro	Prevención del delito	Cámaras de vigilancia	35-64
VIII	16-080	Tlaxpana	Obras y servicios	Servicios brindados por los órganos político-administrativos	35-64
VIII	16-081	Torre Blanca	Obras y servicios	Servicios brindados por los órganos político-administrativos	35-64
VIII	16-082	Un Hogar Para Nosotros	Obras y servicios	Servicios brindados por los órganos político-administrativos	18-34 / 35-64
VIII	16-083	Ventura Pérez de Alba	Infraestructura urbana	Alcantarillado y drenaje	35-64
VIII	16-084	Verónica Anzures	Infraestructura urbana	Elaboración del proyecto de programa parcial de Las Granadas	35-64
VIII	16-085	10 de Abril	Obras y servicios	Servicios brindados por los órganos político-administrativos	35-64
XIII	16-086	16 de Septiembre	Obras y servicios	Mejora de entornos habitacionales	35-64
VIII	16-087	5 de Mayo	Obras y servicios	Servicios brindados por los órganos político-administrativos	35-64
VIII	16-088	Anáhuac I	Equipamiento	Construcción o acondicionamiento de instalaciones y/o espacios públicos	35-64
VIII	16-089	Anáhuac II	Obras y servicios	Servicios brindados por los órganos político-administrativos	35-64
XIII	16-090	Escandón I	Obras y servicios	Servicios brindados por los órganos político-administrativos	35-64
XIII	16-091	Escandón II	Obras y servicios	Servicios brindados por los órganos político-administrativos	35-64
VIII	16-092	Popotla I	Actividades deportivas	Promoción de actividades físicas y eventos deportivos	35-64
VIII	16-093	Popotla II	Equipamiento	Construcción o acondicionamiento de instalaciones y/o espacios públicos	35-64
XIII	16-094	San Miguel Chapultepec I	Obras y servicios	Servicios brindados por los órganos político-administrativos	35-64
XIII	16-095	San Miguel Chapultepec II	Equipamiento	Construcción o acondicionamiento de instalaciones y/o espacios públicos	35-64

NOTA: Se excluye la colonia 16-020, Campo Militar 1A (Z Mil), en virtud de que no se recibieron opiniones en la Consulta.

FUENTE: Elaborado por la DEOBYG con base en la *Estadística de resultados de la consulta ciudadana sobre presupuesto participativo 2016* e información recopilada por los órganos desconcentrados del IEDF.

## Densidad de participación por colonia

Distrito	Clave de colonia	Colonia	Superficie (m <sup>2</sup> )	Número de ciudadanas/os en la lista nominal	Densidad (m <sup>2</sup> por ciudadana/o en la lista nominal)	Número de ciudadanas/os participantes	Densidad (m <sup>2</sup> por participante)
VIII	16-001	Agricultura	315 505	3 913	81	35	9 014
VIII	16-002	Ahuehuetes Anáhuac	85 353	1 985	43	41	2 082
XIII	16-003	América	203 445	4 898	42	66	3 082
VIII	16-004	Torre Blanca (Ampl)	141 109	2 499	56	61	2 313
VIII	16-006	Anáhuac Dos Lagos	121 976	1 362	90	68	1 794
VIII	16-007	Anáhuac Lago Norte	49 557	1 207	41	65	762
VIII	16-008	Anáhuac Lago Sur	47 547	1 538	31	76	626
VIII	16-009	Anáhuac Los Manzanos	314 569	6 083	52	37	8 502
VIII	16-010	Anáhuac Mariano Escobedo	125 968	1 757	72	11	11 452
VIII	16-011	Anáhuac Peralitos	49 768	1 418	35	9	5 530
VIII	16-012	Ángel Zimbrón	80 559	1 211	67	54	1 492
VIII	16-013	Anzures	846 840	5 219	162	53	15 978
VIII	16-014	Argentina Antigua	505 384	6 127	82	56	9 025
XIII	16-015	Bosque de Chapultepec I, II y III Secciones	6 644 058	102	65 138	6	1 107 343
XIII	16-018	Bosques de Chapultepec (Polanco)	402 278	1 943	207	13	30 944
XIII	16-019	Bosques de las Lomas	3 252 856	5 550	586	43	75 648
XIII	16-021	Chapultepec Morales (Polanco)	593 457	5 877	101	65	9 130
XIII	16-022	Chapultepec Polanco (Polanco)	645 014	2 551	253	23	28 044
VIII	16-023	Cuauhtémoc Pensil	190 713	3 381	56	183	1 042
XIII	16-024	Daniel Garza	205 023	4 865	42	31	6 614
XIII	16-025	Daniel Garza (Ampl)	352 927	6 012	59	101	3 494
XIII	16-026	Del Bosque (Polanco)	123 771	633	196	3	41 257
VIII	16-027	DEMET Toreo (U Hab)	246 230	3 526	70	93	2 648
VIII	16-028	Deportiva Pensil	553 708	2 497	222	110	5 034
VIII	16-030	Francisco I. Madero	50 901	1 513	34	59	863
VIII	16-031	Granada	983 325	2 850	345	151	6 512
VIII	16-032	Granada (Ampl)	447 190	2 862	156	90	4 969
VIII	16-033	Huichapan	116 228	1 518	77	78	1 490
VIII	16-034	Ignacio Manuel Altamirano	51 955	1 087	48	59	881
VIII	16-035	Irrigación	971 538	3 337	291	89	10 916
VIII	16-036	Legaria	167 797	4 361	38	88	1 907
VIII	16-037	Legaria (U Hab)	26 229	1 486	18	56	468
VIII	16-038	Loma Hermosa (Conj Hab)	151 208	3 140	48	132	1 146

## Densidad de participación por colonia (continúa)

Distrito	Clave de colonia	Colonia	Superficie (m <sup>2</sup> )	Número de ciudadanas/os en la lista nominal	Densidad (m <sup>2</sup> por ciudadana/o en la lista nominal)	Número de ciudadanas/os participantes	Densidad (m <sup>2</sup> por participante)
XIII	16-039	Lomas Altas	1 453 611	1 100	1 321	14	103 829
XIII	16-040	Lomas de Barrilaco (Lomas de Chapultepec)	842 204	3 544	238	14	60 157
XIII	16-041	Lomas de Bezares	859 257	2 303	373	99	8 679
XIII	16-042	Lomas de Chapultepec	3 128 549	6 696	467	55	56 883
XIII	16-043	Lomas de Reforma	693 297	1 579	439	24	28 887
XIII	16-044	Lomas de Reforma (Lomas de Chapultepec)	784 305	1 131	693	9	87 145
VIII	16-045	Lomas de Sotelo	391 043	4 751	82	163	2 399
XIII	16-046	Lomas Virreyes (Lomas de Chapultepec)	1 158 230	2 637	439	1	1 158 230
XIII	16-047	Los Morales (Polanco)	226 133	2 804	81	21	10 768
VIII	16-048	Manuel Ávila Camacho	28 601	17	1 682	13	2 200
VIII	16-049	Marina Nacional (U Hab)	43 181	1 542	28	40	1 080
VIII	16-050	México Nuevo	169 895	3 643	47	65	2 614
VIII	16-051	Militar 1 K Lomas de Sotelo (U Hab)	1 435 453	2 510	572	11	130 496
VIII	16-052	Modelo Pensil	141 447	2 315	61	12	11 787
XIII	16-053	Molino del Rey	33 680	481	70	54	624
XIII	16-054	Morales Sección Alameda (Polanco)	183 405	462	397	9	20 378
XIII	16-055	Morales Sección Palmas (Polanco)	214 880	1 624	132	24	8 953
VIII	16-056	Nextitla	161 597	1 304	124	76	2 126
VIII	16-057	Nueva Argentina (Argentina Poniente)	1 674 000	5 480	305	83	20 169
XIII	16-058	Observatorio	353 766	3 788	93	45	7 861
XIII	16-059	Palmitas (Polanco)	191 112	1 400	137	15	12 741
VIII	16-060	Pensil Norte	261 331	8 701	30	73	3 580
VIII	16-061	Pensil San Juanico	206 152	5 424	38	44	4 685
VIII	16-062	Pensil Sur	64 710	2 320	28	93	696
VIII	16-063	Periodista	255 988	670	382	61	4 197
VIII	16-064	Plutarco Elías Calles	326 866	1 445	226	95	3 441
XIII	16-065	Polanco Reforma (Polanco)	787 719	3 609	218	36	21 881
VIII	16-066	Popo	99 695	1 884	53	73	1 366
VIII	16-067	Popo (Ampl)	29 967	537	56	36	832
VIII	16-069	Reforma Pensil	205 531	3 821	54	30	6 851
XIII	16-070	Reforma Social	396 924	4 889	81	73	5 437
XIII	16-071	Rincón del Bosque	45 293	323	140	10	4 529

## Densidad de participación por colonia (concluye)

Distrito	Clave de colonia	Colonia	Superficie (m <sup>2</sup> )	Número de ciudadanas/os en la lista nominal	Densidad (m <sup>2</sup> por ciudadana/o en la lista nominal)	Número de ciudadanas/os participantes	Densidad (m <sup>2</sup> por participante)
VIII	16-072	San Diego Ocoyoacac	1 218 152	4 310	283	78	15 617
VIII	16-073	San Joaquín	95 400	2 950	32	4	23 850
VIII	16-074	San Lorenzo Tlaltenango	265 572	1 202	221	46	5 773
VIII	16-076	Santo Tomás	156 525	506	309	37	4 230
VIII	16-077	Tacuba	711 450	9 399	76	100	7 115
XIII	16-078	Tacubaya	607 610	7 594	80	34	17 871
VIII	16-079	Tata Lázaro	6 061	494	12	72	84
VIII	16-080	Tlaxpana	357 894	7 308	49	62	5 772
VIII	16-081	Torre Blanca	301 090	5 604	54	43	7 002
VIII	16-082	Un Hogar Para Nosotros	264 371	672	393	20	13 219
VIII	16-083	Ventura Pérez de Alba	86 067	2 331	37	39	2 207
VIII	16-084	Verónica Anzures	456 428	2 967	154	162	2 817
VIII	16-085	10 de Abril	44 928	382	118	41	1 096
XIII	16-086	16 de Septiembre	159 435	2 084	77	16	9 965
VIII	16-087	5 de Mayo	106 284	3 181	33	43	2 472
VIII	16-088	Anáhuac I	680 337	14 095	48	36	18 898
VIII	16-089	Anáhuac II	806 307	11 427	71	74	10 896
XIII	16-090	Escandón I	544 793	9 630	57	48	11 350
XIII	16-091	Escandón II	731 162	13 671	53	63	11 606
VIII	16-092	Popotla I	294 824	4 072	72	54	5 460
VIII	16-093	Popotla II	690 649	8 273	83	105	6 578
XIII	16-094	San Miguel Chapultepec I	795 861	5 453	146	15	53 057
XIII	16-095	San Miguel Chapultepec II	684 950	6 486	106	41	16 706

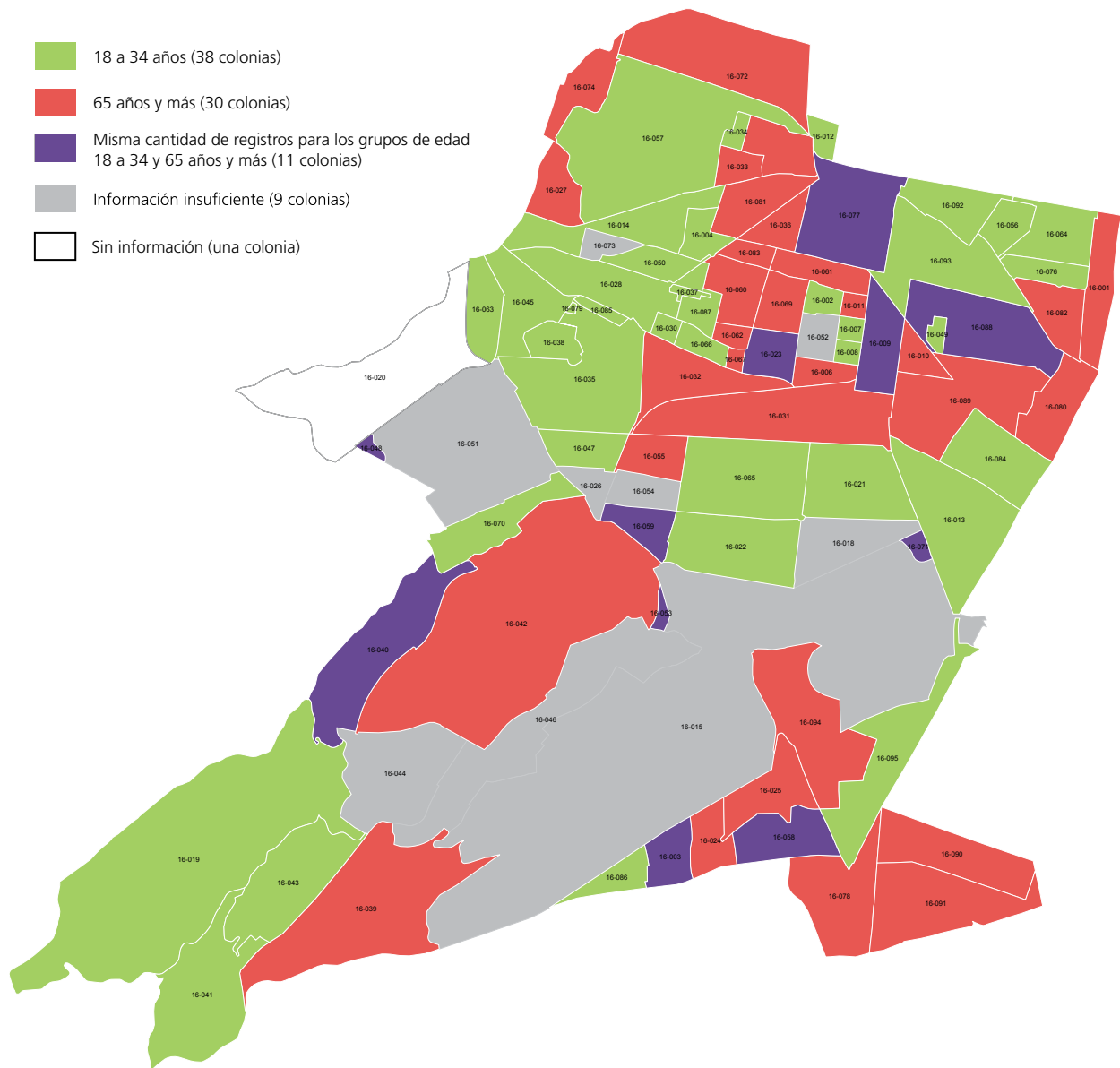
NOTAS: Se excluye la colonia, 16-020, Campo Militar 1A (Z Mil), en virtud de que no se recibieron opiniones en la Consulta.

Los datos de la lista nominal por colonia representan una estimación que deriva de la lista nominal por sección y la conformación de colonias integradas por secciones completas y secciones parciales, según se define en el Marco Geográfico de Participación Ciudadana 2013.

FUENTE: Elaborado por la DEOEYG con base en datos proporcionados por la DERFE-INE, con fecha de corte al 31 de agosto de 2015, e información de la Consulta Ciudadana sobre Presupuesto Participativo 2016 recopilada por los órganos desconcentrados del IEDF.



## Grupo de edad con menor participación según colonia

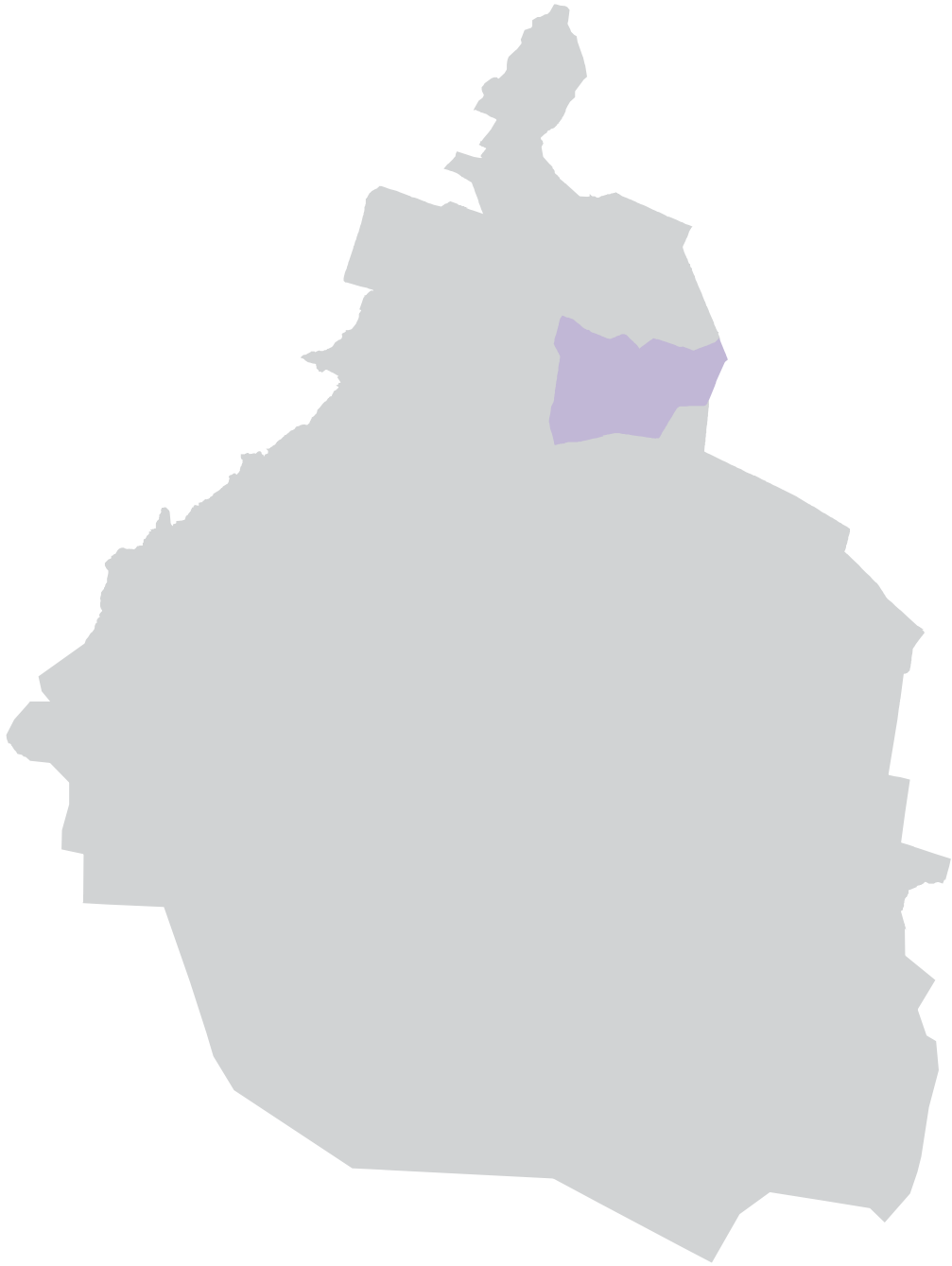


NOTA: La categoría "Sin información" corresponde a la colonia 16-020, Campo Militar 1A (Z Mil), en virtud de que no se recibieron opiniones en la Consulta.

FUENTE: Elaborado por la DECEYG con base en información de la Consulta Ciudadana sobre Presupuesto Participativo 2016 proporcionada por la UTSI y la recopilada por los órganos desconcentrados del IEDF.



# 17-Delegación Venustiano Carranza



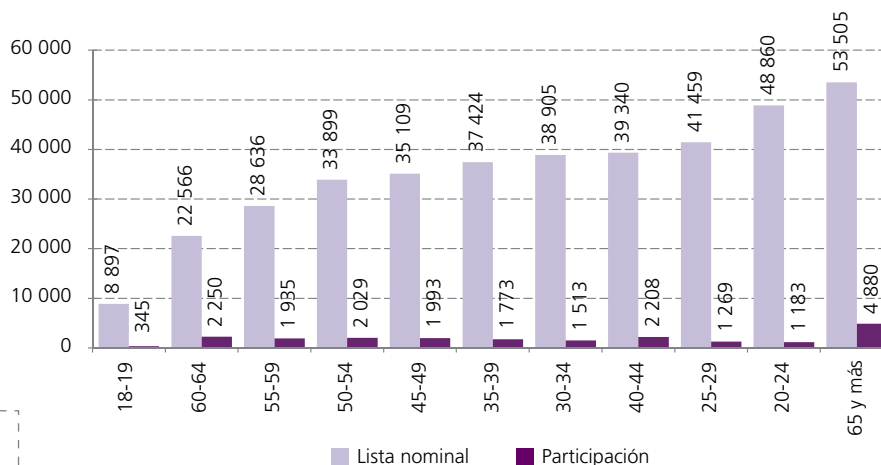
## Participación según sexo y grupo de edad

Grupo de edad	Mujeres		Hombres		Total	
	Lista nominal	Participación	Lista nominal	Participación	Lista nominal	Participación
18-19	4 401	192 4.36%	4 496	153 3.40%	8 897	345 3.88%
20-24	24 472	684 2.80%	24 388	499 2.05%	48 860	1 183 2.42%
25-29	20 930	824 3.94%	20 529	445 2.17%	41 459	1 269 3.06%
30-34	19 712	1 024 5.19%	19 193	489 2.55%	38 905	1 513 3.89%
35-39	19 163	1 209 6.31%	18 261	564 3.09%	37 424	1 773 4.74%
40-44	20 432	1 494 7.31%	18 908	714 3.78%	39 340	2 208 5.61%
45-49	18 475	1 333 7.22%	16 634	660 3.97%	35 109	1 993 5.68%
50-54	18 113	1 316 7.27%	15 786	713 4.52%	33 899	2 029 5.99%
55-59	15 389	1 259 8.18%	13 247	676 5.10%	28 636	1 935 6.76%
60-64	12 336	1 484 12.03%	10 230	766 7.49%	22 566	2 250 9.97%
65 y más	32 004	3 129 9.78%	21 501	1 751 8.14%	53 505	4 880 9.12%
<b>Total</b>	<b>205 427</b>	<b>13 948 6.79%</b>	<b>183 173</b>	<b>7 430 4.06%</b>	<b>388 600</b>	<b>21 378 5.50%</b>

Participación según sexo (porcentajes)



Participación según grupo de edad



### Relación entre participantes

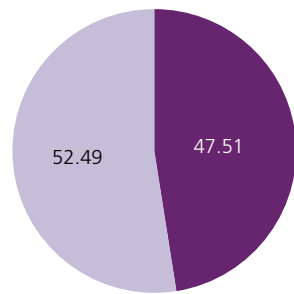
En la delegación Venustiano Carranza participaron 53 hombres por cada 100 mujeres en la Consulta Ciudadana sobre Presupuesto Participativo 2016.

FUENTE: Elaborados por la DEOEYG con base en la lista nominal proporcionada por la DERFE-INE, con fecha de corte al 31 de agosto de 2015, e información de la Consulta Ciudadana sobre Presupuesto Participativo 2016 recopilada por los órganos desconcentrados del IEDF.

## Participación ciudadana por sexo y grandes grupos de edad según modalidad utilizada

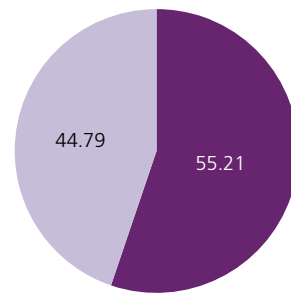
Modalidad	Mujeres				Hombres			
	18-34	35-64	65 y más	Total	18-34	35-64	65 y más	Total
Mesa Receptora de Opinión	1 090	3 841	1 695	6 626	820	2 245	1 037	4 102
	40.01%	47.45%	54.17%	47.51%	51.70%	54.85%	59.22%	55.21%
Internet	1 634	4 254	1 434	7 322	766	1 848	714	3 328
	59.99%	52.55%	45.83%	52.49%	48.30%	45.15%	40.78%	44.79%
<b>Total</b>	<b>2 724</b>	<b>8 095</b>	<b>3 129</b>	<b>13 948</b>	<b>1 586</b>	<b>4 093</b>	<b>1 751</b>	<b>7 430</b>

Mujeres (porcentajes)



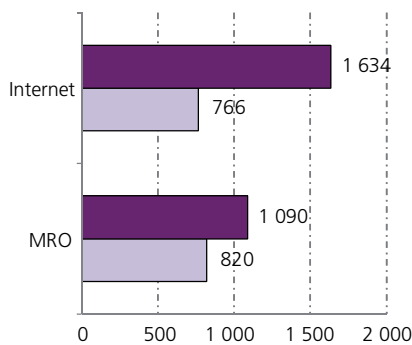
■ Mesa Receptora de Opinión ■ Internet

Hombres (porcentajes)



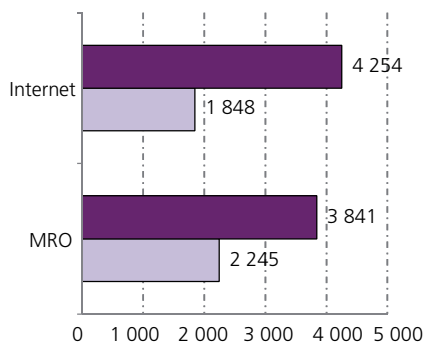
■ Mesa Receptora de Opinión ■ Internet

18-34



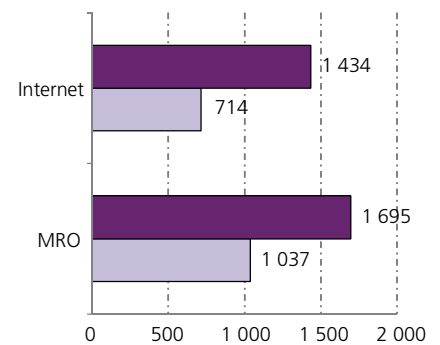
■ Mujeres ■ Hombres

35-64



■ Mujeres ■ Hombres

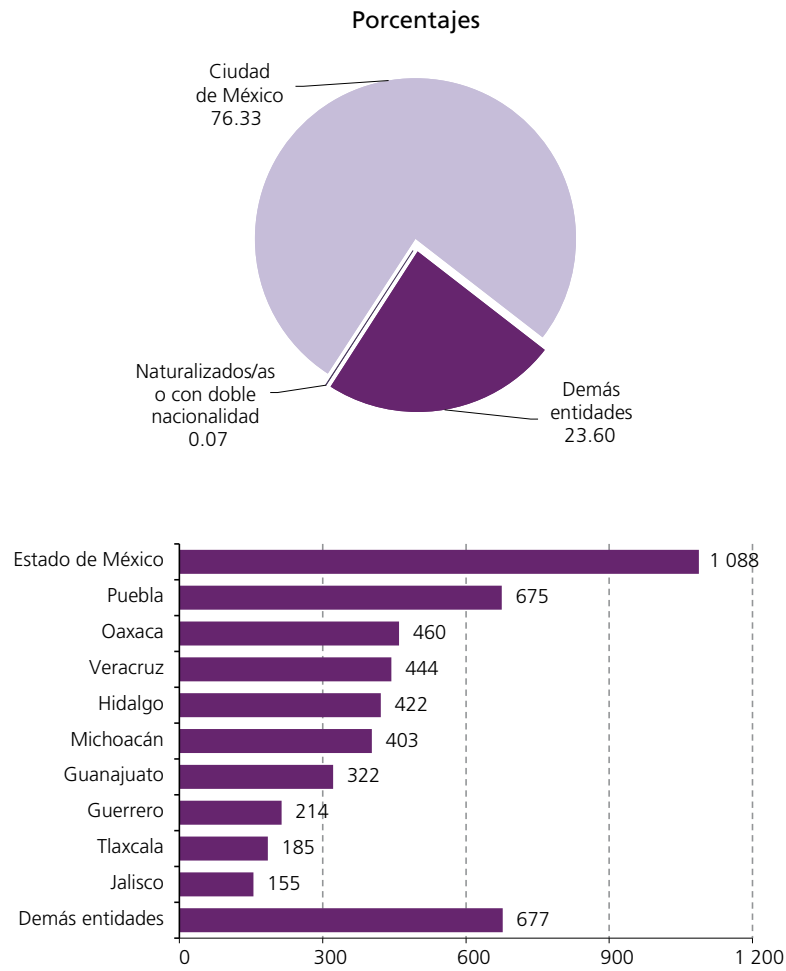
65 y más



■ Mujeres ■ Hombres

FUENTE: Elaborados por la DEOEG con base en información de la Consulta Ciudadana sobre Presupuesto Participativo 2016 proporcionada por la UTSI y la recopilada por los órganos desconcentrados del IEDF.

## Participación en la delegación según lugar de nacimiento



FUENTE: Elaborados por la DEOEG con base en información de la Consulta Ciudadana sobre Presupuesto Participativo 2016 proporcionada por la UTSI y la recopilada por los órganos desconcentrados del IEDF.

## Grupo de edad predominante y rubro ganador por colonia

Distrito electoral local	Clave de colonia	Nombre de la colonia	Rubro ganador	Proyecto específico ganador	Grupo de edad predominante por colonia según participación
X	17-001	Aarón Sáenz	Infraestructura urbana	Pavimentación y reductores de velocidad	35-64
XI	17-002	Adolfo López Mateos	Infraestructura urbana	Guarniciones y banquetas	35-64
X	17-003	Aeronáutica Militar	Infraestructura urbana	Pavimentación y reductores de velocidad	35-64
X	17-004	Álvaro Obregón	Infraestructura urbana	Guarniciones y banquetas	35-64
XI	17-005	Aquiles Serdán	Infraestructura urbana	Alcantarillado y drenaje	35-64
X	17-006	Artes Gráficas	Infraestructura urbana	Alcantarillado y drenaje	35-64
XI	17-007	Aviación Civil	Infraestructura urbana	Alcantarillado y drenaje	35-64
XI	17-008	Aviación Civil (Ampl)	Infraestructura urbana	Alcantarillado y drenaje	35-64
X	17-009	Azteca	Infraestructura urbana	Guarniciones y banquetas	35-64
XI	17-010	Bahía (U Hab)	Obras y servicios	Mejora de entornos habitacionales	35-64
X	17-011	Candelaria de los Patos (U Hab)	Obras y servicios	Servicios brindados por los órganos político-administrativos	35-64
XI	17-012	Caracol	Infraestructura urbana	Guarniciones y banquetas	35-64
XI	17-013	Caracol (Ampl)	Infraestructura urbana	Guarniciones y banquetas	35-64
XI	17-015	Cuatro Árboles	Infraestructura urbana	Pavimentación y reductores de velocidad	35-64
XI	17-016	Cuchilla Pantitlán	Obras y servicios	Servicios brindados por los órganos político-administrativos	35-64
XI	17-017	Damián Carmona	Infraestructura urbana	Guarniciones y banquetas	35-64
XI	17-018	El Arenal 1a Sección	Infraestructura urbana	Guarniciones y banquetas	35-64
XI	17-019	El Arenal 2a Sección	Infraestructura urbana	Pavimentación y reductores de velocidad	35-64
XI	17-020	El Arenal 3a Sección	Infraestructura urbana	Guarniciones y banquetas	35-64
XI	17-021	El Arenal 4a Sección	Infraestructura urbana	Guarniciones y banquetas	35-64
XI	17-022	El Arenal Puerto Aéreo (Fracc)	Equipamiento	Construcción o acondicionamiento de instalaciones y/o espacios públicos	35-64
X	17-023	El Parque	Infraestructura urbana	Guarniciones y banquetas	35-64

Grupo de edad predominante y rubro ganador por colonia (*continúa*)

Distrito electoral local	Clave de colonia	Nombre de la colonia	Rubro ganador	Proyecto específico ganador	Grupo de edad predominante por colonia según participación
X	17-024	Emiliano Zapata (U Hab)	Equipamiento	Construcción o acondicionamiento de instalaciones y/o espacios públicos	35-64
X	17-025	Emilio Carranza	Infraestructura urbana	Alcantarillado y drenaje	35-64
XI	17-026	Federal	Infraestructura urbana	Pavimentación y reductores de velocidad	35-64
X	17-027	Felipe Ángeles	Infraestructura urbana	Guarniciones y banquetas	35-64
XI	17-028	FIVIPORT (U Hab)	Obras y servicios	Servicios brindados por los órganos político-administrativos	35-64
XI	17-030	Industrial Puerto Aéreo (Frac)	Infraestructura urbana	Pavimentación y reductores de velocidad	65 y más
X	17-031	Jamaica	Infraestructura urbana	Alcantarillado y drenaje	35-64
X	17-032	Janitzio	Infraestructura urbana	Alcantarillado y drenaje	35-64
X	17-034	Kennedy (U Hab)	Infraestructura urbana	Guarniciones y banquetas	35-64
X	17-035	Lorenzo Boturini	Infraestructura urbana	Guarniciones y banquetas	35-64
X	17-036	Magdalena Mixhuca	Infraestructura urbana	Guarniciones y banquetas	35-64
X	17-037	Magdalena Mixhuca (Pblo)	Infraestructura urbana	Guarniciones y banquetas	35-64
X	17-038	Merced Balbuena	Infraestructura urbana	Guarniciones y banquetas	35-64
X	17-039	Michoacana	Infraestructura urbana	Pavimentación y reductores de velocidad	35-64
X	17-040	Michoacana (Ampl)	Infraestructura urbana	Guarniciones y banquetas	35-64
XI	17-041	Miguel Hidalgo	Equipamiento	Construcción o acondicionamiento de instalaciones y/o espacios públicos	35-64
X	17-042	Moctezuma 1a Sección	Infraestructura urbana	Guarniciones y banquetas	35-64
X	17-045	Nicolás Bravo	Infraestructura urbana	Guarniciones y banquetas	35-64
X	17-046	Penitenciaría (Ampl)	Infraestructura urbana	Guarniciones y banquetas	35-64
XI	17-047	Peñón de los Baños	Infraestructura urbana	Pavimentación y reductores de velocidad	35-64
X	17-049	Pino (U Hab)	Obras y servicios	Mejora de entornos habitacionales	35-64
X	17-050	Popular Rastro	Obras y servicios	Servicios brindados por los órganos político-administrativos	35-64

## Grupo de edad predominante y rubro ganador por colonia (*continúa*)

Distrito electoral local	Clave de colonia	Nombre de la colonia	Rubro ganador	Proyecto específico ganador	Grupo de edad predominante por colonia según participación
XI	17-051	Primero de Mayo	Obras y servicios	Servicios brindados por los órganos político-administrativos	35-64
X	17-052	Progresista	Infraestructura urbana	Pavimentación y reductores de velocidad	35-64
XI	17-053	Puebla	Infraestructura urbana	Alcantarillado y drenaje	35-64
XI	17-054	Revolución	Infraestructura urbana	Guarniciones y banquetas	35-64
XI	17-055	Romero Rubio	Infraestructura urbana	Guarniciones y banquetas	35-64
XI	17-056	Santa Cruz Aviación	Infraestructura urbana	Pavimentación y reductores de velocidad	35-64
X	17-057	Sevilla	Infraestructura urbana	Guarniciones y banquetas	35-64
XI	17-058	Simón Bolívar	Infraestructura urbana	Alcantarillado y drenaje	35-64
X	17-059	Tres Mosqueteros	Infraestructura urbana	Alcantarillado y drenaje	35-64
XI	17-060	Valentín Gómez Farías	Equipamiento	Construcción o acondicionamiento de instalaciones y/o espacios públicos	35-64
X	17-061	Valle Gómez	Infraestructura urbana	Alcantarillado y drenaje	35-64
X	17-062	Venustiano Carranza	Infraestructura urbana	Alcantarillado y drenaje	35-64
X	17-063	Venustiano Carranza (Ampl)	Infraestructura urbana	Guarniciones y banquetas	35-64
X	17-064	Viaducto-Balbuena (Conj Hab)	Prevención del delito	Cámaras de vigilancia	35-64
X	17-065	10 de Mayo	Infraestructura urbana	Pavimentación y reductores de velocidad	35-64
X	17-066	20 de Noviembre	Infraestructura urbana	Guarniciones y banquetas	35-64
X	17-067	20 de Noviembre (Ampl)	Infraestructura urbana	Guarniciones y banquetas	35-64
X	17-068	24 de Abril	Infraestructura urbana	Alcantarillado y drenaje	35-64
X	17-069	5to Tramo de 20 de Noviembre	Infraestructura urbana	Guarniciones y banquetas	35-64
X	17-070	7 de Julio	Infraestructura urbana	Guarniciones y banquetas	35-64
X	17-071	7 de Julio (Ampl)	Infraestructura urbana	Pavimentación y reductores de velocidad	35-64
X	17-072	Centro I	Infraestructura urbana	Alcantarillado y drenaje	35-64
X	17-073	Centro II	Obras y servicios	Servicios brindados por los órganos político-administrativos	35-64

## Grupo de edad predominante y rubro ganador por colonia (*concluye*)

Distrito electoral local	Clave de colonia	Nombre de la colonia	Rubro ganador	Proyecto específico ganador	Grupo de edad predominante por colonia según participación
XI	17-074	Ignacio Zaragoza I	Infraestructura urbana	Pavimentación y reductores de velocidad	35-64
XI	17-075	Ignacio Zaragoza II	Infraestructura urbana	Guarniciones y banquetas	35-64
X	17-076	Jardín Balbuena I	Infraestructura urbana	Guarniciones y banquetas	35-64
X	17-077	Jardín Balbuena II	Infraestructura urbana	Guarniciones y banquetas	35-64
X	17-078	Jardín Balbuena III	Infraestructura urbana	Guarniciones y banquetas	35-64
XI	17-079	Moctezuma 2a Sección I	Infraestructura urbana	Guarniciones y banquetas	35-64
XI	17-080	Moctezuma 2a Sección II	Infraestructura urbana	Guarniciones y banquetas	35-64
XI	17-081	Moctezuma 2a Sección III	Infraestructura urbana	Guarniciones y banquetas	35-64
XI	17-082	Moctezuma 2a Sección IV	Infraestructura urbana	Guarniciones y banquetas	35-64
X	17-083	Morelos I	Obras y servicios	Mejora de entornos habitacionales	35-64
X	17-084	Morelos II	Infraestructura urbana	Guarniciones y banquetas	35-64
XI	17-085	Pensador Mexicano I	Infraestructura urbana	Pavimentación y reductores de velocidad	35-64
XI	17-086	Pensador Mexicano II	Infraestructura urbana	Guarniciones y banquetas	35-64

FUENTE: Elaborado por la DEOEYG con base en la *Estadística de resultados de la consulta ciudadana sobre presupuesto participativo 2016* e información recopilada por los órganos desconcentrados del IEDF.



## Densidad de participación por colonia

Distrito	Clave de colonia	Colonia	Superficie (m <sup>2</sup> )	Número de ciudadanas/os en la lista nominal	Densidad (m <sup>2</sup> por ciudadana/o en la lista nominal)	Número de ciudadanas/os participantes	Densidad (m <sup>2</sup> por participante)
X	17-001	Aarón Sáenz	35 245	431	82	76	464
XI	17-002	Adolfo López Mateos	516 999	8 326	62	320	1 616
X	17-003	Aeronáutica Militar	186 944	2 540	74	107	1 747
X	17-004	Álvaro Obregón	150 938	3 329	45	207	729
XI	17-005	Aquiles Serdán	423 406	7 662	55	601	705
X	17-006	Artes Gráficas	167 132	4 475	37	176	950
XI	17-007	Aviación Civil	600 009	5 929	101	323	1 858
XI	17-008	Aviación Civil (Ampl)	113 834	1 708	67	96	1 186
X	17-009	Azteca	88 234	1 685	52	64	1 379
XI	17-010	Bahía (U Hab)	52 857	2 111	25	289	183
X	17-011	Candelaria de los Patos (U Hab)	58 344	1 915	30	349	167
XI	17-012	Caracol	276 980	4 992	55	196	1 413
XI	17-013	Caracol (Ampl)	181 732	4 235	43	211	861
XI	17-015	Cuatro Árboles	139 050	2 266	61	179	777
XI	17-016	Cuchilla Pantitlán	340 810	6 888	49	257	1 326
XI	17-017	Damián Carmona	135 373	2 630	51	176	769
XI	17-018	El Arenal 1a Sección	234 167	4 749	49	256	915
XI	17-019	El Arenal 2a Sección	50 779	838	61	114	445
XI	17-020	El Arenal 3a Sección	87 244	1 753	50	141	619
XI	17-021	El Arenal 4a Sección	444 302	10 083	44	327	1 359
XI	17-022	El Arenal Puerto Aéreo (Frac)	95 221	3 221	30	325	293
X	17-023	El Parque	933 333	2 898	322	196	4 762
X	17-024	Emiliano Zapata (U Hab)	16 521	898	18	114	145
X	17-025	Emilio Carranza	216 992	4 549	48	231	939
XI	17-026	Federal	870 040	9 647	90	357	2 437
X	17-027	Felipe Ángeles	261 206	2 543	103	205	1 274
XI	17-028	FIVIPORT (U Hab)	197 699	3 673	54	201	984
XI	17-030	Industrial Puerto Aéreo (Frac)	210 161	99	2 123	6	35 027
X	17-031	Jamaica	212 721	2 213	96	136	1 564
X	17-032	Janitzio	141 438	2 416	59	66	2 143
X	17-034	Kennedy (U Hab)	299 882	7 004	43	449	668
X	17-035	Lorenzo Boturini	342 808	5 036	68	224	1 530
X	17-036	Magdalena Mixhuca	324 538	4 730	69	510	636
X	17-037	Magdalena Mixhuca (Pblo)	367 891	6 162	60	354	1 039
X	17-038	Merced Balbuena	317 306	4 118	77	151	2 101
X	17-039	Michoacana	133 332	1 030	129	126	1 058
X	17-040	Michoacana (Ampl)	106 614	2 274	47	167	638
XI	17-041	Miguel Hidalgo	43 617	297	147	51	855
X	17-042	Moctezuma 1a Sección	564 755	9 769	58	253	2 232
X	17-045	Nicolás Bravo	118 533	2 256	53	150	790
X	17-046	Penitenciaría (Ampl)	385 237	6 306	61	410	940
XI	17-047	Peñón de los Baños	8 939 031	8 950	999	424	21 083
X	17-049	Pino (U Hab)	16 153	785	21	154	105
X	17-050	Popular Rastro	336 017	2 818	119	121	2 777
XI	17-051	Primero de Mayo	124 688	2 324	54	186	670

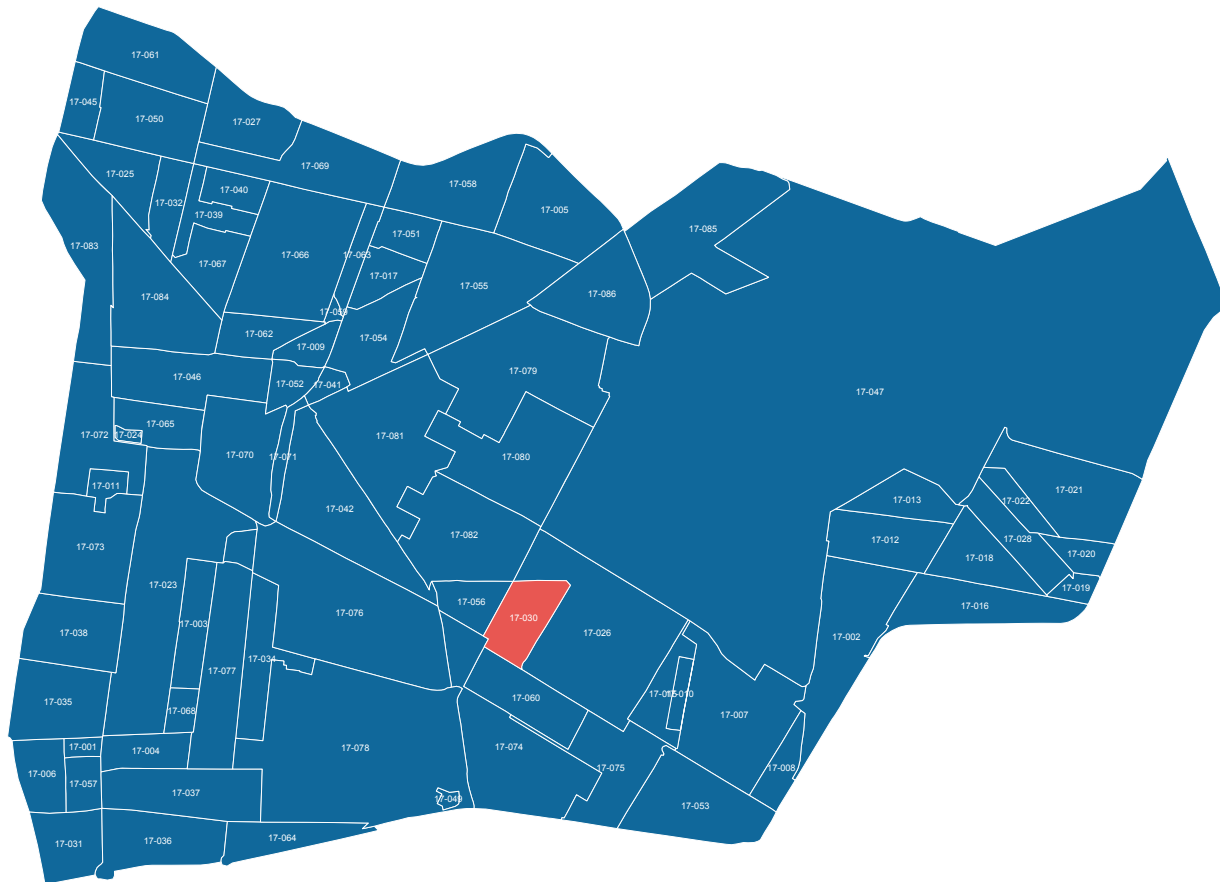
## Densidad de participación por colonia (concluye)

Distrito	Clave de colonia	Colonia	Superficie (m <sup>2</sup> )	Número de ciudadanas/os en la lista nominal	Densidad (m <sup>2</sup> por ciudadana/o en la lista nominal)	Número de ciudadanas/os participantes	Densidad (m <sup>2</sup> por participante)
X	17-052	Progresista	92 195	754	122	74	1 246
XI	17-053	Puebla	435 058	6 551	66	374	1 163
XI	17-054	Revolución	271 349	5 157	53	361	752
XI	17-055	Romero Rubio	630 642	9 985	63	760	830
XI	17-056	Santa Cruz Aviación	135 919	1 711	79	101	1 346
X	17-057	Sevilla	93 949	1 663	56	65	1 445
XI	17-058	Simón Bolívar	417 544	5 966	70	340	1 228
X	17-059	Tres Mosqueteros	13 759	239	58	64	215
XI	17-060	Valentín Gómez Farías	265 187	5 606	47	396	670
X	17-061	Valle Gómez	366 722	8 083	45	791	464
X	17-062	Venustiano Carranza	158 382	3 086	51	279	568
X	17-063	Venustiano Carranza (Ampl)	90 028	1 947	46	137	657
X	17-064	Viaducto-Balbuena (Conj Hab)	190 013	4 255	45	414	459
X	17-065	10 de Mayo	169 573	1 758	96	147	1 154
X	17-066	20 de Noviembre	634 622	12 230	52	473	1 342
X	17-067	20 de Noviembre (Ampl)	195 350	868	225	93	2 101
X	17-068	24 de Abril	63 868	428	149	107	597
X	17-069	5to Tramo de 20 de Noviembre	410 224	6 557	63	350	1 172
X	17-070	7 de Julio	402 113	1 035	389	135	2 979
X	17-071	7 de Julio (Ampl)	67 582	1 388	49	27	2 503
X	17-072	Centro I	353 263	7 283	49	258	1 369
X	17-073	Centro II	436 902	5 303	82	310	1 409
XI	17-074	Ignacio Zaragoza I	624 875	9 554	65	503	1 242
XI	17-075	Ignacio Zaragoza II	340 633	5 465	62	203	1 678
X	17-076	Jardín Balbuena I	933 398	10 832	86	345	2 706
X	17-077	Jardín Balbuena II	407 684	4 344	94	248	1 644
X	17-078	Jardín Balbuena III	1 449 665	13 071	111	267	5 429
XI	17-079	Moctezuma 2a Sección I	746 326	10 522	71	497	1 502
XI	17-080	Moctezuma 2a Sección II	556 490	9 523	58	437	1 273
XI	17-081	Moctezuma 2a Sección III	684 870	9 780	70	601	1 140
XI	17-082	Moctezuma 2a Sección IV	514 809	9 485	54	260	1 980
X	17-083	Morelos I	451 767	14 176	32	569	794
X	17-084	Morelos II	493 102	14 227	35	568	868
XI	17-085	Pensador Mexicano I	592 877	5 010	118	306	1 938
XI	17-086	Pensador Mexicano II	374 010	6 197	60	486	770

NOTAS: Los datos de la lista nominal por colonia representan una estimación que deriva de la lista nominal por sección y la conformación de colonias integradas por secciones completas y secciones parciales, según se define en el Marco Geográfico de Participación Ciudadana 2013.

FUENTE: Elaborado por la DEOBYG con base en datos proporcionados por la DERFE-INE, con fecha de corte al 31 de agosto de 2015, e información de la Consulta Ciudadana sobre Presupuesto Participativo 2016 recopilada por los órganos desconcentrados del IEDF.

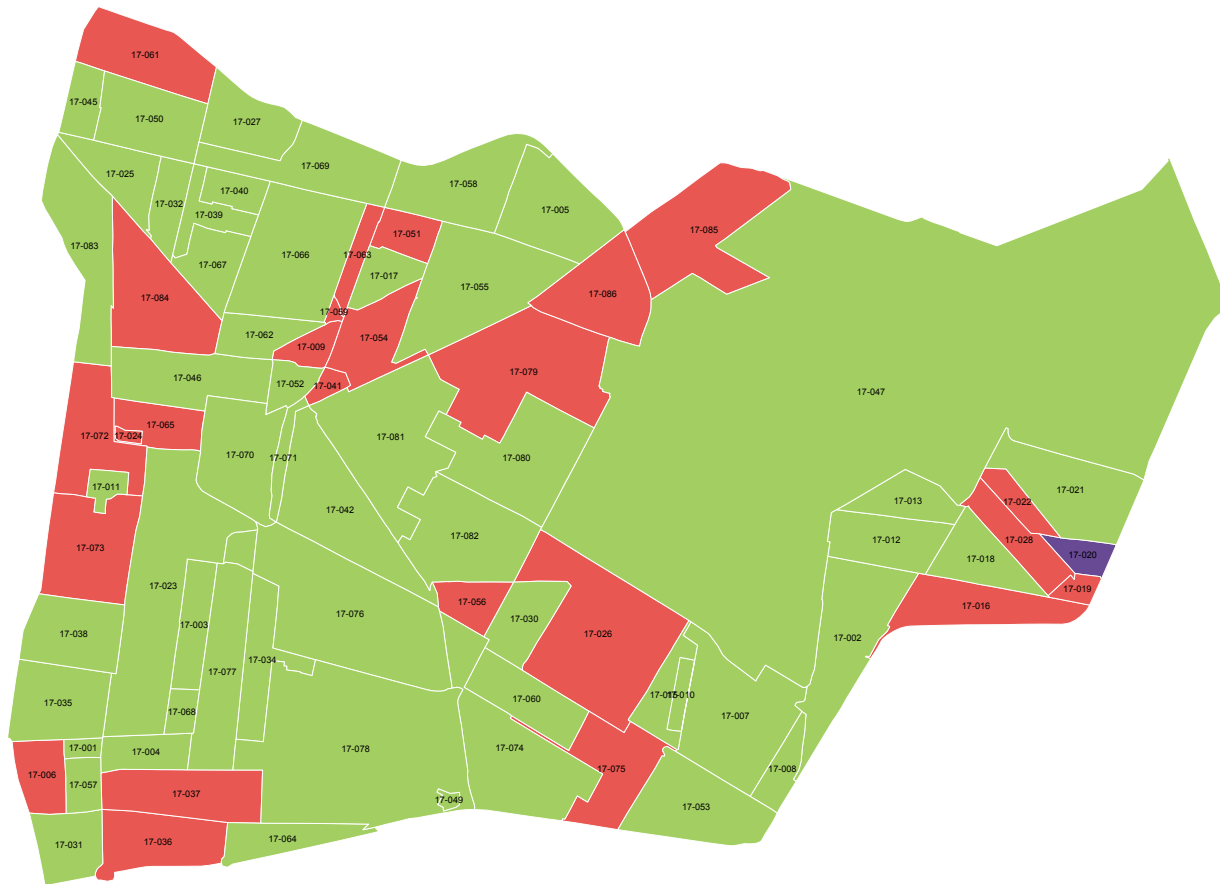
## Grupo de edad predominante por colonia según participación



- 35 a 64 años (79 colonias)
- 65 años y más (una colonia)

FUENTE: Elaborado por la DEOEG con base en información de la Consulta Ciudadana sobre Presupuesto Participativo 2016 proporcionada por la UTSI y la recopilada por los órganos desconcentrados del IEDF.

## Grupo de edad con menor participación según colonia



- 18 a 34 años (54 colonias)
- 65 años y más (25 colonias)
- Misma cantidad de registros para los grupos de edad 18 a 34 y 65 años y más (una colonia)

FUENTE: Elaborado por la DEOEG con base en información de la Consulta Ciudadana sobre Presupuesto Participativo 2016 proporcionada por la UTSI y la recopilada por los órganos desconcentrados del IEDF.

# Participación por distrito electoral local



## Participación en la Consulta Ciudadana sobre Presupuesto Participativo 2016 Concentrado distrital por grupo de edad y sexo

Distrito electoral local	18-19		20-24		25-29		30-34		35-39	
	Mujeres	Hombres	Mujeres	Hombres	Mujeres	Hombres	Mujeres	Hombres	Mujeres	Hombres
<b>I</b>										
Lista nominal	2 089	2 265	13 473	13 275	10 931	10 751	10 226	9 585	9 925	9 033
Participación absoluta	107	66	502	292	644	262	856	298	909	363
%	5.12	2.91	3.73	2.20	5.89	2.44	8.37	3.11	9.16	4.02
<b>II</b>										
Lista nominal	2 089	2 254	12 591	12 794	10 668	10 752	10 383	9 794	10 056	9 380
Participación absoluta	70	95	335	221	376	218	470	230	517	279
%	3.35	4.21	2.66	1.73	3.52	2.03	4.53	2.35	5.14	2.97
<b>III</b>										
Lista nominal	1 913	2 112	11 739	11 522	10 134	9 691	9 742	9 198	9 737	8 891
Participación absoluta	30	37	81	74	111	81	141	97	146	100
%	1.57	1.75	0.69	0.64	1.10	0.84	1.45	1.05	1.50	1.12
<b>IV</b>										
Lista nominal	2 735	2 653	14 552	14 390	12 145	11 804	11 115	10 445	10 757	9 387
Participación absoluta	101	83	412	267	504	226	614	268	664	306
%	3.69	3.13	2.83	1.86	4.15	1.91	5.52	2.57	6.17	3.26
<b>V</b>										
Lista nominal	1 645	1 757	10 228	10 083	8 984	8 787	8 553	8 145	8 125	7 583
Participación absoluta	35	47	164	153	167	142	172	145	218	164
%	2.13	2.68	1.60	1.52	1.86	1.62	2.01	1.78	2.68	2.16
<b>VI</b>										
Lista nominal	2 396	2 372	13 167	13 069	10 636	10 530	9 963	9 633	9 963	8 998
Participación absoluta	104	106	439	300	455	279	575	283	698	336
%	4.34	4.47	3.33	2.30	4.28	2.65	5.77	2.94	7.01	3.73
<b>VII</b>										
Lista nominal	2 172	2 128	11 883	12 029	10 645	10 227	10 291	9 888	9 566	9 070
Participación absoluta	82	62	346	254	377	255	479	236	471	289
%	3.78	2.91	2.91	2.11	3.54	2.49	4.65	2.39	4.92	3.19
<b>VIII</b>										
Lista nominal	1 812	1 951	10 845	10 727	9 988	9 588	10 691	9 877	10 661	9 817
Participación absoluta	27	18	93	76	100	79	170	77	199	114
%	1.49	0.92	0.86	0.71	1.00	0.82	1.59	0.78	1.87	1.16
<b>IX</b>										
Lista nominal	1 817	1 862	11 300	11 224	10 102	10 006	10 084	9 376	9 298	8 855
Participación absoluta	23	20	81	73	109	89	120	81	138	82
%	1.27	1.07	0.72	0.65	1.08	0.89	1.19	0.86	1.48	0.93
<b>X</b>										
Lista nominal	2 196	2 194	12 123	11 972	10 384	10 223	10 033	9 667	9 605	9 175
Participación absoluta	89	73	348	265	400	223	505	253	614	287
%	4.05	3.33	2.87	2.21	3.85	2.18	5.03	2.62	6.39	3.13

**Participación en la Consulta Ciudadana sobre Presupuesto Participativo 2016**  
**Concentrado distrital por grupo de edad y sexo (continúa)**

Distrito electoral local	40-44		45-49		50-54		55-59		60-64		65 y más		Total		
	Mujeres	Hombres	Mujeres	Hombres	Mujeres	Hombres	Mujeres	Hombres	Mujeres	Hombres	Mujeres	Hombres	Mujeres	Hombres	Total
<b>I</b>															
Lista nominal	9 923	9 164	8 225	7 219	6 636	5 852	5 483	4 669	4 347	3 660	8 975	7 777	90 233	83 250	173 483
Participación absoluta	917	419	666	339	522	263	448	221	475	315	638	518	6 684	3 356	10 040
%	9.24	4.57	8.10	4.70	7.87	4.49	8.17	4.73	10.93	8.61	7.11	6.66	7.41	4.03	5.79
<b>II</b>															
Lista nominal	10 487	9 278	9 386	8 240	9 017	7 622	8 231	6 478	6 702	5 251	16 342	11 851	105 952	93 694	199 646
Participación absoluta	626	315	515	306	564	303	523	342	482	287	903	576	5 381	3 172	8 553
%	5.97	3.40	5.49	3.71	6.25	3.98	6.35	5.28	7.19	5.47	5.53	4.86	5.08	3.39	4.28
<b>III</b>															
Lista nominal	10 770	9 621	9 783	8 676	8 948	7 351	7 526	6 100	6 122	4 765	15 747	11 504	102 161	89 431	191 592
Participación absoluta	194	134	215	168	223	148	217	151	210	131	373	372	1 941	1 493	3 434
%	1.80	1.39	2.20	1.94	2.49	2.01	2.88	2.48	3.43	2.75	2.37	3.23	1.90	1.67	1.79
<b>IV</b>															
Lista nominal	11 596	10 482	10 977	9 301	10 018	8 605	7 990	6 852	6 200	5 118	15 747	11 365	113 832	100 402	214 234
Participación absoluta	756	355	729	356	642	328	553	303	511	314	922	572	6 408	3 378	9 786
%	6.52	3.39	6.64	3.83	6.41	3.81	6.92	4.42	8.24	6.14	5.86	5.03	5.63	3.36	4.57
<b>V</b>															
Lista nominal	8 793	7 971	8 256	7 299	8 339	6 980	7 198	5 872	5 499	4 672	14 878	9 960	90 498	79 109	169 607
Participación absoluta	305	205	323	249	391	266	378	212	289	255	687	455	3 129	2 293	5 422
%	3.47	2.57	3.91	3.41	4.69	3.81	5.25	3.61	5.26	5.46	4.62	4.57	3.46	2.90	3.20
<b>VI</b>															
Lista nominal	11 436	10 249	11 023	9 515	9 799	8 533	7 784	6 513	6 068	4 802	17 931	12 936	110 166	97 150	207 316
Participación absoluta	797	397	747	401	736	408	589	336	584	279	1 273	852	6 997	3 977	10 974
%	6.97	3.87	6.78	4.21	7.51	4.78	7.57	5.16	9.62	5.81	7.10	6.59	6.35	4.09	5.29
<b>VII</b>															
Lista nominal	10 461	9 419	9 905	8 708	9 918	8 440	8 788	7 475	7 112	5 854	19 515	12 936	110 256	96 174	206 430
Participación absoluta	630	308	531	338	527	336	569	314	548	344	1 114	704	5 674	3 440	9 114
%	6.02	3.27	5.36	3.88	5.31	3.98	6.47	4.20	7.71	5.88	5.71	5.44	5.15	3.58	4.42
<b>VIII</b>															
Lista nominal	10 765	10 024	9 518	8 328	8 854	7 524	7 545	6 182	6 141	4 949	15 571	10 132	102 391	89 099	191 490
Participación absoluta	238	158	254	168	227	150	237	133	259	135	524	302	2 328	1 410	3 738
%	2.21	1.58	2.67	2.02	2.56	1.99	3.14	2.15	4.22	2.73	3.37	2.98	2.27	1.58	1.95
<b>IX</b>															
Lista nominal	9 691	8 774	8 863	7 678	8 935	7 103	7 970	6 472	6 310	5 232	15 794	10 517	100 164	87 099	187 263
Participación absoluta	165	97	150	76	182	112	192	119	160	84	270	175	1 590	1 008	2 598
%	1.70	1.11	1.69	0.99	2.04	1.58	2.41	1.84	2.54	1.61	1.71	1.66	1.59	1.16	1.39
<b>X</b>															
Lista nominal	10 224	9 428	9 171	8 267	9 055	7 865	7 849	6 622	6 299	5 174	17 000	11 181	103 939	91 768	195 707
Participación absoluta	718	372	623	358	657	382	632	330	699	370	1 615	904	6 900	3 817	10 717
%	7.02	3.95	6.79	4.33	7.26	4.86	8.05	4.98	11.10	7.15	9.50	8.09	6.64	4.16	5.48

**Participación en la Consulta Ciudadana sobre Presupuesto Participativo 2016**  
**Concentrado distrital por grupo de edad y sexo (continúa)**

Distrito electoral local	18-19		20-24		25-29		30-34		35-39	
	Mujeres	Hombres	Mujeres	Hombres	Mujeres	Hombres	Mujeres	Hombres	Mujeres	Hombres
<b>XI</b>										
Lista nominal	2 205	2 302	12 349	12 416	10 546	10 306	9 679	9 526	9 558	9 086
Participación absoluta	103	80	336	234	424	222	519	236	595	277
%	4.67	3.48	2.72	1.88	4.02	2.15	5.36	2.48	6.23	3.05
<b>XII</b>										
Lista nominal	1 872	1 871	11 667	11 855	11 082	11 097	11 012	11 196	10 156	10 414
Participación absoluta	30	23	130	92	120	84	122	108	155	76
%	1.60	1.23	1.11	0.78	1.08	0.76	1.11	0.96	1.53	0.73
<b>XIII</b>										
Lista nominal	1 407	1 432	8 626	8 400	9 046	9 022	9 755	9 819	9 647	9 490
Participación absoluta	16	15	35	45	40	59	52	43	61	65
%	1.14	1.05	0.41	0.54	0.44	0.65	0.53	0.44	0.63	0.68
<b>XIV</b>										
Lista nominal	2 061	2 062	11 621	11 508	9 628	9 221	9 223	8 689	8 518	8 145
Participación absoluta	111	86	488	367	542	316	572	296	674	342
%	5.39	4.17	4.20	3.19	5.63	3.43	6.20	3.41	7.91	4.20
<b>XV</b>										
Lista nominal	1 864	1 879	10 355	10 281	8 578	8 347	7 979	7 659	8 246	7 596
Participación absoluta	128	109	669	451	757	493	720	379	842	438
%	6.87	5.80	6.46	4.39	8.82	5.91	9.02	4.95	10.21	5.77
<b>XVI</b>										
Lista nominal	1 460	1 581	8 003	7 934	7 965	7 803	9 103	8 309	9 133	8 356
Participación absoluta	16	14	45	51	49	57	67	60	68	63
%	1.10	0.89	0.56	0.64	0.62	0.73	0.74	0.72	0.74	0.75
<b>XVII</b>										
Lista nominal	1 268	1 370	7 208	7 153	7 743	7 566	9 502	8 503	9 688	8 772
Participación absoluta	4	11	27	44	39	44	53	57	66	72
%	0.32	0.80	0.37	0.62	0.50	0.58	0.56	0.67	0.68	0.82
<b>XVIII</b>										
Lista nominal	2 266	2 438	12 952	12 655	10 612	10 509	10 295	9 894	9 962	9 372
Participación absoluta	58	69	192	169	266	147	320	185	355	180
%	2.56	2.83	1.48	1.34	2.51	1.40	3.11	1.87	3.56	1.92
<b>XIX</b>										
Lista nominal	2 015	2 067	11 249	10 758	8 894	8 469	8 166	7 538	8 134	7 181
Participación absoluta	167	120	618	427	627	308	613	293	749	305
%	8.29	5.81	5.49	3.97	7.05	3.64	7.51	3.89	9.21	4.25
<b>XX</b>										
Lista nominal	2 652	2 768	14 870	14 766	11 949	11 624	10 783	10 241	10 702	9 728
Participación absoluta	63	43	227	172	256	153	272	151	319	201
%	2.38	1.55	1.53	1.16	2.14	1.32	2.52	1.47	2.98	2.07



**Participación en la Consulta Ciudadana sobre Presupuesto Participativo 2016**  
**Concentrado distrital por grupo de edad y sexo (continúa)**

Distrito electoral local	40-44		45-49		50-54		55-59		60-64		65 y más		Total		
	Mujeres	Hombres	Mujeres	Hombres	Mujeres	Hombres	Mujeres	Hombres	Mujeres	Hombres	Mujeres	Hombres	Mujeres	Hombres	Total
<b>XI</b>															
Lista nominal	10 208	9 480	9 304	8 367	9 058	7 921	7 540	6 625	6 037	5 056	15 004	10 320	101 488	91 405	192 893
Participación absoluta	776	342	710	302	659	331	627	346	785	396	1 514	847	7 048	3 613	10 661
%	7.60	3.61	7.63	3.61	7.28	4.18	8.32	5.22	13.00	7.83	10.09	8.21	6.94	3.95	5.53
<b>XII</b>															
Lista nominal	10 347	10 285	9 096	8 485	8 829	7 792	8 061	6 838	6 590	5 519	16 032	11 333	104 744	96 685	201 429
Participación absoluta	201	120	181	119	162	90	188	98	177	99	329	192	1 795	1 101	2 896
%	1.94	1.17	1.99	1.40	1.83	1.16	2.33	1.43	2.69	1.79	2.05	1.69	1.71	1.14	1.44
<b>XIII</b>															
Lista nominal	9 515	9 518	8 158	8 017	7 854	7 118	7 435	6 092	6 495	5 201	18 026	11 886	95 964	85 995	181 959
Participación absoluta	96	83	97	86	106	81	90	70	97	54	182	118	872	719	1 591
%	1.01	0.87	1.19	1.07	1.35	1.14	1.21	1.15	1.49	1.04	1.01	0.99	0.91	0.84	0.87
<b>XIV</b>															
Lista nominal	9 677	8 571	8 953	7 687	8 110	7 080	6 874	5 798	5 127	4 258	12 500	8 965	92 292	81 984	174 276
Participación absoluta	739	339	763	381	657	380	685	349	574	328	1 118	703	6 923	3 887	10 810
%	7.64	3.96	8.52	4.96	8.10	5.37	9.97	6.02	11.20	7.70	8.94	7.84	7.50	4.74	6.20
<b>XV</b>															
Lista nominal	9 216	8 439	8 227	7 325	7 578	6 533	6 323	5 397	5 255	4 196	13 994	9 753	87 615	77 405	165 020
Participación absoluta	994	539	913	493	878	496	794	476	798	474	1 711	1 012	9 204	5 360	14 564
%	10.79	6.39	11.10	6.73	11.59	7.59	12.56	8.82	15.19	11.30	12.23	10.38	10.51	6.92	8.83
<b>XVI</b>															
Lista nominal	9 405	8 326	8 075	6 903	8 249	6 930	7 985	6 026	6 566	5 048	17 389	10 674	93 333	77 890	171 223
Participación absoluta	104	91	100	80	97	67	136	81	99	79	225	135	1 006	778	1 784
%	1.11	1.09	1.24	1.16	1.18	0.97	1.70	1.34	1.51	1.56	1.29	1.26	1.08	1.00	1.04
<b>XVII</b>															
Lista nominal	9 350	8 451	7 949	6 919	8 126	6 409	7 816	6 038	6 983	5 087	18 321	10 848	93 954	77 116	171 070
Participación absoluta	84	73	82	72	86	57	95	62	89	76	170	116	795	684	1 479
%	0.90	0.86	1.03	1.04	1.06	0.89	1.22	1.03	1.27	1.49	0.93	1.07	0.85	0.89	0.86
<b>XVIII</b>															
Lista nominal	10 673	9 994	9 384	8 319	8 204	7 086	6 518	5 658	5 266	4 337	12 397	8 876	98 529	89 138	187 667
Participación absoluta	460	243	395	282	435	233	388	246	339	211	633	456	3 841	2 421	6 262
%	4.31	2.43	4.21	3.39	5.30	3.29	5.95	4.35	6.44	4.87	5.11	5.14	3.90	2.72	3.34
<b>XIX</b>															
Lista nominal	8 730	7 367	7 684	6 421	6 798	5 601	5 225	4 297	4 124	3 171	8 929	6 402	79 948	69 272	149 220
Participación absoluta	841	413	772	392	762	351	616	292	566	299	981	655	7 312	3 855	11 167
%	9.63	5.61	10.05	6.10	11.21	6.27	11.79	6.80	13.72	9.43	10.99	10.23	9.15	5.57	7.48
<b>XX</b>															
Lista nominal	11 234	10 063	9 901	8 637	8 238	7 296	6 345	5 536	4 424	3 844	9 394	7 392	100 492	91 895	192 387
Participación absoluta	409	252	381	257	364	239	301	225	233	162	398	315	3 223	2 170	5 393
%	3.64	2.50	3.85	2.98	4.42	3.28	4.74	4.06	5.27	4.21	4.24	4.26	3.21	2.36	2.80

**Participación en la Consulta Ciudadana sobre Presupuesto Participativo 2016**  
**Concentrado distrital por grupo de edad y sexo (continúa)**

Distrito electoral local	18-19		20-24		25-29		30-34		35-39	
	Mujeres	Hombres	Mujeres	Hombres	Mujeres	Hombres	Mujeres	Hombres	Mujeres	Hombres
<b>XXI</b>										
Lista nominal	2 133	2 176	11 465	11 593	9 595	9 536	9 056	8 643	8 947	8 164
Participación absoluta	92	94	327	261	365	217	385	207	488	245
%	4.31	4.32	2.85	2.25	3.80	2.28	4.25	2.40	5.45	3.00
<b>XXII</b>										
Lista nominal	2 349	2 237	12 683	12 415	10 292	9 907	9 215	8 700	8 933	8 142
Participación absoluta	112	99	425	284	458	257	554	237	519	220
%	4.77	4.43	3.35	2.29	4.45	2.59	6.01	2.72	5.81	2.70
<b>XXIII</b>										
Lista nominal	1 775	1 812	10 019	9 981	9 027	8 600	8 473	7 994	8 144	7 406
Participación absoluta	48	39	154	125	163	137	184	133	233	139
%	2.70	2.15	1.54	1.25	1.81	1.59	2.17	1.66	2.86	1.88
<b>XXIV</b>										
Lista nominal	1 922	1 913	10 482	10 507	8 984	8 845	8 454	8 220	8 328	7 954
Participación absoluta	106	87	424	298	474	274	540	268	640	351
%	5.52	4.55	4.05	2.84	5.28	3.10	6.39	3.26	7.68	4.41
<b>XXV</b>										
Lista nominal	2 079	2 276	12 368	12 267	10 150	9 970	9 467	8 964	9 035	8 332
Participación absoluta	60	69	235	182	307	171	375	180	416	281
%	2.89	3.03	1.90	1.48	3.02	1.72	3.96	2.01	4.60	3.37
<b>XXVI</b>										
Lista nominal	1 847	1 933	10 199	10 290	9 321	9 034	8 976	8 321	8 784	7 821
Participación absoluta	58	55	254	180	273	162	351	155	369	204
%	3.14	2.85	2.49	1.75	2.93	1.79	3.91	1.86	4.20	2.61
<b>XXVII</b>										
Lista nominal	2 618	2 732	15 400	14 844	12 417	12 081	11 756	10 921	11 145	10 159
Participación absoluta	102	78	394	236	483	212	539	207	543	196
%	3.90	2.86	2.56	1.59	3.89	1.75	4.58	1.90	4.87	1.93
<b>XXVIII</b>										
Lista nominal	2 498	2 485	13 655	13 983	11 140	11 131	10 442	9 798	10 040	9 170
Participación absoluta	119	117	457	371	475	317	529	306	585	342
%	4.76	4.71	3.35	2.65	4.26	2.85	5.07	3.12	5.83	3.73
<b>XXIX</b>										
Lista nominal	2 490	2 618	14 427	14 088	11 632	11 439	10 696	9 996	9 903	8 809
Participación absoluta	106	83	487	274	517	276	537	212	578	268
%	4.26	3.17	3.38	1.94	4.44	2.41	5.02	2.12	5.84	3.04
<b>XXX</b>										
Lista nominal	1 619	1 665	8 856	9 090	8 339	8 274	8 968	8 742	9 190	8 548
Participación absoluta	83	76	244	238	278	218	318	207	413	231
%	5.13	4.56	2.76	2.62	3.33	2.63	3.55	2.37	4.49	2.70

Participación en la Consulta Ciudadana sobre Presupuesto Participativo 2016  
Concentrado distrital por grupo de edad y sexo (continúa)

Distrito electoral local	40-44		45-49		50-54		55-59		60-64		65 y más		Total		
	Mujeres	Hombres	Mujeres	Hombres	Mujeres	Hombres	Mujeres	Hombres	Mujeres	Hombres	Mujeres	Hombres	Mujeres	Hombres	Total
<b>XXI</b>															
Lista nominal	10 004	8 816	8 862	7 746	7 882	6 798	6 604	5 542	5 515	4 298	13 242	9 840	93 305	83 152	176 457
Participación absoluta	569	266	524	266	509	276	463	241	474	247	1 028	635	5 224	2 955	8 179
%	5.69	3.02	5.91	3.43	6.46	4.06	7.01	4.35	8.59	5.75	7.76	6.45	5.60	3.55	4.64
<b>XXII</b>															
Lista nominal	9 614	8 230	8 311	7 173	7 235	6 400	5 637	4 916	4 283	3 577	10 001	7 637	88 553	79 334	167 887
Participación absoluta	598	279	580	284	554	285	473	232	432	235	748	473	5 453	2 885	8 338
%	6.22	3.39	6.98	3.96	7.66	4.45	8.39	4.72	10.09	6.57	7.48	6.19	6.16	3.64	4.97
<b>XXIII</b>															
Lista nominal	9 046	7 757	8 512	7 143	8 345	6 769	7 620	6 005	6 241	4 867	16 120	10 583	93 322	78 917	172 239
Participación absoluta	276	162	322	198	365	267	374	237	269	202	590	406	2 978	2 045	5 023
%	3.05	2.09	3.78	2.77	4.37	3.94	4.91	3.95	4.31	4.15	3.66	3.84	3.19	2.59	2.92
<b>XXIV</b>															
Lista nominal	8 749	7 961	7 894	7 044	7 654	6 495	6 776	5 684	5 439	4 493	13 501	9 195	88 183	78 311	166 494
Participación absoluta	720	393	684	387	686	352	703	384	672	398	1 403	844	7 052	4 036	11 088
%	8.23	4.94	8.66	5.49	8.96	5.42	10.37	6.76	12.36	8.86	10.39	9.18	8.00	5.15	6.66
<b>XXV</b>															
Lista nominal	9 464	8 611	8 169	6 900	7 232	6 082	6 019	4 915	4 628	3 912	9 281	7 206	87 892	79 435	167 327
Participación absoluta	493	286	472	294	457	290	439	285	378	247	605	490	4 237	2 775	7 012
%	5.21	3.32	5.78	4.26	6.32	4.77	7.29	5.80	8.17	6.31	6.52	6.80	4.82	3.49	4.19
<b>XXVI</b>															
Lista nominal	9 468	8 220	8 559	7 112	8 391	6 876	7 902	6 057	6 496	4 973	16 740	11 026	96 683	81 663	178 346
Participación absoluta	423	219	429	231	477	247	500	254	441	239	833	492	4 408	2 438	6 846
%	4.47	2.66	5.01	3.25	5.68	3.59	6.33	4.19	6.79	4.81	4.98	4.46	4.56	2.99	3.84
<b>XXVII</b>															
Lista nominal	10 201	9 248	7 653	6 615	6 519	5 503	5 631	4 629	4 637	3 959	8 109	7 038	96 086	87 729	183 815
Participación absoluta	559	212	426	192	375	157	304	139	287	154	481	334	4 493	2 117	6 610
%	5.48	2.29	5.57	2.90	5.75	2.85	5.40	3.00	6.19	3.89	5.93	4.75	4.68	2.41	3.60
<b>XXVIII</b>															
Lista nominal	10 907	9 647	9 767	8 482	9 002	7 566	7 278	6 049	5 608	4 617	11 852	8 630	102 189	91 558	193 747
Participación absoluta	759	415	669	424	745	424	761	448	608	394	1 106	735	6 813	4 293	11 106
%	6.96	4.30	6.85	5.00	8.28	5.60	10.46	7.41	10.84	8.53	9.33	8.52	6.67	4.69	5.73
<b>XXIX</b>															
Lista nominal	9 550	8 482	7 957	6 943	7 084	5 804	5 876	4 969	4 454	3 991	7 751	6 355	91 820	83 494	175 314
Participación absoluta	612	260	529	247	579	231	459	256	413	218	651	410	5 468	2 735	8 203
%	6.41	3.07	6.65	3.56	8.17	3.98	7.81	5.15	9.27	5.46	8.40	6.45	5.96	3.28	4.68
<b>XXX</b>															
Lista nominal	8 918	8 005	7 577	6 160	7 442	5 742	7 891	5 535	7 840	5 629	16 637	12 195	93 277	79 585	172 862
Participación absoluta	484	290	522	259	540	282	668	318	716	404	1 283	909	5 549	3 432	8 981
%	5.43	3.62	6.89	4.20	7.26	4.91	8.47	5.75	9.13	7.18	7.71	7.45	5.95	4.31	5.20

Participación en la Consulta Ciudadana sobre Presupuesto Participativo 2016  
Concentrado distrital por grupo de edad y sexo (continúa)

Distrito electoral local	18-19		20-24		25-29		30-34		35-39	
	Mujeres	Hombres	Mujeres	Hombres	Mujeres	Hombres	Mujeres	Hombres	Mujeres	Hombres
<b>XXXI</b>										
Lista nominal	2 292	2 457	13 339	13 135	11 316	11 111	10 823	10 418	10 175	9 416
Participación absoluta	116	127	568	370	543	313	650	326	631	347
%	5.06	5.17	4.26	2.82	4.80	2.82	6.01	3.13	6.20	3.69
<b>XXXII</b>										
Lista nominal	2 441	2 454	13 408	13 673	11 246	10 878	10 495	9 998	10 227	9 276
Participación absoluta	84	91	421	288	431	241	498	232	613	264
%	3.44	3.71	3.14	2.11	3.83	2.22	4.75	2.32	5.99	2.85
<b>XXXIII</b>										
Lista nominal	2 238	2 339	13 036	13 093	10 600	10 351	9 912	9 349	10 075	9 177
Participación absoluta	42	33	124	113	144	94	151	94	186	134
%	1.88	1.41	0.95	0.86	1.36	0.91	1.52	1.01	1.85	1.46
<b>XXXIV</b>										
Lista nominal	2 541	2 464	14 811	14 486	11 248	10 865	10 477	9 581	10 254	9 239
Participación absoluta	92	107	359	334	409	254	433	252	472	272
%	3.62	4.34	2.42	2.31	3.64	2.34	4.13	2.63	4.60	2.94
<b>XXXV</b>										
Lista nominal	2 699	2 682	14 556	14 439	11 444	10 911	10 444	9 637	10 054	9 307
Participación absoluta	77	77	270	229	278	151	307	169	312	177
%	2.85	2.87	1.85	1.59	2.43	1.38	2.94	1.75	3.10	1.90
<b>XXXVI</b>										
Lista nominal	2 268	2 316	12 929	13 067	10 368	10 114	9 573	9 189	9 244	8 334
Participación absoluta	19	18	74	72	88	69	99	66	102	67
%	0.84	0.78	0.57	0.55	0.85	0.68	1.03	0.72	1.10	0.80
<b>XXXVII</b>										
Lista nominal	2 181	2 242	12 277	12 307	10 313	10 052	10 009	9 501	9 794	9 235
Participación absoluta	28	17	93	85	106	82	134	86	144	88
%	1.28	0.76	0.76	0.69	1.03	0.82	1.34	0.91	1.47	0.95
<b>XXXVIII</b>										
Lista nominal	1 739	1 807	9 615	9 772	8 652	8 665	8 365	8 270	8 222	7 598
Participación absoluta	41	32	124	145	145	139	150	123	175	150
%	2.36	1.77	1.29	1.48	1.68	1.60	1.79	1.49	2.13	1.97
<b>XXXIX</b>										
Lista nominal	2 010	2 068	10 742	10 867	8 938	8 827	8 543	7 987	8 209	7 379
Participación absoluta	39	47	134	120	168	127	199	119	192	128
%	1.94	2.27	1.25	1.10	1.88	1.44	2.33	1.49	2.34	1.73
<b>XL</b>										
Lista nominal	2 253	2 240	13 421	13 124	10 608	10 301	9 770	9 002	9 395	8 387
Participación absoluta	47	37	150	142	157	104	197	117	199	133
%	2.09	1.65	1.12	1.08	1.48	1.01	2.02	1.30	2.12	1.59

**Participación en la Consulta Ciudadana sobre Presupuesto Participativo 2016**  
**Concentrado distrital por grupo de edad y sexo (concluye)**

Distrito electoral local	40-44		45-49		50-54		55-59		60-64		65 y más		Total		
	Mujeres	Hombres	Mujeres	Hombres	Mujeres	Hombres	Mujeres	Hombres	Mujeres	Hombres	Mujeres	Hombres	Mujeres	Hombres	Total
<b>XXXI</b>															
Lista nominal	9 576	8 959	8 119	7 077	7 371	6 267	6 566	5 219	5 097	4 358	9 335	7 415	94 009	85 832	179 841
Participación absoluta	697	349	719	349	658	387	733	375	610	356	901	593	6 826	3 892	10 718
%	7.28	3.90	8.86	4.93	8.93	6.18	11.16	7.19	11.97	8.17	9.65	8.00	7.26	4.53	5.96
<b>XXXII</b>															
Lista nominal	11 287	10 114	9 477	8 314	8 132	7 051	6 563	5 421	5 378	4 205	13 048	9 530	101 702	90 914	192 616
Participación absoluta	758	331	751	318	643	299	626	295	529	282	918	622	6 272	3 263	9 535
%	6.72	3.27	7.92	3.82	7.91	4.24	9.54	5.44	9.84	6.71	7.04	6.53	6.17	3.59	4.95
<b>XXXIII</b>															
Lista nominal	10 827	9 485	9 369	8 223	8 217	6 906	6 774	5 574	5 364	4 342	12 094	8 773	98 506	87 612	186 118
Participación absoluta	250	137	248	160	235	196	219	159	198	135	373	268	2 170	1 523	3 693
%	2.31	1.44	2.65	1.95	2.86	2.84	3.23	2.85	3.69	3.11	3.08	3.05	2.20	1.74	1.98
<b>XXXIV</b>															
Lista nominal	10 414	9 045	8 834	7 551	7 423	6 679	5 618	5 040	4 012	3 692	8 669	7 119	94 301	85 761	180 062
Participación absoluta	503	355	455	315	379	264	281	271	224	222	434	404	4 041	3 050	7 091
%	4.83	3.92	5.15	4.17	5.11	3.95	5.00	5.38	5.58	6.01	5.01	5.67	4.29	3.56	3.94
<b>XXXV</b>															
Lista nominal	10 854	9 373	9 386	8 209	8 121	6 991	6 319	5 357	4 442	3 849	9 044	6 758	97 363	87 513	184 876
Participación absoluta	414	213	362	219	300	216	260	178	209	147	325	240	3 114	2 016	5 130
%	3.81	2.27	3.86	2.67	3.69	3.09	4.11	3.32	4.71	3.82	3.59	3.55	3.20	2.30	2.77
<b>XXXVI</b>															
Lista nominal	9 244	8 147	7 897	6 854	6 734	5 853	5 409	4 578	3 978	3 531	8 415	6 590	86 059	78 573	164 632
Participación absoluta	127	95	115	81	141	80	101	90	74	69	128	126	1 068	833	1 901
%	1.37	1.17	1.46	1.18	2.09	1.37	1.87	1.97	1.86	1.95	1.52	1.91	1.24	1.06	1.15
<b>XXXVII</b>															
Lista nominal	9 749	8 811	8 057	6 911	7 029	5 787	6 242	5 141	5 078	4 201	9 675	7 724	90 404	81 912	172 316
Participación absoluta	157	117	161	101	151	83	174	109	137	110	284	204	1 569	1 082	2 651
%	1.61	1.33	2.00	1.46	2.15	1.43	2.79	2.12	2.70	2.62	2.94	2.64	1.74	1.32	1.54
<b>XXXVIII</b>															
Lista nominal	8 769	7 866	7 909	6 605	7 696	6 096	7 095	5 515	6 086	4 579	15 098	10 453	89 246	77 226	166 472
Participación absoluta	253	196	262	167	296	213	354	221	364	243	731	603	2 895	2 232	5 127
%	2.89	2.49	3.31	2.53	3.85	3.49	4.99	4.01	5.98	5.31	4.84	5.77	3.24	2.89	3.08
<b>XXXIX</b>															
Lista nominal	8 238	7 336	7 441	6 370	6 933	5 722	5 797	4 879	4 564	3 705	9 715	7 246	81 130	72 386	153 516
Participación absoluta	226	163	249	177	265	178	253	194	224	169	424	307	2 373	1 729	4 102
%	2.74	2.22	3.35	2.78	3.82	3.11	4.36	3.98	4.91	4.56	4.36	4.24	2.92	2.39	2.67
<b>XL</b>															
Lista nominal	9 746	8 437	8 489	7 237	7 638	6 347	6 042	5 274	4 373	3 828	8 324	6 378	90 059	80 555	170 614
Participación absoluta	258	165	244	150	230	173	222	155	162	149	237	209	2 103	1 534	3 637
%	2.65	1.96	2.87	2.07	3.01	2.73	3.67	2.94	3.70	3.89	2.85	3.28	2.34	1.90	2.13

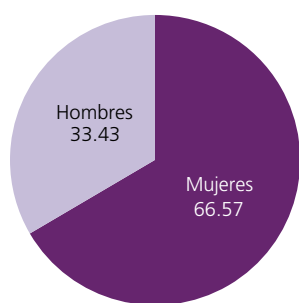
FUENTE: Elaborado por la DEOEYG con base en datos proporcionados por la DERFE-INE, con fecha de corte al 31 de agosto de 2015, e información de la Consulta Ciudadana sobre presupuesto Participativo 2016 recopilada por los órganos desconcentrados del IEDF.

# Distrito Electoral Local I

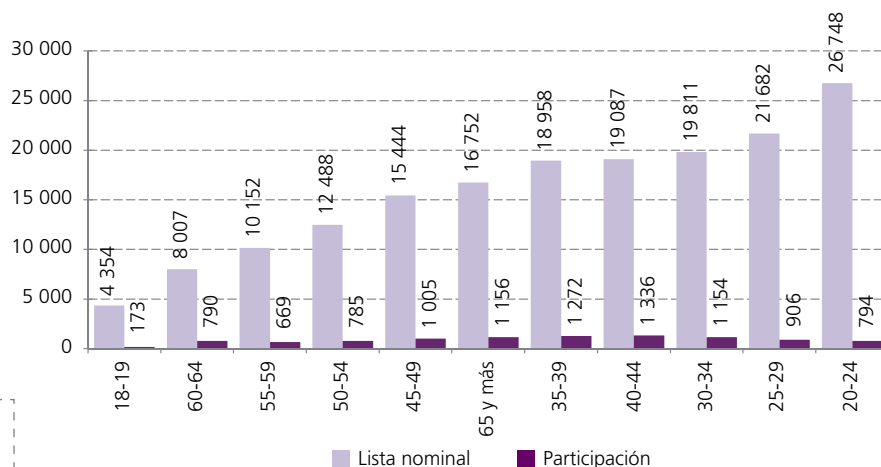
## Participación según sexo y grupo de edad

Grupo de edad	Mujeres		Hombres		Total	
	Lista nominal	Participación	Lista nominal	Participación	Lista nominal	Participación
18-19	2 089	107 5.12%	2 265	66 2.91%	4 354	173 3.97%
20-24	13 473	502 3.73%	13 275	292 2.20%	26 748	794 2.97%
25-29	10 931	644 5.89%	10 751	262 2.44%	21 682	906 4.18%
30-34	10 226	856 8.37%	9 585	298 3.11%	19 811	1 154 5.83%
35-39	9 925	909 9.16%	9 033	363 4.02%	18 958	1 272 6.71%
40-44	9 923	917 9.24%	9 164	419 4.57%	19 087	1 336 7.00%
45-49	8 225	666 8.10%	7 219	339 4.70%	15 444	1 005 6.51%
50-54	6 636	522 7.87%	5 852	263 4.49%	12 488	785 6.29%
55-59	5 483	448 8.17%	4 669	221 4.73%	10 152	669 6.59%
60-64	4 347	475 10.93%	3 660	315 8.61%	8 007	790 9.87%
65 y más	8 975	638 7.11%	7 777	518 6.66%	16 752	1 156 6.90%
<b>Total</b>	<b>90 233</b>	<b>6 684</b> <b>7.41%</b>	<b>83 250</b>	<b>3 356</b> <b>4.03%</b>	<b>173 483</b>	<b>10 040</b> <b>5.79%</b>

Participación según sexo (porcentajes)



Participación según grupo de edad



### Relación entre participantes

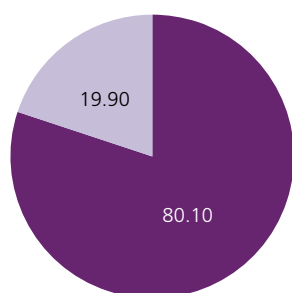
En el Distrito Electoral Local I participaron 50 hombres por cada 100 mujeres en la Consulta Ciudadana sobre Presupuesto Participativo 2016.

FUENTE: Elaborados por la DEOEG con base en la lista nominal proporcionada por la DERFE-INE, con fecha de corte al 31 de agosto de 2015, e información de la Consulta Ciudadana sobre Presupuesto Participativo 2016 recopilada por los órganos desconcentrados del IEDF.

## Participación ciudadana por sexo y grandes grupos de edad según modalidad utilizada

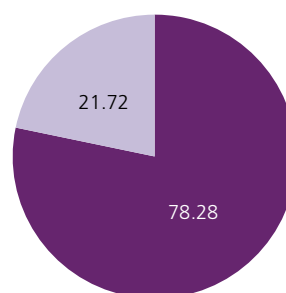
Modalidad	Mujeres				Hombres			
	18-34	35-64	65 y más	Total	18-34	35-64	65 y más	Total
Mesa Receptora de Opinión	1 691	3 177	486	5 354	675	1 552	400	2 627
	80.18%	80.70%	76.18%	80.10%	73.53%	80.83%	77.22%	78.28%
Internet	418	760	152	1 330	243	368	118	729
	19.82%	19.30%	23.82%	19.90%	26.47%	19.17%	22.78%	21.72%
<b>Total</b>	<b>2 109</b>	<b>3 937</b>	<b>638</b>	<b>6 684</b>	<b>918</b>	<b>1 920</b>	<b>518</b>	<b>3 356</b>

Mujeres (porcentajes)



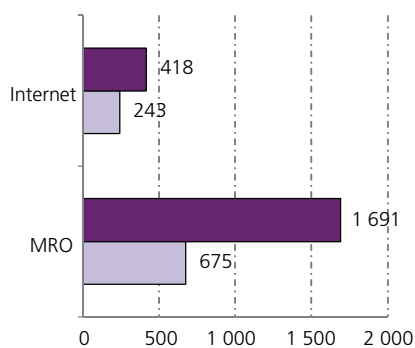
■ Mesa Receptora de Opinión ■ Internet

Hombres (porcentajes)



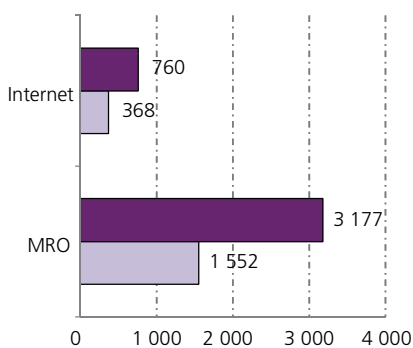
■ Mesa Receptora de Opinión ■ Internet

18-34



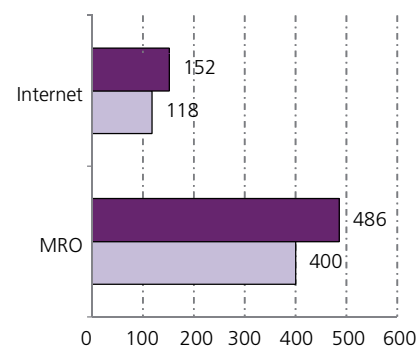
■ Mujeres ■ Hombres

35-64



■ Mujeres ■ Hombres

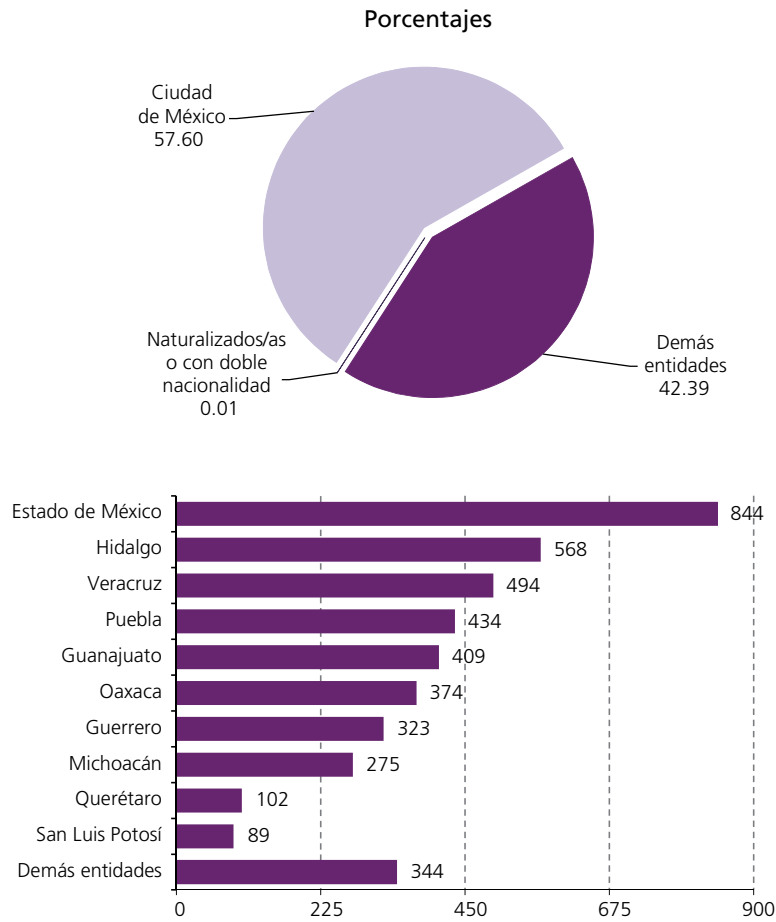
65 y más



■ Mujeres ■ Hombres

FUENTE: Elaborados por la DEOEYG con base en información de la Consulta Ciudadana sobre Presupuesto Participativo 2016 proporcionada por la UTSI y la recopilada por los órganos desconcentrados del IEDF.

## Participación según lugar de nacimiento



FUENTE: Elaborados por la DEOEG con base en información de la Consulta Ciudadana sobre Presupuesto Participativo 2016 proporcionada por la UTSI y la recopilada por los órganos desconcentrados del IEDF.

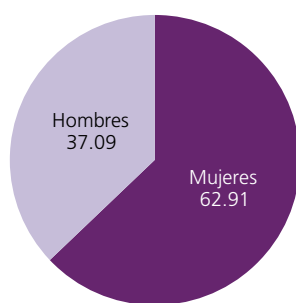


# Distrito Electoral Local II

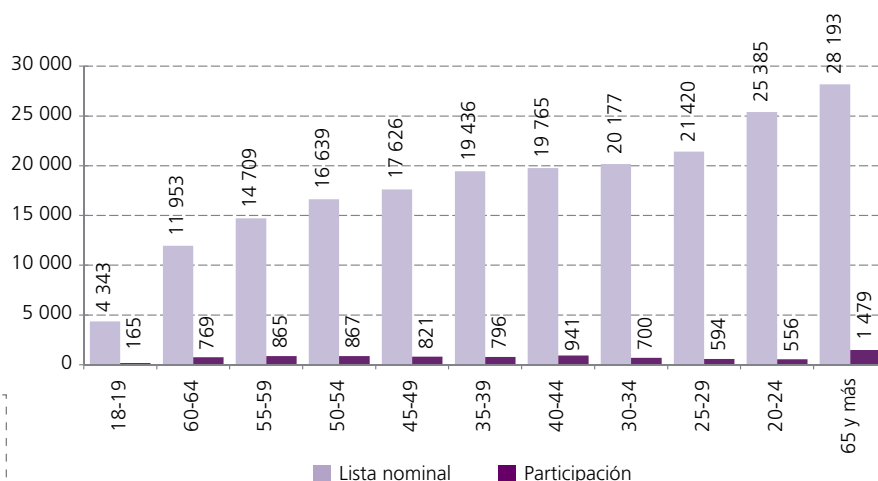
## Participación según sexo y grupo de edad

Grupo de edad	Mujeres		Hombres		Total	
	Lista nominal	Participación	Lista nominal	Participación	Lista nominal	Participación
18-19	2 089	70 3.35%	2 254	95 4.21%	4 343	165 3.80%
20-24	12 591	335 2.66%	12 794	221 1.73%	25 385	556 2.19%
25-29	10 668	376 3.52%	10 752	218 2.03%	21 420	594 2.77%
30-34	10 383	470 4.53%	9 794	230 2.35%	20 177	700 3.47%
35-39	10 056	517 5.14%	9 380	279 2.97%	19 436	796 4.10%
40-44	10 487	626 5.97%	9 278	315 3.40%	19 765	941 4.76%
45-49	9 386	515 5.49%	8 240	306 3.71%	17 626	821 4.66%
50-54	9 017	564 6.25%	7 622	303 3.98%	16 639	867 5.21%
55-59	8 231	523 6.35%	6 478	342 5.28%	14 709	865 5.88%
60-64	6 702	482 7.19%	5 251	287 5.47%	11 953	769 6.43%
65 y más	16 342	903 5.53%	11 851	576 4.86%	28 193	1 479 5.25%
<b>Total</b>	<b>105 952</b>	<b>5 381</b> 5.08%	<b>93 694</b>	<b>3 172</b> 3.39%	<b>199 646</b>	<b>8 553</b> 4.28%

Participación según sexo (porcentajes)



Participación según grupo de edad



### Relación entre participantes

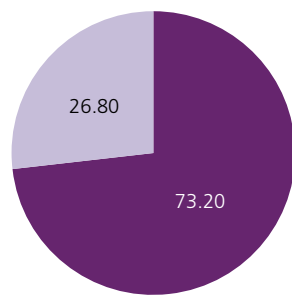
En el Distrito Electoral Local II participaron 59 hombres por cada 100 mujeres en la Consulta Ciudadana sobre Presupuesto Participativo 2016.

FUENTE: Elaborados por la DEOEG con base en la lista nominal proporcionada por la DERFE-INE, con fecha de corte al 31 de agosto de 2015, e información de la Consulta Ciudadana sobre Presupuesto Participativo 2016 recopilada por los órganos desconcentrados del IEDF.

## Participación ciudadana por sexo y grandes grupos de edad según modalidad utilizada

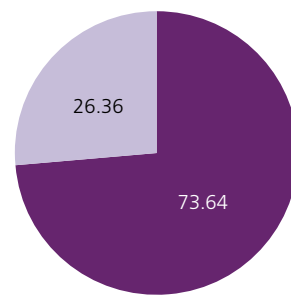
Modalidad	Mujeres				Hombres			
	18-34	35-64	65 y más	Total	18-34	35-64	65 y más	Total
Mesa Receptora de Opinión	850	2 382	707	3 939	511	1 351	474	2 336
	67.95%	73.81%	78.29%	73.20%	66.88%	73.74%	82.29%	73.64%
Internet	401	845	196	1 442	253	481	102	836
	32.05%	26.19%	21.71%	26.80%	33.12%	26.26%	17.71%	26.36%
<b>Total</b>	<b>1 251</b>	<b>3 227</b>	<b>903</b>	<b>5 381</b>	<b>764</b>	<b>1 832</b>	<b>576</b>	<b>3 172</b>

Mujeres (porcentajes)



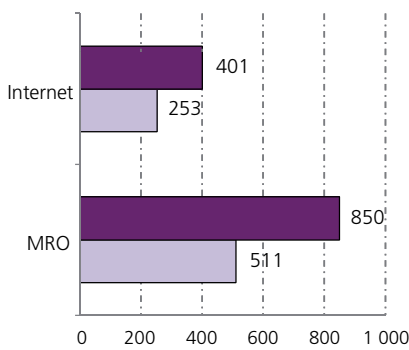
■ Mesa Receptora de Opinión ■ Internet

Hombres (porcentajes)



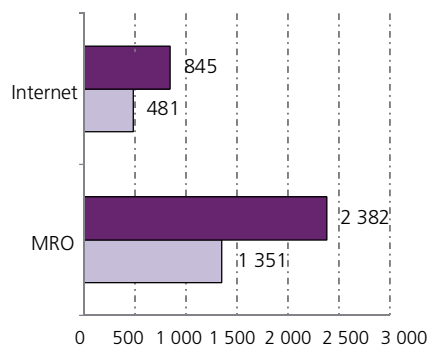
■ Mesa Receptora de Opinión ■ Internet

18-34



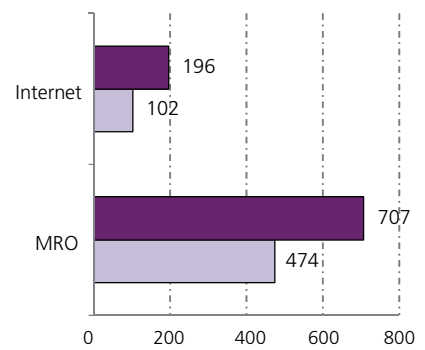
■ Mujeres ■ Hombres

35-64



■ Mujeres ■ Hombres

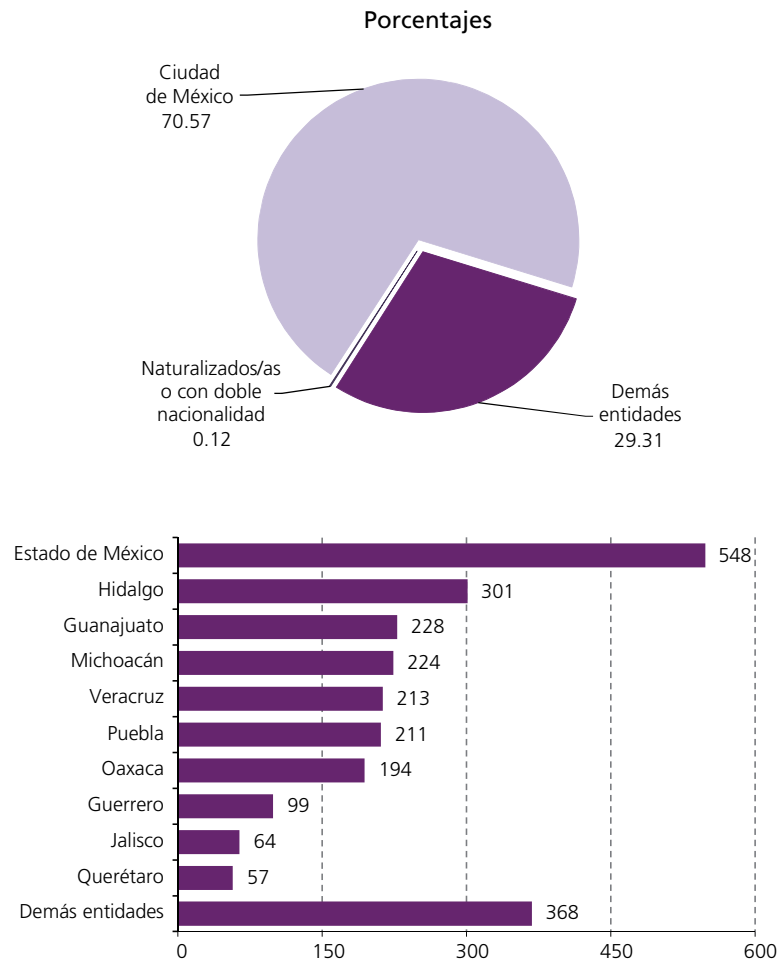
65 y más



■ Mujeres ■ Hombres

FUENTE: Elaborados por la DEOEG con base en información de la Consulta Ciudadana sobre Presupuesto Participativo 2016 proporcionada por la UTSI y la recopilada por los órganos desconcentrados del IEDF.

## Participación según lugar de nacimiento



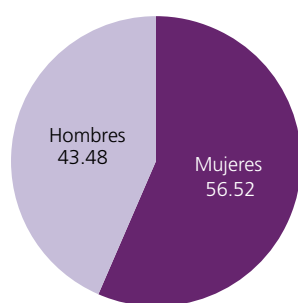
FUENTE: Elaborados por la DEOEYG con base en información de la Consulta Ciudadana sobre Presupuesto Participativo 2016 proporcionada por la UTSI y la recopilada por los órganos desconcentrados del IEDF.

# Distrito Electoral Local III

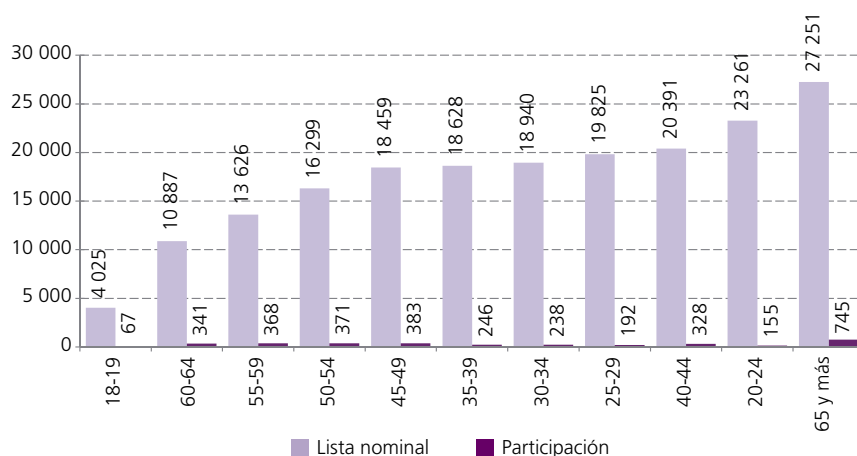
## Participación según sexo y grupo de edad

Grupo de edad	Mujeres		Hombres		Total	
	Lista nominal	Participación	Lista nominal	Participación	Lista nominal	Participación
18-19	1 913	30 1.57%	2 112	37 1.75%	4 025	67 1.66%
20-24	11 739	81 0.69%	11 522	74 0.64%	23 261	155 0.67%
25-29	10 134	111 1.10%	9 691	81 0.84%	19 825	192 0.97%
30-34	9 742	141 1.45%	9 198	97 1.05%	18 940	238 1.26%
35-39	9 737	146 1.50%	8 891	100 1.12%	18 628	246 1.32%
40-44	10 770	194 1.80%	9 621	134 1.39%	20 391	328 1.61%
45-49	9 783	215 2.20%	8 676	168 1.94%	18 459	383 2.07%
50-54	8 948	223 2.49%	7 351	148 2.01%	16 299	371 2.28%
55-59	7 526	217 2.88%	6 100	151 2.48%	13 626	368 2.70%
60-64	6 122	210 3.43%	4 765	131 2.75%	10 887	341 3.13%
65 y más	15 747	373 2.37%	11 504	372 3.23%	27 251	745 2.73%
<b>Total</b>	<b>102 161</b>	<b>1 941</b> 1.90%	<b>89 431</b>	<b>1 493</b> 1.67%	<b>191 592</b>	<b>3 434</b> 1.79%

Participación según sexo (porcentajes)



Participación según grupo de edad



### Relación entre participantes

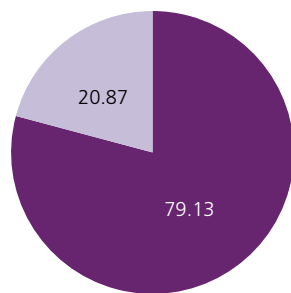
En el Distrito Electoral Local III participaron 77 hombres por cada 100 mujeres en la Consulta Ciudadana sobre Presupuesto Participativo 2016.

FUENTE: Elaborados por la DEOEYG con base en la lista nominal proporcionada por la DERFE-INE, con fecha de corte al 31 de agosto de 2015, e información de la Consulta Ciudadana sobre Presupuesto Participativo 2016 recopilada por los órganos desconcentrados del IEDF.

## Participación ciudadana por sexo y grandes grupos de edad según modalidad utilizada

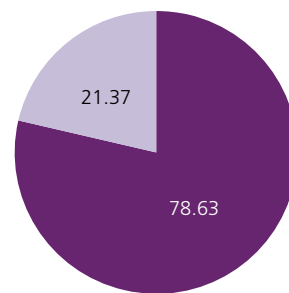
Modalidad	Mujeres				Hombres			
	18-34	35-64	65 y más	Total	18-34	35-64	65 y más	Total
Mesa Receptora de Opinión	262	949	325	1 536	206	661	307	1 174
	72.18%	78.76%	87.13%	79.13%	71.28%	79.45%	82.53%	78.63%
Internet	101	256	48	405	83	171	65	319
	27.82%	21.24%	12.87%	20.87%	28.72%	20.55%	17.47%	21.37%
<b>Total</b>	<b>363</b>	<b>1 205</b>	<b>373</b>	<b>1 941</b>	<b>289</b>	<b>832</b>	<b>372</b>	<b>1 493</b>

Mujeres (porcentajes)

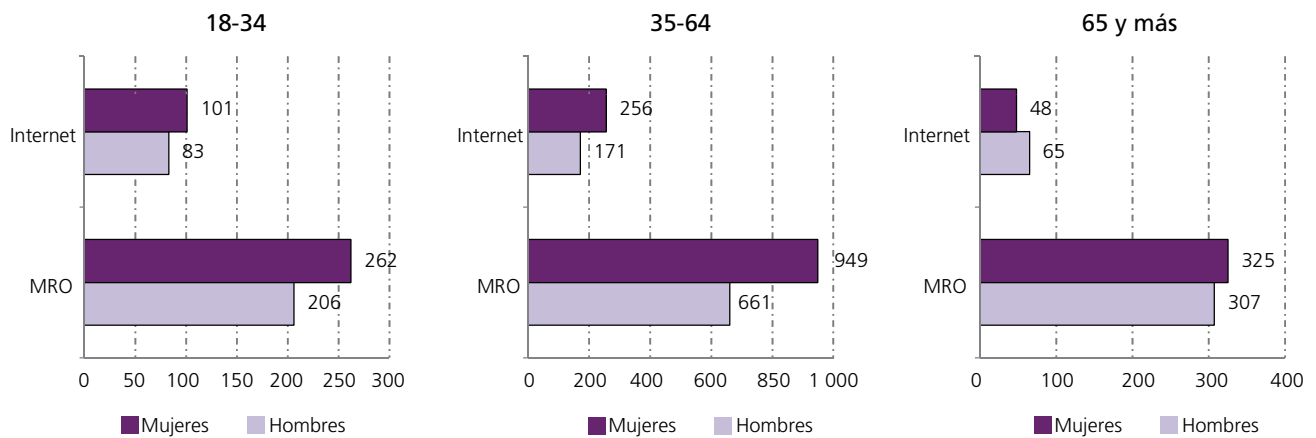


■ Mesa Receptora de Opinión ■ Internet

Hombres (porcentajes)

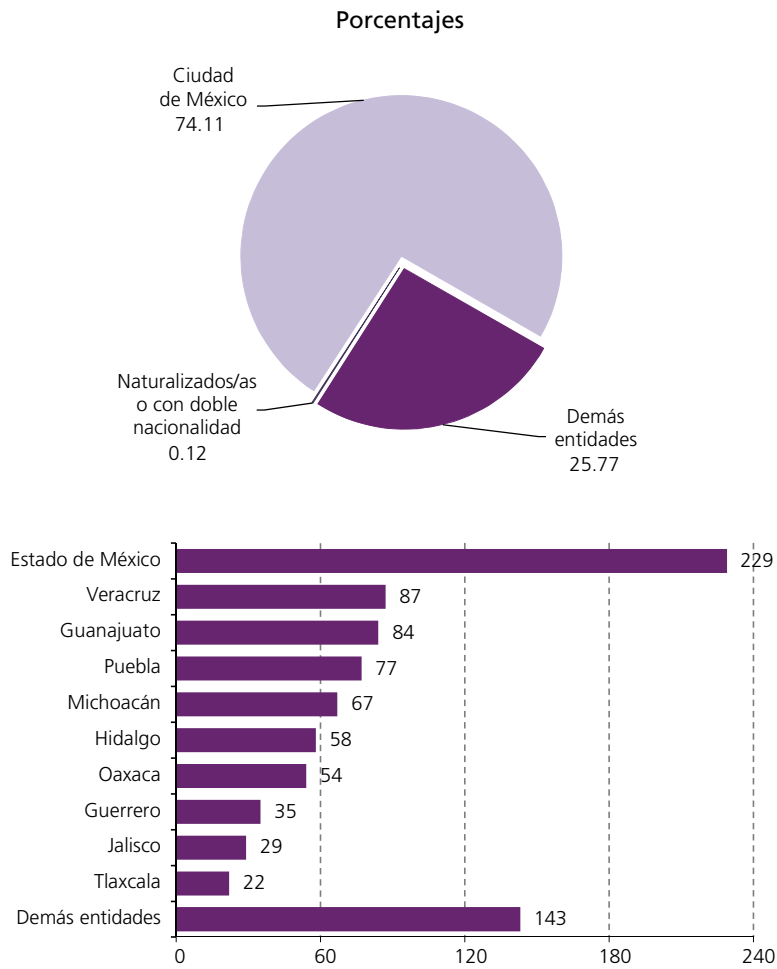


■ Mesa Receptora de Opinión ■ Internet



FUENTE: Elaborados por la DEOEG con base en información de la Consulta Ciudadana sobre Presupuesto Participativo 2016 proporcionada por la UTSI y la recopilada por los órganos desconcentrados del IEDF.

## Participación según lugar de nacimiento



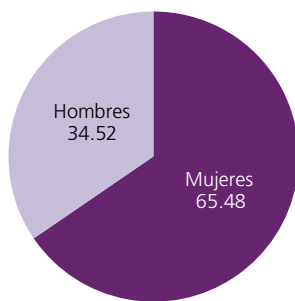
FUENTE: Elaborados por la DEOEG con base en información de la Consulta Ciudadana sobre Presupuesto Participativo 2016 proporcionada por la UTSI y la recopilada por los órganos desconcentrados del IEDF.

# Distrito Electoral Local IV

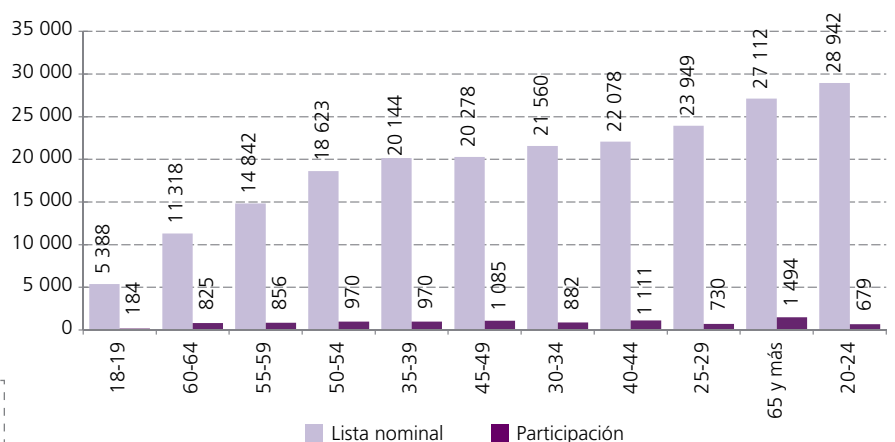
## Participación según sexo y grupo de edad

Grupo de edad	Mujeres		Hombres		Total	
	Lista nominal	Participación	Lista nominal	Participación	Lista nominal	Participación
18-19	2 735	101 3.69%	2 653	83 3.13%	5 388	184 3.41%
20-24	14 552	412 2.83%	14 390	267 1.86%	28 942	679 2.35%
25-29	12 145	504 4.15%	11 804	226 1.91%	23 949	730 3.05%
30-34	11 115	614 5.52%	10 445	268 2.57%	21 560	882 4.09%
35-39	10 757	664 6.17%	9 387	306 3.26%	20 144	970 4.82%
40-44	11 596	756 6.52%	10 482	355 3.39%	22 078	1 111 5.03%
45-49	10 977	729 6.64%	9 301	356 3.83%	20 278	1 085 5.35%
50-54	10 018	642 6.41%	8 605	328 3.81%	18 623	970 5.21%
55-59	7 990	553 6.92%	6 852	303 4.42%	14 842	856 5.77%
60-64	6 200	511 8.24%	5 118	314 6.14%	11 318	825 7.29%
65 y más	15 747	922 5.86%	11 365	572 5.03%	27 112	1 494 5.51%
<b>Total</b>	<b>113 832</b>	<b>6 408</b> 5.63%	<b>100 402</b>	<b>3 378</b> 3.36%	<b>214 234</b>	<b>9 786</b> 4.57%

Participación según sexo (porcentajes)



Participación según grupo de edad



### Relación entre participantes

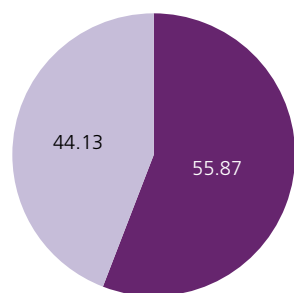
En el Distrito Electoral Local IV participaron 53 hombres por cada 100 mujeres en la Consulta Ciudadana sobre Presupuesto Participativo 2016.

FUENTE: Elaborados por la DEOEYG con base en la lista nominal proporcionada por la DERFE-INE, con fecha de corte al 31 de agosto de 2015, e información de la Consulta Ciudadana sobre Presupuesto Participativo 2016 recopilada por los órganos desconcentrados del IEDF.

## Participación ciudadana por sexo y grandes grupos de edad según modalidad utilizada

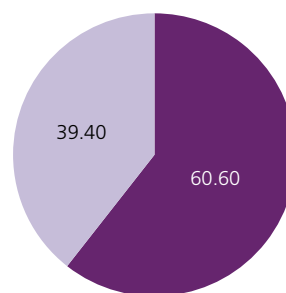
Modalidad	Mujeres				Hombres			
	18-34	35-64	65 y más	Total	18-34	35-64	65 y más	Total
Mesa Receptora de Opinión	790	2 203	587	3 580	447	1 211	389	2 047
	48.44%	57.15%	63.67%	55.87%	52.96%	61.72%	68.01%	60.60%
Internet	841	1 652	335	2 828	397	751	183	1 331
	51.56%	42.85%	36.33%	44.13%	47.04%	38.28%	31.99%	39.40%
<b>Total</b>	<b>1 631</b>	<b>3 855</b>	<b>922</b>	<b>6 408</b>	<b>844</b>	<b>1 962</b>	<b>572</b>	<b>3 378</b>

Mujeres (porcentajes)

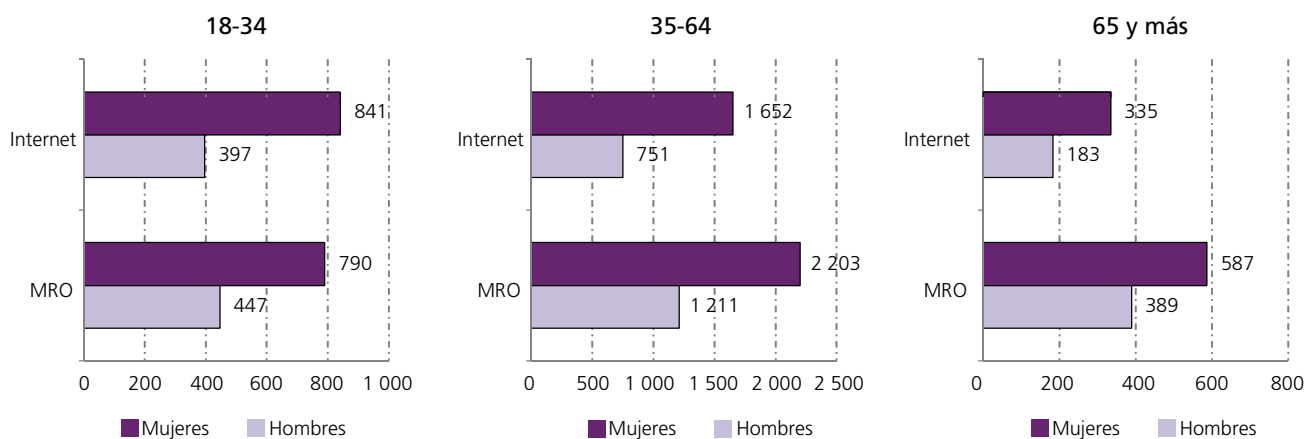


■ Mesa Receptora de Opinión ■ Internet

Hombres (porcentajes)



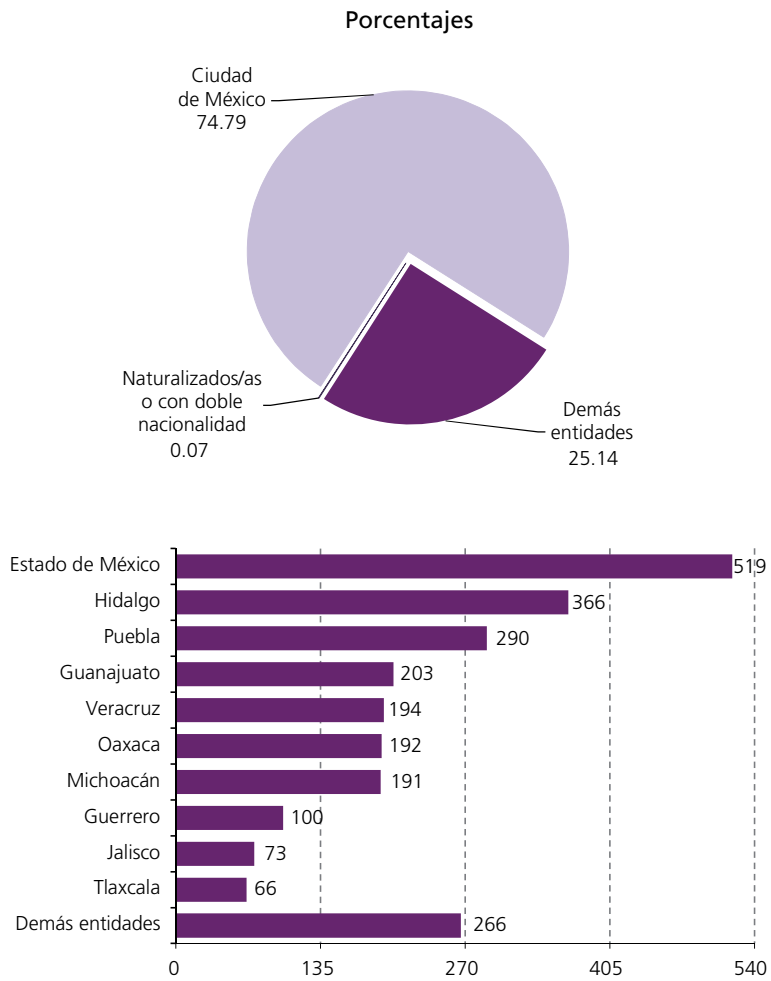
■ Mesa Receptora de Opinión ■ Internet



FUENTE: Elaborados por la DEOEYG con base en información de la Consulta Ciudadana sobre Presupuesto Participativo 2016 proporcionada por la UTSI y la recopilada por los órganos desconcentrados del IEDF.



## Participación según lugar de nacimiento



FUENTE: Elaborados por la DEOEYG con base en información de la Consulta Ciudadana sobre Presupuesto Participativo 2016 proporcionada por la UTSI y la recopilada por los órganos desconcentrados del IEDF.

# Distrito Electoral Local V

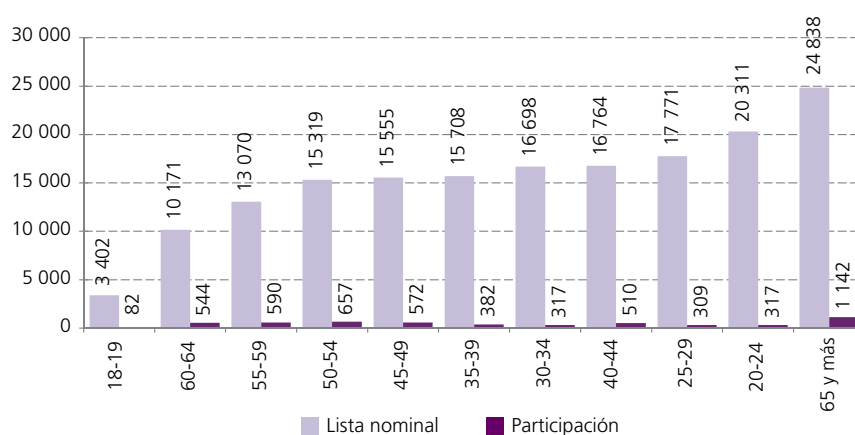
## Participación según sexo y grupo de edad

Grupo de edad	Mujeres		Hombres		Total	
	Lista nominal	Participación	Lista nominal	Participación	Lista nominal	Participación
18-19	1 645	35 2.13%	1 757	47 2.68%	3 402	82 2.41%
20-24	10 228	164 1.60%	10 083	153 1.52%	20 311	317 1.56%
25-29	8 984	167 1.86%	8 787	142 1.62%	17 771	309 1.74%
30-34	8 553	172 2.01%	8 145	145 1.78%	16 698	317 1.90%
35-39	8 125	218 2.68%	7 583	164 2.16%	15 708	382 2.43%
40-44	8 793	305 3.47%	7 971	205 2.57%	16 764	510 3.04%
45-49	8 256	323 3.91%	7 299	249 3.41%	15 555	572 3.68%
50-54	8 339	391 4.69%	6 980	266 3.81%	15 319	657 4.29%
55-59	7 198	378 5.25%	5 872	212 3.61%	13 070	590 4.51%
60-64	5 499	289 5.26%	4 672	255 5.46%	10 171	544 5.35%
65 y más	14 878	687 4.62%	9 960	455 4.57%	24 838	1 142 4.60%
<b>Total</b>	<b>90 498</b>	<b>3 129</b> 3.46%	<b>79 109</b>	<b>2 293</b> 2.90%	<b>169 607</b>	<b>5 422</b> 3.20%

Participación según sexo (porcentajes)



Participación según grupo de edad



### Relación entre participantes

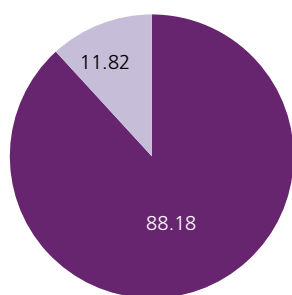
En el Distrito Electoral Local V participaron 73 hombres por cada 100 mujeres en la Consulta Ciudadana sobre Presupuesto Participativo 2016.

FUENTE: Elaborados por la DEOEG con base en la lista nominal proporcionada por la DERFE-INE, con fecha de corte al 31 de agosto de 2015, e información de la Consulta Ciudadana sobre Presupuesto Participativo 2016 recopilada por los órganos desconcentrados del IEDF.

## Participación ciudadana por sexo y grandes grupos de edad según modalidad utilizada

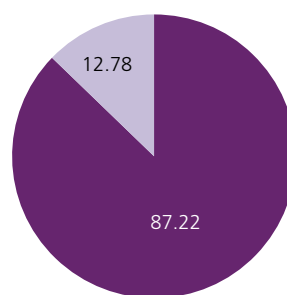
Modalidad	Mujeres				Hombres			
	18-34	35-64	65 y más	Total	18-34	35-64	65 y más	Total
Mesa Receptora de Opinión	431	1 698	630	2 759	378	1 197	425	2 000
	80.11%	89.18%	91.70%	88.18%	77.62%	88.60%	93.41%	87.22%
Internet	107	206	57	370	109	154	30	293
	19.89%	10.82%	8.30%	11.82%	22.38%	11.40%	6.59%	12.78%
<b>Total</b>	<b>538</b>	<b>1 904</b>	<b>687</b>	<b>3 129</b>	<b>487</b>	<b>1 351</b>	<b>455</b>	<b>2 293</b>

Mujeres (porcentajes)



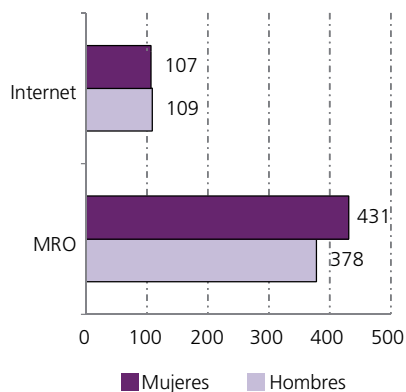
■ Mesa Receptora de Opinión ■ Internet

Hombres (porcentajes)

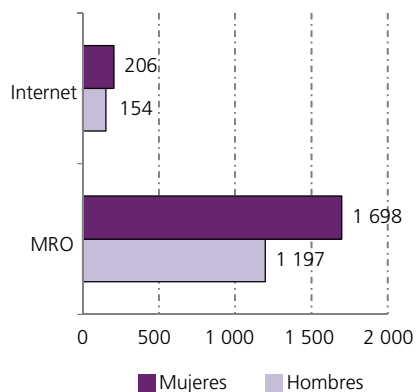


■ Mesa Receptora de Opinión ■ Internet

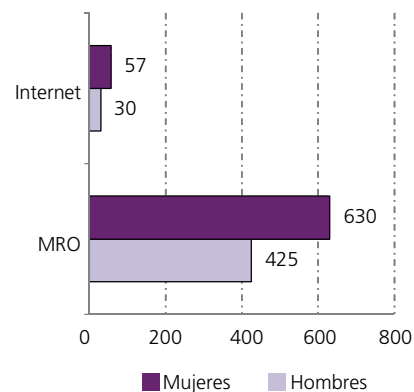
18-34



35-64

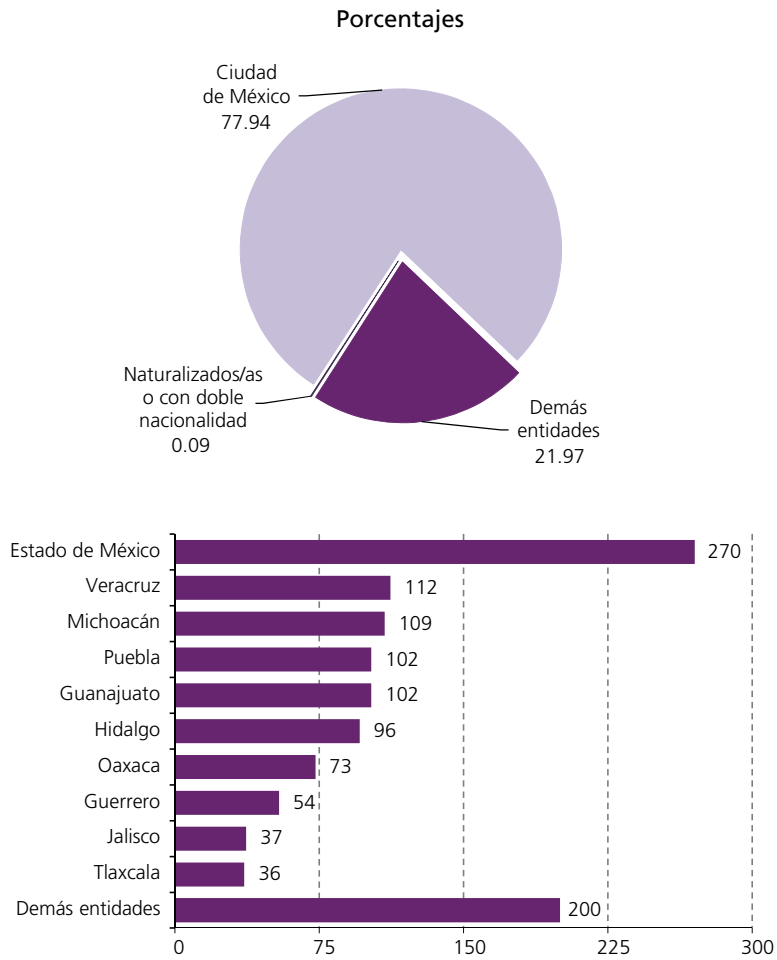


65 y más



FUENTE: Elaborados por la DEOEYG con base en información de la Consulta Ciudadana sobre Presupuesto Participativo 2016 proporcionada por la UTSI y la recopilada por los órganos desconcentrados del IEDF.

## Participación según lugar de nacimiento



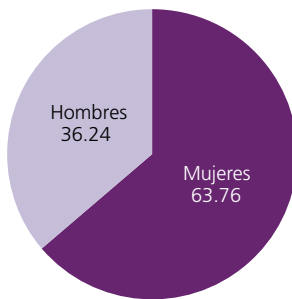
FUENTE: Elaborados por la DEOEYG con base en información de la Consulta Ciudadana sobre Presupuesto Participativo 2016 proporcionada por la UTSI y la recopilada por los órganos desconcentrados del IEDF.

# Distrito Electoral Local VI

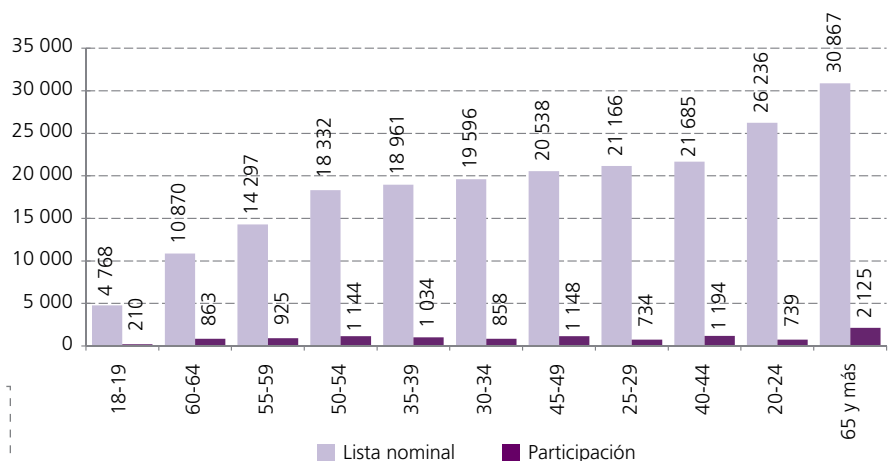
## Participación según sexo y grupo de edad

Grupo de edad	Mujeres		Hombres		Total	
	Lista nominal	Participación	Lista nominal	Participación	Lista nominal	Participación
18-19	2 396	104 4.34%	2 372	106 4.47%	4 768	210 4.40%
20-24	13 167	439 3.33%	13 069	300 2.30%	26 236	739 2.82%
25-29	10 636	455 4.28%	10 530	279 2.65%	21 166	734 3.47%
30-34	9 963	575 5.77%	9 633	283 2.94%	19 596	858 4.38%
35-39	9 963	698 7.01%	8 998	336 3.73%	18 961	1 034 5.45%
40-44	11 436	797 6.97%	10 249	397 3.87%	21 685	1 194 5.51%
45-49	11 023	747 6.78%	9 515	401 4.21%	20 538	1 148 5.59%
50-54	9 799	736 7.51%	8 533	408 4.78%	18 332	1 144 6.24%
55-59	7 784	589 7.57%	6 513	336 5.16%	14 297	925 6.47%
60-64	6 068	584 9.62%	4 802	279 5.81%	10 870	863 7.94%
65 y más	17 931	1 273 7.10%	12 936	852 6.59%	30 867	2 125 6.88%
<b>Total</b>	<b>110 166</b>	<b>6 997 6.35%</b>	<b>97 150</b>	<b>3 977 4.09%</b>	<b>207 316</b>	<b>10 974 5.29%</b>

Participación según sexo (porcentajes)



Participación según grupo de edad



### Relación entre participantes

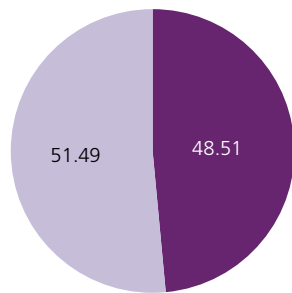
En el Distrito Electoral Local VI participaron 57 hombres por cada 100 mujeres en la Consulta Ciudadana sobre Presupuesto Participativo 2016.

FUENTE: Elaborados por la DEOEG con base en la lista nominal proporcionada por la DERFE-INE, con fecha de corte al 31 de agosto de 2015, e información de la Consulta Ciudadana sobre Presupuesto Participativo 2016 recopilada por los órganos desconcentrados del IEDF.

## Participación ciudadana por sexo y grandes grupos de edad según modalidad utilizada

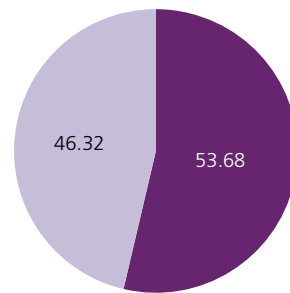
Modalidad	Mujeres				Hombres			
	18-34	35-64	65 y más	Total	18-34	35-64	65 y más	Total
Mesa Receptora de Opinión	640	2 114	640	3 394	426	1 204	505	2 135
	40.69%	50.93%	50.27%	48.51%	44.01%	55.82%	59.27%	53.68%
Internet	933	2 037	633	3 603	542	953	347	1 842
	59.31%	49.07%	49.73%	51.49%	55.99%	44.18%	40.73%	46.32%
<b>Total</b>	<b>1 573</b>	<b>4 151</b>	<b>1 273</b>	<b>6 997</b>	<b>968</b>	<b>2 157</b>	<b>852</b>	<b>3 977</b>

Mujeres (porcentajes)



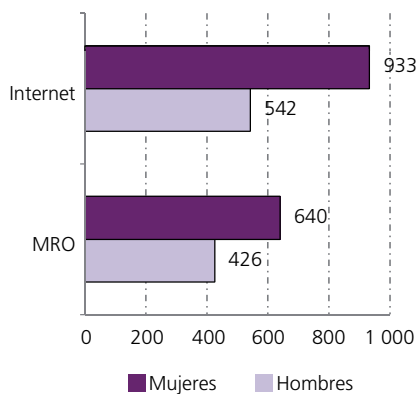
■ Mesa Receptora de Opinión ■ Internet

Hombres (porcentajes)

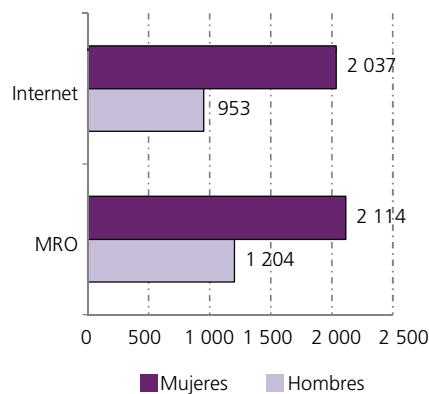


■ Mesa Receptora de Opinión ■ Internet

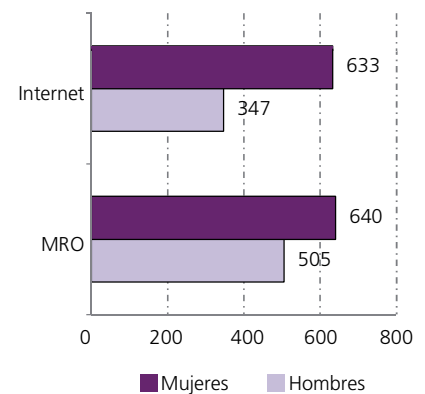
18-34



35-64

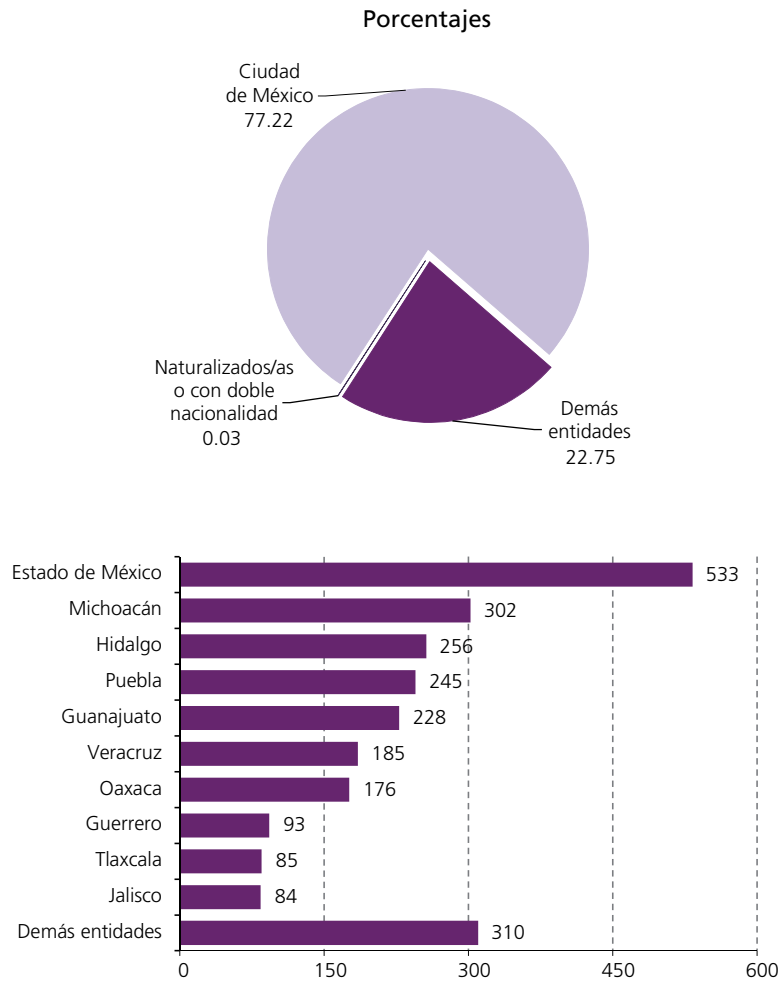


65 y más



FUENTE: Elaborados por la DEOEyG con base en información de la Consulta Ciudadana sobre Presupuesto Participativo 2016 proporcionada por la UTSI y la recopilada por los órganos desconcentrados del IEDF.

## Participación según lugar de nacimiento



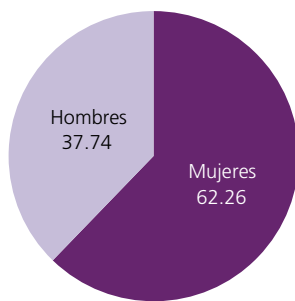
FUENTE: Elaborados por la DEOEYG con base en información de la Consulta Ciudadana sobre Presupuesto Participativo 2016 proporcionada por la UTSI y la recopilada por los órganos desconcentrados del IEDF.

# Distrito Electoral Local VII

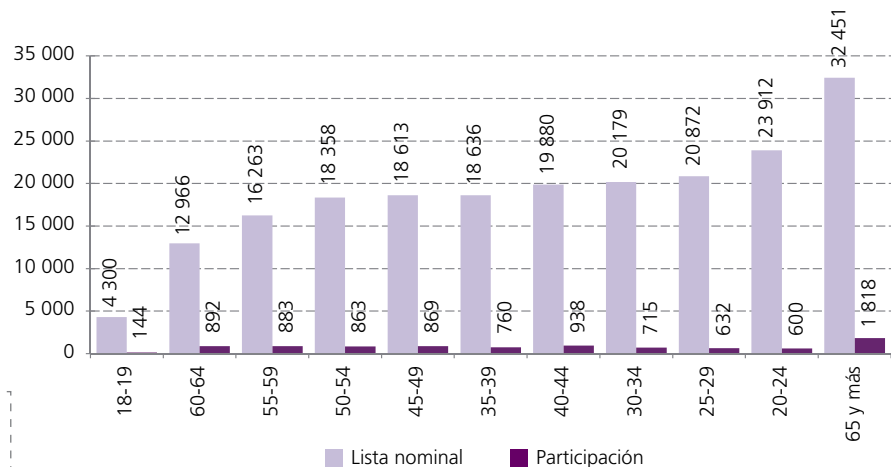
## Participación según sexo y grupo de edad

Grupo de edad	Mujeres		Hombres		Total	
	Lista nominal	Participación	Lista nominal	Participación	Lista nominal	Participación
18-19	2 172	82 3.78%	2 128	62 2.91%	4 300	144 3.35%
20-24	11 883	346 2.91%	12 029	254 2.11%	23 912	600 2.51%
25-29	10 645	377 3.54%	10 227	255 2.49%	20 872	632 3.03%
30-34	10 291	479 4.65%	9 888	236 2.39%	20 179	715 3.54%
35-39	9 566	471 4.92%	9 070	289 3.19%	18 636	760 4.08%
40-44	10 461	630 6.02%	9 419	308 3.27%	19 880	938 4.72%
45-49	9 905	531 5.36%	8 708	338 3.88%	18 613	869 4.67%
50-54	9 918	527 5.31%	8 440	336 3.98%	18 358	863 4.70%
55-59	8 788	569 6.47%	7 475	314 4.20%	16 263	883 5.43%
60-64	7 112	548 7.71%	5 854	344 5.88%	12 966	892 6.88%
65 y más	19 515	1 114 5.71%	12 936	704 5.44%	32 451	1 818 5.60%
<b>Total</b>	<b>110 256</b>	<b>5 674</b> 5.15%	<b>96 174</b>	<b>3 440</b> 3.58%	<b>206 430</b>	<b>9 114</b> 4.42%

Participación según sexo (porcentajes)



Participación según grupo de edad



### Relación entre participantes

En el Distrito Electoral Local VII participaron 61 hombres por cada 100 mujeres en la Consulta Ciudadana sobre Presupuesto Participativo 2016.

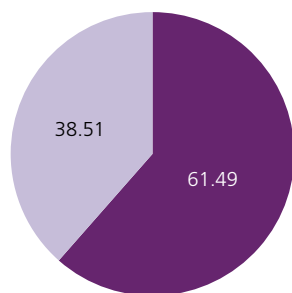
FUENTE: Elaborados por la DEOEYG con base en la lista nominal proporcionada por la DERFE-INE, con fecha de corte al 31 de agosto de 2015, e información de la Consulta Ciudadana sobre Presupuesto Participativo 2016 recopilada por los órganos desconcentrados del IEDF.



## Participación ciudadana por sexo y grandes grupos de edad según modalidad utilizada

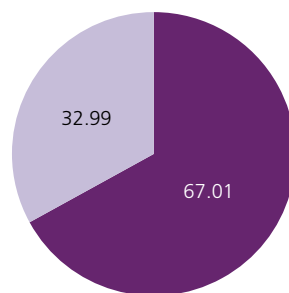
Modalidad	Mujeres				Hombres			
	18-34	35-64	65 y más	Total	18-34	35-64	65 y más	Total
Mesa Receptora de Opinión	684	2 017	788	3 489	483	1 311	511	2 305
	53.27%	61.57%	70.74%	61.49%	59.85%	67.96%	72.59%	67.01%
Internet	600	1 259	326	2 185	324	618	193	1 135
	46.73%	38.43%	29.26%	38.51%	40.15%	32.04%	27.41%	32.99%
<b>Total</b>	<b>1 284</b>	<b>3 276</b>	<b>1 114</b>	<b>5 674</b>	<b>807</b>	<b>1 929</b>	<b>704</b>	<b>3 440</b>

Mujeres (porcentajes)



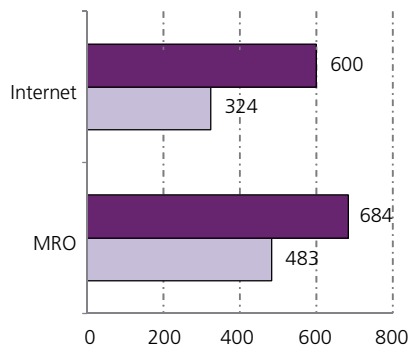
■ Mesa Receptora de Opinión ■ Internet

Hombres (porcentajes)



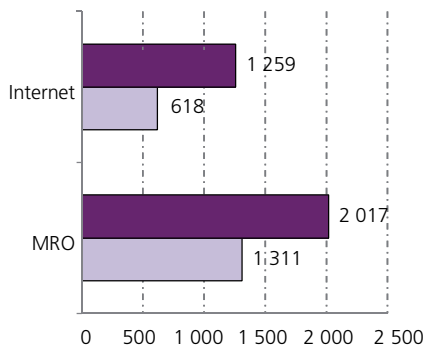
■ Mesa Receptora de Opinión ■ Internet

18-34



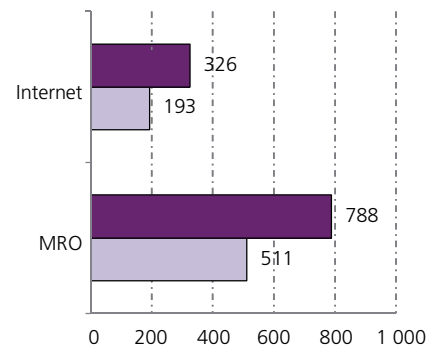
■ Mujeres ■ Hombres

35-64



■ Mujeres ■ Hombres

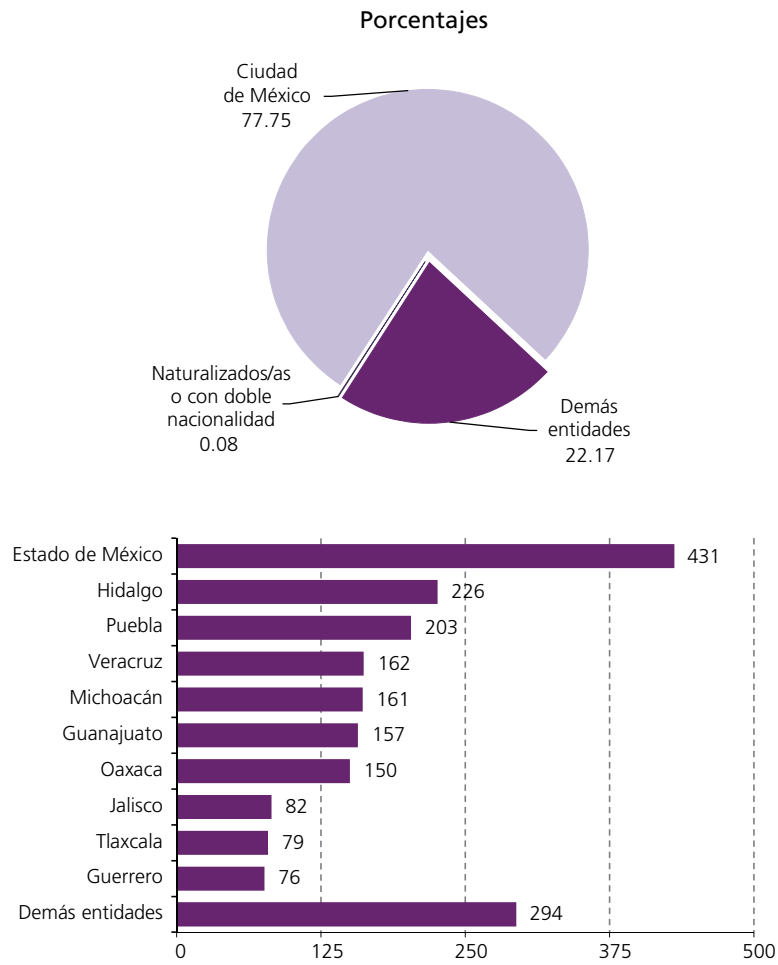
65 y más



■ Mujeres ■ Hombres

FUENTE: Elaborados por la DEOEG con base en información de la Consulta Ciudadana sobre Presupuesto Participativo 2016 proporcionada por la UTSI y la recopilada por los órganos desconcentrados del IEDF.

## Participación según lugar de nacimiento



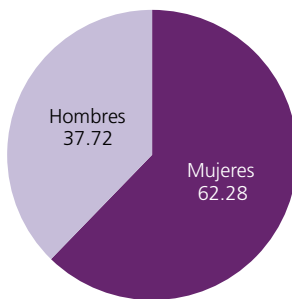
FUENTE: Elaborados por la DEOEYG con base en información de la Consulta Ciudadana sobre Presupuesto Participativo 2016 proporcionada por la UTSI y la recopilada por los órganos desconcentrados del IEDF.

# Distrito Electoral Local VIII

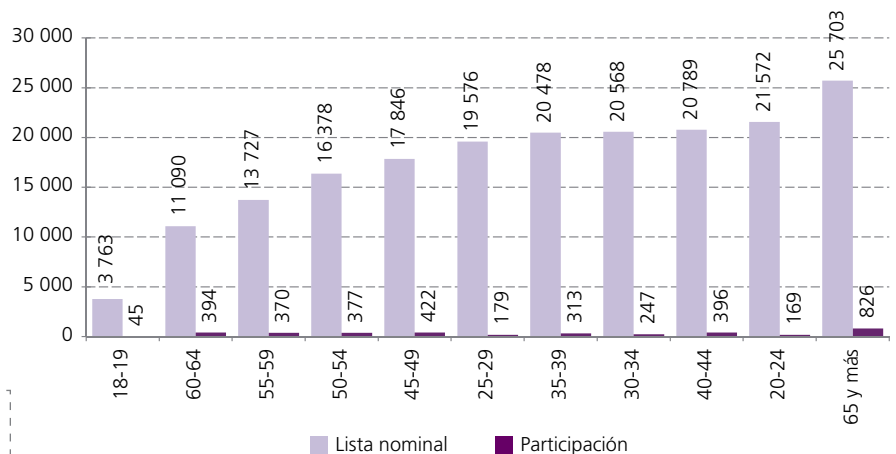
## Participación según sexo y grupo de edad

Grupo de edad	Mujeres		Hombres		Total	
	Lista nominal	Participación	Lista nominal	Participación	Lista nominal	Participación
18-19	1 812	27 1.49%	1 951	18 0.92%	3 763	45 1.20%
20-24	10 845	93 0.86%	10 727	76 0.71%	21 572	169 0.78%
25-29	9 988	100 1.00%	9 588	79 0.82%	19 576	179 0.91%
30-34	10 691	170 1.59%	9 877	77 0.78%	20 568	247 1.20%
35-39	10 661	199 1.87%	9 817	114 1.16%	20 478	313 1.53%
40-44	10 765	238 2.21%	10 024	158 1.58%	20 789	396 1.90%
45-49	9 518	254 2.67%	8 328	168 2.02%	17 846	422 2.36%
50-54	8 854	227 2.56%	7 524	150 1.99%	16 378	377 2.30%
55-59	7 545	237 3.14%	6 182	133 2.15%	13 727	370 2.70%
60-64	6 141	259 4.22%	4 949	135 2.73%	11 090	394 3.55%
65 y más	15 571	524 3.37%	10 132	302 2.98%	25 703	826 3.21%
<b>Total</b>	<b>102 391</b>	<b>2 328</b> <b>2.27%</b>	<b>89 099</b>	<b>1 410</b> <b>1.58%</b>	<b>191 490</b>	<b>3 738</b> <b>1.95%</b>

Participación según sexo (porcentajes)



Participación según grupo de edad



### Relación entre participantes

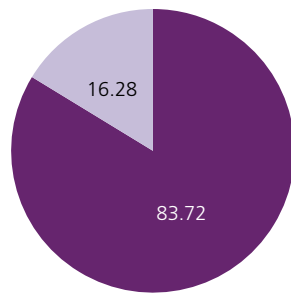
En el Distrito Electoral Local VIII participaron 61 hombres por cada 100 mujeres en la Consulta Ciudadana sobre Presupuesto Participativo 2016.

FUENTE: Elaborados por la DEOEYG con base en la lista nominal proporcionada por la DERFE-INE, con fecha de corte al 31 de agosto de 2015, e información de la Consulta Ciudadana sobre Presupuesto Participativo 2016 recopilada por los órganos desconcentrados del IEDF.

## Participación ciudadana por sexo y grandes grupos de edad según modalidad utilizada

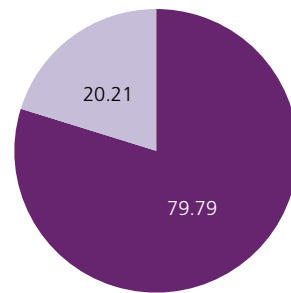
Modalidad	Mujeres				Hombres			
	18-34	35-64	65 y más	Total	18-34	35-64	65 y más	Total
Mesa Receptora de Opinión	300	1 173	476	1 949	183	665	277	1 125
	76.92%	82.96%	90.84%	83.72%	73.20%	77.51%	91.72%	79.79%
Internet	90	241	48	379	67	193	25	285
	23.08%	17.04%	9.16%	16.28%	26.80%	22.49%	8.28%	20.21%
<b>Total</b>	<b>390</b>	<b>1 414</b>	<b>524</b>	<b>2 328</b>	<b>250</b>	<b>858</b>	<b>302</b>	<b>1 410</b>

Mujeres (porcentajes)



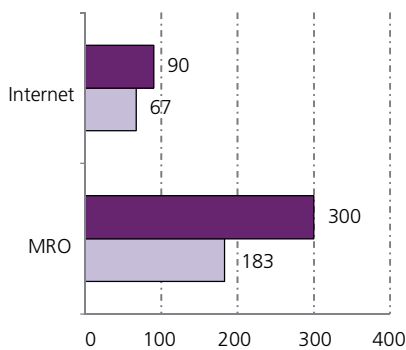
■ Mesa Receptora de Opinión ■ Internet

Hombres (porcentajes)



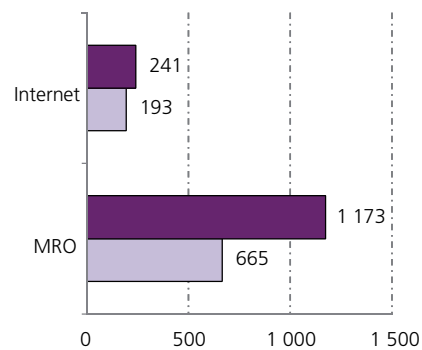
■ Mesa Receptora de Opinión ■ Internet

18-34



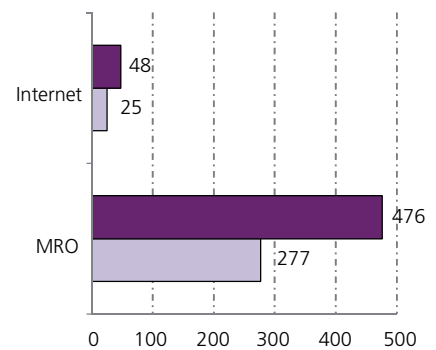
■ Mujeres ■ Hombres

35-64



■ Mujeres ■ Hombres

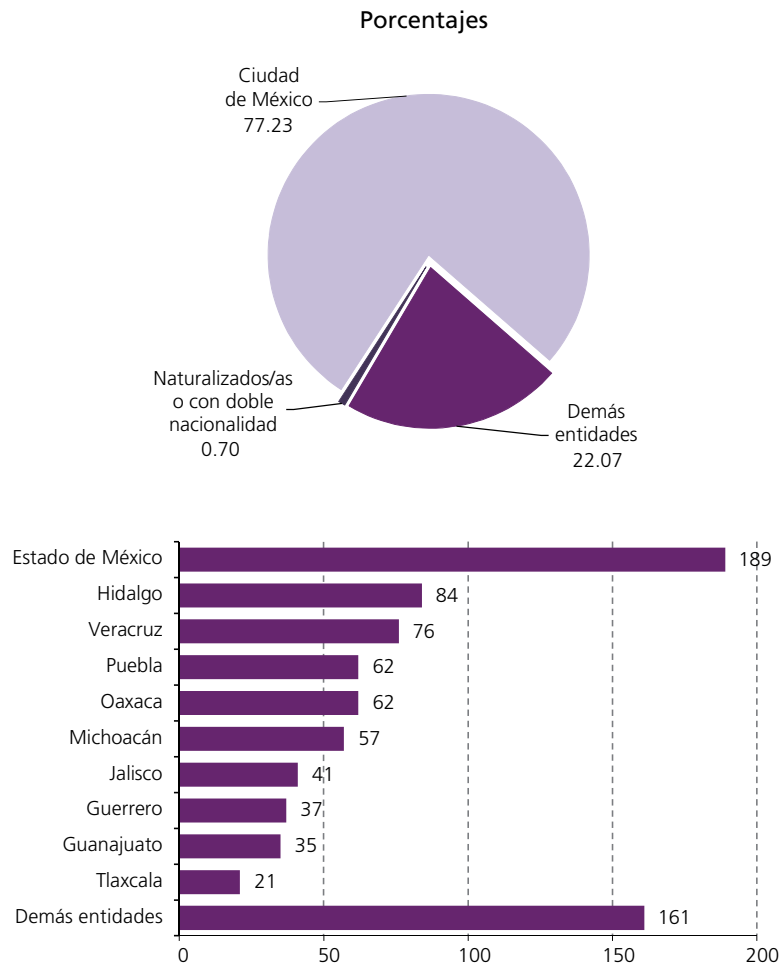
65 y más



■ Mujeres ■ Hombres

FUENTE: Elaborados por la DEOEYG con base en información de la Consulta Ciudadana sobre Presupuesto Participativo 2016 proporcionada por la UTSI y la recopilada por los órganos desconcentrados del IEDF.

## Participación según lugar de nacimiento



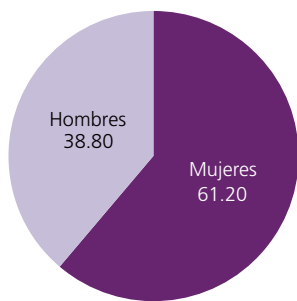
FUENTE: Elaborados por la DEOEYG con base en información de la Consulta Ciudadana sobre Presupuesto Participativo 2016 proporcionada por la UTSI y la recopilada por los órganos desconcentrados del IEDF.

# Distrito Electoral Local IX

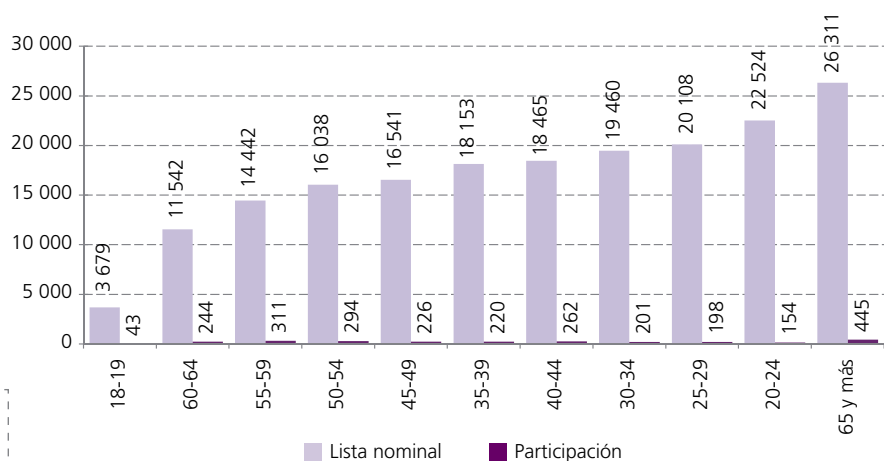
## Participación según sexo y grupo de edad

Grupo de edad	Mujeres		Hombres		Total	
	Lista nominal	Participación	Lista nominal	Participación	Lista nominal	Participación
18-19	1 817	23 1.27%	1 862	20 1.07%	3 679	43 1.17%
20-24	11 300	81 0.72%	11 224	73 0.65%	22 524	154 0.68%
25-29	10 102	109 1.08%	10 006	89 0.89%	20 108	198 0.98%
30-34	10 084	120 1.19%	9 376	81 0.86%	19 460	201 1.03%
35-39	9 298	138 1.48%	8 855	82 0.93%	18 153	220 1.21%
40-44	9 691	165 1.70%	8 774	97 1.11%	18 465	262 1.42%
45-49	8 863	150 1.69%	7 678	76 0.99%	16 541	226 1.37%
50-54	8 935	182 2.04%	7 103	112 1.58%	16 038	294 1.83%
55-59	7 970	192 2.41%	6 472	119 1.84%	14 442	311 2.15%
60-64	6 310	160 2.54%	5 232	84 1.61%	11 542	244 2.11%
65 y más	15 794	270 1.71%	10 517	175 1.66%	26 311	445 1.69%
<b>Total</b>	<b>100 164</b>	<b>1 590</b> 1.59%	<b>87 099</b>	<b>1 008</b> 1.16%	<b>187 263</b>	<b>2 598</b> 1.39%

Participación según sexo (porcentajes)



Participación según grupo de edad



### Relación entre participantes

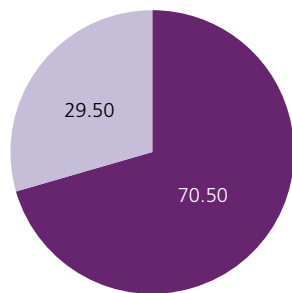
En el Distrito Electoral Local IX participaron 63 hombres por cada 100 mujeres en la Consulta Ciudadana sobre Presupuesto Participativo 2016.

FUENTE: Elaborados por la DEOEYG con base en la lista nominal proporcionada por la DERFE-INE, con fecha de corte al 31 de agosto de 2015, e información de la Consulta Ciudadana sobre Presupuesto Participativo 2016 recopilada por los órganos desconcentrados del IEDF.

## Participación ciudadana por sexo y grandes grupos de edad según modalidad utilizada

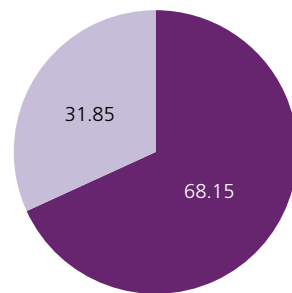
Modalidad	Mujeres				Hombres			
	18-34	35-64	65 y más	Total	18-34	35-64	65 y más	Total
Mesa Receptora de Opinión	222	705	194	1 121	156	393	138	687
	66.67%	71.43%	71.85%	70.50%	59.32%	68.95%	78.86%	68.15%
Internet	111	282	76	469	107	177	37	321
	33.33%	28.57%	28.15%	29.50%	40.68%	31.05%	21.14%	31.85%
<b>Total</b>	<b>333</b>	<b>987</b>	<b>270</b>	<b>1 590</b>	<b>263</b>	<b>570</b>	<b>175</b>	<b>1 008</b>

Mujeres (porcentajes)



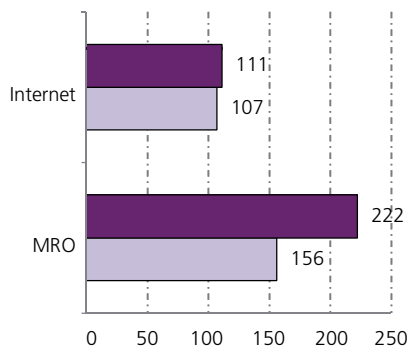
■ Mesa Receptora de Opinión ■ Internet

Hombres (porcentajes)



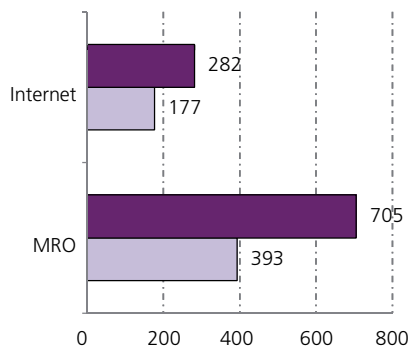
■ Mesa Receptora de Opinión ■ Internet

18-34



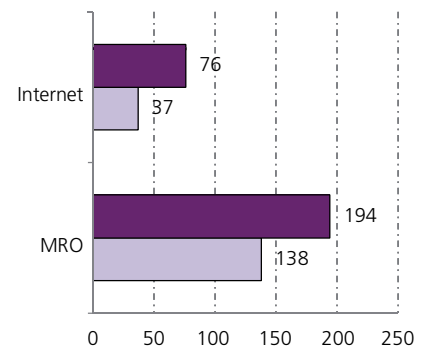
■ Mujeres ■ Hombres

35-64



■ Mujeres ■ Hombres

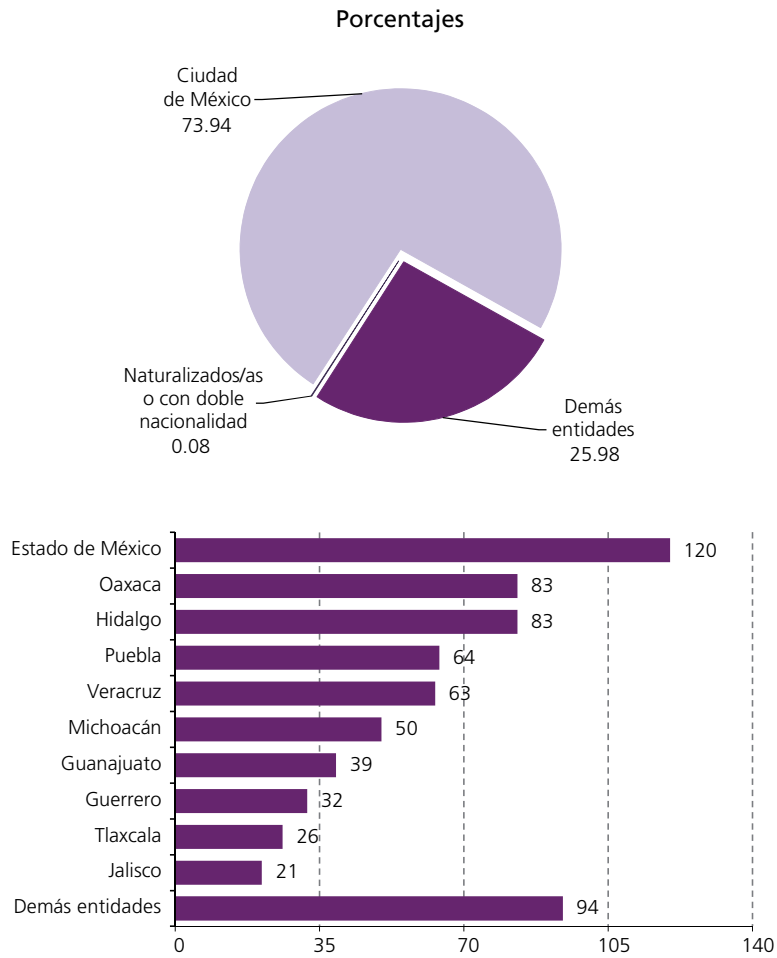
65 y más



■ Mujeres ■ Hombres

FUENTE: Elaborados por la DEOEG con base en información de la Consulta Ciudadana sobre Presupuesto Participativo 2016 proporcionada por la UTSI y la recopilada por los órganos desconcentrados del IEDF.

## Participación según lugar de nacimiento



FUENTE: Elaborados por la DEOEYG con base en información de la Consulta Ciudadana sobre Presupuesto Participativo 2016 proporcionada por la UTSI y la recopilada por los órganos desconcentrados del IEDF.



# Distrito Electoral Local X

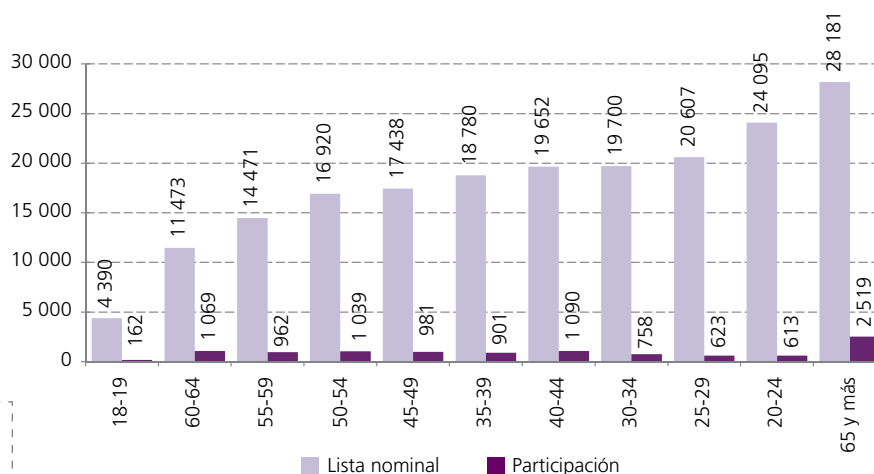
## Participación según sexo y grupo de edad

Grupo de edad	Mujeres		Hombres		Total	
	Lista nominal	Participación	Lista nominal	Participación	Lista nominal	Participación
18-19	2 196	89 4.05%	2 194	73 3.33%	4 390	162 3.69%
20-24	12 123	348 2.87%	11 972	265 2.21%	24 095	613 2.54%
25-29	10 384	400 3.85%	10 223	223 2.18%	20 607	623 3.02%
30-34	10 033	505 5.03%	9 667	253 2.62%	19 700	758 3.85%
35-39	9 605	614 6.39%	9 175	287 3.13%	18 780	901 4.80%
40-44	10 224	718 7.02%	9 428	372 3.95%	19 652	1 090 5.55%
45-49	9 171	623 6.79%	8 267	358 4.33%	17 438	981 5.63%
50-54	9 055	657 7.26%	7 865	382 4.86%	16 920	1 039 6.14%
55-59	7 849	632 8.05%	6 622	330 4.98%	14 471	962 6.65%
60-64	6 299	699 11.10%	5 174	370 7.15%	11 473	1 069 9.32%
65 y más	17 000	1 615 9.50%	11 181	904 8.09%	28 181	2 519 8.94%
<b>Total</b>	<b>103 939</b>	<b>6 900</b> <b>6.64%</b>	<b>91 768</b>	<b>3 817</b> <b>4.16%</b>	<b>195 707</b>	<b>10 717</b> <b>5.48%</b>

Participación según sexo (porcentajes)



Participación según grupo de edad



### Relación entre participantes

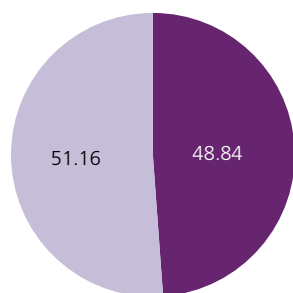
En el Distrito Electoral Local X participaron 55 hombres por cada 100 mujeres en la Consulta Ciudadana sobre Presupuesto Participativo 2016.

FUENTE: Elaborados por la DEOEG con base en la lista nominal proporcionada por la DERFE-INE, con fecha de corte al 31 de agosto de 2015, e información de la Consulta Ciudadana sobre Presupuesto Participativo 2016 recopilada por los órganos desconcentrados del IEDF.

## Participación ciudadana por sexo y grandes grupos de edad según modalidad utilizada

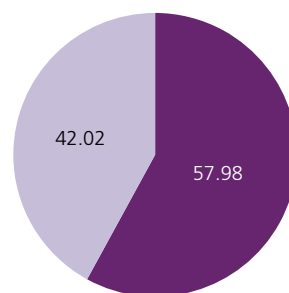
Modalidad	Mujeres				Hombres			
	18-34	35-64	65 y más	Total	18-34	35-64	65 y más	Total
Mesa Receptora de Opinión	615	1 915	840	3 370	478	1 215	520	2 213
	45.83%	48.57%	52.01%	48.84%	58.72%	57.88%	57.52%	57.98%
Internet	727	2 028	775	3 530	336	884	384	1 604
	54.17%	51.43%	47.99%	51.16%	41.28%	42.12%	42.48%	42.02%
<b>Total</b>	<b>1 342</b>	<b>3 943</b>	<b>1 615</b>	<b>6 900</b>	<b>814</b>	<b>2 099</b>	<b>904</b>	<b>3 817</b>

Mujeres (porcentajes)



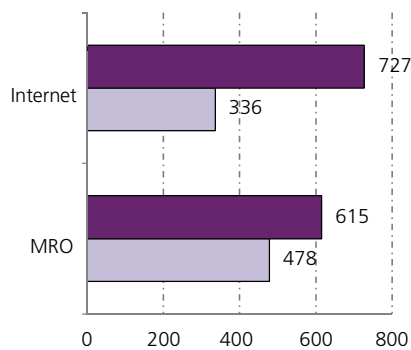
■ Mesa Receptora de Opinión ■ Internet

Hombres (porcentajes)



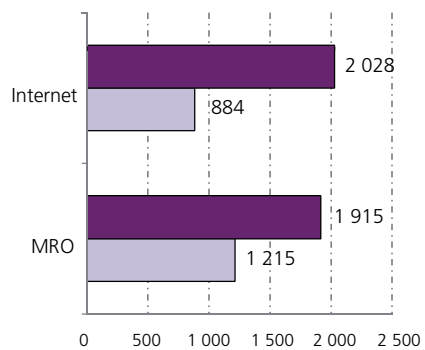
■ Mesa Receptora de Opinión ■ Internet

18-34



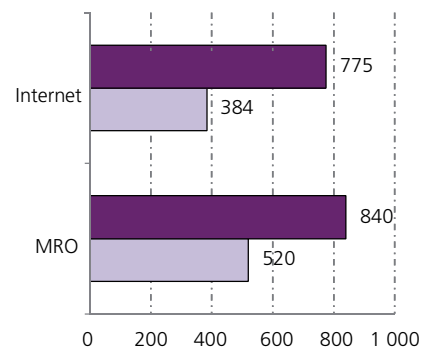
■ Mujeres ■ Hombres

35-64



■ Mujeres ■ Hombres

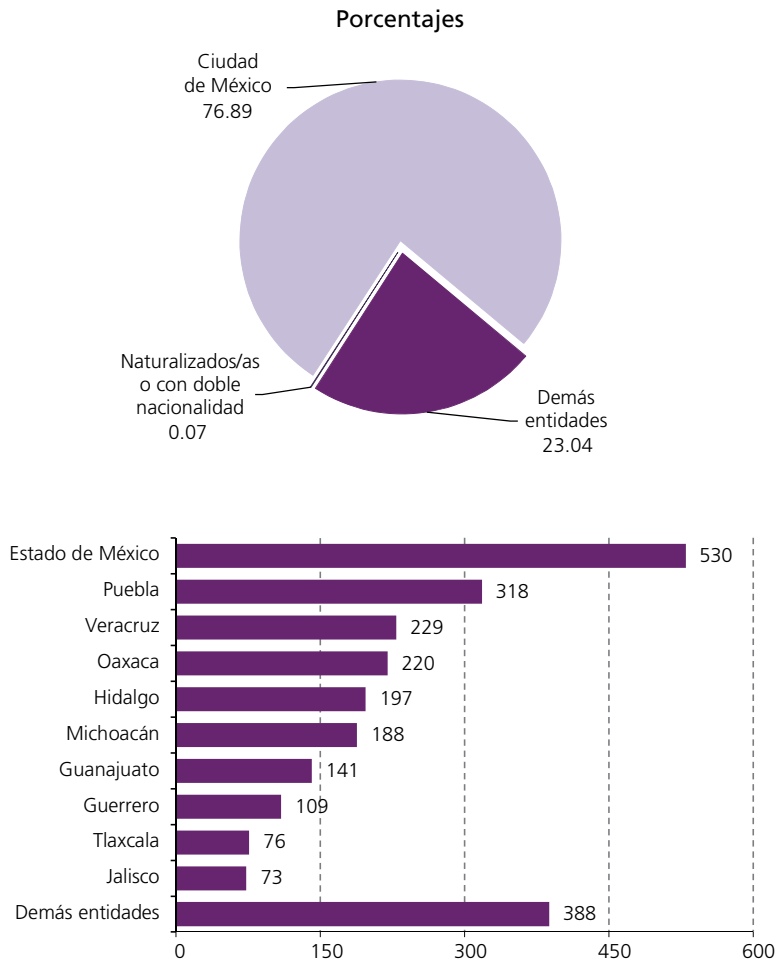
65 y más



■ Mujeres ■ Hombres

FUENTE: Elaborados por la DEOEyG con base en información de la Consulta Ciudadana sobre Presupuesto Participativo 2016 proporcionada por la UTSI y la recopilada por los órganos desconcentrados del IEDF.

## Participación según lugar de nacimiento



FUENTE: Elaborados por la DEOEYG con base en información de la Consulta Ciudadana sobre Presupuesto Participativo 2016 proporcionada por la UTSI y la recopilada por los órganos desconcentrados del IEDF.

# Distrito Electoral Local XI

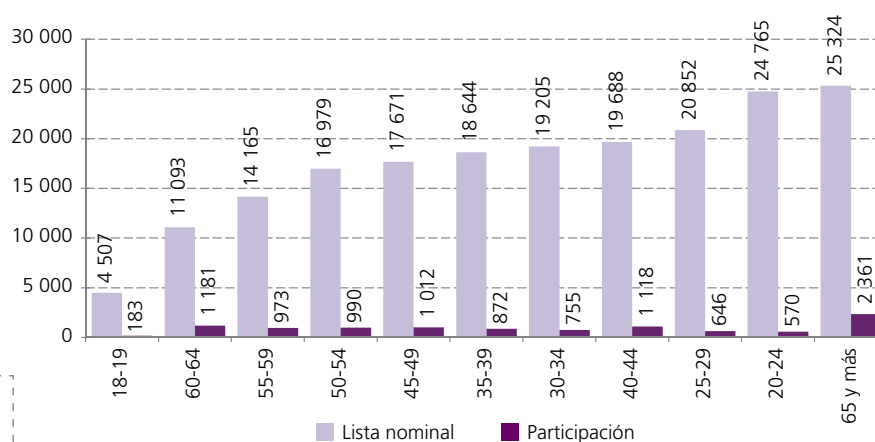
## Participación según sexo y grupo de edad

Grupo de edad	Mujeres		Hombres		Total	
	Lista nominal	Participación	Lista nominal	Participación	Lista nominal	Participación
18-19	2 205	103 4.67%	2 302	80 3.48%	4 507	183 4.06%
20-24	12 349	336 2.72%	12 416	234 1.88%	24 765	570 2.30%
25-29	10 546	424 4.02%	10 306	222 2.15%	20 852	646 3.10%
30-34	9 679	519 5.36%	9 526	236 2.48%	19 205	755 3.93%
35-39	9 558	595 6.23%	9 086	277 3.05%	18 644	872 4.68%
40-44	10 208	776 7.60%	9 480	342 3.61%	19 688	1 118 5.68%
45-49	9 304	710 7.63%	8 367	302 3.61%	17 671	1 012 5.73%
50-54	9 058	659 7.28%	7 921	331 4.18%	16 979	990 5.83%
55-59	7 540	627 8.32%	6 625	346 5.22%	14 165	973 6.87%
60-64	6 037	785 13.00%	5 056	396 7.83%	11 093	1 181 10.65%
65 y más	15 004	1 514 10.09%	10 320	847 8.21%	25 324	2 361 9.32%
<b>Total</b>	<b>101 488</b>	<b>7 048</b> 6.94%	<b>91 405</b>	<b>3 613</b> 3.95%	<b>192 893</b>	<b>10 661</b> 5.53%

Participación según sexo (porcentajes)



Participación según grupo de edad



### Relación entre participantes

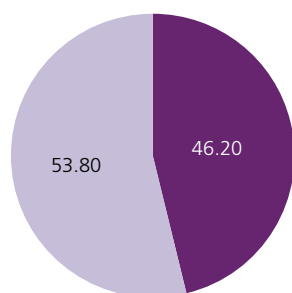
En el Distrito Electoral Local XI participaron 51 hombres por cada 100 mujeres en la Consulta Ciudadana sobre Presupuesto Participativo 2016.

FUENTE: Elaborados por la DEOBYG con base en la lista nominal proporcionada por la DERFE-INE, con fecha de corte al 31 de agosto de 2015, e información de la Consulta Ciudadana sobre Presupuesto Participativo 2016 recopilada por los órganos desconcentrados del IEDF.

## Participación ciudadana por sexo y grandes grupos de edad según modalidad utilizada

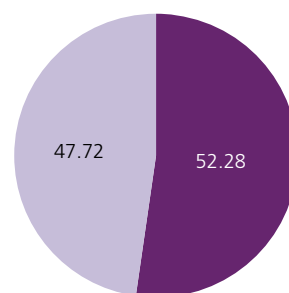
Modalidad	Mujeres				Hombres			
	18-34	35-64	65 y más	Total	18-34	35-64	65 y más	Total
Mesa Receptora de Opinión	475	1 926	855	3 256	342	1 030	517	1 889
	34.37%	46.39%	56.47%	46.20%	44.30%	51.65%	61.04%	52.28%
Internet	907	2 226	659	3 792	430	964	330	1 724
	65.63%	53.61%	43.53%	53.80%	55.70%	48.35%	38.96%	47.72%
<b>Total</b>	<b>1 382</b>	<b>4 152</b>	<b>1 514</b>	<b>7 048</b>	<b>772</b>	<b>1 994</b>	<b>847</b>	<b>3 613</b>

Mujeres (porcentajes)



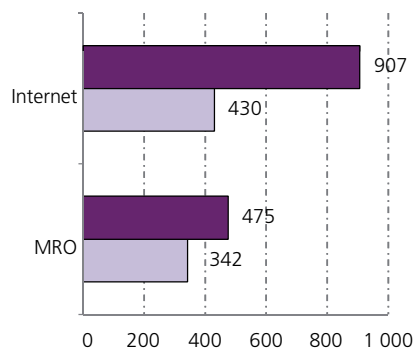
■ Mesa Receptora de Opinión ■ Internet

Hombres (porcentajes)



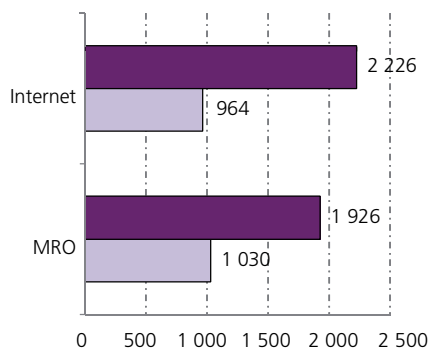
■ Mesa Receptora de Opinión ■ Internet

18-34



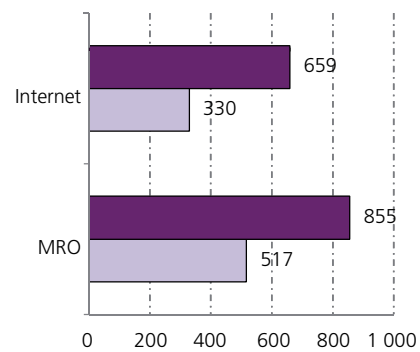
■ Mujeres ■ Hombres

35-64



■ Mujeres ■ Hombres

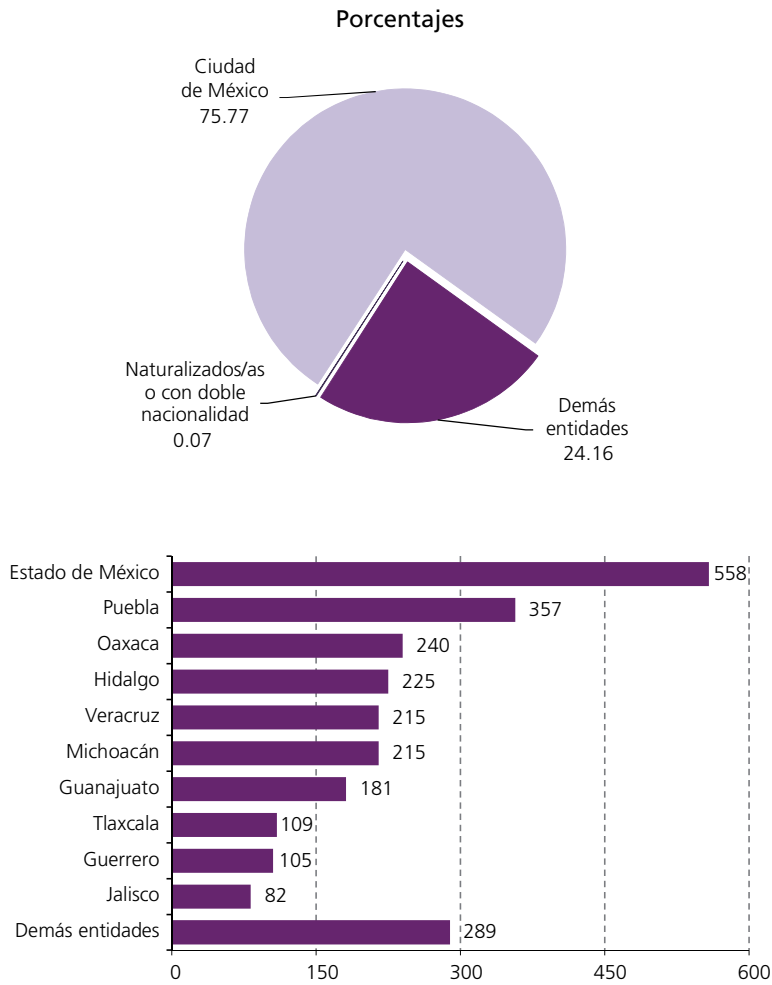
65 y más



■ Mujeres ■ Hombres

FUENTE: Elaborados por la DEOEYG con base en información de la Consulta Ciudadana sobre Presupuesto Participativo 2016 proporcionada por la UTSI y la recopilada por los órganos desconcentrados del IEDF.

## Participación según lugar de nacimiento



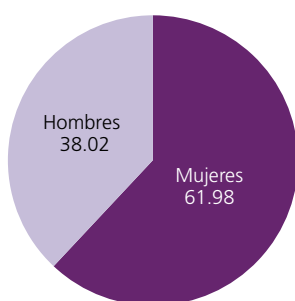
FUENTE: Elaborados por la DEOEyG con base en información de la Consulta Ciudadana sobre Presupuesto Participativo 2016 proporcionada por la UTSI y la recopilada por los órganos desconcentrados del IEDF.

# Distrito Electoral Local XII

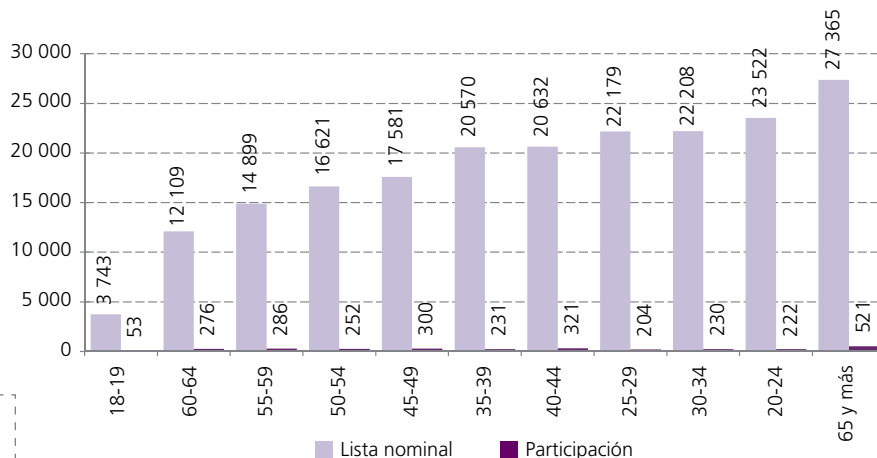
## Participación según sexo y grupo de edad

Grupo de edad	Mujeres		Hombres		Total	
	Lista nominal	Participación	Lista nominal	Participación	Lista nominal	Participación
18-19	1 872	30 1.60%	1 871	23 1.23%	3 743	53 1.42%
20-24	11 667	130 1.11%	11 855	92 0.78%	23 522	222 0.94%
25-29	11 082	120 1.08%	11 097	84 0.76%	22 179	204 0.92%
30-34	11 012	122 1.11%	11 196	108 0.96%	22 208	230 1.04%
35-39	10 156	155 1.53%	10 414	76 0.73%	20 570	231 1.12%
40-44	10 347	201 1.94%	10 285	120 1.17%	20 632	321 1.56%
45-49	9 096	181 1.99%	8 485	119 1.40%	17 581	300 1.71%
50-54	8 829	162 1.83%	7 792	90 1.16%	16 621	252 1.52%
55-59	8 061	188 2.33%	6 838	98 1.43%	14 899	286 1.92%
60-64	6 590	177 2.69%	5 519	99 1.79%	12 109	276 2.28%
65 y más	16 032	329 2.05%	11 333	192 1.69%	27 365	521 1.90%
<b>Total</b>	<b>104 744</b>	<b>1 795 1.71%</b>	<b>96 685</b>	<b>1 101 1.14%</b>	<b>201 429</b>	<b>2 896 1.44%</b>

Participación según sexo (porcentajes)



Participación según grupo de edad



### Relación entre participantes

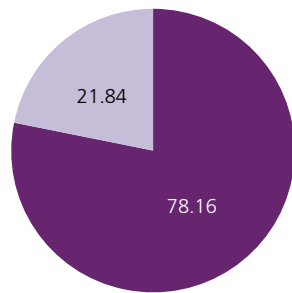
En el Distrito Electoral Local XII participaron 61 hombres por cada 100 mujeres en la Consulta Ciudadana sobre Presupuesto Participativo 2016.

FUENTE: Elaborados por la DEOEG con base en la lista nominal proporcionada por la DERFE-INE, con fecha de corte al 31 de agosto de 2015, e información de la Consulta Ciudadana sobre Presupuesto Participativo 2016 recopilada por los órganos desconcentrados del IEDF.

## Participación ciudadana por sexo y grandes grupos de edad según modalidad utilizada

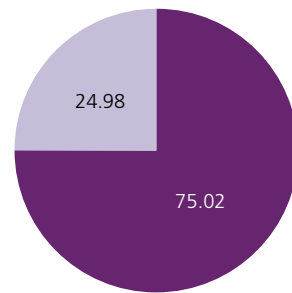
Modalidad	Mujeres				Hombres			
	18-34	35-64	65 y más	Total	18-34	35-64	65 y más	Total
Mesa Receptora de Opinión	301	842	260	1 403	220	450	156	826
	74.88%	79.14%	79.03%	78.16%	71.66%	74.75%	81.25%	75.02%
Internet	101	222	69	392	87	152	36	275
	25.12%	20.86%	20.97%	21.84%	28.34%	25.25%	18.75%	24.98%
<b>Total</b>	<b>402</b>	<b>1 064</b>	<b>329</b>	<b>1 795</b>	<b>307</b>	<b>602</b>	<b>192</b>	<b>1 101</b>

Mujeres (porcentajes)



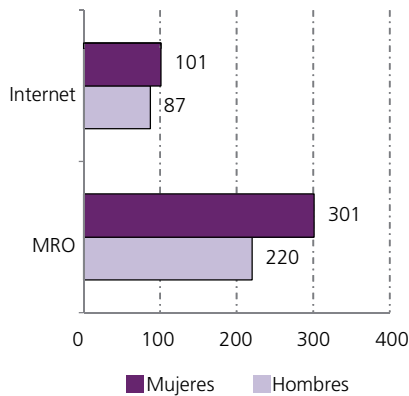
■ Mesa Receptora de Opinión ■ Internet

Hombres (porcentajes)

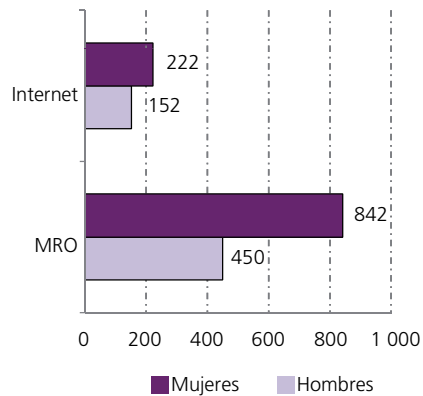


■ Mesa Receptora de Opinión ■ Internet

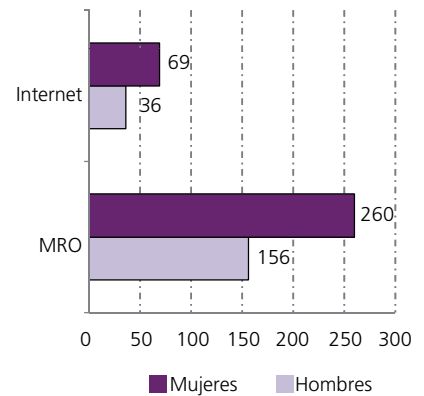
18-34



35-64



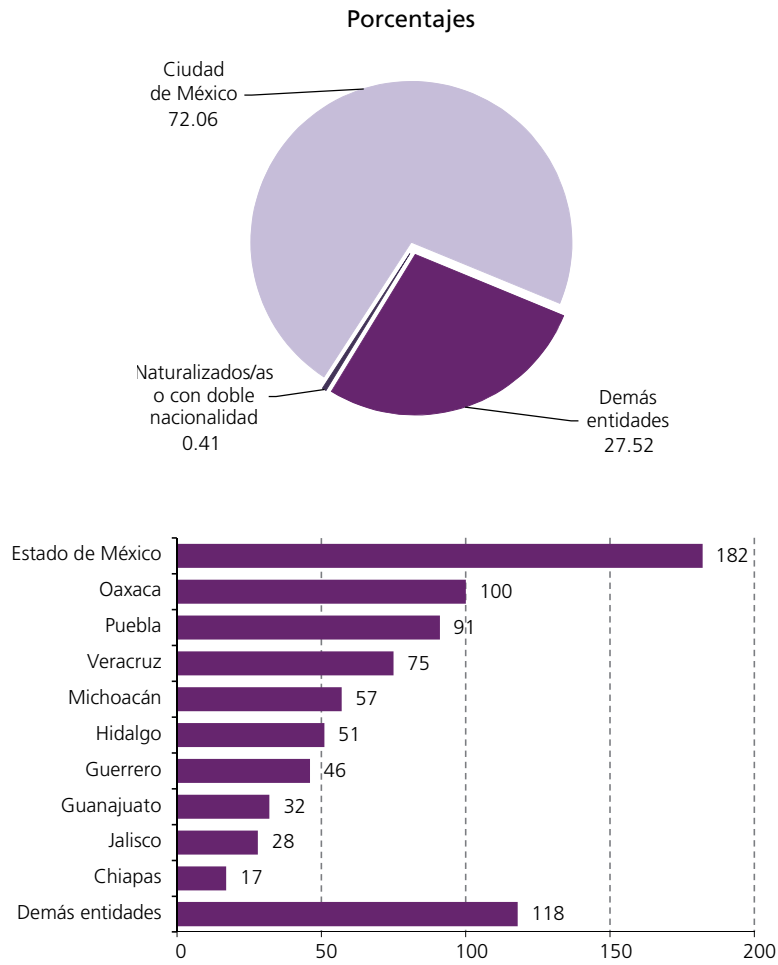
65 y más



FUENTE: Elaborados por la DEOYEG con base en información de la Consulta Ciudadana sobre Presupuesto Participativo 2016 proporcionada por la UTSI y la recopilada por los órganos desconcentrados del IEDF.



## Participación según lugar de nacimiento



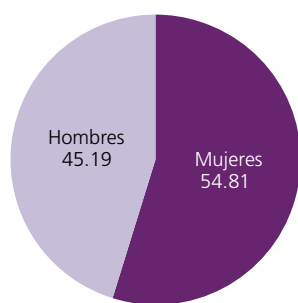
FUENTE: Elaborados por la DEOEYG con base en información de la Consulta Ciudadana sobre Presupuesto Participativo 2016 proporcionada por la UTSI y la recopilada por los órganos desconcentrados del IEDF.

# Distrito Electoral Local XIII

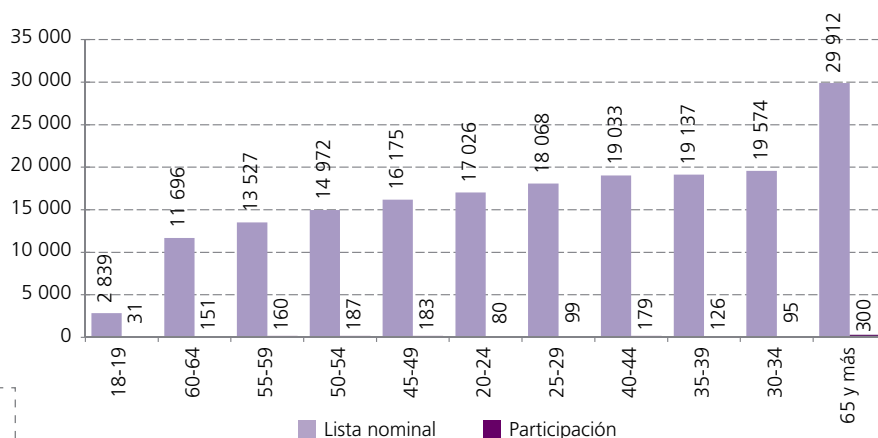
## Participación según sexo y grupo de edad

Grupo de edad	Mujeres		Hombres		Total	
	Lista nominal	Participación	Lista nominal	Participación	Lista nominal	Participación
18-19	1 407	16 1.14%	1 432	15 1.05%	2 839	31 1.09%
20-24	8 626	35 0.41%	8 400	45 0.54%	17 026	80 0.47%
25-29	9 046	40 0.44%	9 022	59 0.65%	18 068	99 0.55%
30-34	9 755	52 0.53%	9 819	43 0.44%	19 574	95 0.49%
35-39	9 647	61 0.63%	9 490	65 0.68%	19 137	126 0.66%
40-44	9 515	96 1.01%	9 518	83 0.87%	19 033	179 0.94%
45-49	8 158	97 1.19%	8 017	86 1.07%	16 175	183 1.13%
50-54	7 854	106 1.35%	7 118	81 1.14%	14 972	187 1.25%
55-59	7 435	90 1.21%	6 092	70 1.15%	13 527	160 1.18%
60-64	6 495	97 1.49%	5 201	54 1.04%	11 696	151 1.29%
65 y más	18 026	182 1.01%	11 886	118 0.99%	29 912	300 1.00%
<b>Total</b>	<b>95 964</b>	<b>872 0.91%</b>	<b>85 995</b>	<b>719 0.84%</b>	<b>181 959</b>	<b>1 591 0.87%</b>

Participación según sexo (porcentajes)



Participación según grupo de edad



### Relación entre participantes

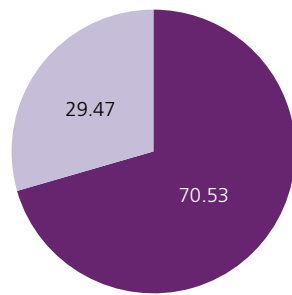
En el Distrito Electoral Local XIII participaron 82 hombres por cada 100 mujeres en la Consulta Ciudadana sobre Presupuesto Participativo 2016.

FUENTE: Elaborados por la DEOEYG con base en la lista nominal proporcionada por la DERFE-INE, con fecha de corte al 31 de agosto de 2015, e información de la Consulta Ciudadana sobre Presupuesto Participativo 2016 recopilada por los órganos desconcentrados del IEDF.

## Participación ciudadana por sexo y grandes grupos de edad según modalidad utilizada

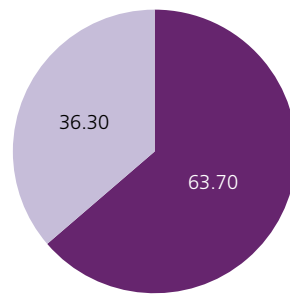
Modalidad	Mujeres				Hombres			
	18-34	35-64	65 y más	Total	18-34	35-64	65 y más	Total
Mesa Receptora de Opinión	93	379	143	615	104	259	95	458
	65.03%	69.29%	78.57%	70.53%	64.20%	59.00%	80.51%	63.70%
Internet	50	168	39	257	58	180	23	261
	34.97%	30.71%	21.43%	29.47%	35.80%	41.00%	19.49%	36.30%
<b>Total</b>	<b>143</b>	<b>547</b>	<b>182</b>	<b>872</b>	<b>162</b>	<b>439</b>	<b>118</b>	<b>719</b>

Mujeres (porcentajes)



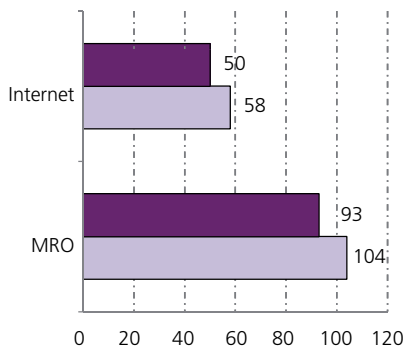
■ Mesa Receptora de Opinión ■ Internet

Hombres (porcentajes)



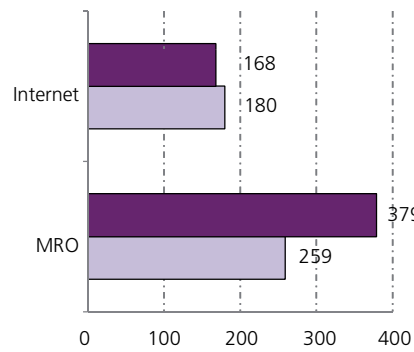
■ Mesa Receptora de Opinión ■ Internet

18-34



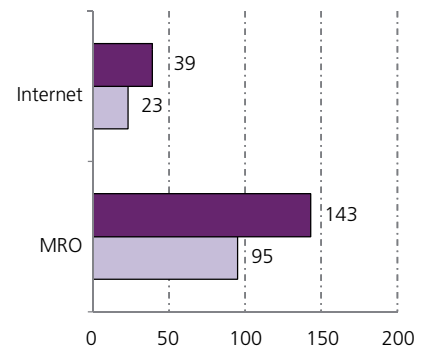
■ Mujeres ■ Hombres

35-64



■ Mujeres ■ Hombres

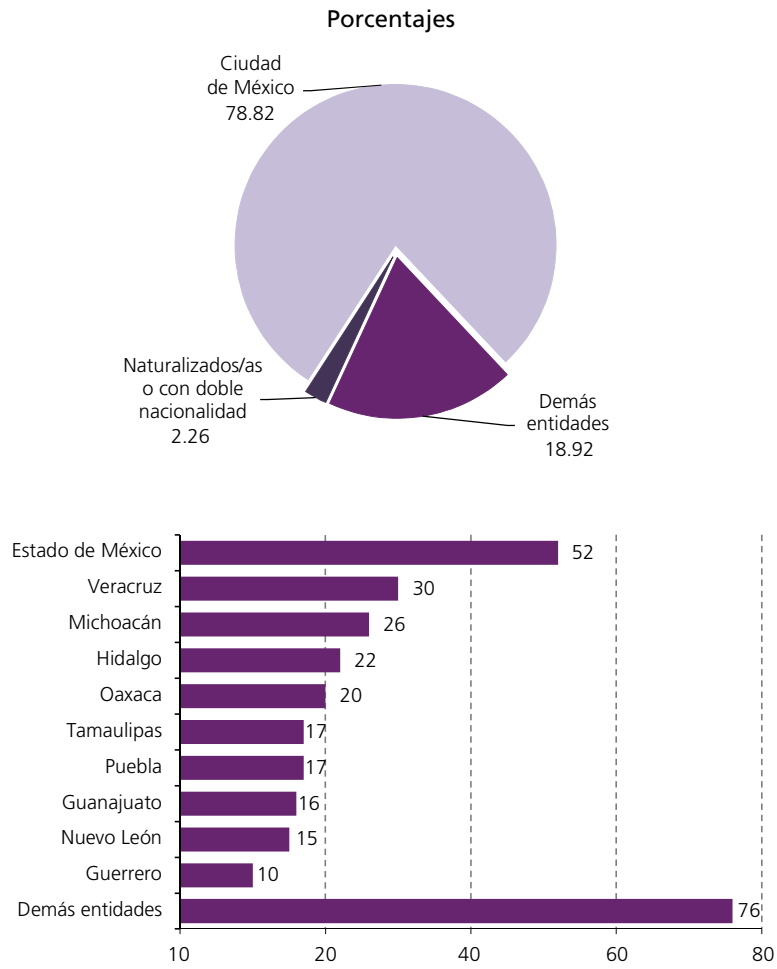
65 y más



■ Mujeres ■ Hombres

FUENTE: Elaborados por la DEOEG con base en información de la Consulta Ciudadana sobre Presupuesto Participativo 2016 proporcionada por la UTSI y la recopilada por los órganos desconcentrados del IEDF.

## Participación según lugar de nacimiento



FUENTE: Elaborados por la DEOEyG con base en información de la Consulta Ciudadana sobre Presupuesto Participativo 2016 proporcionada por la UTSI y la recopilada por los órganos desconcentrados del IEDF.

# Distrito Electoral Local XIV

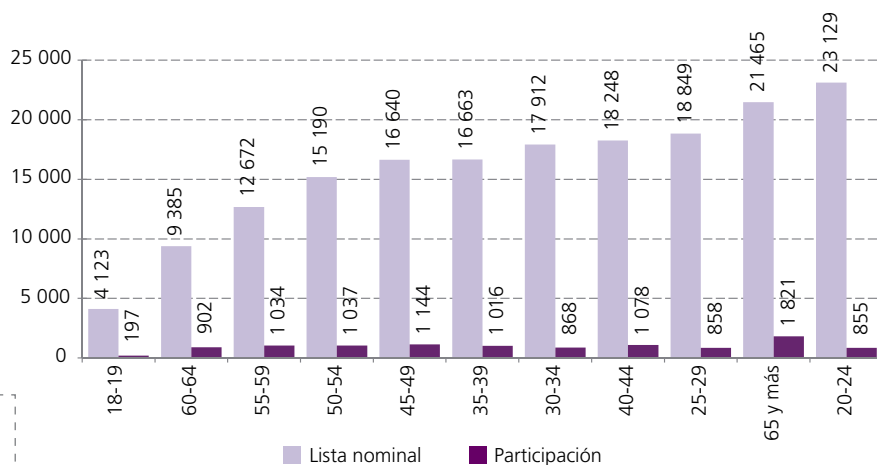
## Participación según sexo y grupo de edad

Grupo de edad	Mujeres		Hombres		Total	
	Lista nominal	Participación	Lista nominal	Participación	Lista nominal	Participación
18-19	2 061	111 5.39%	2 062	86 4.17%	4 123	197 4.78%
20-24	11 621	488 4.20%	11 508	367 3.19%	23 129	855 3.70%
25-29	9 628	542 5.63%	9 221	316 3.43%	18 849	858 4.55%
30-34	9 223	572 6.20%	8 689	296 3.41%	17 912	868 4.85%
35-39	8 518	674 7.91%	8 145	342 4.20%	16 663	1 016 6.10%
40-44	9 677	739 7.64%	8 571	339 3.96%	18 248	1 078 5.91%
45-49	8 953	763 8.52%	7 687	381 4.96%	16 640	1 144 6.88%
50-54	8 110	657 8.10%	7 080	380 5.37%	15 190	1 037 6.83%
55-59	6 874	685 9.97%	5 798	349 6.02%	12 672	1 034 8.16%
60-64	5 127	574 11.20%	4 258	328 7.70%	9 385	902 9.61%
65 y más	12 500	1 118 8.94%	8 965	703 7.84%	21 465	1 821 8.48%
<b>Total</b>	<b>92 292</b>	<b>6 923 7.50%</b>	<b>81 984</b>	<b>3 887 4.74%</b>	<b>174 276</b>	<b>10 810 6.20%</b>

Participación según sexo (porcentajes)



Participación según grupo de edad



### Relación entre participantes

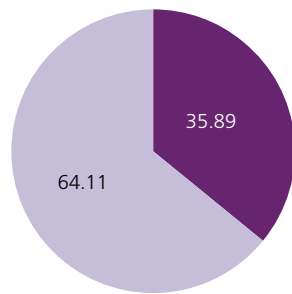
En el Distrito Electoral Local XIV participaron 56 hombres por cada 100 mujeres en la Consulta Ciudadana sobre Presupuesto Participativo 2016.

FUENTE: Elaborados por la DEOEG con base en la lista nominal proporcionada por la DERFE-INE, con fecha de corte al 31 de agosto de 2015, e información de la Consulta Ciudadana sobre Presupuesto Participativo 2016 recopilada por los órganos desconcentrados del IEDF.

## Participación ciudadana por sexo y grandes grupos de edad según modalidad utilizada

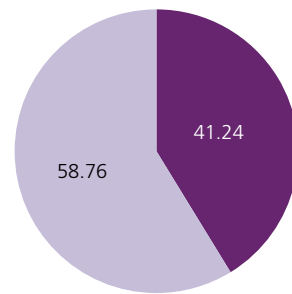
Modalidad	Mujeres				Hombres			
	18-34	35-64	65 y más	Total	18-34	35-64	65 y más	Total
Mesa Receptora de Opinión	517	1 514	454	2 485	356	919	328	1 603
	30.18%	37.00%	40.61%	35.89%	33.43%	43.37%	46.66%	41.24%
Internet	1 196	2 578	664	4 438	709	1 200	375	2 284
	69.82%	63.00%	59.39%	64.11%	66.57%	56.63%	53.34%	58.76%
<b>Total</b>	<b>1 713</b>	<b>4 092</b>	<b>1 118</b>	<b>6 923</b>	<b>1 065</b>	<b>2 119</b>	<b>703</b>	<b>3 887</b>

Mujeres (porcentajes)



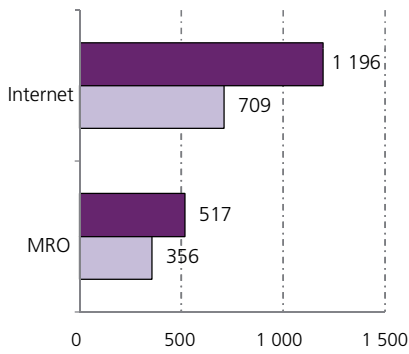
■ Mesa Receptora de Opinión ■ Internet

Hombres (porcentajes)



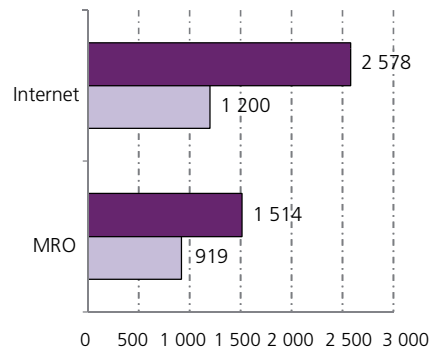
■ Mesa Receptora de Opinión ■ Internet

18-34



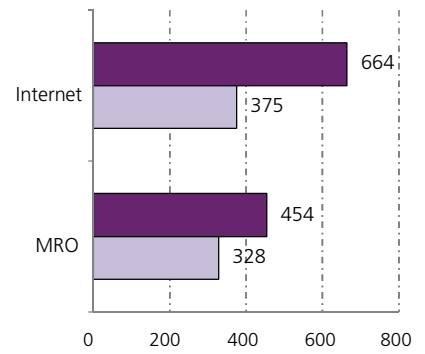
■ Mujeres ■ Hombres

35-64



■ Mujeres ■ Hombres

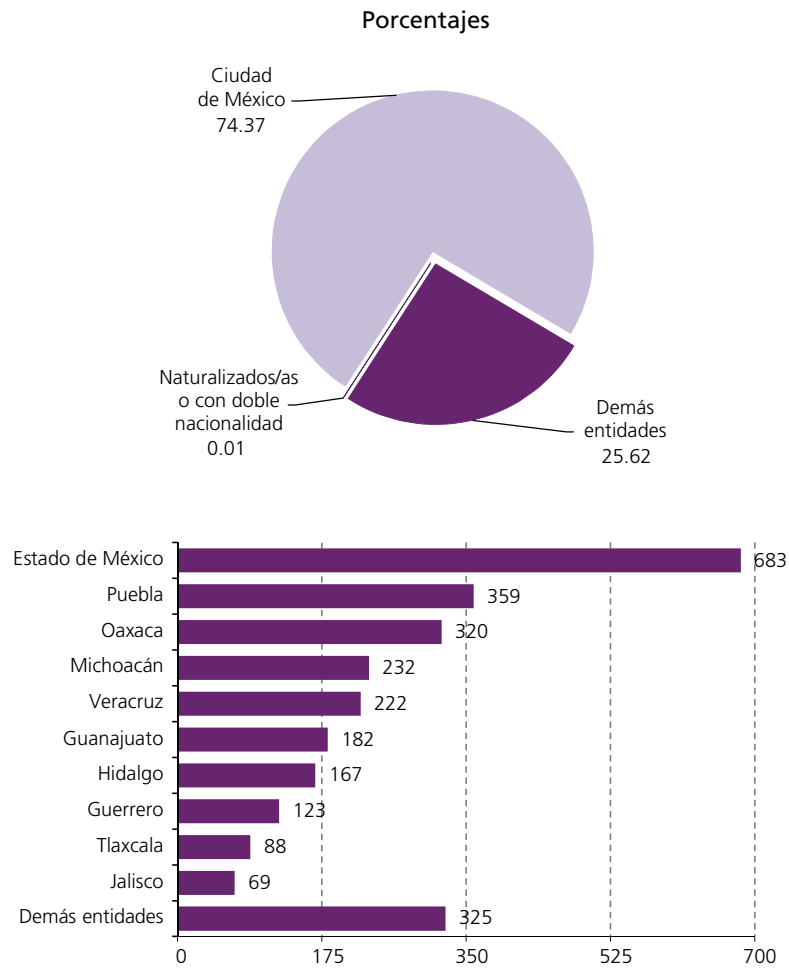
65 y más



■ Mujeres ■ Hombres

FUENTE: Elaborados por la DEOEG con base en información de la Consulta Ciudadana sobre Presupuesto Participativo 2016 proporcionada por la UTSI y la recopilada por los órganos desconcentrados del IEDF.

## Participación según lugar de nacimiento



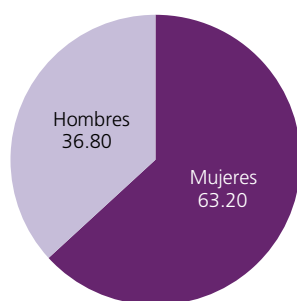
FUENTE: Elaborados por la DEOEyG con base en información de la Consulta Ciudadana sobre Presupuesto Participativo 2016 proporcionada por la UTSI y la recopilada por los órganos desconcentrados del IEDF.

# Distrito Electoral Local XV

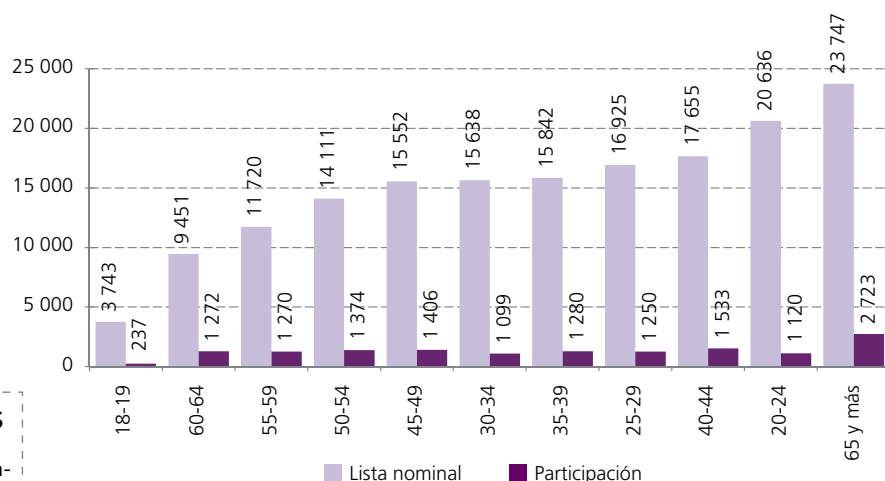
## Participación según sexo y grupo de edad

Grupo de edad	Mujeres		Hombres		Total	
	Lista nominal	Participación	Lista nominal	Participación	Lista nominal	Participación
18-19	1 864	128 6.87%	1 879	109 5.80%	3 743	237 6.33%
20-24	10 355	669 6.46%	10 281	451 4.39%	20 636	1 120 5.43%
25-29	8 578	757 8.82%	8 347	493 5.91%	16 925	1 250 7.39%
30-34	7 979	720 9.02%	7 659	379 4.95%	15 638	1 099 7.03%
35-39	8 246	842 10.21%	7 596	438 5.77%	15 842	1 280 8.08%
40-44	9 216	994 10.79%	8 439	539 6.39%	17 655	1 533 8.68%
45-49	8 227	913 11.10%	7 325	493 6.73%	15 552	1 406 9.04%
50-54	7 578	878 11.59%	6 533	496 7.59%	14 111	1 374 9.74%
55-59	6 323	794 12.56%	5 397	476 8.82%	11 720	1 270 10.84%
60-64	5 255	798 15.19%	4 196	474 11.30%	9 451	1 272 13.46%
65 y más	13 994	1 711 12.23%	9 753	1 012 10.38%	23 747	2 723 11.47%
<b>Total</b>	<b>87 615</b>	<b>9 204</b> <b>10.51%</b>	<b>77 405</b>	<b>5 360</b> <b>6.92%</b>	<b>165 020</b>	<b>14 564</b> <b>8.83%</b>

Participación según sexo (porcentajes)



Participación según grupo de edad



### Relación entre participantes

En el Distrito Electoral Local XV participaron 58 hombres por cada 100 mujeres en la Consulta Ciudadana sobre Presupuesto Participativo 2016.

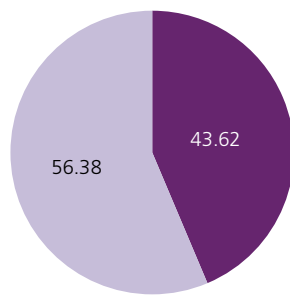
FUENTE: Elaborados por la DEOEG con base en la lista nominal proporcionada por la DERFE-INE, con fecha de corte al 31 de agosto de 2015, e información de la Consulta Ciudadana sobre Presupuesto Participativo 2016 recopilada por los órganos desconcentrados del IEDF.



## Participación ciudadana por sexo y grandes grupos de edad según modalidad utilizada

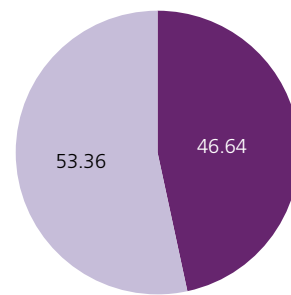
Modalidad	Mujeres				Hombres			
	18-34	35-64	65 y más	Total	18-34	35-64	65 y más	Total
Mesa Receptora de Opinión	778	2 348	889	4 015	508	1 444	548	2 500
	34.21%	44.99%	51.96%	43.62%	35.47%	49.52%	54.15%	46.64%
Internet	1 496	2 871	822	5 189	924	1 472	464	2 860
	65.79%	55.01%	48.04%	56.38%	64.53%	50.48%	45.85%	53.36%
<b>Total</b>	<b>2 274</b>	<b>5 219</b>	<b>1 711</b>	<b>9 204</b>	<b>1 432</b>	<b>2 916</b>	<b>1 012</b>	<b>5 360</b>

Mujeres (porcentajes)



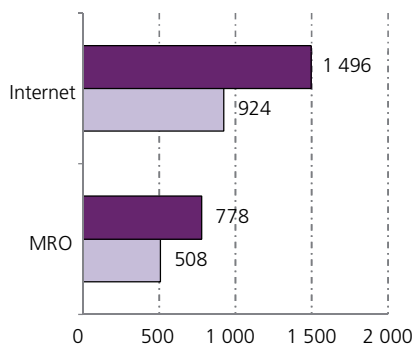
■ Mesa Receptora de Opinión ■ Internet

Hombres (porcentajes)



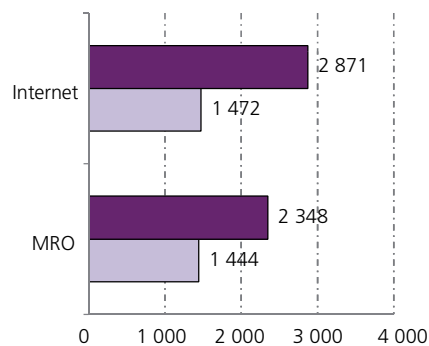
■ Mesa Receptora de Opinión ■ Internet

18-34



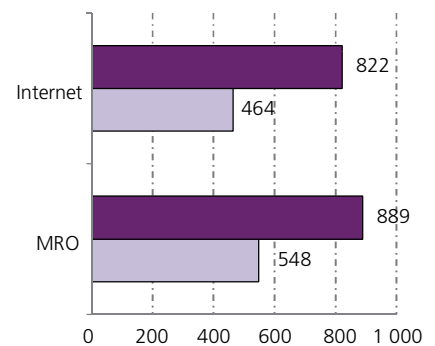
■ Mujeres ■ Hombres

35-64



■ Mujeres ■ Hombres

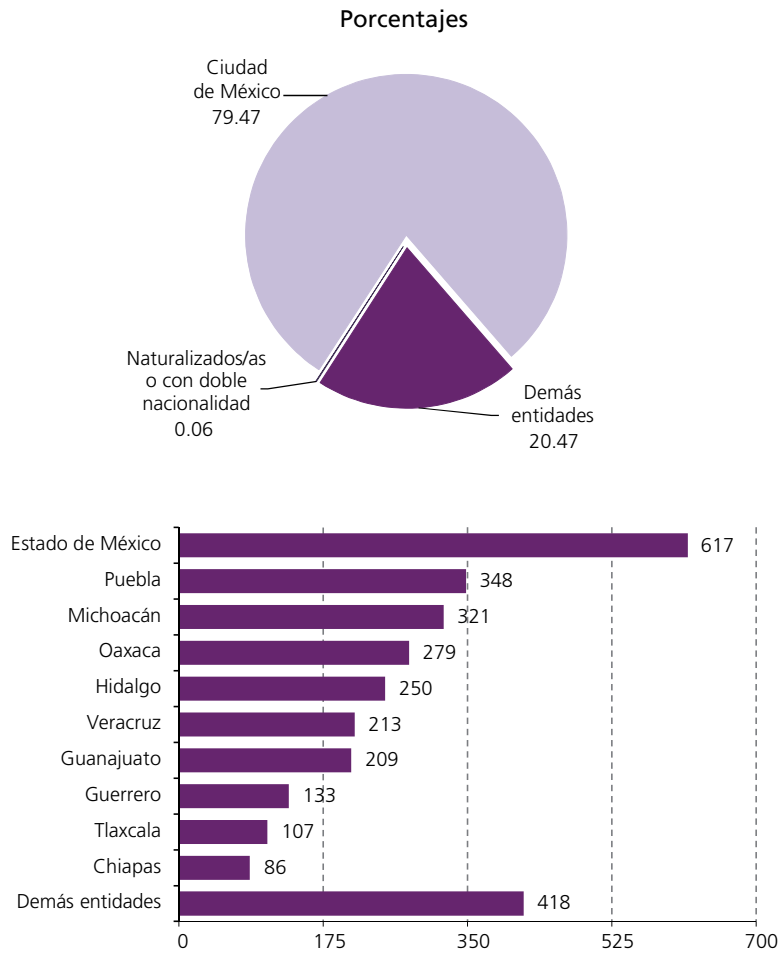
65 y más



■ Mujeres ■ Hombres

FUENTE: Elaborados por la DEOEG con base en información de la Consulta Ciudadana sobre Presupuesto Participativo 2016 proporcionada por la UTSI y la recopilada por los órganos desconcentrados del IEDF.

## Participación según lugar de nacimiento



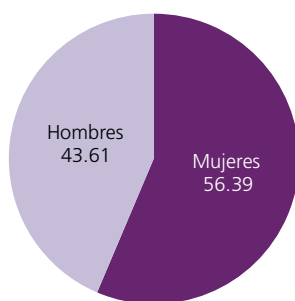
FUENTE: Elaborados por la DEOEYG con base en información de la Consulta Ciudadana sobre Presupuesto Participativo 2016 proporcionada por la UTSI y la recopilada por los órganos desconcentrados del IEDF.

# Distrito Electoral Local XVI

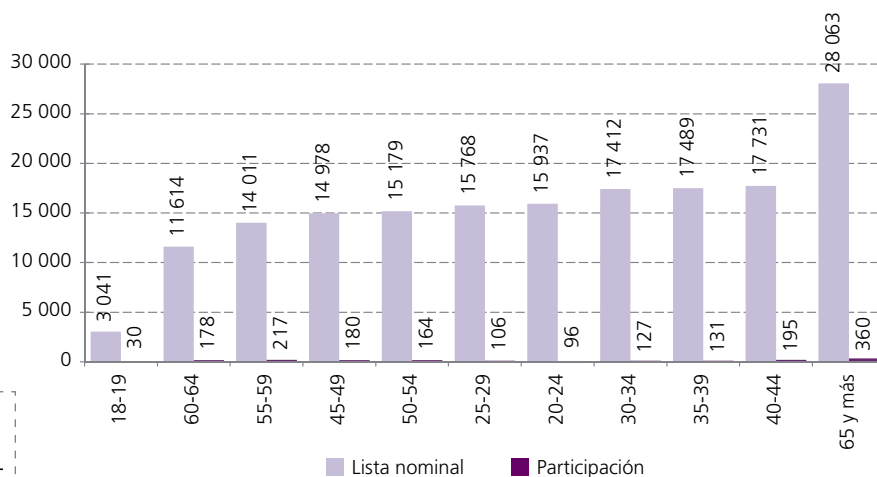
## Participación según sexo y grupo de edad

Grupo de edad	Mujeres		Hombres		Total	
	Lista nominal	Participación	Lista nominal	Participación	Lista nominal	Participación
18-19	1 460	16 1.10%	1 581	14 0.89%	3 041	30 0.99%
20-24	8 003	45 0.56%	7 934	51 0.64%	15 937	96 0.60%
25-29	7 965	49 0.62%	7 803	57 0.73%	15 768	106 0.67%
30-34	9 103	67 0.74%	8 309	60 0.72%	17 412	127 0.73%
35-39	9 133	68 0.74%	8 356	63 0.75%	17 489	131 0.75%
40-44	9 405	104 1.11%	8 326	91 1.09%	17 731	195 1.10%
45-49	8 075	100 1.24%	6 903	80 1.16%	14 978	180 1.20%
50-54	8 249	97 1.18%	6 930	67 0.97%	15 179	164 1.08%
55-59	7 985	136 1.70%	6 026	81 1.34%	14 011	217 1.55%
60-64	6 566	99 1.51%	5 048	79 1.56%	11 614	178 1.53%
65 y más	17 389	225 1.29%	10 674	135 1.26%	28 063	360 1.28%
<b>Total</b>	<b>93 333</b>	<b>1 006</b> 1.08%	<b>77 890</b>	<b>778</b> 1.00%	<b>171 223</b>	<b>1 784</b> 1.04%

Participación según sexo (porcentajes)



Participación según grupo de edad



### Relación entre participantes

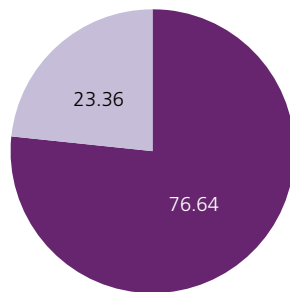
En el Distrito Electoral Local XVI participaron 77 hombres por cada 100 mujeres en la Consulta Ciudadana sobre Presupuesto Participativo 2016.

FUENTE: Elaborados por la DEOEG con base en la lista nominal proporcionada por la DERFE-INE, con fecha de corte al 31 de agosto de 2015, e información de la Consulta Ciudadana sobre Presupuesto Participativo 2016 recopilada por los órganos desconcentrados del IEDF.

## Participación ciudadana por sexo y grandes grupos de edad según modalidad utilizada

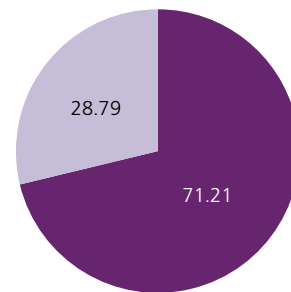
Modalidad	Mujeres				Hombres			
	18-34	35-64	65 y más	Total	18-34	35-64	65 y más	Total
Mesa Receptora de Opinión	111	471	189	771	102	334	118	554
	62.71%	77.98%	84.00%	76.64%	56.04%	72.45%	87.41%	71.21%
Internet	66	133	36	235	80	127	17	224
	37.29%	22.02%	16.00%	23.36%	43.96%	27.55%	12.59%	28.79%
<b>Total</b>	<b>177</b>	<b>604</b>	<b>225</b>	<b>1 006</b>	<b>182</b>	<b>461</b>	<b>135</b>	<b>778</b>

Mujeres (porcentajes)



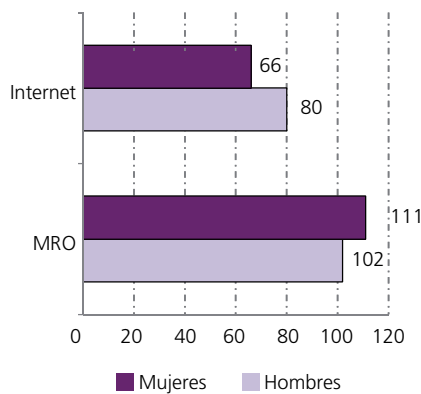
■ Mesa Receptora de Opinión ■ Internet

Hombres (porcentajes)

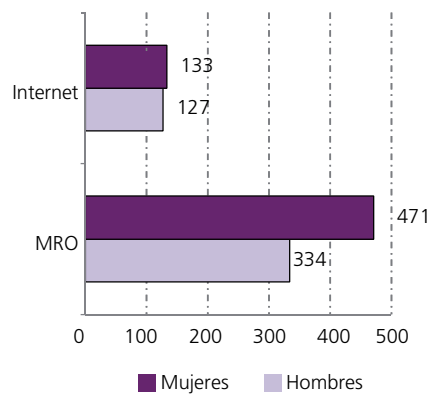


■ Mesa Receptora de Opinión ■ Internet

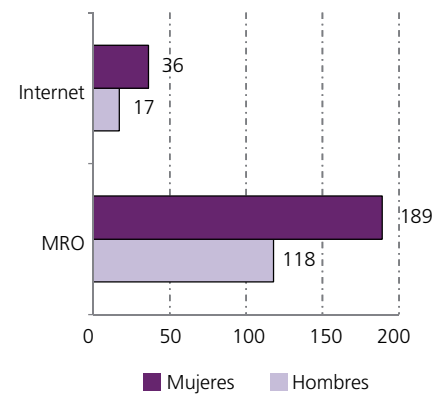
18-34



35-64

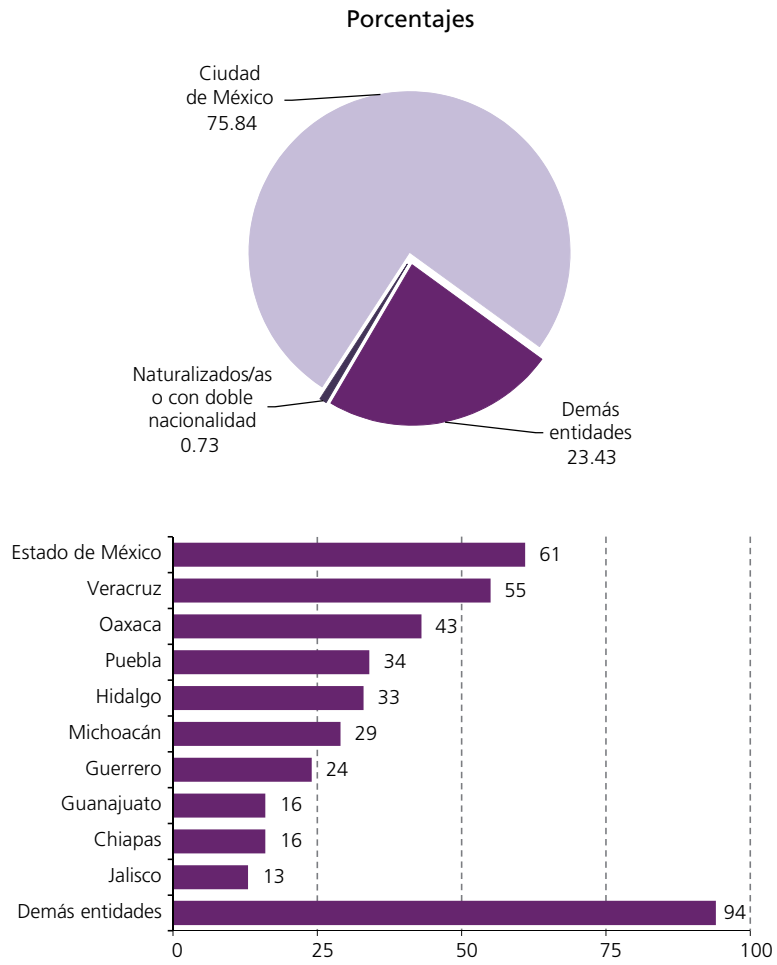


65 y más



FUENTE: Elaborados por la DEOEYG con base en información de la Consulta Ciudadana sobre Presupuesto Participativo 2016 proporcionada por la UTSI y la recopilada por los órganos desconcentrados del IEDF.

## Participación según lugar de nacimiento



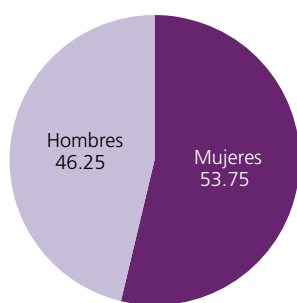
FUENTE: Elaborados por la DEOEyG con base en información de la Consulta Ciudadana sobre Presupuesto Participativo 2016 proporcionada por la UTSI y la recopilada por los órganos desconcentrados del IEDF.

# Distrito Electoral Local XVII

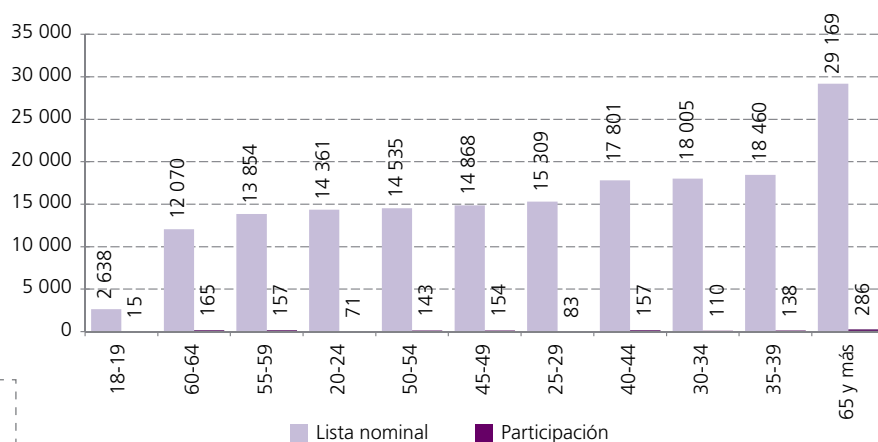
## Participación según sexo y grupo de edad

Grupo de edad	Mujeres		Hombres		Total	
	Lista nominal	Participación	Lista nominal	Participación	Lista nominal	Participación
18-19	1 268	4 0.32%	1 370	11 0.80%	2 638	15 0.57%
20-24	7 208	27 0.37%	7 153	44 0.62%	14 361	71 0.49%
25-29	7 743	39 0.50%	7 566	44 0.58%	15 309	83 0.54%
30-34	9 502	53 0.56%	8 503	57 0.67%	18 005	110 0.61%
35-39	9 688	66 0.68%	8 772	72 0.82%	18 460	138 0.75%
40-44	9 350	84 0.90%	8 451	73 0.86%	17 801	157 0.88%
45-49	7 949	82 1.03%	6 919	72 1.04%	14 868	154 1.04%
50-54	8 126	86 1.06%	6 409	57 0.89%	14 535	143 0.98%
55-59	7 816	95 1.22%	6 038	62 1.03%	13 854	157 1.13%
60-64	6 983	89 1.27%	5 087	76 1.49%	12 070	165 1.37%
65 y más	18 321	170 0.93%	10 848	116 1.07%	29 169	286 0.98%
<b>Total</b>	<b>93 954</b>	<b>795 0.85%</b>	<b>77 116</b>	<b>684 0.89%</b>	<b>171 070</b>	<b>1 479 0.86%</b>

Participación según sexo (porcentajes)



Participación según grupo de edad



### Relación entre participantes

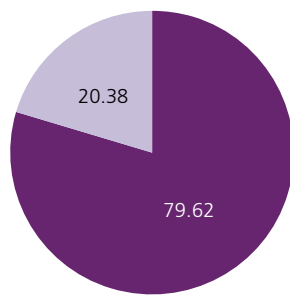
En el Distrito Electoral Local XVII participaron 86 hombres por cada 100 mujeres en la Consulta Ciudadana sobre Presupuesto Participativo 2016.

FUENTE: Elaborados por la DEOEYG con base en la lista nominal proporcionada por la DERFE-INE, con fecha de corte al 31 de agosto de 2015, e información de la Consulta Ciudadana sobre Presupuesto Participativo 2016 recopilada por los órganos desconcentrados del IEDF.

## Participación ciudadana por sexo y grandes grupos de edad según modalidad utilizada

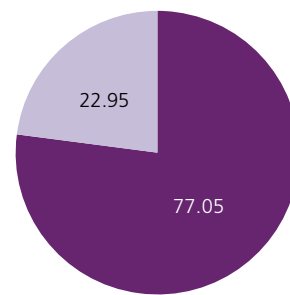
Modalidad	Mujeres				Hombres			
	18-34	35-64	65 y más	Total	18-34	35-64	65 y más	Total
Mesa Receptora de Opinión	94	397	142	633	103	330	94	527
	76.42%	79.08%	83.53%	79.62%	66.03%	80.10%	81.03%	77.05%
Internet	29	105	28	162	53	82	22	157
	23.58%	20.92%	16.47%	20.38%	33.97%	19.90%	18.97%	22.95%
<b>Total</b>	<b>123</b>	<b>502</b>	<b>170</b>	<b>795</b>	<b>156</b>	<b>412</b>	<b>116</b>	<b>684</b>

Mujeres (porcentajes)



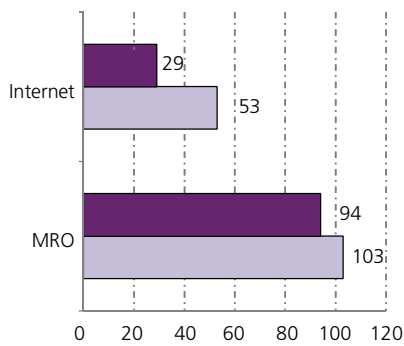
■ Mesa Receptora de Opinión ■ Internet

Hombres (porcentajes)



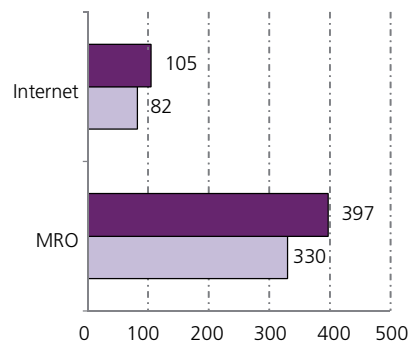
■ Mesa Receptora de Opinión ■ Internet

18-34



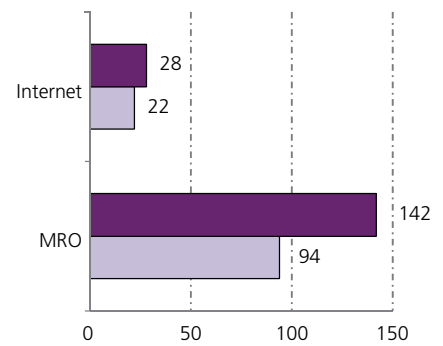
■ Mujeres ■ Hombres

35-64



■ Mujeres ■ Hombres

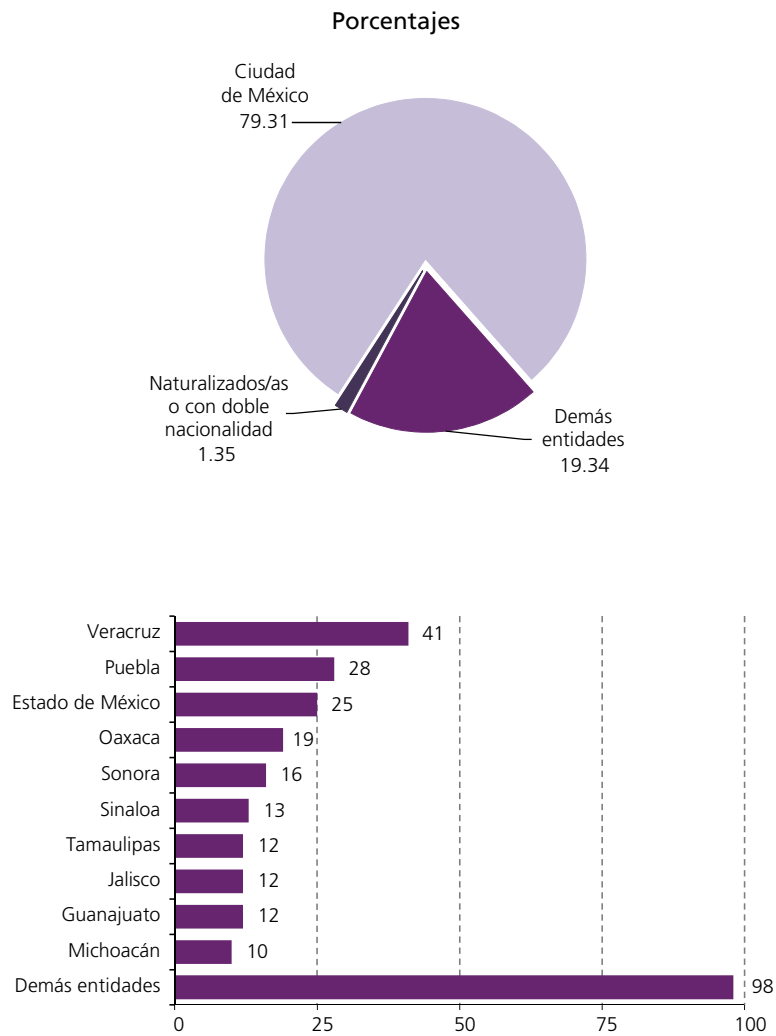
65 y más



■ Mujeres ■ Hombres

FUENTE: Elaborados por la DEOEG con base en información de la Consulta Ciudadana sobre Presupuesto Participativo 2016 proporcionada por la UTSI y la recopilada por los órganos desconcentrados del IEDF.

## Participación según lugar de nacimiento



FUENTE: Elaborados por la DEOEyG con base en información de la Consulta Ciudadana sobre Presupuesto Participativo 2016 proporcionada por la UTSI y la recopilada por los órganos desconcentrados del IEDF.

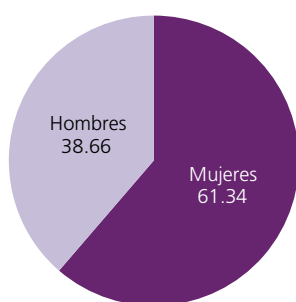


# Distrito Electoral Local XVIII

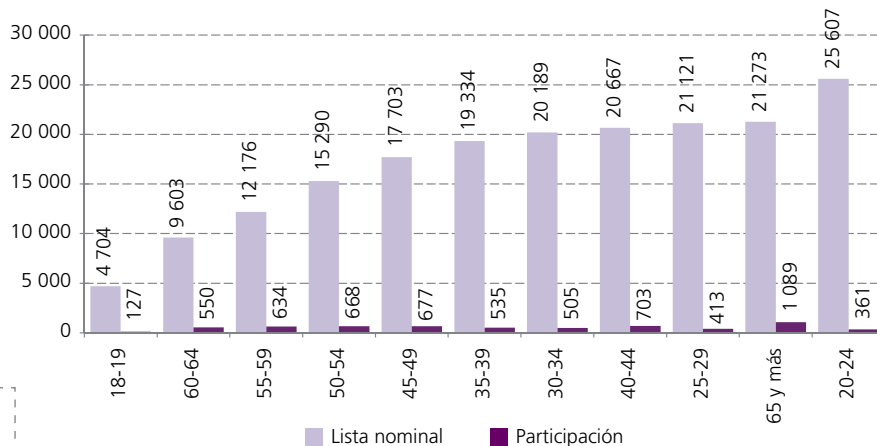
## Participación según sexo y grupo de edad

Grupo de edad	Mujeres		Hombres		Total	
	Lista nominal	Participación	Lista nominal	Participación	Lista nominal	Participación
18-19	2 266	58 2.56%	2 438	69 2.83%	4 704	127 2.70%
20-24	12 952	192 1.48%	12 655	169 1.34%	25 607	361 1.41%
25-29	10 612	266 2.51%	10 509	147 1.40%	21 121	413 1.96%
30-34	10 295	320 3.11%	9 894	185 1.87%	20 189	505 2.50%
35-39	9 962	355 3.56%	9 372	180 1.92%	19 334	535 2.77%
40-44	10 673	460 4.31%	9 994	243 2.43%	20 667	703 3.40%
45-49	9 384	395 4.21%	8 319	282 3.39%	17 703	677 3.82%
50-54	8 204	435 5.30%	7 086	233 3.29%	15 290	668 4.37%
55-59	6 518	388 5.95%	5 658	246 4.35%	12 176	634 5.21%
60-64	5 266	339 6.44%	4 337	211 4.87%	9 603	550 5.73%
65 y más	12 397	633 5.11%	8 876	456 5.14%	21 273	1 089 5.12%
<b>Total</b>	<b>98 529</b>	<b>3 841</b> <b>3.90%</b>	<b>89 138</b>	<b>2 421</b> <b>2.72%</b>	<b>187 667</b>	<b>6 262</b> <b>3.34%</b>

Participación según sexo (porcentajes)



Participación según grupo de edad



### Relación entre participantes

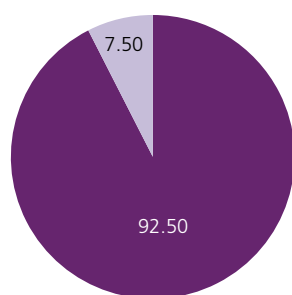
En el Distrito Electoral Local XVIII participaron 63 hombres por cada 100 mujeres en la Consulta Ciudadana sobre Presupuesto Participativo 2016.

FUENTE: Elaborados por la DEOEYG con base en la lista nominal proporcionada por la DERFE-INE, con fecha de corte al 31 de agosto de 2015, e información de la Consulta Ciudadana sobre Presupuesto Participativo 2016 recopilada por los órganos desconcentrados del IEDF.

## Participación ciudadana por sexo y grandes grupos de edad según modalidad utilizada

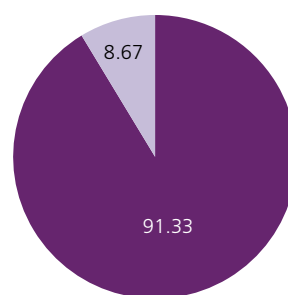
Modalidad	Mujeres				Hombres			
	18-34	35-64	65 y más	Total	18-34	35-64	65 y más	Total
Mesa Receptora de Opinión	754	2 195	604	3 553	493	1 280	438	2 211
	90.19%	92.54%	95.42%	92.50%	86.49%	91.76%	96.05%	91.33%
Internet	82	177	29	288	77	115	18	210
	9.81%	7.46%	4.58%	7.50%	13.51%	8.24%	3.95%	8.67%
<b>Total</b>	<b>836</b>	<b>2 372</b>	<b>633</b>	<b>3 841</b>	<b>570</b>	<b>1 395</b>	<b>456</b>	<b>2 421</b>

Mujeres (porcentajes)



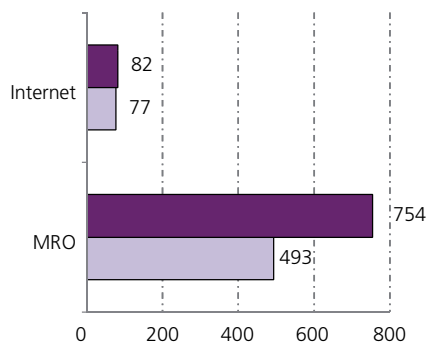
■ Mesa Receptora de Opinión ■ Internet

Hombres (porcentajes)



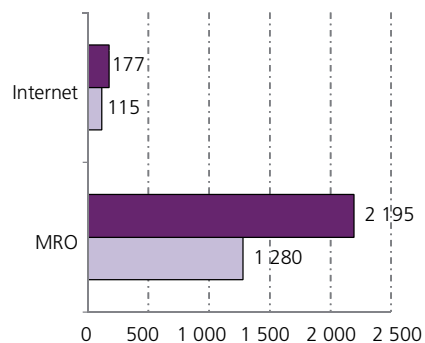
■ Mesa Receptora de Opinión ■ Internet

18-34



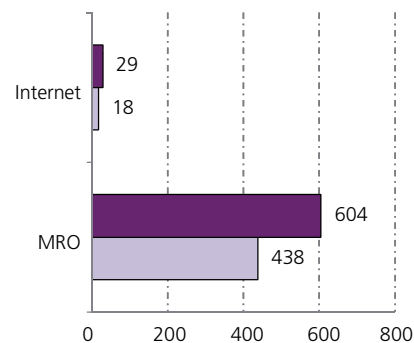
■ Mujeres ■ Hombres

35-64



■ Mujeres ■ Hombres

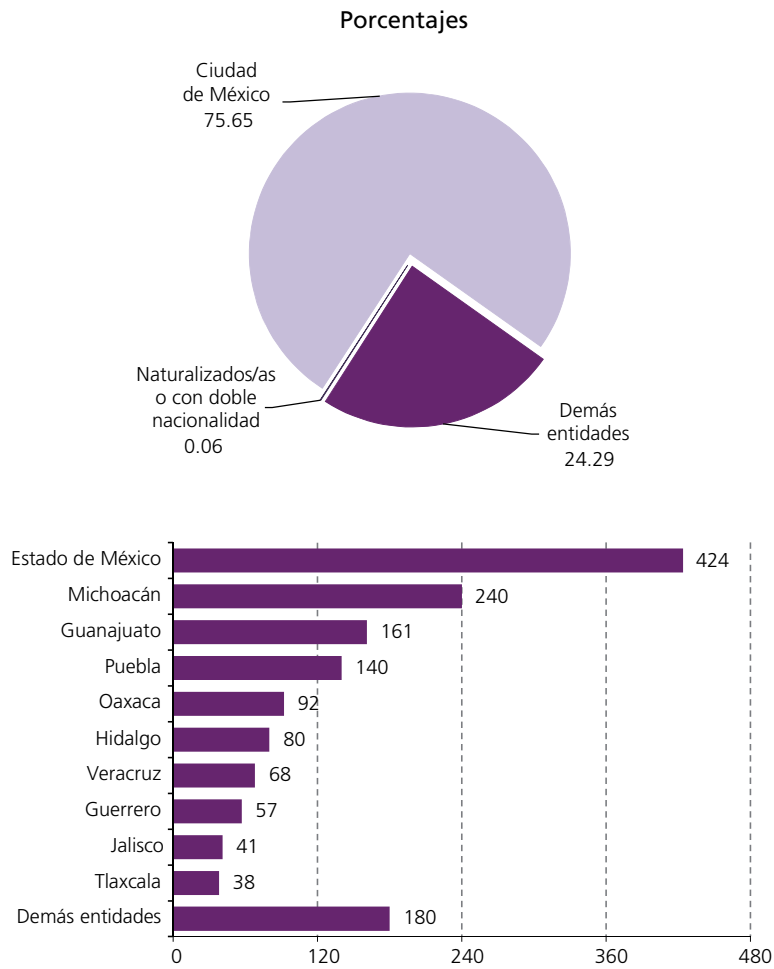
65 y más



■ Mujeres ■ Hombres

FUENTE: Elaborados por la DEOEYG con base en información de la Consulta Ciudadana sobre Presupuesto Participativo 2016 proporcionada por la UTSI y la recopilada por los órganos desconcentrados del IEDF.

## Participación según lugar de nacimiento



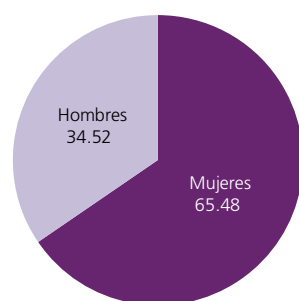
FUENTE: Elaborados por la DEOEYG con base en información de la Consulta Ciudadana sobre Presupuesto Participativo 2016 proporcionada por la UTSI y la recopilada por los órganos desconcentrados del IEDF.

# Distrito Electoral Local XIX

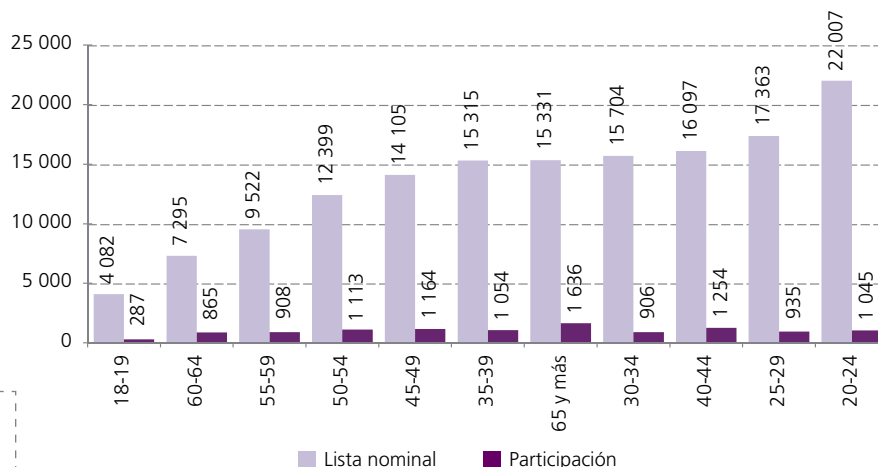
## Participación según sexo y grupo de edad

Grupo de edad	Mujeres		Hombres		Total	
	Lista nominal	Participación	Lista nominal	Participación	Lista nominal	Participación
18-19	2 015	167 8.29%	2 067	120 5.81%	4 082	287 7.03%
20-24	11 249	618 5.49%	10 758	427 3.97%	22 007	1 045 4.75%
25-29	8 894	627 7.05%	8 469	308 3.64%	17 363	935 5.39%
30-34	8 166	613 7.51%	7 538	293 3.89%	15 704	906 5.77%
35-39	8 134	749 9.21%	7 181	305 4.25%	15 315	1 054 6.88%
40-44	8 730	841 9.63%	7 367	413 5.61%	16 097	1 254 7.79%
45-49	7 684	772 10.05%	6 421	392 6.10%	14 105	1 164 8.25%
50-54	6 798	762 11.21%	5 601	351 6.27%	12 399	1 113 8.98%
55-59	5 225	616 11.79%	4 297	292 6.80%	9 522	908 9.54%
60-64	4 124	566 13.72%	3 171	299 9.43%	7 295	865 11.86%
65 y más	8 929	981 10.99%	6 402	655 10.23%	15 331	1 636 10.67%
<b>Total</b>	<b>79 948</b>	<b>7 312</b> <b>9.15%</b>	<b>69 272</b>	<b>3 855</b> <b>5.57%</b>	<b>149 220</b>	<b>11 167</b> <b>7.48%</b>

Participación según sexo (porcentajes)



Participación según grupo de edad



### Relación entre participantes

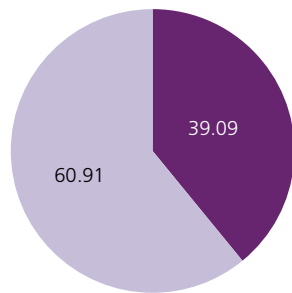
En el Distrito Electoral Local XIX participaron 53 hombres por cada 100 mujeres en la Consulta Ciudadana sobre Presupuesto Participativo 2016.

FUENTE: Elaborados por la DEOEYG con base en la lista nominal proporcionada por la DERFE-INE, con fecha de corte al 31 de agosto de 2015, e información de la Consulta Ciudadana sobre Presupuesto Participativo 2016 recopilada por los órganos desconcentrados del IEDF.

## Participación ciudadana por sexo y grandes grupos de edad según modalidad utilizada

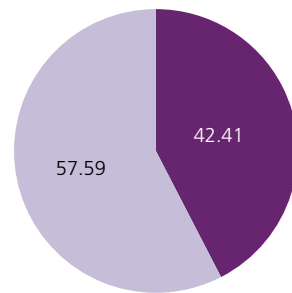
Modalidad	Mujeres				Hombres			
	18-34	35-64	65 y más	Total	18-34	35-64	65 y más	Total
Mesa Receptora de Opinión	683	1 693	482	2 858	408	879	348	1 635
	33.73%	39.32%	49.13%	39.09%	35.54%	42.84%	53.13%	42.41%
Internet	1 342	2 613	499	4 454	740	1 173	307	2 220
	66.27%	60.68%	50.87%	60.91%	64.46%	57.16%	46.87%	57.59%
<b>Total</b>	<b>2 025</b>	<b>4 306</b>	<b>981</b>	<b>7 312</b>	<b>1 148</b>	<b>2 052</b>	<b>655</b>	<b>3 855</b>

Mujeres (porcentajes)



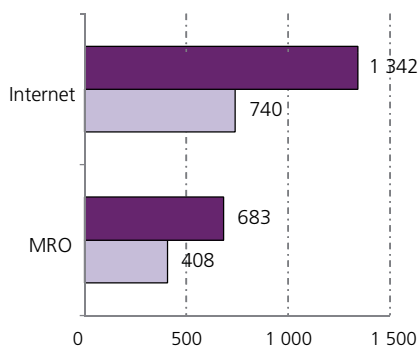
■ Mesa Receptora de Opinión ■ Internet

Hombres (porcentajes)



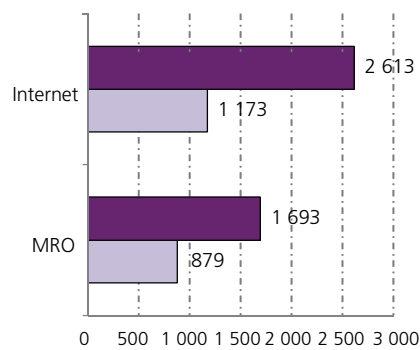
■ Mesa Receptora de Opinión ■ Internet

18-34



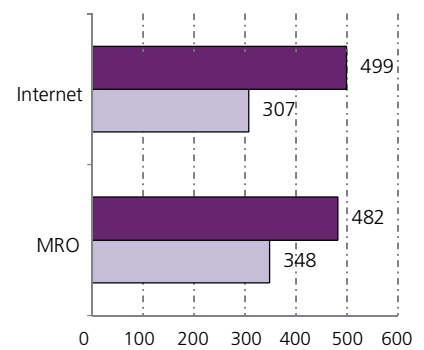
■ Mujeres ■ Hombres

35-64



■ Mujeres ■ Hombres

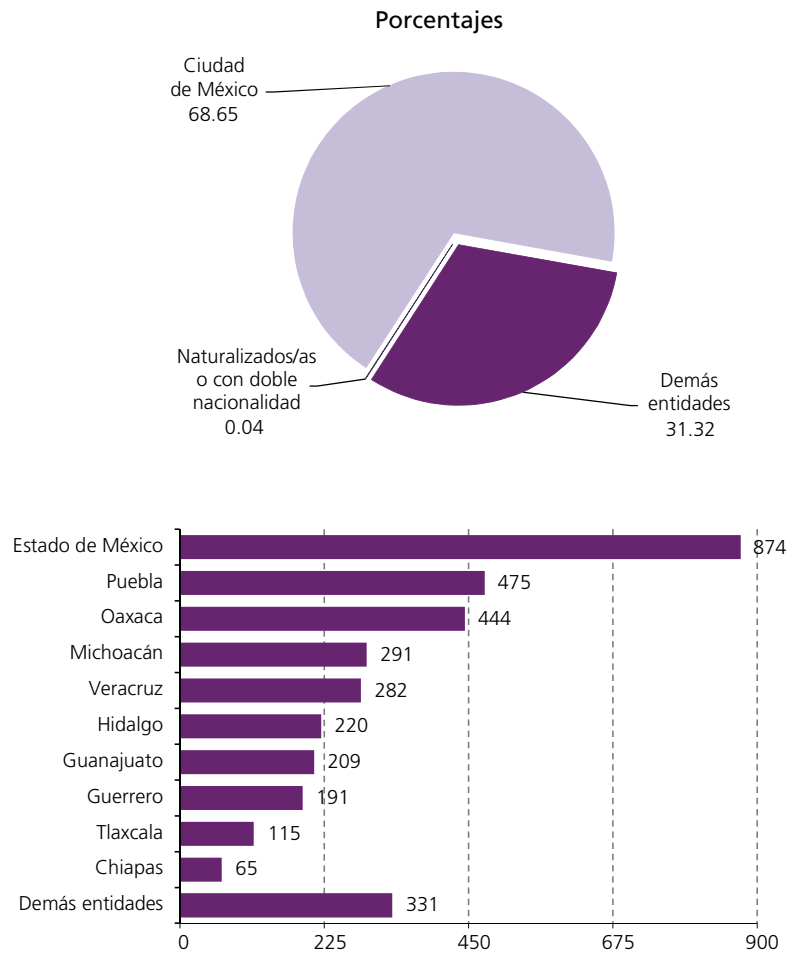
65 y más



■ Mujeres ■ Hombres

FUENTE: Elaborados por la DEOEyG con base en información de la Consulta Ciudadana sobre Presupuesto Participativo 2016 proporcionada por la UTSI y la recopilada por los órganos desconcentrados del IEDF.

## Participación según lugar de nacimiento



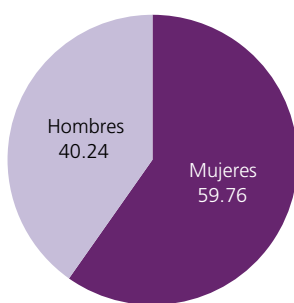
FUENTE: Elaborados por la DEOEYG con base en información de la Consulta Ciudadana sobre Presupuesto Participativo 2016 proporcionada por la UTSI y la recopilada por los órganos desconcentrados del IEDF.

# Distrito Electoral Local XX

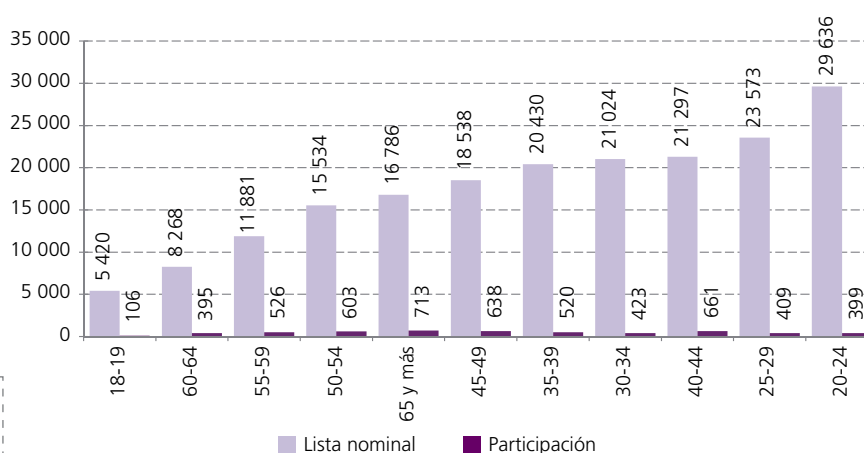
## Participación según sexo y grupo de edad

Grupo de edad	Mujeres		Hombres		Total	
	Lista nominal	Participación	Lista nominal	Participación	Lista nominal	Participación
18-19	2 652	63 2.38%	2 768	43 1.55%	5 420	106 1.96%
20-24	14 870	227 1.53%	14 766	172 1.16%	29 636	399 1.35%
25-29	11 949	256 2.14%	11 624	153 1.32%	23 573	409 1.74%
30-34	10 783	272 2.52%	10 241	151 1.47%	21 024	423 2.01%
35-39	10 702	319 2.98%	9 728	201 2.07%	20 430	520 2.55%
40-44	11 234	409 3.64%	10 063	252 2.50%	21 297	661 3.10%
45-49	9 901	381 3.85%	8 637	257 2.98%	18 538	638 3.44%
50-54	8 238	364 4.42%	7 296	239 3.28%	15 534	603 3.88%
55-59	6 345	301 4.74%	5 536	225 4.06%	11 881	526 4.43%
60-64	4 424	233 5.27%	3 844	162 4.21%	8 268	395 4.78%
65 y más	9 394	398 4.24%	7 392	315 4.26%	16 786	713 4.25%
<b>Total</b>	<b>100 492</b>	<b>3 223 3.21%</b>	<b>91 895</b>	<b>2 170 2.36%</b>	<b>192 387</b>	<b>5 393 2.80%</b>

Participación según sexo (porcentajes)



Participación según grupo de edad



### Relación entre participantes

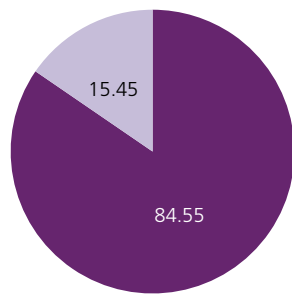
En el Distrito Electoral Local XX participaron 67 hombres por cada 100 mujeres en la Consulta Ciudadana sobre Presupuesto Participativo 2016.

FUENTE: Elaborados por la DEOEYG con base en la lista nominal proporcionada por la DERFE-INE, con fecha de corte al 31 de agosto de 2015, e información de la Consulta Ciudadana sobre Presupuesto Participativo 2016 recopilada por los órganos desconcentrados del IEDF.

## Participación ciudadana por sexo y grandes grupos de edad según modalidad utilizada

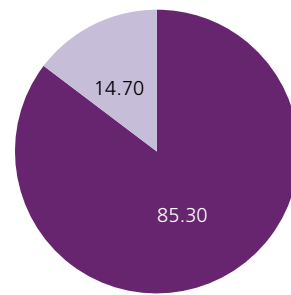
Modalidad	Mujeres				Hombres			
	18-34	35-64	65 y más	Total	18-34	35-64	65 y más	Total
Mesa Receptora de Opinión	669	1 714	342	2 725	416	1 161	274	1 851
	81.78%	85.40%	85.93%	84.55%	80.15%	86.90%	86.98%	85.30%
Internet	149	293	56	498	103	175	41	319
	18.22%	14.60%	14.07%	15.45%	19.85%	13.10%	13.02%	14.70%
<b>Total</b>	<b>818</b>	<b>2 007</b>	<b>398</b>	<b>3 223</b>	<b>519</b>	<b>1 336</b>	<b>315</b>	<b>2 170</b>

Mujeres (porcentajes)



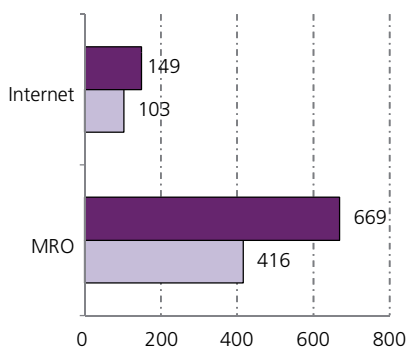
■ Mesa Receptora de Opinión ■ Internet

Hombres (porcentajes)



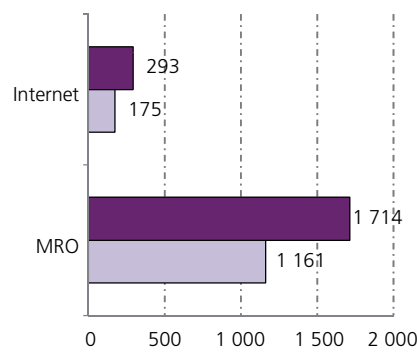
■ Mesa Receptora de Opinión ■ Internet

18-34



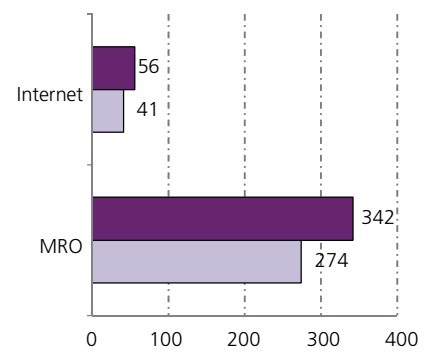
■ Mujeres ■ Hombres

35-64



■ Mujeres ■ Hombres

65 y más

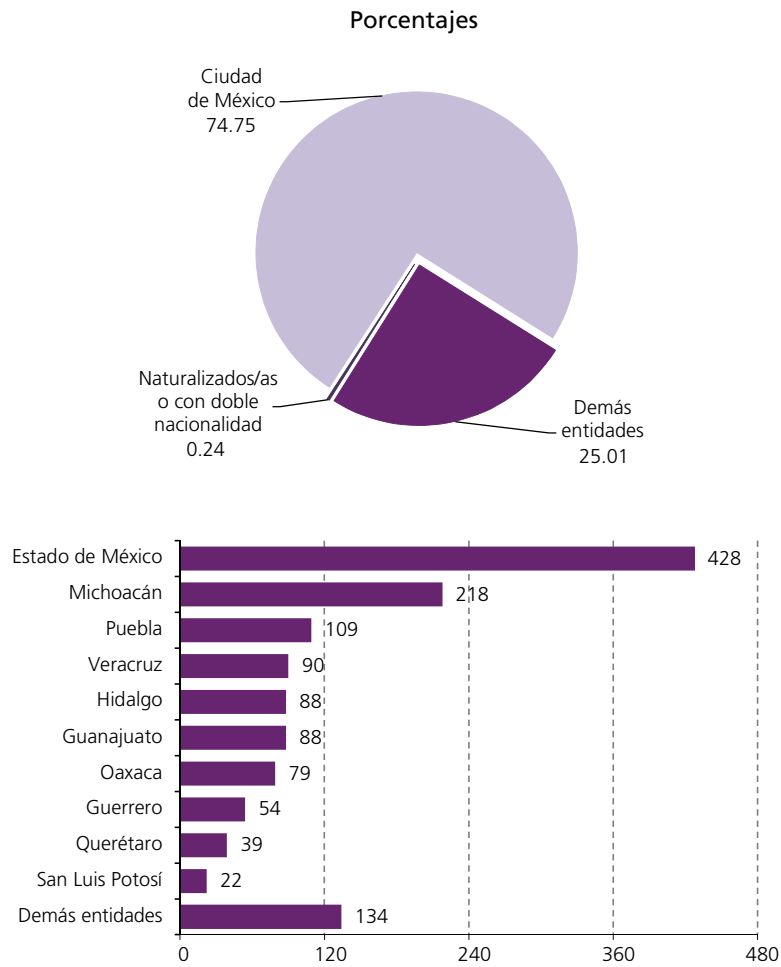


■ Mujeres ■ Hombres

FUENTE: Elaborados por la DEOEYG con base en información de la Consulta Ciudadana sobre Presupuesto Participativo 2016 proporcionada por la UTSI y la recopilada por los órganos desconcentrados del IEDF.



## Participación según lugar de nacimiento



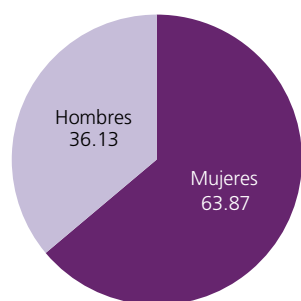
FUENTE: Elaborados por la DEOEYG con base en información de la Consulta Ciudadana sobre Presupuesto Participativo 2016 proporcionada por la UTSI y la recopilada por los órganos desconcentrados del IEDF.

# Distrito Electoral Local XXI

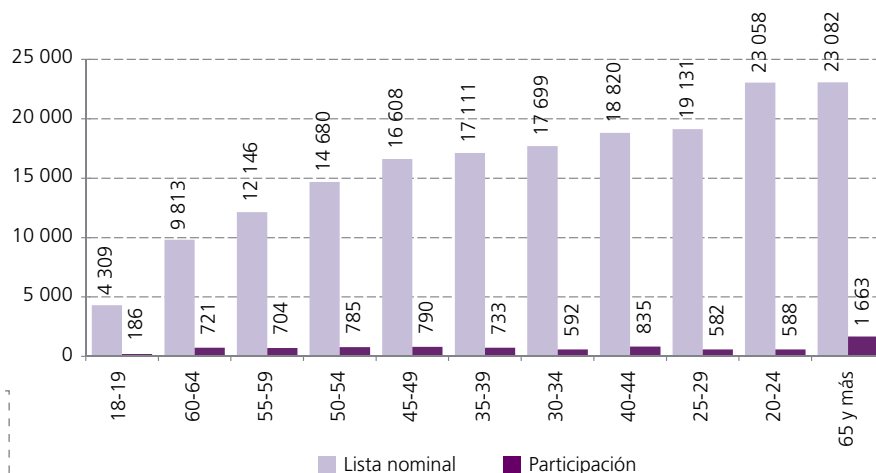
## Participación según sexo y grupo de edad

Grupo de edad	Mujeres		Hombres		Total	
	Lista nominal	Participación	Lista nominal	Participación	Lista nominal	Participación
18-19	2 133	92 4.31%	2 176	94 4.32%	4 309	186 4.32%
20-24	11 465	327 2.85%	11 593	261 2.25%	23 058	588 2.55%
25-29	9 595	365 3.80%	9 536	217 2.28%	19 131	582 3.04%
30-34	9 056	385 4.25%	8 643	207 2.40%	17 699	592 3.34%
35-39	8 947	488 5.45%	8 164	245 3.00%	17 111	733 4.28%
40-44	10 004	569 5.69%	8 816	266 3.02%	18 820	835 4.44%
45-49	8 862	524 5.91%	7 746	266 3.43%	16 608	790 4.76%
50-54	7 882	509 6.46%	6 798	276 4.06%	14 680	785 5.35%
55-59	6 604	463 7.01%	5 542	241 4.35%	12 146	704 5.80%
60-64	5 515	474 8.59%	4 298	247 5.75%	9 813	721 7.35%
65 y más	13 242	1 028 7.76%	9 840	635 6.45%	23 082	1 663 7.20%
<b>Total</b>	<b>93 305</b>	<b>5 224 5.60%</b>	<b>83 152</b>	<b>2 955 3.55%</b>	<b>176 457</b>	<b>8 179 4.64%</b>

Participación según sexo (porcentajes)



Participación según grupo de edad



### Relación entre participantes

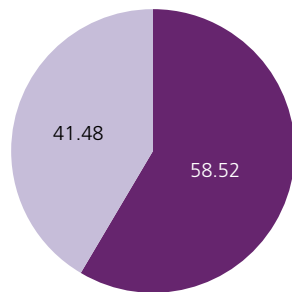
En el Distrito Electoral Local XXI participaron 57 hombres por cada 100 mujeres en la Consulta Ciudadana sobre Presupuesto Participativo 2016.

FUENTE: Elaborados por la DEOEYG con base en la lista nominal proporcionada por la DERFE-INE, con fecha de corte al 31 de agosto de 2015, e información de la Consulta Ciudadana sobre Presupuesto Participativo 2016 recopilada por los órganos desconcentrados del IEDF.

## Participación ciudadana por sexo y grandes grupos de edad según modalidad utilizada

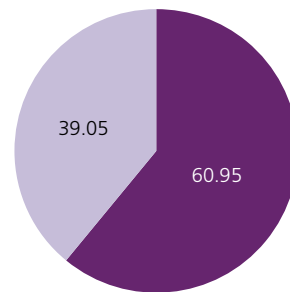
Modalidad	Mujeres				Hombres			
	18-34	35-64	65 y más	Total	18-34	35-64	65 y más	Total
Mesa Receptora de Opinión	584	1 772	701	3 057	395	951	455	1 801
	49.96%	58.54%	68.19%	58.52%	50.71%	61.71%	71.65%	60.95%
Internet	585	1 255	327	2 167	384	590	180	1 154
	50.04%	41.46%	31.81%	41.48%	49.29%	38.29%	28.35%	39.05%
<b>Total</b>	<b>1 169</b>	<b>3 027</b>	<b>1 028</b>	<b>5 224</b>	<b>779</b>	<b>1 541</b>	<b>635</b>	<b>2 955</b>

Mujeres (porcentajes)



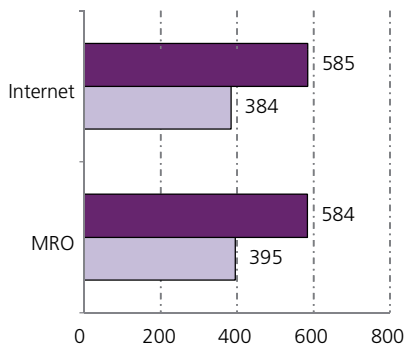
■ Mesa Receptora de Opinión ■ Internet

Hombres (porcentajes)



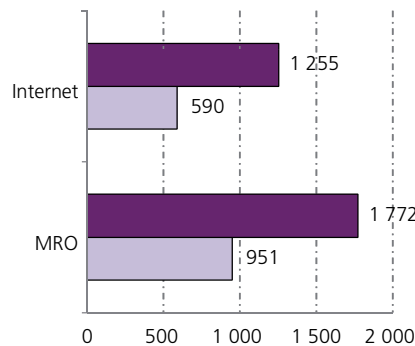
■ Mesa Receptora de Opinión ■ Internet

18-34



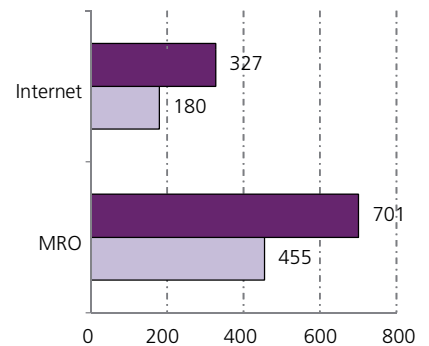
■ Mujeres ■ Hombres

35-64



■ Mujeres ■ Hombres

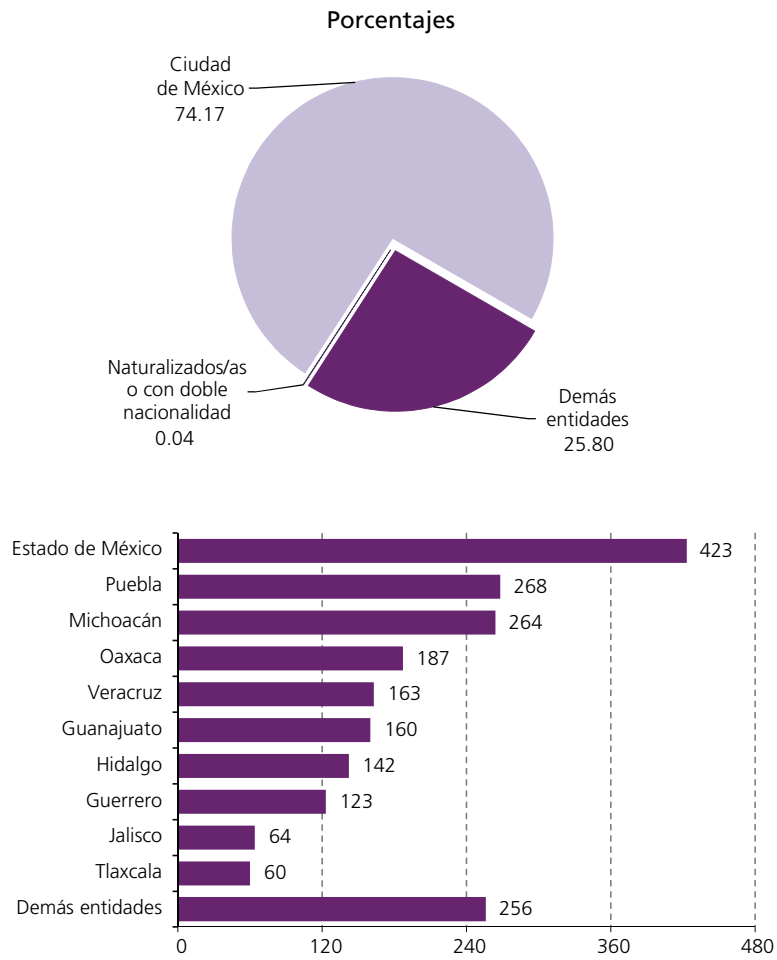
65 y más



■ Mujeres ■ Hombres

FUENTE: Elaborados por la DEOEYG con base en información de la Consulta Ciudadana sobre Presupuesto Participativo 2016 proporcionada por la UTSI y la recopilada por los órganos desconcentrados del IEDF.

## Participación según lugar de nacimiento



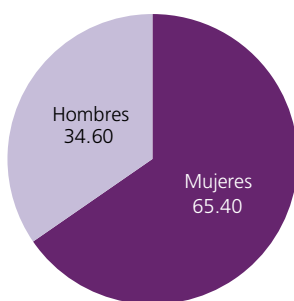
FUENTE: Elaborados por la DEOEYG con base en información de la Consulta Ciudadana sobre Presupuesto Participativo 2016 proporcionada por la UTSI y la recopilada por los órganos desconcentrados del IEDF.

# Distrito Electoral Local XXII

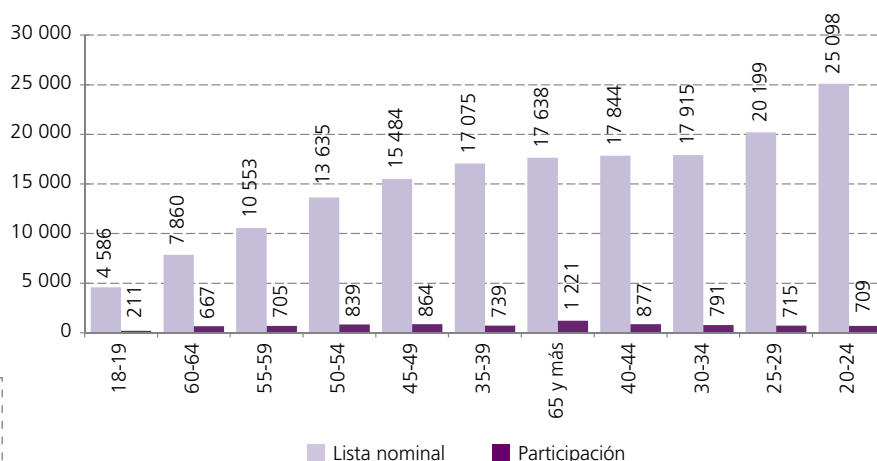
## Participación según sexo y grupo de edad

Grupo de edad	Mujeres		Hombres		Total	
	Lista nominal	Participación	Lista nominal	Participación	Lista nominal	Participación
18-19	2 349	112 4.77%	2 237	99 4.43%	4 586	211 4.60%
20-24	12 683	425 3.35%	12 415	284 2.29%	25 098	709 2.82%
25-29	10 292	458 4.45%	9 907	257 2.59%	20 199	715 3.54%
30-34	9 215	554 6.01%	8 700	237 2.72%	17 915	791 4.42%
35-39	8 933	519 5.81%	8 142	220 2.70%	17 075	739 4.33%
40-44	9 614	598 6.22%	8 230	279 3.39%	17 844	877 4.91%
45-49	8 311	580 6.98%	7 173	284 3.96%	15 484	864 5.58%
50-54	7 235	554 7.66%	6 400	285 4.45%	13 635	839 6.15%
55-59	5 637	473 8.39%	4 916	232 4.72%	10 553	705 6.68%
60-64	4 283	432 10.09%	3 577	235 6.57%	7 860	667 8.49%
65 y más	10 001	748 7.48%	7 637	473 6.19%	17 638	1 221 6.92%
<b>Total</b>	<b>88 553</b>	<b>5 453</b> <b>6.16%</b>	<b>79 334</b>	<b>2 885</b> <b>3.64%</b>	<b>167 887</b>	<b>8 338</b> <b>4.97%</b>

Participación según sexo (porcentajes)



Participación según grupo de edad



### Relación entre participantes

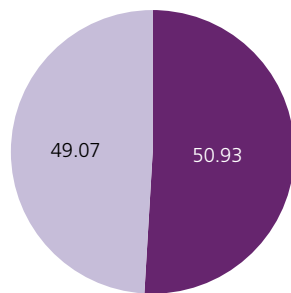
En el Distrito Electoral Local XXII participaron 53 hombres por cada 100 mujeres en la Consulta Ciudadana sobre Presupuesto Participativo 2016.

FUENTE: Elaborados por la DEOEYG con base en la lista nominal proporcionada por la DERFE-INE, con fecha de corte al 31 de agosto de 2015, e información de la Consulta Ciudadana sobre Presupuesto Participativo 2016 recopilada por los órganos desconcentrados del IEDF.

## Participación ciudadana por sexo y grandes grupos de edad según modalidad utilizada

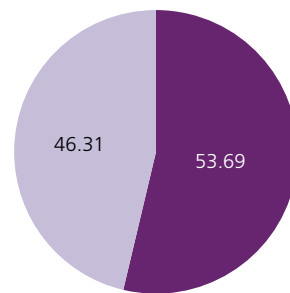
Modalidad	Mujeres				Hombres			
	18-34	35-64	65 y más	Total	18-34	35-64	65 y más	Total
Mesa Receptora de Opinión	649	1 633	495	2 777	370	854	325	1 549
	41.90%	51.74%	66.18%	50.93%	42.19%	55.64%	68.71%	53.69%
Internet	900	1 523	253	2 676	507	681	148	1 336
	58.10%	48.26%	33.82%	49.07%	57.81%	44.36%	31.29%	46.31%
<b>Total</b>	<b>1 549</b>	<b>3 156</b>	<b>748</b>	<b>5 453</b>	<b>877</b>	<b>1 535</b>	<b>473</b>	<b>2 885</b>

Mujeres (porcentajes)



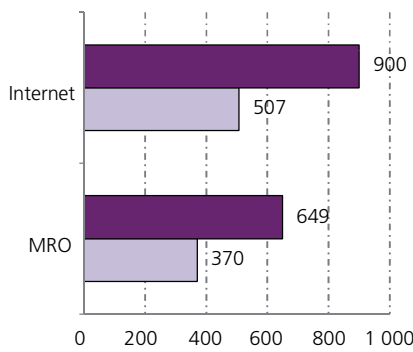
■ Mesa Receptora de Opinión ■ Internet

Hombres (porcentajes)



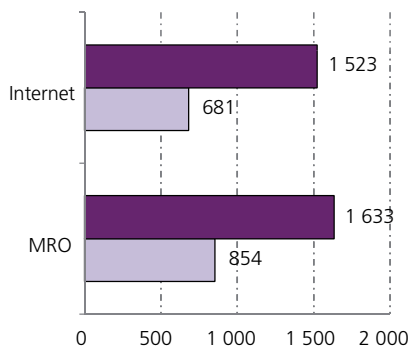
■ Mesa Receptora de Opinión ■ Internet

18-34



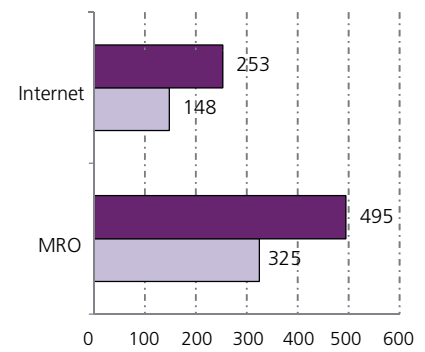
■ Mujeres ■ Hombres

35-64



■ Mujeres ■ Hombres

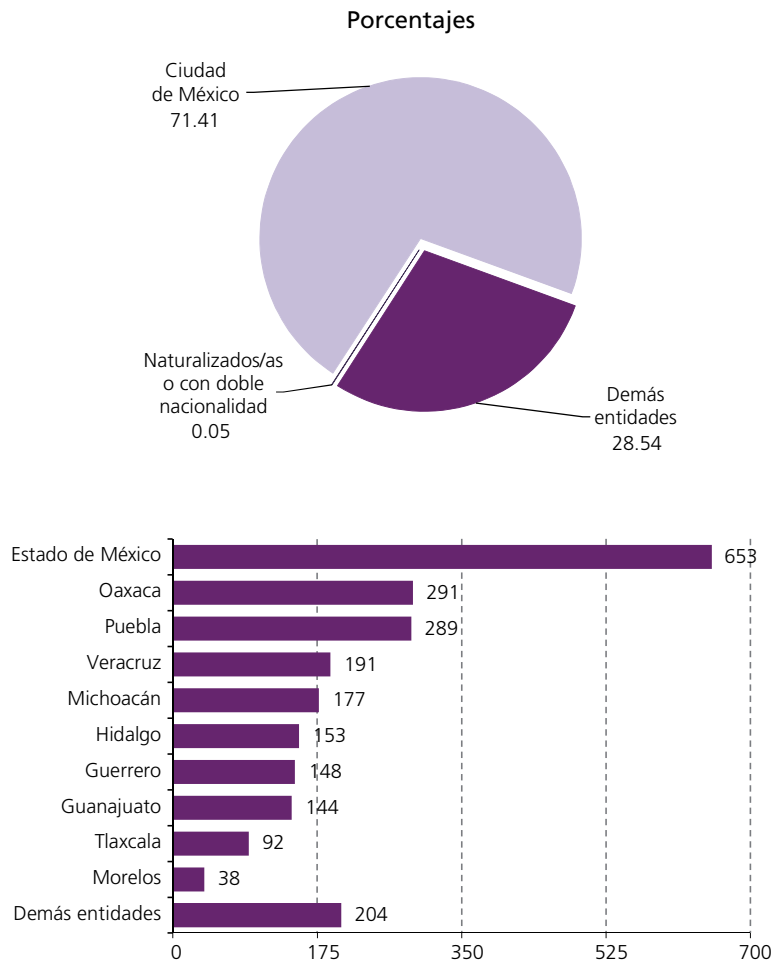
65 y más



■ Mujeres ■ Hombres

FUENTE: Elaborados por la DEOEYG con base en información de la Consulta Ciudadana sobre Presupuesto Participativo 2016 proporcionada por la UTSI y la recopilada por los órganos desconcentrados del IEDF.

## Participación según lugar de nacimiento



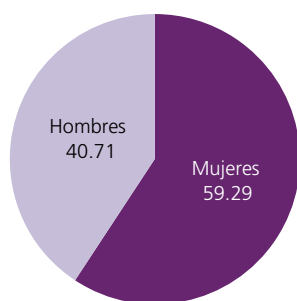
FUENTE: Elaborados por la DEOEYG con base en información de la Consulta Ciudadana sobre Presupuesto Participativo 2016 proporcionada por la UTSI y la recopilada por los órganos desconcentrados del IEDF.

# Distrito Electoral Local XXIII

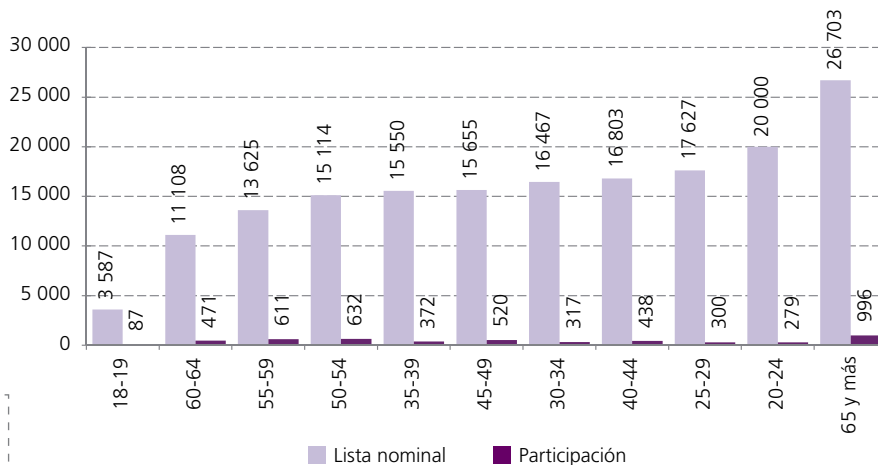
## Participación según sexo y grupo de edad

Grupo de edad	Mujeres		Hombres		Total	
	Lista nominal	Participación	Lista nominal	Participación	Lista nominal	Participación
18-19	1 775	48 2.70%	1 812	39 2.15%	3 587	87 2.43%
20-24	10 019	154 1.54%	9 981	125 1.25%	20 000	279 1.40%
25-29	9 027	163 1.81%	8 600	137 1.59%	17 627	300 1.70%
30-34	8 473	184 2.17%	7 994	133 1.66%	16 467	317 1.93%
35-39	8 144	233 2.86%	7 406	139 1.88%	15 550	372 2.39%
40-44	9 046	276 3.05%	7 757	162 2.09%	16 803	438 2.61%
45-49	8 512	322 3.78%	7 143	198 2.77%	15 655	520 3.32%
50-54	8 345	365 4.37%	6 769	267 3.94%	15 114	632 4.18%
55-59	7 620	374 4.91%	6 005	237 3.95%	13 625	611 4.48%
60-64	6 241	269 4.31%	4 867	202 4.15%	11 108	471 4.24%
65 y más	16 120	590 3.66%	10 583	406 3.84%	26 703	996 3.73%
<b>Total</b>	<b>93 322</b>	<b>2 978</b> 3.19%	<b>78 917</b>	<b>2 045</b> 2.59%	<b>172 239</b>	<b>5 023</b> 2.92%

Participación según sexo (porcentajes)



Participación según grupo de edad



### Relación entre participantes

En el Distrito Electoral Local XXIII participaron 69 hombres por cada 100 mujeres en la Consulta Ciudadana sobre Presupuesto Participativo 2016.

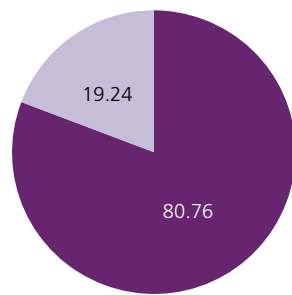
FUENTE: Elaborados por la DEDEYG con base en la lista nominal proporcionada por la DERFE-INE, con fecha de corte al 31 de agosto de 2015, e información de la Consulta Ciudadana sobre Presupuesto Participativo 2016 recopilada por los órganos desconcentrados del IEDF.



## Participación ciudadana por sexo y grandes grupos de edad según modalidad utilizada

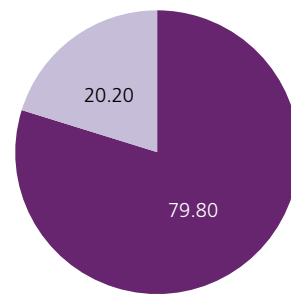
Modalidad	Mujeres				Hombres			
	18-34	35-64	65 y más	Total	18-34	35-64	65 y más	Total
Mesa Receptora de Opinión	391	1 509	505	2 405	311	975	346	1 632
	71.22%	82.06%	85.59%	80.76%	71.66%	80.91%	85.22%	79.80%
Internet	158	330	85	573	123	230	60	413
	28.78%	17.94%	14.41%	19.24%	28.34%	19.09%	14.78%	20.20%
<b>Total</b>	<b>549</b>	<b>1 839</b>	<b>590</b>	<b>2 978</b>	<b>434</b>	<b>1 205</b>	<b>406</b>	<b>2 045</b>

Mujeres (porcentajes)



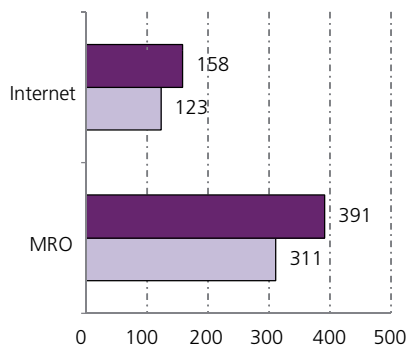
■ Mesa Receptora de Opinión ■ Internet

Hombres (porcentajes)



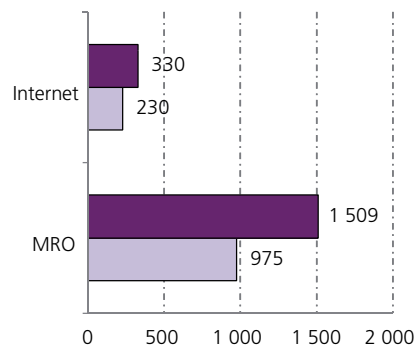
■ Mesa Receptora de Opinión ■ Internet

18-34



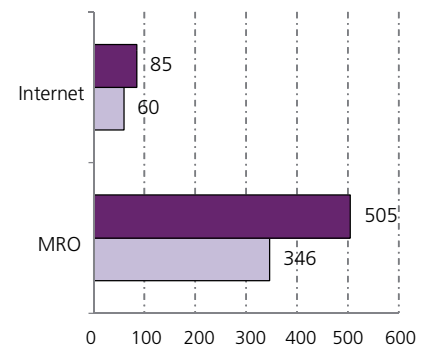
■ Mujeres ■ Hombres

35-64



■ Mujeres ■ Hombres

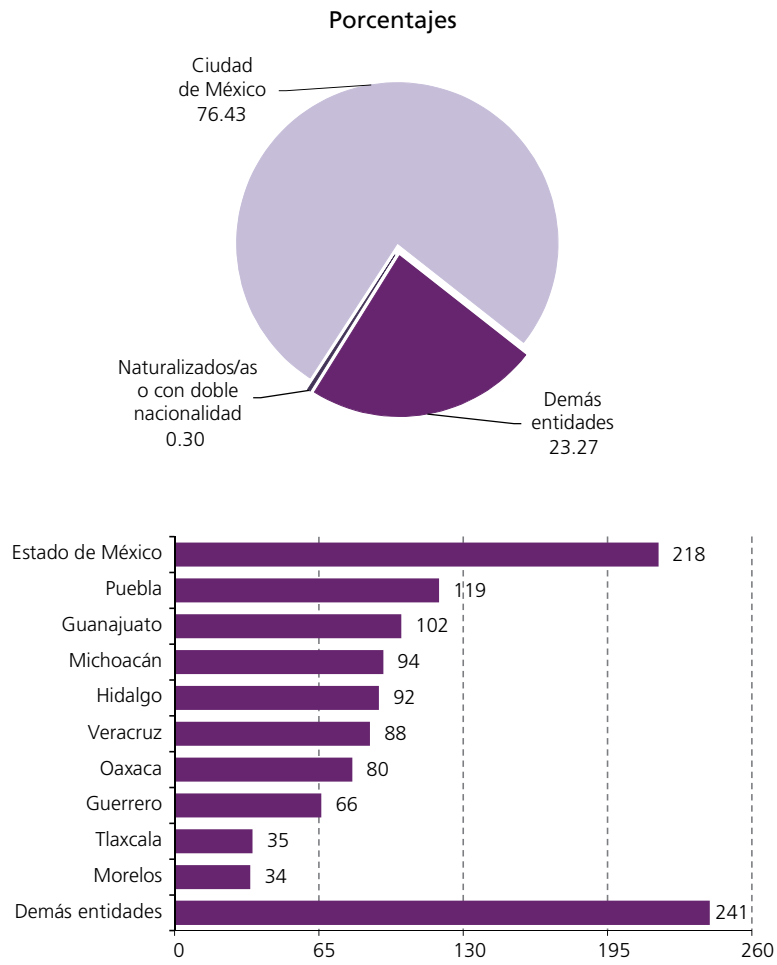
65 y más



■ Mujeres ■ Hombres

FUENTE: Elaborados por la DEOEG con base en información de la Consulta Ciudadana sobre Presupuesto Participativo 2016 proporcionada por la UTSI y la recopilada por los órganos desconcentrados del IEDF.

## Participación según lugar de nacimiento



FUENTE: Elaborados por la DEOEYG con base en información de la Consulta Ciudadana sobre Presupuesto Participativo 2016 proporcionada por la UTSI y la recopilada por los órganos desconcentrados del IEDF.

# Distrito Electoral Local XXIV

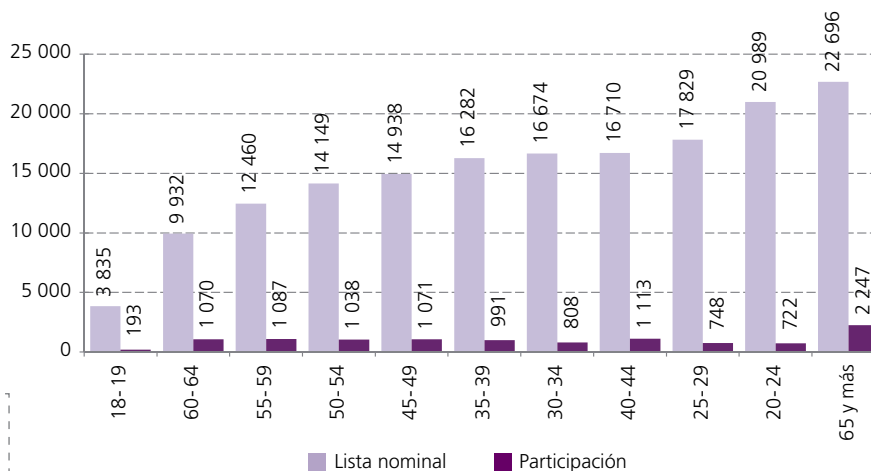
## Participación según sexo y grupo de edad

Grupo de edad	Mujeres		Hombres		Total	
	Lista nominal	Participación	Lista nominal	Participación	Lista nominal	Participación
18-19	1 922	106 5.52%	1 913	87 4.55%	3 835	193 5.03%
20-24	10 482	424 4.05%	10 507	298 2.84%	20 989	722 3.44%
25-29	8 984	474 5.28%	8 845	274 3.10%	17 829	748 4.20%
30-34	8 454	540 6.39%	8 220	268 3.26%	16 674	808 4.85%
35-39	8 328	640 7.68%	7 954	351 4.41%	16 282	991 6.09%
40-44	8 749	720 8.23%	7 961	393 4.94%	16 710	1 113 6.66%
45-49	7 894	684 8.66%	7 044	387 5.49%	14 938	1 071 7.17%
50-54	7 654	686 8.96%	6 495	352 5.42%	14 149	1 038 7.34%
55-59	6 776	703 10.37%	5 684	384 6.76%	12 460	1 087 8.72%
60-64	5 439	672 12.36%	4 493	398 8.86%	9 932	1 070 10.77%
65 y más	13 501	1 403 10.39%	9 195	844 9.18%	22 696	2 247 9.90%
<b>Total</b>	<b>88 183</b>	<b>7 052 8.00%</b>	<b>78 311</b>	<b>4 036 5.15%</b>	<b>166 494</b>	<b>11 088 6.66%</b>

Participación según sexo (porcentajes)



Participación según grupo de edad



### Relación entre participantes

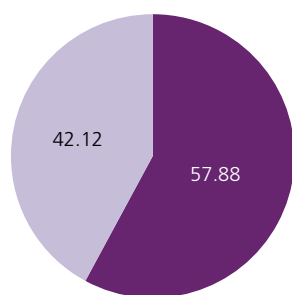
En el Distrito Electoral Local XXIV participaron 57 hombres por cada 100 mujeres en la Consulta Ciudadana sobre Presupuesto Participativo 2016.

FUENTE: Elaborados por la DEOEYG con base en la lista nominal proporcionada por la DERFE-INE, con fecha de corte al 31 de agosto de 2015, e información de la Consulta Ciudadana sobre Presupuesto Participativo 2016 recopilada por los órganos desconcentrados del IEDF.

## Participación ciudadana por sexo y grandes grupos de edad según modalidad utilizada

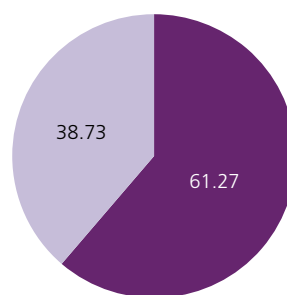
Modalidad	Mujeres				Hombres			
	18-34	35-64	65 y más	Total	18-34	35-64	65 y más	Total
Mesa Receptora de Opinión	718	2 376	988	4 082	456	1 399	618	2 473
	46.50%	57.88%	70.42%	57.88%	49.19%	61.77%	73.22%	61.27%
Internet	826	1 729	415	2 970	471	866	226	1 563
	53.50%	42.12%	29.58%	42.12%	50.81%	38.23%	26.78%	38.73%
<b>Total</b>	<b>1 544</b>	<b>4 105</b>	<b>1 403</b>	<b>7 052</b>	<b>927</b>	<b>2 265</b>	<b>844</b>	<b>4 036</b>

Mujeres (porcentajes)

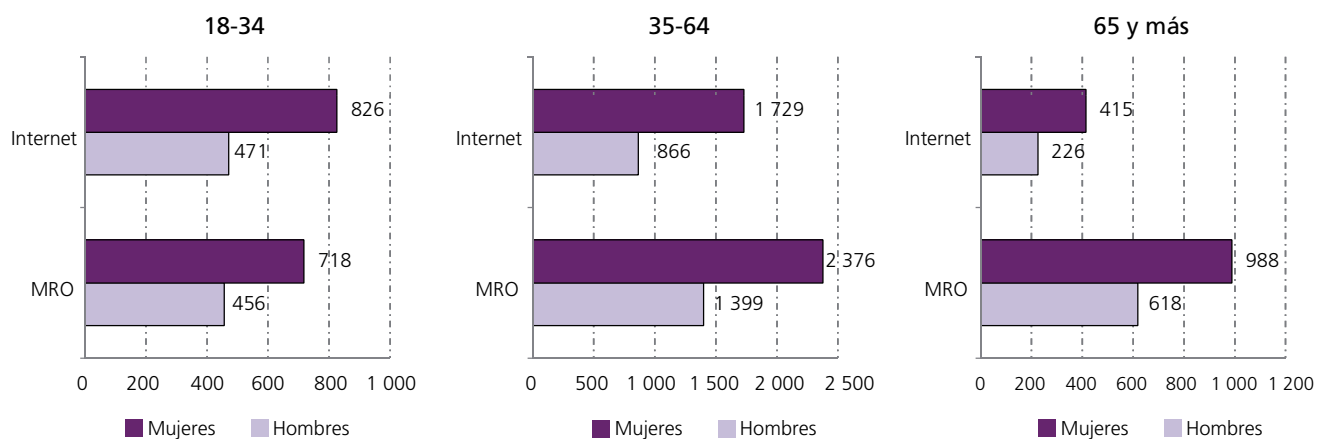


■ Mesa Receptora de Opinión ■ Internet

Hombres (porcentajes)

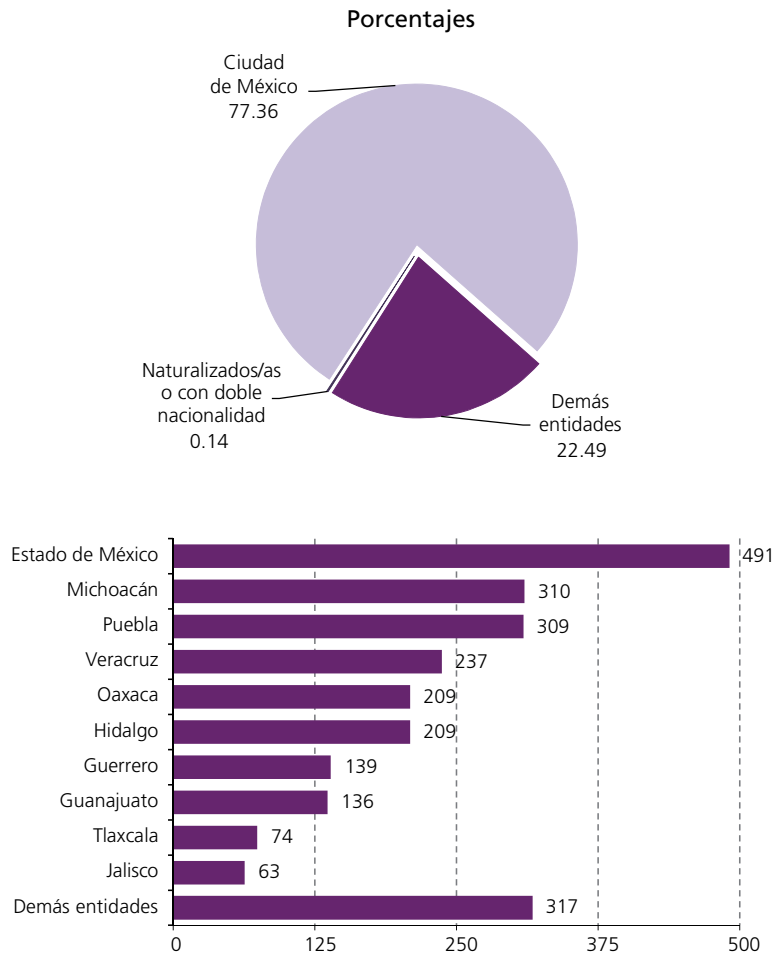


■ Mesa Receptora de Opinión ■ Internet



FUENTE: Elaborados por la DEOEG con base en información de la Consulta Ciudadana sobre Presupuesto Participativo 2016 proporcionada por la UTSI y la recopilada por los órganos desconcentrados del IEDF.

## Participación según lugar de nacimiento



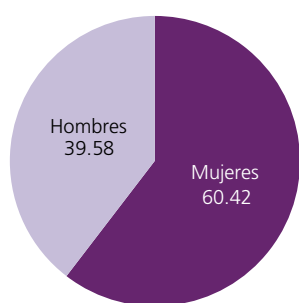
FUENTE: Elaborados por la DEOEYG con base en información de la Consulta Ciudadana sobre Presupuesto Participativo 2016 proporcionada por la UTSI y la recopilada por los órganos desconcentrados del IEDF.

# Distrito Electoral Local XXV

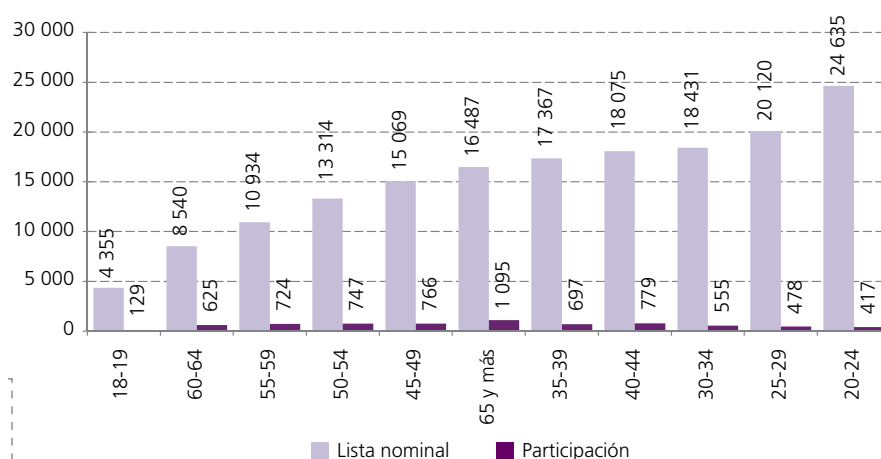
## Participación según sexo y grupo de edad

Grupo de edad	Mujeres		Hombres		Total	
	Lista nominal	Participación	Lista nominal	Participación	Lista nominal	Participación
18-19	2 079	60 2.89%	2 276	69 3.03%	4 355	129 2.96%
20-24	12 368	235 1.90%	12 267	182 1.48%	24 635	417 1.69%
25-29	10 150	307 3.02%	9 970	171 1.72%	20 120	478 2.38%
30-34	9 467	375 3.96%	8 964	180 2.01%	18 431	555 3.01%
35-39	9 035	416 4.60%	8 332	281 3.37%	17 367	697 4.01%
40-44	9 464	493 5.21%	8 611	286 3.32%	18 075	779 4.31%
45-49	8 169	472 5.78%	6 900	294 4.26%	15 069	766 5.08%
50-54	7 232	457 6.32%	6 082	290 4.77%	13 314	747 5.61%
55-59	6 019	439 7.29%	4 915	285 5.80%	10 934	724 6.62%
60-64	4 628	378 8.17%	3 912	247 6.31%	8 540	625 7.32%
65 y más	9 281	605 6.52%	7 206	490 6.80%	16 487	1 095 6.64%
<b>Total</b>	<b>87 892</b>	<b>4 237</b> <b>4.82%</b>	<b>79 435</b>	<b>2 775</b> <b>3.49%</b>	<b>167 327</b>	<b>7 012</b> <b>4.19%</b>

Participación según sexo (porcentajes)



Participación según grupo de edad



### Relación entre participantes

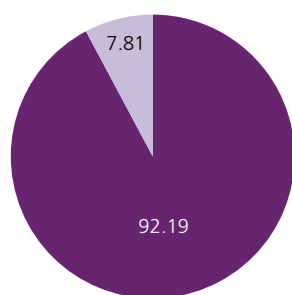
En el Distrito Electoral Local XXV participaron 65 hombres por cada 100 mujeres en la Consulta Ciudadana sobre Presupuesto Participativo 2016.

FUENTE: Elaborados por la DEOEYG con base en la lista nominal proporcionada por la DERFE-INE, con fecha de corte al 31 de agosto de 2015, e información de la Consulta Ciudadana sobre Presupuesto Participativo 2016 recopilada por los órganos desconcentrados del IEDF.

## Participación ciudadana por sexo y grandes grupos de edad según modalidad utilizada

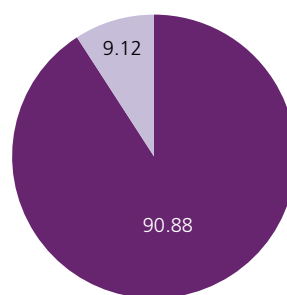
Modalidad	Mujeres				Hombres			
	18-34	35-64	65 y más	Total	18-34	35-64	65 y más	Total
Mesa Receptora de Opinión	881	2 457	568	3 906	516	1 554	452	2 522
	90.17%	92.54%	93.88%	92.19%	85.71%	92.34%	92.24%	90.88%
Internet	96	198	37	331	86	129	38	253
	9.83%	7.46%	6.12%	7.81%	14.29%	7.66%	7.76%	9.12%
<b>Total</b>	<b>977</b>	<b>2 655</b>	<b>605</b>	<b>4 237</b>	<b>602</b>	<b>1 683</b>	<b>490</b>	<b>2 775</b>

Mujeres (porcentajes)



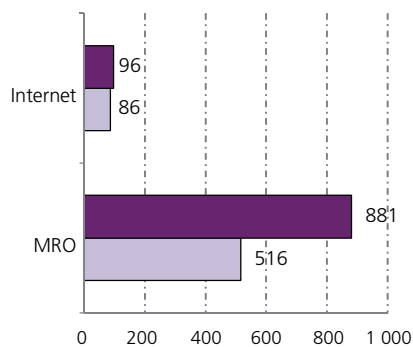
■ Mesa Receptora de Opinión ■ Internet

Hombres (porcentajes)



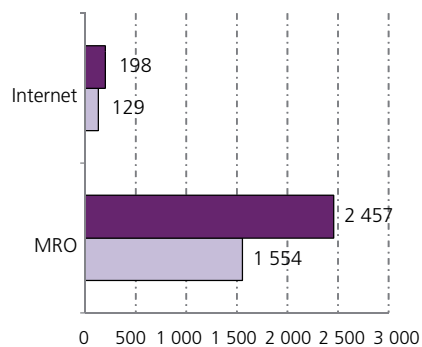
■ Mesa Receptora de Opinión ■ Internet

18-34



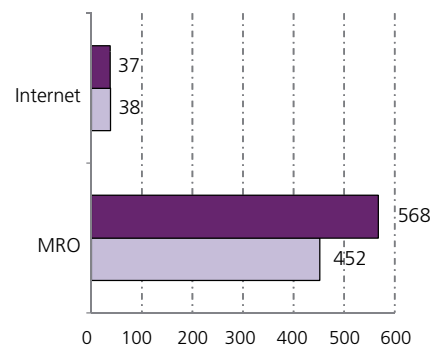
■ Mujeres ■ Hombres

35-64



■ Mujeres ■ Hombres

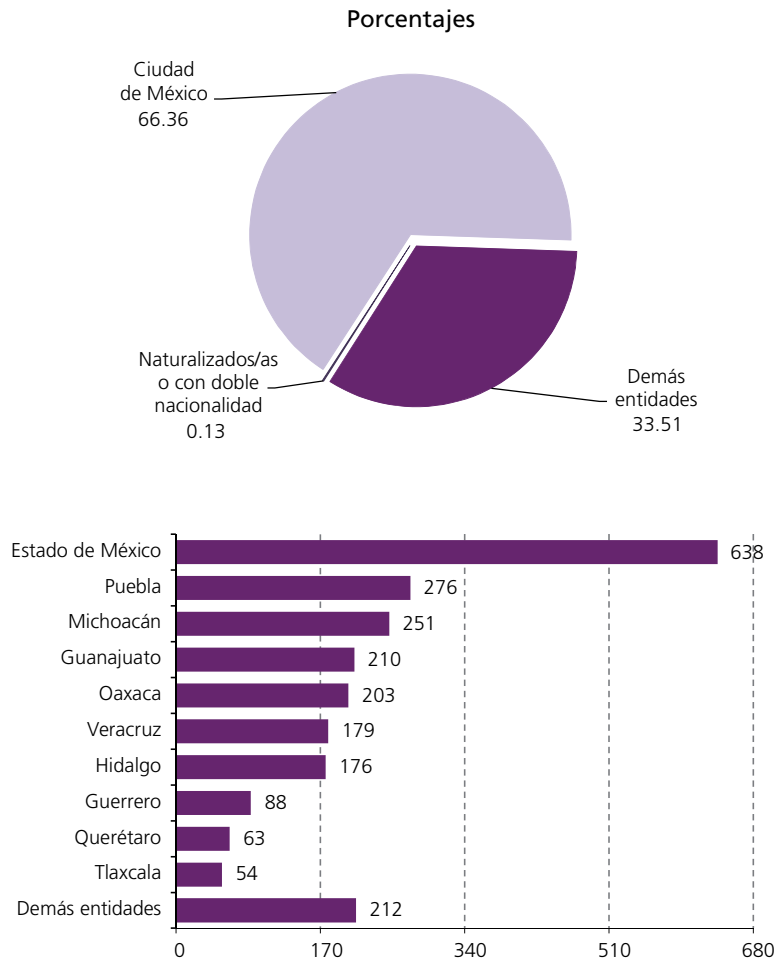
65 y más



■ Mujeres ■ Hombres

FUENTE: Elaborados por la DEOEG con base en información de la Consulta Ciudadana sobre Presupuesto Participativo 2016 proporcionada por la UTSI y la recopilada por los órganos desconcentrados del IEDF.

## Participación según lugar de nacimiento



FUENTE: Elaborados por la DEOEYG con base en información de la Consulta Ciudadana sobre Presupuesto Participativo 2016 proporcionada por la UTSI y la recopilada por los órganos desconcentrados del IEDF.

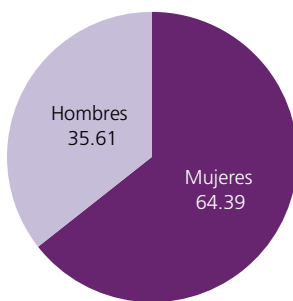


# Distrito Electoral Local XXVI

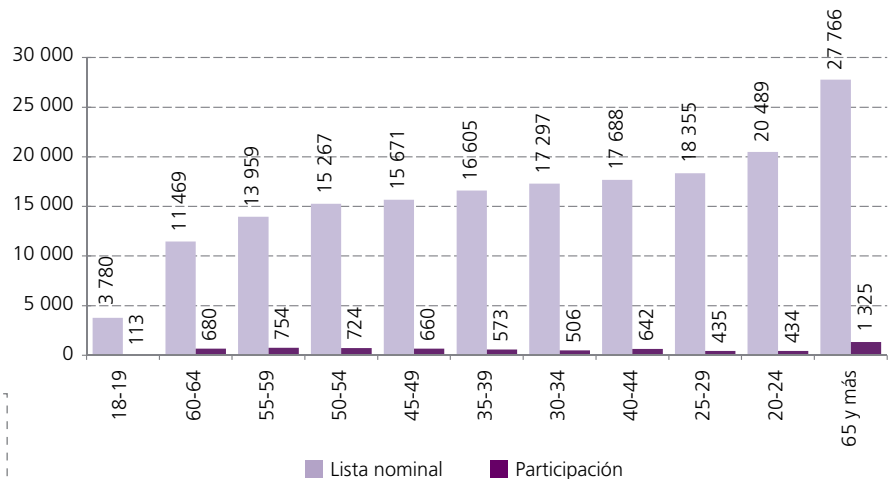
## Participación según sexo y grupo de edad

Grupo de edad	Mujeres		Hombres		Total	
	Lista nominal	Participación	Lista nominal	Participación	Lista nominal	Participación
18-19	1 847	58 3.14%	1 933	55 2.85%	3 780	113 2.99%
20-24	10 199	254 2.49%	10 290	180 1.75%	20 489	434 2.12%
25-29	9 321	273 2.93%	9 034	162 1.79%	18 355	435 2.37%
30-34	8 976	351 3.91%	8 321	155 1.86%	17 297	506 2.93%
35-39	8 784	369 4.20%	7 821	204 2.61%	16 605	573 3.45%
40-44	9 468	423 4.47%	8 220	219 2.66%	17 688	642 3.63%
45-49	8 559	429 5.01%	7 112	231 3.25%	15 671	660 4.21%
50-54	8 391	477 5.68%	6 876	247 3.59%	15 267	724 4.74%
55-59	7 902	500 6.33%	6 057	254 4.19%	13 959	754 5.40%
60-64	6 496	441 6.79%	4 973	239 4.81%	11 469	680 5.93%
65 y más	16 740	833 4.98%	11 026	492 4.46%	27 766	1 325 4.77%
<b>Total</b>	<b>96 683</b>	<b>4 408</b> 4.56%	<b>81 663</b>	<b>2 438</b> 2.99%	<b>178 346</b>	<b>6 846</b> 3.84%

Participación según sexo (porcentajes)



Participación según grupo de edad



### Relación entre participantes

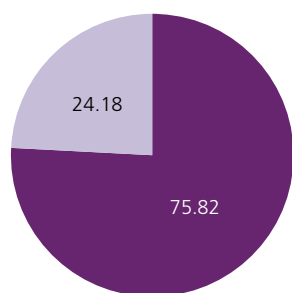
En el Distrito Electoral Local XXVI participaron 55 hombres por cada 100 mujeres en la Consulta Ciudadana sobre Presupuesto Participativo 2016.

FUENTE: Elaborados por la DEOEG con base en la lista nominal proporcionada por la DERFE-INE, con fecha de corte al 31 de agosto de 2015, e información de la Consulta Ciudadana sobre Presupuesto Participativo 2016 recopilada por los órganos desconcentrados del IEDF.

## Participación ciudadana por sexo y grandes grupos de edad según modalidad utilizada

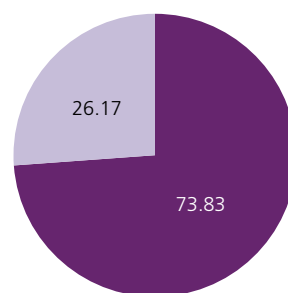
Modalidad	Mujeres				Hombres			
	18-34	35-64	65 y más	Total	18-34	35-64	65 y más	Total
Mesa Receptora de Opinión	621	2 051	670	3 342	357	1 036	407	1 800
	66.35%	77.72%	80.43%	75.82%	64.67%	74.32%	82.72%	73.83%
Internet	315	588	163	1 066	195	358	85	638
	33.65%	22.28%	19.57%	24.18%	35.33%	25.68%	17.28%	26.17%
<b>Total</b>	<b>936</b>	<b>2 639</b>	<b>833</b>	<b>4 408</b>	<b>552</b>	<b>1 394</b>	<b>492</b>	<b>2 438</b>

Mujeres (porcentajes)

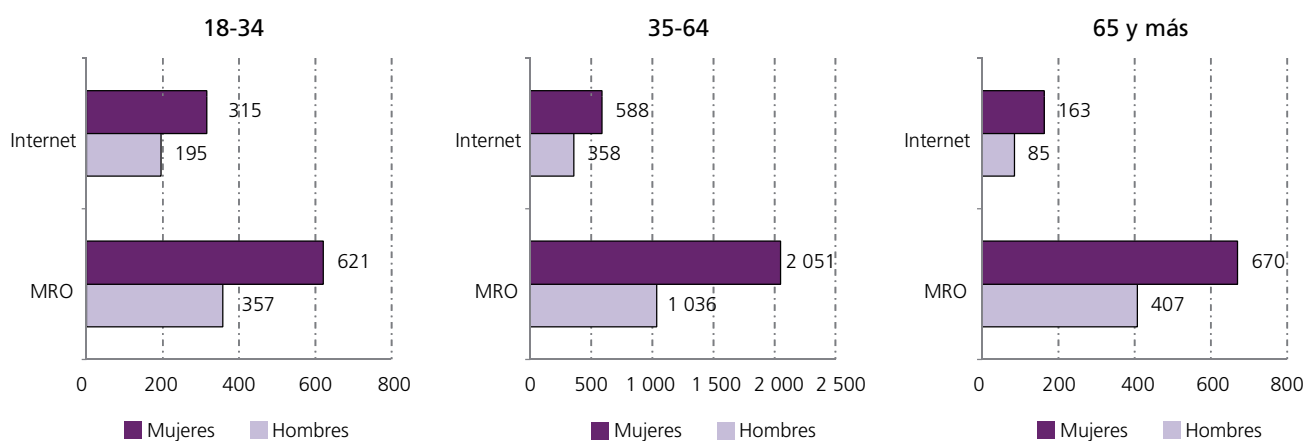


■ Mesa Receptora de Opinión ■ Internet

Hombres (porcentajes)

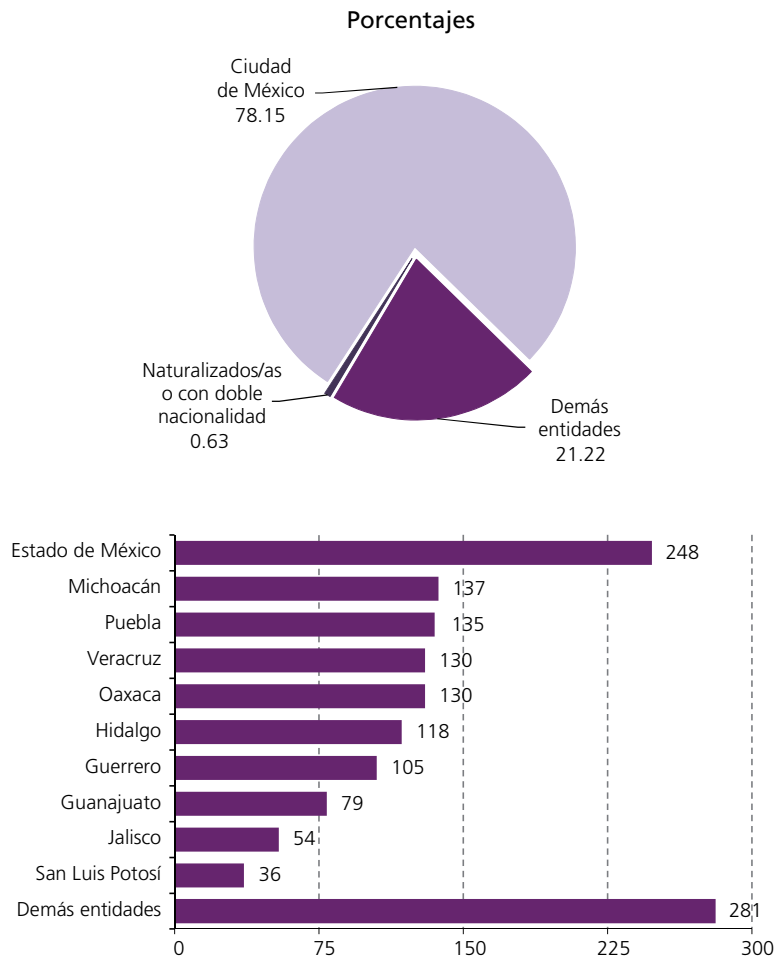


■ Mesa Receptora de Opinión ■ Internet



FUENTE: Elaborados por la DEOEYG con base en información de la Consulta Ciudadana sobre Presupuesto Participativo 2016 proporcionada por la UTSI y la recopilada por los órganos desconcentrados del IEDF.

## Participación según lugar de nacimiento



FUENTE: Elaborados por la DEOEyG con base en información de la Consulta Ciudadana sobre Presupuesto Participativo 2016 proporcionada por la UTSI y la recopilada por los órganos desconcentrados del IEDF.

# Distrito Electoral Local XXVII

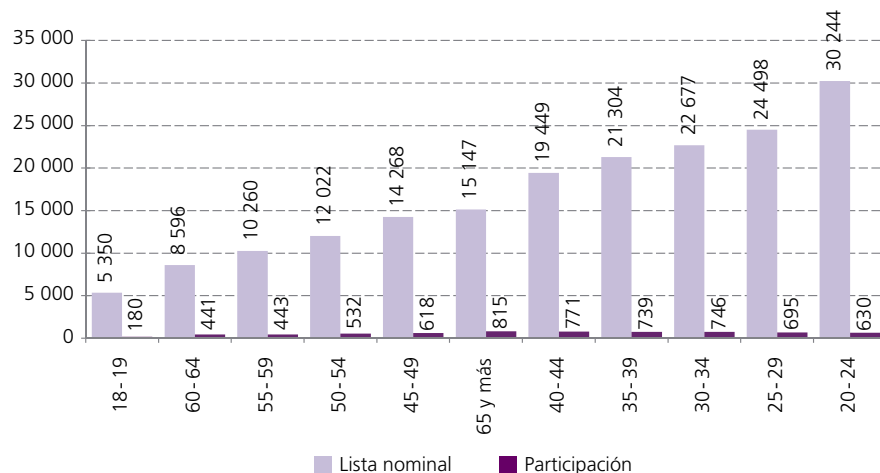
## Participación según sexo y grupo de edad

Grupo de edad	Mujeres		Hombres		Total	
	Lista nominal	Participación	Lista nominal	Participación	Lista nominal	Participación
18-19	2 618	102 3.90%	2 732	78 2.86%	5 350	180 3.36%
20-24	15 400	394 2.56%	14 844	236 1.59%	30 244	630 2.08%
25-29	12 417	483 3.89%	12 081	212 1.75%	24 498	695 2.84%
30-34	11 756	539 4.58%	10 921	207 1.90%	22 677	746 3.29%
35-39	11 145	543 4.87%	10 159	196 1.93%	21 304	739 3.47%
40-44	10 201	559 5.48%	9 248	212 2.29%	19 449	771 3.96%
45-49	7 653	426 5.57%	6 615	192 2.90%	14 268	618 4.33%
50-54	6 519	375 5.75%	5 503	157 2.85%	12 022	532 4.43%
55-59	5 631	304 5.40%	4 629	139 3.00%	10 260	443 4.32%
60-64	4 637	287 6.19%	3 959	154 3.89%	8 596	441 5.13%
65 y más	8 109	481 5.93%	7 038	334 4.75%	15 147	815 5.38%
<b>Total</b>	<b>96 086</b>	<b>4 493</b> <b>4.68%</b>	<b>87 729</b>	<b>2 117</b> <b>2.41%</b>	<b>183 815</b>	<b>6 610</b> <b>3.60%</b>

Participación según sexo (porcentajes)



Participación según grupo de edad



### Relación entre participantes

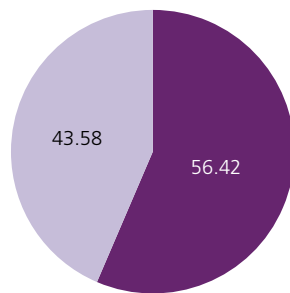
En el Distrito Electoral Local XXVII participaron 47 hombres por cada 100 mujeres en la Consulta Ciudadana sobre Presupuesto Participativo 2016.

FUENTE: Elaborados por la DEOEYG con base en la lista nominal proporcionada por la DERFE-INE, con fecha de corte al 31 de agosto de 2015, e información de la Consulta Ciudadana sobre Presupuesto Participativo 2016 recopilada por los órganos desconcentrados del IEDF.

## Participación ciudadana por sexo y grandes grupos de edad según modalidad utilizada

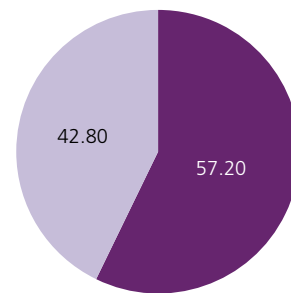
Modalidad	Mujeres				Hombres			
	18-34	35-64	65 y más	Total	18-34	35-64	65 y más	Total
Mesa Receptora de Opinión	779	1 463	293	2 535	358	633	220	1 211
	51.32%	58.66%	60.91%	56.42%	48.84%	60.29%	65.87%	57.20%
Internet	739	1 031	188	1 958	375	417	114	906
	48.68%	41.34%	39.09%	43.58%	51.16%	39.71%	34.13%	42.80%
<b>Total</b>	<b>1 518</b>	<b>2 494</b>	<b>481</b>	<b>4 493</b>	<b>733</b>	<b>1 050</b>	<b>334</b>	<b>2 117</b>

Mujeres (porcentajes)



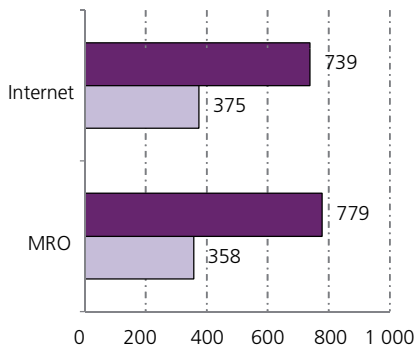
■ Mesa Receptora de Opinión ■ Internet

Hombres (porcentajes)



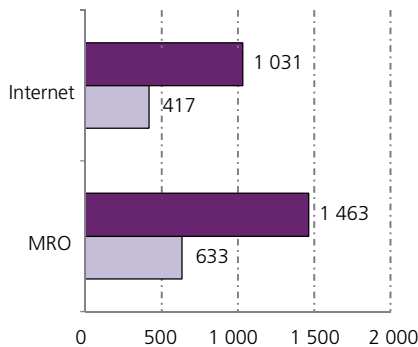
■ Mesa Receptora de Opinión ■ Internet

18-34



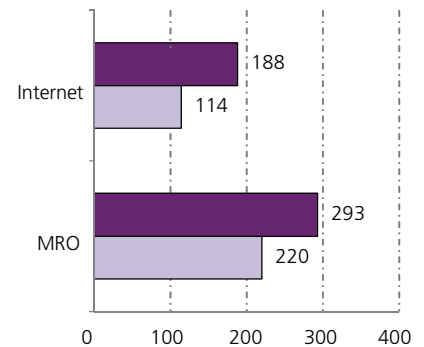
■ Mujeres ■ Hombres

35-64



■ Mujeres ■ Hombres

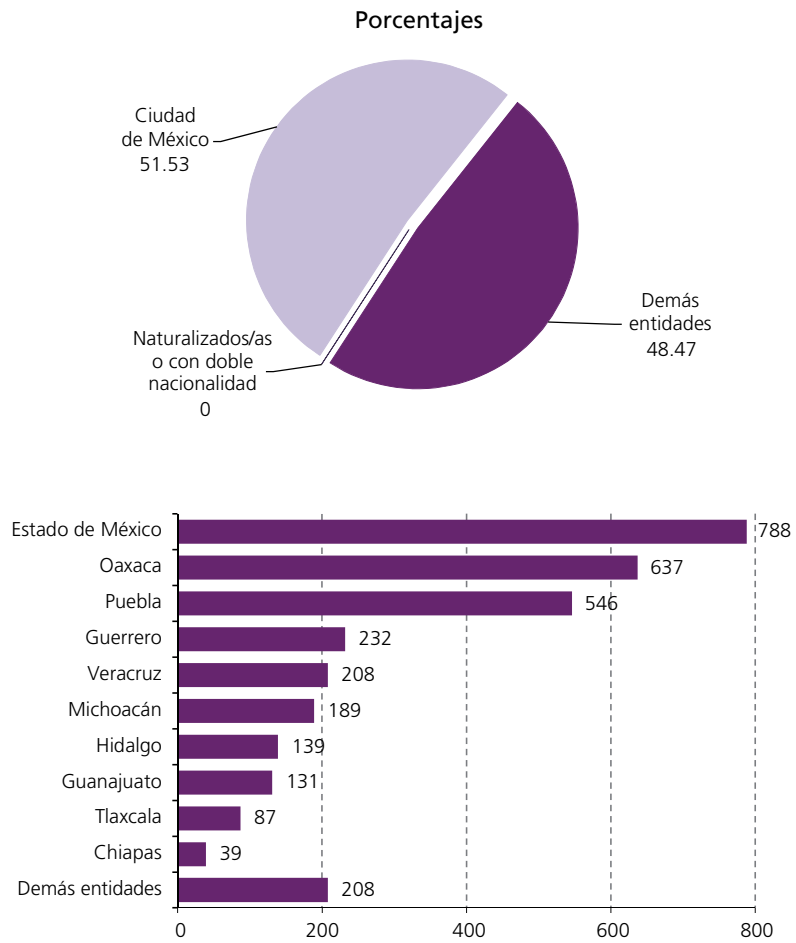
65 y más



■ Mujeres ■ Hombres

FUENTE: Elaborados por la DEOEG con base en información de la Consulta Ciudadana sobre Presupuesto Participativo 2016 proporcionada por la UTSI y la recopilada por los órganos desconcentrados del IEDF.

## Participación según lugar de nacimiento



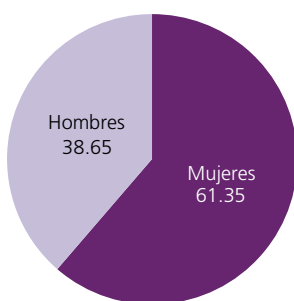
FUENTE: Elaborados por la DEOEYG con base en información de la Consulta Ciudadana sobre Presupuesto Participativo 2016 proporcionada por la UTSI y la recopilada por los órganos desconcentrados del IEDF.

# Distrito Electoral Local XXVIII

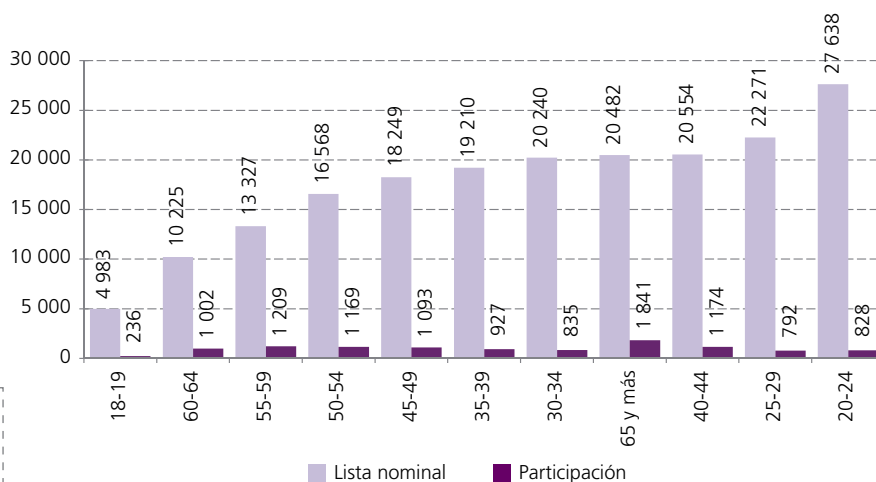
## Participación según sexo y grupo de edad

Grupo de edad	Mujeres		Hombres		Total	
	Lista nominal	Participación	Lista nominal	Participación	Lista nominal	Participación
18-19	2 498	119 4.76%	2 485	117 4.71%	4 983	236 4.74%
20-24	13 655	457 3.35%	13 983	371 2.65%	27 638	828 3.00%
25-29	11 140	475 4.26%	11 131	317 2.85%	22 271	792 3.56%
30-34	10 442	529 5.07%	9 798	306 3.12%	20 240	835 4.13%
35-39	10 040	585 5.83%	9 170	342 3.73%	19 210	927 4.83%
40-44	10 907	759 6.96%	9 647	415 4.30%	20 554	1 174 5.71%
45-49	9 767	669 6.85%	8 482	424 5.00%	18 249	1 093 5.99%
50-54	9 002	745 8.28%	7 566	424 5.60%	16 568	1 169 7.06%
55-59	7 278	761 10.46%	6 049	448 7.41%	13 327	1 209 9.07%
60-64	5 608	608 10.84%	4 617	394 8.53%	10 225	1 002 9.80%
65 y más	11 852	1 106 9.33%	8 630	735 8.52%	20 482	1 841 8.99%
<b>Total</b>	<b>102 189</b>	<b>6 813 6.67%</b>	<b>91 558</b>	<b>4 293 4.69%</b>	<b>193 747</b>	<b>11 106 5.73%</b>

Participación según sexo (porcentajes)



Participación según grupo de edad



### Relación entre participantes

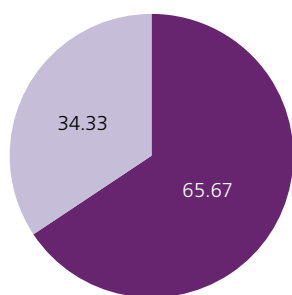
En el Distrito Electoral Local XXVIII participaron 63 hombres por cada 100 mujeres en la Consulta Ciudadana sobre Presupuesto Participativo 2016.

FUENTE: Elaborados por la DEOEYG con base en la lista nominal proporcionada por la DERFE-INE, con fecha de corte al 31 de agosto de 2015, e información de la Consulta Ciudadana sobre Presupuesto Participativo 2016 recopilada por los órganos desconcentrados del IEDF.

## Participación ciudadana por sexo y grandes grupos de edad según modalidad utilizada

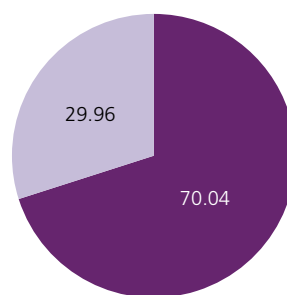
Modalidad	Mujeres				Hombres			
	18-34	35-64	65 y más	Total	18-34	35-64	65 y más	Total
Mesa Receptora de Opinión	881	2 803	790	4 474	652	1 793	562	3 007
	55.76%	67.92%	71.43%	65.67%	58.69%	73.27%	76.46%	70.04%
Internet	699	1 324	316	2 339	459	654	173	1 286
	44.24%	32.08%	28.57%	34.33%	41.31%	26.73%	23.54%	29.96%
<b>Total</b>	<b>1 580</b>	<b>4 127</b>	<b>1 106</b>	<b>6 813</b>	<b>1 111</b>	<b>2 447</b>	<b>735</b>	<b>4 293</b>

Mujeres (porcentajes)



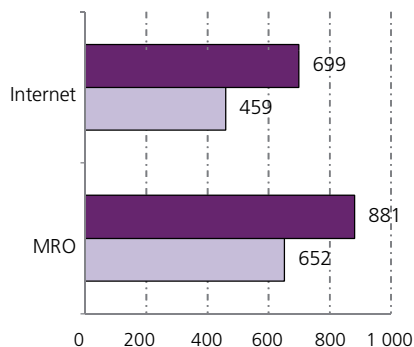
■ Mesa Receptora de Opinión ■ Internet

Hombres (porcentajes)



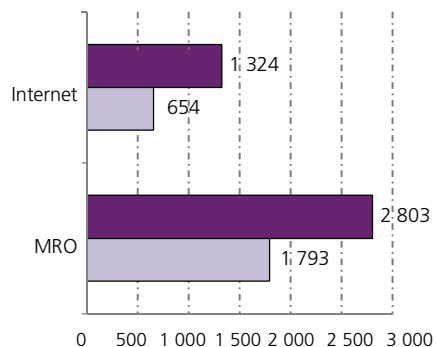
■ Mesa Receptora de Opinión ■ Internet

18-34



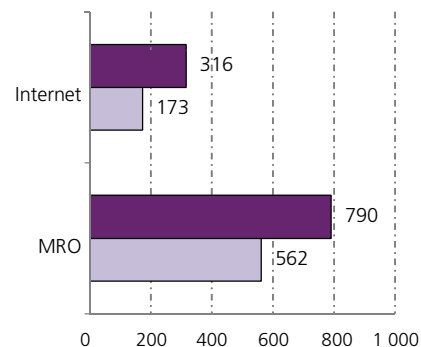
■ Mujeres ■ Hombres

35-64



■ Mujeres ■ Hombres

65 y más

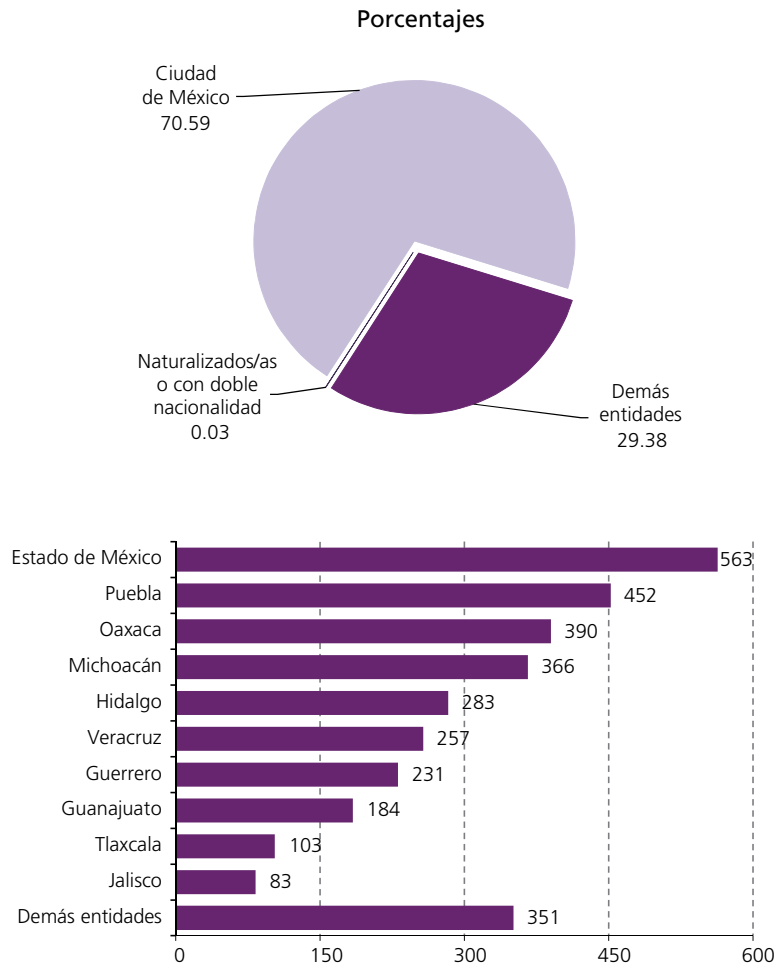


■ Mujeres ■ Hombres

FUENTE: Elaborados por la DEOEyG con base en información de la Consulta Ciudadana sobre Presupuesto Participativo 2016 proporcionada por la UTSI y la recopilada por los órganos desconcentrados del IEDF.



## Participación según lugar de nacimiento



FUENTE: Elaborados por la DEOEyG con base en información de la Consulta Ciudadana sobre Presupuesto Participativo 2016 proporcionada por la UTSI y la recopilada por los órganos desconcentrados del IEDF.

# Distrito Electoral Local XXIX

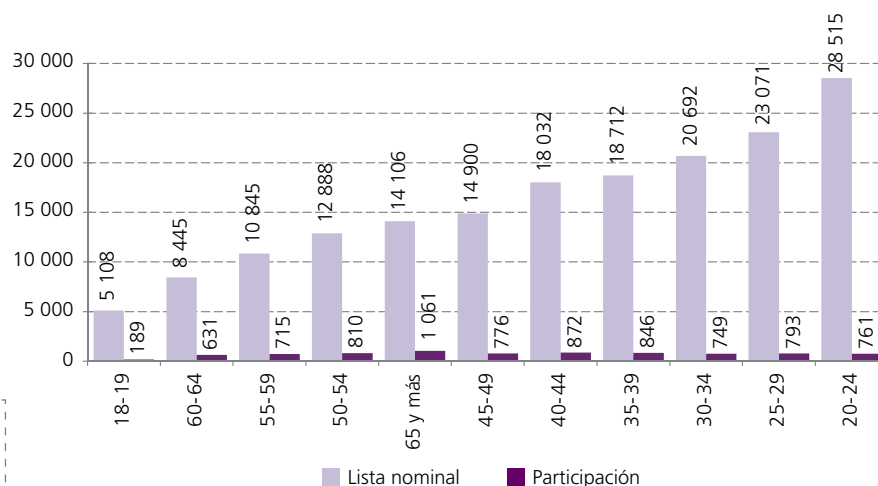
## Participación según sexo y grupo de edad

Grupo de edad	Mujeres		Hombres		Total	
	Lista nominal	Participación	Lista nominal	Participación	Lista nominal	Participación
18-19	2 490	106 4.26%	2 618	83 3.17%	5 108	189 3.70%
20-24	14 427	487 3.38%	14 088	274 1.94%	28 515	761 2.67%
25-29	11 632	517 4.44%	11 439	276 2.41%	23 071	793 3.44%
30-34	10 696	537 5.02%	9 996	212 2.12%	20 692	749 3.62%
35-39	9 903	578 5.84%	8 809	268 3.04%	18 712	846 4.52%
40-44	9 550	612 6.41%	8 482	260 3.07%	18 032	872 4.84%
45-49	7 957	529 6.65%	6 943	247 3.56%	14 900	776 5.21%
50-54	7 084	579 8.17%	5 804	231 3.98%	12 888	810 6.28%
55-59	5 876	459 7.81%	4 969	256 5.15%	10 845	715 6.59%
60-64	4 454	413 9.27%	3 991	218 5.46%	8 445	631 7.47%
65 y más	7 751	651 8.40%	6 355	410 6.45%	14 106	1 061 7.52%
<b>Total</b>	<b>91 820</b>	<b>5 468</b> 5.96%	<b>83 494</b>	<b>2 735</b> 3.28%	<b>175 314</b>	<b>8 203</b> 4.68%

Participación según sexo (porcentajes)



Participación según grupo de edad



### Relación entre participantes

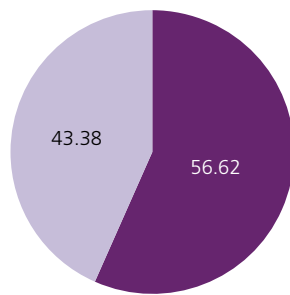
En el Distrito Electoral Local XXIX participaron 50 hombres por cada 100 mujeres en la Consulta Ciudadana sobre Presupuesto Participativo 2016.

FUENTE: Elaborados por la DEOEYG con base en la lista nominal proporcionada por la DERFE-INE, con fecha de corte al 31 de agosto de 2015, e información de la Consulta Ciudadana sobre Presupuesto Participativo 2016 recopilada por los órganos desconcentrados del IEDF.

## Participación ciudadana por sexo y grandes grupos de edad según modalidad utilizada

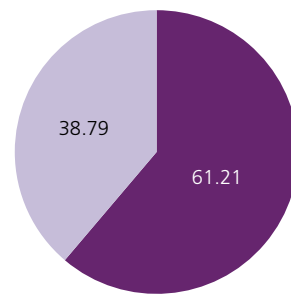
Modalidad	Mujeres				Hombres			
	18-34	35-64	65 y más	Total	18-34	35-64	65 y más	Total
Mesa Receptora de Opinión	778	1 860	458	3 096	436	927	311	1 674
	47.24%	58.68%	70.35%	56.62%	51.60%	62.64%	75.85%	61.21%
Internet	869	1 310	193	2 372	409	553	99	1 061
	52.76%	41.32%	29.65%	43.38%	48.40%	37.36%	24.15%	38.79%
<b>Total</b>	<b>1 647</b>	<b>3 170</b>	<b>651</b>	<b>5 468</b>	<b>845</b>	<b>1 480</b>	<b>410</b>	<b>2 735</b>

Mujeres (porcentajes)

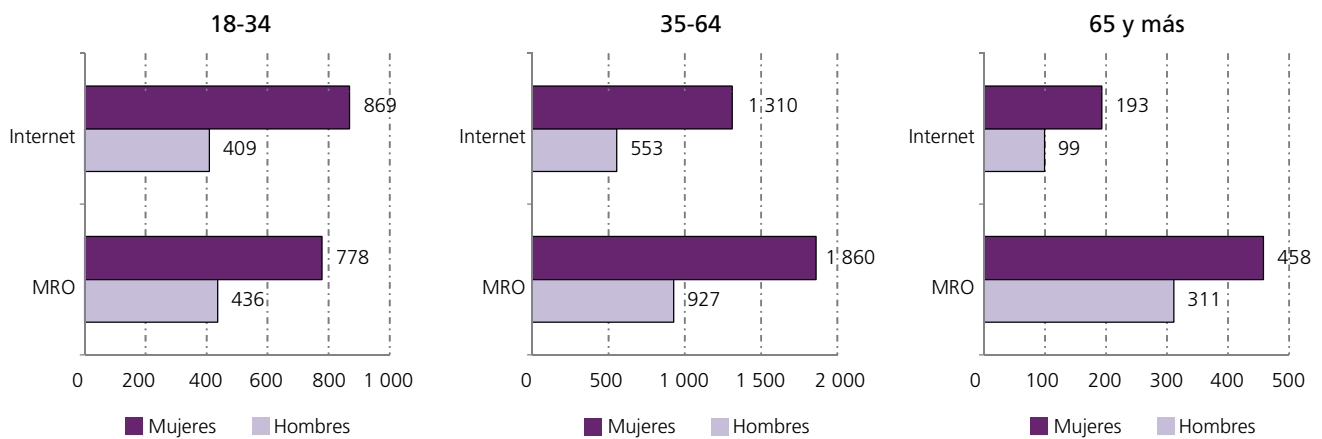


■ Mesa Receptora de Opinión ■ Internet

Hombres (porcentajes)

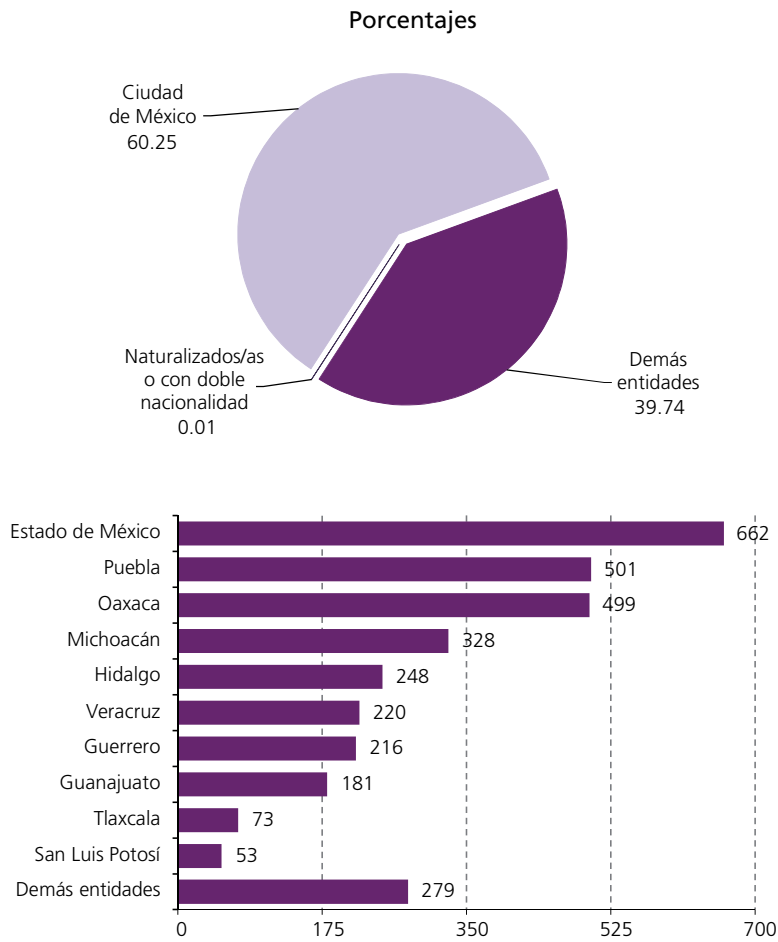


■ Mesa Receptora de Opinión ■ Internet



FUENTE: Elaborados por la DEOEG con base en información de la Consulta Ciudadana sobre Presupuesto Participativo 2016 proporcionada por la UTSI y la recopilada por los órganos desconcentrados del IEDF.

## Participación según lugar de nacimiento



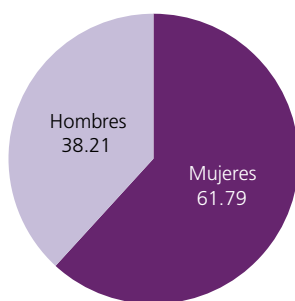
FUENTE: Elaborados por la DEOEG con base en información de la Consulta Ciudadana sobre Presupuesto Participativo 2016 proporcionada por la UTSI y la recopilada por los órganos desconcentrados del IEDF.

# Distrito Electoral Local XXX

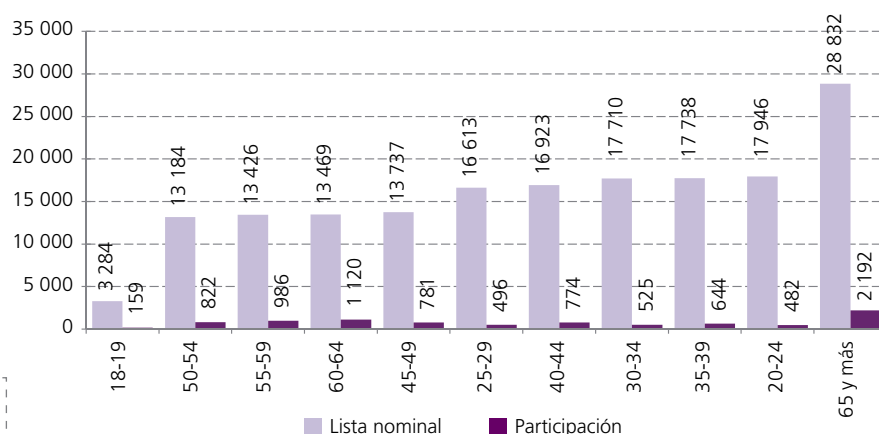
## Participación según sexo y grupo de edad

Grupo de edad	Mujeres		Hombres		Total	
	Lista nominal	Participación	Lista nominal	Participación	Lista nominal	Participación
18-19	1 619	83 5.13%	1 665	76 4.56%	3 284	159 4.84%
20-24	8 856	244 2.76%	9 090	238 2.62%	17 946	482 2.69%
25-29	8 339	278 3.33%	8 274	218 2.63%	16 613	496 2.99%
30-34	8 968	318 3.55%	8 742	207 2.37%	17 710	525 2.96%
35-39	9 190	413 4.49%	8 548	231 2.70%	17 738	644 3.63%
40-44	8 918	484 5.43%	8 005	290 3.62%	16 923	774 4.57%
45-49	7 577	522 6.89%	6 160	259 4.20%	13 737	781 5.69%
50-54	7 442	540 7.26%	5 742	282 4.91%	13 184	822 6.23%
55-59	7 891	668 8.47%	5 535	318 5.75%	13 426	986 7.34%
60-64	7 840	716 9.13%	5 629	404 7.18%	13 469	1 120 8.32%
65 y más	16 637	1 283 7.71%	12 195	909 7.45%	28 832	2 192 7.60%
<b>Total</b>	<b>93 277</b>	<b>5 549</b> <b>5.95%</b>	<b>79 585</b>	<b>3 432</b> <b>4.31%</b>	<b>172 862</b>	<b>8 981</b> <b>5.20%</b>

Participación según sexo (porcentajes)



Participación según grupo de edad



### Relación entre participantes

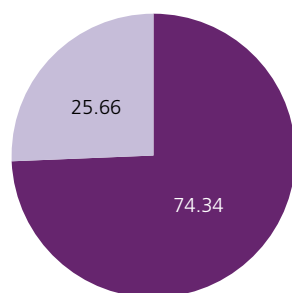
En el Distrito Electoral Local XXX participaron 62 hombres por cada 100 mujeres en la Consulta Ciudadana sobre Presupuesto Participativo 2016.

FUENTE: Elaborados por la DEOEYG con base en la lista nominal proporcionada por la DERFE-INE, con fecha de corte al 31 de agosto de 2015, e información de la Consulta Ciudadana sobre Presupuesto Participativo 2016 recopilada por los órganos desconcentrados del IEDF.

## Participación ciudadana por sexo y grandes grupos de edad según modalidad utilizada

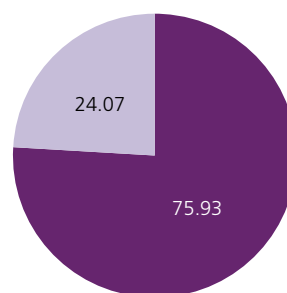
Modalidad	Mujeres				Hombres			
	18-34	35-64	65 y más	Total	18-34	35-64	65 y más	Total
Mesa Receptora de Opinión	584	2 504	1 037	4 125	489	1 356	761	2 606
	63.27%	74.90%	80.83%	74.34%	66.17%	76.01%	83.72%	75.93%
Internet	339	839	246	1 424	250	428	148	826
	36.73%	25.10%	19.17%	25.66%	33.83%	23.99%	16.28%	24.07%
<b>Total</b>	<b>923</b>	<b>3 343</b>	<b>1 283</b>	<b>5 549</b>	<b>739</b>	<b>1 784</b>	<b>909</b>	<b>3 432</b>

Mujeres (porcentajes)



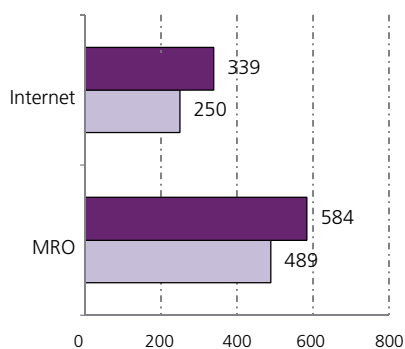
■ Mesa Receptora de Opinión ■ Internet

Hombres (porcentajes)



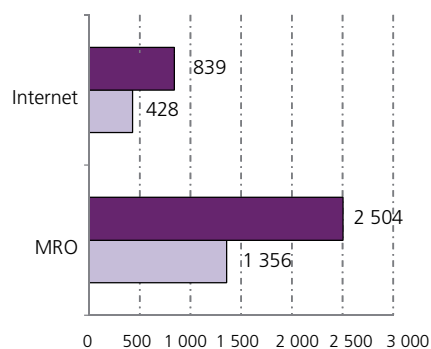
■ Mesa Receptora de Opinión ■ Internet

18-34



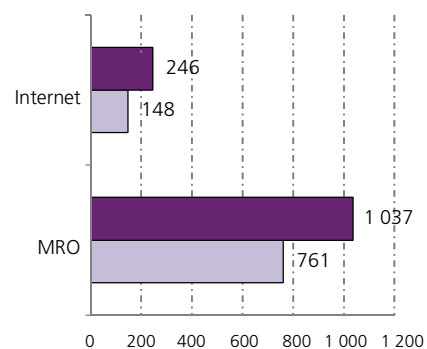
■ Mujeres ■ Hombres

35-64



■ Mujeres ■ Hombres

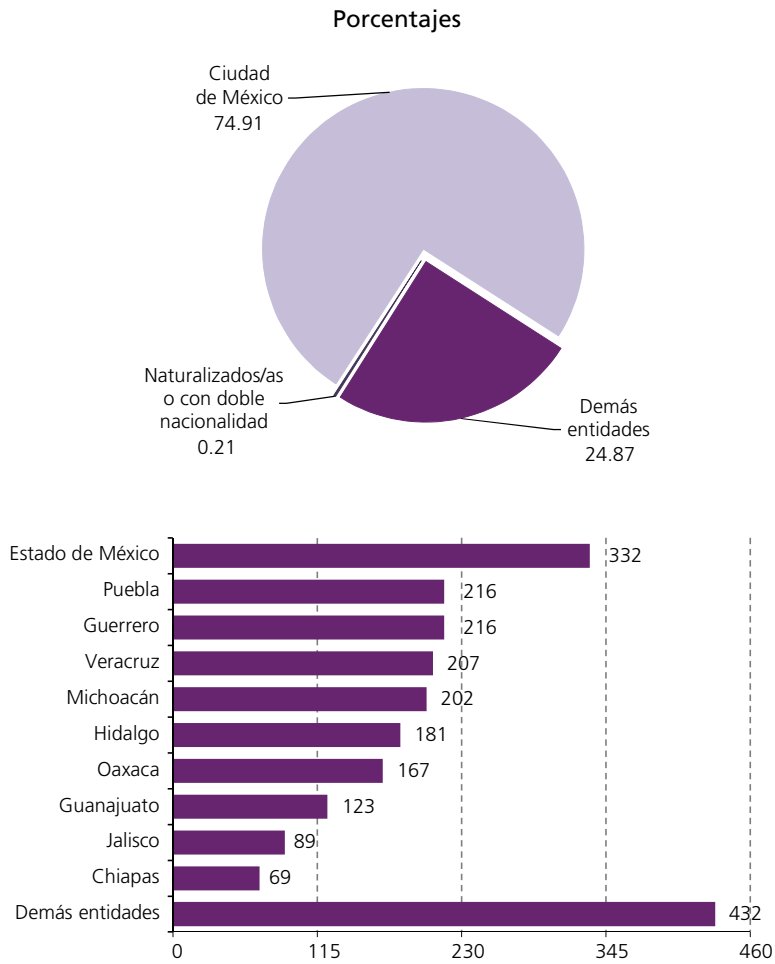
65 y más



■ Mujeres ■ Hombres

FUENTE: Elaborados por la DEOEYG con base en información de la Consulta Ciudadana sobre Presupuesto Participativo 2016 proporcionada por la UTSI y la recopilada por los órganos desconcentrados del IEDF.

## Participación según lugar de nacimiento



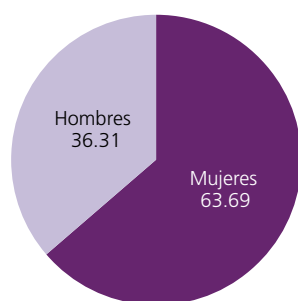
FUENTE: Elaborados por la DEOEG con base en información de la Consulta Ciudadana sobre Presupuesto Participativo 2016 proporcionada por la UTSI y la recopilada por los órganos desconcentrados del IEDF.

# Distrito Electoral Local XXXI

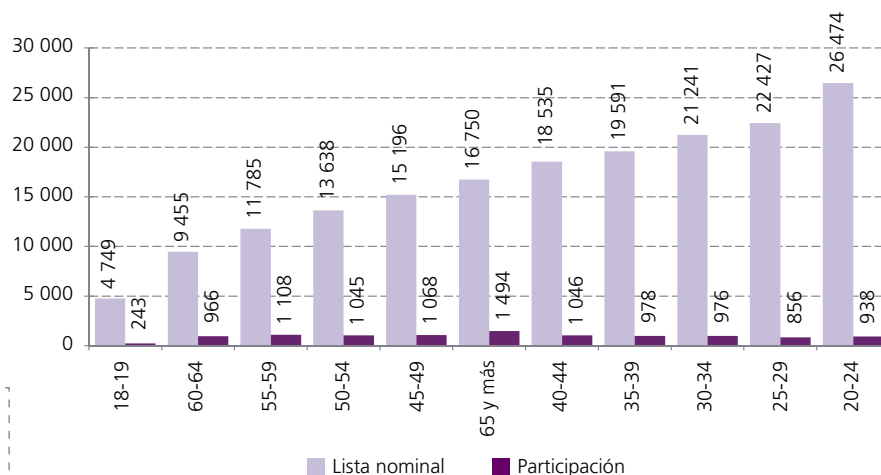
## Participación según sexo y grupo de edad

Grupo de edad	Mujeres		Hombres		Total	
	Lista nominal	Participación	Lista nominal	Participación	Lista nominal	Participación
18-19	2 292	116 5.06%	2 457	127 5.17%	4 749	243 5.12%
20-24	13 339	568 4.26%	13 135	370 2.82%	26 474	938 3.54%
25-29	11 316	543 4.80%	11 111	313 2.82%	22 427	856 3.82%
30-34	10 823	650 6.01%	10 418	326 3.13%	21 241	976 4.59%
35-39	10 175	631 6.20%	9 416	347 3.69%	19 591	978 4.99%
40-44	9 576	697 7.28%	8 959	349 3.90%	18 535	1 046 5.64%
45-49	8 119	719 8.86%	7 077	349 4.93%	15 196	1 068 7.03%
50-54	7 371	658 8.93%	6 267	387 6.18%	13 638	1 045 7.66%
55-59	6 566	733 11.16%	5 219	375 7.19%	11 785	1 108 9.40%
60-64	5 097	610 11.97%	4 358	356 8.17%	9 455	966 10.22%
65 y más	9 335	901 9.65%	7 415	593 8.00%	16 750	1 494 8.92%
<b>Total</b>	<b>94 009</b>	<b>6 826 7.26%</b>	<b>85 832</b>	<b>3 892 4.53%</b>	<b>179 841</b>	<b>10 718 5.96%</b>

Participación según sexo (porcentajes)



Participación según grupo de edad



### Relación entre participantes

En el Distrito Electoral Local XXXI participaron 57 hombres por cada 100 mujeres en la Consulta Ciudadana sobre Presupuesto Participativo 2016.

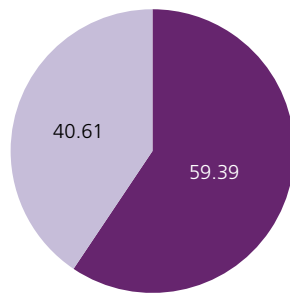
FUENTE: Elaborados por la DEOEYG con base en la lista nominal proporcionada por la DERE-INE, con fecha de corte al 31 de agosto de 2015, e información de la Consulta Ciudadana sobre Presupuesto Participativo 2016 recopilada por los órganos desconcentrados del IEDF.



## Participación ciudadana por sexo y grandes grupos de edad según modalidad utilizada

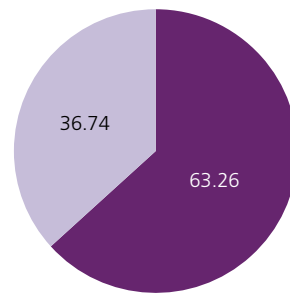
Modalidad	Mujeres				Hombres			
	18-34	35-64	65 y más	Total	18-34	35-64	65 y más	Total
Mesa Receptora de Opinión	968	2 474	612	4 054	599	1 439	424	2 462
	51.57%	61.12%	67.92%	59.39%	52.73%	66.53%	71.50%	63.26%
Internet	909	1 574	289	2 772	537	724	169	1 430
	48.43%	38.88%	32.08%	40.61%	47.27%	33.47%	28.50%	36.74%
<b>Total</b>	<b>1 877</b>	<b>4 048</b>	<b>901</b>	<b>6 826</b>	<b>1 136</b>	<b>2 163</b>	<b>593</b>	<b>3 892</b>

Mujeres (porcentajes)



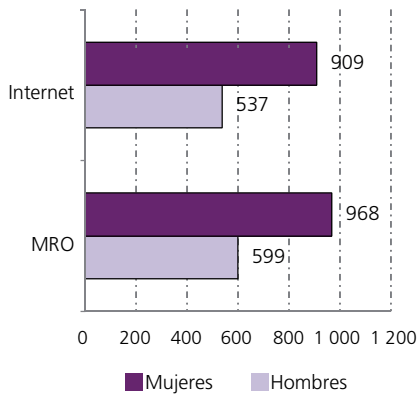
■ Mesa Receptora de Opinión ■ Internet

Hombres (porcentajes)

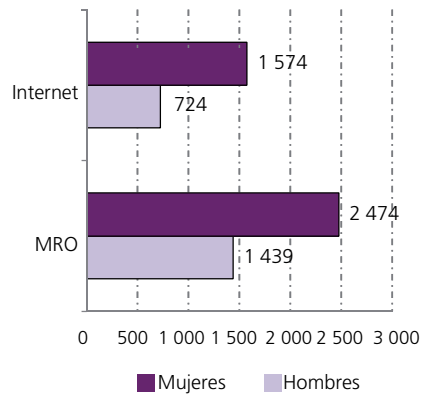


■ Mesa Receptora de Opinión ■ Internet

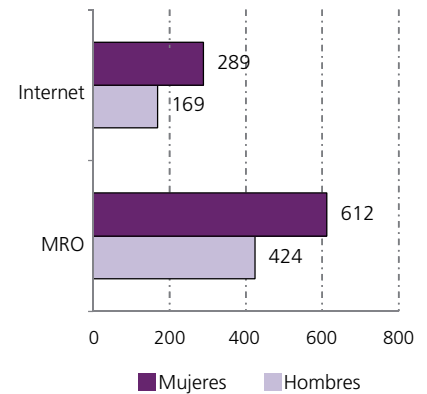
18-34



35-64

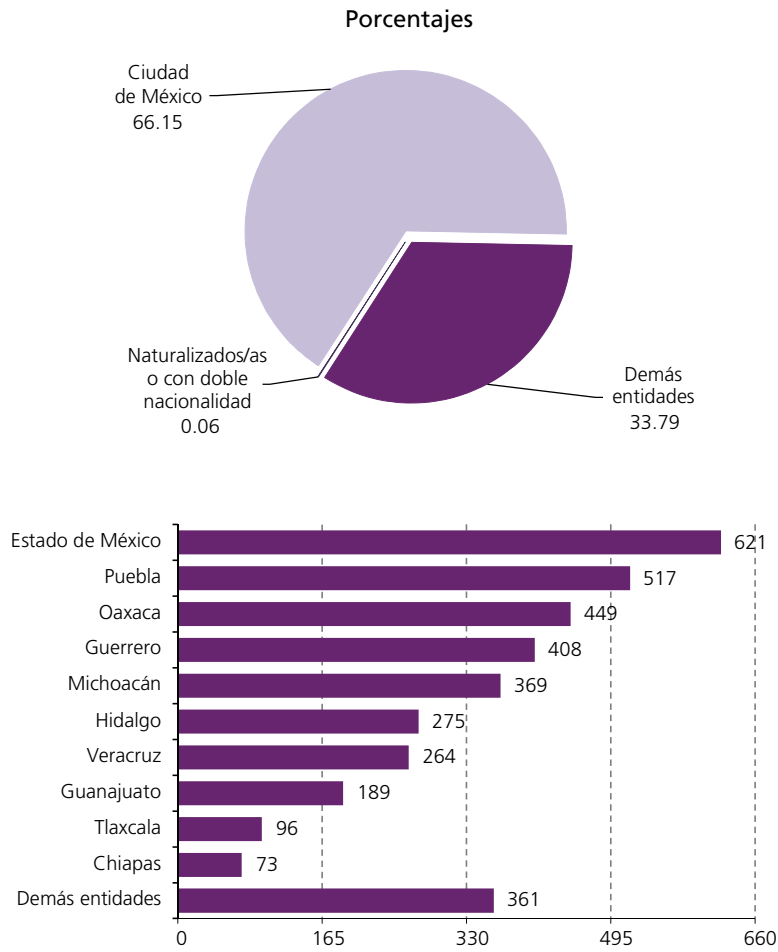


65 y más



FUENTE: Elaborados por la DEOEYG con base en información de la Consulta Ciudadana sobre Presupuesto Participativo 2016 proporcionada por la UTSI y la recopilada por los órganos desconcentrados del IEDF.

## Participación según lugar de nacimiento



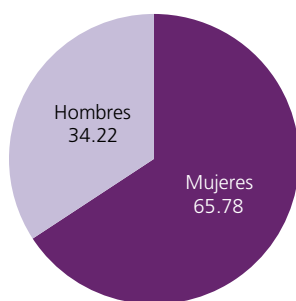
FUENTE: Elaborados por la DEOEYG con base en información de la Consulta Ciudadana sobre Presupuesto Participativo 2016 proporcionada por la UTSI y la recopilada por los órganos desconcentrados del IEDF.

# Distrito Electoral Local XXXII

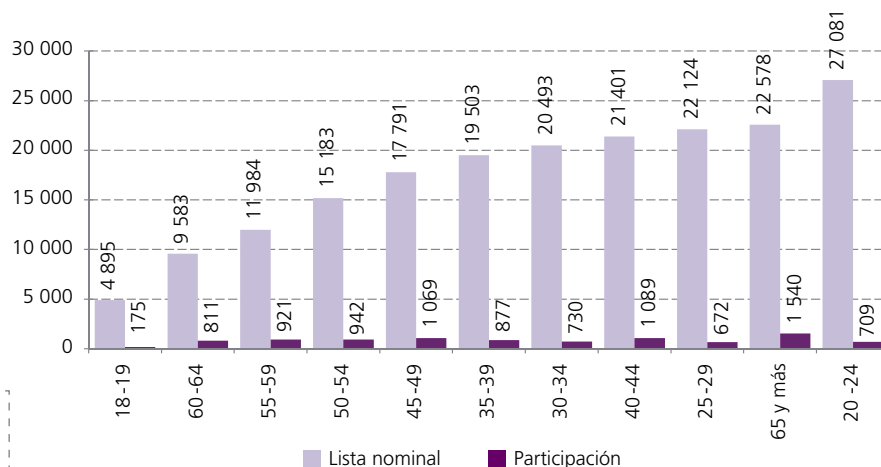
## Participación según sexo y grupo de edad

Grupo de edad	Mujeres		Hombres		Total	
	Lista nominal	Participación	Lista nominal	Participación	Lista nominal	Participación
18-19	2 441	84 3.44%	2 454	91 3.71%	4 895	175 3.58%
20-24	13 408	421 3.14%	13 673	288 2.11%	27 081	709 2.62%
25-29	11 246	431 3.83%	10 878	241 2.22%	22 124	672 3.04%
30-34	10 495	498 4.75%	9 998	232 2.32%	20 493	730 3.56%
35-39	10 227	613 5.99%	9 276	264 2.85%	19 503	877 4.50%
40-44	11 287	758 6.72%	10 114	331 3.27%	21 401	1 089 5.09%
45-49	9 477	751 7.92%	8 314	318 3.82%	17 791	1 069 6.01%
50-54	8 132	643 7.91%	7 051	299 4.24%	15 183	942 6.20%
55-59	6 563	626 9.54%	5 421	295 5.44%	11 984	921 7.69%
60-64	5 378	529 9.84%	4 205	282 6.71%	9 583	811 8.46%
65 y más	13 048	918 7.04%	9 530	622 6.53%	22 578	1 540 6.82%
<b>Total</b>	<b>101 702</b>	<b>6 272 6.17%</b>	<b>90 914</b>	<b>3 263 3.59%</b>	<b>192 616</b>	<b>9 535 4.95%</b>

Participación según sexo (porcentajes)



Participación según grupo de edad



### Relación entre participantes

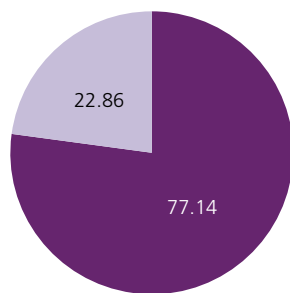
En el Distrito Electoral Local XXXII participaron 52 hombres por cada 100 mujeres en la Consulta Ciudadana sobre Presupuesto Participativo 2016.

FUENTE: Elaborados por la DEOEG con base en la lista nominal proporcionada por la DERFE-INE, con fecha de corte al 31 de agosto de 2015, e información de la Consulta Ciudadana sobre Presupuesto Participativo 2016 recopilada por los órganos desconcentrados del IEDF.

## Participación ciudadana por sexo y grandes grupos de edad según modalidad utilizada

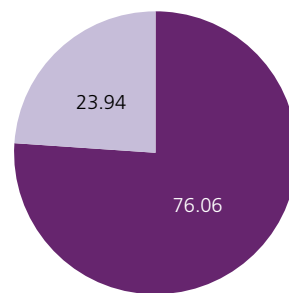
Modalidad	Mujeres				Hombres			
	18-34	35-64	65 y más	Total	18-34	35-64	65 y más	Total
Mesa Receptora de Opinión	1 025	3 032	781	4 838	548	1 391	543	2 482
	71.48%	77.35%	85.08%	77.14%	64.32%	77.75%	87.30%	76.06%
Internet	409	888	137	1 434	304	398	79	781
	28.52%	22.65%	14.92%	22.86%	35.68%	22.25%	12.70%	23.94%
<b>Total</b>	<b>1 434</b>	<b>3 920</b>	<b>918</b>	<b>6 272</b>	<b>852</b>	<b>1 789</b>	<b>622</b>	<b>3 263</b>

Mujeres (porcentajes)



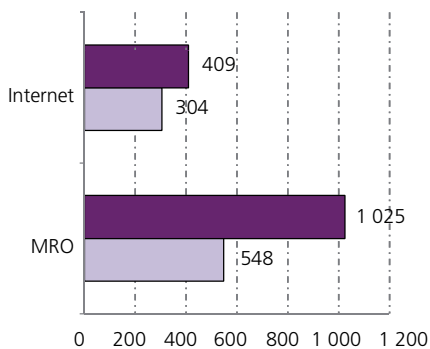
■ Mesa Receptora de Opinión ■ Internet

Hombres (porcentajes)



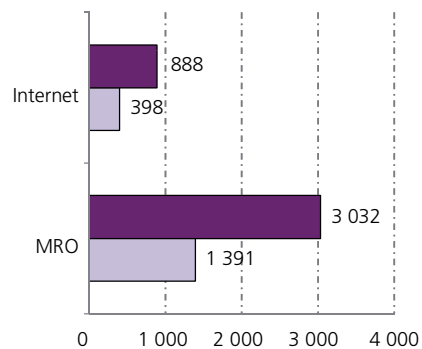
■ Mesa Receptora de Opinión ■ Internet

18-34



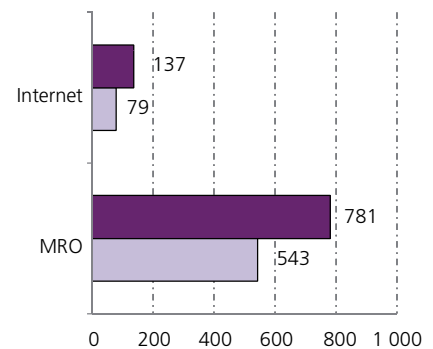
■ Mujeres ■ Hombres

35-64



■ Mujeres ■ Hombres

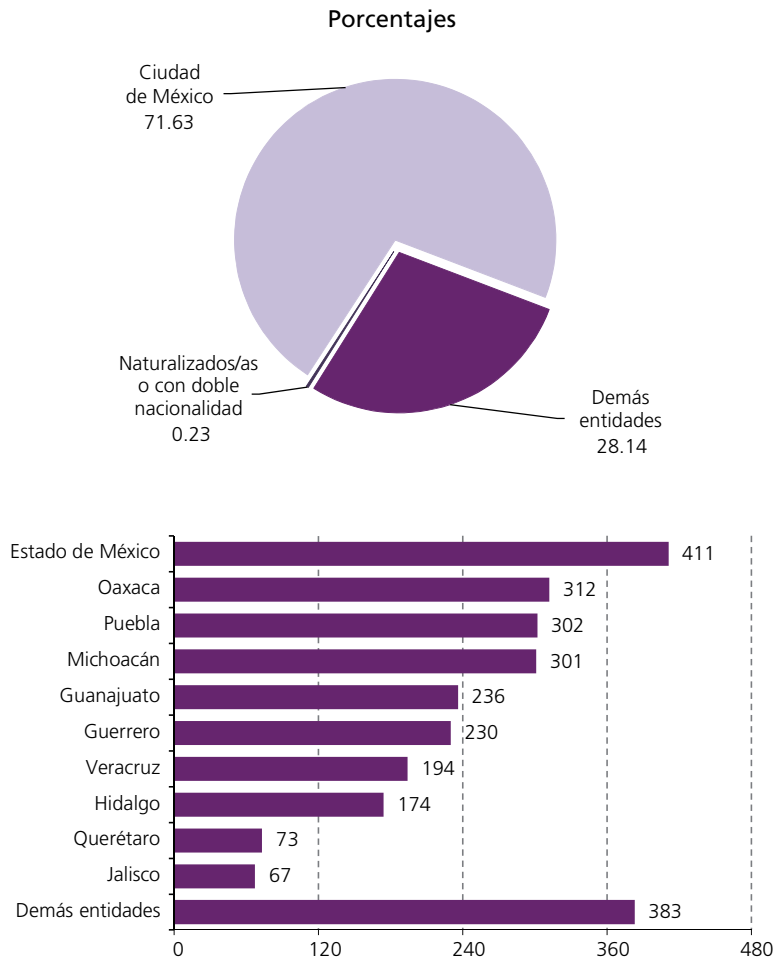
65 y más



■ Mujeres ■ Hombres

FUENTE: Elaborados por la DEOEG con base en información de la Consulta Ciudadana sobre Presupuesto Participativo 2016 proporcionada por la UTSI y la recopilada por los órganos desconcentrados del IEDF.

## Participación según lugar de nacimiento



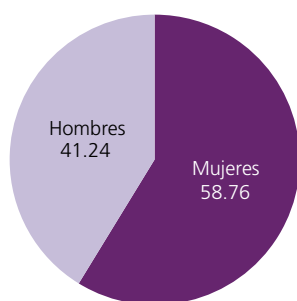
FUENTE: Elaborados por la DEOEYG con base en información de la Consulta Ciudadana sobre Presupuesto Participativo 2016 proporcionada por la UTSI y la recopilada por los órganos desconcentrados del IEDF.

# Distrito Electoral Local XXXIII

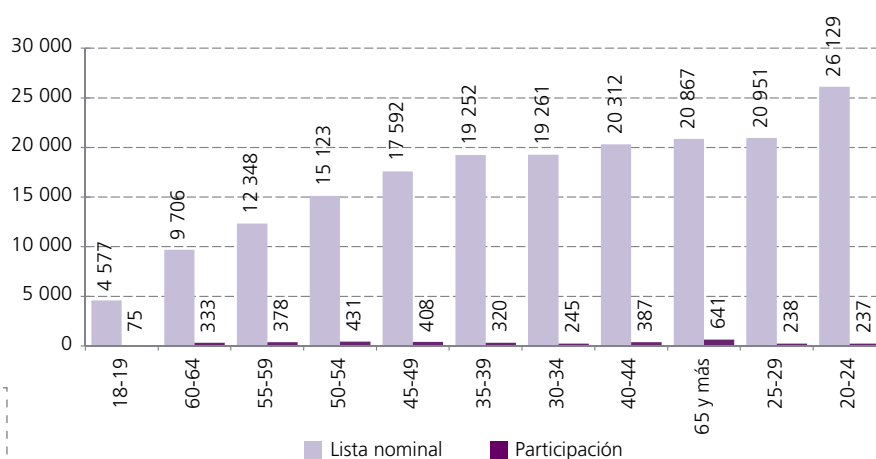
## Participación según sexo y grupo de edad

Grupo de edad	Mujeres		Hombres		Total	
	Lista nominal	Participación	Lista nominal	Participación	Lista nominal	Participación
18-19	2 238	42 1.88%	2 339	33 1.41%	4 577	75 1.64%
20-24	13 036	124 0.95%	13 093	113 0.86%	26 129	237 0.91%
25-29	10 600	144 1.36%	10 351	94 0.91%	20 951	238 1.14%
30-34	9 912	151 1.52%	9 349	94 1.01%	19 261	245 1.27%
35-39	10 075	186 1.85%	9 177	134 1.46%	19 252	320 1.66%
40-44	10 827	250 2.31%	9 485	137 1.44%	20 312	387 1.91%
45-49	9 369	248 2.65%	8 223	160 1.95%	17 592	408 2.32%
50-54	8 217	235 2.86%	6 906	196 2.84%	15 123	431 2.85%
55-59	6 774	219 3.23%	5 574	159 2.85%	12 348	378 3.06%
60-64	5 364	198 3.69%	4 342	135 3.11%	9 706	333 3.43%
65 y más	12 094	373 3.08%	8 773	268 3.05%	20 867	641 3.07%
<b>Total</b>	<b>98 506</b>	<b>2 170</b> <b>2.20%</b>	<b>87 612</b>	<b>1 523</b> <b>1.74%</b>	<b>186 118</b>	<b>3 693</b> <b>1.98%</b>

Participación según sexo (porcentajes)



Participación según grupo de edad



### Relación entre participantes

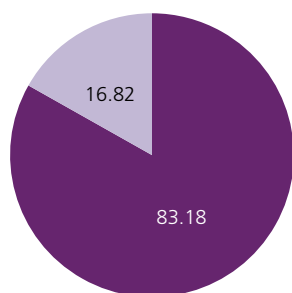
En el Distrito Electoral Local XXXIII participaron 70 hombres por cada 100 mujeres en la Consulta Ciudadana sobre Presupuesto Participativo 2016.

FUENTE: Elaborados por la DEOEYG con base en la lista nominal proporcionada por la DERFE-INE, con fecha de corte al 31 de agosto de 2015, e información de la Consulta Ciudadana sobre Presupuesto Participativo 2016 recopilada por los órganos descentrados del IEDF.

## Participación ciudadana por sexo y grandes grupos de edad según modalidad utilizada

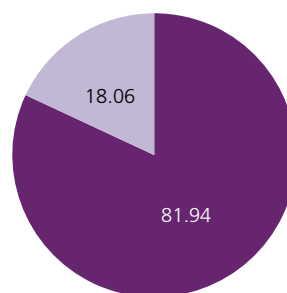
Modalidad	Mujeres				Hombres			
	18-34	35-64	65 y más	Total	18-34	35-64	65 y más	Total
Mesa Receptora de Opinión	345	1 130	330	1 805	247	766	235	1 248
	74.84%	84.58%	88.47%	83.18%	73.95%	83.17%	87.69%	81.94%
Internet	116	206	43	365	87	155	33	275
	25.16%	15.42%	11.53%	16.82%	26.05%	16.83%	12.31%	18.06%
<b>Total</b>	<b>461</b>	<b>1 336</b>	<b>373</b>	<b>2 170</b>	<b>334</b>	<b>921</b>	<b>268</b>	<b>1 523</b>

Mujeres (porcentajes)



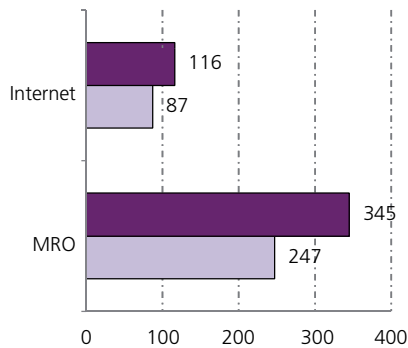
■ Mesa Receptora de Opinión ■ Internet

Hombres (porcentajes)



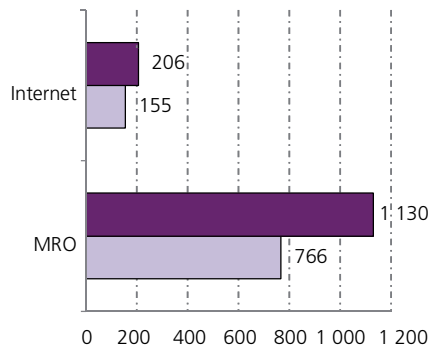
■ Mesa Receptora de Opinión ■ Internet

18-34



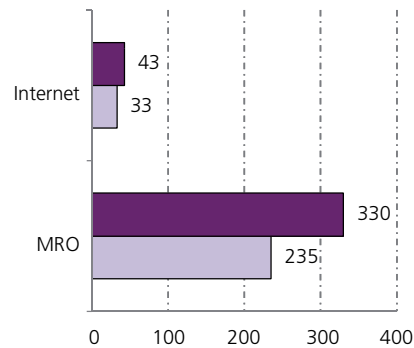
■ Mujeres ■ Hombres

35-64



■ Mujeres ■ Hombres

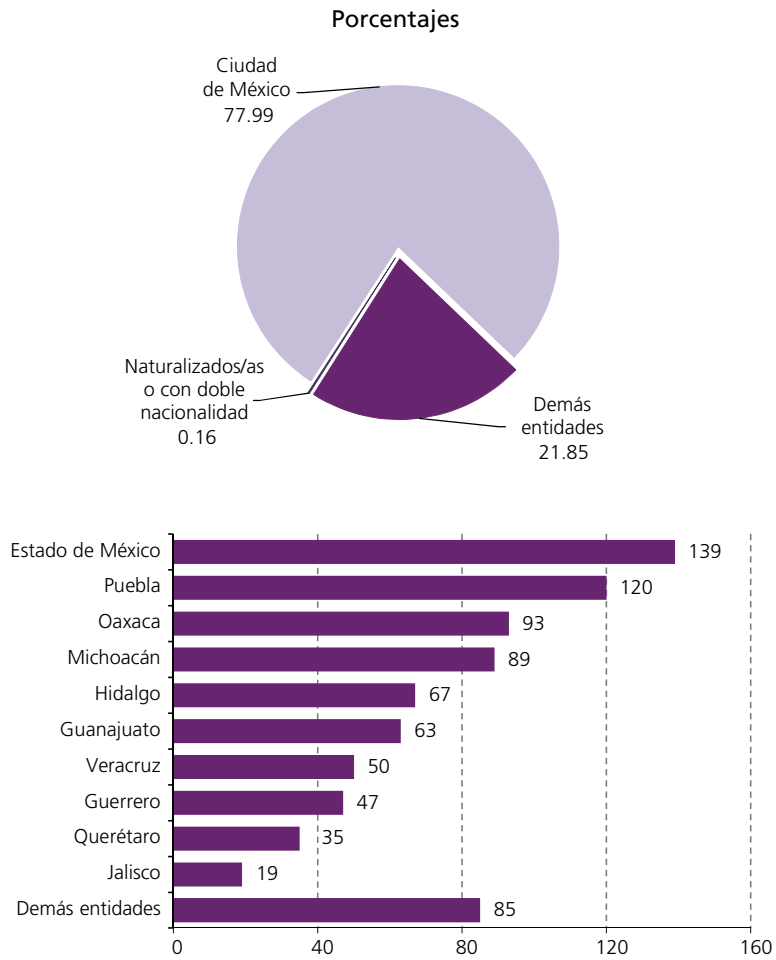
65 y más



■ Mujeres ■ Hombres

FUENTE: Elaborados por la DEOEG con base en información de la Consulta Ciudadana sobre Presupuesto Participativo 2016 proporcionada por la UTSI y la recopilada por los órganos desconcentrados del IEDF.

## Participación según lugar de nacimiento



FUENTE: Elaborados por la DEOEG con base en información de la Consulta Ciudadana sobre Presupuesto Participativo 2016 proporcionada por la UTSI y la recopilada por los órganos desconcentrados del IEDF.

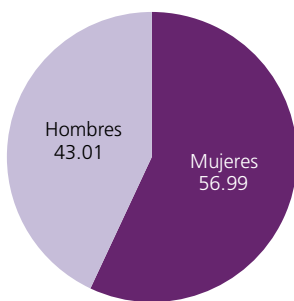


# Distrito Electoral Local XXXIV

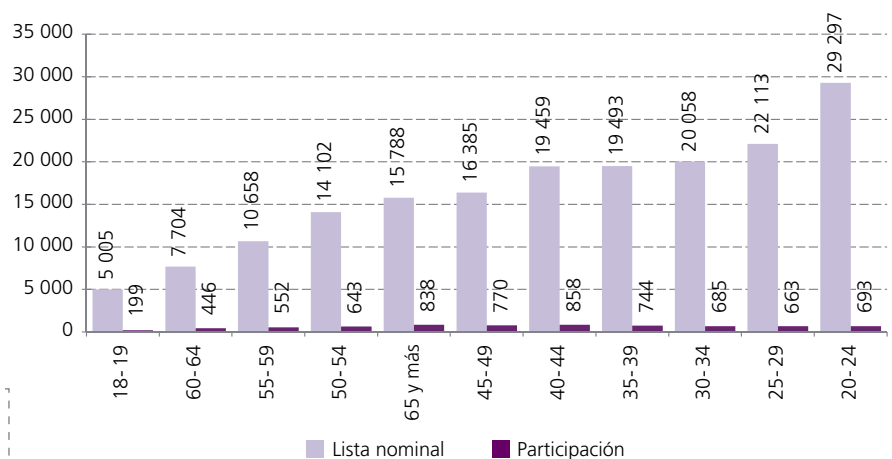
## Participación según sexo y grupo de edad

Grupo de edad	Mujeres		Hombres		Total	
	Lista nominal	Participación	Lista nominal	Participación	Lista nominal	Participación
18-19	2 541	92 3.62%	2 464	107 4.34%	5 005	199 3.98%
20-24	14 811	359 2.42%	14 486	334 2.31%	29 297	693 2.37%
25-29	11 248	409 3.64%	10 865	254 2.34%	22 113	663 3.00%
30-34	10 477	433 4.13%	9 581	252 2.63%	20 058	685 3.42%
35-39	10 254	472 4.60%	9 239	272 2.94%	19 493	744 3.82%
40-44	10 414	503 4.83%	9 045	355 3.92%	19 459	858 4.41%
45-49	8 834	455 5.15%	7 551	315 4.17%	16 385	770 4.70%
50-54	7 423	379 5.11%	6 679	264 3.95%	14 102	643 4.56%
55-59	5 618	281 5.00%	5 040	271 5.38%	10 658	552 5.18%
60-64	4 012	224 5.58%	3 692	222 6.01%	7 704	446 5.79%
65 y más	8 669	434 5.01%	7 119	404 5.67%	15 788	838 5.31%
<b>Total</b>	<b>94 301</b>	<b>4 041</b> <b>4.29%</b>	<b>85 761</b>	<b>3 050</b> <b>3.56%</b>	<b>180 062</b>	<b>7 091</b> <b>3.94%</b>

Participación según sexo (porcentajes)



Participación según grupo de edad



### Relación entre participantes

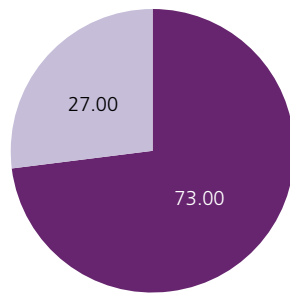
En el Distrito Electoral Local XXXIV participaron 75 hombres por cada 100 mujeres en la Consulta Ciudadana sobre Presupuesto Participativo 2016.

FUENTE: Elaborados por la DEOEYG con base en la lista nominal proporcionada por la DERFE-INE, con fecha de corte al 31 de agosto de 2015, e información de la Consulta Ciudadana sobre Presupuesto Participativo 2016 recopilada por los órganos desconcentrados del IEDF.

## Participación ciudadana por sexo y grandes grupos de edad según modalidad utilizada

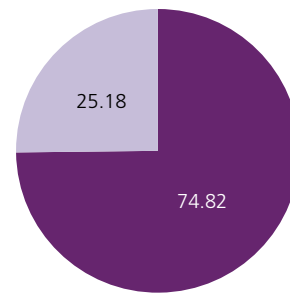
Modalidad	Mujeres				Hombres			
	18-34	35-64	65 y más	Total	18-34	35-64	65 y más	Total
Mesa Receptora de Opinión	847	1 741	362	2 950	584	1 342	356	2 282
	65.51%	75.24%	83.41%	73.00%	61.67%	78.99%	88.12%	74.82%
Internet	446	573	72	1 091	363	357	48	768
	34.49%	24.76%	16.59%	27.00%	38.33%	21.01%	11.88%	25.18%
<b>Total</b>	<b>1 293</b>	<b>2 314</b>	<b>434</b>	<b>4 041</b>	<b>947</b>	<b>1 699</b>	<b>404</b>	<b>3 050</b>

Mujeres (porcentajes)



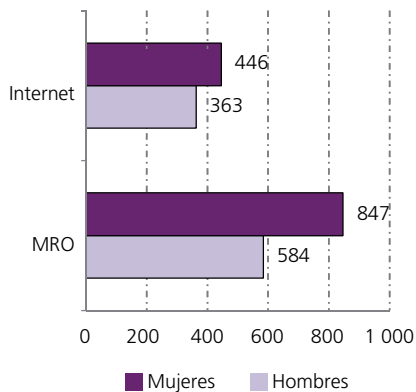
■ Mesa Receptora de Opinión ■ Internet

Hombres (porcentajes)

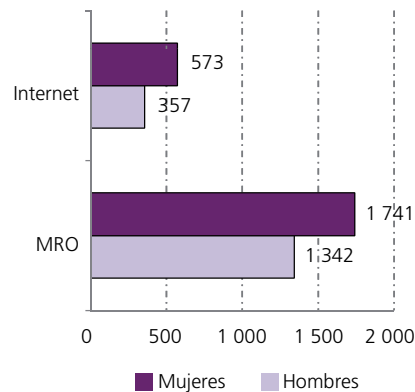


■ Mesa Receptora de Opinión ■ Internet

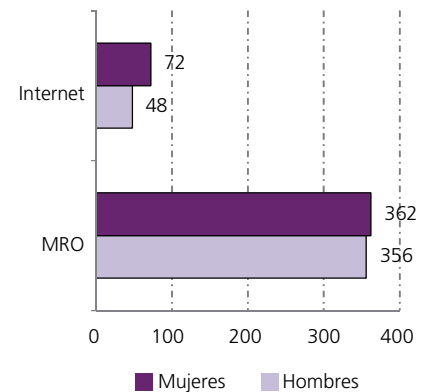
18-34



35-64

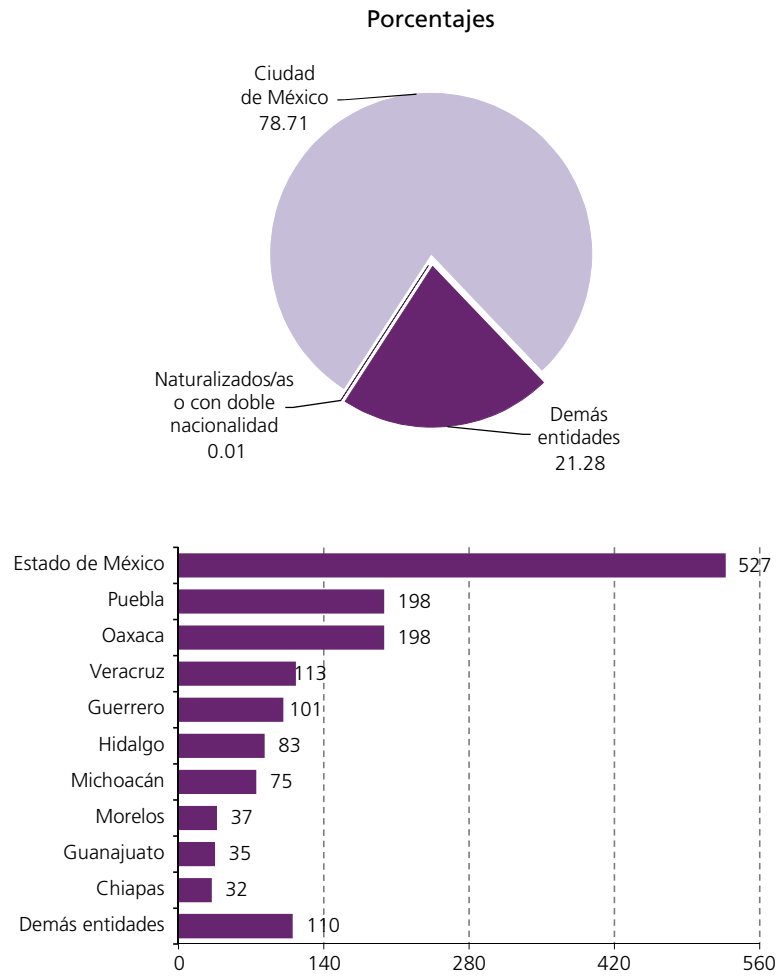


65 y más



FUENTE: Elaborados por la DEOEYG con base en información de la Consulta Ciudadana sobre Presupuesto Participativo 2016 proporcionada por la UTSI y la recopilada por los órganos desconcentrados del IEDF.

## Participación según lugar de nacimiento



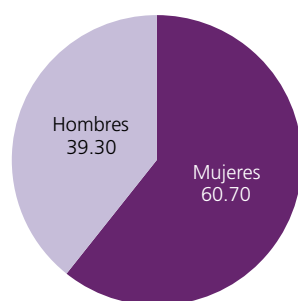
FUENTE: Elaborados por la DEOEyG con base en información de la Consulta Ciudadana sobre Presupuesto Participativo 2016 proporcionada por la UTSI y la recopilada por los órganos desconcentrados del IEDF.

# Distrito Electoral Local XXXV

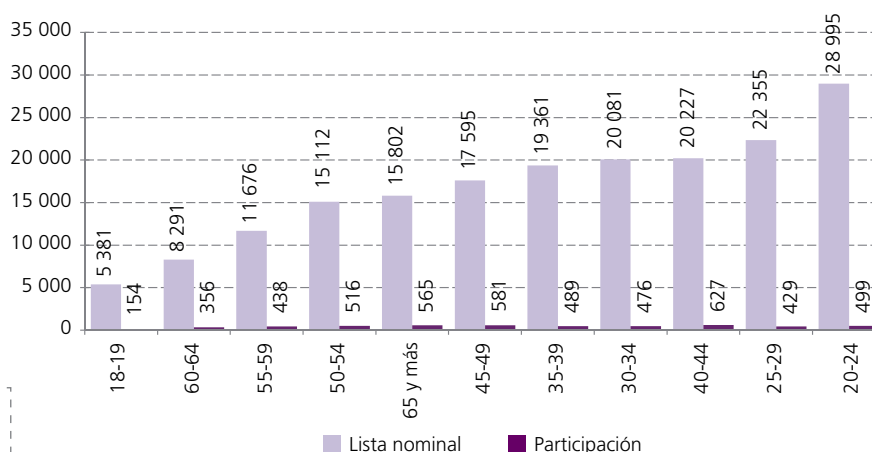
## Participación según sexo y grupo de edad

Grupo de edad	Mujeres		Hombres		Total	
	Lista nominal	Participación	Lista nominal	Participación	Lista nominal	Participación
18-19	2 699	77 2.85%	2 682	77 2.87%	5 381	154 2.86%
20-24	14 556	270 1.85%	14 439	229 1.59%	28 995	499 1.72%
25-29	11 444	278 2.43%	10 911	151 1.38%	22 355	429 1.92%
30-34	10 444	307 2.94%	9 637	169 1.75%	20 081	476 2.37%
35-39	10 054	312 3.10%	9 307	177 1.90%	19 361	489 2.53%
40-44	10 854	414 3.81%	9 373	213 2.27%	20 227	627 3.10%
45-49	9 386	362 3.86%	8 209	219 2.67%	17 595	581 3.30%
50-54	8 121	300 3.69%	6 991	216 3.09%	15 112	516 3.41%
55-59	6 319	260 4.11%	5 357	178 3.32%	11 676	438 3.75%
60-64	4 442	209 4.71%	3 849	147 3.82%	8 291	356 4.29%
65 y más	9 044	325 3.59%	6 758	240 3.55%	15 802	565 3.58%
<b>Total</b>	<b>97 363</b>	<b>3 114</b> <b>3.20%</b>	<b>87 513</b>	<b>2 016</b> <b>2.30%</b>	<b>184 876</b>	<b>5 130</b> <b>2.77%</b>

Participación según sexo (porcentajes)



Participación según grupo de edad



### Relación entre participantes

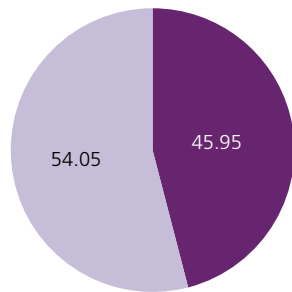
En el Distrito Electoral Local XXXV participaron 65 hombres por cada 100 mujeres en la Consulta Ciudadana sobre Presupuesto Participativo 2016.

FUENTE: Elaborados por la DEOBYG con base en la lista nominal proporcionada por la DERFE-INE, con fecha de corte al 31 de agosto de 2015, e información de la Consulta Ciudadana sobre Presupuesto Participativo 2016 recopilada por los órganos desconcentrados del IEDF.

## Participación ciudadana por sexo y grandes grupos de edad según modalidad utilizada

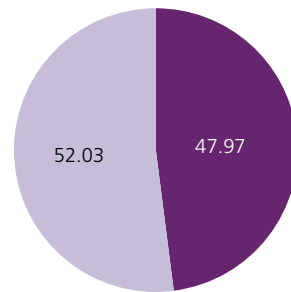
Modalidad	Mujeres				Hombres			
	18-34	35-64	65 y más	Total	18-34	35-64	65 y más	Total
Mesa Receptora de Opinión	351	890	190	1 431	221	586	160	967
	37.66%	47.93%	58.46%	45.95%	35.30%	50.96%	66.67%	47.97%
Internet	581	967	135	1 683	405	564	80	1 049
	62.34%	52.07%	41.54%	54.05%	64.70%	49.04%	33.33%	52.03%
<b>Total</b>	<b>932</b>	<b>1 857</b>	<b>325</b>	<b>3 114</b>	<b>626</b>	<b>1 150</b>	<b>240</b>	<b>2 016</b>

Mujeres (porcentajes)



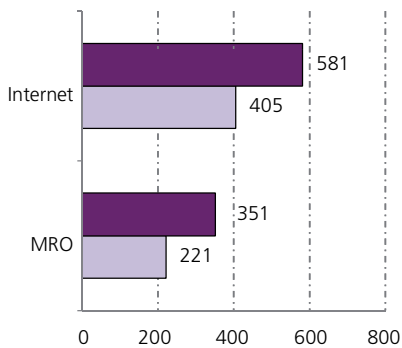
■ Mesa Receptora de Opinión ■ Internet

Hombres (porcentajes)



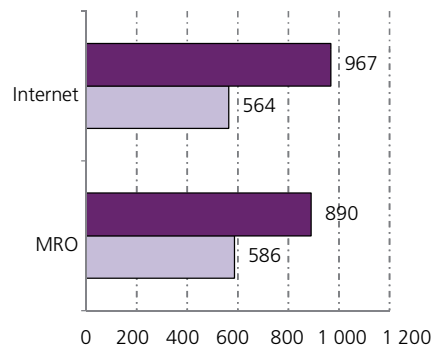
■ Mesa Receptora de Opinión ■ Internet

18-34



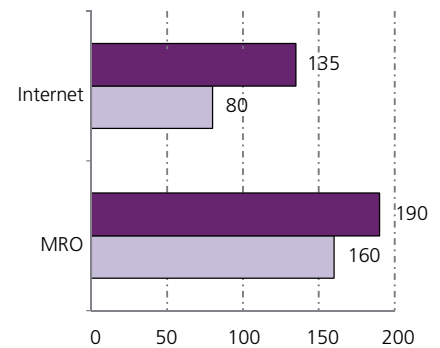
■ Mujeres ■ Hombres

35-64



■ Mujeres ■ Hombres

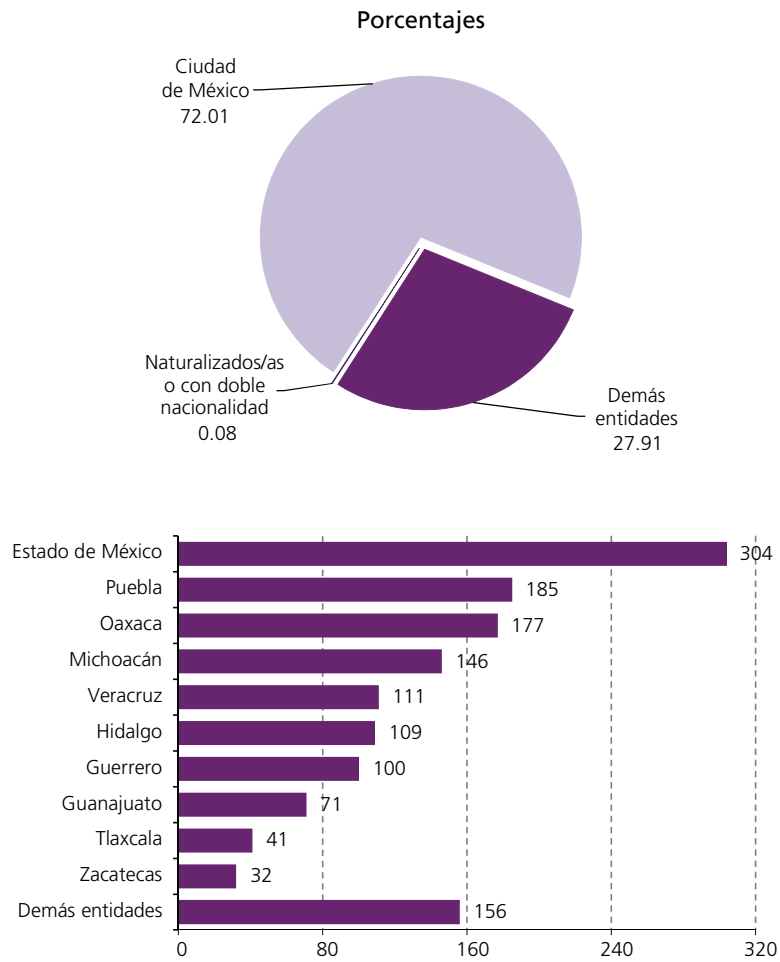
65 y más



■ Mujeres ■ Hombres

FUENTE: Elaborados por la DEOEYG con base en información de la Consulta Ciudadana sobre Presupuesto Participativo 2016 proporcionada por la UTSI y la recopilada por los órganos desconcentrados del IEDF.

## Participación según lugar de nacimiento



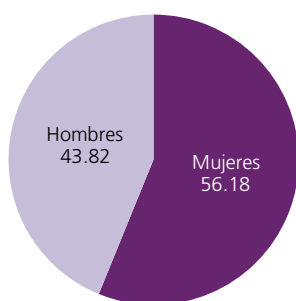
FUENTE: Elaborados por la DEOEYG con base en información de la Consulta Ciudadana sobre Presupuesto Participativo 2016 proporcionada por la UTSI y la recopilada por los órganos desconcentrados del IEDF.

# Distrito Electoral Local XXXVI

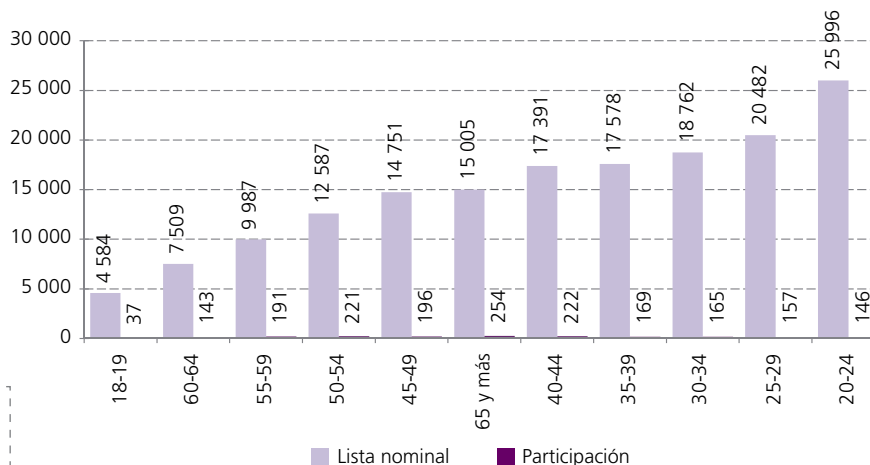
## Participación según sexo y grupo de edad

Grupo de edad	Mujeres		Hombres		Total	
	Lista nominal	Participación	Lista nominal	Participación	Lista nominal	Participación
18-19	2 268	19 0.84%	2 316	18 0.78%	4 584	37 0.81%
20-24	12 929	74 0.57%	13 067	72 0.55%	25 996	146 0.56%
25-29	10 368	88 0.85%	10 114	69 0.68%	20 482	157 0.77%
30-34	9 573	99 1.03%	9 189	66 0.72%	18 762	165 0.88%
35-39	9 244	102 1.10%	8 334	67 0.80%	17 578	169 0.96%
40-44	9 244	127 1.37%	8 147	95 1.17%	17 391	222 1.28%
45-49	7 897	115 1.46%	6 854	81 1.18%	14 751	196 1.33%
50-54	6 734	141 2.09%	5 853	80 1.37%	12 587	221 1.76%
55-59	5 409	101 1.87%	4 578	90 1.97%	9 987	191 1.91%
60-64	3 978	74 1.86%	3 531	69 1.95%	7 509	143 1.90%
65 y más	8 415	128 1.52%	6 590	126 1.91%	15 005	254 1.69%
<b>Total</b>	<b>86 059</b>	<b>1 068</b> 1.24%	<b>78 573</b>	<b>833</b> 1.06%	<b>164 632</b>	<b>1 901</b> 1.15%

Participación según sexo (porcentajes)



Participación según grupo de edad



### Relación entre participantes

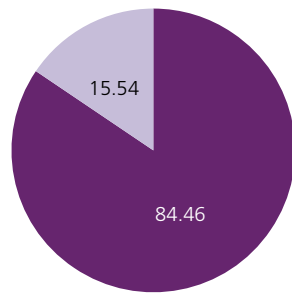
En el Distrito Electoral Local XXXVI participaron 78 hombres por cada 100 mujeres en la Consulta Ciudadana sobre Presupuesto Participativo 2016.

FUENTE: Elaborados por la DEOEG con base en la lista nominal proporcionada por la DERFE-INE, con fecha de corte al 31 de agosto de 2015, e información de la Consulta Ciudadana sobre Presupuesto Participativo 2016 recopilada por los órganos desconcentrados del IEDF.

## Participación ciudadana por sexo y grandes grupos de edad según modalidad utilizada

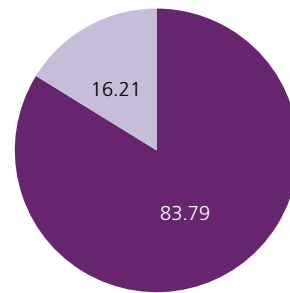
Modalidad	Mujeres				Hombres			
	18-34	35-64	65 y más	Total	18-34	35-64	65 y más	Total
Mesa Receptora de Opinión	219	566	117	902	165	419	114	698
	78.21%	85.76%	91.41%	84.46%	73.33%	86.93%	90.48%	83.79%
Internet	61	94	11	166	60	63	12	135
	21.79%	14.24%	8.59%	15.54%	26.67%	13.07%	9.52%	16.21%
<b>Total</b>	<b>280</b>	<b>660</b>	<b>128</b>	<b>1 068</b>	<b>225</b>	<b>482</b>	<b>126</b>	<b>833</b>

Mujeres (porcentajes)



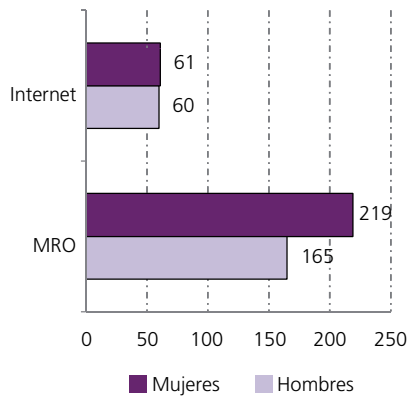
■ Mesa Receptora de Opinión ■ Internet

Hombres (porcentajes)

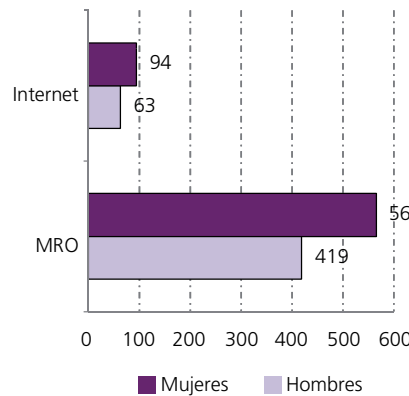


■ Mesa Receptora de Opinión ■ Internet

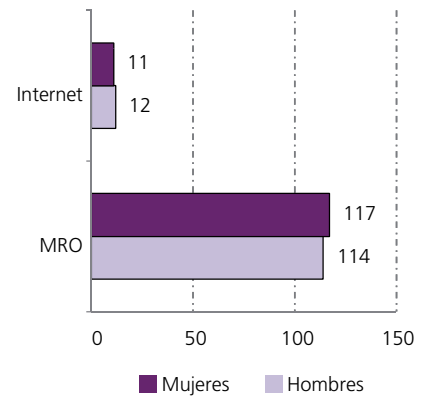
18-34



35-64



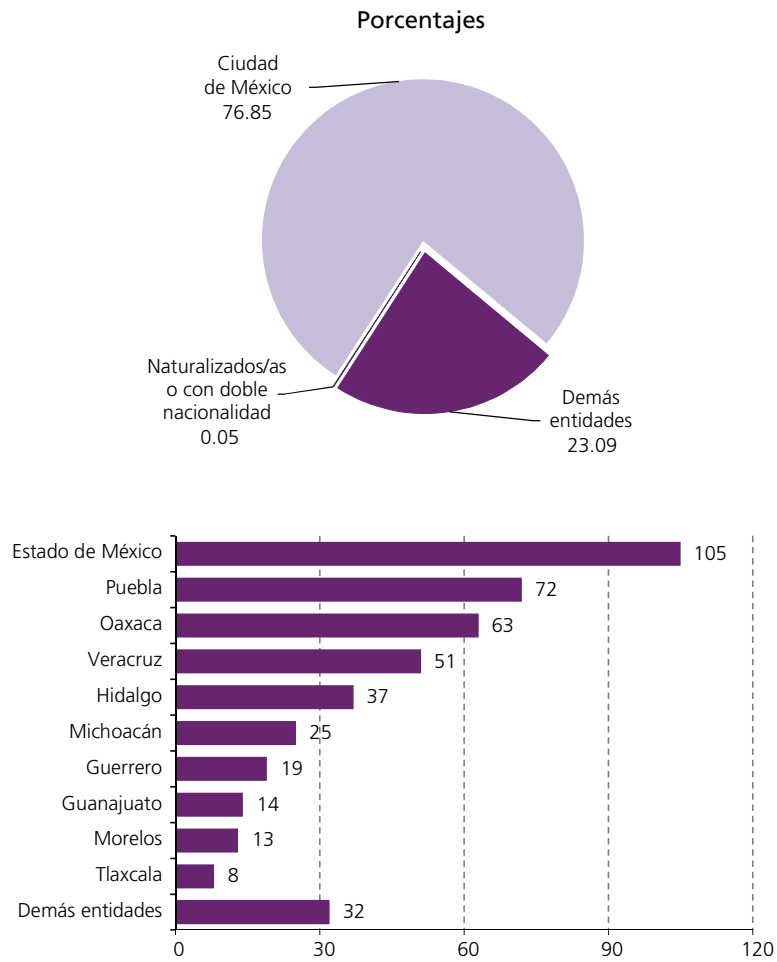
65 y más



FUENTE: Elaborados por la DEOEG con base en información de la Consulta Ciudadana sobre Presupuesto Participativo 2016 proporcionada por la UTSI y la recopilada por los órganos desconcentrados del IEDF.



## Participación según lugar de nacimiento



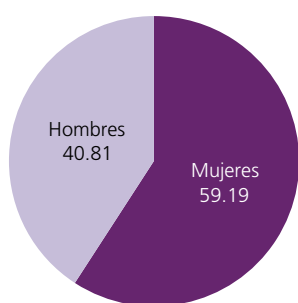
FUENTE: Elaborados por la DEOEYG con base en información de la Consulta Ciudadana sobre Presupuesto Participativo 2016 proporcionada por la UTSI y la recopilada por los órganos desconcentrados del IEDF.

# Distrito Electoral Local XXXVII

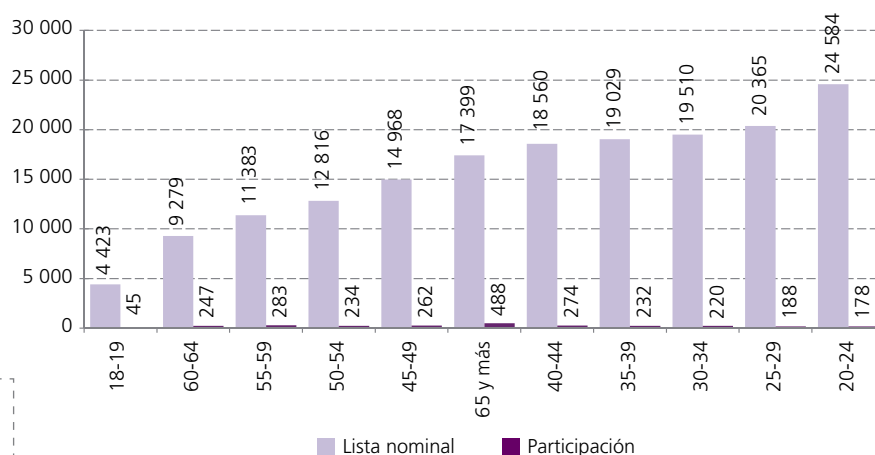
## Participación según sexo y grupo de edad

Grupo de edad	Mujeres		Hombres		Total	
	Lista nominal	Participación	Lista nominal	Participación	Lista nominal	Participación
18-19	2 181	28 1.28%	2 242	17 0.76%	4 423	45 1.02%
20-24	12 277	93 0.76%	12 307	85 0.69%	24 584	178 0.72%
25-29	10 313	106 1.03%	10 052	82 0.82%	20 365	188 0.92%
30-34	10 009	134 1.34%	9 501	86 0.91%	19 510	220 1.13%
35-39	9 794	144 1.47%	9 235	88 0.95%	19 029	232 1.22%
40-44	9 749	157 1.61%	8 811	117 1.33%	18 560	274 1.48%
45-49	8 057	161 2.00%	6 911	101 1.46%	14 968	262 1.75%
50-54	7 029	151 2.15%	5 787	83 1.43%	12 816	234 1.83%
55-59	6 242	174 2.79%	5 141	109 2.12%	11 383	283 2.49%
60-64	5 078	137 2.70%	4 201	110 2.62%	9 279	247 2.66%
65 y más	9 675	284 2.94%	7 724	204 2.64%	17 399	488 2.80%
<b>Total</b>	<b>90 404</b>	<b>1 569</b> <b>1.74%</b>	<b>81 912</b>	<b>1 082</b> <b>1.32%</b>	<b>172 316</b>	<b>2 651</b> <b>1.54%</b>

Participación según sexo (porcentajes)



Participación según grupo de edad



### Relación entre participantes

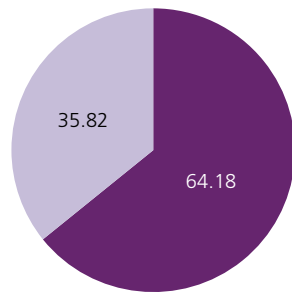
En el Distrito Electoral Local XXXVII participaron 77 hombres por cada 100 mujeres en la Consulta Ciudadana sobre Presupuesto Participativo 2016.

FUENTE: Elaborados por la DEOBYG con base en la lista nominal proporcionada por la DERFE-INE, con fecha de corte al 31 de agosto de 2015, e información de la Consulta Ciudadana sobre Presupuesto Participativo 2016 recopilada por los órganos desconcentrados del IEDF.

## Participación ciudadana por sexo y grandes grupos de edad según modalidad utilizada

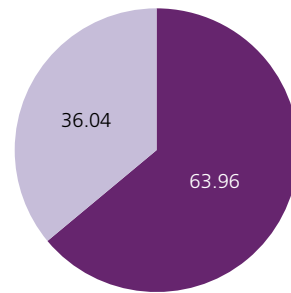
Modalidad	Mujeres				Hombres			
	18-34	35-64	65 y más	Total	18-34	35-64	65 y más	Total
Mesa Receptora de Opinión	219	596	192	1 007	142	410	140	692
	60.66%	64.50%	67.61%	64.18%	52.59%	67.43%	68.63%	63.96%
Internet	142	328	92	562	128	198	64	390
	39.34%	35.50%	32.39%	35.82%	47.41%	32.57%	31.37%	36.04%
<b>Total</b>	<b>361</b>	<b>924</b>	<b>284</b>	<b>1 569</b>	<b>270</b>	<b>608</b>	<b>204</b>	<b>1 082</b>

Mujeres (porcentajes)



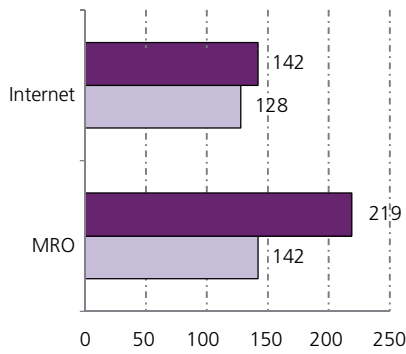
■ Mesa Receptora de Opinión ■ Internet

Hombres (porcentajes)



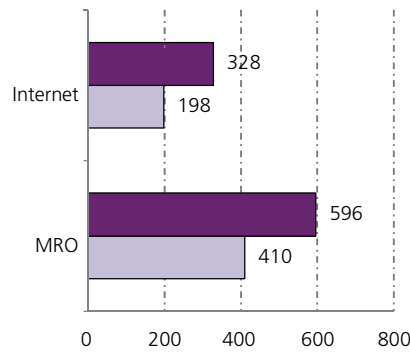
■ Mesa Receptora de Opinión ■ Internet

18-34



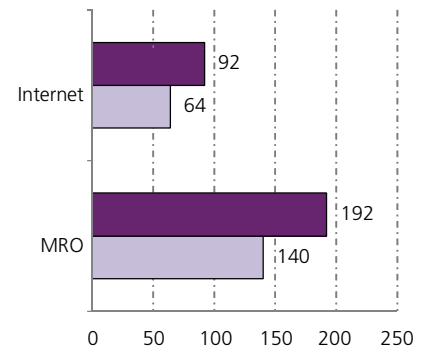
■ Mujeres ■ Hombres

35-64



■ Mujeres ■ Hombres

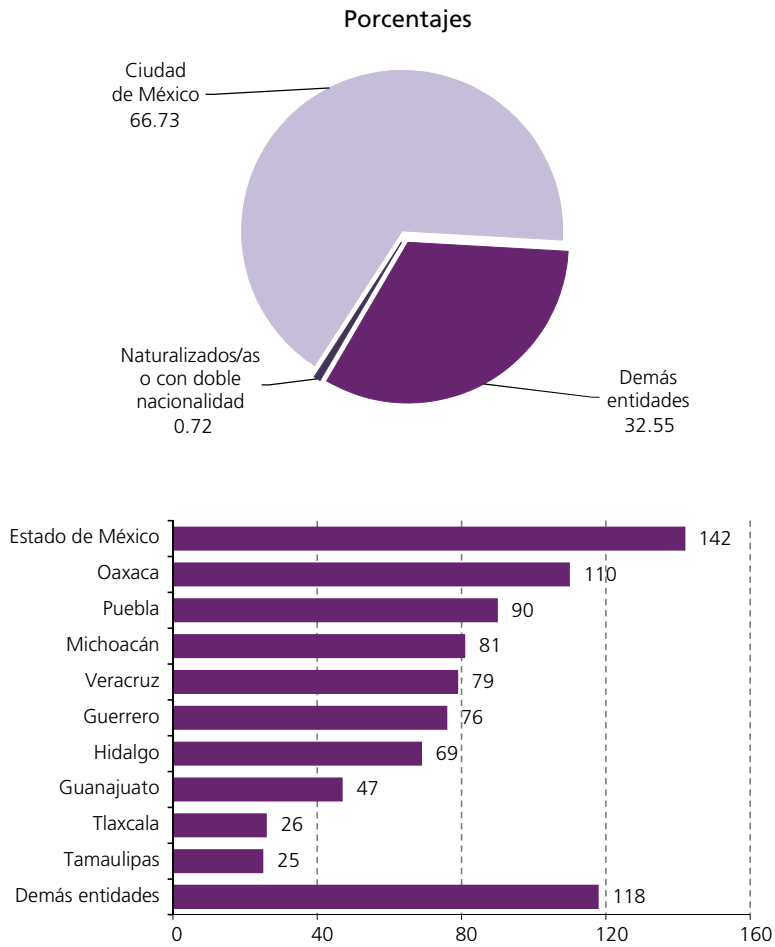
65 y más



■ Mujeres ■ Hombres

FUENTE: Elaborados por la DEOEYG con base en información de la Consulta Ciudadana sobre Presupuesto Participativo 2016 proporcionada por la UTSI y la recopilada por los órganos desconcentrados del IEDF.

## Participación según lugar de nacimiento



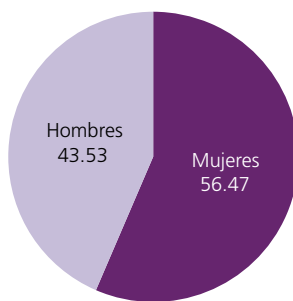
FUENTE: Elaborados por la DEOEyG con base en información de la Consulta Ciudadana sobre Presupuesto Participativo 2016 proporcionada por la UTSI y la recopilada por los órganos desconcentrados del IEDF.

# Distrito Electoral Local XXXVIII

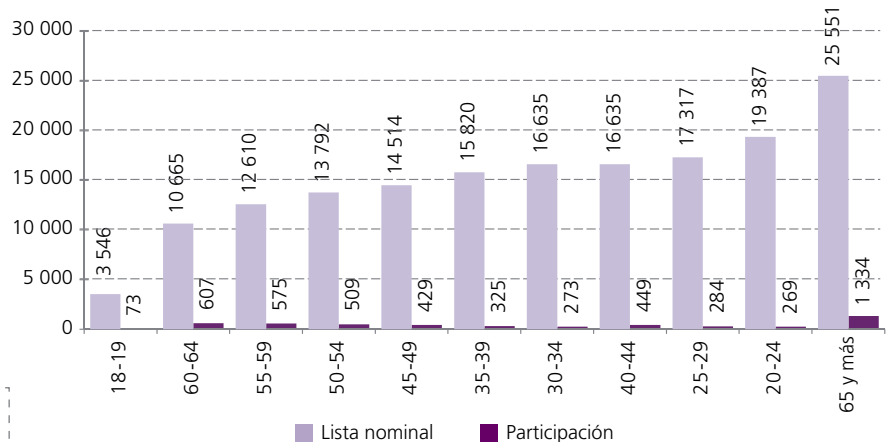
## Participación según sexo y grupo de edad

Grupo de edad	Mujeres		Hombres		Total	
	Lista nominal	Participación	Lista nominal	Participación	Lista nominal	Participación
18-19	1 739	41 2.36%	1 807	32 1.77%	3 546	73 2.06%
20-24	9 615	124 1.29%	9 772	145 1.48%	19 387	269 1.39%
25-29	8 652	145 1.68%	8 665	139 1.60%	17 317	284 1.64%
30-34	8 365	150 1.79%	8 270	123 1.49%	16 635	273 1.64%
35-39	8 222	175 2.13%	7 598	150 1.97%	15 820	325 2.05%
40-44	8 769	253 2.89%	7 866	196 2.49%	16 635	449 2.70%
45-49	7 909	262 3.31%	6 605	167 2.53%	14 514	429 2.96%
50-54	7 696	296 3.85%	6 096	213 3.49%	13 792	509 3.69%
55-59	7 095	354 4.99%	5 515	221 4.01%	12 610	575 4.56%
60-64	6 086	364 5.98%	4 579	243 5.31%	10 665	607 5.69%
65 y más	15 098	731 4.84%	10 453	603 5.77%	25 551	1 334 5.22%
<b>Total</b>	<b>89 246</b>	<b>2 895</b> <b>3.24%</b>	<b>77 226</b>	<b>2 232</b> <b>2.89%</b>	<b>166 472</b>	<b>5 127</b> <b>3.08%</b>

Participación según sexo (porcentajes)



Participación según grupo de edad



### Relación entre participantes

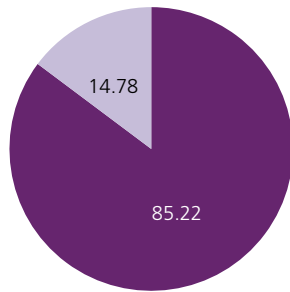
En el Distrito Electoral Local XXXVIII participaron 77 hombres por cada 100 mujeres en la Consulta Ciudadana sobre Presupuesto Participativo 2016.

FUENTE: Elaborados por la DEDEYG con base en la lista nominal proporcionada por la DERFE-INE, con fecha de corte al 31 de agosto de 2015, e información de la Consulta Ciudadana sobre Presupuesto Participativo 2016 recopilada por los órganos desconcentrados del IEDF.

## Participación ciudadana por sexo y grandes grupos de edad según modalidad utilizada

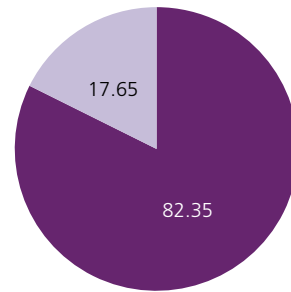
Modalidad	Mujeres				Hombres			
	18-34	35-64	65 y más	Total	18-34	35-64	65 y más	Total
Mesa Receptora de Opinión	346	1 446	675	2 467	319	981	538	1 838
	75.22%	84.86%	92.34%	85.22%	72.67%	82.44%	89.22%	82.35%
Internet	114	258	56	428	120	209	65	394
	24.78%	15.14%	7.66%	14.78%	27.33%	17.56%	10.78%	17.65%
<b>Total</b>	<b>460</b>	<b>1 704</b>	<b>731</b>	<b>2 895</b>	<b>439</b>	<b>1 190</b>	<b>603</b>	<b>2 232</b>

Mujeres (porcentajes)

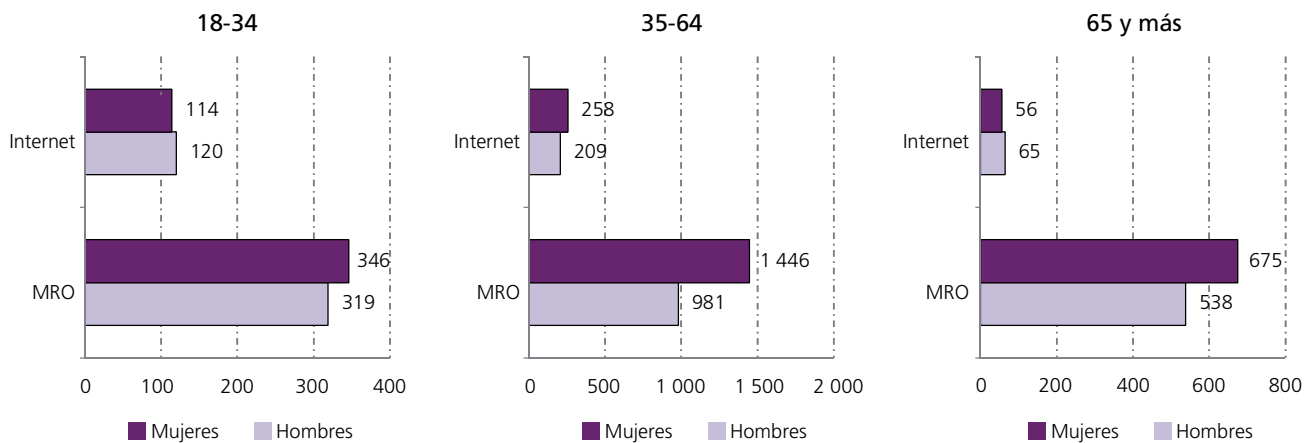


■ Mesa Receptora de Opinión ■ Internet

Hombres (porcentajes)

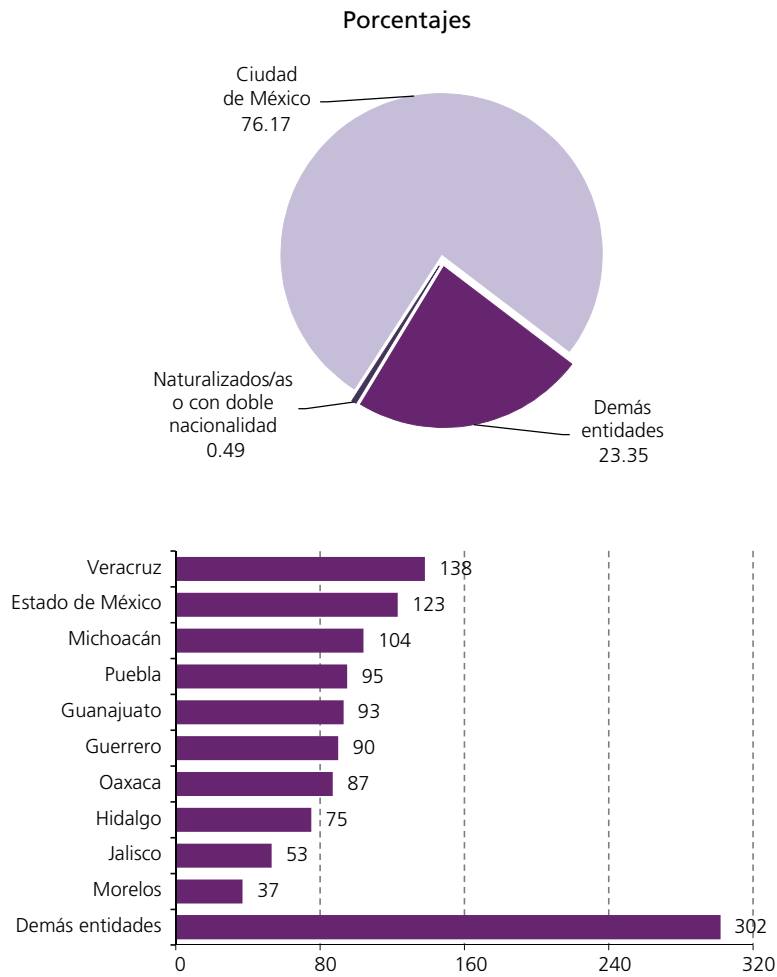


■ Mesa Receptora de Opinión ■ Internet



FUENTE: Elaborados por la DEOEYG con base en información de la Consulta Ciudadana sobre Presupuesto Participativo 2016 proporcionada por la UTSI y la recopilada por los órganos desconcentrados del IEDF.

## Participación según lugar de nacimiento



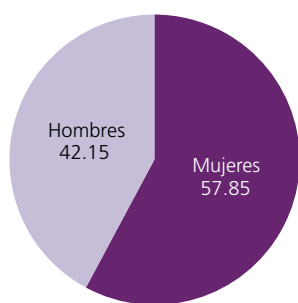
FUENTE: Elaborados por la DEOEG con base en información de la Consulta Ciudadana sobre Presupuesto Participativo 2016 proporcionada por la UTSI y la recopilada por los órganos desconcentrados del IEDF.

# Distrito Electoral Local XXXIX

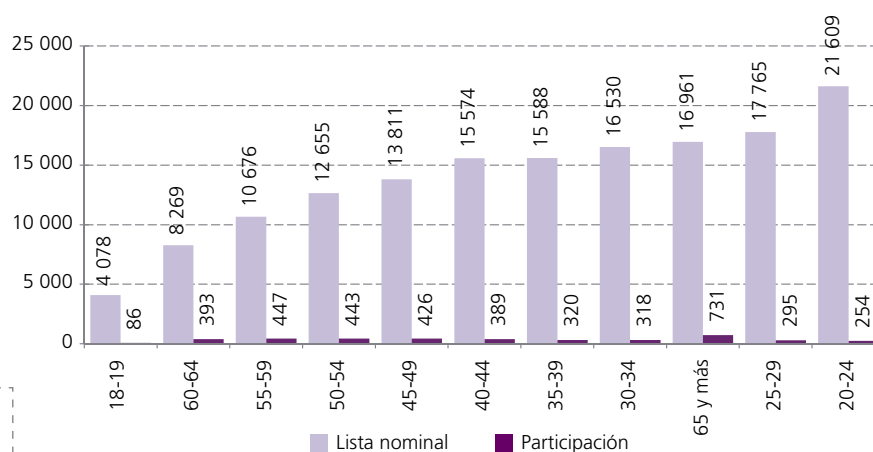
## Participación según sexo y grupo de edad

Grupo de edad	Mujeres		Hombres		Total	
	Lista nominal	Participación	Lista nominal	Participación	Lista nominal	Participación
18-19	2 010	39 1.94%	2 068	47 2.27%	4 078	86 2.11%
20-24	10 742	134 1.25%	10 867	120 1.10%	21 609	254 1.18%
25-29	8 938	168 1.88%	8 827	127 1.44%	17 765	295 1.66%
30-34	8 543	199 2.33%	7 987	119 1.49%	16 530	318 1.92%
35-39	8 209	192 2.34%	7 379	128 1.73%	15 588	320 2.05%
40-44	8 238	226 2.74%	7 336	163 2.22%	15 574	389 2.50%
45-49	7 441	249 3.35%	6 370	177 2.78%	13 811	426 3.08%
50-54	6 933	265 3.82%	5 722	178 3.11%	12 655	443 3.50%
55-59	5 797	253 4.36%	4 879	194 3.98%	10 676	447 4.19%
60-64	4 564	224 4.91%	3 705	169 4.56%	8 269	393 4.75%
65 y más	9 715	424 4.36%	7 246	307 4.24%	16 961	731 4.31%
<b>Total</b>	<b>81 130</b>	<b>2 373</b> 2.92%	<b>72 386</b>	<b>1 729</b> 2.39%	<b>153 516</b>	<b>4 102</b> 2.67%

Participación según sexo (porcentajes)



Participación según grupo de edad



### Relación entre participantes

En el Distrito Electoral Local XXXIX participaron 73 hombres por cada 100 mujeres en la Consulta Ciudadana sobre Presupuesto Participativo 2016.

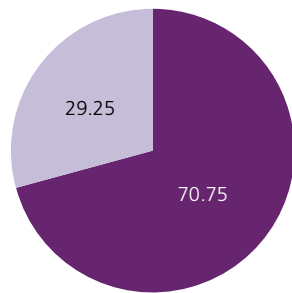
FUENTE: Elaborados por la DEOEYG con base en la lista nominal proporcionada por la DERFE-INE, con fecha de corte al 31 de agosto de 2015, e información de la Consulta Ciudadana sobre Presupuesto Participativo 2016 recopilada por los órganos desconcentrados del IEDF.



## Participación ciudadana por sexo y grandes grupos de edad según modalidad utilizada

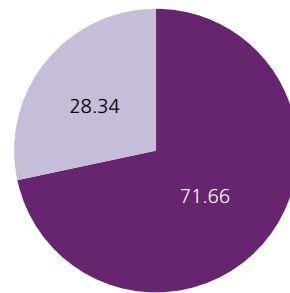
Modalidad	Mujeres				Hombres			
	18-34	35-64	65 y más	Total	18-34	35-64	65 y más	Total
Mesa Receptora de Opinión	318	1 029	332	1 679	254	741	244	1 239
	58.89%	73.03%	78.30%	70.75%	61.50%	73.44%	79.48%	71.66%
Internet	222	380	92	694	159	268	63	490
	41.11%	26.97%	21.70%	29.25%	38.50%	26.56%	20.52%	28.34%
<b>Total</b>	<b>540</b>	<b>1 409</b>	<b>424</b>	<b>2 373</b>	<b>413</b>	<b>1 009</b>	<b>307</b>	<b>1 729</b>

Mujeres (porcentajes)



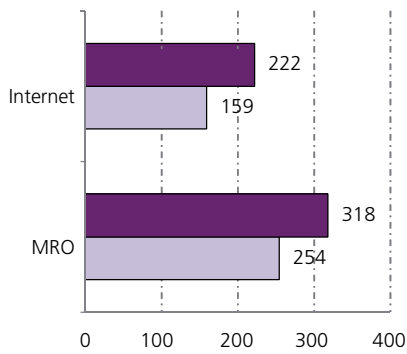
■ Mesa Receptora de Opinión ■ Internet

Hombres (porcentajes)



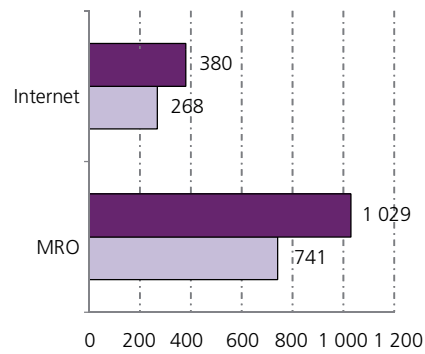
■ Mesa Receptora de Opinión ■ Internet

18-34



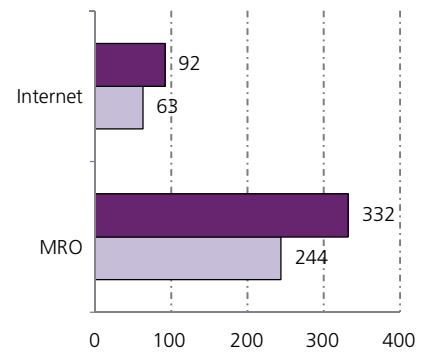
■ Mujeres ■ Hombres

35-64



■ Mujeres ■ Hombres

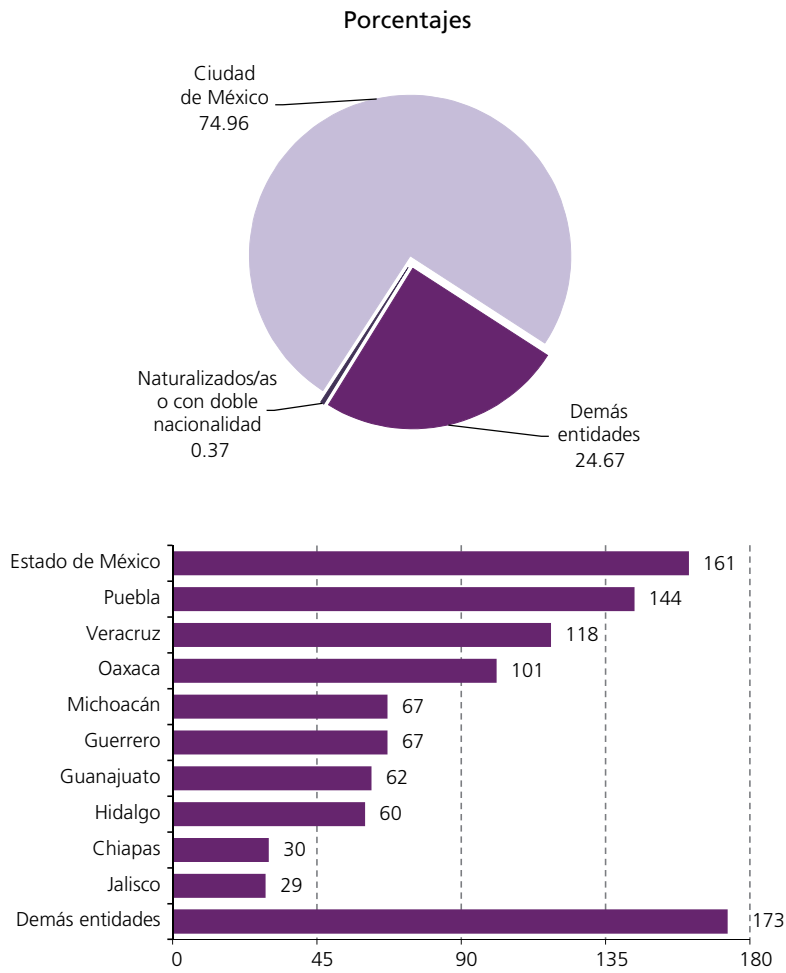
65 y más



■ Mujeres ■ Hombres

FUENTE: Elaborados por la DEOEG con base en información de la Consulta Ciudadana sobre Presupuesto Participativo 2016 proporcionada por la UTSI y la recopilada por los órganos desconcentrados del IEDF.

## Participación según lugar de nacimiento



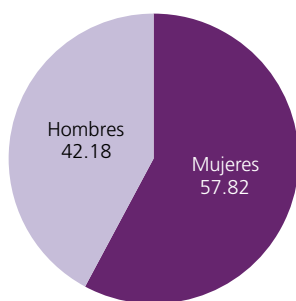
FUENTE: Elaborados por la DEOEYG con base en información de la Consulta Ciudadana sobre Presupuesto Participativo 2016 proporcionada por la UTSI y la recopilada por los órganos desconcentrados del IEDF.

# Distrito Electoral Local XL

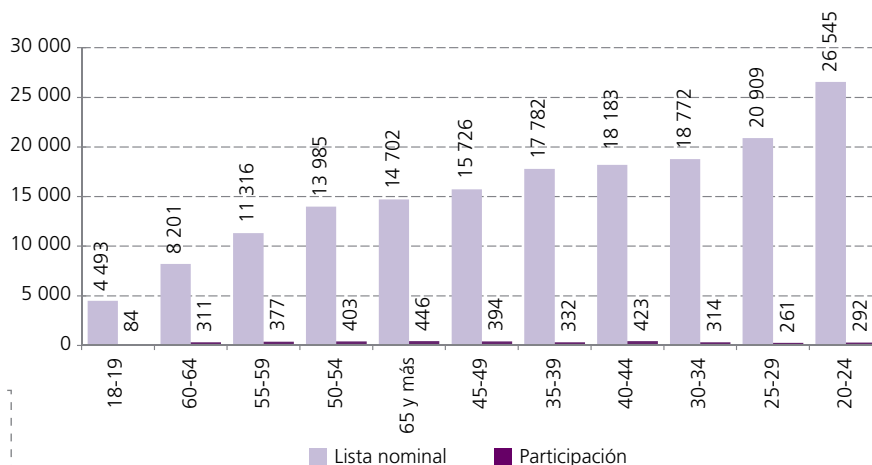
## Participación según sexo y grupo de edad

Grupo de edad	Mujeres		Hombres		Total	
	Lista nominal	Participación	Lista nominal	Participación	Lista nominal	Participación
18-19	2 253	47 2.09%	2 240	37 1.65%	4 493	84 1.87%
20-24	13 421	150 1.12%	13 124	142 1.08%	26 545	292 1.10%
25-29	10 608	157 1.48%	10 301	104 1.01%	20 909	261 1.25%
30-34	9 770	197 2.02%	9 002	117 1.30%	18 772	314 1.67%
35-39	9 395	199 2.12%	8 387	133 1.59%	17 782	332 1.87%
40-44	9 746	258 2.65%	8 437	165 1.96%	18 183	423 2.33%
45-49	8 489	244 2.87%	7 237	150 2.07%	15 726	394 2.51%
50-54	7 638	230 3.01%	6 347	173 2.73%	13 985	403 2.88%
55-59	6 042	222 3.67%	5 274	155 2.94%	11 316	377 3.33%
60-64	4 373	162 3.70%	3 828	149 3.89%	8 201	311 3.79%
65 y más	8 324	237 2.85%	6 378	209 3.28%	14 702	446 3.03%
<b>Total</b>	<b>90 059</b>	<b>2 103</b> <b>2.34%</b>	<b>80 555</b>	<b>1 534</b> <b>1.90%</b>	<b>170 614</b>	<b>3 637</b> <b>2.13%</b>

Participación según sexo (porcentajes)



Participación según grupo de edad



### Relación entre participantes

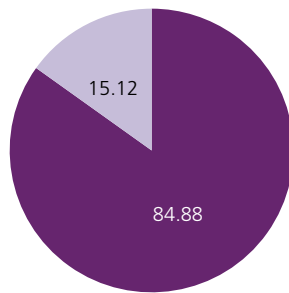
En el Distrito Electoral Local XL participaron 73 hombres por cada 100 mujeres en la Consulta Ciudadana sobre Presupuesto Participativo 2016.

FUENTE: Elaborados por la DEOEG con base en la lista nominal proporcionada por la DERFE-INE, con fecha de corte al 31 de agosto de 2015, e información de la Consulta Ciudadana sobre Presupuesto Participativo 2016 recopilada por los órganos desconcentrados del IEDF.

## Participación ciudadana por sexo y grandes grupos de edad según modalidad utilizada

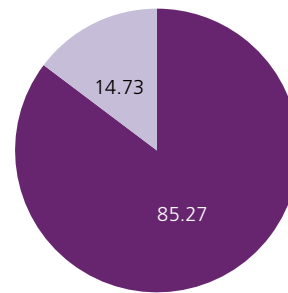
Modalidad	Mujeres				Hombres			
	18-34	35-64	65 y más	Total	18-34	35-64	65 y más	Total
Mesa Receptora de Opinión	435	1 131	219	1 785	309	807	192	1 308
	78.95%	86.01%	92.41%	84.88%	77.25%	87.24%	91.87%	85.27%
Internet	116	184	18	318	91	118	17	226
	21.05%	13.99%	7.59%	15.12%	22.75%	12.76%	8.13%	14.73%
<b>Total</b>	<b>551</b>	<b>1 315</b>	<b>237</b>	<b>2 103</b>	<b>400</b>	<b>925</b>	<b>209</b>	<b>1 534</b>

Mujeres (porcentajes)



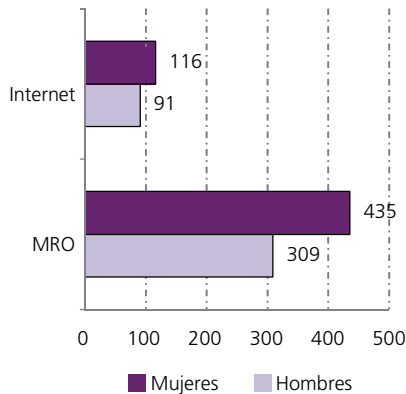
■ Mesa Receptora de Opinión ■ Internet

Hombres (porcentajes)

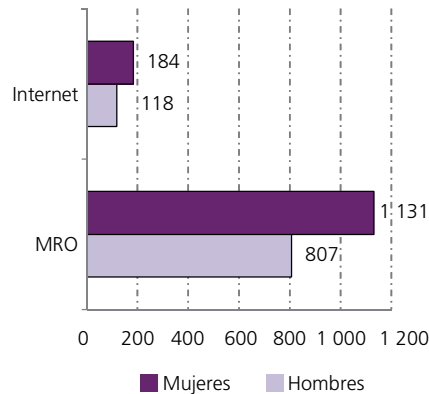


■ Mesa Receptora de Opinión ■ Internet

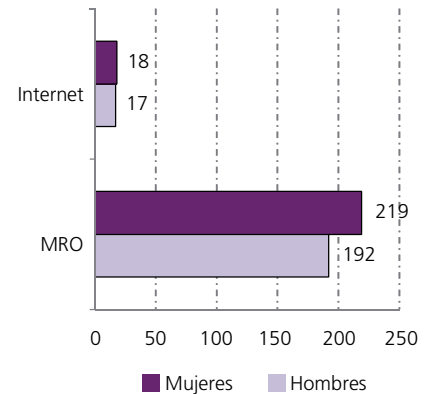
18-34



35-64

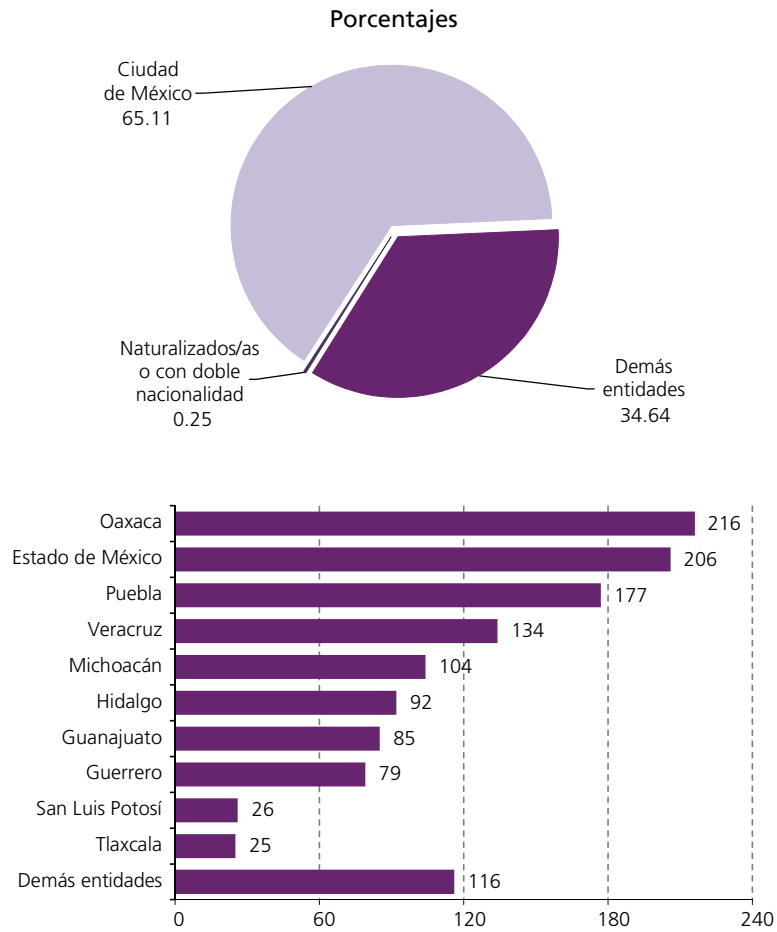


65 y más



FUENTE: Elaborados por la DEOEG con base en información de la Consulta Ciudadana sobre Presupuesto Participativo 2016 proporcionada por la UTSI y la recopilada por los órganos desconcentrados del IEDF.

## Participación según lugar de nacimiento



FUENTE: Elaborados por la DEOEYG con base en información de la Consulta Ciudadana sobre Presupuesto Participativo 2016 proporcionada por la UTSI y la recopilada por los órganos desconcentrados del IEDF.

La edición electrónica de *Estadística de participación de la Consulta Ciudadana sobre Presupuesto Participativo 2016* concluyó el 25 de mayo de 2017. El cuidado de la edición estuvo a cargo de Susana Garaiz, analista correctora de estilo. Se utilizó la fuente tipográfica Frutiger.

Esta obra se difunde en formato pdf en la Biblioteca Electrónica del Instituto Electoral de la Ciudad de México desde el 20 de junio de 2017.



Instituto Electoral del Distrito Federal