

Estadística de resultados
de la **Elección de las Comisiones**
de **Participación Comunitaria**
2020





CONSEJO GENERAL DEL INSTITUTO ELECTORAL DE LA CIUDAD DE MÉXICO

Consejera presidenta: Patricia Avendaño Durán
Consejeras y consejeros electorales: Carolina del Ángel Cruz
Erika Estrada Ruiz
Mauricio Huesca Rodríguez
Sonia Pérez Pérez
César Ernesto Ramos Mega
Bernardo Valle Monroy
Encargado de Despacho de la Secretaría Ejecutiva: Gustavo Uribe Robles

REPRESENTANTES DE LOS PARTIDOS POLÍTICOS ANTE EL CONSEJO GENERAL

Partido Acción Nacional: Andrés Sánchez Miranda, propietario
Guillermo Sacramento Ordaz Sánchez, suplente
Partido Revolucionario Institucional: Enrique Nieto Franzoni, propietario
Christian Omar Castillo Triana, suplente
Partido de la Revolución Democrática: José Augusto Velázquez Ibarra, propietario
Itzel Bello Alcaraz, suplente
Partido del Trabajo: Ernesto Villarreal Cantú, propietario
Benjamín Jiménez Melo, suplente
Partido Verde Ecologista de México: Yuri Pavón Romero, propietario
Dafne Rosario Medina Martínez, suplente
Movimiento Ciudadano: Armando de Jesús Levy Aguirre, propietario
Horacio Salomón Abreu García, suplente
Morena: Miriam Lisette Pérez Millán, propietaria
Paola Pintado Pérez, suplente


DIPUTADAS Y DIPUTADOS INVITADOS PERMANENTES DE LOS GRUPOS PARLAMENTARIOS DEL CONGRESO DE LA CIUDAD DE MÉXICO

Partido Acción Nacional: Diego Orlando Garrido López, propietario
Aníbal Alexandro Cañez Morales, suplente
Partido Revolucionario Institucional: Ernesto Alarcón Jiménez, coordinador
Partido de la Revolución Democrática: Jorge Gaviño Ambriz, propietario
Partido del Trabajo: Circe Camacho Bastida, coordinadora
María de Lourdes Paz Reyes, suplente
Morena: Yuriri Ayala Zúñiga, propietaria

DIPUTADAS Y DIPUTADOS INVITADOS PERMANENTES DE LAS ASOCIACIONES PARLAMENTARIAS DEL CONGRESO DE LA CIUDAD DE MÉXICO

Alianza Verde Juntos por la Ciudad: Jesús Sesma Suárez, propietario
José Martín Padilla Sánchez, suplente
Ciudadana: Royfid Torres González, propietario
Daniela Gicela Álvarez Camacho, suplente
Mujeres Demócratas: Elizabeth Mateos Hernández, coordinadora

Estadística de resultados
de la **Elección de las Comisiones**
de **Participación Comunitaria**
2020



Comisión de Organización Electoral y Geoestadística

Presidente

Consejero electoral Mauricio Huesca Rodríguez

Integrantes

Consejera electoral Carolina del Ángel Cruz

Consejero electoral César Ernesto Ramos Mega

Secretario técnico

Xavier Soto Parrao

Documento aprobado por esta Comisión el 21 de octubre de 2021 mediante acuerdo COEG/55/2021

Contenido

Dirección Ejecutiva de Organización Electoral y Geoestadística

Susana Hernández Polo, encargada de Despacho de la Dirección Ejecutiva

Coordinación general: Héctor Alfredo Robles García, coordinador de Organización Electoral

Supervisión: Luis Méndez Ferrer, jefe de la Unidad de Organización Electoral I

Desarrollo estadístico, integración de cifras, y diseño: Rocío Baltazar Hernández, jefa del Departamento de Organización Electoral II; Andrés Sosa Muciño, asistente operativo "B"; Uriel Díaz Molar, analista; Christian Quintana Padilla, analista.

Validación de cifras: Perla Gabriela Vázquez Reyes, técnica de organización electoral; Juan Carlos Taboada Andrade, coordinador de apoyo técnico "B"; Dai Fernando Sastre Hernández, técnico especializado "A"; Raúl Ernesto Hernández Palafox, asistente operativo "B"; Daniela Michelle Gutiérrez Palma, asistente operativa "B"; Alicia Cruz Jardines, asistente operativa "B".

Generación de mapas: Ignacio González Jiménez, subdirector de Información Geográfica; José Carlos Rueda Pérez, jefe del Departamento de Procesamiento y Análisis Cartográfico para los Procesos de Participación Ciudadana.

Edición

Dirección Ejecutiva de Educación Cívica y Construcción de Ciudadanía

Gerardo Francisco Cabrera López, encargado de Despacho de la Dirección Ejecutiva

Coordinación: José Luis García Torres Pineda, coordinador editorial

Supervisión: Kythzia Cañas Villamar, jefa del Departamento de Diseño y Edición

Corrección de estilo: Mónica Álvarez Ramírez, supervisora de grupo "B"

Formación: Yazmín Torres Ordóñez, analista diseñadora

D.R. © Instituto Electoral de la Ciudad de México

Huizaches 25, colonia Rancho Los Colorines, Tlalpan, 14386,
Ciudad de México

Primera edición, mayo de 2022

www.iecm.mx

Publicación electrónica de distribución gratuita, prohibida su venta.

Índice

Introducción	7
Nota metodológica	9
Capítulo I. Estadística de la entidad	
Ciudad de México	19
Capítulo II. Estadística de las demarcaciones	
Azcapotzalco	34
Coyoacán	48
Cuajimalpa de Morelos	70
Gustavo A. Madero	76
Iztacalco	106
Iztapalapa	116
La Magdalena Contreras	150
Milpa Alta	158
Álvaro Obregón	162
Tláhuac	190
Tlalpan	198
Xochimilco	218
Benito Juárez	228
Cuauhtémoc	238
Miguel Hidalgo	246
Venustiano Carranza	258
Glosario	269

Introducción

El 12 de agosto de 2019 se expidió la nueva *Ley de Participación Ciudadana de la Ciudad de México* (LPCCM), en la cual se señalan algunos mecanismos que desde la democracia participativa reconocen el derecho de la participación individual y colectiva de las personas que habitan la capital del país.

Estos mecanismos han permitido evolucionar las formas de organización para la ejecución de programas que atiendan las problemáticas de la población en un ámbito geográfico determinado.

Pues bien, esta nueva LPCCM, en el caso de cómo elegir a los órganos de representación ciudadana, antes llamados comités ciudadanos y consejos de los pueblos, plantea cambios en su denominación: ahora comisiones de participación comunitaria (Copaco). En el artículo 99 señala que su conformación será de nueve personas¹ de aquellas que reciban la mayor votación y apalancada a una integración de manera alternada por género, iniciando por el sexo con mayor representación en el listado nominal de la unidad territorial respectiva. Además de que, cuando exista dentro de las personas candidatas ciudadanía no mayor a 29 años o personas con alguna discapacidad, se procurará que por lo menos uno de los lugares sea destinado para alguna de ellas.

La Elección de las Copaco 2020 transcurrió en una jornada electiva única celebrada el 15 de marzo de 2020, de forma atípica para la ciudadanía al conjuntarse con las Consultas de Presupuesto Participativo 2020 y 2021. En este contexto, se presenta la *Estadística de resultados de la Elección de las Comisiones de Participación Comunitaria 2020*, que atiende al compromiso que tiene el Instituto Electoral de la Ciudad de México (IECM) con los habitantes de esta entidad, al cumplir con la atribución de generar y difundir la estadística, la cual refleja el nivel de participación e involucramiento de la ciudadanía en la arena de la democracia participativa a partir de su entorno más inmediato.

¹ La manera de elegir a las Copaco ya no es por fórmulas, como en los otrora comités ciudadanos y consejos de los pueblos. Ahora deberá contender la ciudadanía como candidatos que se registran de forma individual en cada unidad territorial.

Para su mejor comprensión se estructuran las variables en tablas, gráficas y mapas temáticos. Esto permite formar un documento dinámico e ilustrativo donde se encontrará información como el número total de votos emitidos en la Elección de las Copaco, el de personas candidatas registradas y la modalidad elegida por la ciudadanía para emitir su voto: ante Mesa Receptora de Votación y Opinión (MRVVO) o en el Sistema Electrónico por Internet (SEI), tanto en su vía remota como en los módulos que hemos denominado SEI (MRVVO) instalados en las demarcaciones Miguel Hidalgo y Cuauhtémoc. Cabe destacar que en 29 unidades territoriales de estas mismas demarcaciones se realizó una jornada extraordinaria el 18 de julio de 2021, cuya información está contenida en esta *Estadística* de manera integral.

Finalmente, vale recalcar que con la generación de este documento el IECM da continuidad a su atribución de llevar a cabo la estadística de los mecanismos de participación ciudadana, así como difundirla a la población.

Nota metodológica

En este apartado metodológico se describe el procedimiento que llevó a cabo el personal de la Dirección Ejecutiva de Organización Electoral y Geoestadística (DEOEYG), encargada de integrar la *Estadística de resultados de la Elección de las Comisiones de Participación Comunitaria 2020 (Copaco 2020)*. Asimismo, se precisan las acciones ejecutadas en la recopilación de la información, la validación, la organización de datos y la integración de cifras para conformar la *Estadística*.

Todas las acciones que se despliegan tienen como objetivo ofrecer certeza y congruencia en la información contenida en las publicaciones que se generan para difundir los resultados obtenidos en cada ejercicio electivo, así como la consolidación de las bases de datos que sirven de insumo principal en este documento.

Para la elaboración de esta *Estadística* se recolectó por parte de la DEOEYG y se gestionó con otras áreas del Instituto Electoral de la Ciudad de México (IECM) y del Instituto Nacional Electoral (INE) la siguiente información:

Base de datos	Área administrativa
Lista nominal de electores	Dirección Ejecutiva del Registro Federal de Electores del Instituto Nacional Electoral (DERFE-INE)
Paquetes electivos recibidos; Mesas Receptoras de Votación y Opinión (MRVYO) y Módulos de Votación y Opinión SEI (MRVYO) instalados; hora de instalación, inicio y cierre de la recepción de votos y opiniones y clausura de las MRVYO	Unidad Técnica de Archivo, Logística y Apoyo a Órganos Desconcentrados (UTALAO)
Votación emitida en la jornada electiva única Copaco 2020 y capturada en el Sistema de Cómputo de Votos de las Comisiones de Participación Comunitaria 2020 (SICOVCC)	Unidad Técnica de Servicios Informáticos (UTSI) y administrada por la DEOEYG
Sistema Informático del Programa de Capacitación para la Elección y Consulta Ciudadana 2020 (SIPCECC)	Dirección Ejecutiva de Participación Ciudadana y Capacitación (DEPCYC)
Sistema de Observación para Procedimientos de Participación Ciudadana (SIOPC)	DEOEYG
Personal eventual contratado por el IECM que apoyó a los distritos electorales locales	Unidad Técnica del Centro de Formación y Desarrollo (UTCfyD)
Sistema de Registro de Candidaturas (SIRESCA)	DEPCYC

Recopilación de la información

Esta etapa se inició con la solicitud de la copia exportada de la base de datos del SICOVIC a la UTSI, la cual concentra los resultados de votación emitida por la ciudadanía durante la jornada electiva única celebrada el 15 de marzo de 2020 y la elección extraordinaria que tuvo verificativo el 18 de julio de 2021 en algunas unidades territoriales de las demarcaciones Cuauhtémoc y Miguel Hidalgo.

Asimismo, tuvo lugar la recepción de los expedientes que contienen la copia certificada de las actas de escrutinio y cómputo de MRVYO y de las actas de Jornada de la Elección de las Copaco 2020, las actas de cómputo con los resultados por Internet y las constancias de clausura y entrega del paquete electivo. Sin embargo, debido a las condiciones ocasionadas por la pandemia por COVID-19, éstos fueron remitidos de manera digital por parte de los 33 órganos desconcentrados a la DEOEYG para estar en oportunidad de contrastar los datos asentados en las actas de escrutinio y cómputo de MRVYO contra los datos asentados en la base de datos del SICOVIC.

Cabe mencionar que, en acatamiento a la sentencia emitida por la Sala Regional de la Ciudad de México del Tribunal Electoral del Poder Judicial de la Federación (TEPJF) en los expedientes SCM-JDC-22/2020, SCM-JDC-23/2020, SCM-JDC-24/2020 y SCM-JDC-25/2020, no hubo la Elección de las Copaco 2020 en los 48 pueblos originarios de esta entidad.

También se dio seguimiento a las resoluciones emitidas por los órganos jurisdiccionales en materia electiva respecto de los recursos de impugnación presentados por la ciudadanía en contra de las autoridades involucradas y que hayan originado algún impacto en los resultados. De los recursos de impugnación interpuestos, los órganos jurisdiccionales determinaron la realización de una jornada extraordinaria en las unidades territoriales listadas en la siguiente tabla.

Distrito electoral local	Demarcación	Clave unidad territorial	Unidad territorial	Votación total	Lista nominal	Participación (%)	Sentencia
12	Cuauhtémoc	15-008	Condesa	246	6 990	3.52	TECDMX-JEL-228/2020 Y ACUMULADO
12	Cuauhtémoc	15-009	Cuauhtémoc	230	10 677	2.15	TECDMX-JEL-118/2020
12	Cuauhtémoc	15-017	Juárez	13	10 323	0.13	TECDMX-JEL-163/2020 Y ACUMULADOS
9	Cuauhtémoc	15-018	Maza	296	2 200	13.45	TECDMX-JEL-257/2020
12	Cuauhtémoc	15-022	Paulino Navarro	57	4 616	1.23	TECDMX-JEL-127/2020
9	Cuauhtémoc	15-029	Santa María Insurgentes	58	1 231	4.71	TECDMX-JEL-256/2020
12	Cuauhtémoc	15-031	Tabacalera	210	3 471	6.05	TECDMX-JEL-300/2020
9	Cuauhtémoc	15-036	Buenavista II	11	7 358	0.15	TECDMX-JEL-125/2020 Y ACUMULADOS

Continúa

Distrito electoral local	Demarcación	Clave unidad territorial	Unidad territorial	Votación total	Lista nominal	Participación (%)	Sentencia
9	Cuauhtémoc	15-037	Centro I	256	7 646	3.35	TECDMX-JEL-119/2020 Y TECDMX-JEL-121/2020 Y ACUMULADOS
9	Cuauhtémoc	15-038	Centro II	224	7 510	2.98	TECDMX-JEL-124/2020 Y ACUMULADOS
12	Cuauhtémoc	15-045	Doctores I	188	8 938	2.10	TECDMX-JEL-303/2020
12	Cuauhtémoc	15-046	Doctores II	286	8 663	3.30	TECDMX-JEL-301/2020
12	Cuauhtémoc	15-047	Doctores III	214	6 738	3.18	TECDMX-JEL-306/2020
12	Cuauhtémoc	15-049	Doctores V	356	7 920	4.49	TECDMX-JEL-322/2020
9	Cuauhtémoc	15-052	Guerrero III	100	10 108	0.99	TECDMX-JEL-277/2020
12	Cuauhtémoc	15-054	Hipódromo I	85	5 519	1.54	TECDMX-JEL-226/2020 Y TECDMX- JEL-227/2020
9	Cuauhtémoc	15-056	Morelos I	39	8 775	0.44	TECDMX-JEL-150/2020 Y ACUMULADOS
9	Cuauhtémoc	15-057	Morelos II	12	9 393	0.13	TECDMX-JEL-261/2020 Y ACUMULADOS
9	Cuauhtémoc	15-058	Morelos III	261	9 321	2.80	TECDMX-JEL-276/2020
9	Cuauhtémoc	15-059	Nonoalco-Tlatelolco (U Hab) I	17	6 859	0.25	TECDMX-JEL-185/2020 Y ACUMULADOS
12	Cuauhtémoc	15-062	Obrera I	185	9 069	2.04	TECDMX-JEL-307/2020
9	Cuauhtémoc	15-066	Peralvillo I	28	8 842	0.32	TECDMX-JEL-135/2020, TECDMX-JEL-138/2020 Y TECDMX-JEL- 255/2020 Y ACUMU- LADOS
12	Cuauhtémoc	15-069	Roma Norte II	150	7 812	1.92	TECDMX-JEL-297/2020
12	Cuauhtémoc	15-073	San Rafael I	5	6 597	0.08	TECDMX-JEL-158/2020 Y ACUMULADOS
12	Cuauhtémoc	15-074	San Rafael II	6	12 108	0.05	TECDMX-JEL-155/2020 Y ACUMULADOS
9	Cuauhtémoc	15-075	Santa María La Ribera I	398	13 819	2.88	TECDMX-JEL-268/2020 Y ACUMULADO
9	Cuauhtémoc	15-076	Santa María La Ribera II	330	10 753	3.07	TECDMX-JEL-269/2020
9	Cuauhtémoc	15-078	Santa María La Ribera IV	296	14 527	2.04	TECDMX-JEL-265/2020
13	Miguel Hidalgo	16-095	San Miguel Chapultepec II	204	6 384	3.20	TECDMX-JEL-399/2020
Total				4 761	234 167		

Por lo anterior, se reemplazó en la base de datos consolidada la información de la elección ordinaria señalada en la tabla anterior, con los datos de la jornada extraordinaria celebrada el 18 de julio de 2021 de las unidades territoriales anteriores. Asimismo fue impactada en los subsecuentes ámbitos territoriales afectados, quedando de la siguiente forma.

Distrito electoral local	Demarcación	Clave unidad territorial	Unidad territorial	Votación total	Lista nominal	Participación (%)
12	Cuauhtémoc	15-008	Condesa	272	7 129	3.82
12	Cuauhtémoc	15-009	Cuauhtémoc	287	10872	2.64
12	Cuauhtémoc	15-017	Juárez	247	10442	2.37
9	Cuauhtémoc	15-018	Maza	227	2243	10.12
12	Cuauhtémoc	15-022	Paulino Navarro	308	4682	6.58
9	Cuauhtémoc	15-029	Santa María Insurgentes	50	1230	4.07
12	Cuauhtémoc	15-031	Tabacalera	205	3525	5.82
9	Cuauhtémoc	15-036	Buenavista II	103	7570	1.36
9	Cuauhtémoc	15-037	Centro I	121	7808	1.55
9	Cuauhtémoc	15-038	Centro II	84	7611	1.10
12	Cuauhtémoc	15-045	Doctores I	117	9061	1.29
12	Cuauhtémoc	15-046	Doctores II	252	8788	2.87
12	Cuauhtémoc	15-047	Doctores III	181	6798	2.66
12	Cuauhtémoc	15-049	Doctores V	179	7998	2.24
9	Cuauhtémoc	15-052	Guerrero III	176	10322	1.71
12	Cuauhtémoc	15-054	Hipódromo I	46	5600	0.82
9	Cuauhtémoc	15-056	Morelos I	189	9047	2.09
9	Cuauhtémoc	15-057	Morelos II	75	9621	0.78
9	Cuauhtémoc	15-058	Morelos III	184	9457	1.95
9	Cuauhtémoc	15-059	Nonoalco-Tlatelolco (U Hab) I	362	6950	5.21
12	Cuauhtémoc	15-062	Obrera I	190	9173	2.07
9	Cuauhtémoc	15-066	Peralvillo I	127	9074	1.40
12	Cuauhtémoc	15-069	Roma Norte II	58	7931	0.73
12	Cuauhtémoc	15-073	San Rafael I	362	6792	5.33
12	Cuauhtémoc	15-074	San Rafael II	179	12411	1.44
9	Cuauhtémoc	15-075	Santa María La Ribera I	124	14091	0.88
9	Cuauhtémoc	15-076	Santa María La Ribera II	163	11088	1.47
9	Cuauhtémoc	15-078	Santa María La Ribera IV	257	14828	1.73
13	Miguel Hidalgo	16-095	San Miguel Chapultepec II	194	6382	3.04
Total				5319	238524	

Es por ello que se incluyen en este documento los datos de la jornada extraordinaria anteriores, emitidos de manera presencial en las MRVYO instaladas en las sedes distritales 09, 12 y 13, así como de manera electrónica a través del Sistema Electrónico por Internet (SEI) del 14 al 17 de julio de 2021.

Validación

Para generar información consistente y confiable, fue necesario realizar una confronta entre las cifras contenidas en las bases de datos de los resultados de la Elección de las Copaco 2020 y los datos asentados en cada una de las actas de escrutinio y cómputo, con base en el *Procedimiento para validar y consolidar la base de datos exportada del sistema de información relativo al cómputo de resultados del Proceso Electoral Local, así como de los mecanismos de democracia directa e instrumentos de democracia participativa*. Con la aplicación de este procedimiento se detectaron diferencias entre ambas fuentes de información, las cuales fueron tratadas conforme a lo establecido en los criterios referidos con anterioridad a fin de contar con datos sólidos y consistentes.

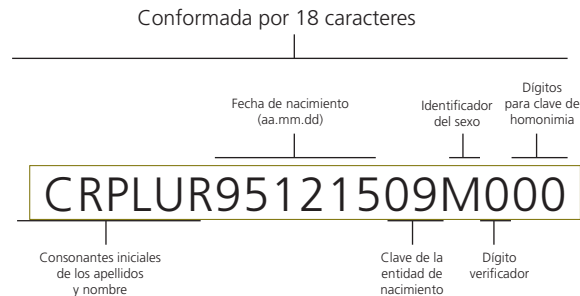
Concepto	Votación	Lista nominal	Participación (%)
Cifra original en el SICOVICC 2020	389522	6985476	5.58
Cifra que deriva de la revisión y validación de las cifras del SICOVICC 2020 contra las actas de escrutinio y cómputo de MRVYO	388932	6985476	5.57
Diferencia entre el dato original y la resultante de la validación	590	0	-
Total, anulada	4761	234167	0.08
Total, extraordinaria	5319	238524	0.08
Cifra resultante una vez incorporados los datos de la jornada extraordinaria	389490	6989833	5.57

Organización de datos

Una vez validada la información, se organizó conforme al Marco Geográfico de Participación Ciudadana 2019 (MGPC 2019) de la Ciudad de México, a través del cual se delimita el territorio de la entidad en 1 815 unidades territoriales, aprobadas por el Consejo General del IECM (IECM-ACU-CG-076-2019), para efectos de Participación Ciudadana, ámbito territorial exclusivo para la Elección de las Copaco 2020.

La información correspondiente a las personas observadoras acreditadas por el IECM y de quienes fueron contratadas como personal de honorarios, se clasificó por género y edad.

Para tal fin se verificó, primeramente, la consistencia de la información contenida en las bases de datos, es decir, se constató que todas las claves de elector tuvieron la estructura señalada en la imagen siguiente:



Realizado lo anterior, se extrajo la información de las variables referidas utilizando un administrador de bases de datos. Es importante mencionar que la edad se determinó a partir de los años completos que tenían las personas ciudadanas al día en que se efectuó la jornada electiva única ordinaria.

Con el propósito de obtener el género y la edad de las personas candidatas contendientes y de quienes integran las Copaco 2020, a partir de las claves de elector, se cargaron y procesaron los datos en un manejador de bases de datos, y se procedió a generar scripts (secuencia de comandos estructurados) y queries (códigos de consultas a una base de datos) para determinar el género y calcular la edad al día de la jornada electiva única ordinaria. Posteriormente, mediante un query y con un script, se asignó cada registro al grupo etario correspondiente. Además, se procedió a agrupar los datos según su ámbito geográfico (entidad, demarcación, distrito y unidad territorial).

Integración de cifras y conformación de la *Estadística*

Ya organizados los datos con base en la delimitación establecida en el MGPC 2019, se realizaron cálculos aritméticos correspondientes a cada variable, para generar los gráficos y mapas temáticos por entidad y alcaldía. El presente documento se conformó tomando en consideración los formatos diseñados, conocidos y aprobados por la Comisión Permanente de Organización Electoral y Geoestadística (COEG).

Asimismo, se elaboraron y generaron los gráficos y mapas temáticos respectivos con ayuda de tasas de crecimiento y decremento, así como el método de estratificación óptima Dalenius-Hodges (el cual se empleó para la estratificación de la participación de la entidad y la participación reflejada en los mapas en el nivel demarcación), para ga-

rantizar estratos homogéneos en su interior y altamente diferenciados entre sí. Al respecto cabe apuntar que en la demarcación Gustavo A. Madero el dato de la unidad territorial 05-030 no fue tenido en cuenta ya que extrapolaba la estratificación; sin embargo, se considera para dicho ámbito una participación alta. En la demarcación Milpa Alta, al sólo contener una unidad territorial con participación, se decidió pintar el nivel de participación calculado para la estratificación de la entidad, es decir, el estrato de baja participación. A continuación se muestran los estratos calculados en los diferentes ámbitos territoriales.

Ámbito geográfico	Participación	Intervalo		Tamaño del estrato	Total de unidades territoriales por demarcación
		Mínimo (%)	Máximo (%)		
01, Ciudad de México	Muy baja	0	5.58	779	1754
	Baja	5.59	11.05	570	
	Media	11.06	20.61	300	
	Alta	20.62	y más	105	
02, Azcapotzalco	Baja	0	6.48	48	111
	Media	6.49	11.85	41	
	Alta	11.86	50.44	22	
03, Coyoacán	Baja	0	5.85	68	151
	Media	5.86	11.34	58	
	Alta	11.35	36.64	25	
04, Cuajimalpa de Morelos	Baja	0	13.30	14	39
	Media	13.31	24.05	16	
	Alta	24.06	83.14	9	
05, Gustavo A. Madero	Baja	0	7	126	232
	Media	7.01	15.10	75	
	Alta	15.11	53.31	31	
06, Iztacalco	Baja	0	5.41	20	55
	Media	5.42	10.10	18	
	Alta	10.11	20.48	17	
07, Iztapalapa	Baja	0	4.34	146	292
	Media	4.35	9.97	104	
	Alta	9.98	43.82	42	
08, La Magdalena Contreras	Baja	0	8.62	19	48
	Media	8.63	14.07	16	
	Alta	14.08	32.03	13	
09, Milpa Alta	Baja	7.91	7.91	1	1
	Media	0	0		
	Alta	0	0		
10, Álvaro Obregón	Baja	0	6.26	107	250
	Media	6.27	14.39	96	
	Alta	14.40	46.87	47	

Continúa

Ámbito geográfico	Participación	Intervalo		Tamaño del estrato	Total de unidades territoriales por demarcación
		Mínimo (%)	Máximo (%)		
11, Tláhuac	Baja	0	5.18	31	52
	Media	5.19	13.54	13	
	Alta	13.55	64.71	8	
12, Tlalpan	Baja	0	5.95	76	161
	Media	5.96	14.11	58	
	Alta	14.12	53.60	27	
13, Xochimilco	Baja	0	7.44	21	65
	Media	7.45	14.08	30	
	Alta	14.09	78.17	14	
14, Benito Juárez	Baja	0	1.99	25	64
	Media	2	4.23	25	
	Alta	4.24	16.16	14	
15, Cuauhtémoc	Baja	0	2.35	27	64
	Media	2.36	4.90	21	
	Alta	4.91	11.18	16	
16, Miguel Hidalgo	Baja	0	6.40	39	89
	Media	6.41	13.32	28	
	Alta	13.33	40.29	22	
17, Venustiano Carranza	Baja	0	8.24	35	80
	Media	8.25	13.26	28	
	Alta	13.27	35.78	17	
Total de unidades territoriales					1 754


Para la elaboración de mapas, se creó una base de datos fuente, misma que fue utilizada en el sistema de información geográfica GeoMedia Professional, que genera los mapas de participación por unidad territorial para cada una de las demarcaciones en que se divide la Ciudad de México, los cuales se incorporaron en la *Estadística*.

Por último, una vez integrado el documento, se procedió con la validación de datos contra las cifras de las bases de datos finales y se verificaron los cálculos realizados, los datos de los gráficos y los mapas.¹

¹ Cabe hacer aquí una precisión. En las tablas de resultados en el nivel demarcación de la presente *Estadística*, el valor "0" se observa cuando existe alguna candidatura sometida a votación, la cual no obtuvo votos; y el carácter "-", cuando no existe candidatura en el ámbito y en el número de identificador de candidatura.

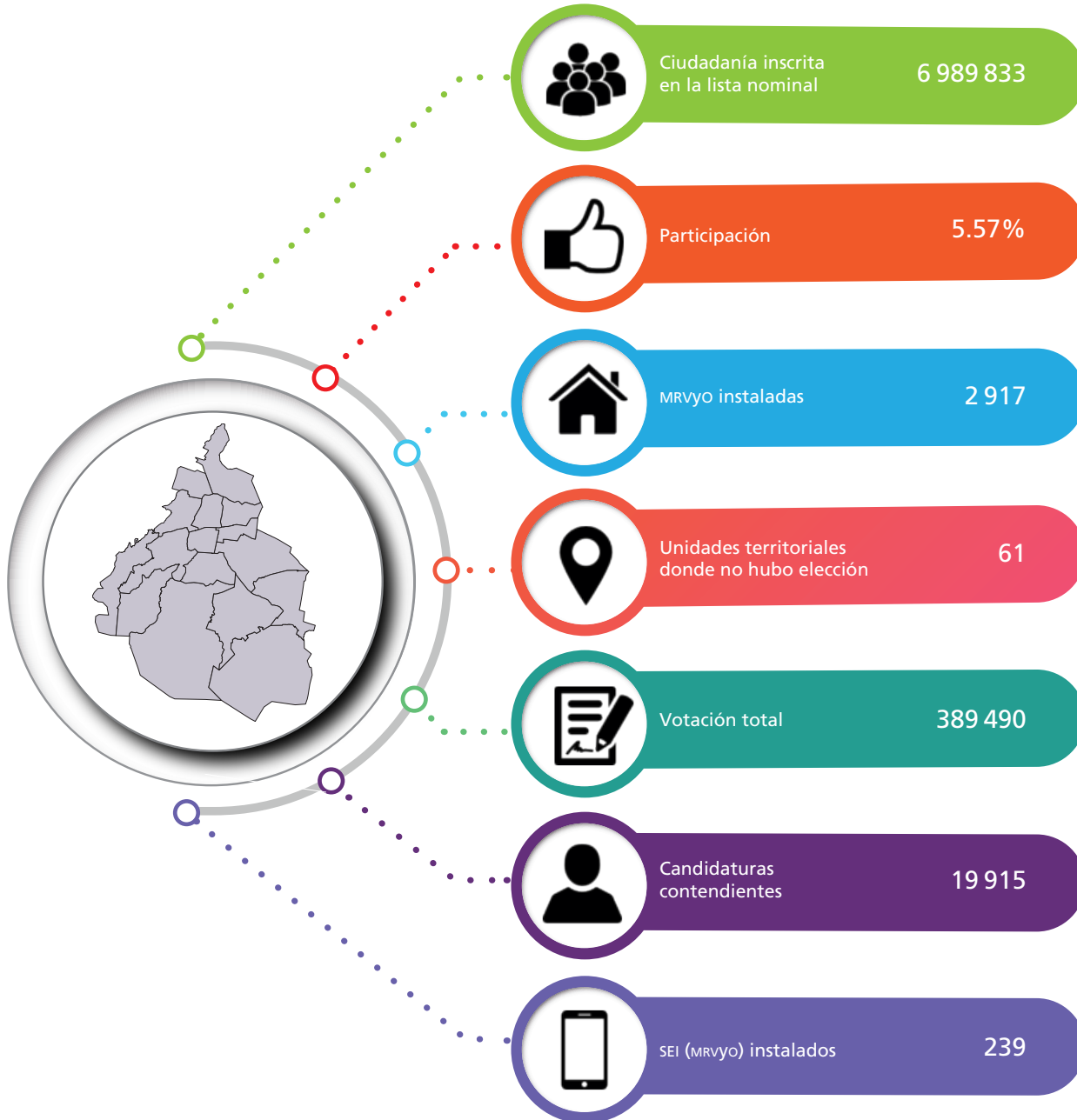
Capítulo I

Estadística de la entidad



Ciudad de México

Datos relevantes de la jornada electoral en la entidad

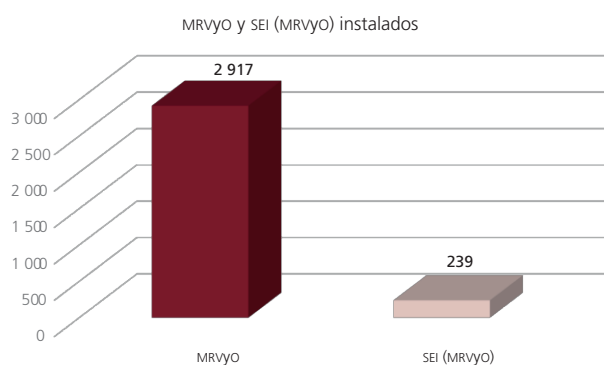
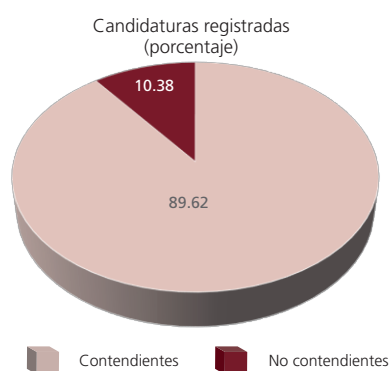


NOTA: Las unidades territoriales donde no hubo elección corresponden a 48 pueblos originarios en los cuales no se celebró la jornada electoral única, en cumplimiento de la sentencia SCM-JDC-22/2020 y acumulados de la Sala Regional Ciudad de México del Tribunal Electoral del Poder Judicial de la Federación (TEPJF) y el acuerdo IECM-ACU-CG-028-20 del Consejo General del Instituto Electoral de la Ciudad de México (IECM). Asimismo, en 13 unidades territoriales no se registraron candidaturas para esta elección.

FUENTE: Elaborado por la Dirección Ejecutiva de Organización Electoral y Geoestadística (DEOEYG) con base en la lista nominal proporcionada por la Dirección Ejecutiva del Registro Federal de Electores del Instituto Nacional Electoral (DERFE-INE), con fecha de corte al 15 de enero de 2020 (incluye a las ciudadanas y los ciudadanos que recogieron su credencial para votar hasta el 31 de enero) para la jornada electoral única ordinaria, y el corte al 10 de abril de 2021 para las unidades territoriales donde se celebró la jornada electoral extraordinaria, así como en los resultados de la votación emitida en ambas jornadas para la Elección de las Comisiones de Participación Comunitaria 2020 (Copaco 2020) y el Marco Geográfico de Participación Ciudadana 2019 (MGPC 2019).

Número de unidades territoriales, candidaturas registradas y contendientes, paquetes electivos recibidos, MRVyo y SEI (MRVyo) instalados, según demarcación territorial

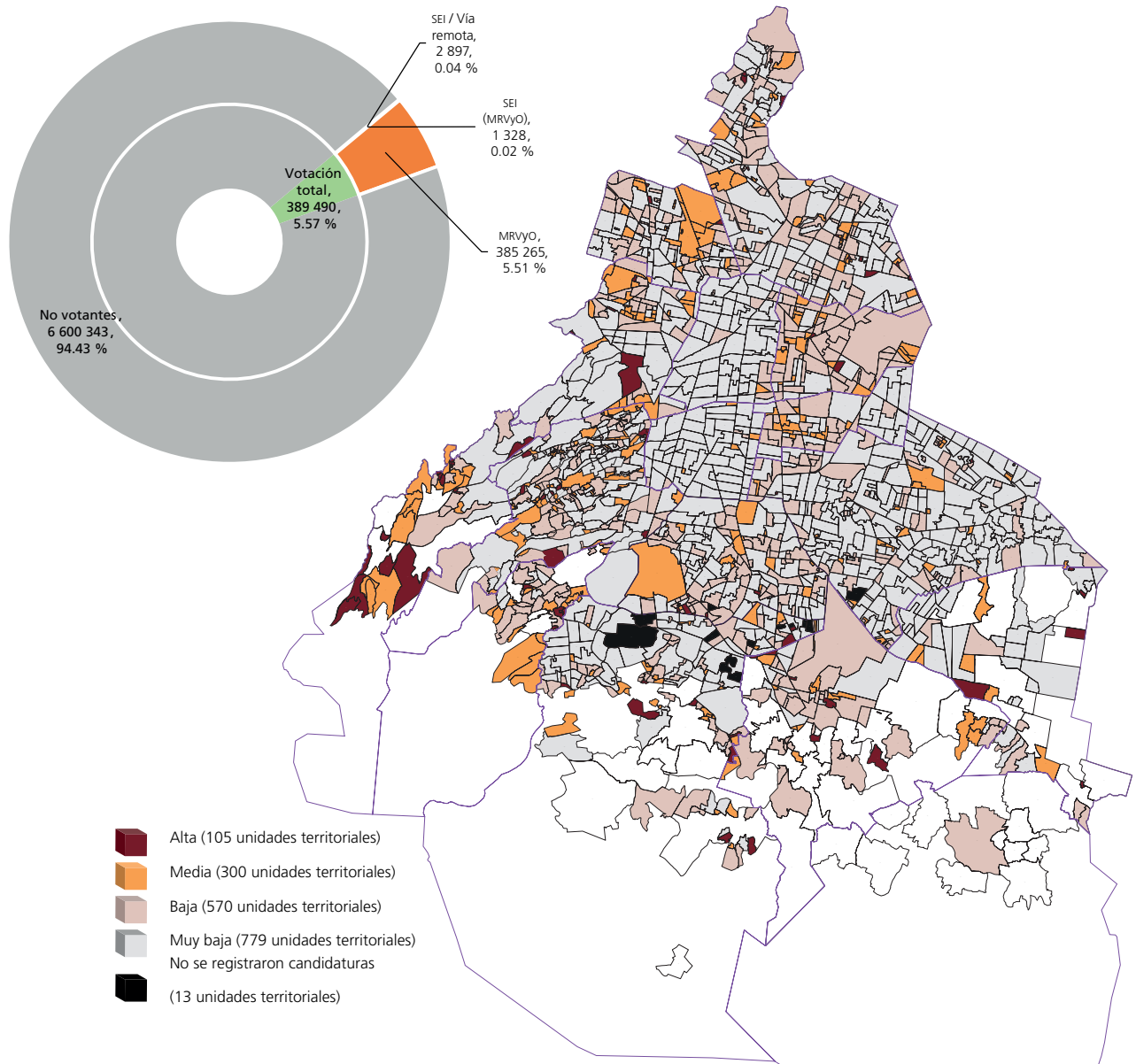
Clave y nombre de la demarcación territorial	Unidades territoriales	Unidades territoriales donde no hubo elección	Unidades territoriales donde hubo elección extraordinaria	Candidaturas registradas	Candidaturas contendientes	MRVyo instaladas	SEI (MRVyo) instalados	Paquetes recibidos
02, Azcapotzalco	111	0	0	1 448	1 361	185	0	185
03, Coyoacán	153	2	0	1 515	1 342	263	0	263
04, Cuajimalpa de Morelos	43	4	0	524	509	57	0	57
05, Gustavo A. Madero	232	0	0	3 340	2 953	455	0	455
06, Iztacalco	55	0	0	622	547	142	0	142
07, Iztapalapa	293	1	0	3 922	3 358	626	0	626
08, La Magdalena Contreras	52	4	0	1 136	997	76	0	76
09, Milpa Alta	12	11	0	28	25	7	0	7
10, Álvaro Obregón	250	0	0	2 118	1 920	347	0	347
11, Tláhuac	59	7	0	705	615	100	0	100
12, Tlalpan	179	18	0	1 266	1 164	243	0	243
13, Xochimilco	79	14	0	728	688	90	0	90
14, Benito Juárez	64	0	0	715	648	155	0	155
15, Cuauhtémoc	64	0	28	1 308	1 136	0	126	126
16, Miguel Hidalgo	89	0	1	1 340	1 258	0	113	113
17, Venustiano Carranza	80	0	0	1 506	1 394	171	0	171
Ciudad de México	1 815	61	29	22 221	19 915	2 917	239	3 156



NOTA: De los 239 SEI (MRVyo) instalados sólo 31 recibieron votación; sin embargo, en la jornada extraordinaria de las 29 unidades territoriales, sólo se instaló una MRVyo tradicional por cada una de ellas y SEI vía remota, por lo que al final únicamente se registra votación en 13 de ellos. En la demarcación Cuauhtémoc, 11 de las candidaturas participantes en la jornada ordinaria del 15 de marzo de 2020 renunciaron a contender en la jornada extraordinaria del 18 de julio de 2021.

FUENTE: Elaborado por la DEOEG con base en información del registro de candidatas/os y de la jornada electiva única del 15 de marzo de 2020 de las Copaco, así como de la jornada extraordinaria del 18 de julio de 2021, proporcionada por la Unidad Técnica de Archivo, Logística y Apoyo a Órganos Desconcentrados (UTALAO), e información proporcionada por la Dirección Ejecutiva de Participación Ciudadana y Capacitación (DEPCyC).

Nivel de participación de la entidad por unidad territorial



De las 1 754 unidades territoriales donde hubo elección de Copaco 2020, el nivel de participación se concentra en la categoría "Muy baja" al representar 44.41 % de las unidades territoriales, las cuales se concentran en la parte central de la entidad; en cambio, la categoría "Alta" representa 5.99 % y la mayoría de las unidades territoriales están distribuidas en las periferias de la entidad; 3.36 % del MGPC 2019 no participa.

NOTA: Las unidades territoriales marcadas en blanco en el mapa, corresponden a los pueblos originarios donde no se celebró la jornada electiva única, en cumplimiento de la sentencia SCM-JDC-22/2020 y acumulados de la Sala Regional Ciudad de México del TEPJF y el acuerdo IECM-ACU-CG-028-20 del Consejo General del IECM.

FUENTE: Elaborado por la DEOEYG con base en la lista nominal proporcionada por la DERFE-INE, con fecha de corte al 15 de enero de 2020 (incluye a las ciudadanas y los ciudadanos que recogieron su credencial para votar hasta el 31 de enero) para la jornada electiva única ordinaria, y el corte al 10 de abril de 2021 para las unidades territoriales donde se celebró la jornada electiva extraordinaria, así como en los resultados de la votación emitida en ambas jornadas para la Elección de las Copaco 2020 y el MGPC 2019.

Responsables de MRVyo por sexo y grupo etario, según distrito electoral

Distrito electoral local y demarcación territorial correspondiente	18-19		20-24		25-29		30-34		35-39		40-44		45-49		50-54		55-59		60-64		65 y más		Total
	M	H	M	H	M	H	M	H	M	H	M	H	M	H	M	H	M	H	M	H	M	H	
01, Gustavo A. Madero	18	7	31	18	38	25	26	15	22	5	25	9	28	10	12	10	7	1	3	3	3	2	318
02, Gustavo A. Madero	8	8	35	17	21	28	29	12	18	9	22	8	23	11	16	8	13	9	16	4	1	2	318
03, Azcapotzalco	8	13	38	32	30	24	17	15	22	7	20	6	27	10	15	12	9	2	7	4	3	3	324
04, Gustavo A. Madero	10	12	33	26	23	22	29	18	19	13	26	9	18	10	28	9	16	8	7	3	7	2	348
05, Azcapotzalco / Miguel Hidalgo	15	9	45	42	16	22	27	11	16	12	20	7	18	13	19	12	12	7	10	5	5	5	348
06, Gustavo A. Madero	9	15	41	43	21	17	14	16	13	10	27	11	29	19	24	15	20	15	12	2	4	4	381
07, Milpa Alta / Tláhuac	3	8	14	7	23	6	7	4	8	7	8	3	7	3	8	6	4	1	0	0	1	1	129
08, Tláhuac	6	2	47	19	19	11	10	6	12	4	16	4	14	2	8	1	2	3	0	5	0	1	192
09, Cuauhtémoc	9	9	22	16	15	11	14	7	13	5	10	6	14	4	9	4	6	5	3	2	1	1	186
10, Venustiano Carranza	20	5	50	29	24	9	19	12	21	18	18	6	14	5	15	13	16	6	5	4	4	5	318
11, Iztacalco / Venustiano Carranza	13	9	28	25	25	16	27	14	20	11	33	7	22	6	20	10	3	6	9	5	1	5	315
12, Cuauhtémoc	3	6	23	11	18	8	15	13	7	4	15	5	17	7	8	6	8	4	2	7	1	4	192
13, Miguel Hidalgo	10	12	25	20	23	16	10	4	15	9	15	4	16	1	13	7	12	0	5	1	2	2	222
14, Tlalpan	9	4	37	19	35	22	24	10	27	11	30	10	17	7	14	6	9	7	4	2	2	0	306
15, Iztacalco	16	14	46	30	26	21	15	14	14	9	21	8	11	11	20	9	9	5	3	1	0	3	306
16, Tlalpan	15	9	21	20	27	18	32	20	40	16	25	12	18	8	21	4	18	8	4	8	2	2	348
17, Benito Juárez	11	8	37	28	30	28	26	15	15	14	11	6	17	7	20	3	6	7	8	3	7	5	312
18, Álvaro Obregón	15	12	37	36	40	24	47	17	30	7	36	16	38	13	30	9	17	3	6	6	3	5	447
19, Tlalpan / Xochimilco	4	4	19	16	18	13	9	9	10	0	6	4	7	3	8	3	7	3	2	1	1	0	147
20, Álvaro Obregón / Cuajimalpa de Morelos	21	16	46	27	26	14	20	9	25	6	21	5	27	13	12	7	15	7	8	0	2	3	330
21, Iztapalapa	11	5	45	20	31	18	20	6	13	7	19	7	22	3	18	13	9	1	2	3	4	1	278
22, Iztapalapa	15	6	28	15	20	10	21	9	19	4	25	8	15	6	10	9	9	3	5	0	1	2	240
23, Álvaro Obregón	10	10	33	33	39	18	30	23	24	13	38	15	34	14	35	9	21	8	8	9	7	4	435
24, Iztapalapa	11	10	34	27	29	19	32	13	14	7	22	5	24	9	10	11	11	4	8	1	4	4	309
25, Xochimilco	3	4	24	21	15	16	26	12	13	13	14	6	6	3	12	1	4	1	2	1	1	0	198
26, Benito Juárez / Coyoacán	12	5	31	25	18	17	18	12	17	11	17	4	20	8	12	8	22	5	9	9	5	3	288
27, Iztapalapa	9	10	35	24	34	9	19	9	13	9	18	8	11	3	7	4	3	3	3	2	1	0	234
28, Iztapalapa	4	5	33	32	21	12	27	8	15	15	25	12	25	11	10	6	7	5	8	4	1	2	288
29, Iztapalapa	8	10	29	17	29	15	18	10	17	8	14	3	12	4	18	5	6	8	2	1	0	3	237
30, Coyoacán	15	6	23	27	13	17	16	14	22	8	32	6	33	13	24	10	13	7	7	8	5	2	321
31, Iztapalapa	4	2	38	23	30	19	19	18	32	10	20	5	20	6	15	5	9	6	3	1	3	3	291
32, Coyoacán	18	12	60	40	31	26	22	13	12	6	15	5	27	8	10	9	7	4	5	0	2	1	333
33, La Magdalena Contreras	12	3	25	17	24	9	15	10	17	11	20	11	15	9	12	1	4	4	1	4	2	2	228
Ciudad de México	355	270	1113	802	832	560	700	398	595	299	684	241	646	260	513	245	334	166	177	109	86	82	9467

FUENTE: Elaborado por la BEOEYG con base en el Sistema Informático del Programa de Capacitación para la Elección y Consulta Ciudadana 2020 (SIPCECC 2020).

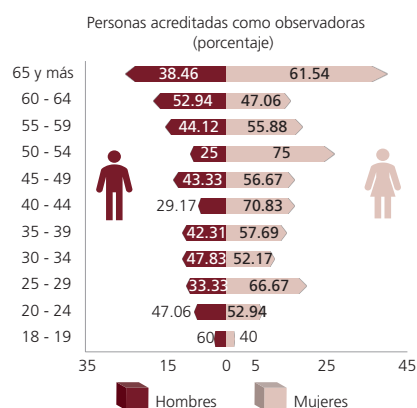
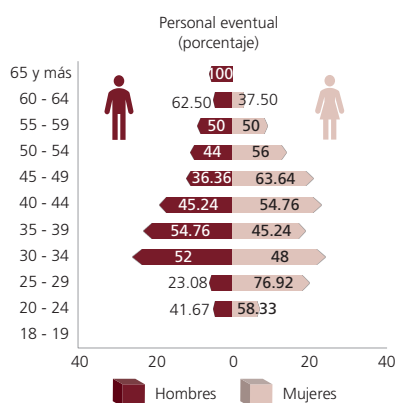
Personas acreditadas como observadoras por sexo y grupo etario, según distrito electoral

Distrito electoral local y demarcación territorial correspondiente	18-19		20-24		25-29		30-34		35-39		40-44		45-49		50-54		55-59		60-64		65 y más		Total
	M	H	M	H	M	H	M	H	M	H	M	H	M	H	M	H	M	H	M	H	M	H	
01, Gustavo A. Madero	0	0	0	0	0	0	0	0	1	0	1	0	0	0	0	0	0	0	0	0	0	0	2
02, Gustavo A. Madero	0	0	0	0	0	0	0	0	0	0	0	0	2	0	0	0	0	0	3	1	2	1	9
03, Azcapotzalco	0	0	0	0	0	0	0	0	0	0	1	0	0	0	0	0	0	0	0	0	0	0	1
04, Gustavo A. Madero	0	0	0	0	0	0	0	0	0	0	0	0	0	0	0	0	0	0	0	0	0	0	0
05, Azcapotzalco / Miguel Hidalgo	0	0	0	0	0	0	0	0	0	0	0	0	0	0	0	0	0	0	1	0	0	0	1
06, Gustavo A. Madero	0	0	0	0	0	0	0	0	0	0	0	0	0	0	0	0	0	0	0	0	0	0	0
07, Milpa Alta / Tláhuac	0	0	0	0	0	0	0	0	0	0	0	0	0	0	0	0	0	0	0	0	0	0	0
08, Tláhuac	0	0	0	0	0	0	0	0	0	0	0	0	0	0	0	0	0	0	0	0	0	0	0
09, Cuauhtémoc	0	0	0	0	0	0	0	0	0	0	0	0	0	0	0	0	1	0	0	0	0	0	1
10, Venustiano Carranza	0	0	0	0	1	0	0	0	2	0	2	0	3	0	4	0	0	1	0	3	1	1	17
11, Iztacalco / Venustiano Carranza	0	0	0	0	0	0	1	0	0	0	0	1	0	1	0	0	0	0	0	0	0	0	3
12, Cuauhtémoc	0	0	0	0	0	0	0	0	0	0	0	0	0	0	0	0	0	0	0	0	0	0	0
13, Miguel Hidalgo	1	1	4	3	10	5	6	5	9	4	11	4	7	4	11	2	10	5	8	3	23	10	146
14, Tlalpan	0	0	0	0	0	0	0	0	0	0	0	0	0	0	0	0	0	0	0	0	0	0	0
15, Iztacalco	0	0	0	0	0	0	0	0	0	0	0	0	0	0	0	0	0	0	0	0	0	0	0
16, Tlalpan	0	0	0	0	0	0	0	0	0	0	0	1	0	1	0	0	0	0	0	0	0	0	2
17, Benito Juárez	0	0	1	0	0	2	1	0	0	0	0	0	0	0	0	0	0	0	0	0	0	0	4
18, Álvaro Obregón	0	0	1	1	0	1	0	0	0	0	0	0	0	0	0	0	0	0	0	0	0	0	3
19, Tlalpan / Xochimilco	0	0	0	0	0	0	0	0	0	0	0	0	0	1	0	0	0	0	0	0	0	0	1
20, Álvaro Obregón / Cuajimalpa de Morelos	0	0	0	0	0	0	0	0	0	0	0	0	0	0	0	0	0	0	0	0	0	0	0
21, Iztapalapa	0	0	0	0	0	0	2	0	0	0	0	0	0	0	0	0	0	0	0	0	0	0	2
22, Iztapalapa	0	0	0	0	0	0	0	0	0	0	0	0	0	0	0	0	0	0	0	0	0	0	0
23, Álvaro Obregón	0	0	0	0	0	0	0	0	0	0	0	0	0	0	0	0	0	0	0	0	0	0	0
24, Iztapalapa	0	0	0	0	1	0	0	0	0	0	0	0	0	0	0	0	0	0	0	0	0	0	1
25, Xochimilco	0	0	0	0	0	0	0	0	0	0	0	0	0	0	0	0	0	0	0	0	0	0	0
26, Benito Juárez / Coyoacán	0	0	0	0	0	0	1	0	0	0	0	1	2	1	0	0	1	0	1	1	1	1	9
27, Iztapalapa	0	0	0	0	0	0	0	0	0	0	0	0	0	0	0	0	0	0	0	0	0	0	0
28, Iztapalapa	0	0	0	0	0	0	0	0	0	0	0	0	0	0	0	0	0	0	0	0	0	0	0
29, Iztapalapa	0	0	0	0	0	0	0	0	0	0	0	0	0	0	0	0	0	0	0	0	0	0	0
30, Coyoacán	0	0	0	0	0	0	0	0	0	0	0	0	0	0	0	0	0	0	0	1	1	1	2
31, Iztapalapa	0	1	1	1	2	0	0	0	1	0	0	0	0	2	0	2	1	1	1	0	1	1	14
32, Coyoacán	0	0	0	0	0	0	0	0	0	0	0	0	0	0	0	0	0	0	0	0	0	0	0
33, La Magdalena Contreras	0	0	0	0	0	0	0	0	0	0	0	0	0	0	0	0	0	0	0	1	0	1	1
Oficinas Centrales del IECM	1	1	1	0	2	0	0	0	3	4	2	2	1	2	3	6	6	6	3	10	9	9	71
En línea	0	0	1	3	4	2	4	3	0	2	0	1	1	5	3	1	1	1	0	1	0	1	34
Ciudad de México	2	3	9	8	20	10	12	11	15	11	17	7	17	13	27	9	19	15	16	18	40	25	324

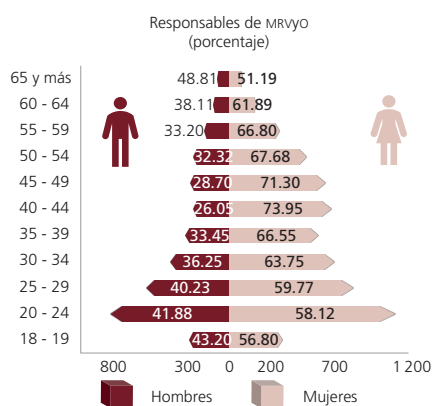
FUENTE: Elaborado por la DEOBYG con base en los datos del Sistema de Observación para Procedimientos de Participación Ciudadana (SOPC).

Personal eventual contratado por el IECM, según grupo etario y sexo en distritos electorales

Personal eventual de honorarios contratado	18-19		20-24		25-29		30-34		35-39		40-44		45-49		50-54		55-59		60-64		65 y más		Total	Personas con discapacidad	
	M	H	M	H	M	H	M	H	M	H	M	H	M	H	M	H	M	H	M	H	M	H		M	H
Administrativo especializado "A"	0	0	4	3	8	3	16	20	16	19	18	16	19	12	14	10	8	9	3	5	0	6	209	5	5
Capturista de distrito	0	0	3	2	12	3	8	6	3	4	5	3	2	0	0	1	1	0	0	0	0	53	3	0	
Total IECM	0	0	7	5	20	6	24	26	19	23	23	19	21	12	14	11	9	9	3	5	0	6	262	8	5



La mayoría del personal eventual contratado son mujeres; el grupo etario que carece de ellas es el de 65 años y más. De las 262 personas contratadas, 92 recaen en una edad de 30 a 34 años y de 40 a 44 años.








Las personas acreditadas como observadoras electorales, en su mayoría son mujeres. El grupo etario con mayor cantidad de personas observadoras es el de 65 y más, y el de menor número es el de 18 a 19 años.

Para las personas responsables de MRVYO, se repite la tendencia: la mayoría de la integración está dada por mujeres. En este caso, el grupo etario con mayor número de personas es el de 20 a 24 años, seguido por el de 25 a 29; el menor es el de 65 años y más.

FUENTE: Elaborado por la DEOEG con base en información proporcionada por la Unidad Técnica del Centro de Formación y Desarrollo (UTCyD).

Hora promedio de instalación, inicio y cierre de la recepción de votos y opiniones y clausura de las MRVyo, según distrito electoral local

Distrito electoral local y demarcación territorial correspondiente	Hora promedio				
	Instalación de la MRVyo	Apertura de la MRVyo	Inicio de la votación	Cierre de la votación	Clausura de la MRVyo
01, Gustavo A. Madero	08:34:51	09:01:53	09:12:34	17:01:27	18:40:53
02, Gustavo A. Madero	08:32:24	09:01:53	09:21:14	17:02:38	19:13:49
03, Azcapotzalco	08:37:18	09:09:26	09:28:38	17:01:07	19:01:37
04, Gustavo A. Madero	08:34:14	09:02:41	09:13:54	17:01:09	19:15:51
05, Azcapotzalco / Miguel Hidalgo	08:37:29	09:08:04	09:50:07	17:43:37	19:42:51
06, Gustavo A. Madero	08:44:56	09:13:24	09:40:23	17:01:45	19:23:02
07, Milpa Alta / Tláhuac	08:31:31	09:00:32	09:19:20	17:01:47	18:54:47
08, Tláhuac	08:35:49	09:04:55	09:30:31	17:00:45	19:17:32
09, Cuauhtémoc	08:42:58	09:06:48	10:31:59	18:16:10	19:46:32
10, Venustiano Carranza	08:32:19	09:01:16	09:12:04	17:01:01	19:27:57
11, Iztacalco / Venustiano Carranza	08:35:57	09:00:20	09:06:47	17:01:17	19:32:11
12, Cuauhtémoc	08:34:50	08:59:43	10:47:43	17:33:25	19:05:21
13, Miguel Hidalgo	08:35:48	09:00:10	10:20:07	18:59:57	20:42:16
14, Tlalpan	08:35:02	09:05:42	09:36:51	17:00:57	18:56:38
15, Iztacalco	08:36:29	09:01:22	09:16:13	17:01:22	19:19:32
16, Tlalpan	08:32:16	09:01:58	09:17:54	17:00:55	18:36:22
17, Benito Juárez	08:38:48	09:05:53	09:15:19	17:00:41	18:23:46
18, Álvaro Obregón	08:33:18	09:02:08	09:23:54	17:00:47	18:35:05
19, Tlalpan / Xochimilco	08:37:56	09:02:32	09:13:29	16:58:29	19:06:21
20, Álvaro Obregón / Cuajimalpa de Morelos	08:32:51	09:01:21	09:18:12	17:02:01	19:07:34
21, Iztapalapa	08:38:21	09:03:36	09:19:34	17:03:20	19:05:18
22, Iztapalapa	08:33:21	09:00:46	09:16:28	17:00:14	18:30:19
23, Álvaro Obregón	08:30:01	09:00:03	09:17:34	17:01:31	19:26:31
24, Iztapalapa	08:35:40	09:03:14	09:22:30	17:00:55	18:36:20
25, Xochimilco	08:36:20	09:04:06	09:17:07	17:02:10	19:24:32
26, Benito Juárez / Coyoacán	08:31:18	09:00:25	09:31:01	17:00:43	19:15:57
27, Iztapalapa	08:32:53	09:02:09	09:19:00	17:01:28	18:52:55
28, Iztapalapa	08:30:28	09:00:24	09:18:03	17:00:35	18:41:04
29, Iztapalapa	08:31:38	08:58:42	09:17:33	17:01:53	18:54:50
30, Coyoacán	08:34:49	09:01:17	09:23:26	17:00:51	18:51:23
31, Iztapalapa	08:31:03	09:00:06	09:09:36	17:00:26	18:52:16
32, Coyoacán	08:31:20	09:00:05	09:06:11	17:01:36	18:54:25
33, La Magdalena Contreras	08:29:03	09:01:14	09:12:10	17:01:32	19:46:36
Ciudad de México	08:34:36 	09:02:44 	09:25:55 	17:08:26 	19:07:15 

Se hace notar que el intervalo de tiempo entre la apertura y el inicio de la votación fue de tan sólo 23 minutos con 11 segundos, de los promedios registrados, lo que identifica una reacción temprana de la ciudadanía para ejercer su derecho al sufragio.

De los promedios registrados se puede decir que las personas responsables de MRVYO cumplieron cabalmente lo dispuesto en la normativa instalando las MRVyo y cerrando la votación en tiempo y forma.

El intervalo de tiempo entre el cierre y la clausura, es decir el promedio del escrutinio y cómputo, fue de una hora con 58 minutos y 49 segundos.

NOTA: El promedio mostrado de la Ciudad de México se calcula en torno a la media aritmética entre el promedio total de las mesas consideradas y el promedio de los datos correspondientes a los distritos electorales locales, denominado promedio armónico.

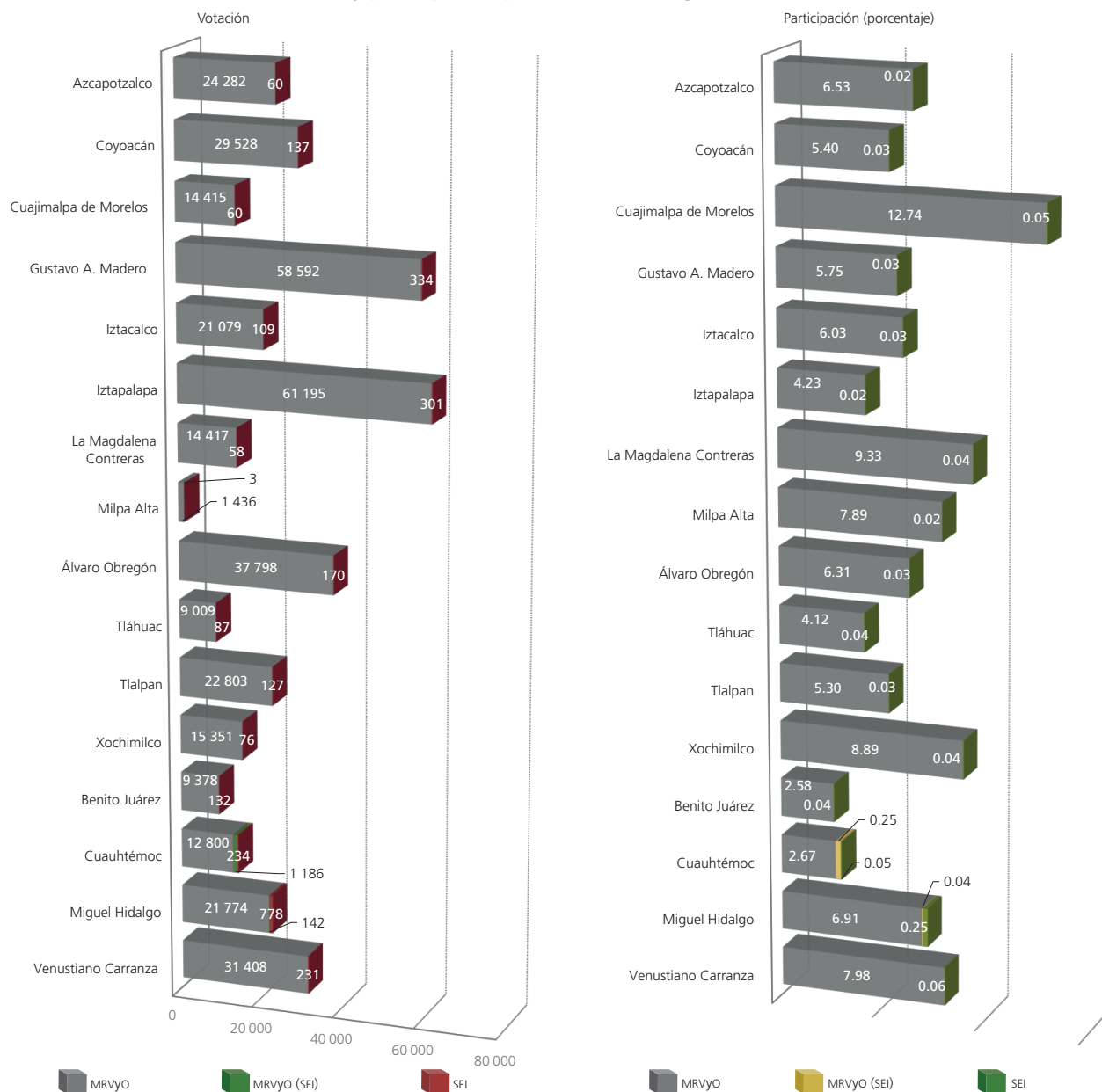
FUENTE: Elaborado por la DEOEG con base en la información de la jornada electiva única de las Copaco 2020, proporcionada por la UTALOAD.

Resultados de la votación y participación por modalidad, según demarcación territorial

Clave y nombre de la demarcación territorial	Lista nominal	Votos válidos			Votos nulos			Votación emitida				Participación (%)			
		MRVyo	SEI		MRVyo	SEI		MRVyo	SEI		Total emitida	MRVyo	SEI		Total
			MRVyo	Vía remota		MRVyo	Vía remota		MRVyo	Vía remota			MRVyo	Vía remota	
02, Azcapotzalco	372 069	23 079	-	56	1 203	-	4	24 282	-	60	24 342	6.53	-	0.01	6.54
	5.32 %	99.76 %	-	0.24 %	99.67 %	-	0.33 %	99.75 %	-	0.25 %	100 %				
03, Coyoacán	546 596	27 365	-	123	2 163	-	14	29 528	-	137	29 665	5.40	-	0.03	5.43
	7.82 %	99.55 %	-	0.45 %	99.36 %	-	0.64 %	99.54 %	-	0.46 %	100 %				
04, Cuajimalpa de Morelos	113 184	13 796	-	58	619	-	2	14 415	-	60	14 475	12.74	-	0.05	12.79
	1.62 %	99.58 %	-	0.42 %	99.68 %	-	0.32 %	99.59 %	-	0.41 %	100 %				
05, Gustavo A. Madero	1 019 493	55 142	-	310	3 450	-	24	58 592	-	334	58 926	5.75	-	0.03	5.78
	14.59 %	99.44 %	-	0.56 %	99.31 %	-	0.69 %	99.43 %	-	0.57 %	100 %				
06, Iztacalco	349 652	19 195	-	98	1 884	-	11	21 079	-	109	21 188	6.03	-	0.03	6.06
	5 %	99.49 %	-	0.51 %	99.42 %	-	0.58 %	99.49 %	-	0.51 %	100 %				
07, Iztapalapa	1 445 099	56 609	-	266	4 586	-	35	61 195	-	301	61 496	4.24	-	0.02	4.26
	20.67 %	99.53 %	-	0.47 %	99.24 %	-	0.76 %	99.51 %	-	0.49 %	100 %				
08, La Magdalena Contreras	154 491	13 725	-	51	692	-	7	14 417	-	58	14 475	9.33	-	0.04	9.37
	2.21 %	99.63 %	-	0.37 %	99 %	-	1 %	99.60 %	-	0.40 %	100 %				
09, Milpa Alta	18 201	1 386	-	2	50	-	1	1 436	-	3	1 439	7.89	-	0.02	7.91
	0.26 %	99.86 %	-	0.14 %	98.04 %	-	1.96 %	99.79 %	-	0.21 %	100 %				
10, Álvaro Obregón	599 158	35 489	-	153	2 309	-	17	37 798	-	170	37 968	6.31	-	0.03	6.34
	8.57 %	99.57 %	-	0.43 %	99.27 %	-	0.73 %	99.55 %	-	0.45 %	100 %				
11, Tláhuac	218 726	8 440	-	83	569	-	4	9 009	-	87	9 096	4.12	-	0.04	4.16
	3.13 %	99.03 %	-	0.97 %	99.30 %	-	0.70 %	99.04 %	-	0.96 %	100 %				
12, Tlalpan	429 857	21 037	-	117	1 766	-	10	22 803	-	127	22 930	5.30	-	0.03	5.33
	6.15 %	99.45 %	-	0.55 %	99.44 %	-	0.56 %	99.45 %	-	0.55 %	100 %				
13, Xochimilco	172 618	14 579	-	65	772	-	11	15 351	-	76	15 427	8.89	-	0.05	8.94
	2.47 %	99.56 %	-	0.44 %	98.60 %	-	1.40 %	99.51 %	-	0.49 %	100 %				
14, Benito Juárez	363 647	8 888	-	121	490	-	11	9 378	-	132	9 510	2.58	-	0.04	2.62
	5.20 %	98.66 %	-	1.34 %	97.80 %	-	2.20 %	98.61 %	-	1.39 %	100 %				
15, Cuauhtémoc	478 032	12 217	1 180	212	583	6	22	12 800	1 186	234	14 220	2.67	0.25	0.05	2.97
	6.84 %	89.77 %	8.67 %	1.56 %	95.42 %	0.98 %	3.60 %	90.01 %	8.34 %	1.65 %	100 %				
16, Miguel Hidalgo	315 334	20 801	142	772	973	0	6	21 774	142	778	22 694	6.91	0.04	0.25	7.20
	4.51 %	95.79 %	0.65 %	3.56 %	99.39 %	0 %	0.61 %	95.95 %	0.62 %	3.43 %	100 %				
17, Venustiano Carranza	393 676	29 273	-	229	2 135	-	2	31 408	-	231	31 639	7.98	-	0.06	8.04
	5.63 %	99.22 %	-	0.78 %	99.91 %	-	0.09 %	99.27 %	-	0.73 %	100 %				
Ciudad de México	6 989 833	361 021	1 322	2 716	24 244	6	181	385 265	1 328	2 897	389 490	5.51	0.02	0.04	5.57
	100 %	98.89 %	0.36 %	0.75 %	99.24 %	0.02 %	0.74 %	98.92 %	0.34 %	0.74 %	100 %				

FUENTE: Elaborado por la DEOEYG con base en la lista nominal proporcionada por la DERFE-INE, con fecha de corte al 15 de enero de 2020 (incluye a las ciudadanas y los ciudadanos que recogieron su credencial para votar hasta el 31 de enero) para la jornada electiva única ordinaria, y el corte al 10 de abril de 2021 para las unidades territoriales donde se celebró la jornada electiva extraordinaria, así como en los resultados de la votación emitida en ambas jornadas para la Elección de las Copaco 2020.

Votación emitida y participación por modalidad, según demarcación territorial



Las demarcaciones con mayor votación son Iztapalapa, Gustavo A. Madero y Álvaro Obregón. En el extremo menor de votación se encuentran Milpa Alta, Tláhuac y Benito Juárez.

Relacionado con la participación se puede observar que la demarcación con mayor índice es Cuajimalpa de Morelos con 12.79 %, seguido de La Magdalena Contreras con 9.37 % y de Xochimilco con 8.93 %; mientras que en el extremo con menor porcentaje se ubican Cuauhtémoc con 2.97 % y Benito Juárez con 2.62 %.

Respecto a la votación, la modalidad predominante es MRVyo tradicional; sin embargo, el mayor porcentaje para la modalidad SEI (vía remota) le pertenece a la demarcación Miguel Hidalgo.

FUENTE: Elaborado por la DEOEYG con base en la lista nominal proporcionada por la DERFE-INE, con fecha de corte al 15 de enero de 2020 (incluye a las ciudadanas y los ciudadanos que recogieron su credencial para votar hasta el 31 de enero) para la jornada electoral única ordinaria, y el corte al 10 de abril de 2021 para las unidades territoriales donde se celebró la jornada electoral extraordinaria, así como en los resultados de la votación emitida en ambas jornadas para la Elección de las Copaco 2020.

Comparativo de la votación y participación emitida de los procesos electivos de los órganos de representación ciudadana 2010, 2013, 2016 y 2020, según demarcación territorial

Clave y nombre de la demarcación territorial	2010				2013				2016				2020			
	Lista nominal	Votos nulos	Votación emitida	Participación (%)	Lista nominal	Votos nulos	Votación emitida	Participación (%)	Lista nominal	Votos nulos	Votación emitida	Participación (%)	Lista nominal	Votos nulos	Votación emitida	Participación (%)
02, Azcapotzalco	393 704	1 274	33 921	8.62	375 756	1 496	38 910	10.36	345 412	1 530	33 785	9.78	372 069	1 207	24 342	6.54
03, Coyoacán	564 926	2 144	60 512	10.71	553 683	2 981	61 899	11.18	526 890	5 650	62 892	11.94	546 596	2 177	29 665	5.43
04, Cuajimalpa de Morelos	135 430	564	13 656	10.08	144 149	704	17 507	12.15	145 716	903	19 325	13.26	113 184	621	14 475	12.79
05, Gustavo A. Madero	1 063 673	4 115	93 000	8.74	1 029 089	5 220	117 334	11.40	965 994	7 858	108 745	11.26	1 019 493	3 474	58 926	5.78
06, Iztacalco	358 761	1 322	32 315	9.01	345 586	2 308	58 770	17.01	330 892	3 618	41 106	12.42	349 652	1 895	21 188	6.06
07, Iztapalapa	1 410 143	6 411	136 202	9.66	1 407 964	9 677	214 227	15.22	1 354 422	13 458	173 310	12.80	1 445 099	4 621	61 496	4.26
08, La Magdalena Contreras	189 233	961	21 515	11.37	188 563	1 498	29 030	15.40	178 599	1 251	26 418	14.79	154 491	699	14 475	9.37
09, Milpa Alta	87 267	471	12 865	14.74	92 989	451	11 706	12.59	95 083	376	8 883	9.34	18 201	51	1 439	7.91
10, Álvaro Obregón	574 095	3 086	57 864	10.08	577 897	3 702	73 092	12.65	554 347	7 943	77 441	13.97	599 158	2 326	37 968	6.34
11, Tláhuac	248 525	812	23 925	9.63	255 725	1 151	23 907	9.35	257 070	950	16 360	6.36	218 726	573	9 096	4.16
12, Tlalpan	485 466	1 807	42 688	8.79	505 351	2 411	51 246	10.14	483 843	2 659	45 654	9.44	429 857	1 776	22 930	5.33
13, Xochimilco	313 453	1 205	32 035	10.22	323 981	1 688	34 796	10.74	326 998	1 304	24 786	7.58	172 618	783	15 427	8.94
14, Benito Juárez	346 568	405	11 527	3.33	345 137	826	15 767	4.57	336 514	672	14 832	4.41	363 647	501	9 510	2.62
15, Cuauhtémoc	487 330	1 885	26 482	5.43	467 395	2 250	41 441	8.87	441 411	2 258	42 433	9.61	478 032	611	14 220	2.97
16, Miguel Hidalgo	302 920	823	18 732	6.18	312 418	1 561	40 610	13	295 867	1 242	29 976	10.13	315 334	979	22 694	7.20
17, Venustiano Carranza	413 665	1 815	37 002	8.94	397 571	2 335	50 692	12.75	376 041	3 759	38 837	10.33	393 676	2 137	31 639	8.04
Ciudad de México	7 375 159	29 100	654 241	8.87	7 323 254	40 259	880 934	12.03	7 015 099	55 431	764 783	10.90	6 989 833	24 431	389 490	5.57

Al comparar el número de personas que conforman la lista nominal se denota una tendencia a la baja de esta variable registral en los procesos electivos celebrados en el lapso de 2010, 2013, 2016 y 2020.

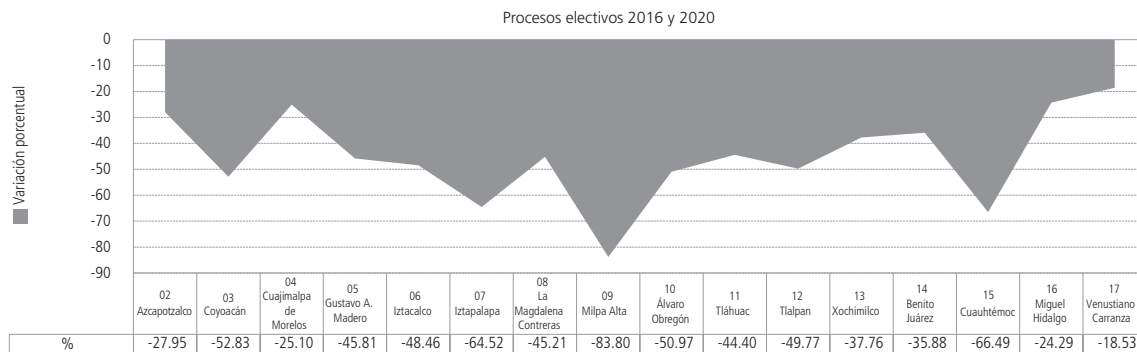
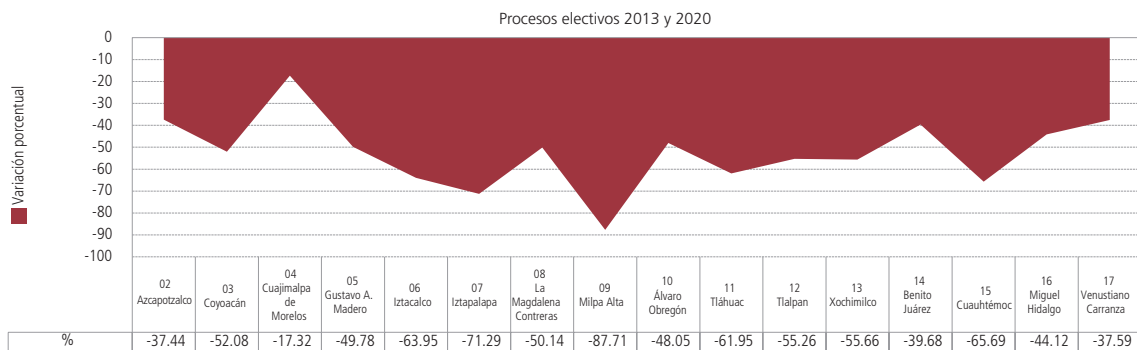
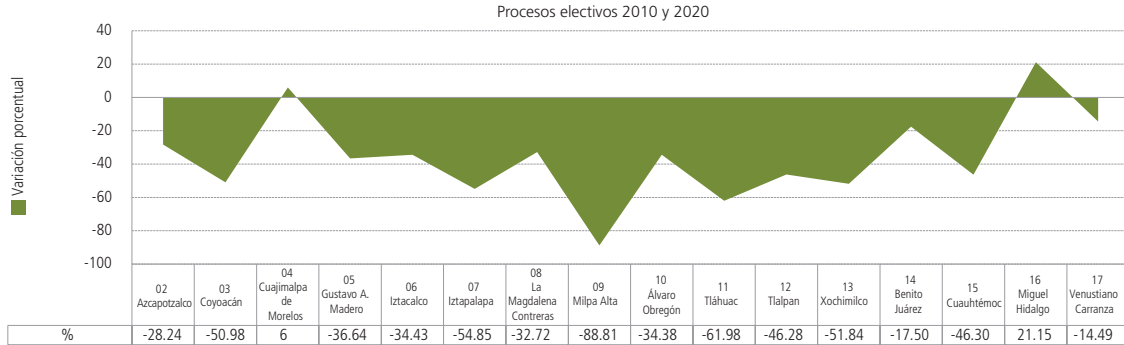
En el proceso electivo de 2013 se obtuvo la mayor participación ciudadana con 12.03 %; en contraste, la menor en 2020 con 5.57 %, la cual se celebró con la entrada de una nueva Ley de Participación Ciudadana en la Ciudad de México.

Los votos nulos para los procesos de 2010, 2013 y 2016 exhibieron un crecimiento constante, pero en 2020 esta tendencia cambió y presentó una disminución cercana a 50 % en comparación con el proceso inmediato anterior.

En un comparativo de los procesos referidos, se identifica que la demarcación con la menor participación es Benito Juárez. Cabe resaltar que el mayor índice de participación fue de 17.01 % correspondiente al proceso electivo 2013 en la demarcación Iztacalco.

FUENTE: Elaborado por la DBOEYG con base en Estadísticas de las Elecciones de los Comités Ciudadanos y los Consejos de los Pueblos. Resultados 2010, 2013, 2016 y los resultados de la votación emitida en la jornada electiva única de las Copaco 2020. Se contemplan los datos de las extraordinarias tanto de los Comités Ciudadanos y los Consejos de los Pueblos 2010, 2013 y 2016 como de la Elección de las Copaco 2020.

Comparativo de tasa de crecimiento de la votación de los órganos de representación ciudadana 2010, 2013, 2016 y 2020, según demarcación territorial

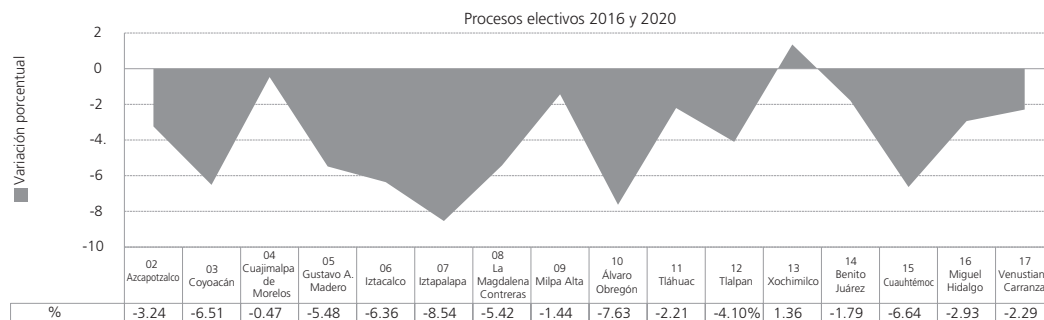
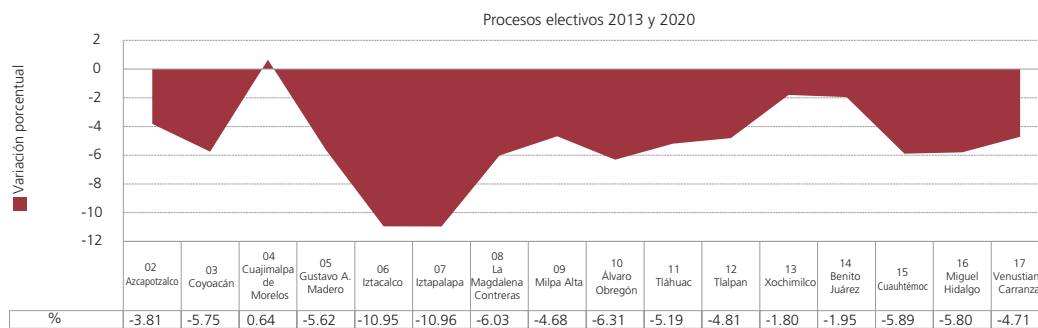
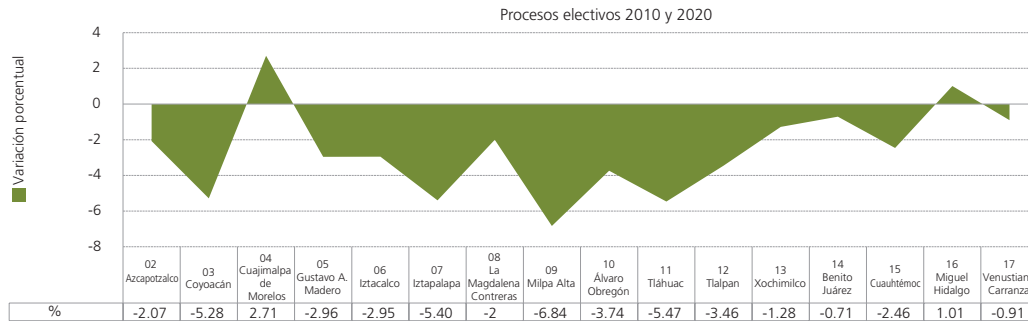


En el comparativo respecto a la tasa de crecimiento de la votación de los órganos de representación ciudadana de los años 2010, 2013 y 2016 contra 2020 se observa un decremento, salvo en 2010 para los casos específicos de Cuajimalpa de Morelos y Miguel Hidalgo. La tendencia hacia la disminución de la tasa de crecimiento se acrecienta en 2013 y 2016. El índice más alto de decremento le corresponde a Milpa Alta en los tres casos. Esto se justifica porque para 2020 no hubo elección en 11 de sus 12 ámbitos. Seguido de ella se encuentran Iztapalapa para 2013 y Cuauhtémoc para 2016.

NOTA: Las tasas de crecimiento o decremento son una medida del aumento o disminución promedio en un determinado periodo de años calculado con un valor inicial (Vi) y uno final (Vf) que representan los obtenidos en un año pasado y uno actual; se calcula $((Vf-Vi)/Vi)*100$.

FUENTE: Elaborado por la DEOEY con base en Estadísticas de las Elecciones de los Comités Ciudadanos y los Consejos de los Pueblos. Resultados 2010, 2013, 2016 y los resultados de la votación emitida en la jornada electoral única de las Copaco 2020. Se contemplan los datos de las jornadas extraordinarias tanto de los Comités Ciudadanos y los Consejos de los Pueblos 2010, 2013 y 2016 como de la Elección de las Copaco 2020.

Comparativo de la variación porcentual de la participación en la elección de los órganos de representación ciudadana 2010, 2013, 2016 y 2020, según demarcación territorial



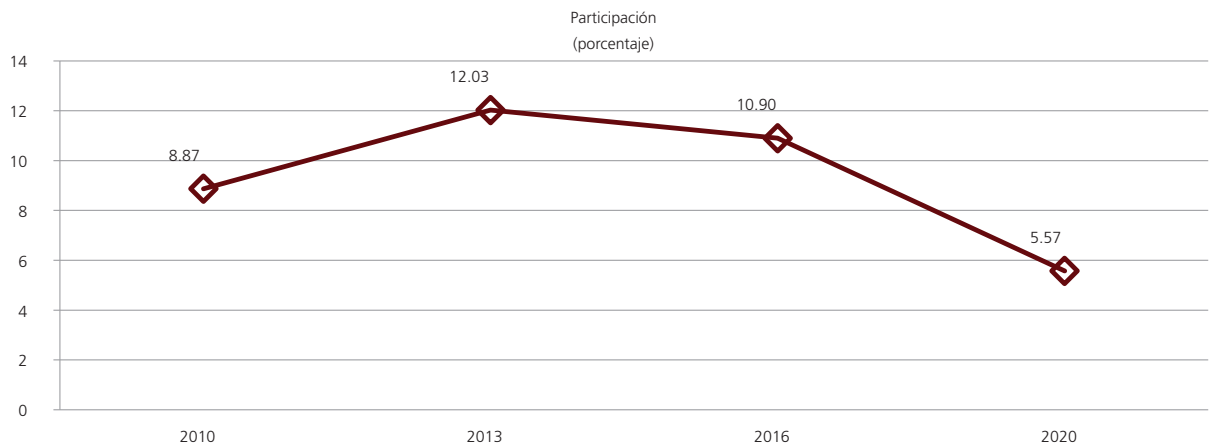
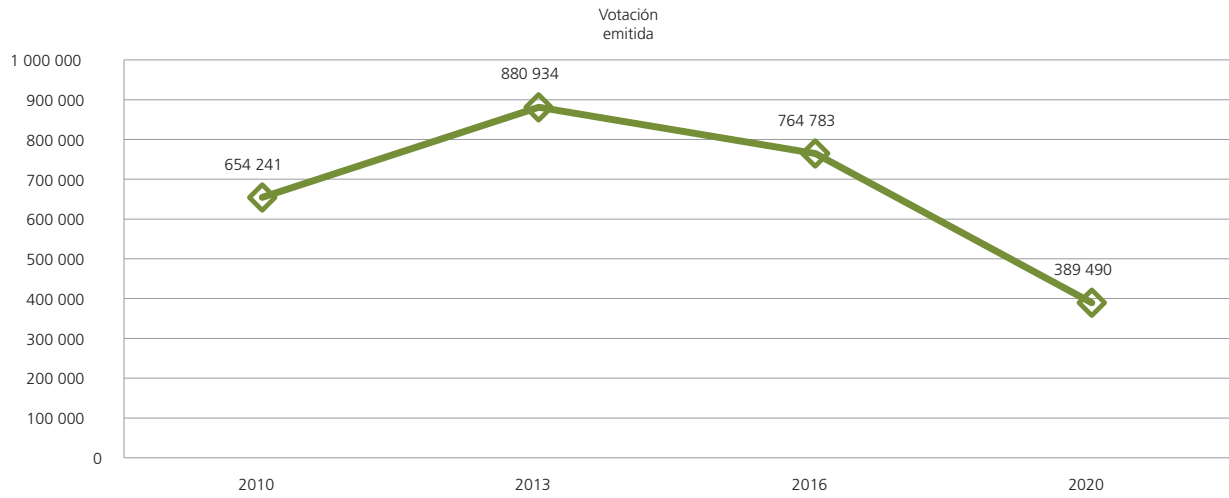
Se observan índices negativos en general en la variación porcentual de la participación en la elección de los órganos de representación ciudadana de los años 2010, 2013 y 2016 contra 2020, salvo en los casos particulares de Cuajimalpa de Morelos para 2010 y 2013, así como en Miguel Hidalgo para la confronta con 2010. De igual manera, para Xochimilco se logra un crecimiento de la participación de 1.36 puntos porcentuales en comparación con la elección de 2016.

Los índices negativos más altos corresponden a las demarcaciones Milpa Alta para 2010, Iztapalapa e Iztacalco para 2013 y nuevamente Iztapalapa en 2016.

NOTA: La variación porcentual indica una sustracción directa entre los porcentajes de participación resultados de las elecciones anteriores, al valor de la participación presente; se calcula (Valor presente-Valor pasado).

FUENTE: Elaborado por la DEOEG con base en Estadísticas de las Elecciones de los Comités Ciudadanos y los Consejos de los Pueblos. Resultados 2010, 2013, 2016 y los resultados de la votación emitida en la jornada electiva única de las Copaco 2020. Se contemplan los datos de las jornadas extraordinarias tanto de los Comités Ciudadanos y los Consejos de los Pueblos 2010, 2013 y 2016 como de la Elección de las Copaco 2020.


Comparativo de los procesos electivos de los órganos de representación ciudadana 2010, 2013, 2016 y 2020



FUENTE: Elaborado por la DEOEG con base en Estadísticas de las Elecciones de los Comités Ciudadanos y los Consejos de los Pueblos. Resultados 2010, 2013, 2016 y los resultados de la votación emitida en la jornada electiva única de las Copaco 2020. Se contemplan los datos de las jornadas extraordinarias tanto de los Comités Ciudadanos y los Consejos de los Pueblos 2010, 2013 y 2016 como de la Elección de las Copaco 2020.

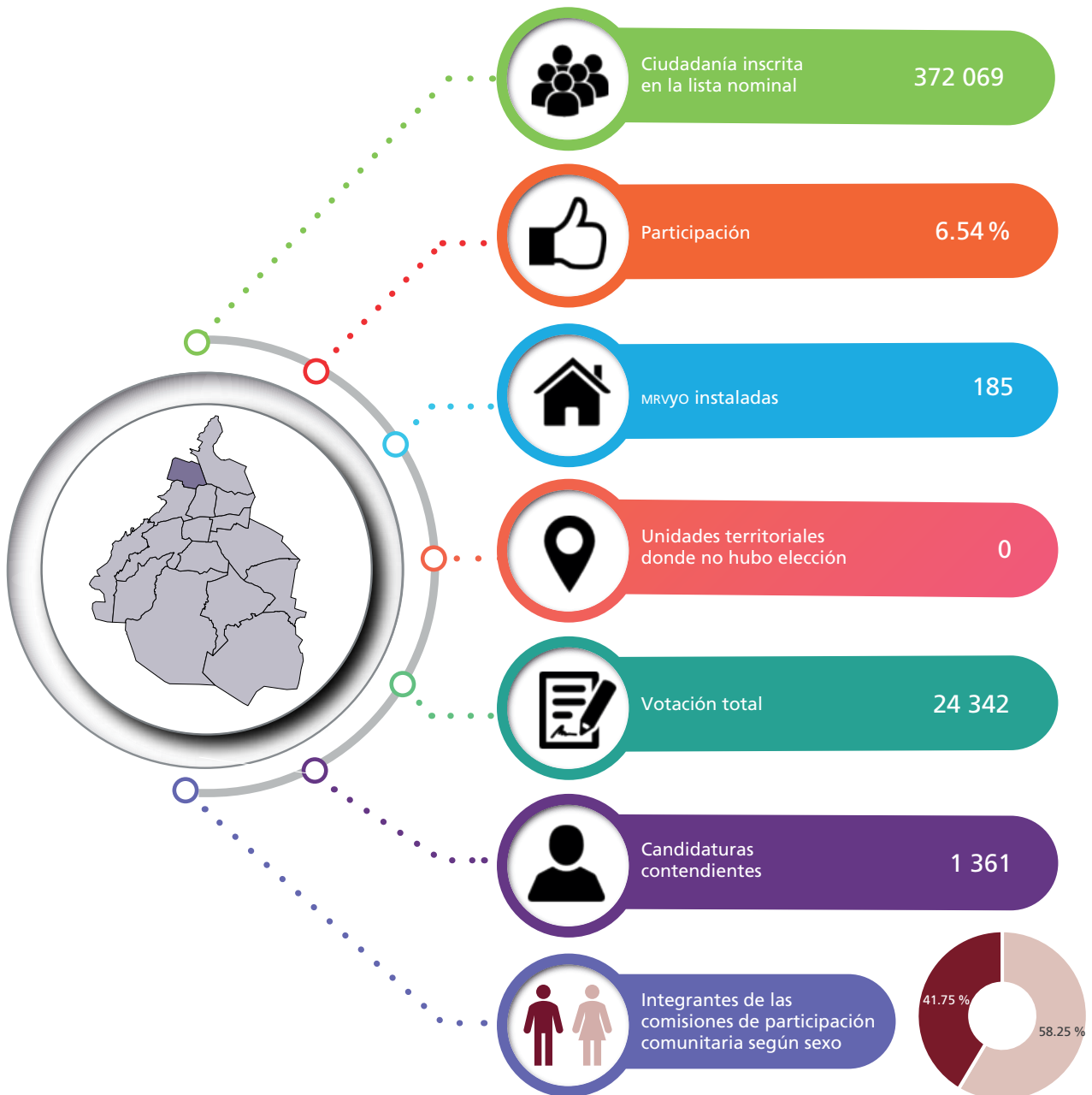
Capítulo II

Estadística de las demarcaciones



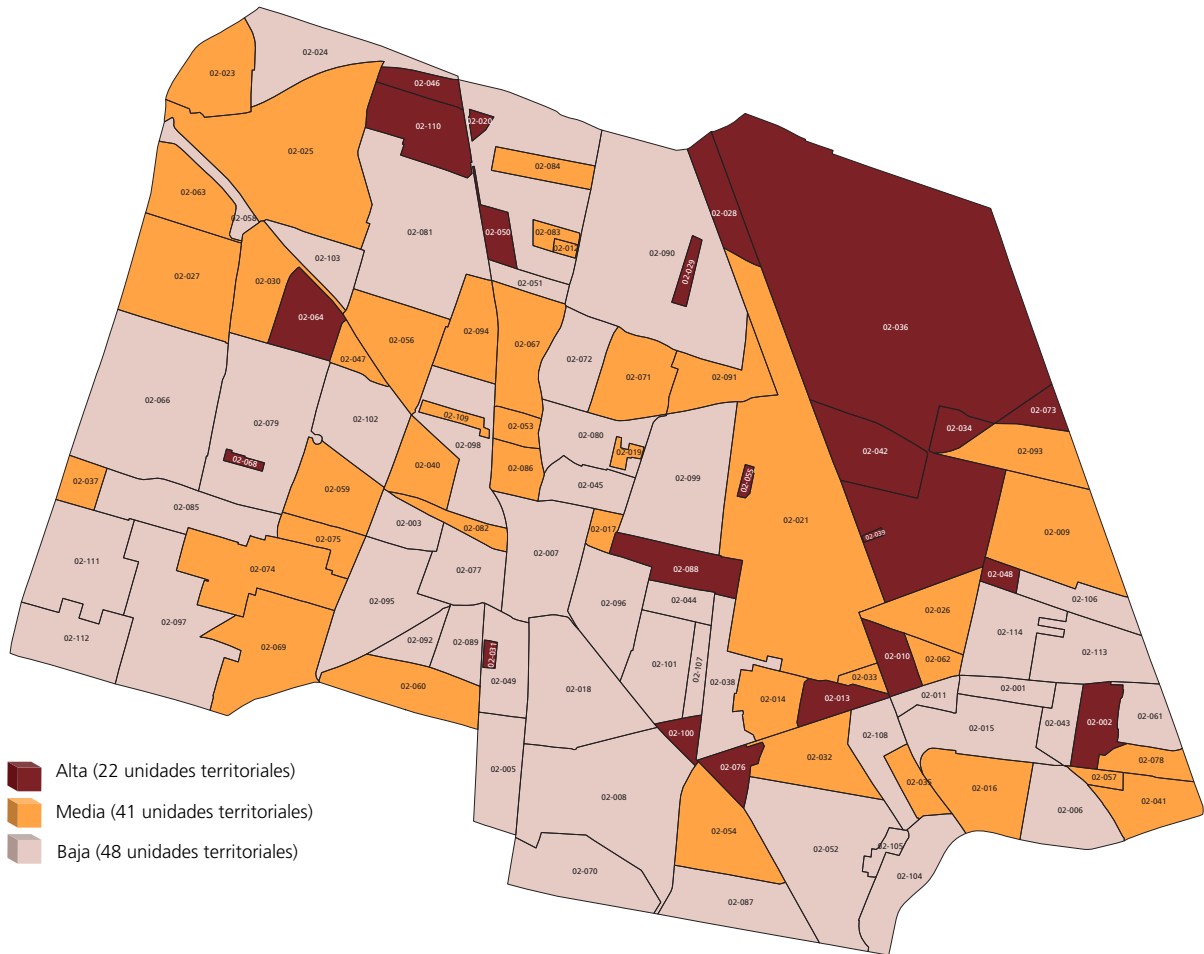
Azcapotzalco

Datos relevantes de la jornada electiva

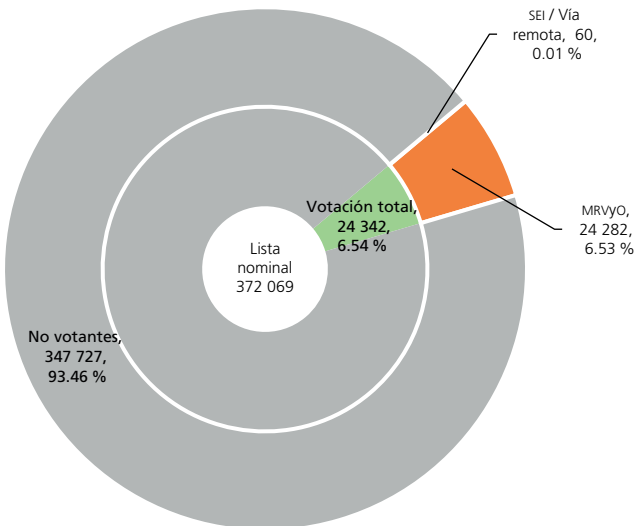


FUENTE: Elaborado por la DEOEYG con base en la lista nominal proporcionada por la DERFE-INE y los resultados de la votación emitida en la jornada electiva única de las Copaco 2020.

Nivel de participación y votación



- Alta (22 unidades territoriales)
- Media (41 unidades territoriales)
- Baja (48 unidades territoriales)



Se observa que del total de ámbitos territoriales que conforman esta demarcación, 43.24 % tiene un nivel de participación bajo. Destaca que la unidad territorial 02-007, Centro de Azcapotzalco, es la que menos participa con sólo 1.11 % de su lista nominal; el caso contrario es la unidad 02-073, San Andrés de las Salinas (Pblo), que alcanza 49.44 % de participación. El promedio de participación por unidad territorial en esta demarcación fue de 8.59 %.

Cabe subrayar que las personas que emitieron su voto en Azcapotzalco, en comparación con las otras demarcaciones, optaron, en su mayoría, por la modalidad del voto tradicional mediante MRVYO, ya que del total de participación sólo 0.01 % lo realizó por medio del SEI (vía remota).

FUENTE: Elaborados por la DEOEG con base en la lista nominal proporcionada por la DERFE-INE, con fecha de corte al 15 de enero de 2020 (incluye a las ciudadanas y los ciudadanos que recogieron su credencial para votar hasta el 31 de enero), y los resultados de la votación emitida en la jornada electoral única de las Copaco 2020.

Resultados de la votación por unidad territorial y candidatura contendiente

Clave, nombre de la unidad territorial, y distrito electoral local al que pertenece	Votación obtenida por candidatura contendiente																								
	1	2	3	4	5	6	7	8	9	10	11	12	13	14	15	16	17	18	19	20	21	22	23	24	25
02-001, Aguilera, 05	8	8	20	14	21	0	0	0	0	0	0	0	0	0	0	0	0	0	0	0	0	0	0	0	0
02-002, Aldana, 05	0	1	0	38	0	4	0	5	30	53	78	0	9	121	38	0	10	0	0	0	0	0	0	0	0
02-003, Petrolera (Ampl), 03	23	5	5	2	17	0	6	3	3	0	1	0	0	11	0	0	0	0	0	0	0	0	0	0	0
02-005, Ángel Zimbrón, 05	4	35	14	3	13	0	0	0	0	0	0	0	0	0	0	0	0	0	0	0	0	0	0	0	0
02-006, Arenal, 05	33	3	5	11	0	8	1	17	0	18	44	14	0	0	0	0	0	0	0	0	0	0	0	0	0
02-007, Centro de Azcapotzalco, 03	3	6	9	8	1	3	1	2	2	0	0	0	0	0	0	0	0	0	0	0	0	0	0	0	0
02-008, Clavería, 05	18	3	45	29	65	33	13	7	1	0	12	0	4	28	13	1	6	5	0	0	0	0	0	0	0
02-009, Coltongo, 05	9	64	29	1	18	11	20	3	68	18	1	11	64	1	0	0	0	0	0	0	0	0	0	0	0
02-010, Cosmopolita, 05	7	14	16	36	14	10	6	14	7	96	5	8	5	60	31	15	2	6	0	0	0	0	0	0	0
02-011, Cosmopolita (Ampl), 05	4	31	3	2	0	0	0	0	0	0	0	0	0	0	0	0	0	0	0	0	0	0	0	0	0
02-012, Cruz Roja Tepantongo (U Hab), 03	3	46	2	12	1	2	4	2	0	0	0	0	0	0	0	0	0	0	0	0	0	0	0	0	0
02-013, Cuitláhuac 1 y 2 (U Hab), 05	83	3	7	21	2	16	17	1	5	8	2	16	2	1	2	4	33	41	0	8	21	8	0	6	0
02-014, Cuitláhuac 3 y 4 (U Hab), 05	3	19	7	126	3	17	2	11	9	9	66	2	34	0	0	0	0	0	0	0	0	0	0	0	0
02-015, Del Gas, 05	0	0	0	42	1	14	1	0	0	30	0	1	0	42	0	1	6	19	0	0	0	0	0	0	0
02-016, Del Gas (Ampl), 05	2	12	121	1	4	0	0	0	0	0	0	0	0	0	0	0	0	0	0	0	0	0	0	0	0
02-017, Del Maestro, 03	24	9	0	1	6	0	1	4	0	0	0	0	0	0	0	0	0	0	0	0	0	0	0	0	0
02-018, Del Recreo, 05	7	84	111	21	66	58	12	5	9	8	1	41	2	8	11	0	0	0	0	0	0	0	0	0	0
02-019, DEMET (U Hab), 03	20	17	8	4	13	81	19	0	6	38	6	27	0	0	0	0	0	0	0	0	0	0	0	0	0
02-020, Ecológica Novedades Impacto (U Hab), 03	23	2	10	20	3	14	5	1	7	0	0	0	0	0	0	0	0	0	0	0	0	0	0	0	0
02-021, El Jagüey-Estación Pantaco, 05	36	6	7	6	45	5	6	0	41	3	0	0	0	0	0	0	0	0	0	0	0	0	0	0	0
02-023, El Rosario A (U Hab), 03	17	46	19	2	14	20	2	34	0	4	74	2	242	20	53	0	0	0	0	0	0	0	0	0	0
02-024, El Rosario B (U Hab), 03	81	72	1	26	33	11	86	11	4	21	26	7	12	102	10	4	25	0	0	0	0	0	0	0	0
02-025, El Rosario C (U Hab), 03	10	1	22	44	68	0	53	6	72	17	57	31	89	15	24	2	49	21	63	49	140	0	0	0	0
02-026, Euzkadi, 05	2	10	43	0	17	14	8	1	23	12	8	1	18	2	23	1	1	12	22	8	11	1	69	38	0
02-027, Ex-Hacienda El Rosario, 03	4	1	2	12	1	18	44	18	25	2	18	0	0	0	0	0	0	0	0	0	0	0	0	0	0
02-028, Ferrería, 05	5	77	1	8	0	7	0	141	9	10	3	15	5	0	0	0	0	0	0	0	0	0	0	0	0
02-029, Ferrería (U Hab), 03	35	59	29	22	51	9	5	12	11	14	34	0	0	0	0	0	0	0	0	0	0	0	0	0	0
02-030, Francisco Villa (U Hab), 03	7	2	9	5	50	15	20	22	1	20	12	2	25	14	0	0	0	0	0	0	0	0	0	0	0
02-031, Fuentes de Azcapotzalco-Parques de Azcapotzalco (U Hab), 05	3	45	7	1	6	12	5	2	8	3	6	10	9	0	0	0	0	0	0	0	0	0	0	0	0
02-032, Hogar y Seguridad/Nueva Santa María, 05	53	12	46	4	1	1	8	5	3	16	3	11	17	7	3	0	6	5	0	0	0	0	0	0	0
02-033, Hogares Ferrocarrileros (U Hab), 05	7	3	1	29	1	6	6	3	3	58	9	0	0	0	0	0	0	0	0	0	0	0	0	0	0
02-034, Huautla de las Salinas (Barr), 05	10	2	9	0	0	0	0	0	0	0	0	0	0	0	0	0	0	0	0	0	0	0	0	0	0
02-035, Ignacio Allende, 05	4	6	6	1	20	12	1	6	33	0	0	0	0	0	0	0	0	0	0	0	0	0	0	0	0
02-036, Industrial Vallejo, 05	38	3	3	6	17	7	4	0	0	0	0	0	0	0	0	0	0	0	0	0	0	0	0	0	0
02-037, ISSFAM Las Armas (U Hab), 03	30	6	3	4	3	2	4	0	7	0	0	0	0	0	0	0	0	0	0	0	0	0	0	0	0
02-038, Jardín Azpeitia, 05	8	31	0	0	11	1	3	0	0	0	0	0	0	0	0	0	0	0	0	0	0	0	0	0	0
02-039, Jardines de Ceylán (U Hab), 05	13	50	12	20	0	0	0	0	0	0	0	0	0	0	0	0	0	0	0	0	0	0	0	0	0
02-040, La Preciosa, 03	1	12	5	33	2	20	17	1	18	41	14	0	7	10	42	0	1	10	9	3	0	1	11	0	0

Continúa

Resultados de la votación por unidad territorial y candidatura contendiente

Clave, nombre de la unidad territorial, y distrito electoral local al que pertenece	Votos nulos	Lista nominal	Votación emitida			Participación (%)		
			MRVYO	SEI (Vía remota)	Total	MRVYO	SEI (Vía remota)	Total
02-001, Aguilera, 05	8	1 706	79	0	79	4.63	0	4.63
02-002, Aldana, 05	15	3 118	402	0	402	12.89	0	12.89
02-003, Petrolera (Ampl), 03	3	1 645	79	0	79	4.80	0	4.80
02-005, Ángel Zimbrón, 05	0	2 551	69	0	69	2.70	0	2.70
02-006, Arenal, 05	4	4 156	158	0	158	3.80	0	3.80
02-007, Centro de Azcapotzalco, 03	1	3 237	36	0	36	1.11	0	1.11
02-008, Clavería, 05	17	8 215	297	3	300	3.61	0.04	3.65
02-009, Coltongo, 05	15	3 415	331	2	333	9.69	0.06	9.75
02-010, Cosmopolita, 05	9	2 790	361	0	361	12.94	0	12.94
02-011, Cosmopolita (Ampl), 05	3	970	43	0	43	4.43	0	4.43
02-012, Cruz Roja Tepantongo (U Hab), 03	2	884	73	1	74	8.26	0.11	8.37
02-013, Cuitláhuac 1 y 2 (U Hab), 05	18	1 946	325	0	325	16.70	0	16.70
02-014, Cuitláhuac 3 y 4 (U Hab), 05	8	3 621	316	0	316	8.73	0	8.73
02-015, Del Gas, 05	11	5 167	167	1	168	3.23	0.02	3.25
02-016, Del Gas (Ampl), 05	16	2 263	156	0	156	6.89	0	6.89
02-017, Del Maestro, 03	1	638	46	0	46	7.21	0	7.21
02-018, Del Recreo, 05	9	8 485	453	0	453	5.34	0	5.34
02-019, DEMET (U Hab), 03	11	2 152	249	1	250	11.57	0.05	11.62
02-020, Ecológica Novedades Impacto (U Hab), 03	5	311	90	0	90	28.94	0	28.94
02-021, El Jagüey-Estación Pantaco, 05	11	1 501	166	0	166	11.06	0	11.06
02-023, El Rosario A (U Hab), 03	27	6 042	576	0	576	9.53	0	9.53
02-024, El Rosario B (U Hab), 03	33	9 268	563	2	565	6.08	0.02	6.10
02-025, El Rosario C (U Hab), 03	36	8 653	869	0	869	10.04	0	10.04
02-026, Euzkadi, 05	16	3 884	361	0	361	9.29	0	9.29
02-027, Ex-Hacienda El Rosario, 03	8	1 845	153	0	153	8.29	0	8.29
02-028, Ferrería, 05	6	2 189	287	0	287	13.11	0	13.11
02-029, Ferrería (U Hab), 03	19	2 405	298	2	300	12.39	0.08	12.47
02-030, Francisco Villa (U Hab), 03	12	3 067	216	0	216	7.04	0	7.04
02-031, Fuentes de Azcapotzalco-Parques de Azcapotzalco (U Hab), 05	6	906	122	1	123	13.47	0.11	13.58
02-032, Hogar y Seguridad/Nueva Santa María, 05	11	3 093	212	0	212	6.85	0	6.85
02-033, Hogares Ferrocarrileros (U Hab), 05	3	1 212	129	0	129	10.64	0	10.64
02-034, Huautla de las Salinas (Barr), 05	10	235	31	0	31	13.19	0	13.19
02-035, Ignacio Allende, 05	3	1 317	92	0	92	6.99	0	6.99
02-036, Industrial Vallejo, 05	4	669	82	0	82	12.26	0	12.26
02-037, ISSFAM Las Armas (U Hab), 03	2	776	61	0	61	7.86	0	7.86
02-038, Jardín Azpeitia, 05	3	2 100	57	0	57	2.71	0	2.71
02-039, Jardines de Ceylán (U Hab), 05	5	228	100	0	100	43.86	0	43.86
02-040, La Preciosa, 03	8	3 441	266	0	266	7.73	0	7.73

Continúa

Resultados de la votación por unidad territorial y candidatura contendiente

Clave, nombre de la unidad territorial, y distrito electoral local al que pertenece	Votación obtenida por candidatura contendiente																								
	1	2	3	4	5	6	7	8	9	10	11	12	13	14	15	16	17	18	19	20	21	22	23	24	25
02-041, La Raza, 05	7	1	5	22	19	11	17	0	37	0	8	1	0	14	0	0	0	0	0	0	0	0	0	0	0
02-042, Las Salinas, 05	23	34	17	27	5	15	0	0	0	0	0	0	0	0	0	0	0	0	0	0	0	0	0	0	0
02-043, Liberación, 05	1	32	5	12	19	6	18	0	0	0	0	0	0	0	0	0	0	0	0	0	0	0	0	0	0
02-044, Libertad, 05	24	8	9	11	12	10	0	0	0	0	0	0	0	0	0	0	0	0	0	0	0	0	0	0	0
02-045, Los Reyes (Barr), 03	8	0	2	4	6	2	41	6	3	1	2	5	6	2	40	0	0	0	0	0	0	0	0	0	0
02-046, Manuel Rivera Anaya CROC I (U Hab), 03	12	11	54	8	5	21	9	2	88	18	3	0	6	0	15	11	3	2	1	0	0	0	0	0	0
02-047, Miguel Hidalgo (U Hab), 03	2	2	59	6	47	16	1	1	0	32	32	59	2	0	0	0	0	0	0	0	0	0	0	0	0
02-048, Monte Alto, 05	9	8	68	1	2	7	6	0	0	0	0	0	0	0	0	0	0	0	0	0	0	0	0	0	0
02-049, Nextengo (Barr), 05	0	6	8	7	6	67	0	0	0	0	0	0	0	0	0	0	0	0	0	0	0	0	0	0	0
02-050, Nueva El Rosario, 03	4	63	16	1	2	1	8	3	16	0	0	0	0	0	0	0	0	0	0	0	0	0	0	0	0
02-051, Nueva España, 03	6	12	16	1	1	0	25	1	13	5	0	0	0	0	0	0	0	0	0	0	0	0	0	0	0
02-052, Nueva Santa María, 05	26	22	7	43	1	5	77	17	12	3	14	2	8	10	13	7	10	14	3	2	24	38	6	3	28
02-053, Nuevo San Rafael (Barr), 03	19	5	9	2	1	26	1	0	36	6	0	1	3	5	12	17	34	6	13	0	0	0	0	0	0
02-054, Obrero Popular, 05	5	18	11	14	13	21	5	18	13	7	6	6	36	14	74	34	0	0	0	0	0	0	0	0	0
02-055, Pantaco (U Hab), 05	36	7	5	46	0	0	0	0	0	0	0	0	0	0	0	0	0	0	0	0	0	0	0	0	0
02-056, Pasteros, 03	1	2	13	4	1	0	55	4	19	51	6	26	11	27	138	2	6	7	7	9	0	0	0	36	1
02-057, Patrimonio Familiar, 05	6	8	4	39	7	0	0	0	0	0	0	0	0	0	0	0	0	0	0	0	0	0	0	0	0
02-058, Pemex Prados del Rosario (U Hab), 03	2	2	32	6	23	4	41	10	32	5	0	0	0	0	0	0	0	0	0	0	0	0	0	0	0
02-059, Petrolera, 03	23	14	26	13	3	7	21	28	17	19	29	24	6	74	2	0	0	0	0	0	0	0	0	0	0
02-060, Plenitud, 03	12	0	1	12	1	2	3	17	1	38	11	12	12	3	75	24	11	41	0	0	0	0	0	0	0
02-061, Porvenir, 05	14	5	91	7	39	23	0	0	0	0	0	0	0	0	0	0	0	0	0	0	0	0	0	0	0
02-062, Potrero del Llano, 05	47	17	5	5	2	0	13	0	0	0	0	0	0	0	0	0	0	0	0	0	0	0	0	0	0
02-063, Prados del Rosario, 03	8	1	56	12	15	3	7	2	15	0	0	0	0	0	0	0	0	0	0	0	0	0	0	0	0
02-064, Presidente Madero (U Hab), 03	26	24	6	31	194	0	56	7	59	18	21	19	0	0	0	0	0	0	0	0	0	0	0	0	0
02-066, Providencia, 03	23	75	0	3	26	3	0	7	0	4	6	26	0	15	0	0	0	0	0	0	0	0	0	0	0
02-067, Reynosa Tamaulipas, 03	17	9	48	95	8	20	24	30	16	82	2	36	1	19	1	7	0	0	0	0	0	0	0	0	0
02-068, Rosendo Salazar (Conj Hab), 03	4	16	16	6	13	11	14	2	23	0	0	0	0	0	0	0	0	0	0	0	0	0	0	0	0
02-069, San Miguel Amantla (Pblo), 03	26	3	15	1	0	5	8	12	14	17	3	3	66	187	15	9	39	1	29	37	22	1	2	18	0
02-070, San Álvaro, 05	45	40	51	14	9	15	1	17	22	6	4	1	4	8	0	0	0	0	0	0	0	0	0	0	0
02-071, San Andrés (Barr), 03	29	63	13	144	12	45	1	7	45	21	7	0	12	0	0	0	0	0	0	0	0	0	0	0	0
02-072, San Andrés (Pblo), 03	11	19	4	12	5	2	27	3	0	18	4	130	16	0	0	0	0	0	0	0	0	0	0	0	0
02-073, San Andrés de las Salinas (Pblo), 05	3	1	6	1	7	62	4	37	9	0	0	0	0	0	0	0	0	0	0	0	0	0	0	0	0
02-074, San Antonio (Fracc), 03	26	1	20	15	1	66	27	0	0	1	90	13	28	0	6	0	0	0	0	0	0	0	0	0	0
02-075, San Bartolo Cahualtongo (Pblo), 03	5	2	6	124	0	11	28	23	16	47	10	0	0	0	0	0	0	0	0	0	0	0	0	0	0
02-076, San Bernabé (Barr), 05	14	1	6	2	31	3	47	0	2	0	0	0	0	0	0	0	0	0	0	0	0	0	0	0	0
02-077, San Francisco Tetecala (Pblo), 03	2	9	18	48	3	1	5	10	17	0	0	0	0	0	0	0	0	0	0	0	0	0	0	0	0
02-078, San Francisco Xocotitla, 05	16	13	35	9	4	18	2	0	0	0	0	0	0	0	0	0	0	0	0	0	0	0	0	0	0
02-079, San Juan Tlihuaca (Pblo), 03	6	52	36	31	11	30	9	16	10	91	16	5	10	2	7	0	0	0	0	0	0	0	0	0	0
02-080, San Marcos (Barr), 03	3	1	6	6	30	12	2	19	34	1	26	10	24	43	0	9	0	0	0	0	0	0	0	0	0
02-081, San Martín Xochinahuac (Pblo), 03	34	27	46	26	9	15	6	6	26	1	1	0	0	0	0	0	0	0	0	0	0	0	0	0	0

Continúa

Resultados de la votación por unidad territorial y candidatura contendiente

Clave, nombre de la unidad territorial, y distrito electoral local al que pertenece	Votos nulos	Lista nominal	Votación emitida			Participación (%)		
			MRVYO	SEI (Vía remota)	Total	MRVYO	SEI (Vía remota)	Total
02-041, La Raza, 05	6	2 253	148	0	148	6.57	0	6.57
02-042, Las Salinas, 05	3	865	124	0	124	14.34	0	14.34
02-043, Liberación, 05	5	2 305	98	0	98	4.25	0	4.25
02-044, Libertad, 05	1	1 171	75	0	75	6.40	0	6.40
02-045, Los Reyes (Barr), 03	5	3 130	133	0	133	4.25	0	4.25
02-046, Manuel Rivera Anaya CROC I (U Hab), 03	11	2 330	279	1	280	11.98	0.04	12.02
02-047, Miguel Hidalgo (U Hab), 03	9	2 640	268	0	268	10.15	0	10.15
02-048, Monte Alto, 05	6	886	105	2	107	11.85	0.23	12.08
02-049, Nextengo (Barr), 05	6	2 279	99	1	100	4.35	0.04	4.39
02-050, Nueva El Rosario, 03	3	369	116	1	117	31.44	0.27	31.71
02-051, Nueva España, 03	5	1 612	84	1	85	5.21	0.06	5.27
02-052, Nueva Santa María, 05	11	8 671	404	2	406	4.66	0.02	4.68
02-053, Nuevo San Rafael (Barr), 03	16	2 676	211	1	212	7.88	0.04	7.92
02-054, Obrero Popular, 05	16	4 653	310	1	311	6.66	0.02	6.68
02-055, Pantaco (U Hab), 05	11	543	105	0	105	19.34	0	19.34
02-056, Pasteros, 03	17	5 806	443	0	443	7.63	0	7.63
02-057, Patrimonio Familiar, 05	0	802	64	0	64	7.98	0	7.98
02-058, Pemex Prados del Rosario (U Hab), 03	1	2 553	158	0	158	6.19	0	6.19
02-059, Petrolera, 03	16	2 801	322	0	322	11.50	0	11.50
02-060, Plenitud, 03	12	4 010	288	0	288	7.18	0	7.18
02-061, Porvenir, 05	9	3 059	188	0	188	6.15	0	6.15
02-062, Potrero del Llano, 05	4	1 177	93	0	93	7.90	0	7.90
02-063, Prados del Rosario, 03	17	1 961	136	0	136	6.94	0	6.94
02-064, Presidente Madero (U Hab), 03	84	4 519	544	1	545	12.04	0.02	12.06
02-066, Providencia, 03	3	6 730	191	0	191	2.84	0	2.84
02-067, Reynosa Tamaulipas, 03	8	6 383	423	0	423	6.63	0	6.63
02-068, Rosendo Salazar (Conj Hab), 03	10	773	115	0	115	14.88	0	14.88
02-069, San Miguel Amantla (Pblo), 03	26	7 610	557	2	559	7.32	0.03	7.35
02-070, San Álvaro, 05	11	6 272	247	1	248	3.94	0.01	3.95
02-071, San Andrés (Barr), 03	16	5 934	415	0	415	6.99	0	6.99
02-072, San Andrés (Pblo), 03	3	5 692	254	0	254	4.46	0	4.46
02-073, San Andrés de las Salinas (Pblo), 05	3	269	132	1	133	49.07	0.37	49.44
02-074, San Antonio (Fracc), 03	19	3 828	313	0	313	8.18	0	8.18
02-075, San Bartolo Cahualtongo (Pblo), 03	14	2 634	286	0	286	10.86	0	10.86
02-076, San Bernabé (Barr), 05	9	771	115	0	115	14.92	0	14.92
02-077, San Francisco Tetecala (Pblo), 03	5	3 088	117	1	118	3.79	0.03	3.82
02-078, San Francisco Xicotitla, 05	8	1 585	104	1	105	6.56	0.06	6.62
02-079, San Juan Tihhuaca (Pblo), 03	9	9 166	338	3	341	3.69	0.03	3.72
02-080, San Marcos (Barr), 03	3	4 376	229	0	229	5.23	0	5.23
02-081, San Martín Xochinahuac (Pblo), 03	43	5 007	239	1	240	4.77	0.02	4.79

Continúa

Resultados de la votación por unidad territorial y candidatura contendiente

Concluye

Clave, nombre de la unidad territorial, y distrito electoral local al que pertenece	Votación obtenida por candidatura contendiente																								
	1	2	3	4	5	6	7	8	9	10	11	12	13	14	15	16	17	18	19	20	21	22	23	24	25
02-082, San Mateo, 03	25	121	15	1	20	0	0	0	5	11	0	1	1	1	3	11	0	0	0	0	0	0	0	0	0
02-083, San Pablo 396-Conj Hab San Pablo (U Hab), 03	26	10	1	5	3	48	9	6	0	45	2	8	14	4	14	3	0	0	0	0	0	0	0	0	0
02-084, San Pablo Xalpa (U Hab), 03	70	3	6	34	15	128	18	26	21	6	7	75	0	0	0	0	0	0	0	0	0	0	0	0	0
02-085, San Pedro Xalpa (Pblo), 03	2	14	1	1	15	3	27	40	34	22	66	0	2	2	2	9	8	0	0	0	0	0	0	0	0
02-086, San Rafael, 03	2	1	2	2	14	4	13	24	43	16	24	0	13	11	3	4	8	0	0	0	0	0	0	0	0
02-087, San Salvador Xochimanca, 05	6	4	21	0	0	0	0	0	0	0	0	0	0	0	0	0	0	0	0	0	0	0	0	0	0
02-088, San Sebastián, 03	140	0	36	52	39	13	8	44	19	4	9	8	1	10	1	1	84	19	90	9	14	11	0	0	0
02-089, Santa Apolonia (Barr), 03	1	6	6	52	4	24	7	4	7	0	0	0	0	0	0	0	0	0	0	0	0	0	0	0	0
02-090, Santa Bárbara (Pblo), 03	17	11	2	8	23	38	5	5	1	9	117	0	0	0	0	0	0	0	0	0	0	0	0	0	0
02-091, Santa Catarina (Pblo), 03	4	10	20	2	2	2	74	13	96	14	11	0	0	0	0	0	0	0	0	0	0	0	0	0	0
02-092, Santa Cruz Acayucan (Pblo), 03	3	1	5	1	13	0	1	17	7	0	8	1	0	18	0	0	0	0	0	0	0	0	0	0	0
02-093, Santa Cruz de las Salinas, 05	13	7	3	4	2	1	3	0	0	0	0	0	0	0	0	0	0	0	0	0	0	0	0	0	0
02-094, Santa Inés, 03	19	9	6	47	1	16	0	77	32	9	2	2	0	0	0	0	0	0	0	0	0	0	0	0	0
02-095, Santa Lucía (Barr), 03	10	16	9	7	1	2	2	1	13	0	0	0	0	0	0	0	0	0	0	0	0	0	0	0	0
02-096, Santa María Malinalco (Pblo), 05	51	1	15	14	5	24	22	66	4	138	16	7	0	0	0	0	0	0	0	0	0	0	0	0	0
02-097, Santiago Ahuizotla (Pblo), 03	15	11	6	4	15	10	53	8	4	5	4	2	4	35	47	2	5	111	21	63	82	1	1	0	0
02-098, Santo Domingo (Pblo), 03	13	15	46	7	9	8	42	23	42	0	0	0	0	0	0	0	0	0	0	0	0	0	0	0	0
02-099, Santo Tomás, 03	0	10	10	27	5	26	8	56	11	0	0	0	0	0	0	0	0	0	0	0	0	0	0	0	0
02-100, Sector Naval, 05	5	6	26	8	3	3	3	4	0	0	0	0	0	0	0	0	0	0	0	0	0	0	0	0	0
02-101, Sindicato Mexicano de Electricistas, 05	4	0	17	7	3	9	13	2	19	0	9	9	14	19	0	0	0	0	0	0	0	0	0	0	0
02-102, Tezozomoc, 03	44	19	15	6	21	9	45	2	34	6	2	8	5	3	35	0	20	16	0	0	0	0	0	0	0
02-103, Tierra Nueva, 03	43	5	8	4	8	37	9	4	0	0	0	0	0	0	0	0	0	0	0	0	0	0	0	0	0
02-104, Tlatilco, 05	6	4	13	2	24	10	8	10	4	0	0	0	0	0	0	0	0	0	0	0	0	0	0	0	0
02-105, Tlatilco (U Hab), 05	18	44	8	0	0	0	0	0	0	0	0	0	0	0	0	0	0	0	0	0	0	0	0	0	0
02-106, Trabajadores del Hierro, 05	8	2	6	6	2	12	4	15	2	0	0	0	0	0	0	0	0	0	0	0	0	0	0	0	0
02-107, Un Hogar Para Cada Trabajador, 05	6	1	19	2	0	0	0	0	0	0	0	0	0	0	0	0	0	0	0	0	0	0	0	0	0
02-108, Victoria de Las Democracias, 05	54	14	7	1	18	1	11	12	12	1	5	0	0	0	0	0	0	0	0	0	0	0	0	0	0
02-109, Villas Azcapotzalco (U Hab), 03	15	28	14	2	14	0	6	0	0	0	0	0	0	0	0	0	0	0	0	0	0	0	0	0	0
02-110, Xochinahuac (U Hab), 03	72	3	15	32	254	2	28	9	44	12	38	32	7	72	16	0	22	29	1	6	10	0	0	0	0
02-111, San Pedro Xalpa (Ampl) I, 03	5	18	2	0	3	22	50	4	1	9	10	8	26	4	2	1	1	20	34	23	2	0	58	0	0
02-112, San Pedro Xalpa (Ampl) II, 03	40	3	6	6	3	0	51	13	1	0	1	5	10	1	4	29	1	1	1	12	53	0	0	0	0
02-113, Pro Hogar I, 05	14	0	23	5	1	22	20	1	1	8	29	3	1	0	0	0	0	0	0	0	0	0	0	0	0
02-114, Pro Hogar II, 05	19	12	10	13	11	3	9	21	20	22	6	16	12	0	0	0	0	0	0	0	0	0	0	0	0
Total	1 993	1 849	1 887	1 848	1 732	1 474	1 538	1 149	1 477	1 328	1 147	763	905	1 045	775	208	391	386	294	229	379	61	147	101	29

NOTA: Las candidaturas contendientes pueden o no coincidir con el último identificador de candidaturas en la tabla de resultados, ello se debe a que la persona candidata pudo causar baja antes o después de ser asignado el número identificador.

FUENTE: Elaborado por la DEOEG con base en la lista nominal proporcionada por la DERFE-INE y los resultados de la votación emitida en la jornada electoral única de las Copaco 2020.

Resultados de la votación por unidad territorial y candidatura contendiente

Concluye

Clave, nombre de la unidad territorial, y distrito electoral local al que pertenece	Votos nulos	Lista nominal	Votación emitida			Participación (%)		
			MRVYO	SEI (Vía remota)	Total	MRVYO	SEI (Vía remota)	Total
02-082, San Mateo, 03	4	2 230	218	1	219	9.78	0.04	9.82
02-083, San Pablo 396-Conj Hab San Pablo (U Hab), 03	7	2 020	201	4	205	9.95	0.20	10.15
02-084, San Pablo Xalpa (U Hab), 03	31	4 212	440	0	440	10.45	0	10.45
02-085, San Pedro Xalpa (Pblo), 03	12	6 994	260	0	260	3.72	0	3.72
02-086, San Rafael, 03	9	2 115	190	3	193	8.99	0.14	9.13
02-087, San Salvador Xochimanca, 05	7	948	38	0	38	4.01	0	4.01
02-088, San Sebastián, 03	33	4 572	645	0	645	14.11	0	14.11
02-089, Santa Apolonia (Barr), 03	15	3 643	123	3	126	3.38	0.08	3.46
02-090, Santa Bárbara (Pblo), 03	29	5 648	264	1	265	4.67	0.02	4.69
02-091, Santa Catarina (Pblo), 03	11	3 318	259	0	259	7.81	0	7.81
02-092, Santa Cruz Acayucan (Pblo), 03	6	1 760	81	0	81	4.60	0	4.60
02-093, Santa Cruz de las Salinas, 05	1	376	34	0	34	9.04	0	9.04
02-094, Santa Inés, 03	6	2 794	226	0	226	8.09	0	8.09
02-095, Santa Lucía (Barr), 03	2	1 019	63	0	63	6.18	0	6.18
02-096, Santa María Malinalco (Pblo), 05	14	7 003	374	3	377	5.34	0.04	5.38
02-097, Santiago Ahuizotla (Pblo), 03	18	10 297	527	0	527	5.12	0	5.12
02-098, Santo Domingo (Pblo), 03	25	4 244	227	3	230	5.35	0.07	5.42
02-099, Santo Tomás, 03	7	2 998	160	0	160	5.34	0	5.34
02-100, Sector Naval, 05	3	365	61	0	61	16.71	0	16.71
02-101, Sindicato Mexicano de Electricistas, 05	10	3 632	134	1	135	3.69	0.03	3.72
02-102, Tezozomoc, 03	2	9 234	292	0	292	3.16	0	3.16
02-103, Tierra Nueva, 03	2	2 631	120	0	120	4.56	0	4.56
02-104, Tlatilco, 05	4	3 519	82	3	85	2.33	0.09	2.42
02-105, Tlatilco (U Hab), 05	28	1 543	98	0	98	6.35	0	6.35
02-106, Trabajadores del Hierro, 05	4	2 632	61	0	61	2.32	0	2.32
02-107, Un Hogar Para Cada Trabajador, 05	2	1 475	30	0	30	2.03	0	2.03
02-108, Victoria de Las democracias, 05	3	3 293	139	0	139	4.22	0	4.22
02-109, Villas Azcapotzalco (U Hab), 03	9	1 282	88	0	88	6.86	0	6.86
02-110, Xochinahuac (U Hab), 03	12	5 625	715	1	716	12.71	0.02	12.73
02-111, San Pedro Xalpa (Ampl) I, 03	14	9 471	317	0	317	3.35	0	3.35
02-112, San Pedro Xalpa (Ampl) II, 03	15	6 924	256	0	256	3.70	0	3.70
02-113, Pro Hogar I, 05	3	4 904	130	1	131	2.65	0.02	2.67
02-114, Pro Hogar II, 05	16	6 058	188	2	190	3.11	0.03	3.14
Total	1 207	372 069	24 282	60	24 342	6.53	0.01	6.54

Integración de las Copaco por unidad territorial

Clave, nombre de la unidad territorial, y distrito electoral local al que pertenece	Lista nominal		Integrantes		Total de integrantes	Integrantes con rango de edad 18 a 29 años	Integrantes con discapacidad
	M	H	M	H			
02-001, Aguilera, 05	885	821	2	3	5	0	-
02-002, Aldana, 05	1 691	1 427	3	6	9	1	1
02-003, Petrolera (Ampl), 03	848	797	4	5	9	2	1
02-005, Ángel Zimbrón, 05	1 383	1 168	4	1	5	2	-
02-006, Arenal, 05	2 155	2 001	6	3	9	0	-
02-007, Centro de Azcapotzalco, 03	1 754	1 483	3	6	9	2	2
02-008, Clavería, 05	4 488	3 727	5	4	9	1	1
02-009, Coltongo, 05	1 778	1 637	5	4	9	0	-
02-010, Cosmopolita, 05	1 514	1 276	5	4	9	1	1
02-011, Cosmopolita (Ampl), 05	531	439	3	1	4	1	1
02-012, Cruz Roja Tepantongo (U Hab), 03	468	416	4	4	8	2	-
02-013, Cuitláhuac 1 y 2 (U Hab), 05	1 096	850	5	4	9	1	1
02-014, Cuitláhuac 3 y 4 (U Hab), 05	1 989	1 632	7	2	9	1	1
02-015, Del Gas, 05	2 716	2 451	7	2	9	1	-
02-016, Del Gas (Ampl), 05	1 171	1 092	4	1	5	1	-
02-017, Del Maestro, 03	360	278	5	1	6	1	-
02-018, Del Recreo, 05	4 595	3 890	5	4	9	1	1
02-019, DEMET (U Hab), 03	1 136	1 016	5	4	9	1	1
02-020, Ecológica Novedades Impacto (U Hab), 03	170	141	8	1	9	0	-
02-021, El Jagüey-Estación Pantaco, 05	774	727	7	2	9	0	-
02-023, El Rosario A (U Hab), 03	3 200	2 842	5	4	9	1	1
02-024, El Rosario B (U Hab), 03	4 973	4 295	5	4	9	1	1
02-025, El Rosario C (U Hab), 03	4 645	4 008	5	4	9	3	1
02-026, Euzkadi, 05	2 056	1 828	5	4	9	2	1
02-027, Ex-Hacienda El Rosario, 03	1 000	845	5	4	9	1	-
02-028, Ferrería, 05	1 110	1 079	4	5	9	2	-
02-029, Ferrería (U Hab), 03	1 298	1 107	7	2	9	1	1
02-030, Francisco Villa (U Hab), 03	1 647	1 420	5	4	9	1	1
02-031, Fuentes de Azcapotzalco-Parques de Azcapotzalco (U Hab), 05	483	423	5	4	9	1	-
02-032, Hogar y Seguridad/Nueva Santa María, 05	1 738	1 355	5	4	9	2	1
02-033, Hogares Ferrocarrileros (U Hab), 05	663	549	5	4	9	0	-
02-034, Huautla de las Salinas (Barr), 05	111	124	2	1	3	1	-
02-035, Ignacio Allende, 05	710	607	5	4	9	0	-
02-036, Industrial Vallejo, 05	343	326	6	1	7	1	-
02-037, ISSFAM Las Armas (U Hab), 03	411	365	4	4	8	1	-
02-038, Jardín Azpeitia, 05	1 093	1 007	2	3	5	0	-
02-039, Jardines de Ceylán (U Hab), 05	126	102	2	2	4	0	-
02-040, La Preciosa, 03	1 804	1 637	5	4	9	1	3

Continúa

Integración de las Copaco por unidad territorial

Clave, nombre de la unidad territorial, y distrito electoral local al que pertenece	Lista nominal		Integrantes		Total de integrantes	Integrantes con rango de edad 18 a 29 años	Integrantes con discapacidad
	M	H	M	H			
02-041, La Raza, 05	1 208	1 045	7	2	9	3	3
02-042, Las Salinas, 05	435	430	4	2	6	3	-
02-043, Liberación, 05	1 198	1 107	4	3	7	0	-
02-044, Libertad, 05	640	531	3	3	6	0	-
02-045, Los Reyes (Barr), 03	1 716	1 414	5	4	9	2	2
02-046, Manuel Rivera Anaya CROC I (U Hab), 03	1 231	1 099	5	4	9	1	3
02-047, Miguel Hidalgo (U Hab), 03	1 392	1 248	8	1	9	2	-
02-048, Monte Alto, 05	487	399	4	3	7	1	-
02-049, Nextengo (Barr), 05	1 219	1 060	3	2	5	1	-
02-050, Nueva El Rosario, 03	188	181	7	2	9	0	-
02-051, Nueva España, 03	840	772	5	4	9	1	-
02-052, Nueva Santa María, 05	4 800	3 871	5	4	9	1	2
02-053, Nuevo San Rafael (Barr), 03	1 357	1 319	5	4	9	2	-
02-054, Obrero Popular, 05	2 496	2 157	5	4	9	1	-
02-055, Pantaco (U Hab), 05	296	247	4	0	4	2	-
02-056, Pasteros, 03	3 049	2 757	5	4	9	2	1
02-057, Patrimonio Familiar, 05	420	382	3	2	5	1	-
02-058, Pemex Prados del Rosario (U Hab), 03	1 426	1 127	5	4	9	0	-
02-059, Petrolera, 03	1 546	1 255	5	4	9	3	-
02-060, Plenitud, 03	2 113	1 897	5	4	9	2	1
02-061, Porvenir, 05	1 642	1 417	5	1	6	0	-
02-062, Potrero del Llano, 05	642	535	3	3	6	0	-
02-063, Prados del Rosario, 03	1 069	892	3	6	9	1	2
02-064, Presidente Madero (U Hab), 03	2 412	2 107	5	4	9	3	1
02-066, Providencia, 03	3 526	3 204	6	3	9	1	-
02-067, Reynosa Tamaulipas, 03	3 327	3 056	5	4	9	2	1
02-068, Rosendo Salazar (Conj Hab), 03	420	353	6	3	9	1	-
02-069, San Miguel Amantla (Pblo), 03	4 021	3 589	5	4	9	3	3
02-070, San Álvaro, 05	3 322	2 950	5	4	9	1	-
02-071, San Andrés (Barr), 03	3 181	2 753	5	4	9	1	-
02-072, San Andrés (Pblo), 03	3 015	2 677	5	4	9	2	-
02-073, San Andrés de las Salinas (Pblo), 05	133	136	5	4	9	1	1
02-074, San Antonio (Fracc), 03	2 079	1 749	5	4	9	2	1
02-075, San Bartolo Cahualtongo (Pblo), 03	1 371	1 263	7	2	9	1	1
02-076, San Bernabé (Barr), 05	419	352	5	3	8	2	1
02-077, San Francisco Tetecala (Pblo), 03	1 630	1 458	4	5	9	0	1
02-078, San Francisco Xocotitla, 05	830	755	6	1	7	1	-
02-079, San Juan Tlihuaca (Pblo), 03	4 894	4 272	5	4	9	1	1
02-080, San Marcos (Barr), 03	2 304	2 072	5	4	9	1	-

Continúa

Integración de las Copaco por unidad territorial

Concluye

Clave, nombre de la unidad territorial, y distrito electoral local al que pertenece	Lista nominal		Integrantes		Total de integrantes	Integrantes con rango de edad 18 a 29 años	Integrantes con discapacidad
	M	H	M	H			
02-081, San Martin Xochinahuac (Pblo), 03	2 683	2 324	6	3	9	3	-
02-082, San Mateo, 03	1 219	1 011	5	4	9	4	4
02-083, San Pablo 396-Conj Hab San Pablo (U Hab), 03	1 111	909	5	4	9	3	1
02-084, San Pablo Xalpa (U Hab), 03	2 178	2 034	5	4	9	1	3
02-085, San Pedro Xalpa (Pblo), 03	3 720	3 274	5	4	9	4	-
02-086, San Rafael, 03	1 157	958	5	4	9	2	3
02-087, San Salvador Xochimanca, 05	501	447	1	2	3	0	-
02-088, San Sebastián, 03	2 450	2 122	5	4	9	1	1
02-089, Santa Apolonia (Barr), 03	1 896	1 747	7	2	9	0	1
02-090, Santa Bárbara (Pblo), 03	2 996	2 652	5	4	9	2	-
02-091, Santa Catarina (Pblo), 03	1 696	1 622	5	4	9	4	-
02-092, Santa Cruz Acayucan (Pblo), 03	918	842	5	4	9	0	-
02-093, Santa Cruz de las Salinas, 05	189	187	4	3	7	2	-
02-094, Santa Inés, 03	1 515	1 279	5	4	9	1	-
02-095, Santa Lucía (Barr), 03	517	502	4	5	9	0	1
02-096, Santa María Malinalco (Pblo), 05	3 732	3 271	5	4	9	2	1
02-097, Santiago Ahuizotla (Pblo), 03	5 408	4 889	5	4	9	3	2
02-098, Santo Domingo (Pblo), 03	2 302	1 942	5	4	9	5	-
02-099, Santo Tomás, 03	1 561	1 437	3	5	8	0	1
02-100, Sector Naval, 05	195	170	3	5	8	1	-
02-101, Sindicato Mexicano de Electricistas, 05	1 975	1 657	5	4	9	0	-
02-102, Tezozomoc, 03	4 919	4 315	5	4	9	3	1
02-103, Tierra Nueva, 03	1 353	1 278	5	3	8	3	-
02-104, Tlatilco, 05	1 876	1 643	4	5	9	0	-
02-105, Tlatilco (U Hab), 05	842	701	3	0	3	0	-
02-106, Trabajadores del Hierro, 05	1 428	1 204	6	3	9	2	2
02-107, Un Hogar Para Cada Trabajador, 05	780	695	1	3	4	0	1
02-108, Victoria de Las Democracias, 05	1 775	1 518	5	4	9	1	-
02-109, Villas Azcapotzalco (U Hab), 03	688	594	3	3	6	1	-
02-110, Xochinahuac (U Hab), 03	2 987	2 638	5	4	9	2	1
02-111, San Pedro Xalpa (Ampl) I, 03	4 923	4 548	5	4	9	2	2
02-112, San Pedro Xalpa (Ampl) II, 03	3 646	3 278	5	4	9	3	2
02-113, Pro Hogar I, 05	2 616	2 288	6	3	9	0	1
02-114, Pro Hogar II, 05	3 167	2 891	4	5	9	2	-
Total	198 126	173 943	526	377	903	147	74

FUENTE: Elaborado por la DEOEGS con base en la lista nominal proporcionada por la DERFE-INE, el Sistema de Registro de Candidaturas (SIRESCA) y los resultados de la votación emitida en la jornada electiva única de las Copaco 2020.

Integrantes de las Copaco según sexo y grupo etario por unidad territorial

Clave, nombre de la unidad territorial, y distrito electoral local al que pertenece	Candidaturas contendientes		18-19		20-24		25- 29		30-34		35- 39		40-44		45-49		50-54		55-59		60-64		65 y más		Total
	M	H	M	H	M	H	M	H	M	H	M	H	M	H	M	H	M	H	M	H	M	H	M	H	
02-001, Aguilera, 05	2	3	0	0	0	0	0	0	0	0	0	0	1	0	1	0	0	0	1	0	1	1	0	0	5
02-002, Aldana, 05	4	8	0	1	0	0	0	0	0	2	0	1	1	1	2	0	0	1	0	0	0	0	0	0	9
02-003, Petrolera (Ampl), 03	8	6	0	0	1	0	0	1	0	1	0	0	0	0	0	0	1	0	1	2	1	0	0	1	9
02-005, Ángel Zimbrón, 05	4	1	0	0	0	1	1	0	1	0	0	0	1	0	0	0	0	0	0	0	0	0	1	0	5
02-006, Arenal, 05	7	5	0	0	0	0	0	0	0	0	0	1	0	0	2	0	0	0	1	0	3	0	0	2	9
02-007, Centro de Azcapotzalco, 03	3	6	0	0	1	1	0	0	0	0	0	0	2	0	0	0	0	2	0	0	0	2	0	1	9
02-008, Clavería, 05	9	8	0	0	0	1	0	0	0	1	0	0	0	0	0	0	0	1	0	1	2	0	3	0	9
02-009, Coltongo, 05	9	5	0	0	0	0	0	0	0	1	1	1	0	0	0	1	2	1	1	0	0	0	1	0	9
02-010, Cosmopolita, 05	13	6	0	0	1	0	0	0	0	0	0	0	0	0	0	0	0	1	1	0	2	1	1	2	9
02-011, Cosmopolita (Ampl), 05	4	1	0	0	0	0	1	0	0	0	0	0	0	0	0	0	2	0	0	0	0	0	0	1	4
02-012, Cruz Roja Tepantongo (U Hab), 03	4	4	0	0	0	1	0	1	0	0	1	1	0	0	0	0	1	1	2	0	0	0	0	0	8
02-013, Cuitláhuac 1 y 2 (U Hab), 05	16	8	0	0	1	0	0	0	0	1	0	0	1	1	1	0	0	0	1	0	0	2	1	0	9
02-014, Cuitláhuac 3 y 4 (U Hab), 05	11	2	0	0	0	0	1	0	0	0	0	0	1	0	1	0	3	0	0	1	1	0	0	1	9
02-015, Del Gas, 05	11	7	0	0	0	0	1	0	1	0	0	1	0	0	3	1	1	0	0	0	0	0	1	0	9
02-016, Del Gas (Ampl), 05	4	1	0	0	0	1	0	0	0	0	0	0	1	0	0	0	0	0	1	0	0	0	2	0	5
02-017, Del Maestro, 03	7	1	0	0	1	0	0	0	1	0	1	0	1	0	0	0	0	0	1	0	0	0	0	1	6
02-018, Del Recreo, 05	11	4	0	0	1	0	0	0	0	1	0	0	0	1	1	0	1	1	1	1	1	0	0	0	9
02-019, DEMET (U Hab), 03	8	4	0	0	0	1	0	0	0	0	0	0	0	1	0	0	0	0	0	2	5	0	0	0	9
02-020, Ecológica Novedades Impacto (U Hab), 03	8	1	0	0	0	0	0	0	0	0	0	0	1	0	0	0	0	0	1	0	3	0	3	1	9
02-021, El Jagüey-Estación Pantaco, 05	8	2	0	0	0	0	0	0	1	0	0	0	1	1	1	0	3	0	1	0	0	1	0	0	9
02-023, El Rosario A (U Hab), 03	10	4	0	0	1	0	0	0	0	1	0	0	0	0	2	0	0	1	2	2	0	0	0	0	9
02-024, El Rosario B (U Hab), 03	9	8	0	0	1	0	0	0	0	0	0	0	0	1	1	1	1	0	0	0	0	1	2	1	9
02-025, El Rosario C (U Hab), 03	12	9	0	0	0	1	1	1	0	0	0	0	1	1	1	0	0	0	1	2	0	0	0	0	9
02-026, Euzkadi, 05	13	11	0	0	0	0	2	0	0	1	0	0	0	0	1	0	1	0	0	0	1	0	0	3	9
02-027, Ex-Hacienda El Rosario, 03	6	5	0	0	1	0	0	0	0	0	2	0	1	2	0	0	1	0	0	0	0	0	0	2	9
02-028, Ferrería, 05	6	7	0	1	1	0	0	0	0	2	0	0	0	0	1	0	0	0	0	0	1	0	1	2	9
02-029, Ferrería (U Hab), 03	9	2	0	0	0	0	0	1	0	0	1	0	1	0	1	0	0	0	3	1	0	0	1	0	9
02-030, Francisco Villa (U Hab), 03	8	6	0	0	0	1	0	0	0	0	0	1	2	1	0	0	0	0	1	0	1	0	1	1	9
02-031, Fuentes de Azcapotzalco-Parques de Azcapotzalco (U Hab), 05	8	5	0	0	1	0	0	0	0	0	0	0	1	1	3	1	0	1	0	1	0	0	0	0	9
02-032, Hogar y Seguridad/Nueva Santa María, 05	9	9	0	0	0	0	1	1	0	0	0	1	2	0	0	1	1	0	0	1	1	0	0	0	9
02-033, Hogares Ferrocarrileros (U Hab), 05	7	4	0	0	0	0	0	0	0	0	0	0	0	0	1	0	1	0	1	0	0	1	2	3	9
02-034, Huautla de las Salinas (Barr), 05	2	1	0	0	0	0	1	0	0	0	0	0	0	0	0	0	1	1	0	0	0	0	0	0	3
02-035, Ignacio Allende, 05	5	4	0	0	0	0	0	0	2	0	0	0	0	0	1	1	0	0	2	0	0	2	0	1	9
02-036, Industrial Vallejo, 05	6	1	0	0	0	0	1	0	0	0	2	0	0	0	1	0	0	1	1	0	0	0	1	0	7
02-037, ISSFAM Las Armas (U Hab), 03	5	4	1	0	0	0	0	0	0	0	1	0	1	0	0	0	0	1	0	0	1	0	0	3	8
02-038, Jardín Azpeitia, 05	3	4	0	0	0	0	0	0	0	0	0	0	0	0	1	1	0	0	1	0	0	1	0	1	5
02-039, Jardines de Ceylán (U Hab), 05	2	2	0	0	0	0	0	0	0	0	0	1	1	0	0	0	0	1	0	0	1	0	0	0	4
02-040, La Preciosa, 03	16	6	0	0	1	0	0	0	0	0	1	0	1	1	0	1	1	0	0	1	1	0	0	1	9
02-041, La Raza, 05	12	2	0	1	2	0	0	0	0	0	0	0	0	0	1	0	1	0	1	0	1	0	1	1	9
02-042, Las Salinas, 05	4	2	0	0	2	0	1	0	0	0	0	0	0	0	0	2	0	0	1	0	0	0	0	0	6
02-043, Liberación, 05	4	3	0	0	0	0	0	0	0	0	1	0	1	0	1	0	0	0	1	1	0	1	0	1	7
02-044, Libertad, 05	3	3	0	0	0	0	0	0	0	0	0	0	0	0	0	0	0	0	0	0	2	0	1	3	6

Continúa

Integrantes de las Copaco según sexo y grupo etario por unidad territorial

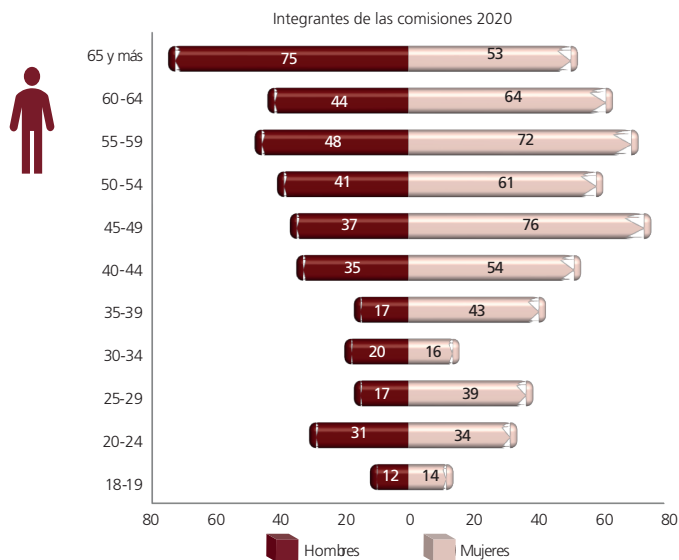
Clave, nombre de la unidad territorial, y distrito electoral local al que pertenece	Candidaturas contendientes		18-19		20-24		25- 29		30-34		35- 39		40-44		45-49		50-54		55-59		60-64		65 y más		Total
	M	H	M	H	M	H	M	H	M	H	M	H	M	H	M	H	M	H	M	H	M	H	M	H	
02-045, Los Reyes (Barr), 03	5	10	0	1	0	0	0	1	0	0	2	0	0	1	1	0	0	0	1	1	1	0	0	0	9
02-046, Manuel Rivera Anaya CROC I (U Hab), 03	11	8	0	0	0	1	0	0	0	0	1	0	0	1	0	0	1	0	0	1	2	0	1	1	9
02-047, Miguel Hidalgo (U Hab), 03	12	1	2	0	0	0	0	0	0	0	0	0	2	0	1	0	1	0	0	0	0	1	2	0	9
02-048, Monte Alto, 05	4	3	0	0	0	1	0	0	0	1	1	0	1	0	1	0	1	0	0	0	0	1	0	0	7
02-049, Nextengo (Barr), 05	3	3	0	0	0	0	1	0	0	0	0	0	1	0	0	0	0	0	1	1	0	0	0	1	5
02-050, Nueva El Rosario, 03	7	2	0	0	0	0	0	0	0	0	3	0	1	0	1	0	0	0	1	0	1	0	0	2	9
02-051, Nueva España, 03	6	4	0	0	0	0	0	1	0	0	0	0	1	0	1	1	0	2	2	0	1	0	0	0	9
02-052, Nueva Santa María, 05	14	11	0	1	0	0	0	0	0	0	0	0	0	1	1	2	1	0	1	0	0	0	2	0	9
02-053, Nuevo San Rafael (Barr), 03	12	7	1	0	0	0	1	0	0	0	0	0	1	1	0	0	1	1	0	0	1	2	0	0	9
02-054, Obrero Popular, 05	8	8	0	0	0	1	0	0	0	0	0	0	2	0	0	1	1	0	2	1	0	1	0	0	9
02-055, Pantaco (U Hab), 05	4	0	0	0	1	0	1	0	0	0	0	0	1	0	0	0	0	0	0	0	1	0	0	0	4
02-056, Pasteros, 03	15	10	0	0	1	1	0	0	3	1	0	0	0	0	1	1	0	1	0	0	0	0	0	0	9
02-057, Patrimonio Familiar, 05	3	2	0	0	1	0	0	0	0	0	0	0	0	0	1	0	1	0	0	0	0	0	0	2	5
02-058, Pemex Prados del Rosario (U Hab), 03	5	5	0	0	0	0	0	0	0	0	0	0	0	0	0	0	2	0	2	1	0	0	1	3	9
02-059, Petrolera, 03	8	7	1	0	0	1	1	0	0	0	0	0	1	1	1	1	0	0	1	0	0	0	0	1	9
02-060, Plenitud, 03	12	6	0	0	0	1	1	0	0	0	0	0	1	0	2	1	1	0	0	1	0	1	0	0	9
02-061, Porvenir, 05	5	1	0	0	0	0	0	0	0	1	1	0	2	0	0	0	0	0	1	0	0	0	1	0	6
02-062, Potrero del Llano, 05	4	3	0	0	0	0	0	0	0	0	1	0	0	0	0	0	0	0	0	0	0	0	2	3	6
02-063, Prados del Rosario, 03	3	6	0	1	0	0	0	0	0	1	1	0	1	1	1	0	0	0	0	1	0	0	0	2	9
02-064, Presidente Madero (U Hab), 03	7	5	0	1	0	1	1	0	0	0	1	0	1	0	1	0	1	0	0	2	0	0	0	0	9
02-066, Providencia, 03	8	6	0	0	0	0	1	0	0	0	0	1	1	0	1	1	2	0	1	1	0	0	0	0	9
02-067, Reynosa Tamaulipas, 03	5	11	0	0	0	1	1	0	0	0	1	0	3	0	0	1	0	0	0	1	0	1	0	0	9
02-068, Rosendo Salazar (Conj Hab), 03	6	3	0	0	1	0	0	0	0	0	0	1	0	0	1	0	1	0	1	0	1	1	1	1	9
02-069, San Miguel Amantla (Pblo), 03	12	12	1	0	0	1	0	1	0	0	1	0	0	0	0	1	0	0	1	0	1	0	1	1	9
02-070, San Álvaro, 05	7	7	1	0	0	0	0	0	0	0	0	0	0	0	3	2	1	0	0	0	0	0	0	2	9
02-071, San Andrés (Barr), 03	8	5	0	0	0	0	1	0	1	1	0	0	0	0	0	0	1	1	0	2	1	0	1	0	9
02-072, San Andrés (Pblo), 03	8	5	1	0	0	1	0	0	0	0	0	0	0	0	2	0	0	1	2	1	0	1	0	0	9
02-073, San Andrés de las Salinas (Pblo), 05	5	4	0	0	1	0	0	0	0	0	0	1	0	1	1	0	0	1	3	0	0	0	0	1	9
02-074, San Antonio (Fracc), 03	8	7	0	0	0	1	1	0	0	1	2	0	0	0	0	1	0	0	1	1	1	0	0	0	9
02-075, San Bartolo Cahualtongo (Pblo), 03	8	3	0	0	0	0	1	0	0	0	2	0	0	0	2	0	0	0	1	0	0	1	1	1	9
02-076, San Bernabé (Barr), 05	6	3	1	0	0	0	0	1	0	0	0	0	0	1	1	0	2	0	0	0	0	0	1	1	8
02-077, San Francisco Tetecala (Pblo), 03	4	5	0	0	0	0	0	0	0	0	0	0	1	0	0	0	0	2	1	0	1	1	1	2	9
02-078, San Francisco Xocotitla, 05	6	1	0	0	1	0	0	0	0	0	0	0	2	0	1	0	1	0	0	0	0	1	1	0	7
02-079, San Juan Tlihuaca (Pblo), 03	9	6	0	1	0	0	0	0	0	0	1	0	0	0	2	2	1	0	1	1	0	0	0	0	9
02-080, San Marcos (Barr), 03	12	4	0	0	1	0	0	0	0	0	2	0	0	0	1	0	0	2	0	0	1	1	0	1	9
02-081, San Martín Xochinahuac (Pblo), 03	8	3	0	0	0	1	2	0	1	0	1	0	0	0	2	0	0	1	0	1	0	0	0	0	9
02-082, San Mateo, 03	10	6	2	0	1	1	0	0	0	0	0	0	0	0	1	0	0	1	0	1	1	0	1	1	9
02-083, San Pablo 396-Conj Hab San Pablo (U Hab), 03	9	7	1	0	0	1	1	0	0	0	0	0	0	0	1	1	0	1	2	1	0	0	0	0	9
02-084, San Pablo Xalpa (U Hab), 03	7	5	0	0	0	1	0	0	0	0	0	0	0	0	1	0	0	2	1	2	1	1	1	0	9
02-085, San Pedro Xalpa (Pblo), 03	11	6	0	0	2	0	1	1	0	0	0	1	0	1	0	0	2	1	0	0	0	0	0	0	9
02-086, San Rafael, 03	9	8	0	0	1	0	1	0	0	0	0	0	0	0	0	0	0	0	1	1	2	1	0	2	9
02-087, San Salvador Xochimanca, 05	1	2	0	0	0	0	0	0	0	0	0	0	1	0	0	1	0	0	0	0	0	1	0	0	3

Continúa

Integrantes de las Copaco según sexo y grupo etario por unidad territorial

Concluye

Clave, nombre de la unidad territorial, y distrito electoral local al que pertenece	Candidaturas contendientes		18-19		20-24		25-29		30-34		35-39		40-44		45-49		50-54		55-59		60-64		65 y más		Total	
	M	H	M	H	M	H	M	H	M	H	M	H	M	H	M	H	M	H	M	H	M	H				
02-088, San Sebastián, 03	11	11	0	0	0	1	0	0	1	0	1	0	1	1	0	0	2	1	0	1	0	0	0	0	9	
02-089, Santa Apolonia (Barr), 03	7	2	0	0	0	0	0	0	0	0	1	1	1	0	0	0	0	0	2	1	3	0	0	0	9	
02-090, Santa Bárbara (Pblo), 03	7	4	0	0	1	0	1	0	0	0	0	0	1	1	0	1	1	2	0	0	1	0	0	0	9	
02-091, Santa Catarina (Pblo), 03	7	4	0	1	1	0	2	0	0	0	0	0	0	0	1	1	0	0	0	1	1	0	1	0	9	
02-092, Santa Cruz Acayucan (Pblo), 03	9	5	0	0	0	0	0	0	0	0	0	0	1	0	2	1	1	3	0	0	1	0	0	0	9	
02-093, Santa Cruz de las Salinas, 05	4	3	0	1	1	0	0	0	0	0	0	0	0	0	1	0	1	0	0	0	0	2	1	0	7	
02-094, Santa Inés, 03	7	5	0	0	1	0	0	0	0	0	0	0	0	1	2	0	0	0	1	0	0	2	1	1	9	
02-095, Santa Lucía (Barr), 03	4	6	0	0	0	0	0	0	0	1	0	0	0	0	1	0	0	1	0	1	2	0	1	2	9	
02-096, Santa María Malinalco (Pblo), 05	5	7	0	0	0	0	2	0	0	0	0	0	0	0	2	0	0	1	1	1	0	1	0	1	9	
02-097, Santiago Ahuizotla (Pblo), 03	16	7	0	0	0	2	1	0	0	0	0	0	0	0	1	0	2	0	1	1	0	0	0	1	9	
02-098, Santo Domingo (Pblo), 03	5	4	1	0	0	2	1	1	0	0	0	0	1	0	0	0	1	0	1	1	0	0	0	0	9	
02-099, Santo Tomás, 03	3	5	0	0	0	0	0	0	0	1	0	0	0	0	0	1	1	1	2	2	0	0	0	0	8	
02-100, Sector Naval, 05	3	5	0	0	0	0	0	1	0	0	0	0	0	0	0	1	0	1	2	1	0	1	1	0	8	
02-101, Sindicato Mexicano de Electricistas, 05	5	9	0	0	0	0	0	0	0	0	1	1	1	1	0	0	0	1	0	0	1	0	2	1	9	
02-102, Tezozomoc, 03	12	6	0	0	0	1	1	1	0	0	0	0	0	0	0	0	1	0	1	0	1	0	1	2	9	
02-103, Tierra Nueva, 03	5	3	0	0	1	1	1	0	0	0	1	0	0	0	0	0	1	0	0	1	1	1	0	0	8	
02-104, Tlailco, 05	4	5	0	0	0	0	0	0	0	0	1	1	0	1	0	1	1	0	1	1	1	0	0	1	9	
02-105, Tlailco (U Hab), 05	3	0	0	0	0	0	0	0	1	0	0	0	0	0	0	0	0	1	0	0	0	0	1	0	3	
02-106, Trabajadores del Hierro, 05	6	3	1	0	1	0	0	0	0	0	0	0	1	1	1	0	0	0	0	0	0	0	0	2	2	9
02-107, Un Hogar Para Cada Trabajador, 05	1	3	0	0	0	0	0	0	1	0	0	1	0	1	0	0	0	0	0	0	0	0	1	0	0	4
02-108, Victoria de Las Democracias, 05	6	5	0	0	0	0	1	0	0	0	1	0	0	3	2	0	1	0	0	0	0	1	0	0	9	
02-109, Villas Azcapotzalco (U Hab), 03	3	4	0	1	0	0	0	0	0	0	0	0	0	0	0	1	0	0	1	1	1	1	1	0	6	
02-110, Xochinahuac (U Hab), 03	10	11	0	1	0	0	0	1	0	0	1	0	0	0	1	0	1	1	1	1	1	0	0	0	9	
02-111, San Pedro Xalpa (Ampl) I, 03	12	11	0	0	0	0	1	1	0	0	1	0	1	1	2	1	0	0	0	0	0	1	0	0	9	
02-112, San Pedro Xalpa (Ampl) II, 03	12	9	0	0	0	0	1	2	0	0	1	0	0	1	2	0	1	0	0	0	0	1	0	0	9	
02-113, Pro Hogar I, 05	10	3	0	0	0	0	0	0	1	0	1	0	0	0	1	1	0	0	1	0	1	1	1	1	9	
02-114, Pro Hogar II, 05	4	9	0	0	1	1	0	0	1	1	1	0	0	1	0	0	0	1	0	0	0	0	1	1	9	
Total	806	555	14	12	34	31	39	17	16	20	43	17	54	35	76	37	61	41	72	48	64	44	53	75	903	



De las 1361 candidaturas contendientes en Azcapotzalco, 33.65 % no formó parte de la integración de las Copaco 2020.

De las 903 personas integrantes en esta demarcación, 58.25 % son mujeres y 41.75 % son hombres.

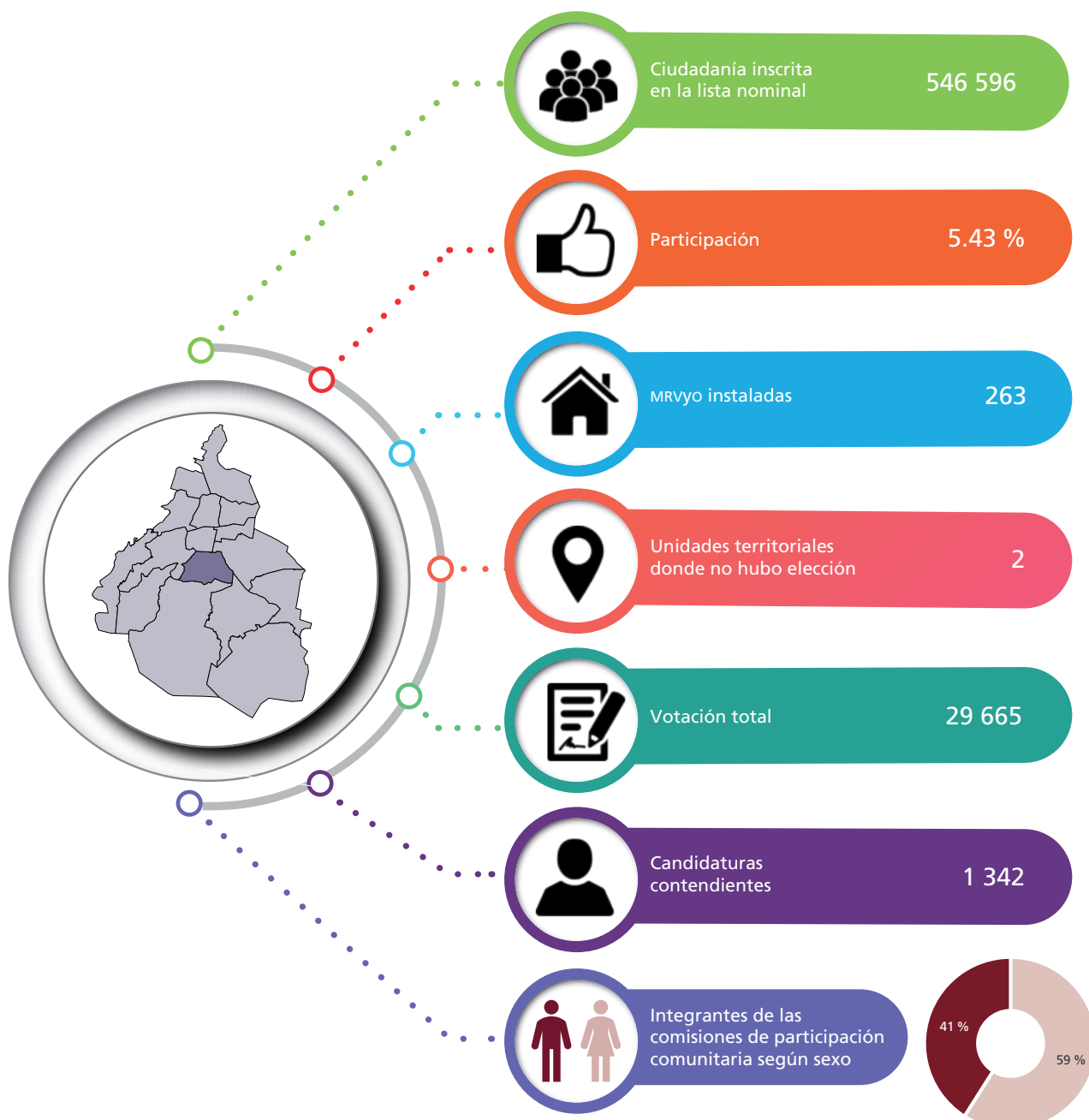
Asimismo, 8.19 % de las personas integrantes vive con alguna discapacidad.

La mayor representación de mujeres en las Copaco 2020 se encuentra en el grupo de 45 a 49 años; y de hombres, en el de 65 años y más.

FUENTE: Elaborado por la DEOEYG con base en la lista nominal proporcionada por la DERFE-INE, el SIRESCA y los resultados de la votación emitida en la jornada electoral única de las Copaco 2020.

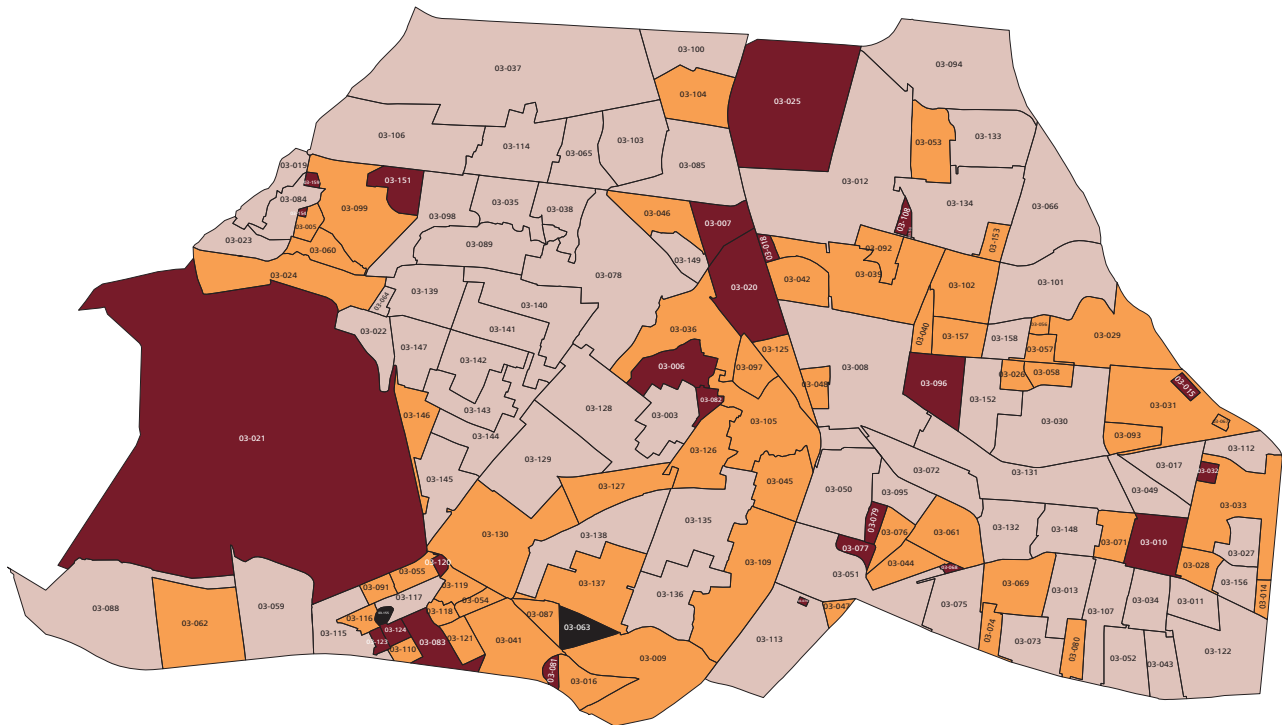
Coyoacán

Datos relevantes de la jornada electoral

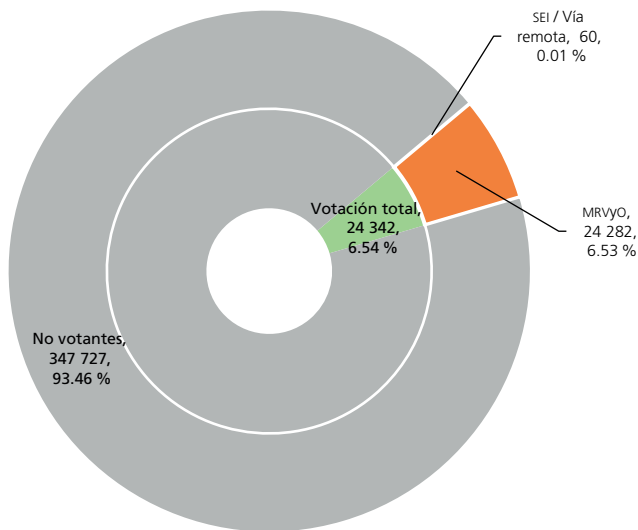


FUENTE: Elaborado por la DEOEYG con base en la lista nominal proporcionada por la DERFE-INE y los resultados de la votación emitida en la jornada electoral única de las Copaco 2020.

Nivel de participación y votación



- Alta (25 unidades territoriales)
- Media (58 unidades territoriales)
- Baja (68 unidades territoriales)
- No se registraron candidaturas (dos unidades territoriales)



Del total de unidades territoriales que conforman Coyoacán, 16.56 % tiene un alto nivel de participación. El ámbito 03-120, Villa Panamericana 6ta. Sección (U Hab), es el que más participa con 35.64 % de su lista nominal; el caso contrario es la unidad 03-059, Insurgentes Cuicuilco, con 0.36 %.

El porcentaje de abstención en esta demarcación fue el sexto más alto en la entidad.

Adicionalmente, hay dos unidades territoriales donde no se registraron candidaturas: la 03-155 y la 03-063.

El promedio de participación por unidad territorial en esta demarcación fue de 7.81 %.

FUENTE: Elaborados por la DEOEG con base en la lista nominal proporcionada por la DERFE-INE, con fecha de corte al 15 de enero de 2020 (incluye a las ciudadanas y los ciudadanos que recogieron su credencial para votar hasta el 31 de enero), y los resultados de la votación emitida en la jornada electoral única de las Copaco 2020.

Resultados de la votación por unidad territorial y candidatura contendiente

Clave, nombre de la unidad territorial, y distrito electoral local al que pertenece	Votación obtenida por candidatura contendiente																													
	1	2	3	4	5	6	7	8	9	10	11	12	13	14	15	16	17	18	19	20	21	22	23	24	25	26	27	28	29	30
03-003, Ajusco Huayamilpas, 32	5	10	2	4	13	12	0	0	0	0	0	0	0	0	0	0	0	0	0	0	0	0	0	0	0	0	0	0	0	0
03-005, Alttillo (Cond Alttillo Universidad), 26	14	24	19	16	39	0	0	0	0	0	0	0	0	0	0	0	0	0	0	0	0	0	0	0	0	0	0	0	0	0
03-006, Ampliación Candelaria, 32	44	19	14	203	14	28	36	11	13	12	4	1	6	13	24	33	17	0	69	0	0	0	0	0	0	0	0	0	0	0
03-007, Atlántida, 26	1	0	85	62	6	5	4	2	0	0	0	0	0	0	0	0	0	0	0	0	0	0	0	0	0	0	0	0	0	0
03-008, Avante, 30	12	3	5	7	21	24	43	67	2	0	0	0	0	0	0	0	0	0	0	0	0	0	0	0	0	0	0	0	0	0
03-009, Bosques de Tetlameya, 32	5	6	4	42	3	10	3	0	0	0	0	0	0	0	0	0	0	0	0	0	0	0	0	0	0	0	0	0	0	0
03-010, Cafetales I (Rdcial), 30	5	5	1	155	4	3	0	6	1	1	32	0	0	0	0	0	0	0	0	0	0	0	0	0	0	0	0	0	0	0
03-011, Cafetales II (Rdcial), 30	25	0	0	0	0	0	0	0	0	0	0	0	0	0	0	0	0	0	0	0	0	0	0	0	0	0	0	0	0	0
03-012, Campestre Churubusco, 30	3	63	42	30	10	53	6	5	5	30	17	26	9	2	0	0	0	0	0	0	0	0	0	0	0	0	0	0	0	0
03-013, Campestre Coyoacán (Fracc), 30	15	76	0	0	0	0	0	0	0	0	0	0	0	0	0	0	0	0	0	0	0	0	0	0	0	0	0	0	0	0
03-014, Canal Nacional (U Hab), 30	1	1	2	0	1	82	6	0	0	0	0	0	0	0	0	0	0	0	0	0	0	0	0	0	0	0	0	0	0	0
03-015, Canal Nacional 260 (U Hab), 30	5	26	10	14	68	11	6	57	0	0	0	0	0	0	0	0	0	0	0	0	0	0	0	0	0	0	0	0	0	0
03-016, Cantil del Pedregal, 32	2	4	2	0	2	14	17	0	0	0	0	0	0	0	0	0	0	0	0	0	0	0	0	0	0	0	0	0	0	0
03-017, Carmen Serdán, 30	15	3	41	29	83	8	7	6	0	0	0	0	0	0	0	0	0	0	0	0	0	0	0	0	0	0	0	0	0	0
03-018, Centro Urbano Tlalpan (U Hab), 26	13	7	24	17	6	1	13	1	6	3	19	20	0	0	0	0	0	0	0	0	0	0	0	0	0	0	0	0	0	0
03-019, Chimalistac, 26	16	0	0	0	0	0	0	0	0	0	0	0	0	0	0	0	0	0	0	0	0	0	0	0	0	0	0	0	0	0
03-020, Ciudad Jardín, 26	19	19	11	21	31	9	7	7	36	2	13	91	15	38	39	3	0	0	0	0	0	0	0	0	0	0	0	0	0	0
03-021, Ciudad Universitaria, 26	6	6	6	12	6	0	0	0	0	0	0	0	0	0	0	0	0	0	0	0	0	0	0	0	0	0	0	0	0	0
03-022, Copilco El Alto, 32	17	64	10	52	4	8	6	0	0	0	0	0	0	0	0	0	0	0	0	0	0	0	0	0	0	0	0	0	0	0
03-023, Copilco El Bajo, 26	18	51	9	5	58	17	18	15	5	0	0	0	0	0	0	0	0	0	0	0	0	0	0	0	0	0	0	0	0	0
03-024, Copilco Universidad, 26	49	42	11	21	24	39	30	0	0	0	0	0	0	0	0	0	0	0	0	0	0	0	0	0	0	0	0	0	0	0
03-025, Country Club, 26	14	14	39	12	20	19	18	26	50	8	13	12	6	9	0	0	0	0	0	0	0	0	0	0	0	0	0	0	0	0
03-026, CROC Culhuacán Secc 6 (U Hab), 30	3	1	11	24	11	4	59	30	3	18	1	6	1	0	0	0	0	0	0	0	0	0	0	0	0	0	0	0	0	0
03-027, CTM IX Culhuacán Zona 29-30 (U Hab), 30	8	1	8	52	10	6	68	30	0	0	0	0	0	0	0	0	0	0	0	0	0	0	0	0	0	0	0	0	0	0
03-028, CTM IXA Culhuacán (U Hab), 30	6	59	104	20	0	0	0	0	0	0	0	0	0	0	0	0	0	0	0	0	0	0	0	0	0	0	0	0	0	0
03-029, CTM V Culhuacán (U Hab), 30	47	22	59	23	18	1	52	83	8	24	18	0	0	0	0	0	0	0	0	0	0	0	0	0	0	0	0	0	0	0
03-030, CTM VI Culhuacán (U Hab), 30	8	70	14	64	35	95	19	2	238	73	0	0	0	0	0	0	0	0	0	0	0	0	0	0	0	0	0	0	0	0
03-031, CTM VII Culhuacán (U Hab), 30	26	271	98	37	13	0	0	0	0	0	0	0	0	0	0	0	0	0	0	0	0	0	0	0	0	0	0	0	0	0
03-032, CTM VIIIA Culhuacán (U Hab), 30	69	9	37	0	0	0	0	0	0	0	0	0	0	0	0	0	0	0	0	0	0	0	0	0	0	0	0	0	0	0

Continúa

Resultados de la votación por unidad territorial y candidatura contendiente

Clave, nombre de la unidad territorial, y distrito electoral local al que pertenece	Votos nulos	Lista nominal	Votación emitida			Participación (%)		
			MRVYO	SEI (Vía remota)	Total	MRVYO	SEI (Vía remota)	Total
03-003, Ajusco Huayamilpas, 32	4	2503	50	0	50	2	0	2
03-005, Alttillo (Cond Alttillo Universidad), 26	25	1619	136	1	137	8.40	0.06	8.46
03-006, Ampliación Candelaria, 32	23	4518	581	3	584	12.86	0.07	12.93
03-007, Atlántida, 26	4	911	165	4	169	18.11	0.44	18.55
03-008, Avante, 30	8	8607	192	0	192	2.23	0	2.23
03-009, Bosques de Tetlameya, 32	2	723	75	0	75	10.37	0	10.37
03-010, Cafetales I (Rdcial), 30	4	1765	215	2	217	12.18	0.11	12.29
03-011, Cafetales II (Rdcial), 30	34	1444	59	0	59	4.09	0	4.09
03-012, Campestre Churubusco, 30	9	9877	308	2	310	3.12	0.02	3.14
03-013, Campestre Coyoacán (Frac), 30	2	1959	93	0	93	4.75	0	4.75
03-014, Canal Nacional (U Hab), 30	11	1487	104	0	104	6.99	0	6.99
03-015, Canal Nacional 260 (U Hab), 30	4	1663	199	2	201	11.97	0.12	12.09
03-016, Cantil del Pedregal, 32	0	454	41	0	41	9.03	0	9.03
03-017, Carmen Serdán, 30	21	7093	211	2	213	2.97	0.03	3
03-018, Centro Urbano Tlalpan (U Hab), 26	11	929	141	0	141	15.18	0	15.18
03-019, Chimalistac, 26	7	473	23	0	23	4.86	0	4.86
03-020, Ciudad Jardín, 26	11	2557	372	0	372	14.55	0	14.55
03-021, Ciudad Universitaria, 26	0	206	36	0	36	17.48	0	17.48
03-022, Copilco El Alto, 32	6	3135	165	2	167	5.26	0.07	5.33
03-023, Copilco El Bajo, 26	26	3892	222	0	222	5.70	0	5.70
03-024, Copilco Universidad, 26	43	2907	257	2	259	8.84	0.07	8.91
03-025, Country Club, 26	7	2303	264	3	267	11.46	0.13	11.59
03-026, CROC Culhuacán Secc 6 (U Hab), 30	9	1965	179	2	181	9.11	0.10	9.21
03-027, CTM IX Culhuacán Zona 29-30 (U Hab), 30	19	3730	200	2	202	5.36	0.06	5.42
03-028, CTM IXA Culhuacán (U Hab), 30	11	2805	199	1	200	7.09	0.04	7.13
03-029, CTM V Culhuacán (U Hab), 30	37	6404	389	3	392	6.07	0.05	6.12
03-030, CTM VI Culhuacán (U Hab), 30	54	13672	670	2	672	4.90	0.02	4.92
03-031, CTM VII Culhuacán (U Hab), 30	108	7054	549	4	553	7.78	0.06	7.84
03-032, CTM VIIIA Culhuacán (U Hab), 30	10	1057	125	0	125	11.83	0	11.83

Continúa

Resultados de la votación por unidad territorial y candidatura contendiente

Clave, nombre de la unidad territorial, y distrito electoral local al que pertenece	Votación obtenida por candidatura contendiente																													
	1	2	3	4	5	6	7	8	9	10	11	12	13	14	15	16	17	18	19	20	21	22	23	24	25	26	27	28	29	30
03-033, CTM VIII Culhuacán (U Hab), 30	1	3	20	52	2	7	28	7	34	10	13	5	1	37	4	2	17	45	4	2	3	22	13	33	2	90	6	72	5	30
03-034, CTM X Culhuacán (U Hab), 30	35	55	13	0	0	0	0	0	0	0	0	0	0	0	0	0	0	0	0	0	0	0	0	0	0	0	0	0	0	0
03-035, Cuadrante de San Francisco, 26	11	4	1	0	0	0	0	0	0	0	0	0	0	0	0	0	0	0	0	0	0	0	0	0	0	0	0	0	0	0
03-036, De la Candelaria (Pblo), 32	14	9	115	7	9	52	31	1	46	70	3	0	1	1	65	6	3	1	11	5	14	3	62	3	16	2	68	17	2	0
03-037, Del Carmen, 26	7	8	8	7	5	28	2	6	0	14	13	0	0	0	0	0	0	0	0	0	0	0	0	0	0	0	0	0	0	0
03-038, Del Niño Jesús (Barr), 26	28	13	18	2	19	4	4	0	0	0	0	0	0	0	0	0	0	0	0	0	0	0	0	0	0	0	0	0	0	0
03-039, Educación, 30	9	80	6	24	54	65	10	2	6	6	0	3	85	6	21	0	2	0	0	0	0	0	0	0	0	0	0	0	0	0
03-040, Ex Ejido San Francisco Culhuacán I, 30	15	0	5	9	0	0	1	19	0	0	0	0	0	0	0	0	0	0	0	0	0	0	0	0	0	0	0	0	0	0
03-041, El Caracol, 32	64	3	12	13	1	2	2	9	3	6	2	0	7	9	5	1	0	0	0	0	0	0	0	0	0	0	0	0	0	0
03-042, El Centinela, 30	5	43	110	0	0	0	0	0	0	0	0	0	0	0	0	0	0	0	0	0	0	0	0	0	0	0	0	0	0	0
03-043, El Mirador, 30	15	36	0	0	0	0	0	0	0	0	0	0	0	0	0	0	0	0	0	0	0	0	0	0	0	0	0	0	0	0
03-044, El Parque de Coyoacán (Fracc), 30	19	80	13	0	5	0	0	0	0	0	0	0	0	0	0	0	0	0	0	0	0	0	0	0	0	0	0	0	0	0
03-045, El Reloj, 32	67	72	17	30	0	0	0	0	0	0	0	0	0	0	0	0	0	0	0	0	0	0	0	0	0	0	0	0	0	0
03-046, El Rosedal I, 26	14	24	9	5	5	47	4	7	3	17	18	17	0	0	0	0	0	0	0	0	0	0	0	0	0	0	0	0	0	0
03-047, El Vergel de Coyoacán (INFONAVIT El Hueso) (U Hab), 32	9	2	3	4	4	20	0	0	0	0	0	0	0	0	0	0	0	0	0	0	0	0	0	0	0	0	0	0	0	0
03-048, Emiliano Zapata, 30	22	2	11	1	4	26	36	14	0	0	0	0	0	0	0	0	0	0	0	0	0	0	0	0	0	0	0	0	0	0
03-049, Emiliano Zapata (U Hab), 30	15	7	1	57	38	35	6	9	0	0	0	0	0	0	0	0	0	0	0	0	0	0	0	0	0	0	0	0	0	0
03-050, Espartaco, 30	20	34	7	44	4	8	0	0	0	0	0	0	0	0	0	0	0	0	0	0	0	0	0	0	0	0	0	0	0	0
03-051, Ex Hacienda Coapa, 30	4	16	0	3	1	21	26	6	0	0	0	0	0	0	0	0	0	0	0	0	0	0	0	0	0	0	0	0	0	0
03-052, Haciendas de Coyoacán (Fracc), 30	16	11	43	4	5	0	0	0	0	0	0	0	0	0	0	0	0	0	0	0	0	0	0	0	0	0	0	0	0	0
03-053, Hermosillo, 30	19	1	2	10	8	0	12	5	33	0	0	0	0	0	0	0	0	0	0	0	0	0	0	0	0	0	0	0	0	0
03-054, Imán, 32	5	1	10	0	7	1	6	10	12	0	0	0	0	0	0	0	0	0	0	0	0	0	0	0	0	0	0	0	0	0
03-055, Imán 580 (U Hab), 32	92	11	15	15	0	0	0	0	0	0	0	0	0	0	0	0	0	0	0	0	0	0	0	0	0	0	0	0	0	0
03-056, INFONAVIT Culhuacán Zona 1 (U Hab), 30	29	21	0	0	0	0	0	0	0	0	0	0	0	0	0	0	0	0	0	0	0	0	0	0	0	0	0	0	0	0
03-057, INFONAVIT Culhuacán Zona 2 (U Hab), 30	34	23	5	14	37	0	0	0	0	0	0	0	0	0	0	0	0	0	0	0	0	0	0	0	0	0	0	0	0	0
03-058, INFONAVIT Culhuacán Zona 3 (U Hab), 30	15	21	0	0	1	0	3	55	0	1	0	7	8	2	2	1	0	0	0	0	0	0	0	0	0	0	0	0	0	0
03-059, Insurgentes Cuicuilco, 32	2	6	0	0	0	0	0	0	0	0	0	0	0	0	0	0	0	0	0	0	0	0	0	0	0	0	0	0	0	0
03-060, Integración Latinoamericana (U Hab), 26	88	129	0	0	0	0	0	0	0	0	0	0	0	0	0	0	0	0	0	0	0	0	0	0	0	0	0	0	0	0
03-061, Jardines de Coyoacán (Fracc), 30	2	1	1	157	0	3	10	7	1	3	0	0	0	0	0	0	0	0	0	0	0	0	0	0	0	0	0	0	0	0

Continúa

Resultados de la votación por unidad territorial y candidatura contendiente

Clave, nombre de la unidad territorial, y distrito electoral local al que pertenece	Votos nulos	Lista nominal	Votación emitida			Participación (%)		
			MRVYO	SEI (Vía remota)	Total	MRVYO	SEI (Vía remota)	Total
03-033, CTM VIII Culhuacán (U Hab), 30	50	9250	612	8	620	6.61	0.09	6.70
03-034, CTM X Culhuacán (U Hab), 30	13	5723	116	0	116	2.03	0	2.03
03-035, Cuadrante de San Francisco, 26	20	3204	35	1	36	1.09	0.03	1.12
03-036, De la Candelaria (Pblo), 32	39	7325	672	4	676	9.17	0.06	9.23
03-037, Del Carmen, 26	3	9648	97	4	101	1.01	0.04	1.05
03-038, Del Niño Jesús (Barr), 26	4	2141	92	0	92	4.30	0	4.30
03-039, Educación, 30	12	6660	390	1	391	5.86	0.01	5.87
03-040, Ex Ejido San Francisco Culhuacán I, 30	2	536	51	0	51	9.51	0	9.51
03-041, El Caracol, 32	9	2234	148	0	148	6.62	0	6.62
03-042, El Centinela, 30	7	1808	165	0	165	9.13	0	9.13
03-043, El Mirador, 30	1	1315	52	0	52	3.95	0	3.95
03-044, El Parque de Coyoacán (Fracc), 30	5	1368	122	0	122	8.92	0	8.92
03-045, El Reloj, 32	10	2990	195	1	196	6.52	0.04	6.56
03-046, El Rosedal I, 26	13	1845	183	0	183	9.92	0	9.92
03-047, El Vergel de Coyoacán (INFONAVIT El Hueso) (U Hab), 32	2	647	44	0	44	6.80	0	6.80
03-048, Emiliano Zapata, 30	1	1187	117	0	117	9.86	0	9.86
03-049, Emiliano Zapata (U Hab), 30	15	5398	182	1	183	3.37	0.02	3.39
03-050, Espartaco, 30	7	4245	123	1	124	2.90	0.02	2.92
03-051, Ex Hacienda Coapa, 30	4	1476	80	1	81	5.42	0.07	5.49
03-052, Haciendas de Coyoacán (Fracc), 30	4	1700	83	0	83	4.88	0	4.88
03-053, Hermosillo, 30	8	1543	98	0	98	6.35	0	6.35
03-054, Imán, 32	6	875	58	0	58	6.63	0	6.63
03-055, Imán 580 (U Hab), 32	16	2217	149	0	149	6.72	0	6.72
03-056, INFONAVIT Culhuacán Zona 1 (U Hab), 30	6	711	55	1	56	7.74	0.14	7.88
03-057, INFONAVIT Culhuacán Zona 2 (U Hab), 30	29	1561	141	1	142	9.03	0.07	9.10
03-058, INFONAVIT Culhuacán Zona 3 (U Hab), 30	2	1647	118	0	118	7.16	0	7.16
03-059, Insurgentes Cuicuilco, 32	1	2483	8	1	9	0.32	0.04	0.36
03-060, Integración Latinoamericana (U Hab), 26	20	3031	237	0	237	7.82	0	7.82
03-061, Jardines de Coyoacán (Fracc), 30	2	2158	187	0	187	8.67	0	8.67

Continúa

Resultados de la votación por unidad territorial y candidatura contendiente

Clave, nombre de la unidad territorial, y distrito electoral local al que pertenece	Votación obtenida por candidatura contendiente																													
	1	2	3	4	5	6	7	8	9	10	11	12	13	14	15	16	17	18	19	20	21	22	23	24	25	26	27	28	29	30
03-062, Jardines del Pedregal, 26	5	1	8	7	3	5	25	19	4	0	0	0	0	0	0	0	0	0	0	0	0	0	0	0	0	0	0	0	0	0
03-064, La Cantera (U Hab), 26	13	10	6	16	0	0	0	0	0	0	0	0	0	0	0	0	0	0	0	0	0	0	0	0	0	0	0	0	0	0
03-065, La Concepción (Barr), 26	1	21	17	0	0	0	0	0	0	0	0	0	0	0	0	0	0	0	0	0	0	0	0	0	0	0	0	0	0	0
03-066, La Magdalena Culhuacán (Barr), 30	189	19	4	9	13	50	2	15	34	0	0	0	0	0	0	0	0	0	0	0	0	0	0	0	0	0	0	0	0	0
03-067, La Virgen 1170 (U Hab), 30	52	7	7	0	0	0	0	0	0	0	0	0	0	0	0	0	0	0	0	0	0	0	0	0	0	0	0	0	0	0
03-068, Las Cabañas, 30	4	1	2	32	15	43	8	0	0	0	0	0	0	0	0	0	0	0	0	0	0	0	0	0	0	0	0	0	0	0
03-069, Las Campanas, 30	10	13	22	0	0	0	0	0	0	0	0	0	0	0	0	0	0	0	0	0	0	0	0	0	0	0	0	0	0	0
03-070, Las Trojes Coapa (U Hab), 32	4	19	7	5	3	5	1	17	0	0	0	0	0	0	0	0	0	0	0	0	0	0	0	0	0	0	0	0	0	0
03-071, Los Cedros (Fracc), 30	9	10	5	2	2	2	2	11	12	0	0	0	0	0	0	0	0	0	0	0	0	0	0	0	0	0	0	0	0	0
03-072, Los Cipreses, 30	22	14	0	0	0	0	0	0	0	0	0	0	0	0	0	0	0	0	0	0	0	0	0	0	0	0	0	0	0	0
03-073, Los Girasoles I, 30	0	3	0	3	0	0	0	0	0	0	0	0	0	0	0	0	0	0	0	0	0	0	0	0	0	0	0	0	0	0
03-074, Los Girasoles II, 30	30	5	30	10	27	10	0	0	0	0	0	0	0	0	0	0	0	0	0	0	0	0	0	0	0	0	0	0	0	0
03-075, Los Girasoles III, 30	49	0	0	0	0	0	0	0	0	0	0	0	0	0	0	0	0	0	0	0	0	0	0	0	0	0	0	0	0	0
03-076, Los Olivos (Fracc), 30	2	1	3	10	15	0	12	1	53	2	16	3	0	0	0	0	0	0	0	0	0	0	0	0	0	0	0	0	0	0
03-077, Los Olivos (U Hab), 30	10	3	13	0	4	3	1	2	66	0	0	0	0	0	0	0	0	0	0	0	0	0	0	0	0	0	0	0	0	0
03-078, Los Reyes (Pblo), 26	66	17	48	30	8	24	16	29	24	10	12	66	0	0	0	0	0	0	0	0	0	0	0	0	0	0	0	0	0	0
03-079, Los Robles (Fracc), 30	12	19	6	16	27	10	13	0	0	0	0	0	0	0	0	0	0	0	0	0	0	0	0	0	0	0	0	0	0	0
03-080, Los Sauces (Fracc), 30	11	56	0	0	0	0	0	0	0	0	0	0	0	0	0	0	0	0	0	0	0	0	0	0	0	0	0	0	0	0
03-081, Media Luna, 32	18	5	4	22	2	2	11	10	9	5	1	6	14	0	0	0	0	0	0	0	0	0	0	0	0	0	0	0	0	0
03-082, Nueva Diaz Ordaz, 32	11	168	9	65	4	16	10	12	15	0	0	0	0	0	0	0	0	0	0	0	0	0	0	0	0	0	0	0	0	0
03-083, Olímpica, 32	11	2	66	16	15	22	49	65	8	15	17	12	0	0	0	0	0	0	0	0	0	0	0	0	0	0	0	0	0	0
03-084, Oxtopulco Universidad, 26	4	8	4	2	3	7	11	2	7	0	0	0	0	0	0	0	0	0	0	0	0	0	0	0	0	0	0	0	0	0
03-085, Parque San Andrés, 26	2	6	2	1	2	0	5	127	0	19	2	73	26	0	0	0	0	0	0	0	0	0	0	0	0	0	0	0	0	0
03-087, Pedregal de La Zorra, 32	3	0	54	14	2	0	0	0	0	0	0	0	0	0	0	0	0	0	0	0	0	0	0	0	0	0	0	0	0	0
03-088, Pedregal de San Ángel (Ampl), 26	28	2	6	0	0	0	0	0	0	0	0	0	0	0	0	0	0	0	0	0	0	0	0	0	0	0	0	0	0	0
03-089, Pedregal de San Francisco (Fracc), 26	21	26	17	0	0	0	0	0	0	0	0	0	0	0	0	0	0	0	0	0	0	0	0	0	0	0	0	0	0	0
03-091, Pedregal del Maurel, 32	4	6	18	26	11	13	7	15	0	0	0	0	0	0	0	0	0	0	0	0	0	0	0	0	0	0	0	0	0	0
03-092, Petrolera Taxqueña, 30	10	4	11	22	4	3	0	0	0	0	0	0	0	0	0	0	0	0	0	0	0	0	0	0	0	0	0	0	0	0
03-093, Piloto Culhuacán (U Hab), 30	29	17	14	7	72	44	66	0	0	0	0	0	0	0	0	0	0	0	0	0	0	0	0	0	0	0	0	0	0	0

Continúa

Resultados de la votación por unidad territorial y candidatura contendiente

Clave, nombre de la unidad territorial, y distrito electoral local al que pertenece	Votos nulos	Lista nominal	Votación emitida			Participación (%)		
			MRVYO	SEI (Vía remota)	Total	MRVYO	SEI (Vía remota)	Total
03-062, Jardines del Pedregal, 26	2	896	79	0	79	8.82	0	8.82
03-064, La Cantera (U Hab), 26	8	1 167	52	1	53	4.46	0.08	4.54
03-065, La Concepción (Barr), 26	1	1 259	40	0	40	3.18	0	3.18
03-066, La Magdalena Culhuacán (Barr), 30	32	9 614	366	1	367	3.81	0.01	3.82
03-067, La Virgen 1170 (U Hab), 30	6	768	72	0	72	9.38	0	9.38
03-068, Las Cabañas, 30	3	394	108	0	108	27.41	0	27.41
03-069, Las Campanas, 30	7	597	52	0	52	8.71	0	8.71
03-070, Las Trojes Coapa (U Hab), 32	1	458	60	2	62	13.10	0.44	13.54
03-071, Los Cedros (Fracc), 30	3	749	58	0	58	7.74	0	7.74
03-072, Los Cipreses, 30	11	1 633	46	1	47	2.82	0.06	2.88
03-073, Los Girasoles I, 30	0	582	6	0	6	1.03	0	1.03
03-074, Los Girasoles II, 30	7	1 230	119	0	119	9.67	0	9.67
03-075, Los Girasoles III, 30	18	2 819	67	0	67	2.38	0	2.38
03-076, Los Olivos (Fracc), 30	2	1 095	119	1	120	10.87	0.09	10.96
03-077, Los Olivos (U Hab), 30	2	435	104	0	104	23.91	0	23.91
03-078, Los Reyes (Pblo), 26	137	14 678	484	3	487	3.30	0.02	3.32
03-079, Los Robles (Fracc), 30	7	588	110	0	110	18.71	0	18.71
03-080, Los Sauces (Fracc), 30	1	816	68	0	68	8.33	0	8.33
03-081, Media Luna, 32	8	415	117	0	117	28.19	0	28.19
03-082, Nueva Díaz Ordaz, 32	91	1 979	401	0	401	20.26	0	20.26
03-083, Olímpica, 32	6	1 090	304	0	304	27.89	0	27.89
03-084, Oxtopulco Universidad, 26	4	1 129	52	0	52	4.61	0	4.61
03-085, Parque San Andrés, 26	4	4 669	269	0	269	5.76	0	5.76
03-087, Pedregal de La Zorra, 32	3	1 212	76	0	76	6.27	0	6.27
03-088, Pedregal de San Ángel (Ampl), 26	0	1 101	33	3	36	3	0.27	3.27
03-089, Pedregal de San Francisco (Fracc), 26	0	1 255	64	0	64	5.10	0	5.10
03-091, Pedregal del Maurel, 32	3	1 346	103	0	103	7.65	0	7.65
03-092, Petrolera Taxqueña, 30	9	1 020	63	0	63	6.18	0	6.18
03-093, Piloto Culhuacán (U Hab), 30	23	2 790	271	1	272	9.71	0.04	9.75

Continúa

Resultados de la votación por unidad territorial y candidatura contendiente

Clave, nombre de la unidad territorial, y distrito electoral local al que pertenece	Votación obtenida por candidatura contendiente																													
	1	2	3	4	5	6	7	8	9	10	11	12	13	14	15	16	17	18	19	20	21	22	23	24	25	26	27	28	29	30
03-094, Prado Churubusco, 30	24	120	30	11	0	0	0	0	0	0	0	0	0	0	0	0	0	0	0	0	0	0	0	0	0	0	0	0	0	0
03-095, Prados de Coyoacán, 30	1	14	9	6	3	11	23	0	0	0	0	0	0	0	0	0	0	0	0	0	0	0	0	0	0	0	0	0	0	0
03-096, Presidentes Ejidales Primera Sección, 30	3	4	2	125	7	142	6	25	1	14	7	3	2	10	2	3	0	5	0	0	0	0	0	0	0	0	0	0	0	0
03-097, Rancho El Rosario, 32	6	7	6	3	13	4	0	0	0	0	0	0	0	0	0	0	0	0	0	0	0	0	0	0	0	0	0	0	0	0
03-098, Romero de Terreros, 26	24	16	17	11	45	0	0	0	0	0	0	0	0	0	0	0	0	0	0	0	0	0	0	0	0	0	0	0	0	0
03-099, Romero de Terreros (Fracc), 26	29	7	44	22	6	12	8	16	13	0	4	3	7	12	0	0	0	0	0	0	0	0	0	0	0	0	0	0	0	0
03-100, San Diego Churubusco, 26	1	4	9	11	7	0	0	0	0	0	0	0	0	0	0	0	0	0	0	0	0	0	0	0	0	0	0	0	0	0
03-101, San Francisco Culhuacán (Pblo), 30	23	389	54	0	0	0	0	0	0	0	0	0	0	0	0	0	0	0	0	0	0	0	0	0	0	0	0	0	0	0
03-102, Ampliación San Francisco Culhuacán (Ej), 30	102	10	11	1	13	20	40	27	27	2	0	0	0	0	0	0	0	0	0	0	0	0	0	0	0	0	0	0	0	0
03-103, San Lucas (Barr), 26	6	65	10	6	2	54	33	14	5	13	0	0	15	0	0	0	0	0	0	0	0	0	0	0	0	0	0	0	0	0
03-104, San Mateo (Barr), 26	6	6	7	4	15	12	3	0	42	7	22	27	48	7	10	19	0	0	0	0	0	0	0	0	0	0	0	0	0	0
03-105, San Pablo Tepetlapa (Pblo), 32	2	0	174	8	5	54	80	88	5	0	0	0	0	0	0	0	0	0	0	0	0	0	0	0	0	0	0	0	0	0
03-106, Santa Catarina (Barr), 26	12	14	14	11	36	4	6	0	0	0	0	0	0	0	0	0	0	0	0	0	0	0	0	0	0	0	0	0	0	0
03-107, Santa Cecilia, 30	27	15	91	17	0	0	0	0	0	0	0	0	0	0	0	0	0	0	0	0	0	0	0	0	0	0	0	0	0	0
03-108, Santa Martha del Sur, 30	6	12	5	5	11	114	24	5	0	0	0	0	0	0	0	0	0	0	0	0	0	0	0	0	0	0	0	0	0	0
03-109, Santa Úrsula Coapa (Pblo), 32	97	166	10	3	42	10	4	7	33	6	101	3	11	7	98	5	0	0	0	0	0	0	0	0	0	0	0	0	0	0
03-110, Santa Úrsula Coyoacán, 32	16	8	0	0	0	0	0	0	0	0	0	0	0	0	0	0	0	0	0	0	0	0	0	0	0	0	0	0	0	0
03-112, STUNAM Culhuacán (U Hab), 30	28	91	0	0	0	0	0	0	0	0	0	0	0	0	0	0	0	0	0	0	0	0	0	0	0	0	0	0	0	0
03-113, Viejo Ejido Santa Úrsula Coapa, 32	5	5	62	33	2	11	4	5	10	25	0	5	4	83	1	0	0	0	0	0	0	0	0	0	0	0	0	0	0	0
03-114, Villa Coyoacán, 26	14	5	9	2	19	29	3	7	1	0	0	0	0	0	0	0	0	0	0	0	0	0	0	0	0	0	0	0	0	0
03-115, Villa Panamericana 1era. Sección (U Hab), 32	8	4	8	28	35	16	6	0	0	0	0	0	0	0	0	0	0	0	0	0	0	0	0	0	0	0	0	0	0	0
03-116, Villa Panamericana 2da. Sección (U Hab), 32	11	6	12	35	0	7	7	3	6	5	1	27	0	0	0	0	0	0	0	0	0	0	0	0	0	0	0	0	0	0
03-117, Villa Panamericana 3era. Sección (U Hab), 32	40	4	5	1	1	1	8	22	12	0	0	0	0	0	0	0	0	0	0	0	0	0	0	0	0	0	0	0	0	0
03-118, Villa Panamericana 4ta. Sección (U Hab), 32	22	18	2	6	5	25	12	8	6	0	0	0	0	0	0	0	0	0	0	0	0	0	0	0	0	0	0	0	0	0
03-119, Villa Panamericana 5ta. Sección (U Hab), 32	5	1	6	5	0	4	6	8	18	3	1	0	20	2	0	22	4	12	0	0	0	0	0	0	0	0	0	0	0	0
03-120, Villa Panamericana 6ta. Sección (U Hab), 32	4	8	0	1	15	26	7	0	0	2	28	6	1	0	0	0	0	0	0	0	0	0	0	0	0	0	0	0	0	0
03-121, Villa Panamericana 7ma. Sección (U Hab), 32	21	3	4	12	114	0	0	0	0	0	0	0	0	0	0	0	0	0	0	0	0	0	0	0	0	0	0	0	0	0

Continúa

Resultados de la votación por unidad territorial y candidatura contendiente

Clave, nombre de la unidad territorial, y distrito electoral local al que pertenece	Votos nulos	Lista nominal	Votación emitida			Participación (%)		
			MRVYO	SEI (Vía remota)	Total	MRVYO	SEI (Vía remota)	Total
03-094, Prado Churubusco, 30	7	8906	191	1	192	2.15	0.01	2.16
03-095, Prados de Coyoacán, 30	1	1993	68	0	68	3.41	0	3.41
03-096, Presidentes Ejidales Primera Sección, 30	21	2821	382	0	382	13.54	0	13.54
03-097, Rancho El Rosario, 32	1	498	40	0	40	8.03	0	8.03
03-098, Romero de Terreros, 26	0	2574	113	0	113	4.39	0	4.39
03-099, Romero de Terreros (Fracc), 26	1	1682	182	2	184	10.82	0.12	10.94
03-100, San Diego Churubusco, 26	4	1355	36	0	36	2.66	0	2.66
03-101, San Francisco Culhuacán (Pblo), 30	39	11843	504	1	505	4.25	0.01	4.26
03-102, Ampliación San Francisco Culhuacán (Ej), 30	2	3291	252	3	255	7.66	0.09	7.75
03-103, San Lucas (Barr), 26	7	4071	228	2	230	5.60	0.05	5.65
03-104, San Mateo (Barr), 26	5	2781	236	4	240	8.49	0.14	8.63
03-105, San Pablo Tepetlapa (Pblo), 32	27	5321	442	1	443	8.31	0.02	8.33
03-106, Santa Catarina (Barr), 26	6	3008	103	0	103	3.42	0	3.42
03-107, Santa Cecilia, 30	9	2940	159	0	159	5.41	0	5.41
03-108, Santa Martha del Sur, 30	13	1521	195	0	195	12.82	0	12.82
03-109, Santa Úrsula Coapa (Pblo), 32	27	10081	630	0	630	6.25	0	6.25
03-110, Santa Úrsula Coyoacán, 32	1	409	25	0	25	6.11	0	6.11
03-112, STUNAM Culhuacán (U Hab), 30	10	2353	128	1	129	5.44	0.04	5.48
03-113, Viejo Ejido Santa Úrsula Coapa, 32	13	6690	268	0	268	4.01	0	4.01
03-114, Villa Coyoacán, 26	0	2965	87	2	89	2.93	0.07	3
03-115, Villa Panamericana 1era. Sección (U Hab), 32	9	2190	114	0	114	5.21	0	5.21
03-116, Villa Panamericana 2da. Sección (U Hab), 32	3	1523	123	0	123	8.08	0	8.08
03-117, Villa Panamericana 3era. Sección (U Hab), 32	11	1971	104	1	105	5.28	0.05	5.33
03-118, Villa Panamericana 4ta. Sección (U Hab), 32	0	1656	103	1	104	6.22	0.06	6.28
03-119, Villa Panamericana 5ta. Sección (U Hab), 32	19	2183	136	0	136	6.23	0	6.23
03-120, Villa Panamericana 6ta. Sección (U Hab), 32	0	275	97	1	98	35.27	0.37	35.64
03-121, Villa Panamericana 7ma. Sección (U Hab), 32	6	1584	160	0	160	10.10	0	10.10

Continúa

Resultados de la votación por unidad territorial y candidatura contendiente

Clave, nombre de la unidad territorial, y distrito electoral local al que pertenece	Votación obtenida por candidatura contendiente																													
	1	2	3	4	5	6	7	8	9	10	11	12	13	14	15	16	17	18	19	20	21	22	23	24	25	26	27	28	29	30
03-122, Villa Quietud (Frac), 30	6	22	30	78	0	0	0	0	0	0	0	0	0	0	0	0	0	0	0	0	0	0	0	0	0	0	0	0	0	0
03-123, Villas del Pedregal (U Hab), 32	4	26	51	5	9	15	5	5	27	8	0	0	0	0	0	0	0	0	0	0	0	0	0	0	0	0	0	0	0	0
03-124, Vistas del Maurel (U Hab), 32	58	5	21	29	2	0	6	0	0	0	0	0	0	0	0	0	0	0	0	0	0	0	0	0	0	0	0	0	0	
03-125, Xotepingo, 30	9	3	9	8	1	35	3	0	0	0	0	0	0	0	0	0	0	0	0	0	0	0	0	0	0	0	0	0	0	
03-126, Adolfo Ruiz Cortines I, 32	18	68	179	39	12	1	16	27	16	8	22	0	0	0	0	0	0	0	0	0	0	0	0	0	0	0	0	0	0	
03-127, Adolfo Ruiz Cortines II, 32	22	252	3	2	38	15	1	28	28	17	1	19	34	0	0	0	0	0	0	0	0	0	0	0	0	0	0	0	0	
03-128, Ajusco I, 32	32	79	27	21	23	14	25	8	21	11	4	1	19	38	0	0	0	0	0	0	0	0	0	0	0	0	0	0	0	
03-129, Ajusco II, 32	11	18	56	53	5	13	11	57	6	12	41	27	2	0	29	19	35	0	0	0	0	0	0	0	0	0	0	0	0	
03-130, Ajusco III, 32	18	32	24	14	20	21	33	18	230	4	11	18	10	4	11	0	0	0	0	0	0	0	0	0	0	0	0	0	0	
03-131, Alianza Popular Revolucionaria Norte (U Hab), 30	97	0	0	0	0	0	0	0	0	0	0	0	0	0	0	0	0	0	0	0	0	0	0	0	0	0	0	0	0	
03-132, Alianza Popular Revolucionaria Poniente (U Hab), 30	49	0	0	0	0	0	0	0	0	0	0	0	0	0	0	0	0	0	0	0	0	0	0	0	0	0	0	0	0	
03-133, Paseos de Taxqueña I, 30	82	7	12	5	2	27	0	0	0	0	0	0	0	0	0	0	0	0	0	0	0	0	0	0	0	0	0	0	0	
03-134, Paseos de Taxqueña II, 30	14	100	37	8	4	5	3	2	13	0	0	0	0	0	0	0	0	0	0	0	0	0	0	0	0	0	0	0	0	
03-135, Pedregal de Santa Úrsula I, 32	37	116	27	22	71	3	43	32	4	10	52	9	12	0	0	0	0	0	0	0	0	0	0	0	0	0	0	0	0	
03-136, Pedregal de Santa Úrsula II, 32	38	11	22	40	17	6	4	12	3	20	39	4	8	87	10	28	0	4	12	5	43	19	6	25	0	0	0	0	0	
03-137, Pedregal de Santa Úrsula III, 32	44	33	40	25	54	25	27	4	41	1	36	21	2	11	8	65	6	84	58	0	0	0	0	0	0	0	0	0	0	
03-138, Pedregal de Santa Úrsula IV, 32	3	6	26	25	52	2	44	126	15	3	3	28	20	21	0	0	0	0	0	0	0	0	0	0	0	0	0	0	0	
03-139, Pedregal de Sto. Domingo I, 32	26	17	51	9	9	7	28	2	17	101	30	20	32	7	25	6	19	0	0	0	0	0	0	0	0	0	0	0	0	
03-140, Pedregal de Sto. Domingo II, 32	7	9	32	17	16	12	5	22	19	44	40	14	28	13	6	8	11	98	0	0	0	0	0	0	0	0	0	0	0	
03-141, Pedregal de Sto. Domingo III, 32	21	20	137	54	19	12	127	15	14	8	46	26	0	0	0	0	0	0	0	0	0	0	0	0	0	0	0	0	0	
03-142, Pedregal de Sto. Domingo IV, 32	13	12	7	11	8	72	69	9	43	43	31	63	17	11	19	0	2	4	0	0	0	0	0	0	0	0	0	0	0	
03-143, Pedregal de Sto. Domingo V, 32	4	50	22	12	49	10	5	7	16	0	9	14	4	19	0	0	0	0	0	0	0	0	0	0	0	0	0	0	0	
03-144, Pedregal de Sto. Domingo VI, 32	9	16	14	54	8	5	13	8	7	34	3	56	19	6	6	1	7	3	4	9	0	18	17	7	4	3	25	9	39	
03-145, Pedregal de Sto. Domingo VII, 32	7	11	13	3	97	13	18	26	5	2	9	3	27	7	6	1	8	4	37	44	0	0	0	0	0	0	0	0	0	
03-146, Pedregal de Sto. Domingo VIII, 32	37	6	187	34	7	1	3	61	16	86	1	18	0	0	0	0	0	0	0	0	0	0	0	0	0	0	0	0	0	
03-147, Pedregal de Sto. Domingo IX, 32	6	29	3	31	20	19	2	33	7	27	31	0	0	0	0	0	0	0	0	0	0	0	0	0	0	0	0	0	0	

Continúa

Resultados de la votación por unidad territorial y candidatura contendiente

Clave, nombre de la unidad territorial, y distrito electoral local al que pertenece	Votos nulos	Lista nominal	Votación emitida			Participación (%)		
			MRVYO	SEI (Vía remota)	Total	MRVYO	SEI (Vía remota)	Total
03-122, Villa Quietud (Frac), 30	0	2844	136	0	136	4.78	0	4.78
03-123, Villas del Pedregal (U Hab), 32	19	825	173	1	174	20.97	0.12	21.09
03-124, Vistas del Maurel (U Hab), 32	9	1122	130	0	130	11.59	0	11.59
03-125, Xotepingo, 30	11	1179	79	0	79	6.70	0	6.70
03-126, Adolfo Ruiz Cortines I, 32	15	6516	421	0	421	6.46	0	6.46
03-127, Adolfo Ruiz Cortines II, 32	17	6839	477	0	477	6.97	0	6.97
03-128, Ajusco I, 32	17	13696	339	1	340	2.47	0.01	2.48
03-129, Ajusco II, 32	13	11049	404	4	408	3.66	0.03	3.69
03-130, Ajusco III, 32	39	8645	502	5	507	5.80	0.06	5.86
03-131, Alianza Popular Revolucionaria Norte (U Hab), 30	88	3237	185	0	185	5.72	0	5.72
03-132, Alianza Popular Revolucionaria Poniente (U Hab), 30	28	4780	77	0	77	1.61	0	1.61
03-133, Paseos de Taxqueña I, 30	12	5632	146	1	147	2.59	0.02	2.61
03-134, Paseos de Taxqueña II, 30	8	4663	190	4	194	4.07	0.09	4.16
03-135, Pedregal de Santa Úrsula I, 32	35	9481	473	0	473	4.99	0	4.99
03-136, Pedregal de Santa Úrsula II, 32	39	10257	499	3	502	4.86	0.03	4.89
03-137, Pedregal de Santa Úrsula III, 32	42	8832	623	4	627	7.05	0.05	7.10
03-138, Pedregal de Santa Úrsula IV, 32	16	10650	390	0	390	3.66	0	3.66
03-139, Pedregal de Sto. Domingo I, 32	30	9319	435	1	436	4.67	0.01	4.68
03-140, Pedregal de Sto. Domingo II, 32	22	10561	418	5	423	3.96	0.05	4.01
03-141, Pedregal de Sto. Domingo III, 32	21	9168	520	0	520	5.67	0	5.67
03-142, Pedregal de Sto. Domingo IV, 32	42	9899	475	1	476	4.80	0.01	4.81
03-143, Pedregal de Sto. Domingo V, 32	18	10359	238	1	239	2.30	0.01	2.31
03-144, Pedregal de Sto. Domingo VI, 32	32	12644	433	3	436	3.43	0.02	3.45
03-145, Pedregal de Sto. Domingo VII, 32	34	10726	371	4	375	3.46	0.04	3.50
03-146, Pedregal de Sto. Domingo VIII, 32	25	6970	481	1	482	6.90	0.02	6.92
03-147, Pedregal de Sto. Domingo IX, 32	27	7234	234	1	235	3.24	0.01	3.25

Continúa

Resultados de la votación por unidad territorial y candidatura contendiente

Clave, nombre de la unidad territorial, y distrito electoral local al que pertenece	Votación obtenida por candidatura contendiente																													
	1	2	3	4	5	6	7	8	9	10	11	12	13	14	15	16	17	18	19	20	21	22	23	24	25	26	27	28	29	30
03-148, Alianza Popular Revolucionaria Oriente (U Hab), 30	67	4	35	22	34	10	6	21	8	21	11	0	0	0	0	0	0	0	0	0	0	0	0	0	0	0	0	0	0	0
03-149, El Rosedal II, 26	8	21	7	11	9	0	0	0	0	0	0	0	0	0	0	0	0	0	0	0	0	0	0	0	0	0	0	0	0	0
03-150, Ex Ejido de Churubusco, 30	7	7	2	1	8	1	0	0	0	0	0	0	0	0	0	0	0	0	0	0	0	0	0	0	0	0	0	0	0	0
03-151, Monte de Piedad, 26	174	5	10	0	6	8	7	5	21	0	0	0	0	0	0	0	0	0	0	0	0	0	0	0	0	0	0	0	0	0
03-152, Presidentes Ejidales Segunda Sección, 30	23	4	1	0	0	0	0	0	0	0	0	0	0	0	0	0	0	0	0	0	0	0	0	0	0	0	0	0	0	0
03-153, Taxqueña, 30	31	41	0	0	0	0	0	0	0	0	0	0	0	0	0	0	0	0	0	0	0	0	0	0	0	0	0	0	0	0
03-154, Alttillo (Cond Alttillo Acasulco), 26	5	0	7	0	2	8	6	0	0	0	0	0	0	0	0	0	0	0	0	0	0	0	0	0	0	0	0	0	0	0
03-156, CTM IX Culhuacán Zona 32-33 (U Hab), 30	6	7	1	17	33	8	4	23	0	0	0	0	0	0	0	0	0	0	0	0	0	0	0	0	0	0	0	0	0	0
03-157, Ex Ejido San Francisco Culhuacán II, 30	20	7	10	12	6	6	4	5	0	0	0	0	0	0	0	0	0	0	0	0	0	0	0	0	0	0	0	0	0	0
03-158, Ex Ejido San Francisco Culhuacán III, 30	8	4	0	0	0	0	0	0	0	0	0	0	0	0	0	0	0	0	0	0	0	0	0	0	0	0	0	0	0	0
03-159, Romero de Terreros (Cond), 26	8	4	11	2	7	4	18	6	0	0	0	0	0	0	0	0	0	0	0	0	0	0	0	0	0	0	0	0	0	0
Total	3 349	4 109	3 211	2 726	1 985	1 961	1 654	1 627	1 493	886	798	763	521	462	391	223	131	260	195	65	60	62	98	68	22	95	99	98	46	30

Continúa

Concluye

Clave, nombre de la unidad territorial, y distrito electoral local al que pertenece	Votos nulos	Lista nominal	Votación emitida			Participación (%)		
			MRVYO	SEI (Vía remota)	Total	MRVYO	SEI (Vía remota)	Total
03-148, Alianza Popular Revolucionaria Oriente (U Hab), 30	14	4 847	251	2	253	5.18	0.04	5.22
03-149, El Rosedal II, 26	6	1 849	62	0	62	3.35	0	3.35
03-150, Ex Ejido de Churubusco, 30	6	99	32	0	32	32.32	0	32.32
03-151, Monte de Piedad, 26	9	1 910	245	0	245	12.83	0	12.83
03-152, Presidentes Ejidales Segunda Sección, 30	1	2 411	29	0	29	1.20	0	1.20
03-153, Taxqueña, 30	3	963	75	0	75	7.79	0	7.79
03-154, Alttillo (Cond Alttillo Acasulco), 26	1	110	29	0	29	26.36	0	26.36
03-156, CTM IX Culhuacán Zona 32-33 (U Hab), 30	8	3 757	107	0	107	2.85	0	2.85
03-157, Ex Ejido San Francisco Culhuacán II, 30	4	1 118	74	0	74	6.62	0	6.62
03-158, Ex Ejido San Francisco Culhuacán III, 30	3	1 090	15	0	15	1.38	0	1.38
03-159, Romero de Terreros (Cond), 26	1	408	61	0	61	14.95	0	14.95
Total	2 177	546 596	29 528	137	29 665	5.40	0.03	5.43

NOTA: Las candidaturas contendientes pueden o no coincidir con el último identificador de candidaturas en la tabla de resultados, ello se debe a que la persona candidata pudo causar baja antes o después de ser asignado el número identificador.

FUENTE: Elaborado por la DEOEyG con base en la lista nominal proporcionada por la DERFE-INE y los resultados de la votación emitida en la jornada electiva única de las Copaco 2020.

Integración de las Copaco por unidad territorial

Clave, nombre de la unidad territorial, y distrito electoral local al que pertenece	Lista nominal		Integrantes		Total de integrantes	Integrantes con rango de edad 18 a 29 años	Integrantes con discapacidad
	M	H	M	H			
03-003, Ajusco Huayamilpas, 32	1 298	1 205	5	1	6	2	-
03-005, Alttillo (Cond Alttillo Universidad), 26	926	693	5	0	5	0	-
03-006, Ampliación Candelaria, 32	2 400	2 118	5	4	9	3	3
03-007, Atlántida, 26	485	426	1	6	7	0	2
03-008, Avante, 30	4 715	3 892	6	3	9	2	-
03-009, Bosques de Tetlameya, 32	409	314	3	4	7	0	1
03-010, Cafetales I (Rdcial), 30	936	829	5	4	9	0	-
03-011, Cafetales II (Rdcial), 30	753	691	0	1	1	0	-
03-012, Campestre Churubusco, 30	5 428	4 449	5	4	9	0	-
03-013, Campestre Coyoacán (Fracc), 30	1 056	903	1	1	2	0	-
03-014, Canal Nacional (U Hab), 30	788	699	5	1	6	1	-
03-015, Canal Nacional 260 (U Hab), 30	880	783	5	3	8	2	-
03-016, Cantil del Pedregal, 32	248	206	4	2	6	0	1
03-017, Carmen Serdán, 30	3 672	3 421	6	2	8	0	-
03-018, Centro Urbano Tlalpan (U Hab), 26	498	431	6	3	9	2	2
03-019, Chimalistac, 26	276	197	0	1	1	0	-
03-020, Ciudad Jardín, 26	1 401	1 156	5	4	9	1	1
03-021, Ciudad Universitaria, 26	102	104	2	3	5	2	-
03-022, Copilco El Alto, 32	1 605	1 530	3	4	7	0	1
03-023, Copilco El Bajo, 26	2 123	1 769	7	2	9	0	-
03-024, Copilco Universidad, 26	1 603	1 304	1	6	7	1	-
03-025, Country Club, 26	1 258	1 045	5	4	9	2	1
03-026, CROC Culhuacán Secc 6 (U Hab), 30	1 041	924	5	4	9	0	-
03-027, CTM IX Culhuacán Zona 29-30 (U Hab), 30	2 033	1 697	4	4	8	1	-
03-028, CTM IXA Culhuacán (U Hab), 30	1 542	1 263	3	1	4	0	-
03-029, CTM V Culhuacán (U Hab), 30	3 503	2 901	6	3	9	1	-
03-030, CTM VI Culhuacán (U Hab), 30	7 307	6 365	7	2	9	2	-
03-031, CTM VII Culhuacán (U Hab), 30	3 817	3 237	2	3	5	1	-
03-032, CTM VIIA Culhuacán (U Hab), 30	569	488	1	2	3	1	-
03-033, CTM VIII Culhuacán (U Hab), 30	4 999	4 251	5	4	9	2	1
03-034, CTM X Culhuacán (U Hab), 30	3 048	2 675	2	1	3	0	1
03-035, Cuadrante de San Francisco, 26	1 756	1 448	1	2	3	0	1
03-036, De la Candelaria (Pblo), 32	3 903	3 422	5	4	9	1	1
03-037, Del Carmen, 26	5 301	4 347	5	4	9	0	-
03-038, Del Niño Jesús (Barr), 26	1 165	976	6	1	7	1	-
03-039, Educación, 30	3 688	2 972	6	3	9	0	1

Continúa

Integración de las Copaco por unidad territorial

Clave, nombre de la unidad territorial, y distrito electoral local al que pertenece	Lista nominal		Integrantes		Total de integrantes	Integrantes con rango de edad 18 a 29 años	Integrantes con discapacidad
	M	H	M	H			
03-040, Ex Ejido San Francisco Culhuacán I, 30	282	254	2	3	5	2	-
03-041, El Caracol, 32	1 138	1 096	5	4	9	2	-
03-042, El Centinela, 30	994	814	2	1	3	0	-
03-043, El Mirador, 30	727	588	1	1	2	0	-
03-044, El Parque de Coyoacán (Fracc), 30	749	619	2	2	4	1	-
03-045, El Reloj, 32	1 654	1 336	2	2	4	1	-
03-046, El Rosedal I, 26	1 032	813	5	4	9	1	1
03-047, El Vergel de Coyoacán (INFONAVIT El Hueso) (U Hab), 32	365	282	2	4	6	0	-
03-048, Emiliano Zapata, 30	610	577	6	2	8	0	-
03-049, Emiliano Zapata (U Hab), 30	2 838	2 560	1	7	8	1	1
03-050, Espartaco, 30	2 358	1 887	5	1	6	0	-
03-051, Ex Hacienda Coapa, 30	760	716	4	3	7	1	1
03-052, Haciendas de Coyoacán (Fracc), 30	896	804	4	1	5	0	-
03-053, Hermosillo, 30	852	691	3	5	8	1	-
03-054, Imán, 32	483	392	5	3	8	0	-
03-055, Imán 580 (U Hab), 32	1 212	1 005	3	1	4	1	-
03-056, INFONAVIT Culhuacán Zona 1 (U Hab), 30	397	314	1	1	2	0	-
03-057, INFONAVIT Culhuacán Zona 2 (U Hab), 30	839	722	4	1	5	1	-
03-058, INFONAVIT Culhuacán Zona 3 (U Hab), 30	889	758	5	4	9	0	-
03-059, Insurgentes Cuicuilco, 32	1 357	1 126	2	0	2	0	-
03-060, Integración Latinoamericana (U Hab), 26	1 657	1 374	0	2	2	0	-
03-061, Jardines de Coyoacán (Fracc), 30	1 161	997	3	6	9	0	-
03-062, Jardines del Pedregal, 26	486	410	2	7	9	0	-
03-064, La Cantera (U Hab), 26	647	520	3	1	4	0	-
03-065, La Concepción (Barr), 26	731	528	3	0	3	0	-
03-066, La Magdalena Culhuacán (Barr), 30	5 017	4 597	7	2	9	4	-
03-067, La Virgen 1170 (U Hab), 30	415	353	2	1	3	0	-
03-068, Las Cabañas, 30	200	194	5	2	7	1	-
03-069, Las Campanas, 30	316	281	2	1	3	0	-
03-070, Las Trojes Coapa (U Hab), 32	243	215	4	4	8	2	-
03-071, Los Cedros (Fracc), 30	410	339	3	6	9	2	-
03-072, Los Cipreses, 30	892	741	0	2	2	1	-
03-073, Los Girasoles I, 30	321	261	0	2	2	0	-
03-074, Los Girasoles II, 30	684	546	1	5	6	0	-

Continúa

Integración de las Copaco por unidad territorial

Clave, nombre de la unidad territorial, y distrito electoral local al que pertenece	Lista nominal		Integrantes		Total de integrantes	Integrantes con rango de edad 18 a 29 años	Integrantes con discapacidad
	M	H	M	H			
03-075, Los Girasoles III, 30	1 509	1 310	0	1	1	0	-
03-076, Los Olivos (Fracc), 30	625	470	5	4	9	0	-
03-077, Los Olivos (U Hab), 30	231	204	4	4	8	0	-
03-078, Los Reyes (Pblo), 26	7 985	6 693	6	3	9	3	-
03-079, Los Robles (Fracc), 30	333	255	6	1	7	0	-
03-080, Los Sauces (Fracc), 30	461	355	2	0	2	0	-
03-081, Media Luna, 32	218	197	6	3	9	0	1
03-082, Nueva Díaz Ordaz, 32	1 044	935	6	3	9	2	-
03-083, Olímpica, 32	593	497	5	4	9	2	1
03-084, Oxtopulco Universidad, 26	630	499	9	0	9	0	-
03-085, Parque San Andrés, 26	2 620	2 049	6	3	9	0	3
03-087, Pedregal de La Zorra, 32	644	568	3	1	4	0	-
03-088, Pedregal de San Ángel (Ampl), 26	612	489	2	1	3	0	-
03-089, Pedregal de San Francisco (Fracc), 26	730	525	2	1	3	0	-
03-091, Pedregal del Maurel, 32	733	613	6	2	8	0	-
03-092, Petrolera Taxqueña, 30	536	484	3	3	6	0	-
03-093, Piloto Culhuacán (U Hab), 30	1 479	1 311	5	2	7	0	-
03-094, Prado Churubusco, 30	4 756	4 150	4	0	4	1	-
03-095, Prados de Coyoacán, 30	1 125	868	4	3	7	0	-
03-096, Presidentes Ejidales Primera Sección, 30	1 502	1 319	5	4	9	1	-
03-097, Rancho El Rosario, 32	281	217	4	2	6	0	-
03-098, Romero de Terreros, 26	1 440	1 134	4	1	5	0	1
03-099, Romero de Terreros (Fracc), 26	918	764	5	4	9	0	-
03-100, San Diego Churubusco, 26	757	598	2	3	5	1	1
03-101, San Francisco Culhuacán (Pblo), 30	6 198	5 645	1	2	3	1	-
03-102, Ampliación San Francisco Culhuacán (Ej), 30	1 756	1 535	5	4	9	1	-
03-103, San Lucas (Barr), 26	2 236	1 835	5	4	9	3	-
03-104, San Mateo (Barr), 26	1 519	1 262	5	4	9	1	2
03-105, San Pablo Tepetlapa (Pblo), 32	2 865	2 456	6	2	8	3	-
03-106, Santa Catarina (Barr), 26	1 698	1 310	5	2	7	1	-
03-107, Santa Cecilia, 30	1 608	1 332	1	3	4	1	-
03-108, Santa Martha del Sur, 30	813	708	5	3	8	1	-
03-109, Santa Úrsula Coapa (Pblo), 32	5 377	4 704	5	4	9	5	-
03-110, Santa Úrsula Coyoacán, 32	256	153	2	0	2	0	-

Continúa

Integración de las Copaco por unidad territorial

Clave, nombre de la unidad territorial, y distrito electoral local al que pertenece	Lista nominal		Integrantes		Total de integrantes	Integrantes con rango de edad 18 a 29 años	Integrantes con discapacidad
	M	H	M	H			
03-112, STUNAM Culhuacán (U Hab), 30	1273	1080	1	1	2	0	1
03-113, Viejo Ejido Santa Úrsula Coapa, 32	3581	3109	5	4	9	1	2
03-114, Villa Coyoacán, 26	1580	1385	5	4	9	0	-
03-115, Villa Panamericana 1era. Sección (U Hab), 32	1170	1020	5	2	7	1	-
03-116, Villa Panamericana 2da. Sección (U Hab), 32	817	706	7	2	9	1	-
03-117, Villa Panamericana 3era. Sección (U Hab), 32	1045	926	5	4	9	1	2
03-118, Villa Panamericana 4ta. Sección (U Hab), 32	915	741	6	3	9	1	-
03-119, Villa Panamericana 5ta. Sección (U Hab), 32	1230	953	5	4	9	1	-
03-120, Villa Panamericana 6ta. Sección (U Hab), 32	174	101	6	3	9	0	1
03-121, Villa Panamericana 7ma. Sección (U Hab), 32	885	699	4	1	5	0	-
03-122, Villa Quietud (Fracc), 30	1513	1331	1	3	4	0	-
03-123, Villas del Pedregal (U Hab), 32	460	365	5	4	9	2	-
03-124, Vistas del Maurel (U Hab), 32	621	501	4	2	6	0	-
03-125, Xotepingo, 30	652	527	5	2	7	2	-
03-126, Adolfo Ruiz Cortines I, 32	3396	3120	4	5	9	3	-
03-127, Adolfo Ruiz Cortines II, 32	3650	3189	7	2	9	1	-
03-128, Ajusco I, 32	7166	6530	5	4	9	2	-
03-129, Ajusco II, 32	5765	5284	5	4	9	1	1
03-130, Ajusco III, 32	4426	4219	7	2	9	2	-
03-131, Alianza Popular Revolucionaria Norte (U Hab), 30	1755	1482	1	0	1	0	-
03-132, Alianza Popular Revolucionaria Poniente (U Hab), 30	2626	2154	0	1	1	0	-
03-133, Paseos de Taxqueña I, 30	3054	2578	2	4	6	3	-
03-134, Paseos de Taxqueña II, 30	2502	2161	6	3	9	4	-
03-135, Pedregal de Santa Úrsula I, 32	5002	4479	5	4	9	4	1
03-136, Pedregal de Santa Úrsula II, 32	5410	4847	5	4	9	1	-
03-137, Pedregal de Santa Úrsula III, 32	4648	4184	5	4	9	2	1
03-138, Pedregal de Santa Úrsula IV, 32	5626	5024	5	4	9	1	1
03-139, Pedregal de Sto. Domingo I, 32	4881	4438	6	3	9	2	1
03-140, Pedregal de Sto. Domingo II, 32	5571	4990	6	3	9	4	-
03-141, Pedregal de Sto. Domingo III, 32	4733	4435	5	4	9	1	-
03-142, Pedregal de Sto. Domingo IV, 32	5104	4795	5	4	9	1	2
03-143, Pedregal de Sto. Domingo V, 32	5429	4930	5	4	9	5	-
03-144, Pedregal de Sto. Domingo VI, 32	6598	6046	5	4	9	2	1
03-145, Pedregal de Sto. Domingo VII, 32	5565	5161	5	4	9	1	1
03-146, Pedregal de Sto. Domingo VIII, 32	3667	3303	7	2	9	3	-
03-147, Pedregal de Sto. Domingo IX, 32	3726	3508	5	4	9	2	-
03-148, Alianza Popular Revolucionaria Oriente (U Hab), 30	2676	2171	5	4	9	0	-

Continúa

Integración de las Copaco por unidad territorial

Concluye

Clave, nombre de la unidad territorial, y distrito electoral local al que pertenece	Lista nominal		Integrantes		Total de integrantes	Integrantes con rango de edad 18 a 29 años	Integrantes con discapacidad
	M	H	M	H			
03-149, El Rosedal II, 26	1 013	836	3	2	5	1	3
03-150, Ex Ejido de Churubusco, 30	48	51	4	2	6	1	-
03-151, Monte de Piedad, 26	1 076	834	4	4	8	1	-
03-152, Presidentes Ejidales Segunda Sección, 30	1 315	1 096	2	1	3	1	-
03-153, Taxqueña, 30	524	439	0	2	2	0	-
03-154, Alttillo (Cond Alttillo Acasulco), 26	66	44	2	3	5	1	-
03-156, CTM IX Culhuacán Zona 32-33 (U Hab), 30	2 005	1 752	6	2	8	1	-
03-157, Ex Ejido San Francisco Culhuacán II, 30	609	509	5	3	8	1	-
03-158, Ex Ejido San Francisco Culhuacán III, 30	570	520	0	2	2	0	-
03-159, Romero de Terreros (Cond), 26	219	189	6	2	8	0	-
Total	292 569	254 027	593	412	1 005	139	47

FUENTE: Elaborado por la DEOYEG con base en la lista nominal proporcionada por la DERFE-INE, el SIRESCA y los resultados de la votación emitida en la jornada electoral única de las Copaco 2020.

Integrantes de las Copaco según sexo y grupo etario por unidad territorial

Clave, nombre de la unidad territorial, y distrito electoral local al que pertenece	Candidaturas contendientes		18-19		20-24		25- 29		30-34		35- 39		40-44		45-49		50-54		55-59		60-64		65 y más		Total
	M	H	M	H	M	H	M	H	M	H	M	H	M	H	M	H	M	H	M	H	M	H			
	03-003, Ajusco Huayamilpas, 32	5	1	0	0	1	0	1	0	0	0	2	0	0	0	1	0	0	0	0	1	0	0	0	
03-005, Alttillo (Cond Alttillo Universidad), 26	5	0	0	0	0	0	0	0	0	0	0	0	0	0	0	0	0	0	2	0	2	0	1	0	5
03-006, Ampliación Candelaria, 32	14	5	0	0	2	0	1	0	0	0	1	1	0	0	0	0	2	1	0	0	1	0	0	9	
03-007, Atlántida, 26	1	7	0	0	0	0	0	0	0	0	1	1	0	0	0	0	3	0	0	0	0	0	0	2	7
03-008, Avante, 30	6	3	0	0	0	0	1	1	0	0	0	0	0	2	1	0	0	2	0	0	0	1	1	9	
03-009, Bosques de Tetlameya, 32	3	4	0	0	0	0	0	0	0	0	0	0	0	1	1	0	0	0	0	0	1	2	2	7	
03-010, Cafetales I (Rdcial), 30	6	5	0	0	0	0	0	0	0	0	0	0	2	2	0	0	1	1	1	0	0	1	1	9	
03-011, Cafetales II (Rdcial), 30	0	1	0	0	0	0	0	0	0	0	0	0	0	0	0	0	0	0	0	0	0	0	1	1	
03-012, Campestre Churubusco, 30	8	6	0	0	0	0	0	0	0	0	0	0	0	0	0	0	1	1	0	1	0	3	3	9	
03-013, Campestre Coyoacán (Fracc), 30	1	1	0	0	0	0	0	0	0	0	0	0	0	0	0	1	0	0	0	0	0	0	1	2	
03-014, Canal Nacional (U Hab), 30	6	1	1	0	0	0	0	0	0	0	0	0	0	0	1	0	0	3	0	1	0	0	0	6	
03-015, Canal Nacional 260 (U Hab), 30	5	3	0	0	1	1	0	0	0	2	1	0	0	0	0	1	0	1	0	0	1	0	0	8	
03-016, Cantil del Pedregal, 32	5	2	0	0	0	0	0	0	0	0	0	0	0	2	0	0	0	0	0	1	0	1	2	6	
03-017, Carmen Serdán, 30	6	2	0	0	0	0	0	0	1	0	0	2	0	0	0	2	0	2	0	0	1	0	0	8	
03-018, Centro Urbano Tlalpan (U Hab), 26	9	3	0	0	1	0	1	0	0	0	0	0	0	1	0	1	1	1	1	1	1	1	0	9	
03-019, Chimalistac, 26	0	1	0	0	0	0	0	0	0	0	0	0	0	0	0	0	0	0	0	0	0	0	1	1	
03-020, Ciudad Jardín, 26	11	5	0	0	0	0	1	0	0	0	0	0	1	0	0	0	2	0	1	0	2	2	2	9	
03-021, Ciudad Universitaria, 26	2	3	0	1	0	0	1	0	0	1	0	1	0	0	0	0	1	0	0	0	0	0	0	5	
03-022, Copilco El Alto, 32	3	4	0	0	0	0	0	0	0	0	0	1	0	1	1	0	1	1	0	0	1	0	1	7	
03-023, Copilco El Bajo, 26	7	2	0	0	0	0	0	0	1	0	0	0	0	1	0	0	0	1	2	0	4	0	9		

Continúa

Integrantes de las Copaco según sexo y grupo etario por unidad territorial

Clave, nombre de la unidad territorial, y distrito electoral local al que pertenece	Candidaturas contendientes		18-19		20-24		25-29		30-34		35-39		40-44		45-49		50-54		55-59		60-64		65 y más		Total	
	M	H	M	H	M	H	M	H	M	H	M	H	M	H	M	H	M	H	M	H	M	H	M	H		
03-024, Copilco Universidad, 26	1	6	0	0	0	0	1	0	0	0	0	1	0	0	0	1	0	1	0	1	0	0	0	2	7	
03-025, Country Club, 26	9	5	1	0	0	1	0	0	0	0	0	0	0	0	0	0	0	0	1	1	2	1	1	1	9	
03-026, CROC Culhuacán Secc 6 (U Hab), 30	7	6	0	0	0	0	0	0	0	0	1	0	0	1	1	0	0	0	1	0	2	2	0	1	9	
03-027, CTM IX Culhuacán Zona 29-30 (U Hab), 30	4	4	0	0	0	1	0	0	0	1	0	0	0	2	2	0	0	0	0	0	2	0	0	0	8	
03-028, CTM IXA Culhuacán (U Hab), 30	3	1	0	0	0	0	0	0	0	0	0	1	0	0	0	0	0	0	2	0	1	0	0	0	4	
03-029, CTM V Culhuacán (U Hab), 30	8	3	0	0	1	0	0	0	1	1	0	0	0	1	1	0	0	0	0	1	1	0	2	0	9	
03-030, CTM VI Culhuacán (U Hab), 30	8	2	0	0	0	1	1	0	0	0	0	0	1	0	0	0	1	0	2	1	0	0	2	0	9	
03-031, CTM VII Culhuacán (U Hab), 30	2	3	0	0	0	1	0	0	0	0	0	0	1	0	0	0	0	0	0	1	1	0	0	1	5	
03-032, CTM VIIA Culhuacán (U Hab), 30	1	2	0	0	0	1	0	0	0	0	0	0	0	1	0	0	1	0	0	0	0	0	0	0	3	
03-033, CTM VIII Culhuacán (U Hab), 30	18	12	1	0	0	1	0	0	0	0	2	0	0	0	1	0	0	0	1	0	0	0	0	0	3	9
03-034, CTM X Culhuacán (U Hab), 30	2	1	0	0	0	0	0	0	0	0	1	0	0	0	0	0	0	0	0	0	1	0	0	1	3	
03-035, Cuadrante de San Francisco, 26	1	2	0	0	0	0	0	0	0	0	0	1	0	1	0	0	0	0	0	0	0	0	1	0	3	
03-036, De la Candelaria (Pblo), 32	15	14	0	0	0	1	0	0	1	0	3	2	0	0	1	0	0	0	0	0	0	0	0	1	9	
03-037, Del Carmen, 26	6	5	0	0	0	0	0	0	0	0	0	2	0	0	0	0	0	0	2	0	0	0	3	2	9	
03-038, Del Niño Jesús (Barr), 26	6	1	0	0	1	0	0	0	0	0	1	0	1	0	0	0	0	0	1	0	2	0	0	1	7	
03-039, Educación, 30	14	3	0	0	0	0	0	0	0	0	0	0	0	0	1	1	0	0	2	1	3	0	0	1	9	
03-040, Ex Ejido San Francisco Culhuacán I, 30	4	5	0	0	0	2	0	0	0	0	0	0	1	0	0	0	0	0	0	1	1	0	0	0	5	
03-041, El Caracol, 32	11	5	0	0	1	0	1	0	0	0	0	1	1	0	0	1	0	0	1	1	1	0	0	1	9	
03-042, El Centinela, 30	2	1	0	0	0	0	0	0	0	0	0	0	0	0	0	0	0	1	0	0	1	0	1	0	3	
03-043, El Mirador, 30	1	1	0	0	0	0	0	0	1	0	0	0	0	0	0	0	0	0	0	0	0	0	0	1	2	
03-044, El Parque de Coyoacán (Frac), 30	2	3	0	0	0	1	0	0	0	0	0	0	0	0	1	0	0	0	0	0	0	1	1	0	4	
03-045, El Reloj, 32	2	2	0	0	0	1	0	0	1	0	0	0	0	0	0	0	0	0	1	1	0	0	0	0	4	
03-046, El Rosedal I, 26	7	5	0	1	0	0	0	0	0	0	1	2	0	0	0	0	0	2	0	1	0	1	1	1	9	
03-047, El Vergel de Coyoacán (INFONA-VIT El Hueso) (U Hab), 32	2	4	0	0	0	0	0	0	0	2	0	0	0	0	0	1	0	0	0	0	0	1	2	0	6	
03-048, Emiliano Zapata, 30	6	2	0	0	0	0	0	0	0	0	1	0	0	0	0	0	1	1	2	0	2	1	0	0	8	
03-049, Emiliano Zapata (U Hab), 30	1	8	0	0	0	0	0	1	0	1	0	1	0	0	1	1	0	0	0	1	0	1	0	1	8	
03-050, Espartaco, 30	5	1	0	0	0	0	0	0	0	0	0	0	0	0	0	0	1	0	1	0	1	0	2	1	6	
03-051, Ex Hacienda Coapa, 30	4	4	0	0	1	0	0	0	1	0	0	1	0	0	0	1	0	1	0	0	1	0	1	0	7	
03-052, Haciendas de Coyoacán (Frac), 30	4	1	0	0	0	0	0	0	0	0	0	0	0	0	0	0	0	0	0	0	2	0	2	1	5	
03-053, Hermosillo, 30	5	5	0	0	1	0	0	0	0	1	0	0	0	0	1	0	0	1	0	0	0	0	1	3	8	
03-054, Imán, 32	6	3	0	0	0	0	0	0	0	0	0	0	0	1	1	0	1	0	1	1	1	1	1	0	8	
03-055, Imán 580 (U Hab), 32	3	1	0	0	0	0	0	1	0	0	0	0	0	0	0	0	0	0	0	0	1	0	2	0	4	
03-056, INFONAVIT Culhuacán Zona 1 (U Hab), 30	1	1	0	0	0	0	0	0	0	0	0	0	0	0	0	0	0	0	1	0	0	0	0	1	2	
03-057, INFONAVIT Culhuacán Zona 2 (U Hab), 30	4	1	0	0	0	0	1	0	0	0	0	0	0	0	0	0	0	0	1	0	0	0	2	1	5	
03-058, INFONAVIT Culhuacán Zona 3 (U Hab), 30	8	8	0	0	0	0	0	0	0	1	0	0	0	1	1	1	0	0	0	0	2	1	2	0	9	
03-059, Insurgentes Cuiculco, 32	2	0	0	0	0	0	0	0	0	0	0	0	0	0	0	0	0	0	0	0	0	0	2	0	2	
03-060, Integración Latinoamericana (U Hab), 26	0	2	0	0	0	0	0	0	0	0	0	0	0	1	0	0	0	0	0	0	0	0	0	1	2	
03-061, Jardines de Coyoacán (Frac), 30	4	6	0	0	0	0	0	0	0	0	1	0	1	0	0	0	0	0	1	0	0	1	0	5	9	
03-062, Jardines del Pedregal, 26	2	7	0	0	0	0	0	0	0	0	0	0	0	0	0	0	0	0	1	2	0	2	1	3	9	

Continúa

Integrantes de las Copaco según sexo y grupo etario por unidad territorial

Clave, nombre de la unidad territorial, y distrito electoral local al que pertenece	Candidaturas contendientes		18-19		20-24		25- 29		30-34		35- 39		40-44		45-49		50-54		55-59		60-64		65 y más		Total
	M	H	M	H	M	H	M	H	M	H	M	H	M	H	M	H	M	H	M	H	M	H	M	H	
03-064, La Cantera (U Hab), 26	3	1	0	0	0	0	0	0	0	0	0	0	0	0	0	0	1	0	1	0	1	0	0	1	4
03-065, La Concepción (Barr), 26	3	0	0	0	0	0	0	0	1	0	0	0	0	0	0	0	0	0	0	2	0	0	0	0	3
03-066, La Magdalena Culhuacán (Barr), 30	7	2	0	0	1	0	3	0	0	0	0	0	0	1	2	1	0	0	1	0	0	0	0	0	9
03-067, La Virgen 1170 (U Hab), 30	2	1	0	0	0	0	0	0	0	0	0	0	0	0	0	0	0	0	1	0	1	1	0	0	3
03-068, Las Cabañas, 30	5	2	0	0	1	0	0	0	2	0	0	1	1	0	0	1	1	0	0	0	0	0	0	0	7
03-069, Las Campanas, 30	2	1	0	0	0	0	0	0	0	0	0	0	0	0	0	0	0	1	0	0	1	0	1	0	3
03-070, Las Trojes Coapa (U Hab), 32	4	4	0	0	0	1	0	1	0	0	0	0	0	0	1	0	0	1	1	0	1	1	1	0	8
03-071, Los Cedros (Fracc), 30	3	6	0	0	1	1	0	0	0	0	0	0	0	1	0	0	2	0	0	1	0	1	0	2	9
03-072, Los Cipreses, 30	0	2	0	1	0	0	0	0	0	0	0	0	0	0	0	0	0	0	0	0	0	1	0	0	2
03-073, Los Girasoles I, 30	0	5	0	0	0	0	0	0	0	0	0	0	0	0	0	0	0	0	0	0	0	0	0	2	2
03-074, Los Girasoles II, 30	1	5	0	0	0	0	0	0	0	0	0	0	0	1	0	0	0	1	0	0	0	0	1	3	6
03-075, Los Girasoles III, 30	0	1	0	0	0	0	0	0	0	0	0	0	0	0	0	0	0	0	1	0	0	0	0	0	1
03-076, Los Olivos (Fracc), 30	8	5	0	0	0	0	0	0	0	0	1	1	0	0	2	1	0	0	0	0	1	0	1	2	9
03-077, Los Olivos (U Hab), 30	4	5	0	0	0	0	0	0	0	0	0	0	0	1	0	0	0	0	0	0	1	2	3	1	8
03-078, Los Reyes (Pblo), 26	9	3	1	0	0	2	0	0	0	0	0	0	4	0	0	0	1	0	0	0	0	0	0	1	9
03-079, Los Robles (Fracc), 30	6	1	0	0	0	0	0	0	0	0	0	0	1	1	0	0	0	0	1	0	2	0	2	0	7
03-080, Los Sauces (Fracc), 30	2	0	0	0	0	0	0	0	0	0	1	0	1	0	0	0	0	0	0	0	0	0	0	0	2
03-081, Media Luna, 32	10	3	0	0	0	0	0	0	0	0	0	0	0	0	1	0	2	0	0	1	2	2	1	0	9
03-082, Nueva Díaz Ordaz, 32	6	3	0	0	0	0	1	1	0	0	0	0	3	0	0	0	2	1	0	0	0	0	0	1	9
03-083, Olímpica, 32	8	4	0	0	1	1	0	0	0	0	0	0	0	0	0	0	1	1	1	0	1	0	1	2	9
03-084, Oxtopulco Universidad, 26	9	0	0	0	0	0	0	0	0	0	0	0	0	0	1	0	0	0	1	0	2	0	5	0	9
03-085, Parque San Andrés, 26	10	3	0	0	0	0	0	0	0	0	1	0	1	0	0	1	1	0	1	0	1	1	1	1	9
03-087, Pedregal de La Zorra, 32	4	1	0	0	0	0	0	0	0	0	0	1	1	0	1	0	0	0	0	0	0	0	1	0	4
03-088, Pedregal de San Ángel (Ampl), 26	2	1	0	0	0	0	0	0	0	0	0	1	1	0	1	0	0	0	0	0	0	0	0	0	3
03-089, Pedregal de San Francisco (Fracc), 26	2	1	0	0	0	0	0	0	0	0	1	0	0	0	0	1	1	0	0	0	0	0	0	0	3
03-091, Pedregal del Maurel, 32	6	2	0	0	0	0	0	0	0	0	0	0	0	0	1	0	2	1	0	0	2	1	1	0	8
03-092, Petrolera Taxqueña, 30	3	4	0	0	0	0	0	0	0	0	0	0	0	1	0	0	0	0	0	1	2	0	1	1	6
03-093, Piloto Culhuacán (U Hab), 30	5	2	0	0	0	0	0	0	0	0	1	0	1	0	2	0	1	0	0	0	0	1	0	1	7
03-094, Prado Churubusco, 30	4	0	0	0	0	0	1	0	1	0	0	0	1	0	0	0	0	0	0	0	1	0	0	0	4
03-095, Prados de Coyoacán, 30	4	3	0	0	0	0	0	0	1	0	1	1	0	1	0	1	0	0	1	0	0	1	0	0	7
03-096, Presidentes Ejidales Primera Sección, 30	9	9	0	0	0	0	1	0	0	1	0	0	1	0	0	0	0	0	1	1	0	0	2	2	9
03-097, Rancho El Rosario, 32	4	2	0	0	0	0	0	0	0	0	2	0	0	1	0	0	0	0	0	0	1	1	1	0	6
03-098, Romero de Terreros, 26	4	1	0	0	0	0	0	0	0	0	0	0	0	0	0	0	0	0	1	0	2	1	1	0	5
03-099, Romero de Terreros (Fracc), 26	8	6	0	0	0	0	0	0	0	0	1	0	0	0	0	1	1	1	0	0	2	0	1	2	9
03-100, San Diego Churubusco, 26	4	3	0	0	0	0	1	0	0	1	0	0	0	0	0	1	0	0	1	1	0	0	0	0	5
03-101, San Francisco Culhuacán (Pblo), 30	1	2	0	0	0	0	1	0	0	0	0	0	0	1	0	0	0	0	0	0	0	0	0	1	3
03-102, Ampliación San Francisco Culhuacán (Ej), 30	5	5	1	0	0	0	0	0	0	0	0	1	2	0	0	0	0	1	0	0	2	2	0	0	9
03-103, San Lucas (Barr), 26	7	4	1	0	1	0	0	1	0	1	0	0	0	0	0	2	0	0	0	0	1	0	2	0	9
03-104, San Mateo (Barr), 26	9	7	0	0	1	0	0	0	1	0	1	0	0	0	0	0	2	0	0	0	0	0	0	4	9

Continúa

Integrantes de las Copaco según sexo y grupo etario por unidad territorial

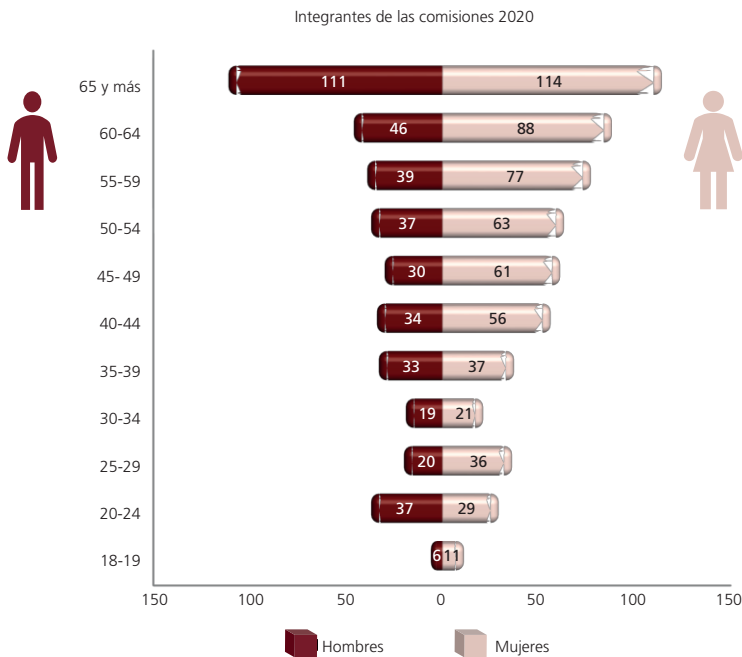
Clave, nombre de la unidad territorial, y distrito electoral local al que pertenece	Candidaturas contendientes		18-19		20-24		25-29		30-34		35-39		40-44		45-49		50-54		55-59		60-64		65 y más		Total
	M	H	M	H	M	H	M	H	M	H	M	H	M	H	M	H	M	H	M	H	M	H	M	H	
03-105, San Pablo Tepetlapa (Pblo), 32	7	2	1	0	0	1	1	0	1	0	1	0	2	0	0	0	0	0	0	0	0	1	0	0	8
03-106, Santa Catarina (Barr), 26	5	2	0	0	0	0	0	1	0	0	0	0	1	0	0	0	1	0	0	0	0	0	3	1	7
03-107, Santa Cecilia, 30	1	3	0	0	0	1	0	0	1	0	0	0	0	2	0	0	0	0	0	0	0	0	0	0	4
03-108, Santa Martha del Sur, 30	5	3	0	0	0	1	0	0	0	0	0	0	0	0	0	1	2	1	2	0	0	0	1	0	8
03-109, Santa Úrsula Coapa (Pblo), 32	9	7	0	1	0	2	2	0	0	0	0	0	1	1	1	0	0	0	0	0	1	0	0	0	9
03-110, Santa Úrsula Coyoacán, 32	2	0	0	0	0	0	0	0	0	0	0	0	0	0	0	0	0	0	0	0	1	0	1	0	2
03-112, STUNAM Culhuacán (U Hab), 30	1	1	0	0	0	0	0	0	0	0	0	1	0	0	0	0	0	0	0	0	0	0	1	0	2
03-113, Viejo Ejido Santa Úrsula Coapa, 32	8	7	0	0	0	1	0	0	0	0	0	0	0	1	1	0	0	1	0	0	2	1	2	0	9
03-114, Villa Coyoacán, 26	5	4	0	0	0	0	0	0	0	0	0	0	1	0	0	0	1	0	0	0	1	1	2	3	9
03-115, Villa Panamericana 1era. Sección (U Hab), 32	5	2	0	0	1	0	0	0	0	0	0	0	0	0	0	0	0	0	1	0	1	0	2	2	7
03-116, Villa Panamericana 2da. Sección (U Hab), 32	10	2	0	0	0	0	0	1	0	0	0	0	1	0	1	0	2	0	0	0	0	0	3	1	9
03-117, Villa Panamericana 3era. Sección (U Hab), 32	5	4	0	0	0	1	0	0	0	0	0	0	0	0	2	1	0	0	1	0	0	0	2	2	9
03-118, Villa Panamericana 4ta. Sección (U Hab), 32	6	3	0	0	0	1	0	0	0	0	1	0	0	1	0	0	0	0	1	0	1	0	3	1	9
03-119, Villa Panamericana 5ta. Sección (U Hab), 32	8	10	0	0	0	0	0	1	0	0	1	0	1	0	0	0	1	0	0	0	0	0	2	3	9
03-120, Villa Panamericana 6ta. Sección (U Hab), 32	10	4	0	0	0	0	0	0	0	0	0	0	0	1	2	0	2	0	0	1	1	0	1	1	9
03-121, Villa Panamericana 7ma. Sección (U Hab), 32	4	1	0	0	0	0	0	0	0	0	0	0	0	0	2	0	0	0	0	0	1	1	1	0	5
03-122, Villa Quietud (Fracc), 30	1	3	0	0	0	0	0	0	0	0	0	0	0	1	0	0	0	0	0	0	0	0	1	2	4
03-123, Villas del Pedregal (U Hab), 32	6	4	1	0	0	0	0	1	0	0	0	0	0	1	0	0	1	1	1	0	2	0	0	1	9
03-124, Vistas del Maurel (U Hab), 32	5	2	0	0	0	0	0	0	0	0	0	0	0	0	0	0	0	0	1	0	1	1	2	1	6
03-125, Xotepingo, 30	5	2	0	0	0	1	1	0	0	0	0	0	0	0	0	1	0	0	2	0	0	0	2	0	7
03-126, Adolfo Ruiz Cortines I, 32	4	7	0	1	1	0	1	0	0	0	0	2	0	0	1	0	1	1	0	1	0	0	0	0	9
03-127, Adolfo Ruiz Cortines II, 32	11	2	0	0	0	1	0	0	1	0	1	0	1	0	2	0	1	0	0	1	1	0	0	0	9
03-128, Ajusco I, 32	9	5	0	0	1	0	1	0	0	0	0	1	1	0	0	1	0	0	2	0	0	0	0	2	9
03-129, Ajusco II, 32	13	4	0	0	1	0	0	0	0	0	1	1	0	0	0	0	2	0	0	2	0	1	1	0	9
03-130, Ajusco III, 32	13	2	0	0	0	0	2	0	0	0	0	0	1	1	2	0	2	1	0	0	0	0	0	0	9
03-131, Alianza Popular Revolucionaria Norte (U Hab), 30	1	0	0	0	0	0	0	0	0	0	0	0	1	0	0	0	0	0	0	0	0	0	0	0	1
03-132, Alianza Popular Revolucionaria Poniente (U Hab), 30	0	1	0	0	0	0	0	0	0	0	0	0	0	0	0	0	0	1	0	0	0	0	0	0	1
03-133, Paseos de Taxqueña I, 30	2	4	0	0	0	1	0	2	0	1	0	0	0	0	0	0	0	0	1	0	1	0	0	0	6
03-134, Paseos de Taxqueña II, 30	6	3	2	0	2	0	0	0	0	1	0	0	0	0	0	1	0	0	0	0	1	1	1	0	9
03-135, Pedregal de Santa Úrsula I, 32	8	5	0	0	1	0	1	2	0	0	0	1	0	0	0	0	1	0	1	1	1	0	0	0	9
03-136, Pedregal de Santa Úrsula II, 32	15	9	0	0	0	0	1	0	0	0	1	0	1	0	1	1	0	0	1	2	0	0	0	1	9
03-137, Pedregal de Santa Úrsula III, 32	12	7	0	0	0	1	1	0	0	0	0	0	0	0	3	0	1	3	0	0	0	0	0	0	9
03-138, Pedregal de Santa Úrsula IV, 32	8	6	0	0	0	0	0	1	1	0	0	0	0	1	2	0	0	1	2	1	0	0	0	0	9
03-139, Pedregal de Sto. Domingo I, 32	14	3	0	0	2	0	0	0	1	1	0	0	1	0	0	1	1	0	1	0	0	1	0	0	9
03-140, Pedregal de Sto. Domingo II, 32	15	3	0	1	2	0	1	0	0	0	1	1	1	0	0	0	1	0	0	0	0	0	0	1	9
03-141, Pedregal de Sto. Domingo III, 32	6	6	0	0	1	0	0	2	1	0	1	1	0	0	0	1	1	0	1	0	0	0	0	0	9
03-142, Pedregal de Sto. Domingo IV, 32	13	5	0	0	0	1	0	0	2	0	0	0	0	0	1	0	2	1	0	0	0	1	0	1	9
03-143, Pedregal de Sto. Domingo V, 32	8	6	1	0	0	2	1	1	0	0	1	0	1	1	1	0	0	0	0	0	0	0	0	0	9
03-144, Pedregal de Sto. Domingo VI, 32	21	8	0	0	1	1	0	0	0	0	0	0	0	0	1	1	3	1	0	1	0	0	0	0	9

Continúa

Integrantes de las Copaco según sexo y grupo etario por unidad territorial

Concluye

Clave, nombre de la unidad territorial, y distrito electoral local al que pertenece	Candidaturas contendientes		18-19		20-24		25-29		30-34		35-39		40-44		45-49		50-54		55-59		60-64		65 y más		Total
	M	H	M	H	M	H	M	H	M	H	M	H	M	H	M	H	M	H	M	H	M	H	M	H	
03-145, Pedregal de Sto. Domingo VII, 32	10	10	0	0	0	0	0	1	0	0	1	0	2	0	1	1	0	1	1	1	0	0	0	0	9
03-146, Pedregal de Sto. Domingo VIII, 32	10	2	0	0	0	0	3	0	2	0	0	0	2	0	0	0	0	0	0	0	0	2	0	0	9
03-147, Pedregal de Sto. Domingo IX, 32	6	5	0	0	0	0	1	1	0	0	0	0	2	0	0	1	1	0	0	0	0	0	1	2	9
03-148, Alianza Popular Revolucionaria Oriente (U Hab), 30	5	6	0	0	0	0	0	0	0	0	0	0	2	1	1	0	0	0	1	0	0	0	1	3	9
03-149, El Rosedal II, 26	3	2	0	0	0	1	0	0	0	0	1	0	0	0	0	0	1	0	0	1	1	0	0	0	5
03-150, Ex Ejido de Churubusco, 30	4	2	0	0	0	1	0	0	0	0	0	0	0	0	0	0	0	0	1	1	1	0	2	0	6
03-151, Monte de Piedad, 26	4	4	0	0	0	0	0	1	0	0	1	0	0	2	0	0	1	1	0	0	0	0	2	0	8
03-152, Presidentes Ejidales Segunda Sección, 30	2	1	0	0	0	1	0	0	0	0	0	0	0	0	1	0	0	0	1	0	0	0	0	0	3
03-153, Taxqueña, 30	0	2	0	0	0	0	0	0	0	0	0	1	0	0	0	0	0	0	0	0	0	1	0	0	2
03-154, Alttillo (Cond Alttillo Acasulco), 26	4	3	0	0	0	1	0	0	0	0	0	0	0	0	0	0	0	0	0	1	0	0	2	1	5
03-156, CTM IX Culhuacán Zona 32-33 (U Hab), 30	6	2	0	0	0	0	1	0	0	1	0	0	1	0	1	0	2	0	0	1	1	0	0	0	8
03-157, Ex Ejido San Francisco Culhuacán II, 30	5	3	0	0	1	0	0	0	0	0	0	2	1	0	0	0	1	0	1	0	1	0	0	1	8
03-158, Ex Ejido San Francisco Culhuacán III, 30	0	2	0	0	0	0	0	0	0	0	0	0	0	0	0	0	0	0	1	0	0	0	0	1	2
03-159, Romero de Terreros (Cond), 26	6	2	0	0	0	0	0	0	0	0	0	0	0	0	0	0	1	0	2	0	1	0	2	2	8
Total	829	513	11	6	29	37	36	20	21	19	37	33	56	34	61	30	63	37	77	39	88	46	114	111	1 005



De quienes contendieron, 74.89 % quedaron como integrantes de las Copaco 2020 en Coyoacán. De las 1 005 personas integrantes, 59 % son mujeres y 41 % son hombres.

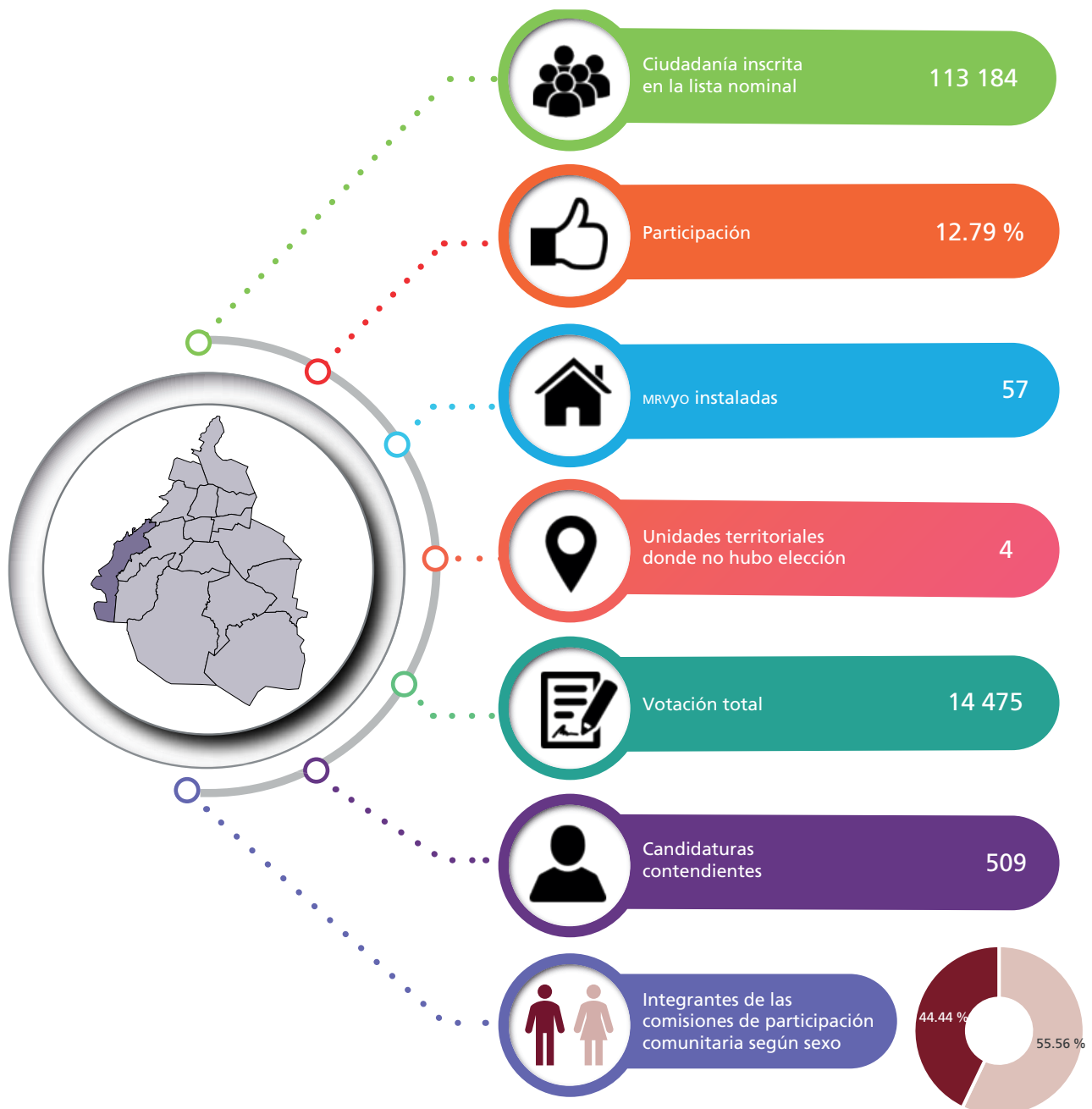
Los grupos etarios con la mayor cantidad de integrantes son el de 65 y más y el de 60 a 64 años, mientras que sólo 13.83 % de la integración pertenece a los grupos de 18 a 29 años. Vale señalar que 4.68 % de las personas tiene alguna discapacidad.

El grupo con mayor representación tanto para hombres como para mujeres es el de 65 años y más.

FUENTE: Elaborado por la DEOEYG con base en la lista nominal proporcionada por la DERFE-INE, el SIRESCA y los resultados de la votación emitida en la jornada electoral única de las Copaco 2020.

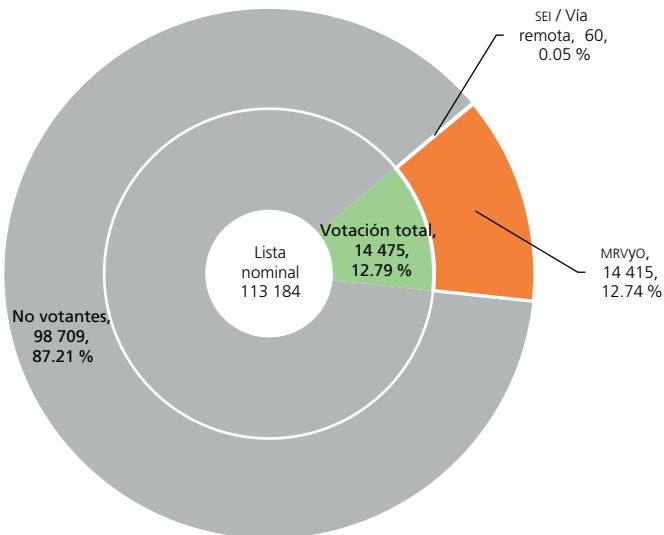
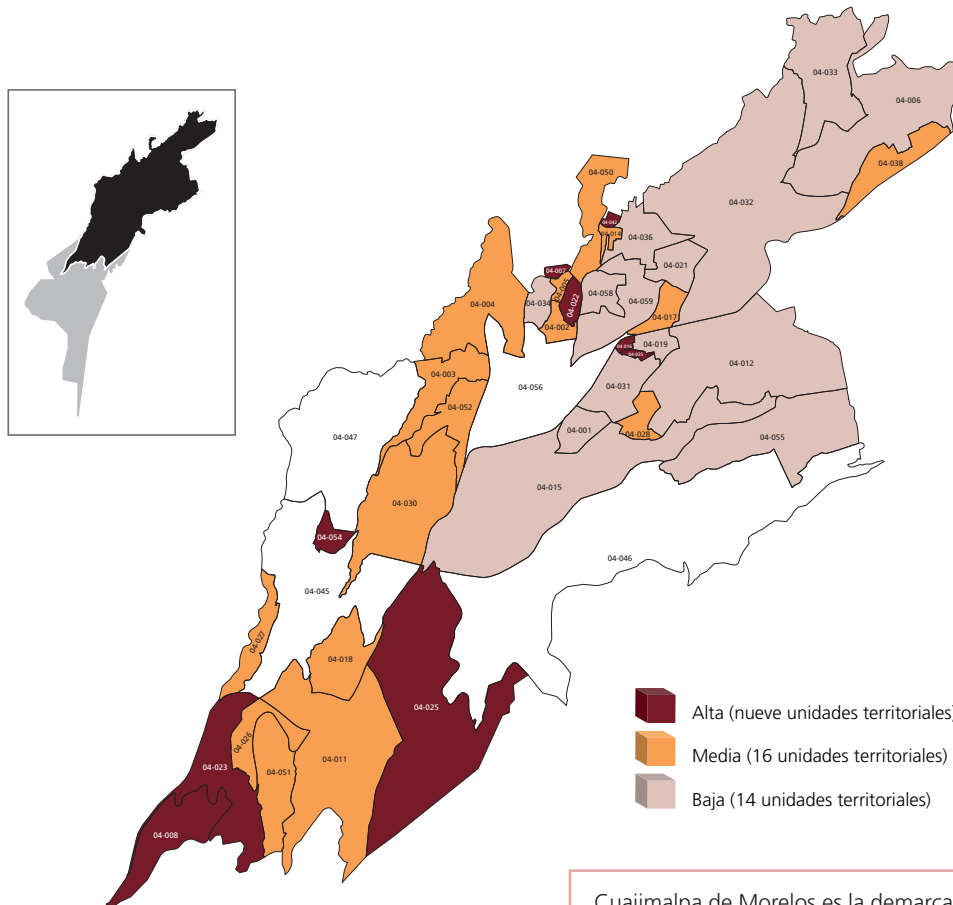
Cuajimalpa de Morelos

Datos relevantes de la jornada electoral



FUENTE: Elaborado por la DEOEG con base en la lista nominal proporcionada por la DERFE-INE y los resultados de la votación emitida en la jornada electoral única de las Copaco 2020.

Nivel de participación y votación



Cuajimalpa de Morelos es la demarcación con más participación en este ejercicio democrático; el nivel medio de participación sobresale con 41.03 % de las unidades territoriales que participan. Cabe señalar que el ámbito 04-042, La Retama, obtuvo el índice más alto de la entidad con 82.14 % de participación; en contraparte, la unidad territorial 04-012, Corredor Santa Fe, es la que menos participa en la demarcación.

El promedio de participación por unidad territorial en esta demarcación fue de 19.59 %. De las 39 unidades territoriales que participaron en esta demarcación, solamente 15 superaron el promedio antes mencionado.

Sólo 12 unidades territoriales registraron votación mediante el SEI (vía remota).

NOTA: Las unidades territoriales marcadas en blanco en el mapa, corresponden a los pueblos originarios donde no se celebró la jornada electoral única, en cumplimiento de la sentencia SCM-JDC-22/2020 y acumulados de la Sala Regional Ciudad de México del TEPJF y el acuerdo IECM-ACU-CG-028-20 del Consejo General del IECM.

El mapa muestra únicamente la zona poblada de la demarcación.

FUENTE: Elaborados por la DEOEG con base en la lista nominal proporcionada por la DERFE-INE, con fecha de corte al 15 de enero de 2020 (incluye a las ciudadanas y los ciudadanos que recogieron su credencial para votar hasta el 31 de enero), y los resultados de la votación emitida en la jornada electoral única de las Copaco 2020.

Resultados de la votación por unidad territorial y candidatura contendiente

Clave, nombre de la unidad territorial, y distrito electoral local al que pertenece	Votación obtenida por candidatura contendiente																									
	1	2	3	4	5	6	7	8	9	10	11	12	13	14	15	16	17	18	19	20	21	22	23	24	25	26
04-001, Abdías García Soto, 20	10	5	11	7	58	9	4	13	1	4	5	13	0	0	0	0	0	0	0	0	0	0	0	0	0	0
04-002, Adolfo López Mateos, 20	29	3	26	16	20	10	11	17	27	117	0	0	0	0	0	0	0	0	0	0	0	0	0	0	0	0
04-003, Agua Bendita, 20	26	3	9	87	7	13	20	15	11	3	145	3	1	28	0	0	0	0	0	0	0	0	0	0	0	0
04-004, Ahuatenco, 20	30	57	10	5	15	0	2	16	24	1	222	31	25	38	87	18	0	0	0	0	0	0	0	0	0	0
04-005, Amado Nervo, 20	11	6	44	15	12	2	1	14	15	5	44	0	0	0	0	0	0	0	0	0	0	0	0	0	0	
04-006, Bosques de Las Lomas, 20	4	2	8	2	13	0	17	18	9	1	8	0	0	0	0	0	0	0	0	0	0	0	0	0	0	
04-007, Cacalote, 20	4	0	1	3	12	1	3	2	1	16	0	0	0	0	0	0	0	0	0	0	0	0	0	0	0	
04-008, Cola de Pato, 20	105	109	54	19	11	4	18	6	9	7	31	0	108	46	0	0	0	0	0	0	0	0	0	0	0	
04-011, Cruz Blanca, 20	20	34	6	39	21	16	5	14	14	29	21	20	26	45	19	0	0	0	0	0	0	0	0	0	0	
04-012, Corredor Santa Fe, 20	4	3	8	0	0	0	0	0	0	0	0	0	0	0	0	0	0	0	0	0	0	0	0	0	0	
04-014, Ébano (U Hab), 20	6	134	4	5	3	208	7	15	15	1	3	3	0	0	0	0	0	0	0	0	0	0	0	0	0	
04-015, El Contadero, 20	23	7	124	125	68	32	13	20	3	3	74	29	0	0	0	0	0	0	0	0	0	0	0	0	0	
04-016, El Molinito, 20	9	13	7	16	5	53	17	19	15	16	0	0	0	0	0	0	0	0	0	0	0	0	0	0	0	
04-017, El Molino, 20	2	8	1	3	0	4	4	33	0	12	0	128	1	0	0	0	0	0	0	0	0	0	0	0	0	
04-018, El Tianguillo, 20	20	30	44	144	23	1	6	14	0	0	0	0	0	0	0	0	0	0	0	0	0	0	0	0	0	
04-019, El Yaqui, 20	2	9	15	0	0	19	14	1	11	0	6	5	25	16	4	0	0	0	0	0	0	0	0	0	0	
04-021, Jardines de La Palma (Hui-zachito), 20	30	13	13	16	47	15	15	1	24	21	70	0	0	0	0	0	0	0	0	0	0	0	0	0	0	
04-022, Jesús del Monte, 20	7	164	3	14	125	4	16	69	12	72	3	11	2	28	3	0	0	0	0	0	0	0	0	0	0	
04-023, La Pila, 20	176	53	56	3	37	72	17	1	5	2	27	96	31	0	4	1	4	126	102	178	0	0	0	0	0	
04-025, La Venta, 20	5	90	5	37	7	0	0	0	0	0	0	0	0	0	0	0	0	0	0	0	0	0	0	0	0	
04-026, Las Lajas, 20	21	21	32	99	19	8	23	48	29	5	22	8	0	0	0	0	0	0	0	0	0	0	0	0	0	
04-027, Texcalco, 20	8	4	1	2	1	2	2	2	221	0	0	0	0	0	0	0	0	0	0	0	0	0	0	0	0	
04-028, Las Tinajas, 20	9	35	13	7	14	22	141	10	14	0	0	0	0	0	0	0	0	0	0	0	0	0	0	0	0	
04-030, Loma del Padre, 20	53	10	11	21	1	55	7	57	106	2	140	4	37	11	0	0	0	0	0	0	0	0	0	0	0	
04-031, Lomas de Memetla, 20	6	7	2	4	2	0	2	77	2	12	0	3	15	24	74	3	163	1	0	0	0	0	0	3	1	
04-032, Lomas de Vista Hermosa, 20	6	8	22	9	24	48	34	35	6	0	0	0	0	0	0	0	0	0	0	0	0	0	0	0	0	
04-033, Lomas del Chamizal, 20	47	18	9	11	11	0	28	9	54	0	30	16	1	62	2	2	12	110	0	0	0	0	0	0	0	
04-034, Manzanastitla, 20	10	10	2	1	4	5	40	9	0	3	5	84	0	0	0	0	0	0	0	0	0	0	0	0	0	
04-035, Memetla, 20	2	5	22	0	1	0	2	0	0	0	2	169	3	3	0	0	1	7	0	0	0	0	0	0	0	
04-036, Navidad (Granjas de Navidad), 20	111	6	2	95	109	55	45	1	107	1	68	3	9	6	32	14	0	2	50	10	94	1	3	7		
04-038, Palo Alto (Granjas), 20	17	26	40	36	75	7	92	114	220	0	0	0	0	0	0	0	0	0	0	0	0	0	0	0	0	
04-042, La Retama, 20	0	0	2	0	0	0	0	0	0	0	0	0	0	0	0	0	0	0	0	0	0	0	0	0	0	
04-050, Tepetongo, 20	45	3	3	1	99	6	42	18	49	8	39	61	1	0	41	33	13	7	5	0	0	0	0	0	0	
04-051, Xalpa, 20	39	43	23	65	12	40	14	15	33	40	6	10	4	3	21	23	15	0	0	0	0	0	0	0	0	
04-052, Zentlapatl, 20	26	21	44	31	8	72	99	99	23	8	64	0	14	86	4	1	17	7	2	4	13	0	0	0	0	
04-054, 1º de Mayo, 20	6	100	2	1	2	1	4	0	1	0	0	0	0	0	0	0	0	0	0	0	0	0	0	0	0	
04-055, Portal del Sol, 20	0	6	2	0	0	0	0	0	0	0	0	0	0	0	0	0	0	0	0	0	0	0	0	0	0	
04-058, San José de Los Cedros I, 20	7	67	9	32	103	6	14	42	1	60	5	111	99	36	26	79	0	0	0	0	0	0	0	0	0	
04-059, San José de Los Cedros II, 20	191	3	8	27	62	41	123	51	3	138	147	2	66	2	27	12	39	0	0	0	0	0	0	0	0	
Total	1 127	1 136	698	998	1 031	831	902	875	1 065	587	1 187	810	468	434	344	186	264	260	159	192	107	1	3	10	95	84

NOTA: Las candidaturas contendientes pueden o no coincidir con el último identificador de candidaturas en la tabla de resultados, ello se debe a que la persona candidata pudo causar baja antes o después de ser asignado el número identificador.

FUENTE: Elaborado por la DEOEyG con base en la lista nominal proporcionada por la DERFE-INE y los resultados de la votación emitida en la jornada electiva única de las Copaco 2020.

Resultados de la votación por unidad territorial y candidatura contendiente

Clave, nombre de la unidad territorial, y distrito electoral local al que pertenece	Votos nulos	Lista nominal	Votación emitida			Participación (%)		
			MRVYO	SEI (Vía remota)	Total	MRVYO	SEI (Vía remota)	Total
04-001, Abdías García Soto, 20	12	1 666	152	0	152	9.12	0	9.12
04-002, Adolfo López Mateos, 20	0	1 414	276	0	276	19.52	0	19.52
04-003, Agua Bendita, 20	8	2 641	379	0	379	14.35	0	14.35
04-004, Ahuatenco, 20	15	3 368	596	0	596	17.70	0	17.70
04-005, Amado Nervo, 20	8	832	177	0	177	21.27	0	21.27
04-006, Bosques de Las Lomas, 20	1	7 359	69	14	83	0.94	0.19	1.13
04-007, Cacalote, 20	4	92	47	0	47	51.09	0	51.09
04-008, Cola de Pato, 20	38	1 370	562	3	565	41.02	0.22	41.24
04-011, Cruz Blanca, 20	5	1 787	334	0	334	18.69	0	18.69
04-012, Corredor Santa Fe, 20	0	3 805	15	0	15	0.39	0	0.39
04-014, Ébano (U Hab), 20	10	1 943	414	0	414	21.31	0	21.31
04-015, El Contadero, 20	10	4 953	508	23	531	10.26	0.46	10.72
04-016, El Molinito, 20	7	508	176	1	177	34.64	0.20	34.84
04-017, El Molino, 20	6	1 164	201	1	202	17.27	0.08	17.35
04-018, El Tianguillo, 20	10	1 225	292	0	292	23.84	0	23.84
04-019, El Yaqui, 20	4	1 258	131	0	131	10.41	0	10.41
04-021, Jardines de La Palma (Hui-zachito), 20	24	2 492	289	0	289	11.60	0	11.60
04-022, Jesús del Monte, 20	28	1 991	558	3	561	28.03	0.15	28.18
04-023, La Pila, 20	34	3 470	1 025	0	1 025	29.54	0	29.54
04-025, La Venta, 20	13	391	157	0	157	40.15	0	40.15
04-026, Las Lajas, 20	26	2 550	358	3	361	14.04	0.12	14.16
04-027, Texcalco, 20	3	1 028	246	0	246	23.93	0	23.93
04-028, Las Tinajas, 20	13	1 637	277	1	278	16.92	0.06	16.98
04-030, Loma del Padre, 20	27	4 041	542	0	542	13.41	0	13.41
04-031, Lomas de Memetla, 20	8	3 908	411	0	411	10.52	0	10.52
04-032, Lomas de Vista Hermosa, 20	12	6 690	200	4	204	2.99	0.06	3.05
04-033, Lomas del Chamizal, 20	16	4 756	438	0	438	9.21	0	9.21
04-034, Manzanastitla, 20	29	1 941	202	0	202	10.41	0	10.41
04-035, Memetla, 20	11	699	228	0	228	32.62	0	32.62
04-036, Navidad (Granjas de Navidad), 20	34	11 062	1 038	3	1 041	9.38	0.03	9.41
04-038, Palo Alto (Granjas), 20	39	3 170	666	0	666	21.01	0	21.01
04-042, La Retama, 20	21	28	23	0	23	82.14	0	82.14
04-050, Tepetongo, 20	13	3 620	485	2	487	13.40	0.05	13.45
04-051, Xalpa, 20	15	2 387	421	0	421	17.64	0	17.64
04-052, Zentlapatl, 20	35	4 703	678	0	678	14.42	0	14.42
04-054, 1º de Mayo, 20	13	506	130	0	130	25.69	0	25.69
04-055, Portal del Sol, 20	1	2 030	9	0	9	0.44	0	0.44
04-058, San José de Los Cedros I, 20	36	7 328	731	2	733	9.97	0.03	10
04-059, San José de Los Cedros II, 20	32	7 371	974	0	974	13.21	0	13.21
Total	621	113 184	14 415	60	14 475	12.74	0.05	12.79

Integración de las Copaco por unidad territorial

Clave, nombre de la unidad territorial, y distrito electoral local al que pertenece	Lista nominal		Integrantes		Total de integrantes	Integrantes con rango de edad 18 a 29 años	Integrantes con discapacidad
	M	H	M	H			
04-001, Abdías García Soto, 20	868	798	5	4	9	3	-
04-002, Adolfo López Mateos, 20	733	681	4	5	9	1	1
04-003, Agua Bendita, 20	1 366	1 275	5	4	9	2	-
04-004, Ahuatenco, 20	1 714	1 654	5	4	9	2	1
04-005, Amado Nervo, 20	423	409	5	4	9	1	2
04-006, Bosques de Las Lomas, 20	4 036	3 323	4	5	9	2	1
04-007, Cacalote, 20	50	42	4	5	9	1	1
04-008, Cola de Pato, 20	745	625	5	4	9	3	-
04-011, Cruz Blanca, 20	935	852	5	4	9	2	2
04-012, Corredor Santa Fe, 20	1 978	1 827	2	1	3	0	-
04-014, Ébano (U Hab), 20	1 014	929	6	3	9	2	2
04-015, El Contadero, 20	2 606	2 347	4	5	9	1	1
04-016, El Molinito, 20	255	253	5	4	9	1	1
04-017, El Molino, 20	615	549	6	3	9	1	-
04-018, El Tianguillo, 20	624	601	3	5	8	2	2
04-019, El Yaqui, 20	656	602	5	4	9	2	-
04-021, Jardines de La Palma (Huizachito), 20	1 309	1 183	6	3	9	2	-
04-022, Jesús del Monte, 20	1 034	957	5	4	9	3	1
04-023, La Pila, 20	1 809	1 661	5	4	9	4	2
04-025, La Venta, 20	217	174	3	2	5	2	1
04-026, Las Lajas, 20	1 335	1 215	5	4	9	2	1
04-027, Texcalco, 20	543	485	5	4	9	1	-
04-028, Las Tinajas, 20	854	783	6	3	9	0	-
04-030, Loma del Padre, 20	2 091	1 950	5	4	9	3	1
04-031, Lomas de Memetla, 20	2 053	1 855	5	4	9	3	-
04-032, Lomas de Vista Hermosa, 20	3 644	3 046	6	3	9	0	1
04-033, Lomas del Chamizal, 20	2 455	2 301	5	4	9	3	1
04-034, Manzanastitla, 20	1 035	906	5	4	9	3	1
04-035, Memetla, 20	356	343	5	4	9	1	-
04-036, Navidad (Granjas de Navidad), 20	5 914	5 148	5	4	9	2	2
04-038, Palo Alto (Granjas), 20	1 619	1 551	4	5	9	1	-
04-042, La Retama, 20	16	12	1	0	1	0	-
04-050, Tepetongo, 20	1 946	1 674	5	4	9	3	2
04-051, Xalpa, 20	1 253	1 134	5	4	9	2	1
04-052, Zentlapatl, 20	2 415	2 288	5	4	9	2	1
04-054, 1° de Mayo, 20	262	244	4	4	8	1	1
04-055, Portal del Sol, 20	1 098	932	2	0	2	0	-
04-058, San José de Los Cedros I, 20	3 802	3 526	5	4	9	4	2
04-059, San José de Los Cedros II, 20	3 893	3 478	5	4	9	1	2
Total	59 571	53 613	180	144	324	69	34

FUENTE: Elaborado por la DEOEG con base en la lista nominal proporcionada por la DERFE-INE, el SIRESCA y los resultados de la votación emitida en la jornada electoral única de las Copaco 2020.

Integrantes de las Copaco según sexo y grupo etario por unidad territorial

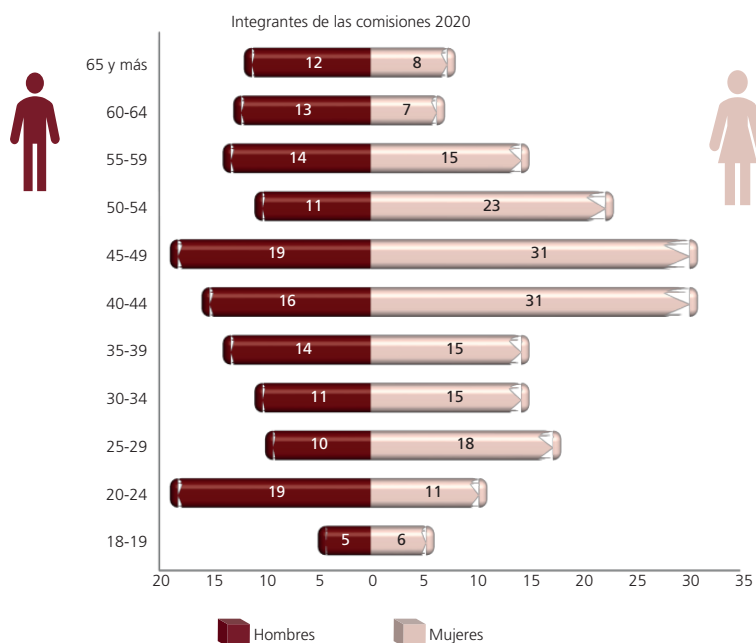
Clave, nombre de la unidad territorial, y distrito electoral local al que pertenece	Candidaturas contendientes		18-19		20-24		25-29		30-34		35-39		40-44		45-49		50-54		55-59		60-64		65 y más		Total	
	M	H	M	H	M	H	M	H	M	H	M	H	M	H	M	H	M	H	M	H	M	H				
04-001, Abdías García Soto, 20	8	4	1	0	0	0	1	1	0	0	1	0	1	1	1	0	0	0	0	1	0	1	0	0	9	
04-002, Adolfo López Mateos, 20	4	6	0	1	0	0	0	0	2	0	1	0	0	0	1	0	0	0	0	2	0	1	0	1	9	
04-003, Agua Bendita, 20	7	7	0	0	0	0	1	1	1	0	0	1	0	2	0	0	3	0	0	0	0	0	0	0	9	
04-004, Ahuatenco, 20	9	7	0	2	0	0	0	0	0	0	0	0	2	0	1	0	1	1	1	0	0	1	0	0	9	
04-005, Amado Nervo, 20	7	4	0	0	0	0	1	0	0	0	0	0	1	0	1	2	1	0	1	0	0	1	0	1	9	
04-006, Bosques de Las Lomas, 20	4	7	1	0	0	0	0	1	0	0	0	0	0	0	1	0	0	1	1	1	1	1	1	0	1	9
04-007, Cacalote, 20	5	5	0	0	1	0	0	0	1	1	0	0	1	1	0	0	0	0	0	0	0	1	1	2	9	
04-008, Cola de Pato, 20	8	6	0	0	1	1	1	0	0	0	2	0	0	0	0	1	1	1	0	1	0	0	0	0	9	
04-011, Cruz Blanca, 20	8	7	0	0	0	1	1	0	0	1	0	0	1	0	2	0	0	1	0	0	1	0	0	1	9	
04-012, Corredor Santa Fe, 20	2	1	0	0	0	0	0	0	0	0	0	0	1	0	1	1	0	0	0	0	0	0	0	0	3	
04-014, Ébano (U Hab), 20	9	3	1	0	1	0	0	0	1	0	0	1	1	2	0	0	0	0	2	0	0	0	0	0	9	
04-015, El Contadero, 20	4	8	0	0	0	0	1	0	0	0	0	1	1	1	1	2	0	0	0	0	0	0	1	1	0	9

Continúa

Integrantes de las Copaco según sexo y grupo etario por unidad territorial

Concluye

Clave, nombre de la unidad territorial, y distrito electoral local al que pertenece	Candidaturas contendientes		18-19		20-24		25-29		30-34		35-39		40-44		45-49		50-54		55-59		60-64		65 y más		Total
	M	H	M	H	M	H	M	H	M	H	M	H	M	H	M	H	M	H	M	H	M	H	M	H	
04-016, El Molinito, 20	6	4	0	1	0	0	0	0	0	0	1	1	3	1	0	0	1	0	0	1	0	0	0	0	9
04-017, El Molino, 20	8	5	0	0	0	1	0	0	1	0	0	2	0	0	0	0	3	0	1	0	0	0	1	0	9
04-018, El Tanguillo, 20	3	5	0	0	0	1	0	1	0	0	0	0	0	0	2	1	0	0	0	1	0	0	1	1	8
04-019, El Yaqui, 20	9	6	0	0	0	1	1	0	0	0	1	1	1	0	0	1	1	0	0	0	1	1	0	0	9
04-021, Jardines de La Palma (Huizachito), 20	8	3	0	0	0	1	1	0	0	0	3	1	1	0	0	0	1	0	0	1	0	0	0	0	9
04-022, Jesús del Monte, 20	8	7	0	0	0	3	0	0	0	0	0	0	0	2	0	1	0	2	0	0	1	0	0	0	9
04-023, La Pila, 20	11	9	0	0	3	0	1	0	0	0	1	1	0	0	0	0	0	1	0	1	0	0	0	1	9
04-025, La Venta, 20	3	2	0	0	0	1	1	0	0	0	0	0	0	1	1	0	0	0	1	0	0	0	0	0	5
04-026, Las Lajas, 20	5	7	0	0	1	0	0	1	1	1	0	0	2	1	0	0	0	1	0	0	1	0	0	0	9
04-027, Texcalco, 20	5	4	0	1	0	0	0	0	1	1	1	0	2	1	1	0	0	1	0	0	0	0	0	0	9
04-028, Las Tinajas, 20	6	3	0	0	0	0	0	0	0	1	0	0	0	0	3	2	0	0	1	0	2	0	0	0	9
04-030, Loma del Padre, 20	7	7	1	0	1	1	0	0	0	1	1	0	1	1	0	1	0	0	1	0	0	0	0	0	9
04-031, Lomas de Memetla, 20	17	9	0	0	0	2	1	0	1	0	0	0	1	0	1	0	0	1	1	1	0	0	0	0	9
04-032, Lomas de Vista Hermosa, 20	7	3	0	0	0	0	0	0	0	2	1	1	0	0	1	0	0	0	2	0	1	0	1	0	9
04-033, Lomas del Chamizal, 20	7	10	0	0	0	1	1	1	1	0	0	0	0	0	1	0	1	1	1	0	0	0	0	1	9
04-034, Manzanastitla, 20	6	6	1	0	0	0	1	1	0	0	0	0	1	1	1	1	1	0	0	0	0	1	0	0	9
04-035, Memetla, 20	13	8	0	0	1	0	0	0	0	1	0	0	0	0	0	2	2	0	1	0	1	1	0	0	9
04-036, Navidad (Granjas de Navidad), 20	20	7	0	0	1	0	1	0	0	0	0	0	2	1	0	2	0	0	0	0	0	1	1	0	9
04-038, Palo Alto (Granjas), 20	4	5	1	0	0	0	0	0	1	0	1	1	0	0	0	0	0	2	0	2	0	0	1	0	9
04-042, La Retama, 20	3	0	0	0	0	0	0	0	0	0	0	0	0	1	0	0	0	0	0	0	0	0	0	0	1
04-050, Tepetongo, 20	8	11	0	0	0	3	0	0	0	1	1	0	1	0	2	0	0	0	0	0	0	0	1	0	9
04-051, Xalpa, 20	12	5	0	0	0	1	1	0	1	0	0	1	1	0	1	1	1	1	0	0	0	0	0	0	9
04-052, Zentlapatl, 20	16	6	0	0	1	0	0	1	1	0	0	1	0	2	2	0	1	0	0	0	0	0	0	0	9
04-054, 1° de Mayo, 20	4	5	0	0	0	0	1	0	1	0	0	0	1	0	0	0	1	0	0	1	0	1	0	2	8
04-055, Portal del Sol, 20	3	0	0	0	0	0	0	0	0	0	0	0	0	0	0	0	2	0	0	0	0	0	0	0	2
04-058, San José de Los Cedros I, 20	9	7	0	0	0	0	2	2	0	0	0	1	0	0	3	1	0	0	0	0	0	0	0	0	9
04-059, San José de Los Cedros II, 20	10	7	0	0	0	1	0	0	1	1	0	0	2	0	2	1	0	0	0	0	0	0	0	1	9
Total	293	216	6	5	11	19	18	10	15	11	15	14	31	16	31	19	23	11	15	14	7	13	8	12	324



En Cuajimalpa de Morelos, del total de candidaturas contendientes 63.65% integra una Copaco 2020; por lo tanto, de las 324 personas electas, 55.56% son mujeres y 44.44% son hombres.

Los grupos etarios con la mayor cantidad de integrantes son el de 45 a 49 y el de 40 a 44 años, mientras que el menor es el de 18 a 19; lo anterior se traduce en una mayor participación por parte de las personas de mayor edad en comparación con las más jóvenes. Sin embargo, existe 21.30% de personas integrantes con un rango etario de 18 a 29 años, lo que coloca a Cuajimalpa de Morelos como la demarcación con más jóvenes en las Copaco.

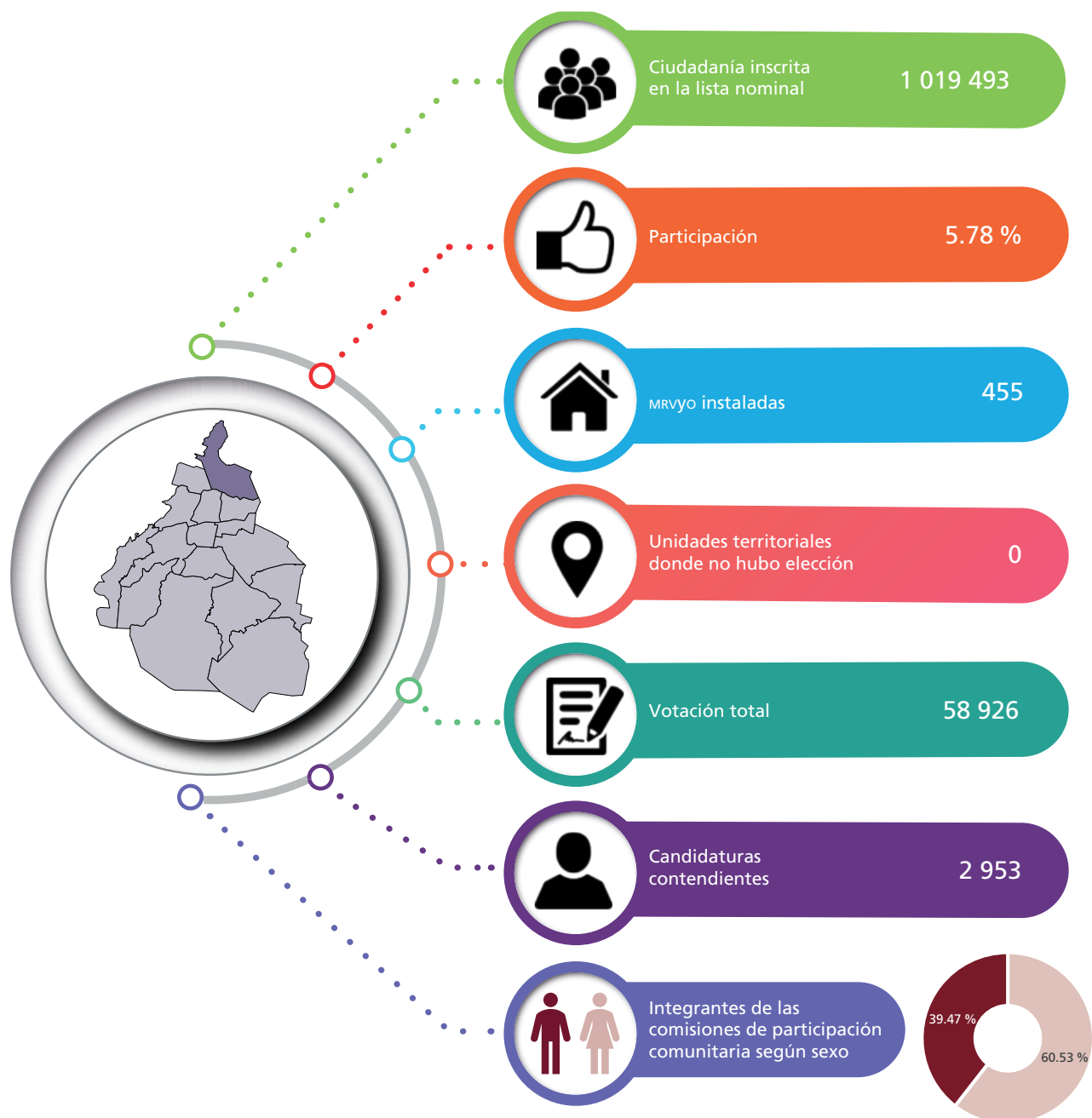
La mayor representación de mujeres se registró en el grupo de 45 a 49, mientras que la de hombres, en los grupos de 45 a 49 y de 20 a 24 años.

De las personas integrantes, 10.49% vive con alguna discapacidad.

FUENTE: Elaborado por la DEOEYG con base en la lista nominal proporcionada por la DERFE-INE, el SIRESCA y los resultados de la votación emitida en la jornada electiva única de las Copaco 2020.

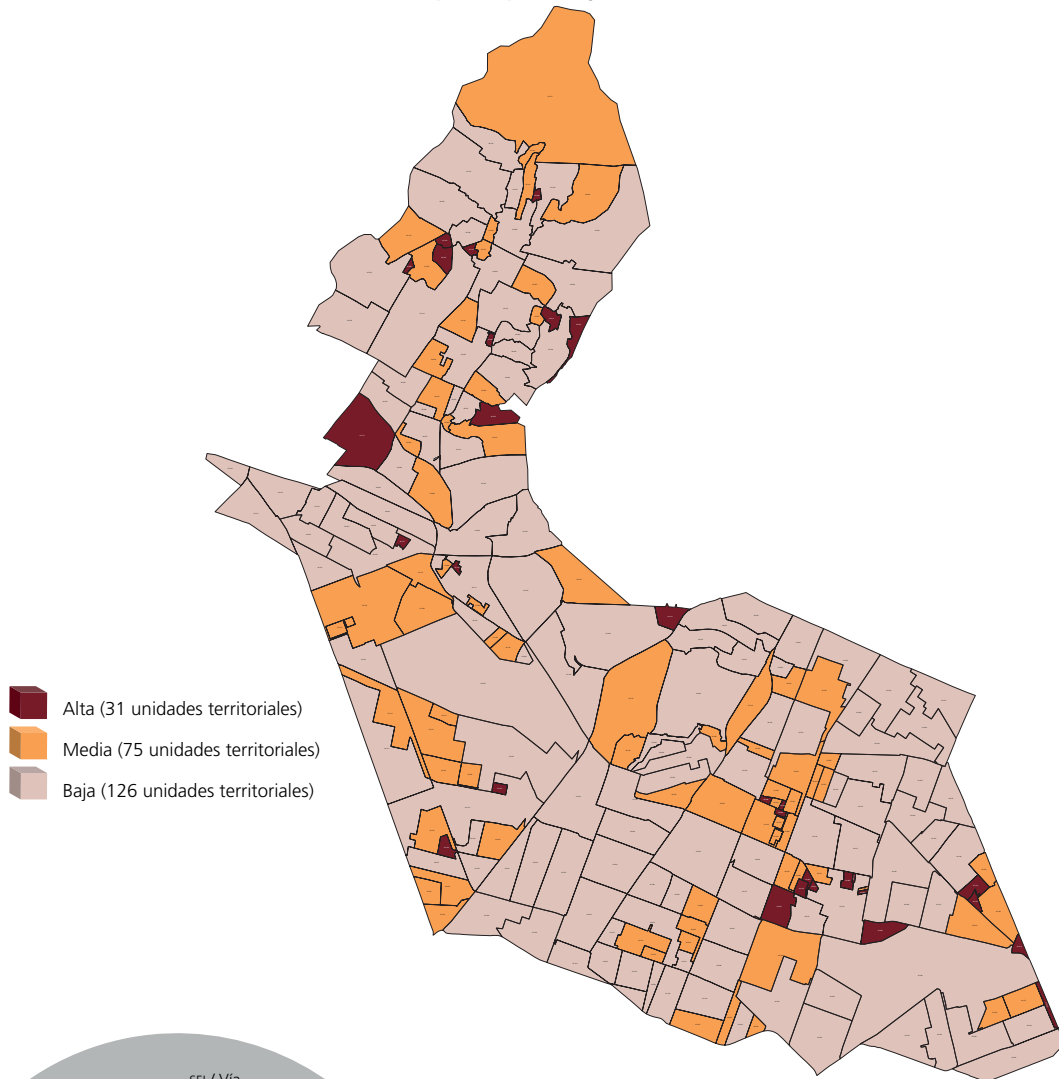
Gustavo A. Madero

Datos relevantes de la jornada electoral

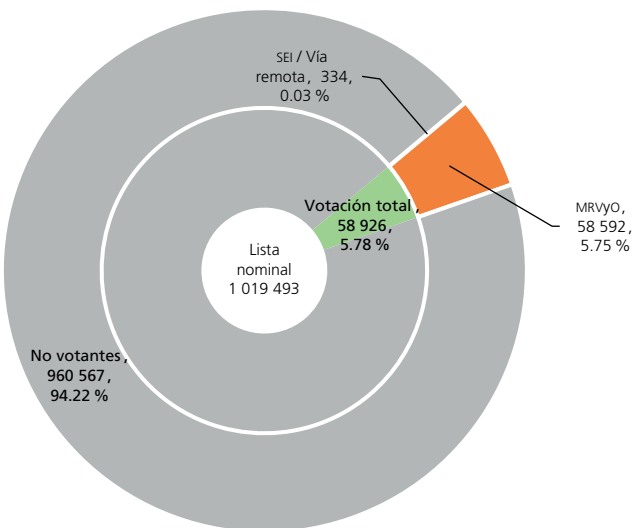


FUENTE: Elaborado por la DEOEYG con base en la lista nominal proporcionada por la DERFE-INE y los resultados de la votación emitida en la jornada electoral única de las Copaco 2020.

Nivel de participación y votación



- Alta (31 unidades territoriales)
- Media (75 unidades territoriales)
- Baja (126 unidades territoriales)



Del total de unidades territoriales que componen esta demarcación, sólo 13.36% se encuentra en el nivel alto de participación; dicho porcentaje es el más bajo en comparación con la estratificación del resto de las demarcaciones.

La mayor participación se registró en la unidad territorial 05-122, Malvinas Mexicanas, con 53.31%; sin embargo, la Cooperativa Luis Enrique Rodríguez Orozco (U Hab), con clave 05-030, tuvo una participación mayor a 100% debido a que es un ámbito que comparte secciones electorales de manera parcial. De forma contraria, con la menor participación se encuentra la unidad territorial 05-200, Villa Hermosa, con 1.21%. El promedio de participación por unidad territorial fue de 8.78%.

FUENTE: Elaborados por la DEOEYG con base en la lista nominal proporcionada por la DERFE-INE, con fecha de corte al 15 de enero de 2020 (incluye a las ciudadanas y los ciudadanos que recogieron su credencial para votar hasta el 31 de enero), y los resultados de la votación emitida en la jornada electoral única de las Copaco 2020.

Resultados de la votación por unidad territorial y candidatura contendiente

Clave, nombre de la unidad territorial, y distrito electoral local al que pertenece	Votación obtenida por candidatura contendiente																												
	1	2	3	4	5	6	7	8	9	10	11	12	13	14	15	16	17	18	19	20	21	22	23	24	25	26	27	28	29
05-001, Acueducto de Guadalupe (Rdcial), 02	7	12	8	2	54	3	17	10	32	28	1	44	0	0	0	0	0	0	0	0	0	0	0	0	0	0	0	0	0
05-002, Acueducto de Guadalupe (U Hab), 02	43	41	25	30	24	6	9	67	0	0	0	0	0	0	0	0	0	0	0	0	0	0	0	0	0	0	0	0	0
05-003, Ahuehuetes, 01	9	71	50	21	0	0	0	0	0	0	0	0	0	0	0	0	0	0	0	0	0	0	0	0	0	0	0	0	0
05-004, Aidee Solís Cárdenas-Matías Romero (U Hab), 01	11	8	11	5	15	82	83	4	0	0	0	0	0	0	0	0	0	0	0	0	0	0	0	0	0	0	0	0	0
05-005, Aragón Inguaran, 02	6	4	9	2	6	8	0	3	40	17	0	0	0	0	0	0	0	0	0	0	0	0	0	0	0	0	0	0	0
05-006, Aragón la Villa (Aragón), 02	1	31	55	5	8	13	4	0	0	0	0	0	0	0	0	0	0	0	0	0	0	0	0	0	0	0	0	0	0
05-007, Arboledas de Cuauhtepic, 01	0	2	3	0	24	1	18	1	4	1	58	1	52	5	1	38	7	1	0	18	0	11	12	11	2	55	0	2	23
05-008, Arboledas de Cuauhtepic (Ampl), 01	68	9	0	9	7	2	0	0	0	9	57	0	0	0	0	0	0	0	0	0	0	0	0	0	0	0	0	0	0
05-009, Arroyo Guadalupe (U Hab), 02	28	19	14	33	5	4	15	25	1	0	0	0	0	0	0	0	0	0	0	0	0	0	0	0	0	0	0	0	0
05-010, Belisario Domínguez, 06	6	3	5	93	0	0	0	0	0	0	0	0	0	0	0	0	0	0	0	0	0	0	0	0	0	0	0	0	0
05-011, Benito Juárez, 01	7	3	4	1	18	1	9	88	1	5	10	9	6	3	3	87	3	3	1	5	41	0	0	0	0	0	0	0	0
05-012, Benito Juárez (Ampl), 01	32	5	11	4	4	114	3	1	0	0	0	0	0	0	0	0	0	0	0	0	0	0	0	0	0	0	0	0	0
05-013, Bongojito, 06	12	25	29	0	0	0	0	0	0	0	0	0	0	0	0	0	0	0	0	0	0	0	0	0	0	0	0	0	0
05-014, CTM Aragón (U), 06	16	38	18	18	10	37	1	8	12	62	0	18	18	29	12	0	0	0	0	0	0	0	0	0	0	0	0	0	0
05-015, CTM Aragón Ampliación (U), 06	7	55	4	6	0	0	0	0	0	0	0	0	0	0	0	0	0	0	0	0	0	0	0	0	0	0	0	0	0
05-016, Camino a San Juan de Aragón (Pblo), 06	7	4	0	9	0	50	22	7	0	0	0	0	0	0	0	0	0	0	0	0	0	0	0	0	0	0	0	0	0
05-018, Capultitlán, 02	7	13	13	32	21	9	4	16	69	32	14	71	24	1	0	0	0	0	0	0	0	0	0	0	0	0	0	0	0
05-020, Castillo Chico, 01	5	4	0	2	2	63	12	4	2	41	4	1	4	0	32	0	0	2	12	9	43	65	7	79	31	0	0	0	0
05-021, Castillo Grande, 01	4	12	2	2	7	6	0	2	11	0	0	0	0	0	0	0	0	0	0	0	0	0	0	0	0	0	0	0	0
05-022, Castillo Grande (Ampl), 01	12	8	8	0	103	11	19	34	25	1	0	0	0	0	0	0	0	0	0	0	0	0	0	0	0	0	0	0	0
05-023, Cerro Prieto, 06	10	19	6	3	9	26	9	9	23	17	11	0	0	0	0	0	0	0	0	0	0	0	0	0	0	0	0	0	0
05-025, Churubusco Tepeyac, 02	10	7	6	74	21	25	0	0	0	0	0	0	0	0	0	0	0	0	0	0	0	0	0	0	0	0	0	0	0
05-026, Cocoyotes, 01	31	8	5	14	68	8	9	46	0	0	0	0	0	0	0	0	0	0	0	0	0	0	0	0	0	0	0	0	0
05-027, Cocoyotes (Ampl), 01	13	4	3	35	3	7	13	46	3	4	0	0	0	0	0	0	0	0	0	0	0	0	0	0	0	0	0	0	0
05-028, Compositores Mexicanos, 01	19	0	2	5	4	15	2	40	77	0	29	2	2	18	10	6	3	0	1	0	0	0	0	0	0	0	0	0	0
05-029, Constitución de La República, 04	64	39	122	6	0	24	43	25	2	9	4	118	3	10	22	46	76	53	0	15	22	6	8	5	1	14	1	8	0
05-030, Cooperativa Luis Enrique Rodríguez Orozco (U Hab), 01	6	6	4	8	1	3	23	8	8	6	0	17	0	0	0	0	0	0	0	0	0	0	0	0	0	0	0	0	0
05-031, CTM Atzacualco (U Hab), 04	83	19	8	33	4	33	2	12	0	0	0	0	0	0	0	0	0	0	0	0	0	0	0	0	0	0	0	0	0

Continúa

Resultados de la votación por unidad territorial y candidatura contendiente

Clave, nombre de la unidad territorial, y distrito electoral local al que pertenece											Votos nulos	Lista nominal	Votación emitida			Participación (%)		
	30	31	32	33	34	35	36	37	38	39			MRVyo	SEI (Vía remota)	Total	MRVyo	SEI (Vía remota)	Total
05-001, Acueducto de Guadalupe (Rdcial), 02	0	0	0	0	0	0	0	0	0	0	8	4 763	226	0	226	4.74	0	4.74
05-002, Acueducto de Guadalupe (U Hab), 02	0	0	0	0	0	0	0	0	0	0	22	8 748	267	0	267	3.05	0	3.05
05-003, Ahuehuetes, 01	0	0	0	0	0	0	0	0	0	0	7	3 052	157	1	158	5.15	0.03	5.18
05-004, Aidee Solís Cárdenas-Matías Romero (U Hab), 01	0	0	0	0	0	0	0	0	0	0	16	1 659	235	0	235	14.17	0	14.17
05-005, Aragón Inguaran, 02	0	0	0	0	0	0	0	0	0	0	6	2 981	98	3	101	3.29	0.10	3.39
05-006, Aragón la Villa (Aragón), 02	0	0	0	0	0	0	0	0	0	0	3	3 968	120	0	120	3.02	0	3.02
05-007, Arboledas de Cuauhtepic, 01	0	0	1	0	0	0	0	0	0	0	8	5 676	360	0	360	6.34	0	6.34
05-008, Arboledas de Cuauhtepic (Ampl), 01	0	0	0	0	0	0	0	0	0	0	9	1 130	170	0	170	15.04	0	15.04
05-009, Arroyo Guadalupe (U Hab), 02	0	0	0	0	0	0	0	0	0	0	9	1 195	153	0	153	12.80	0	12.80
05-010, Belisario Domínguez, 06	0	0	0	0	0	0	0	0	0	0	4	1 251	111	0	111	8.87	0	8.87
05-011, Benito Juárez, 01	0	0	0	0	0	0	0	0	0	0	15	5 736	322	1	323	5.61	0.02	5.63
05-012, Benito Juárez (Ampl), 01	0	0	0	0	0	0	0	0	0	0	7	2 372	181	0	181	7.63	0	7.63
05-013, Bondonjito, 06	0	0	0	0	0	0	0	0	0	0	5	3 095	71	0	71	2.29	0	2.29
05-014, CTM Aragón (U), 06	0	0	0	0	0	0	0	0	0	0	11	5 908	308	0	308	5.21	0	5.21
05-015, CTM Aragón Ampliación (U), 06	0	0	0	0	0	0	0	0	0	0	4	439	76	0	76	17.31	0	17.31
05-016, Camino a San Juan de Aragón (Pblo), 06	0	0	0	0	0	0	0	0	0	0	2	3 284	101	0	101	3.08	0	3.08
05-018, Capultitlán, 02	0	0	0	0	0	0	0	0	0	0	10	3 325	336	0	336	10.11	0	10.11
05-020, Castillo Chico, 01	0	0	0	0	0	0	0	0	0	0	26	3 514	449	1	450	12.78	0.03	12.81
05-021, Castillo Grande, 01	0	0	0	0	0	0	0	0	0	0	49	3 341	95	0	95	2.84	0	2.84
05-022, Castillo Grande (Ampl), 01	0	0	0	0	0	0	0	0	0	0	7	1 465	227	1	228	15.49	0.07	15.56
05-023, Cerro Prieto, 06	0	0	0	0	0	0	0	0	0	0	12	4 180	149	5	154	3.56	0.12	3.68
05-025, Churubusco Tepeyac, 02	0	0	0	0	0	0	0	0	0	0	4	1 649	143	4	147	8.67	0.24	8.91
05-026, Cocoyotes, 01	0	0	0	0	0	0	0	0	0	0	14	3 728	203	0	203	5.45	0	5.45
05-027, Cocoyotes (Ampl), 01	0	0	0	0	0	0	0	0	0	0	6	987	137	0	137	13.88	0	13.88
05-028, Compositores Mexicanos, 01	0	0	0	0	0	0	0	0	0	0	20	8 953	253	2	255	2.83	0.02	2.85
05-029, Constitución de La República, 04	0	0	0	0	0	0	0	0	0	0	34	10 869	780	0	780	7.18	0	7.18
05-030, Cooperativa Luis Enrique Rodríguez Orozco (U Hab), 01	0	0	0	0	0	0	0	0	0	0	1	16	91	0	91	568.75	0	*568.75
05-031, CTM Atzacualco (U Hab), 04	0	0	0	0	0	0	0	0	0	0	13	8 101	206	1	207	2.55	0.01	2.56

Continúa

Resultados de la votación por unidad territorial y candidatura contendiente

Clave, nombre de la unidad territorial, y distrito electoral local al que pertenece	Votación obtenida por candidatura contendiente																												
	1	2	3	4	5	6	7	8	9	10	11	12	13	14	15	16	17	18	19	20	21	22	23	24	25	26	27	28	29
05-032, CTM El Risco (U Hab), 04	10	2	4	10	4	12	19	56	9	20	0	0	0	0	0	0	0	0	0	0	0	0	0	0	0	0	0	0	0
05-033, Cuauhtepec de Madero, 01	48	26	44	9	6	4	9	8	61	13	6	5	13	10	29	6	23	0	6	13	3	2	0	0	0	0	0	0	0
05-034, Cuauhtepec El Alto (Pblo), 01	23	10	36	57	4	1	1	10	41	30	3	25	2	17	8	15	4	4	0	0	0	0	0	0	0	0	0	0	
05-035, Cuchilla del Tesoro, 06	6	4	46	22	5	33	7	21	26	18	8	25	13	38	47	20	1	2	103	3	58	47	32	20	60	0	0	0	
05-036, Cuchilla La Joya, 06	3	19	3	2	1	3	0	0	0	0	0	0	0	0	0	0	0	0	0	0	0	0	0	0	0	0	0	0	
05-037, Defensores de La Republica, 02	4	101	61	6	13	6	0	0	0	0	0	0	0	0	0	0	0	0	0	0	0	0	0	0	0	0	0	0	
05-038, Del Bosque, 01	270	13	13	1	6	4	0	0	0	0	0	0	0	0	0	0	0	0	0	0	0	0	0	0	0	0	0	0	
05-039, Del Obrero, 04	39	1	44	7	46	2	38	81	18	10	37	0	0	0	0	0	0	0	0	0	0	0	0	0	0	0	0	0	
05-040, DM Nacional, 06	14	69	16	47	7	24	11	43	13	6	1	1	0	0	0	0	0	0	0	0	0	0	0	0	0	0	0	0	
05-041, Eduardo Molina I (U Hab), 04	3	3	41	1	113	0	0	0	0	0	0	0	0	0	0	0	0	0	0	0	0	0	0	0	0	0	0	0	
05-042, Eduardo Molina II (U Hab), 04	7	1	0	27	8	4	11	0	0	0	4	7	18	4	2	1	0	0	0	0	0	0	0	0	0	0	0	0	
05-043, Ejidos San Juan de Aragón 1a Sección (U Hab), 06	212	24	6	30	71	38	73	18	8	36	27	0	0	0	0	0	0	0	0	0	0	0	0	0	0	0	0	0	
05-044, Ejidos San Juan de Aragón 2a Sección (U Hab), 06	10	4	95	20	133	8	8	1	5	7	8	6	0	0	0	0	0	0	0	0	0	0	0	0	0	0	0	0	
05-045, El Arbolillo, 01	62	1	17	4	9	0	0	0	0	0	0	0	0	0	0	0	0	0	0	0	0	0	0	0	0	0	0	0	
05-046, El Arbolillo 1 (U Hab), 01	15	21	36	50	6	20	2	1	1	22	19	4	5	42	11	0	10	7	12	0	0	0	0	0	0	0	0	0	
05-047, El Arbolillo 2 (U Hab), 01	7	20	34	42	66	18	0	0	0	0	0	0	0	0	0	0	0	0	0	0	0	0	0	0	0	0	0	0	
05-048, El Arbolillo 3 (U Hab), 01	32	41	0	0	0	0	0	0	0	0	0	0	0	0	0	0	0	0	0	0	0	0	0	0	0	0	0	0	
05-049, El Carmen, 01	41	11	10	10	3	8	5	1	16	43	1	9	0	0	0	0	0	0	0	0	0	0	0	0	0	0	0	0	
05-050, El Coyol (U Hab), 04	9	104	2	49	25	63	0	0	0	0	0	0	0	0	0	0	0	0	0	0	0	0	0	0	0	0	0	0	
05-051, El Olivo, 06	35	10	11	35	6	34	2	8	0	0	0	0	0	0	0	0	0	0	0	0	0	0	0	0	0	0	0	0	
05-052, Emiliano Zapata, 06	5	5	12	12	87	13	2	0	0	0	0	0	0	0	0	0	0	0	0	0	0	0	0	0	0	0	0	0	
05-053, Emiliano Zapata (Ampl), 06	11	2	9	8	43	27	7	6	14	7	0	0	0	0	0	0	0	0	0	0	0	0	0	0	0	0	0	0	
05-054, Estanzuela, 04	17	2	1	4	8	27	6	4	25	26	7	37	0	3	0	0	0	0	0	0	0	0	0	0	0	0	0	0	
05-055, Estrella, 02	18	62	57	97	5	19	18	33	20	13	0	0	0	0	0	0	0	0	0	0	0	0	0	0	0	0	0	0	
05-056, Ex-Escuela de Tiro, 06	112	10	8	12	23	36	16	0	0	0	0	0	0	0	0	0	0	0	0	0	0	0	0	0	0	0	0	0	
05-057, FOVISSSTE Aragón (U Hab), 06	11	2	100	6	4	7	0	0	0	0	0	0	0	0	0	0	0	0	0	0	0	0	0	0	0	0	0	0	
05-058, Faja de Oro, 06	18	33	7	57	44	0	0	0	0	0	0	0	0	0	0	0	0	0	0	0	0	0	0	0	0	0	0	0	
05-059, Fernando Casas Alemán, 06	35	8	17	21	5	3	1	6	0	0	0	0	0	0	0	0	0	0	0	0	0	0	0	0	0	0	0	0	
05-060, Ferrocarrilera Insurgentes, 04	8	29	5	9	6	0	0	0	0	0	0	0	0	0	0	0	0	0	0	0	0	0	0	0	0	0	0	0	

Continúa

Resultados de la votación por unidad territorial y candidatura contendiente

Clave, nombre de la unidad territorial, y distrito electoral local al que pertenece											Votos nulos	Lista nominal	Votación emitida			Participación (%)		
	30	31	32	33	34	35	36	37	38	39			MRVYO	SEI (Vía remota)	Total	MRVYO	SEI (Vía remota)	Total
05-032, CTM El Risco (U Hab), 04	0	0	0	0	0	0	0	0	0	0	29	8 384	175	0	175	2.09	0	2.09
05-033, Cuauhtepac de Madero, 01	0	0	0	0	0	0	0	0	0	0	17	7 275	360	1	361	4.95	0.01	4.96
05-034, Cuauhtepac El Alto (Pblo), 01	0	0	0	0	0	0	0	0	0	0	7	4 444	296	2	298	6.66	0.05	6.71
05-035, Cuchilla del Tesoro, 06	0	0	0	0	0	0	0	0	0	0	23	10 690	685	3	688	6.41	0.03	6.44
05-036, Cuchilla La Joya, 06	0	0	0	0	0	0	0	0	0	0	9	2 492	36	4	40	1.45	0.16	1.61
05-037, Defensores de La Republica, 02	0	0	0	0	0	0	0	0	0	0	6	3 747	197	0	197	5.26	0	5.26
05-038, Del Bosque, 01	0	0	0	0	0	0	0	0	0	0	29	4 542	334	2	336	7.35	0.05	7.40
05-039, Del Obrero, 04	0	0	0	0	0	0	0	0	0	0	34	4 000	357	0	357	8.93	0	8.93
05-040, DM Nacional, 06	0	0	0	0	0	0	0	0	0	0	23	4 522	269	6	275	5.95	0.13	6.08
05-041, Eduardo Molina I (U Hab), 04	0	0	0	0	0	0	0	0	0	0	10	1 263	171	0	171	13.54	0	13.54
05-042, Eduardo Molina II (U Hab), 04	0	0	0	0	0	0	0	0	0	0	4	318	98	0	98	30.82	0	30.82
05-043, Ejidos San Juan de Aragón 1a Sección (U Hab), 06	0	0	0	0	0	0	0	0	0	0	23	2 953	565	1	566	19.13	0.04	19.17
05-044, Ejidos San Juan de Aragón 2a Sección (U Hab), 06	0	0	0	0	0	0	0	0	0	0	5	895	308	2	310	34.41	0.23	34.64
05-045, El Arbolillo, 01	0	0	0	0	0	0	0	0	0	0	6	993	99	0	99	9.97	0	9.97
05-046, El Arbolillo 1 (U Hab), 01	0	0	0	0	0	0	0	0	0	0	15	6 805	299	0	299	4.39	0	4.39
05-047, El Arbolillo 2 (U Hab), 01	0	0	0	0	0	0	0	0	0	0	24	4 099	211	0	211	5.15	0	5.15
05-048, El Arbolillo 3 (U Hab), 01	0	0	0	0	0	0	0	0	0	0	2	1 590	74	1	75	4.66	0.06	4.72
05-049, El Carmen, 01	0	0	0	0	0	0	0	0	0	0	12	6 016	170	0	170	2.83	0	2.83
05-050, El Coyol (U Hab), 04	0	0	0	0	0	0	0	0	0	0	17	2 327	269	0	269	11.56	0	11.56
05-051, El Olivo, 06	0	0	0	0	0	0	0	0	0	0	11	1 753	152	0	152	8.67	0	8.67
05-052, Emiliano Zapata, 06	0	0	0	0	0	0	0	0	0	0	11	4 569	146	1	147	3.20	0.02	3.22
05-053, Emiliano Zapata (Ampl), 06	0	0	0	0	0	0	0	0	0	0	4	1 371	138	0	138	10.07	0	10.07
05-054, Estanzuela, 04	0	0	0	0	0	0	0	0	0	0	11	3 231	178	0	178	5.51	0	5.51
05-055, Estrella, 02	0	0	0	0	0	0	0	0	0	0	13	8 102	355	0	355	4.38	0	4.38
05-056, Ex-Escuela de Tiro, 06	0	0	0	0	0	0	0	0	0	0	12	1 790	229	0	229	12.79	0	12.79
05-057, FOVISSSTE Aragón (U Hab), 06	0	0	0	0	0	0	0	0	0	0	11	1 382	141	0	141	10.20	0	10.20
05-058, Faja de Oro, 06	0	0	0	0	0	0	0	0	0	0	15	1 734	173	1	174	9.97	0.06	10.03
05-059, Fernando Casas Alemán, 06	0	0	0	0	0	0	0	0	0	0	1	1 247	97	0	97	7.78	0	7.78
05-060, Ferrocarrilera Insurgentes, 04	0	0	0	0	0	0	0	0	0	0	0	244	57	0	57	23.36	0	23.36

Continúa

Resultados de la votación por unidad territorial y candidatura contendiente

Clave, nombre de la unidad territorial, y distrito electoral local al que pertenece	Votación obtenida por candidatura contendiente																												
	1	2	3	4	5	6	7	8	9	10	11	12	13	14	15	16	17	18	19	20	21	22	23	24	25	26	27	28	29
05-061, FOVISSSTE Cuchilla (U Hab), 06	3	11	3	27	2	1	19	1	7	6	5	2	0	0	0	0	0	0	0	0	0	0	0	0	0	0	0	0	0
05-062, FOVISSSTE Rio de Guadalupe (U Hab), 06	11	17	51	14	15	16	3	11	0	0	0	0	0	0	0	0	0	0	0	0	0	0	0	0	0	0	0	0	0
05-063, Gabriel Hernández, 04	17	50	58	22	0	17	3	67	0	42	12	4	32	2	28	2	0	29	0	1	1	44	1	19	9	0	0	0	0
05-065, General Felipe Berriozábal, 01	33	7	47	9	1	5	21	9	21	1	8	86	56	0	5	1	3	0	0	0	0	0	0	0	0	0	0	0	0
05-066, Gertrudis Sánchez 1a Sección, 06	92	6	143	23	7	0	0	0	0	0	0	0	0	0	0	0	0	0	0	0	0	0	0	0	0	0	0	0	0
05-067, Gertrudis Sánchez 2a Sección, 06	31	7	40	16	18	42	15	122	3	7	15	5	0	53	18	2	0	4	9	5	10	38	19	0	0	0	0	0	0
05-068, Gertrudis Sánchez 3a Sección, 06	11	4	31	194	12	32	1	8	4	3	40	0	0	0	0	0	0	0	0	0	0	0	0	0	0	0	0	0	0
05-069, Graciano Sánchez, 01	5	1	14	18	32	8	0	0	0	0	0	0	0	0	0	0	0	0	0	0	0	0	0	0	0	0	0	0	0
05-070, Granjas Modernas-San Juan de Aragón (Ampl), 02	4	1	2	3	1	53	15	0	0	3	0	0	0	1	0	0	0	0	0	0	0	0	0	0	0	0	0	0	0
05-071, Guadalupe Insurgentes, 02	0	1	7	32	1	16	9	1	52	15	0	18	3	0	0	0	0	0	0	0	0	0	0	0	0	0	0	0	0
05-072, Guadalupe Proletaria, 02	20	14	12	27	49	9	3	13	45	31	1	10	2	0	0	0	0	0	0	0	0	0	0	0	0	0	0	0	0
05-073, Guadalupe Proletaria (Ampl), 02	7	2	5	7	14	23	15	2	18	16	0	0	0	0	0	0	0	0	0	0	0	0	0	0	0	0	0	0	0
05-074, Guadalupe Tepeyac, 02	5	2	50	29	10	2	1	4	1	0	1	6	9	29	115	5	5	6	0	22	0	29	1	7	7	0	0	0	0
05-075, Guadalupe Victoria, 01	9	13	17	0	0	0	0	0	0	0	0	0	0	0	0	0	0	0	0	0	0	0	0	0	0	0	0	0	0
05-076, Guadalupe Victoria II, 02	4	130	13	39	21	0	18	3	8	0	0	0	0	0	0	0	0	0	0	0	0	0	0	0	0	0	0	0	0
05-077, Héroe de Nacozaari, 02	3	0	53	2	2	1	95	4	0	0	0	0	0	0	0	0	0	0	0	0	0	0	0	0	0	0	0	0	0
05-078, Héroe de Chapultepec, 06	7	34	6	4	46	1	4	10	0	0	0	0	0	0	0	0	0	0	0	0	0	0	0	0	0	0	0	0	0
05-079, Hornos de Aragón (U Hab), 06	17	20	20	22	23	0	0	0	0	0	0	0	0	0	0	0	0	0	0	0	0	0	0	0	0	0	0	0	0
05-080, INDECO (U Hab), 06	13	18	22	17	17	103	3	0	0	0	0	0	0	0	0	0	0	0	0	0	0	0	0	0	0	0	0	0	0
05-082, INFONAVIT (U Hab), 02	37	35	16	0	0	0	0	0	0	0	0	0	0	0	0	0	0	0	0	0	0	0	0	0	0	0	0	0	0
05-083, INFONAVIT Camino San Juan de Aragón (U Hab), 06	2	14	11	32	51	66	0	1	3	1	60	1	6	0	0	0	0	0	0	0	0	0	0	0	0	0	0	0	0
05-084, INFONAVIT Loreto Fabela (U Hab), 06	19	6	8	0	0	0	0	0	0	0	0	0	0	0	0	0	0	0	0	0	0	0	0	0	0	0	0	0	0
05-085, Jaime S Emiliano G, 01	4	6	21	7	8	1	10	5	0	1	9	0	2	41	12	4	0	0	0	0	0	0	0	0	0	0	0	0	0
05-086, Jorge Negrete, 01	19	51	73	34	71	24	49	9	43	74	0	5	19	48	0	0	0	0	0	0	0	0	0	0	0	0	0	0	0
05-088, José María Morelos y Pavón I (U Hab), 04	9	33	4	4	2	15	12	12	16	9	4	5	7	0	0	0	0	0	0	0	0	0	0	0	0	0	0	0	0

Continúa

Resultados de la votación por unidad territorial y candidatura contendiente

Clave, nombre de la unidad territorial, y distrito electoral local al que pertenece											Votos nulos	Lista nominal	Votación emitida			Participación (%)		
	30	31	32	33	34	35	36	37	38	39			MRVYO	SEI (Vía remota)	Total	MRVYO	SEI (Vía remota)	Total
05-061, FOVISSSTE Cuchilla (U Hab), 06	0	0	0	0	0	0	0	0	0	0	5	499	92	0	92	18.44	0	18.44
05-062, FOVISSSTE Rio de Guadalupe (U Hab), 06	0	0	0	0	0	0	0	0	0	0	4	578	142	0	142	24.57	0	24.57
05-063, Gabriel Hernández, 04	0	0	0	0	0	0	0	0	0	0	84	11 919	541	3	544	4.54	0.02	4.56
05-065, General Felipe Berriozábal, 01	0	0	0	0	0	0	0	0	0	0	23	3 914	334	2	336	8.53	0.05	8.58
05-066, Gertrudis Sánchez 1a Sección, 06	0	0	0	0	0	0	0	0	0	0	15	3 964	286	0	286	7.21	0	7.21
05-067, Gertrudis Sánchez 2a Sección, 06	0	0	0	0	0	0	0	0	0	0	13	7 367	491	1	492	6.67	0.01	6.68
05-068, Gertrudis Sánchez 3a Sección, 06	0	0	0	0	0	0	0	0	0	0	14	8 077	354	0	354	4.38	0	4.38
05-069, Graciano Sánchez, 01	0	0	0	0	0	0	0	0	0	0	6	241	84	0	84	34.85	0	34.85
05-070, Granjas Modernas-San Juan de Aragón (Ampl), 02	0	0	0	0	0	0	0	0	0	0	5	1 810	87	1	88	4.81	0.05	4.86
05-071, Guadalupe Insurgentes, 02	0	0	0	0	0	0	0	0	0	0	6	3 462	160	1	161	4.62	0.03	4.65
05-072, Guadalupe Proletaria, 02	0	0	0	0	0	0	0	0	0	0	6	7 211	242	0	242	3.36	0	3.36
05-073, Guadalupe Proletaria (Ampl), 02	0	0	0	0	0	0	0	0	0	0	5	3 063	114	0	114	3.72	0	3.72
05-074, Guadalupe Tepyac, 02	0	0	0	0	0	0	0	0	0	0	27	6 497	373	0	373	5.74	0	5.74
05-075, Guadalupe Victoria, 01	0	0	0	0	0	0	0	0	0	0	3	1 107	42	0	42	3.79	0	3.79
05-076, Guadalupe Victoria II, 02	0	0	0	0	0	0	0	0	0	0	13	3 034	249	0	249	8.21	0	8.21
05-077, Héroe de Nacoza-ri, 02	0	0	0	0	0	0	0	0	0	0	3	1 970	163	0	163	8.27	0	8.27
05-078, Héroe de Chapultepec, 06	0	0	0	0	0	0	0	0	0	0	3	1 188	115	0	115	9.68	0	9.68
05-079, Hornos de Aragón (U Hab), 06	0	0	0	0	0	0	0	0	0	0	11	591	113	0	113	19.12	0	19.12
05-080, INDECO (U Hab), 06	0	0	0	0	0	0	0	0	0	0	13	1 817	204	2	206	11.23	0.11	11.34
05-082, INFONAVIT (U Hab), 02	0	0	0	0	0	0	0	0	0	0	14	1 000	102	0	102	10.20	0	10.20
05-083, INFONAVIT Camino San Juan de Aragón (U Hab), 06	0	0	0	0	0	0	0	0	0	0	21	1 195	268	1	269	22.43	0.08	22.51
05-084, INFONAVIT Loreto Fabela (U Hab), 06	0	0	0	0	0	0	0	0	0	0	3	507	36	0	36	7.10	0	7.10
05-085, Jaime S Emiliano G, 01	0	0	0	0	0	0	0	0	0	0	18	521	149	0	149	28.60	0	28.60
05-086, Jorge Negrete, 01	0	0	0	0	0	0	0	0	0	0	34	7 446	550	3	553	7.39	0.04	7.43
05-088, José María Morelos y Pavón I (U Hab), 04	0	0	0	0	0	0	0	0	0	0	6	448	138	0	138	30.80	0	30.80

Continúa

Resultados de la votación por unidad territorial y candidatura contendiente

Clave, nombre de la unidad territorial, y distrito electoral local al que pertenece	Votación obtenida por candidatura contendiente																												
	1	2	3	4	5	6	7	8	9	10	11	12	13	14	15	16	17	18	19	20	21	22	23	24	25	26	27	28	29
05-089, José María Morelos y Pavón II (U Hab), 04	6	23	13	9	0	17	9	2	4	38	4	7	3	2	0	0	0	0	0	0	0	0	0	0	0	0	0	0	0
05-090, Juan de Dios Batiz (U Hab), 02	24	1	10	3	5	7	0	0	0	0	0	0	0	0	0	0	0	0	0	0	0	0	0	0	0	0	0	0	0
05-091, Juan González Romero, 04	62	4	19	39	31	68	40	67	45	3	55	0	0	0	0	0	0	0	0	0	0	0	0	0	0	0	0	0	0
05-092, Juventino Rosas, 01	7	4	18	3	7	10	11	3	5	5	3	0	0	0	0	0	0	0	0	0	0	0	0	0	0	0	0	0	0
05-093, La Candelaria Ticomán (Barr), 01	10	4	18	13	33	57	47	9	44	11	14	18	3	20	7	2	4	6	0	0	0	0	0	0	0	0	0	0	0
05-094, La Casilda, 01	13	4	25	1	0	0	1	2	3	0	3	0	7	2	1	1	1	27	4	5	2	1	82	36	1	86	2	0	0
05-095, La Cruz (Barr), 04	43	1	30	1	1	14	11	0	44	7	9	8	5	1	2	47	0	0	0	0	0	0	0	0	0	0	0	0	0
05-096, La Esmeralda I, 06	12	9	14	7	33	7	6	10	0	0	0	0	0	0	0	0	0	0	0	0	0	0	0	0	0	0	0	0	0
05-097, La Esmeralda (U Hab), 04	25	20	33	42	53	50	12	8	33	1	20	1	0	0	0	0	0	0	0	0	0	0	0	0	0	0	0	0	0
05-098, La Forestal, 01	11	68	4	1	29	6	9	0	7	12	1	0	4	2	0	0	0	0	0	0	0	0	0	0	0	0	0	0	0
05-099, La Forestal 1, 01	24	35	17	7	0	0	0	0	0	0	0	0	0	0	0	0	0	0	0	0	0	0	0	0	0	0	0	0	0
05-100, La Forestal 2, 01	1	4	5	3	7	1	14	2	0	1	0	6	0	11	0	21	2	1	27	55	0	0	0	0	0	0	0	0	0
05-101, La Forestal 3, 01	0	8	4	1	13	54	0	30	1	8	1	9	16	2	0	0	0	0	0	0	0	0	0	0	0	0	0	0	0
05-102, La Joya, 06	26	21	8	132	94	4	1	9	0	0	0	0	0	0	0	0	0	0	0	0	0	0	0	0	0	0	0	0	0
05-103, La Joyita, 06	3	9	20	6	0	0	0	0	0	0	0	0	0	0	0	0	0	0	0	0	0	0	0	0	0	0	0	0	0
05-104, La Laguna Ticomán (Barr), 02	17	40	7	114	35	11	5	21	14	40	17	17	29	0	0	0	0	0	0	0	0	0	0	0	0	0	0	0	0
05-105, La Malinche, 06	27	1	3	43	20	5	22	25	43	5	15	32	0	13	12	31	45	38	0	0	0	0	0	0	0	0	0	0	0
05-106, La Pastora, 01	8	1	0	22	29	11	126	3	9	6	7	20	9	0	14	58	15	2	13	21	11	46	7	1	11	2	36	1	13
05-107, La Patera-Condomódulos (U Hab), 02	10	3	43	26	8	0	15	0	2	133	0	11	26	3	0	0	0	0	0	0	0	0	0	0	0	0	0	0	0
05-108, La Pradera, 06	29	3	62	20	62	9	6	12	13	19	8	29	31	5	2	0	0	0	0	0	0	0	0	0	0	0	0	0	0
05-109, La Pradera I (U Hab), 06	72	6	7	46	4	20	6	27	37	54	0	0	0	0	0	0	0	0	0	0	0	0	0	0	0	0	0	0	0
05-110, La Pradera II (U Hab), 06	3	41	8	3	6	12	3	66	71	29	13	5	36	4	8	4	1	0	0	0	0	0	0	0	0	0	0	0	0
05-111, La Purísima Ticomán (Barr), 02	12	29	3	9	25	12	8	4	4	33	4	8	20	34	5	3	2	11	9	9	29	4	2	0	0	0	0	0	0
05-113, Lindavista Vallejo (U Hab), 02	35	2	136	7	10	32	36	41	63	48	19	25	3	32	51	3	4	50	44	0	0	0	0	0	0	0	0	0	0
05-114, Loma de La Palma, 01	64	12	37	9	16	12	11	59	26	4	87	3	9	37	5	18	1	6	2	12	1	24	0	0	0	0	0	0	0
05-115, Lomas de Cuauhtepic, 01	7	8	4	2	3	27	0	15	3	0	4	0	14	22	8	21	1	2	0	4	0	51	0	2	3	0	0	2	1
05-116, Lomas de San Juan Ixhuatepec (2a Sección), 04	7	7	9	66	24	84	7	36	3	10	8	16	0	0	0	0	0	0	0	0	0	0	0	0	0	0	0	0	0
05-117, Los Olivos (U Hab), 06	16	10	9	9	6	0	0	0	0	0	0	0	0	0	0	0	0	0	0	0	0	0	0	0	0	0	0	0	0
05-118, Luis Donaldo Colosio, 01	22	39	47	24	22	18	29	19	17	65	51	34	0	0	0	0	0	0	0	0	0	0	0	0	0	0	0	0	0
05-119, Magdalena de las Salinas, 02	5	42	18	8	40	4	4	0	0	0	0	0	0	0	0	0	0	0	0	0	0	0	0	0	0	0	0	0	0
05-120, Malacates, 01	60	0	13	11	1	36	5	0	1	0	0	1	15	27	4	1	2	1	2	11	3	7	2	5	10	0	0	1	4

Continúa

Resultados de la votación por unidad territorial y candidatura contendiente

Clave, nombre de la unidad territorial, y distrito electoral local al que pertenece												Votos nulos	Lista nominal	Votación emitida			Participación (%)		
	30	31	32	33	34	35	36	37	38	39	MRVyo			SEI (Vía remota)	Total	MRVyo	SEI (Vía remota)	Total	
05-089, José María Morelos y Pavón II (U Hab), 04	0	0	0	0	0	0	0	0	0	0	0	21	1 629	158	0	158	9.70	0	9.70
05-090, Juan de Dios Batiz (U Hab), 02	0	0	0	0	0	0	0	0	0	0	0	1	1 298	51	0	51	3.93	0	3.93
05-091, Juan González Romero, 04	0	0	0	0	0	0	0	0	0	0	0	18	7 988	449	2	451	5.62	0.03	5.65
05-092, Juventino Rosas, 01	0	0	0	0	0	0	0	0	0	0	0	6	885	82	0	82	9.27	0	9.27
05-093, La Candelaria Ticomán (Barr), 01	0	0	0	0	0	0	0	0	0	0	0	104	7 484	424	0	424	5.67	0	5.67
05-094, La Casilda, 01	0	0	0	0	0	0	0	0	0	0	0	10	5 962	320	0	320	5.37	0	5.37
05-095, La Cruz (Barr), 04	0	0	0	0	0	0	0	0	0	0	0	15	2 148	239	0	239	11.13	0	11.13
05-096, La Esmeralda I, 06	0	0	0	0	0	0	0	0	0	0	0	62	2 284	159	1	160	6.96	0.05	7.01
05-097, La Esmeralda (U Hab), 04	0	0	0	0	0	0	0	0	0	0	0	7	2 115	305	0	305	14.42	0	14.42
05-098, La Forestal, 01	0	0	0	0	0	0	0	0	0	0	0	5	4 871	159	0	159	3.26	0	3.26
05-099, La Forestal 1, 01	0	0	0	0	0	0	0	0	0	0	0	42	357	125	0	125	35.01	0	35.01
05-100, La Forestal 2, 01	0	0	0	0	0	0	0	0	0	0	0	15	3 114	176	0	176	5.65	0	5.65
05-101, La Forestal 3, 01	0	0	0	0	0	0	0	0	0	0	0	24	2 150	171	0	171	7.95	0	7.95
05-102, La Joya, 06	0	0	0	0	0	0	0	0	0	0	0	20	7 243	315	0	315	4.35	0	4.35
05-103, La Joyita, 06	0	0	0	0	0	0	0	0	0	0	0	5	1 820	43	0	43	2.36	0	2.36
05-104, La Laguna Ticomán (Barr), 02	0	0	0	0	0	0	0	0	0	0	0	16	6 364	383	0	383	6.02	0	6.02
05-105, La Malínche, 06	0	0	0	0	0	0	0	0	0	0	0	17	4 654	394	3	397	8.47	0.06	8.53
05-106, La Pastora, 01	5	0	0	0	0	0	0	0	0	0	0	21	8 654	528	0	528	6.10	0	6.10
05-107, La Patera-Condomódulos (U Hab), 02	0	0	0	0	0	0	0	0	0	0	0	17	4 274	297	0	297	6.95	0	6.95
05-108, La Pradera, 06	0	0	0	0	0	0	0	0	0	0	0	20	8 450	327	3	330	3.87	0.04	3.91
05-109, La Pradera I (U Hab), 06	0	0	0	0	0	0	0	0	0	0	0	9	2 943	284	4	288	9.65	0.14	9.79
05-110, La Pradera II (U Hab), 06	0	0	0	0	0	0	0	0	0	0	0	13	2 149	318	8	326	14.80	0.37	15.17
05-111, La Purísima Ticomán (Barr), 02	0	0	0	0	0	0	0	0	0	0	0	7	5 570	284	2	286	5.10	0.03	5.13
05-113, Lindavista Vallejo (U Hab), 02	0	0	0	0	0	0	0	0	0	0	0	6	8 698	646	1	647	7.43	0.01	7.44
05-114, Loma de La Palma, 01	0	0	0	0	0	0	0	0	0	0	0	14	10 008	467	2	469	4.67	0.02	4.69
05-115, Lomas de Cuauhtepic, 01	0	0	0	0	0	0	0	0	0	0	0	28	7 828	228	4	232	2.91	0.05	2.96
05-116, Lomas de San Juan Ixhuatepec (2a Sección), 04	0	0	0	0	0	0	0	0	0	0	0	14	1 454	291	0	291	20.01	0	20.01
05-117, Los Olivos (U Hab), 06	0	0	0	0	0	0	0	0	0	0	0	35	214	85	0	85	39.72	0	39.72
05-118, Luis Donaldo Colosio, 01	0	0	0	0	0	0	0	0	0	0	0	18	4 029	404	1	405	10.03	0.02	10.05
05-119, Magdalena de las Salinas, 02	0	0	0	0	0	0	0	0	0	0	0	9	3 074	129	1	130	4.20	0.03	4.23
05-120, Malacates, 01	6	0	0	0	0	0	0	0	0	0	0	9	4 968	238	0	238	4.79	0	4.79

Continúa

Resultados de la votación por unidad territorial y candidatura contendiente

Clave, nombre de la unidad territorial, y distrito electoral local al que pertenece	Votación obtenida por candidatura contendiente																												
	1	2	3	4	5	6	7	8	9	10	11	12	13	14	15	16	17	18	19	20	21	22	23	24	25	26	27	28	29
05-121, Malacates (Ampl), 01	5	4	1	8	5	3	0	4	1	6	1	5	2	3	1	3	4	13	13	10	2	4	65	2	25	8	12	68	4
05-122, Malvinas Mexicanas, 06	0	3	9	10	25	37	40	1	0	0	0	0	0	0	0	0	0	0	0	0	0	0	0	0	0	0	0	0	0
05-124, Mártires de Río Blanco, 06	16	4	12	5	5	1	20	3	54	8	3	0	6	4	5	1	1	0	1	10	3	47	0	0	0	0	0	0	0
05-125, Mártires de Río Blanco (Ampl), 06	8	2	6	11	7	0	0	0	0	0	0	0	0	0	0	0	0	0	0	0	0	0	0	0	0	0	0	0	0
05-126, Maximino Avila Camacho, 02	55	5	9	40	0	0	0	0	0	0	0	0	0	0	0	0	0	0	0	0	0	0	0	0	0	0	0	0	0
05-127, Narciso Bassols (U Hab), 06	45	36	25	27	2	11	66	83	29	40	1	4	6	87	88	5	51	14	0	0	0	0	0	0	0	0	0	0	0
05-129, Nueva Industrial Vallejo (Frac), 02	10	58	13	66	60	37	9	29	0	0	0	0	0	0	0	0	0	0	0	0	0	0	0	0	0	0	0	0	0
05-130, Nueva Tenochtitlan, 06	17	16	20	61	10	20	19	15	4	148	6	39	15	0	0	0	0	0	0	0	0	0	0	0	0	0	0	0	0
05-131, Nueva Vallejo, 02	30	3	63	75	4	0	0	0	0	0	0	0	0	0	0	0	0	0	0	0	0	0	0	0	0	0	0	0	0
05-132, Palmatita, 01	2	0	4	14	5	16	5	2	8	6	4	2	1	60	2	1	11	0	2	0	0	0	0	0	0	0	0	0	0
05-133, Panamericana, 02	0	9	1	66	1	1	308	21	3	0	12	0	3	1	1	1	3	9	2	0	1	3	2	0	0	0	0	0	0
05-134, Panamericana (Ampl), 02	6	2	2	125	1	44	2	6	0	0	0	0	0	0	0	0	0	0	0	0	0	0	0	0	0	0	0	0	0
05-135, Parque Metropolitano, 01	15	8	9	54	0	0	0	0	0	0	0	0	0	0	0	0	0	0	0	0	0	0	0	0	0	0	0	0	0
05-136, Pemex Lindavista (U Hab), 02	54	42	0	0	0	0	0	0	0	0	0	0	0	0	0	0	0	0	0	0	0	0	0	0	0	0	0	0	0
05-137, Planetario Lindavista, 02	7	3	1	29	1	2	2	1	0	0	0	0	0	0	0	0	0	0	0	0	0	0	0	0	0	0	0	0	0
05-138, Plaza Oriente (Rdcial), 04	8	24	13	12	0	0	0	0	0	0	0	0	0	0	0	0	0	0	0	0	0	0	0	0	0	0	0	0	0
05-139, Prados de Cuautepec, 01	3	7	9	10	3	2	56	1	20	1	2	0	0	0	0	0	0	0	0	0	0	0	0	0	0	0	0	0	0
05-141, Progreso Nacional (Ampl), 02	25	26	11	2	0	24	13	1	5	21	1	1	1	2	60	9	25	5	94	0	0	0	0	0	0	0	0	0	0
05-143, Providencia (Ampl), 06	4	6	67	8	3	2	39	5	28	57	1	5	151	4	17	2	0	0	0	0	0	0	0	0	0	0	0	0	0
05-144, Quetzalcóatl 3, 01	3	2	1	3	1	0	4	4	0	9	15	0	1	14	15	9	1	3	0	1	0	0	0	0	0	0	0	0	0
05-145, Residencial La Escalera (Frac), 02	43	2	2	1	0	42	1	0	4	0	0	0	0	0	0	0	0	0	0	0	0	0	0	0	0	0	0	0	0
05-146, Residencial Zacetenco, 04	22	1	1	23	40	0	32	28	0	18	15	10	33	0	0	0	0	0	0	0	0	0	0	0	0	0	0	0	0
05-147, Revolución IMSS (U Hab), 02	11	0	14	11	3	0	0	0	0	0	0	0	0	0	0	0	0	0	0	0	0	0	0	0	0	0	0	0	0
05-148, Rosas del Tepeyac, 04	1	110	9	4	0	0	0	0	0	0	0	0	0	0	0	0	0	0	0	0	0	0	0	0	0	0	0	0	0
05-149, Salvador Díaz Mirón, 04	2	21	20	3	2	1	78	14	14	1	3	1	2	3	59	17	2	12	1	0	0	3	0	5	6	0	12	1	1
05-150, San Antonio, 01	20	5	28	22	6	0	0	0	0	0	0	0	0	0	0	0	0	0	0	0	0	0	0	0	0	0	0	0	0
05-151, San Bartolo Atepehuacan (Pblo), 02	6	3	1	4	0	0	11	2	9	127	0	12	3	82	71	5	28	2	0	4	3	123	50	17	0	11	3	0	0
05-153, San José de La Escalera, 02	20	32	26	21	44	0	3	12	1	15	15	0	11	17	6	1	4	0	0	0	0	0	0	0	0	0	0	0	0

Continúa

Resultados de la votación por unidad territorial y candidatura contendiente

Clave, nombre de la unidad territorial, y distrito electoral local al que pertenece											Votos nulos	Lista nominal	Votación emitida			Participación (%)		
	30	31	32	33	34	35	36	37	38	39			MRVyo	SEI (Vía remota)	Total	MRVYO	SEI (Vía remota)	Total
05-121, Malacates (Ampl), 01	0	0	0	6	1	23	0	0	0	0	31	4 764	343	0	343	7.20	0	7.20
05-122, Malvinas Mexicanas, 06	0	0	0	0	0	0	0	0	0	0	4	242	128	1	129	52.89	0.42	53.31
05-124, Mártires de Río Blanco, 06	0	0	0	0	0	0	0	0	0	0	16	5 633	215	10	225	3.81	0.18	3.99
05-125, Mártires de Río Blanco (Ampl), 06	0	0	0	0	0	0	0	0	0	0	4	1 135	38	0	38	3.35	0	3.35
05-126, Maximino Avila Camacho, 02	0	0	0	0	0	0	0	0	0	0	0	2 070	109	0	109	5.27	0	5.27
05-127, Narciso Bassols (U Hab), 06	0	0	0	0	0	0	0	0	0	0	27	4 397	589	58	647	13.39	1.32	14.71
05-129, Nueva Industrial Vallejo (Fracc), 02	0	0	0	0	0	0	0	0	0	0	35	2 160	312	5	317	14.45	0.23	14.68
05-130, Nueva Tenochtitlan, 06	0	0	0	0	0	0	0	0	0	0	42	8 498	429	3	432	5.05	0.03	5.08
05-131, Nueva Vallejo, 02	0	0	0	0	0	0	0	0	0	0	8	4 053	182	1	183	4.49	0.03	4.52
05-132, Palmatitla, 01	0	0	0	0	0	0	0	0	0	0	10	8 740	155	0	155	1.77	0	1.77
05-133, Panamericana, 02	0	0	0	0	0	0	0	0	0	0	20	5 366	468	0	468	8.72	0	8.72
05-134, Panamericana (Ampl), 02	0	0	0	0	0	0	0	0	0	0	2	1 099	190	0	190	17.29	0	17.29
05-135, Parque Metropolitano, 01	0	0	0	0	0	0	0	0	0	0	12	2 288	98	0	98	4.28	0	4.28
05-136, Pemex Lindavista (U Hab), 02	0	0	0	0	0	0	0	0	0	0	8	1 044	103	1	104	9.87	0.09	9.96
05-137, Planetario Lindavista, 02	0	0	0	0	0	0	0	0	0	0	0	626	46	0	46	7.35	0	7.35
05-138, Plaza Oriente (Rdcial), 04	0	0	0	0	0	0	0	0	0	0	5	674	62	0	62	9.20	0	9.20
05-139, Prados de Cuauteppec, 01	0	0	0	0	0	0	0	0	0	0	8	365	121	1	122	33.15	0.27	33.42
05-141, Progreso Nacional (Ampl), 02	0	0	0	0	0	0	0	0	0	0	14	5 350	340	0	340	6.36	0	6.36
05-143, Providencia (Ampl), 06	0	0	0	0	0	0	0	0	0	0	35	6 510	434	0	434	6.67	0	6.67
05-144, Quetzalcóatl 3, 01	0	0	0	0	0	0	0	0	0	0	6	357	92	0	92	25.77	0	25.77
05-145, Residencial La Escalera (Fracc), 02	0	0	0	0	0	0	0	0	0	0	1	1 722	96	0	96	5.57	0	5.57
05-146, Residencial Zaccatenco, 04	0	0	0	0	0	0	0	0	0	0	8	4 098	228	3	231	5.57	0.07	5.64
05-147, Revolución IMSS (U Hab), 02	0	0	0	0	0	0	0	0	0	0	15	346	54	0	54	15.61	0	15.61
05-148, Rosas del Tepeyac, 04	0	0	0	0	0	0	0	0	0	0	4	954	128	0	128	13.42	0	13.42
05-149, Salvador Díaz Mirón, 04	1	0	0	0	0	0	0	0	0	0	15	7 763	298	2	300	3.84	0.02	3.86
05-150, San Antonio, 01	0	0	0	0	0	0	0	0	0	0	7	475	88	0	88	18.53	0	18.53
05-151, San Bartolo Atepehuacan (Pblo), 02	0	0	0	0	0	0	0	0	0	0	10	6 684	582	5	587	8.71	0.07	8.78
05-153, San José de La Escalera, 02	0	0	0	0	0	0	0	0	0	0	15	4 010	243	0	243	6.06	0	6.06

Continúa

Resultados de la votación por unidad territorial y candidatura contendiente

Clave, nombre de la unidad territorial, y distrito electoral local al que pertenece	Votación obtenida por candidatura contendiente																												
	1	2	3	4	5	6	7	8	9	10	11	12	13	14	15	16	17	18	19	20	21	22	23	24	25	26	27	28	29
05-154, San José Ticoman, 02	2	7	35	5	12	9	0	1	6	6	1	5	11	100	18	24	3	2	0	0	0	0	0	0	0	0	0	0	0
05-156, San Juan de Aragón (Pblo), 06	28	4	9	35	1	27	0	19	1	0	0	6	23	8	2	6	16	9	0	37	1	2	3	6	1	0	0	0	0
05-159, San Juan de Aragón 3a Sección (U Hab) I, 06	2	14	18	29	12	1	11	5	1	22	23	5	0	0	0	0	0	0	0	0	0	0	0	0	0	0	0	0	0
05-161, San Juan de Aragón 6a Sección (U Hab) I, 06	19	20	4	8	63	13	10	25	28	0	0	0	0	0	0	0	0	0	0	0	0	0	0	0	0	0	0	0	0
05-163, San Juan III (U Hab), 04	25	11	18	18	11	12	4	32	3	15	8	0	4	32	0	0	0	0	0	0	0	0	0	0	0	0	0	0	0
05-164, San Juan y Guadalupe Ticoman (Barr), 04	18	10	59	22	21	83	7	22	0	0	0	0	0	0	0	0	0	0	0	0	0	0	0	0	0	0	0	0	0
05-165, San Miguel Cuauhtepic, 01	7	39	4	1	7	0	0	0	0	0	0	0	0	0	0	0	0	0	0	0	0	0	0	0	0	0	0	0	0
05-166, San Miguel-La Escalera (Barr), 06	21	11	23	127	1	14	1	55	0	0	0	0	0	0	0	0	0	0	0	0	0	0	0	0	0	0	0	0	0
05-167, San Pedro El Chico, 06	15	7	14	12	12	3	5	0	0	0	0	0	0	0	0	0	0	0	0	0	0	0	0	0	0	0	0	0	0
05-168, San Pedro Zacatenco (Pblo), 04	21	9	35	2	2	2	63	20	25	23	6	21	1	6	37	31	6	15	22	0	0	0	0	0	0	0	0	0	0
05-169, San Rafael Ticoman (Barr), 04	31	12	16	4	2	29	2	0	0	0	0	0	0	0	0	0	0	0	0	0	0	0	0	0	0	0	0	0	0
05-170, Santa Isabel Tola (Pblo), 04	46	15	9	9	2	13	30	32	71	15	53	19	74	204	50	9	2	49	34	27	22	11	28	36	79	0	0	0	0
05-171, Santa Rosa, 02	20	74	1	5	6	3	4	15	10	9	4	8	24	0	0	0	0	0	0	0	0	0	0	0	0	0	0	0	0
05-172, Santiago Atepetlac, 02	4	6	29	8	31	64	35	23	29	0	0	0	0	0	0	0	0	0	0	0	0	0	0	0	0	0	0	0	0
05-173, Santiago Atepetlac (La Selvita) (U Hab), 02	4	16	7	6	40	10	14	45	9	1	3	2	0	0	0	0	0	0	0	0	0	0	0	0	0	0	0	0	0
05-174, Santiago Atzacualco (Pblo), 04	5	29	2	5	0	1	1	70	27	3	7	45	1	2	81	23	4	2	1	8	0	0	0	0	0	0	0	0	0
05-175, SCT (U Hab), 02	28	159	76	0	0	0	0	0	0	0	0	0	0	0	0	0	0	0	0	0	0	0	0	0	0	0	0	0	0
05-176, Siete Maravillas, 02	2	37	0	31	37	5	0	0	0	0	0	0	0	0	0	0	0	0	0	0	0	0	0	0	0	0	0	0	0
05-177, Solidaridad Nacional, 01	10	12	60	104	2	1	1	8	29	4	0	0	0	0	0	0	0	0	0	0	0	0	0	0	0	0	0	0	0
05-178, SUTIC Vallejo (U Hab), 02	16	2	17	8	14	17	11	56	0	0	0	0	0	0	0	0	0	0	0	0	0	0	0	0	0	0	0	0	0
05-179, Tablas de San Agustín, 06	11	42	45	34	10	2	24	38	12	2	10	27	3	51	13	0	0	0	0	0	0	0	0	0	0	0	0	0	0
05-180, Tepetatal, 01	24	6	39	14	6	11	1	1	0	0	0	0	0	0	0	0	0	0	0	0	0	0	0	0	0	0	0	0	0
05-181, Tepeyac Insurgentes, 02	10	35	42	1	3	26	1	16	57	16	3	20	29	7	136	6	10	1	6	0	0	0	0	0	0	0	0	0	0
05-182, Tlacaehlel, 01	5	4	4	6	5	18	8	7	2	2	2	32	0	21	12	12	75	23	0	0	0	0	0	0	0	0	0	0	0
05-183, Tlacamaca, 02	9	13	4	3	0	0	0	0	0	0	0	0	0	0	0	0	0	0	0	0	0	0	0	0	0	0	0	0	0
05-184, Tlalpexco, 01	36	0	11	1	3	8	3	0	7	35	0	0	36	26	15	77	1	68	2	1	13	0	1	4	0	3	73	1	6
05-185, Torres de Quiroga (U Hab), 04	28	14	18	43	58	8	25	33	2	54	11	13	12	2	7	1	18	33	1	23	0	0	0	0	0	0	0	0	0
05-186, Torres de San Juan (U Hab), 04	23	23	11	7	18	5	3	10	0	0	0	0	0	0	0	0	0	0	0	0	0	0	0	0	0	0	0	0	0

Continúa

Resultados de la votación por unidad territorial y candidatura contendiente

Clave, nombre de la unidad territorial, y distrito electoral local al que pertenece											Votos nulos	Lista nominal	Votación emitida			Participación (%)		
	30	31	32	33	34	35	36	37	38	39			MRVYO	SEI (Vía remota)	Total	MRVYO	SEI (Vía remota)	Total
05-154, San José Ticoman, 02	0	0	0	0	0	0	0	0	0	0	11	2 818	258	0	258	9.16	0	9.16
05-156, San Juan de Aragón (Pblo), 06	0	0	0	0	0	0	0	0	0	0	12	10 366	256	0	256	2.47	0	2.47
05-159, San Juan de Aragón 3a Sección (U Hab) I, 06	0	0	0	0	0	0	0	0	0	0	3	5 427	145	1	146	2.67	0.02	2.69
05-161, San Juan de Aragón 6a Sección (U Hab) I, 06	0	0	0	0	0	0	0	0	0	0	16	5 459	196	10	206	3.59	0.18	3.77
05-163, San Juan III (U Hab), 04	0	0	0	0	0	0	0	0	0	0	13	2 125	206	0	206	9.69	0	9.69
05-164, San Juan y Guadalupe Ticoman (Barr), 04	0	0	0	0	0	0	0	0	0	0	17	7 115	258	1	259	3.63	0.01	3.64
05-165, San Miguel Cuauhtepac, 01	0	0	0	0	0	0	0	0	0	0	3	742	61	0	61	8.22	0	8.22
05-166, San Miguel-La Escalera (Barr), 06	0	0	0	0	0	0	0	0	0	0	7	1 456	260	0	260	17.86	0	17.86
05-167, San Pedro El Chico, 06	0	0	0	0	0	0	0	0	0	0	9	4 107	76	1	77	1.85	0.02	1.87
05-168, San Pedro Zacatenco (Pblo), 04	0	0	0	0	0	0	0	0	0	0	10	8 282	357	0	357	4.31	0	4.31
05-169, San Rafael Ticoman (Barr), 04	0	0	0	0	0	0	0	0	0	0	2	1 311	98	0	98	7.48	0	7.48
05-170, Santa Isabel Tola (Pblo), 04	0	0	0	0	0	0	0	0	0	0	44	12 503	957	26	983	7.65	0.21	7.86
05-171, Santa Rosa, 02	0	0	0	0	0	0	0	0	0	0	8	7 482	191	0	191	2.55	0	2.55
05-172, Santiago Atepetlac, 02	0	0	0	0	0	0	0	0	0	0	9	3 643	238	0	238	6.53	0	6.53
05-173, Santiago Atepetlac (La Selvita) (U Hab), 02	0	0	0	0	0	0	0	0	0	0	23	1 170	178	2	180	15.21	0.17	15.38
05-174, Santiago Atzacualco (Pblo), 04	0	0	0	0	0	0	0	0	0	0	17	4 333	334	0	334	7.71	0	7.71
05-175, SCT (U Hab), 02	0	0	0	0	0	0	0	0	0	0	13	2 086	276	0	276	13.23	0	13.23
05-176, Siete Maravillas, 02	0	0	0	0	0	0	0	0	0	0	19	1 431	131	0	131	9.15	0	9.15
05-177, Solidaridad Nacional, 01	0	0	0	0	0	0	0	0	0	0	6	1 533	236	1	237	15.39	0.07	15.46
05-178, SUTIC Vallejo (U Hab), 02	0	0	0	0	0	0	0	0	0	0	4	634	144	1	145	22.71	0.16	22.87
05-179, Tablas de San Agustín, 06	0	0	0	0	0	0	0	0	0	0	39	4 765	363	0	363	7.62	0	7.62
05-180, Tepetatal, 01	0	0	0	0	0	0	0	0	0	0	4	2 362	106	0	106	4.49	0	4.49
05-181, Tepeyac Insurgentes, 02	0	0	0	0	0	0	0	0	0	0	15	7 423	439	1	440	5.92	0.01	5.93
05-182, Tlacaclé, 01	0	0	0	0	0	0	0	0	0	0	10	3 077	248	0	248	8.06	0	8.06
05-183, Tlacamaca, 02	0	0	0	0	0	0	0	0	0	0	7	1 401	36	0	36	2.57	0	2.57
05-184, Tlalpexco, 01	4	0	1	1	0	3	1	1	1	2	20	8 877	464	1	465	5.23	0.01	5.24
05-185, Torres de Quiroga (U Hab), 04	0	0	0	0	0	0	0	0	0	0	26	5 785	429	1	430	7.41	0.02	7.43
05-186, Torres de San Juan (U Hab), 04	0	0	0	0	0	0	0	0	0	0	7	997	106	1	107	10.63	0.10	10.73

Continúa

Resultados de la votación por unidad territorial y candidatura contendiente

Clave, nombre de la unidad territorial, y distrito electoral local al que pertenece	Votación obtenida por candidatura contendiente																												
	1	2	3	4	5	6	7	8	9	10	11	12	13	14	15	16	17	18	19	20	21	22	23	24	25	26	27	28	29
05-187, Torres de San Juan 1B (U Hab), 04	43	6	5	29	17	2	0	0	0	0	0	0	0	0	0	0	0	0	0	0	0	0	0	0	0	0	0	0	0
05-188, Torres Lindavista (Fracc), 02	52	5	4	28	1	5	23	17	2	19	0	2	1	3	52	1	2	67	14	0	0	0	0	0	0	0	0	0	0
05-189, Tres Estrellas, 02	6	10	6	22	31	1	49	15	27	24	23	6	0	0	0	0	0	0	0	0	0	0	0	0	0	0	0	0	
05-190, Triunfo de La Republica, 04	8	2	0	59	0	1	23	0	1	61	2	0	0	0	0	0	0	0	0	0	0	0	0	0	0	0	0	0	
05-192, Valle de Madero, 01	35	28	9	7	29	78	3	78	5	3	0	0	0	0	0	0	0	0	0	0	0	0	0	0	0	0	0	0	
05-193, Valle del Tepeyac, 02	7	37	1	29	5	127	0	0	0	0	0	0	0	0	0	0	0	0	0	0	0	0	0	0	0	0	0	0	
05-195, Vallejo Poniente, 02	4	3	11	16	13	15	58	3	10	3	1	0	0	0	0	0	0	0	0	0	0	0	0	0	0	0	0	0	
05-196, Vasco de Quiroga, 04	41	69	23	55	2	13	1	2	5	15	13	32	27	6	1	6	1	27	1	0	0	0	0	0	0	0	0	0	
05-197, Verónica Castro, 01	4	9	6	54	0	4	0	0	0	0	0	0	0	0	0	0	0	0	0	0	0	0	0	0	0	0	0	0	
05-198, Villa de Aragón (Fracc), 06	11	117	12	10	7	6	1	27	19	29	0	10	40	0	0	0	0	0	0	0	0	0	0	0	0	0	0	0	
05-199, Villa Gustavo A Madero, 02	1	2	5	21	14	8	2	15	3	1	74	15	1	10	0	0	0	0	0	0	0	0	0	0	0	0	0	0	
05-200, Villa Hermosa, 04	10	0	3	2	1	1	0	0	0	0	0	0	0	0	0	0	0	0	0	0	0	0	0	0	0	0	0	0	
05-202, Vista Hermosa, 01	43	53	25	4	47	150	29	3	28	59	74	1	8	14	0	0	0	0	0	0	0	0	0	0	0	0	0	0	
05-205, Zona Escolar Oriente, 01	85	1	2	4	24	0	5	27	20	2	5	1	8	0	0	0	0	0	0	0	0	0	0	0	0	0	0	0	
05-206, 15 de Agosto, 04	4	11	2	7	6	17	64	21	78	4	24	0	0	0	0	0	0	0	0	0	0	0	0	0	0	0	0	0	
05-208, 25 de Julio, 04	11	0	2	5	12	13	2	30	7	34	9	0	0	0	0	0	0	0	0	0	0	0	0	0	0	0	0	0	
05-210, 51 Legislatura, 04	8	13	29	10	0	0	0	0	0	0	0	0	0	0	0	0	0	0	0	0	0	0	0	0	0	0	0	0	
05-211, 6 de Junio, 01	3	66	3	13	14	143	0	3	22	0	0	1	0	0	8	0	0	12	1	0	0	0	0	0	0	0	0	0	
05-212, 7 de Noviembre, 06	25	52	2	10	16	4	28	5	2	15	6	0	0	0	0	0	0	0	0	0	0	0	0	0	0	0	0	0	
05-213, Villa de Aragón, 06	6	116	15	14	0	19	0	21	0	0	6	0	1	7	12	0	0	0	0	0	0	0	0	0	0	0	0	0	
05-214, Joyas Vallejo (U Hab), 02	2	32	16	11	61	37	6	8	32	11	4	0	0	0	0	0	0	0	0	0	0	0	0	0	0	0	0	0	
05-215, Campestre Aragón I, 04	21	19	7	12	18	21	3	24	1	14	1	4	1	10	0	0	0	0	0	0	0	0	0	0	0	0	0	0	
05-216, Campestre Aragón II, 06	6	23	27	19	11	6	4	27	0	0	0	0	0	0	0	0	0	0	0	0	0	0	0	0	0	0	0	0	
05-217, Casas Alemán (Ampl) I, 06	39	42	3	6	4	11	2	1	14	28	86	26	2	2	0	0	0	0	0	0	0	0	0	0	0	0	0	0	
05-218, Casas Alemán (Ampl) II, 06	18	94	5	20	16	68	12	102	76	31	77	57	4	10	0	0	0	0	0	0	0	0	0	0	0	0	0	0	
05-219, Chalma de Guadalupe I, 01	9	12	6	13	35	0	54	51	2	5	36	22	71	30	15	25	0	0	0	0	0	0	0	0	0	0	0	0	
05-220, Chalma de Guadalupe II, 01	42	27	9	33	5	10	51	7	13	48	27	102	33	2	14	3	5	54	60	0	0	0	0	0	0	0	0	0	
05-221, Gabriel Hernández (Ampl) I, 04	43	31	11	18	12	7	10	66	5	39	41	8	1	18	0	0	0	0	0	0	0	0	0	0	0	0	0	0	
05-222, Gabriel Hernández (Ampl) II, 04	76	47	0	10	51	46	4	4	20	0	0	0	0	0	0	0	0	0	0	0	0	0	0	0	0	0	0	0	
05-223, Industrial I, 02	16	32	16	40	14	0	0	0	0	0	0	0	0	0	0	0	0	0	0	0	0	0	0	0	0	0	0	0	
05-224, Industrial II, 02	2	50	8	5	15	18	14	5	9	12	0	0	0	0	0	0	0	0	0	0	0	0	0	0	0	0	0	0	

Continúa

Resultados de la votación por unidad territorial y candidatura contendiente

Clave, nombre de la unidad territorial, y distrito electoral local al que pertenece											Votos nulos	Lista nominal	Votación emitida			Participación (%)		
	30	31	32	33	34	35	36	37	38	39			MRVYO	SEI (Vía remota)	Total	MRVYO	SEI (Vía remota)	Total
05-187, Torres de San Juan 1B (U Hab), 04	0	0	0	0	0	0	0	0	0	0	1	915	102	1	103	11.15	0.11	11.26
05-188, Torres Lindavista (Fracc), 02	0	0	0	0	0	0	0	0	0	0	15	2 567	313	0	313	12.19	0	12.19
05-189, Tres Estrellas, 02	0	0	0	0	0	0	0	0	0	0	7	4 118	227	0	227	5.51	0	5.51
05-190, Triunfo de La Republica, 04	0	0	0	0	0	0	0	0	0	0	4	2 755	161	0	161	5.84	0	5.84
05-192, Valle de Madero, 01	0	0	0	0	0	0	0	0	0	0	14	3 305	289	0	289	8.74	0	8.74
05-193, Valle del Tepeyac, 02	0	0	0	0	0	0	0	0	0	0	30	2 137	236	0	236	11.04	0	11.04
05-195, Vallejo Poniente, 02	0	0	0	0	0	0	0	0	0	0	8	1 654	145	0	145	8.77	0	8.77
05-196, Vasco de Quiroga, 04	0	0	0	0	0	0	0	0	0	0	24	9 930	364	0	364	3.67	0	3.67
05-197, Verónica Castro, 01	0	0	0	0	0	0	0	0	0	0	8	923	85	0	85	9.21	0	9.21
05-198, Villa de Aragón (Fracc), 06	0	0	0	0	0	0	0	0	0	0	8	3 768	297	0	297	7.88	0	7.88
05-199, Villa Gustavo A Madero, 02	0	0	0	0	0	0	0	0	0	0	15	3 086	187	0	187	6.06	0	6.06
05-200, Villa Hermosa, 04	0	0	0	0	0	0	0	0	0	0	4	1 736	20	1	21	1.15	0.06	1.21
05-202, Vista Hermosa, 01	0	0	0	0	0	0	0	0	0	0	39	1 512	577	0	577	38.16	0	38.16
05-205, Zona Escolar Oriente, 01	0	0	0	0	0	0	0	0	0	0	6	2 554	189	1	190	7.40	0.04	7.44
05-206, 15 de Agosto, 04	0	0	0	0	0	0	0	0	0	0	17	3 203	255	0	255	7.96	0	7.96
05-208, 25 de Julio, 04	0	0	0	0	0	0	0	0	0	0	2	3 315	126	1	127	3.80	0.03	3.83
05-210, 51 Legislatura, 04	0	0	0	0	0	0	0	0	0	0	9	569	69	0	69	12.13	0	12.13
05-211, 6 de Junio, 01	0	0	0	0	0	0	0	0	0	0	19	1 944	308	0	308	15.84	0	15.84
05-212, 7 de Noviembre, 06	0	0	0	0	0	0	0	0	0	0	2	3 474	166	1	167	4.78	0.03	4.81
05-213, Villa de Aragón, 06	0	0	0	0	0	0	0	0	0	0	6	615	223	0	223	36.26	0	36.26
05-214, Joyas Vallejo (U Hab), 02	0	0	0	0	0	0	0	0	0	0	24	3 684	244	0	244	6.62	0	6.62
05-215, Campestre Aragón I, 04	0	0	0	0	0	0	0	0	0	0	15	9 714	168	3	171	1.73	0.03	1.76
05-216, Campestre Aragón II, 06	0	0	0	0	0	0	0	0	0	0	14	10 964	129	8	137	1.18	0.07	1.25
05-217, Casas Alemán (Ampl) I, 06	0	0	0	0	0	0	0	0	0	0	18	10 141	283	1	284	2.79	0.01	2.80
05-218, Casas Alemán (Ampl) II, 06	0	0	0	0	0	0	0	0	0	0	31	10 105	620	1	621	6.14	0.01	6.15
05-219, Chalma de Guadalupe I, 01	0	0	0	0	0	0	0	0	0	0	27	9 330	413	0	413	4.43	0	4.43
05-220, Chalma de Guadalupe II, 01	0	0	0	0	0	0	0	0	0	0	8	8 247	553	0	553	6.71	0	6.71
05-221, Gabriel Hernández (Ampl) I, 04	0	0	0	0	0	0	0	0	0	0	34	6 754	343	1	344	5.08	0.01	5.09
05-222, Gabriel Hernández (Ampl) II, 04	0	0	0	0	0	0	0	0	0	0	20	6 453	278	0	278	4.31	0	4.31
05-223, Industrial I, 02	0	0	0	0	0	0	0	0	0	0	9	7 683	127	0	127	1.65	0	1.65
05-224, Industrial II, 02	0	0	0	0	0	0	0	0	0	0	3	8 046	139	2	141	1.73	0.02	1.75

Continúa

Resultados de la votación por unidad territorial y candidatura contendiente

Clave, nombre de la unidad territorial, y distrito electoral local al que pertenece	Votación obtenida por candidatura contendiente																												
	1	2	3	4	5	6	7	8	9	10	11	12	13	14	15	16	17	18	19	20	21	22	23	24	25	26	27	28	29
05-225, Lindavista I, 02	0	2	26	4	3	4	14	19	12	116	3	0	0	0	0	0	0	0	0	0	0	0	0	0	0	0	0	0	0
05-226, Lindavista II, 02	8	0	10	3	10	18	14	20	0	8	2	2	21	6	104	69	22	14	0	0	0	0	0	0	0	0	0	0	0
05-227, Martín Carrera I, 04	7	59	33	118	2	0	2	14	0	6	0	22	26	32	1	0	8	0	0	0	0	0	0	0	0	0	0	0	
05-228, Martín Carrera II, 04	20	12	2	1	136	2	10	27	3	2	12	16	3	83	4	1	106	6	5	2	1	4	0	11	1	0	2	0	
05-229, Nueva Atzacualco I, 04	29	17	45	7	7	2	12	73	54	100	150	62	3	52	11	0	0	0	0	0	0	0	0	0	0	0	0	0	
05-230, Nueva Atzacualco II, 04	5	24	76	2	1	11	11	13	2	62	3	6	13	4	18	223	90	28	6	29	4	4	9	51	1	1	0	1	
05-231, Nueva Atzacualco III, 04	7	47	2	45	19	68	10	92	3	11	0	0	76	2	0	0	0	0	0	0	0	0	0	0	0	0	0	0	
05-232, Progreso Nacional I, 02	15	67	7	22	1	12	52	47	13	0	28	0	0	0	0	0	0	0	0	0	0	0	0	0	0	0	0	0	
05-233, Progreso Nacional II, 02	4	35	5	11	1	9	3	0	15	7	43	0	0	0	0	0	0	0	0	0	0	0	0	0	0	0	0	0	
05-234, Providencia I, 06	5	101	106	13	12	16	6	6	56	10	0	0	0	0	0	0	0	0	0	0	0	0	0	0	0	0	0	0	
05-235, Providencia II, 04	100	18	23	2	16	1	35	1	8	2	16	7	3	52	2	24	3	53	0	23	13	0	0	0	0	0	0	0	
05-236, Providencia III, 04	2	8	3	19	134	9	20	32	15	14	19	13	11	6	9	9	25	0	0	0	0	0	0	0	0	0	0	0	
05-237, San Felipe de Jesús I, 04	52	5	30	29	8	3	4	15	1	11	1	25	11	4	1	7	0	2	79	15	7	6	10	1	16	1	25		
05-238, San Felipe de Jesús II, 04	31	98	18	4	2	11	37	9	116	46	12	12	0	0	0	0	0	0	0	0	0	0	0	0	0	0	0		
05-239, San Felipe de Jesús III, 04	2	19	4	31	13	3	5	6	5	8	8	157	6	1	4	1	72	6	12	22	1	0	0	0	0	0	0		
05-240, San Felipe de Jesús IV, 04	17	19	14	20	13	3	5	2	22	38	19	30	0	0	0	0	0	0	0	0	0	0	0	0	0	0	0		
05-241, San Juan de Aragón 1a Sección (U Hab) I, 06	9	56	10	8	32	29	7	6	8	0	0	0	0	0	0	0	0	0	0	0	0	0	0	0	0	0	0		
05-242, San Juan de Aragón 1a Sección (U Hab) II, 06	16	75	51	33	144	10	16	5	15	122	4	1	2	70	139	10	49	0	0	0	0	0	0	0	0	0	0		
05-243, San Juan de Aragón 2a Sección (U Hab) I, 06	134	3	37	39	16	37	62	27	15	32	0	0	0	0	0	0	0	0	0	0	0	0	0	0	0	0	0		
05-244, San Juan de Aragón 2a Sección (U Hab) II, 06	13	25	18	4	33	25	11	54	26	23	128	19	8	1	0	0	0	0	0	0	0	0	0	0	0	0	0		
05-245, San Juan de Aragón 4a y 5a Sección (U Hab) I, 06	47	93	10	23	10	35	25	28	4	0	0	0	0	0	0	0	0	0	0	0	0	0	0	0	0	0	0		
05-246, San Juan de Aragón 4a y 5a Sección (U Hab) II, 06	3	4	4	17	2	11	4	31	6	72	1	0	0	0	0	0	0	0	0	0	0	0	0	0	0	0	0		
05-247, San Juan de Aragón 7 Secc (U Hab) I, 06	28	22	6	4	16	55	15	1	16	0	0	0	0	0	0	0	0	0	0	0	0	0	0	0	0	0	0		
05-248, San Juan de Aragón 7 Secc (U Hab) II, 06	27	28	17	13	98	23	16	18	16	6	21	33	0	0	0	0	0	0	0	0	0	0	0	0	0	0	0		
05-249, Vallejo I, 02	4	1	62	38	11	19	0	1	60	33	9	14	13	6	2	28	0	0	0	0	0	0	0	0	0	0	0		
05-250, Vallejo II, 02	12	72	11	7	5	24	3	5	9	9	29	18	19	2	101	41	0	0	0	0	0	0	0	0	0	0	0		
05-251, Zona Escolar I, 01	0	7	9	6	9	42	0	42	2	12	13	0	6	45	6	173	0	0	0	0	0	0	0	0	0	0	0		

Continúa

Resultados de la votación por unidad territorial y candidatura contendiente

Clave, nombre de la unidad territorial, y distrito electoral local al que pertenece												Votos nulos	Lista nominal	Votación emitida			Participación (%)		
	30	31	32	33	34	35	36	37	38	39	MRVYO			SEI (Vía remota)	Total	MRVYO	SEI (Vía remota)	Total	
05-225, Lindavista I, 02	0	0	0	0	0	0	0	0	0	0	0	10	8 923	210	3	213	2.35	0.04	2.39
05-226, Lindavista II, 02	0	0	0	0	0	0	0	0	0	0	0	4	8 052	332	3	335	4.12	0.04	4.16
05-227, Martín Carrera I, 04	0	0	0	0	0	0	0	0	0	0	0	17	8 224	347	0	347	4.22	0	4.22
05-228, Martín Carrera II, 04	0	0	0	0	0	0	0	0	0	0	0	18	8 296	490	0	490	5.91	0	5.91
05-229, Nueva Atzacualco I, 04	0	0	0	0	0	0	0	0	0	0	0	44	9 667	627	41	668	6.49	0.42	6.91
05-230, Nueva Atzacualco II, 04	6	0	0	0	0	0	0	0	0	0	0	43	9 888	756	1	757	7.65	0.01	7.66
05-231, Nueva Atzacualco III, 04	0	0	0	0	0	0	0	0	0	0	0	23	10 576	403	2	405	3.81	0.02	3.83
05-232, Progreso Nacional I, 02	0	0	0	0	0	0	0	0	0	0	0	3	5 901	267	0	267	4.52	0	4.52
05-233, Progreso Nacional II, 02	0	0	0	0	0	0	0	0	0	0	0	7	5 988	140	0	140	2.34	0	2.34
05-234, Providencia I, 06	0	0	0	0	0	0	0	0	0	0	0	21	8 252	350	2	352	4.24	0.03	4.27
05-235, Providencia II, 04	0	0	0	0	0	0	0	0	0	0	0	9	7 749	409	2	411	5.28	0.02	5.30
05-236, Providencia III, 04	0	0	0	0	0	0	0	0	0	0	0	10	8 076	358	0	358	4.43	0	4.43
05-237, San Felipe de Jesús I, 04	0	0	0	0	0	0	0	0	0	0	0	22	10 417	393	3	396	3.77	0.03	3.80
05-238, San Felipe de Jesús II, 04	0	0	0	0	0	0	0	0	0	0	0	40	10 648	432	4	436	4.05	0.04	4.09
05-239, San Felipe de Jesús III, 04	0	0	0	0	0	0	0	0	0	0	0	13	11 200	398	1	399	3.55	0.01	3.56
05-240, San Felipe de Jesús IV, 04	0	0	0	0	0	0	0	0	0	0	0	28	11 307	230	0	230	2.03	0	2.03
05-241, San Juan de Aragón 1a Sección (U Hab) I, 06	0	0	0	0	0	0	0	0	0	0	0	12	8 467	175	2	177	2.07	0.02	2.09
05-242, San Juan de Aragón 1a Sección (U Hab) II, 06	0	0	0	0	0	0	0	0	0	0	0	37	8 705	798	1	799	9.17	0.01	9.18
05-243, San Juan de Aragón 2a Sección (U Hab) I, 06	0	0	0	0	0	0	0	0	0	0	0	25	7 200	422	5	427	5.86	0.07	5.93
05-244, San Juan de Aragón 2a Sección (U Hab) II, 06	0	0	0	0	0	0	0	0	0	0	0	15	6 082	402	1	403	6.61	0.02	6.63
05-245, San Juan de Aragón 4a y 5a Sección (U Hab) I, 06	0	0	0	0	0	0	0	0	0	0	0	24	7 025	289	10	299	4.12	0.14	4.26
05-246, San Juan de Aragón 4a y 5a Sección (U Hab) II, 06	0	0	0	0	0	0	0	0	0	0	0	12	5 724	166	1	167	2.90	0.02	2.92
05-247, San Juan de Aragón 7 Secc (U Hab) I, 06	0	0	0	0	0	0	0	0	0	0	0	14	6 055	177	0	177	2.92	0	2.92
05-248, San Juan de Aragón 7 Secc (U Hab) II, 06	0	0	0	0	0	0	0	0	0	0	0	23	6 311	339	0	339	5.37	0	5.37
05-249, Vallejo I, 02	0	0	0	0	0	0	0	0	0	0	0	19	8 395	318	2	320	3.79	0.02	3.81
05-250, Vallejo II, 02	0	0	0	0	0	0	0	0	0	0	0	20	7 789	385	2	387	4.94	0.03	4.97
05-251, Zona Escolar I, 01	0	0	0	0	0	0	0	0	0	0	0	16	6 030	388	0	388	6.43	0	6.43

Continúa

Resultados de la votación por unidad territorial y candidatura contendiente

Clave, nombre de la unidad territorial, y distrito electoral local al que pertenece	Votación obtenida por candidatura contendiente																												
	1	2	3	4	5	6	7	8	9	10	11	12	13	14	15	16	17	18	19	20	21	22	23	24	25	26	27	28	29
05-252, Zona Escolar II, 01	11	9	67	2	3	2	1	15	5	1	22	1	11	0	17	0	0	0	0	0	0	0	0	0	0	0	0	0	0
05-253, La Esmeralda II, 06	27	11	33	19	27	9	0	0	0	0	0	0	0	0	0	0	0	0	0	0	0	0	0	0	0	0	0	0	0
05-254, La Esmeralda III, 06	0	6	8	1	5	2	12	37	18	0	0	0	0	0	0	0	0	0	0	0	0	0	0	0	0	0	0	0	0
05-255, San Juan de Aragón 3a Sección (U Hab) II, 06	11	0	14	8	13	22	7	7	46	39	7	40	2	0	0	0	0	0	0	0	0	0	0	0	0	0	0	0	0
05-256, San Juan de Aragón 6a Sección (U Hab) II, 06	33	27	61	81	19	38	22	7	2	70	0	4	9	1	3	7	1	24	4	10	33	17	6	0	0	0	0	0	0
Total	4 920	5 093	4 613	4 859	4 104	4 002	3 154	3 492	2 753	3 205	2 076	1 843	1 420	1 786	1 694	1 314	862	808	606	430	328	599	347	318	264	181	166	90	62

Continúa

Concluye

Clave, nombre de la unidad territorial, y distrito electoral local al que pertenece											Votos nulos	Lista nominal	Votación emitida			Participación (%)		
	30	31	32	33	34	35	36	37	38	39			MRVYO	SEI (Vía remota)	Total	MRVYO	SEI (Vía remota)	Total
05-252, Zona Escolar II, 01	0	0	0	0	0	0	0	0	0	0	45	6 500	212	0	212	3.26	0	3.26
05-253, La Esmeralda II, 06	0	0	0	0	0	0	0	0	0	0	20	1 719	146	0	146	8.49	0	8.49
05-254, La Esmeralda III, 06	0	0	0	0	0	0	0	0	0	0	1	2 447	90	0	90	3.68	0	3.68
05-255, San Juan de Aragón 3a Sección (U Hab) II, 06	0	0	0	0	0	0	0	0	0	0	9	5 565	224	1	225	4.02	0.02	4.04
05-256, San Juan de Aragón 6a Sección (U Hab) II, 06	0	0	0	0	0	0	0	0	0	0	14	4 713	493	0	493	10.46	0	10.46
Total	22	0	2	7	1	26	1	1	1	2	3 474	1 019 493	58 592	334	58 926	5.75	0.03	5.78

*El dato de participación relativo a la unidad territorial Cooperativa Luis Enrique Rodríguez Orozco, con clave 05-030, resulta superior a 100 %, dado que la lista nominal deriva de una estimación, además de que esta unidad territorial contiene secciones parciales.

Nota: Las candidaturas contendientes pueden o no coincidir con el último identificador de candidaturas en la tabla de resultados, ello se debe a que la persona candidata pudo causar baja antes o después de ser asignado el número identificador.

FUENTE: Elaborado por la DEOEyG con base en la lista nominal proporcionada por la DERFE-INE y los resultados de la votación emitida en la jornada electiva única de las Copaco 2020.

Integración de las Copaco por unidad territorial

Clave, nombre de la unidad territorial, y distrito electoral local al que pertenece	Lista nominal		Integrantes		Total de integrantes	Integrantes con rango de edad 18 a 29 años	Integrantes con discapacidad
	M	H	M	H			
05-001, Acueducto de Guadalupe (Rdcial), 02	2 577	2 186	5	4	9	0	-
05-002, Acueducto de Guadalupe (U Hab), 02	4 748	4 000	5	3	8	0	-
05-003, Ahuehuetes, 01	1 575	1 477	0	4	4	0	1
05-004, Aidee Solís Cárdenas-Matías Romero (U Hab), 01	877	782	6	2	8	1	1
05-005, Aragón Inguaran, 02	1 598	1 383	8	1	9	0	-
05-006, Aragón la Villa (Aragón), 02	2 148	1 820	5	2	7	1	-
05-007, Arboledas de Cuauhtepic, 01	2 916	2 760	5	4	9	2	-
05-008, Arboledas de Cuauhtepic (Ampl), 01	598	532	5	2	7	1	-
05-009, Arroyo Guadalupe (U Hab), 02	666	529	8	1	9	0	-
05-010, Belisario Domínguez, 06	655	596	3	1	4	1	-
05-011, Benito Juárez, 01	2 988	2 748	5	4	9	1	1
05-012, Benito Juárez (Ampl), 01	1 222	1 150	4	4	8	1	2
05-013, Bondojito, 06	1 675	1 420	2	1	3	1	-
05-014, CTM Aragón (U), 06	3 254	2 654	5	4	9	0	2
05-015, CTM Aragón Ampliación (U), 06	244	195	3	1	4	0	1
05-016, Camino a San Juan de Aragón (Pblo), 06	1 715	1 569	4	2	6	4	-
05-018, Capultitlán, 02	1 724	1 601	5	4	9	2	-
05-020, Castillo Chico, 01	1 834	1 680	5	4	9	2	2
05-021, Castillo Grande, 01	1 757	1 584	5	3	8	3	-
05-022, Castillo Grande (Ampl), 01	716	749	4	5	9	2	-
05-023, Cerro Prieto, 06	2 173	2 007	5	4	9	3	-
05-025, Churubusco Tepeyac, 02	902	747	5	1	6	0	-
05-026, Cocoyotes, 01	1 950	1 778	7	1	8	1	-
05-027, Cocoyotes (Ampl), 01	548	439	7	2	9	3	2
05-028, Compositores Mexicanos, 01	4 684	4 269	5	4	9	2	2
05-029, Constitución de La República, 04	5 769	5 100	5	4	9	1	1
05-030, Cooperativa Luis Enrique Rodríguez Orozco (U Hab), 01	8	8	5	4	9	2	2
05-031, CTM Atzacolco (U Hab), 04	4 362	3 739	7	1	8	0	1
05-032, CTM El Risco (U Hab), 04	4 556	3 828	6	3	9	0	1
05-033, Cuauhtepic de Madero, 01	3 811	3 464	5	4	9	1	1
05-034, Cuauhtepic El Alto (Pblo), 01	2 399	2 045	5	4	9	1	1
05-035, Cuchilla del Tesoro, 06	5 622	5 068	5	4	9	3	-
05-036, Cuchilla La Joya, 06	1 335	1 157	2	4	6	0	-
05-037, Defensores de La Republica, 02	2 004	1 743	3	3	6	1	-
05-038, Del Bosque, 01	2 403	2 139	3	3	6	0	-
05-039, Del Obrero, 04	2 066	1 934	4	5	9	2	-
05-040, DM Nacional, 06	2 479	2 043	5	4	9	3	-
05-041, Eduardo Molina I (U Hab), 04	694	569	3	2	5	0	-
05-042, Eduardo Molina II (U Hab), 04	178	140	5	4	9	0	1
05-043, Ejidos San Juan de Aragón 1a Sección (U Hab), 06	1 539	1 414	6	3	9	3	-
05-044, Ejidos San Juan de Aragón 2a Sección (U Hab), 06	458	437	5	4	9	0	-
05-045, El Arbolillo, 01	530	463	3	2	5	1	-
05-046, El Arbolillo 1 (U Hab), 01	3 586	3 219	5	4	9	1	2
05-047, El Arbolillo 2 (U Hab), 01	2 164	1 935	4	2	6	1	-
05-048, El Arbolillo 3 (U Hab), 01	869	721	0	2	2	0	-
05-049, El Carmen, 01	3 141	2 875	8	1	9	1	-
05-050, El Coyol (U Hab), 04	1 220	1 107	5	1	6	0	-
05-051, El Olivo, 06	910	843	7	1	8	0	-

Continúa

Integración de las Copaco por unidad territorial

Clave, nombre de la unidad territorial, y distrito electoral local al que pertenece	Lista nominal		Integrantes		Total de integrantes	Integrantes con rango de edad 18 a 29 años	Integrantes con discapacidad
	M	H	M	H			
05-052, Emiliano Zapata, 06	2 452	2 117	3	4	7	0	-
05-053, Emiliano Zapata (Ampl), 06	716	655	5	4	9	0	1
05-054, Estanzuela, 04	1 744	1 487	5	4	9	2	-
05-055, Estrella, 02	4 523	3 579	4	5	9	1	2
05-056, Ex-Escuela de Tiro, 06	929	861	7	0	7	1	1
05-057, FOVISSSTE Aragón (U Hab), 06	752	630	5	1	6	2	-
05-058, Faja de Oro, 06	913	821	3	2	5	1	-
05-059, Fernando Casas Alemán, 06	662	585	7	1	8	0	-
05-060, Ferrocarrilera Insurgentes, 04	130	114	3	2	5	0	-
05-061, FOVISSSTE Cuchilla (U Hab), 06	271	228	5	4	9	0	2
05-062, FOVISSSTE Rio de Guadalupe (U Hab), 06	319	259	5	3	8	0	1
05-063, Gabriel Hernández, 04	6 200	5 719	5	4	9	3	-
05-065, General Felipe Berriozábal, 01	2 057	1 857	5	4	9	2	2
05-066, Gertrudis Sánchez 1a Sección, 06	2 078	1 886	3	2	5	2	-
05-067, Gertrudis Sánchez 2a Sección, 06	3 861	3 506	5	4	9	1	-
05-068, Gertrudis Sánchez 3a Sección, 06	4 195	3 882	5	4	9	2	-
05-069, Graciano Sánchez, 01	127	114	5	1	6	0	-
05-070, Granjas Modernas-San Juan de Aragón (Ampl), 02	972	838	5	4	9	0	1
05-071, Guadalupe Insurgentes, 02	1 893	1 569	6	3	9	4	-
05-072, Guadalupe Proletaria, 02	3 731	3 480	5	4	9	1	-
05-073, Guadalupe Proletaria (Ampl), 02	1 567	1 496	8	1	9	2	-
05-074, Guadalupe Tepeyac, 02	3 590	2 907	5	4	9	3	1
05-075, Guadalupe Victoria, 01	581	526	3	0	3	0	-
05-076, Guadalupe Victoria II, 02	1 569	1 465	4	4	8	1	1
05-077, Héroe de Nacoziari, 02	1 024	946	3	4	7	3	-
05-078, Héroes de Chapultepec, 06	611	577	5	3	8	1	-
05-079, Hornos de Aragón (U Hab), 06	311	280	4	1	5	1	-
05-080, INDECO (U Hab), 06	988	829	3	4	7	3	-
05-082, INFONAVIT (U Hab), 02	531	469	1	2	3	0	-
05-083, INFONAVIT Camino San Juan de Aragón (U Hab), 06	636	559	5	4	9	3	-
05-084, INFONAVIT Loreto Fabela (U Hab), 06	275	232	0	3	3	0	2
05-085, Jaime S Emiliano G, 01	266	255	5	4	9	1	1
05-086, Jorge Negrete, 01	3 936	3 510	5	4	9	2	1
05-088, José María Morelos y Pavón I (U Hab), 04	251	197	5	4	9	1	-
05-089, José María Morelos y Pavón II (U Hab), 04	892	737	6	3	9	1	2
05-090, Juan de Dios Batiz (U Hab), 02	704	594	2	4	6	0	-
05-091, Juan González Romero, 04	4 222	3 766	5	4	9	1	1
05-092, Juventino Rosas, 01	454	431	4	5	9	1	3
05-093, La Candelaria Ticomán (Barr), 01	3 876	3 608	5	4	9	2	-
05-094, La Casilda, 01	3 108	2 854	5	4	9	2	1
05-095, La Cruz (Barr), 04	1 131	1 017	5	4	9	1	1
05-096, La Esmeralda I, 06	1 258	1 026	6	2	8	1	-
05-097, La Esmeralda (U Hab), 04	1 122	993	6	3	9	0	-
05-098, La Forestal, 01	2 535	2 336	5	4	9	1	-
05-099, La Forestal 1, 01	188	169	2	2	4	2	-

Continúa

Integración de las Copaco por unidad territorial

Clave, nombre de la unidad territorial, y distrito electoral local al que pertenece	Lista nominal		Integrantes		Total de integrantes	Integrantes con rango de edad 18 a 29 años	Integrantes con discapacidad
	M	H	M	H			
05-100, La Forestal 2, 01	1 612	1 502	5	4	9	3	3
05-101, La Forestal 3, 01	1 116	1 034	7	2	9	2	1
05-102, La Joya, 06	3 842	3 401	4	4	8	0	3
05-103, La Joyita, 06	933	887	3	1	4	1	-
05-104, La Laguna Ticomán (Barr), 02	3 325	3 039	5	4	9	2	-
05-105, La Malinche, 06	2 431	2 223	5	4	9	2	-
05-106, La Pastora, 01	4 524	4 130	5	4	9	2	1
05-107, La Patera-Condomódulos (U Hab), 02	2 319	1 955	5	4	9	1	1
05-108, La Pradera, 06	4 433	4 017	5	4	9	1	2
05-109, La Pradera I (U Hab), 06	1 578	1 365	5	4	9	0	-
05-110, La Pradera II (U Hab), 06	1 108	1 041	5	4	9	2	2
05-111, La Purísima Ticomán (Barr), 02	2 969	2 601	5	4	9	2	1
05-113, Lindavista Vallejo (U Hab), 02	4 664	4 034	5	4	9	1	1
05-114, Loma de La Palma, 01	5 237	4 771	5	4	9	2	2
05-115, Lomas de Cuauhtepec, 01	4 040	3 788	5	4	9	4	-
05-116, Lomas de San Juan Ixhuatpec (2a Sección), 04	762	692	4	5	9	2	-
05-117, Los Olivos (U Hab), 06	123	91	3	2	5	0	-
05-118, Luis Donald Colosio, 01	2 080	1 949	5	4	9	1	1
05-119, Magdalena de las Salinas, 02	1 611	1 463	6	1	7	0	-
05-120, Malacates, 01	2 587	2 381	5	4	9	2	1
05-121, Malacates (Ampl), 01	2 453	2 311	5	4	9	1	1
05-122, Malvinas Mexicanas, 06	134	108	7	0	7	1	-
05-124, Mártires de Río Blanco, 06	2 971	2 662	5	4	9	1	1
05-125, Mártires de Río Blanco (Ampl), 06	608	527	3	2	5	1	-
05-126, Maximino Avila Camacho, 02	1 041	1 029	4	0	4	1	-
05-127, Narciso Bassols (U Hab), 06	2 322	2 075	5	4	9	1	1
05-129, Nueva Industrial Vallejo (Fracc), 02	1 191	969	5	3	8	1	1
05-130, Nueva Tenochtitlan, 06	4 467	4 031	5	4	9	3	-
05-131, Nueva Vallejo, 02	2 140	1 913	4	1	5	0	1
05-132, Palmatitla, 01	4 557	4 183	5	4	9	1	-
05-133, Panamericana, 02	2 766	2 600	5	4	9	0	2
05-134, Panamericana (Ampl), 02	559	540	4	4	8	3	-
05-135, Parque Metropolitano, 01	1 207	1 081	3	1	4	0	-
05-136, Pemex Lindavista (U Hab), 02	545	499	1	1	2	0	-
05-137, Planetario Lindavista, 02	352	274	5	3	8	0	-
05-138, Plaza Oriente (Rdcial), 04	376	298	3	1	4	1	-
05-139, Prados de Cuauhtepec, 01	183	182	5	4	9	4	1
05-141, Progreso Nacional (Ampl), 02	2 854	2 496	5	4	9	2	1
05-143, Providencia (Ampl), 06	3 498	3 012	5	4	9	2	-
05-144, Quetzalcóatl 3, 01	126	231	4	5	9	6	3
05-145, Residencial La Escalera (Fracc), 02	943	779	5	2	7	1	-
05-146, Residencial Zacatenco, 04	2 224	1 874	5	4	9	1	-
05-147, Revolución IMSS (U Hab), 02	203	143	2	2	4	0	-
05-148, Rosas del Tepeyac, 04	490	464	1	3	4	1	-
05-149, Salvador Díaz Mirón, 04	4 105	3 658	5	4	9	2	2

Continúa

Integración de las Copaco por unidad territorial

Clave, nombre de la unidad territorial, y distrito electoral local al que pertenece	Lista nominal		Integrantes		Total de integrantes	Integrantes con rango de edad 18 a 29 años	Integrantes con discapacidad
	M	H	M	H			
05-150, San Antonio, 01	241	234	3	2	5	2	-
05-151, San Bartolo Atepehuacan (Pblo), 02	3 551	3 133	5	4	9	1	2
05-153, San José de La Escalera, 02	2 064	1 946	5	4	9	3	1
05-154, San José Ticoman, 02	1 469	1 349	5	4	9	2	1
05-156, San Juan de Aragón (Pblo), 06	5 450	4 916	5	4	9	3	-
05-159, San Juan de Aragón 3a Sección (U Hab) I, 06	2 879	2 548	5	4	9	1	1
05-161, San Juan de Aragón 6a Sección (U Hab) I, 06	2 950	2 509	6	2	8	2	-
05-163, San Juan III (U Hab), 04	1 143	982	5	4	9	1	-
05-164, San Juan y Guadalupe Ticoman (Barr), 04	3 710	3 405	4	4	8	3	-
05-165, San Miguel Cuauhtepic, 01	409	333	3	2	5	0	-
05-166, San Miguel-La Escalera (Barr), 06	785	671	6	2	8	0	-
05-167, San Pedro El Chico, 06	2 265	1 842	2	5	7	1	-
05-168, San Pedro Zacatenco (Pblo), 04	4 364	3 918	5	4	9	2	-
05-169, San Rafael Ticoman (Barr), 04	670	641	6	1	7	0	-
05-170, Santa Isabel Tola (Pblo), 04	6 579	5 924	5	4	9	1	-
05-171, Santa Rosa, 02	3 897	3 585	5	4	9	3	1
05-172, Santiago Atepetlac, 02	1 898	1 745	5	4	9	1	-
05-173, Santiago Atepetlac (La Selvita) (U Hab), 02	626	544	6	3	9	4	-
05-174, Santiago Atzacualco (Pblo), 04	2 276	2 057	5	4	9	1	1
05-175, SCT (U Hab), 02	1 108	978	3	0	3	1	-
05-176, Siete Maravillas, 02	783	648	1	4	5	0	2
05-177, Solidaridad Nacional, 01	801	732	5	4	9	1	-
05-178, SUTIC Vallejo (U Hab), 02	305	329	4	4	8	1	1
05-179, Tablas de San Agustín, 06	2 487	2 278	5	4	9	5	1
05-180, Tepetatal, 01	1 227	1 135	5	3	8	1	-
05-181, Tepeyac Insurgentes, 02	4 026	3 397	5	4	9	3	2
05-182, Tlacaclé, 01	1 611	1 466	6	3	9	3	3
05-183, Tlacamaca, 02	720	681	4	0	4	0	-
05-184, Tlalpexco, 01	4 639	4 238	5	4	9	2	2
05-185, Torres de Quiroga (U Hab), 04	3 113	2 672	5	4	9	3	1
05-186, Torres de San Juan (U Hab), 04	540	457	4	4	8	0	-
05-187, Torres de San Juan 1B (U Hab), 04	499	416	4	2	6	0	-
05-188, Torres Lindavista (Fracc), 02	1 402	1 165	5	4	9	2	-
05-189, Tres Estrellas, 02	2 141	1 977	5	4	9	3	2
05-190, Triunfo de La Republica, 04	1 463	1 292	7	1	8	1	-
05-192, Valle de Madero, 01	1 718	1 587	5	4	9	1	2
05-193, Valle del Tepeyac, 02	1 127	1 010	3	3	6	0	-
05-195, Vallejo Poniente, 02	878	776	5	4	9	3	-
05-196, Vasco de Quiroga, 04	5 218	4 712	5	4	9	4	-
05-197, Verónica Castro, 01	465	458	3	2	5	0	-
05-198, Villa de Aragón (Fracc), 06	2 001	1 767	7	2	9	1	-
05-199, Villa Gustavo A Madero, 02	1 645	1 441	6	3	9	2	1
05-200, Villa Hermosa, 04	926	810	2	3	5	3	-
05-202, Vista Hermosa, 01	780	732	5	4	9	1	1
05-205, Zona Escolar Oriente, 01	1 357	1 197	6	3	9	1	1

Continúa

Integración de las Copaco por unidad territorial

Clave, nombre de la unidad territorial, y distrito electoral local al que pertenece	Lista nominal		Integrantes		Total de integrantes	Integrantes con rango de edad 18 a 29 años	Integrantes con discapacidad
	M	H	M	H			
05-206, 15 de Agosto, 04	1 738	1 465	7	2	9	1	-
05-208, 25 de Julio, 04	1 749	1 566	7	2	9	3	1
05-210, 51 Legislatura, 04	307	262	2	2	4	2	-
05-211, 6 de Junio, 01	1 030	914	5	4	9	3	1
05-212, 7 de Noviembre, 06	1 875	1 599	5	4	9	0	2
05-213, Villa de Aragón, 06	307	308	7	2	9	1	-
05-214, Joyas Vallejo (U Hab), 02	1 943	1 741	8	1	9	1	-
05-215, Campestre Aragón I, 04	5 163	4 551	5	4	9	4	-
05-216, Campestre Aragón II, 06	5 800	5 164	6	2	8	1	1
05-217, Casas Alemán (Ampl) I, 06	5 404	4 737	5	4	9	2	-
05-218, Casas Alemán (Ampl) II, 06	5 379	4 726	7	2	9	2	-
05-219, Chalma de Guadalupe I, 01	4 859	4 471	5	4	9	3	1
05-220, Chalma de Guadalupe II, 01	4 239	4 008	5	4	9	1	-
05-221, Gabriel Hernández (Ampl) I, 04	3 563	3 191	6	3	9	2	1
05-222, Gabriel Hernández (Ampl) II, 04	3 393	3 060	6	2	8	1	2
05-223, Industrial I, 02	4 239	3 444	5	0	5	0	-
05-224, Industrial II, 02	4 469	3 577	7	2	9	1	-
05-225, Lindavista I, 02	4 925	3 998	7	2	9	2	1
05-226, Lindavista II, 02	4 500	3 552	5	4	9	1	-
05-227, Martín Carrera I, 04	4 432	3 792	5	4	9	2	2
05-228, Martín Carrera II, 04	4 398	3 898	5	4	9	4	-
05-229, Nueva Atzacualco I, 04	5 101	4 566	8	1	9	4	2
05-230, Nueva Atzacualco II, 04	5 266	4 622	5	4	9	2	1
05-231, Nueva Atzacualco III, 04	5 578	4 998	5	4	9	2	-
05-232, Progreso Nacional I, 02	3 106	2 795	5	4	9	2	2
05-233, Progreso Nacional II, 02	3 136	2 852	6	3	9	0	1
05-234, Providencia I, 06	4 306	3 946	4	5	9	1	-
05-235, Providencia II, 04	4 084	3 665	5	4	9	3	-
05-236, Providencia III, 04	4 278	3 798	5	4	9	4	-
05-237, San Felipe de Jesús I, 04	5 463	4 954	5	4	9	2	1
05-238, San Felipe de Jesús II, 04	5 637	5 011	5	4	9	3	1
05-239, San Felipe de Jesús III, 04	5 861	5 339	5	4	9	2	2
05-240, San Felipe de Jesús IV, 04	5 973	5 334	8	1	9	1	2
05-241, San Juan de Aragón 1a Sección (U Hab) I, 06	4 537	3 930	7	2	9	1	1
05-242, San Juan de Aragón 1a Sección (U Hab) II, 06	4 620	4 085	5	4	9	2	2
05-243, San Juan de Aragón 2a Sección (U Hab) I, 06	3 845	3 355	6	3	9	1	-
05-244, San Juan de Aragón 2a Sección (U Hab) II, 06	3 251	2 831	5	4	9	2	-
05-245, San Juan de Aragón 4a y 5a Sección (U Hab) I, 06	3 806	3 219	5	4	9	0	-
05-246, San Juan de Aragón 4a y 5a Sección (U Hab) II, 06	3 090	2 634	5	4	9	1	-
05-247, San Juan de Aragón 7 Secc (U Hab) I, 06	3 147	2 908	4	5	9	2	2
05-248, San Juan de Aragón 7 Secc (U Hab) II, 06	3 266	3 045	5	4	9	2	1
05-249, Vallejo I, 02	4 407	3 988	5	4	9	1	2
05-250, Vallejo II, 02	4 112	3 677	5	4	9	1	2
05-251, Zona Escolar I, 01	3 171	2 859	5	4	9	4	3
05-252, Zona Escolar II, 01	3 361	3 139	5	4	9	5	-

Continúa

Integración de las Copaco por unidad territorial

Concluye

Clave, nombre de la unidad territorial, y distrito electoral local al que pertenece	Lista nominal		Integrantes		Total de integrantes	Integrantes con rango de edad 18 a 29 años	Integrantes con discapacidad
	M	H	M	H			
05-253, La Esmeralda II, 06	915	804	3	3	6	1	-
05-254, La Esmeralda III, 06	1 299	1 148	7	1	8	2	-
05-255, San Juan de Aragón 3a Sección (U Hab) II, 06	2 894	2 671	5	4	9	3	-
05-256, San Juan de Aragón 6a Sección (U Hab) II, 06	2 577	2 136	5	4	9	2	1
Total	539 612	479 881	1 112	725	1 837	337	145

FUENTE: Elaborado por la DEOYEG con base en la lista nominal proporcionada por la DERFE-INE, el SIRESCA y los resultados de la votación emitida en la jornada electiva única de las Copaco 2020.

Integrantes de las Copaco según sexo y grupo etario por unidad territorial

Clave, nombre de la unidad territorial, y distrito electoral local al que pertenece	Candidaturas contendientes		18-19		20-24		25-29		30-34		35-39		40-44		45-49		50-54		55-59		60-64		65 y más		Total
	M	H	M	H	M	H	M	H	M	H	M	H	M	H	M	H	M	H	M	H	M	H			
05-001, Acueducto de Guadalupe (Rdcial), 02	6	6	0	0	0	0	0	0	0	1	0	0	0	1	0	0	0	0	1	1	0	1	4	0	9
05-002, Acueducto de Guadalupe (U Hab), 02	5	3	0	0	0	0	0	0	0	0	0	1	0	0	1	0	0	0	1	0	1	1	2	1	8
05-003, Ahuehuetes, 01	0	4	0	0	0	0	0	0	0	0	0	0	0	0	1	0	0	0	0	0	0	1	0	2	4
05-004, Aídee Solís Cárdenas-Matías Romero (U Hab), 01	6	2	0	0	0	1	0	0	0	0	1	0	0	0	1	0	2	0	2	0	0	1	0	0	8
05-005, Aragón Inguaran, 02	9	1	0	0	0	0	0	0	3	0	1	0	0	0	1	0	0	0	1	0	2	1	0	0	9
05-006, Aragón la Villa (Aragón), 02	5	2	0	0	0	0	1	0	0	0	1	1	0	0	2	0	1	0	0	1	0	0	0	0	7
05-007, Arboledas de Cuauhtepic, 01	23	10	0	0	1	0	1	0	2	0	0	0	0	0	1	0	0	1	0	1	0	0	0	2	9
05-008, Arboledas de Cuauhtepic (Ampl), 01	7	3	0	0	0	0	0	1	0	0	0	0	2	0	0	0	1	0	0	0	2	0	0	1	7
05-009, Arroyo Guadalupe (U Hab), 02	8	1	0	0	0	0	0	0	0	0	0	0	1	0	0	0	0	0	2	0	4	1	1	0	9
05-010, Belisario Domínguez, 06	3	1	0	0	0	0	1	0	0	0	0	0	0	1	2	0	0	0	0	0	0	0	0	0	4
05-011, Benito Juárez, 01	16	5	0	0	1	0	0	0	0	1	0	0	1	0	0	0	2	1	1	1	0	0	0	1	9
05-012, Benito Juárez (Ampl), 01	4	4	0	0	1	0	0	0	0	1	2	1	0	0	0	0	0	0	0	0	0	1	1	1	8
05-013, Bondonjito, 06	2	1	0	0	0	0	0	1	0	0	0	0	0	0	0	0	1	0	0	0	0	0	1	0	3
05-014, CTM Aragón (U), 06	8	7	0	0	0	0	0	0	0	0	0	0	0	0	0	0	0	0	2	0	3	0	0	4	9
05-015, CTM Aragón Ampliación (U), 06	3	1	0	0	0	0	0	0	0	0	0	0	1	0	1	0	0	0	1	1	0	0	0	0	4
05-016, Camino a San Juan de Aragón (Pblo), 06	4	4	0	1	1	1	1	0	0	0	1	0	1	0	0	0	0	0	0	0	0	0	0	0	6
05-018, Capultitlán, 02	10	4	0	0	0	0	1	1	1	0	0	0	1	0	0	1	2	0	0	1	0	1	0	0	9
05-020, Castillo Chico, 01	11	14	0	0	1	0	1	0	0	2	0	0	1	1	0	0	0	0	0	2	0	0	0	1	9
05-021, Castillo Grande, 01	6	3	0	0	0	1	2	0	1	0	0	1	0	0	0	0	1	1	0	0	0	0	1	0	8
05-022, Castillo Grande (Ampl), 01	5	5	0	0	1	0	1	0	0	0	0	0	0	1	1	0	1	1	0	3	0	0	0	0	9
05-023, Cerro Prieto, 06	7	4	0	0	0	1	2	0	0	0	1	0	1	0	0	1	0	1	1	0	0	0	0	1	9
05-025, Churubusco Tepeyac, 02	5	1	0	0	0	0	0	0	0	0	0	0	2	0	1	1	1	0	0	0	1	0	0	0	6
05-026, Cocoyotes, 01	7	1	0	0	0	0	1	0	0	0	0	0	0	0	2	0	0	1	2	0	0	0	2	0	8
05-027, Cocoyotes (Ampl), 01	8	2	1	0	1	0	0	1	0	0	2	0	1	0	0	0	0	0	1	1	1	1	0	0	9
05-028, Compositores Mexicanos, 01	13	7	0	0	0	0	1	1	2	0	1	0	0	0	0	1	1	0	0	0	0	0	0	2	9
05-029, Constitución de La República, 04	17	11	1	0	0	0	0	0	2	0	0	1	0	0	0	1	0	0	1	0	0	1	1	1	9
05-030, Cooperativa Luis Enrique Rodríguez Orozco (U Hab), 01	8	4	0	0	1	0	0	1	0	0	1	0	0	0	1	1	1	0	0	1	0	1	1	0	9
05-031, CTM Atzacualco (U Hab), 04	7	1	0	0	0	0	0	0	0	0	0	1	2	0	3	0	1	0	1	0	0	0	0	0	8
05-032, CTM El Risco (U Hab), 04	7	3	0	0	0	0	0	0	0	0	0	0	0	0	1	1	1	1	1	0	0	0	3	1	9
05-033, Cuauhtepic de Madero, 01	13	10	0	0	0	1	0	0	1	0	0	0	0	0	1	2	1	1	0	0	0	0	2	0	9

Continúa

Integrantes de las Copaco según sexo y grupo etario por unidad territorial

Clave, nombre de la unidad territorial, y distrito electoral local al que pertenece	Candidaturas contendientes		18-19		20-24		25- 29		30-34		35- 39		40-44		45-49		50-54		55-59		60-64		65 y más		Total
	M	H	M	H	M	H	M	H	M	H	M	H	M	H	M	H	M	H	M	H	M	H	M	H	
05-034, Cuauhtepac El Alto (Pblo), 01	11	7	0	0	1	0	0	0	0	1	0	1	0	2	1	0	1	0	0	0	1	0	1	0	9
05-035, Cuchilla del Tesoro, 06	12	13	0	0	0	1	0	2	0	0	1	0	2	0	1	0	0	0	1	1	0	0	0	0	9
05-036, Cuchilla La Joya, 06	2	4	0	0	0	0	0	0	0	0	0	0	0	1	1	0	1	1	0	2	0	0	0	0	6
05-037, Defensores de La Republica, 02	3	3	0	0	0	1	0	0	0	1	0	0	0	1	0	0	1	0	1	0	1	0	0	0	6
05-038, Del Bosque, 01	3	3	0	0	0	0	0	0	0	0	1	2	2	0	0	0	0	0	0	0	0	1	0	0	6
05-039, Del Obrero, 04	4	7	0	0	0	0	1	1	1	0	0	0	0	1	0	0	2	3	0	0	0	0	0	0	9
05-040, DM Nacional, 06	6	6	0	0	0	1	0	2	0	0	0	0	2	0	1	0	2	0	0	1	0	0	0	0	9
05-041, Eduardo Molina I (U Hab), 04	3	4	0	0	0	0	0	0	0	0	1	0	0	0	1	0	0	0	1	0	0	0	0	2	5
05-042, Eduardo Molina II (U Hab), 04	7	9	0	0	0	0	0	0	0	1	1	1	1	0	1	0	1	0	0	1	0	0	1	1	9
05-043, Ejidos San Juan de Aragón 1a Sección (U Hab), 06	8	3	0	0	2	1	0	0	1	0	0	0	1	0	0	1	0	0	0	1	1	0	1	0	9
05-044, Ejidos San Juan de Aragón 2a Sección (U Hab), 06	6	6	0	0	0	0	0	0	1	1	1	1	0	1	2	1	0	0	0	0	0	0	1	0	9
05-045, El Arbolillo, 01	4	2	0	0	1	0	0	0	0	1	1	0	0	1	0	0	0	0	0	0	1	0	0	0	5
05-046, El Arbolillo 1 (U Hab), 01	12	7	0	0	0	0	1	0	1	0	0	0	0	0	0	0	1	0	1	1	1	1	0	2	9
05-047, El Arbolillo 2 (U Hab), 01	4	2	0	1	0	0	0	0	0	0	0	0	2	0	0	0	0	0	0	0	1	0	1	1	6
05-048, El Arbolillo 3 (U Hab), 01	0	2	0	0	0	0	0	0	0	0	0	0	0	0	0	0	1	0	1	0	0	0	0	0	2
05-049, El Carmen, 01	11	1	0	0	0	0	0	1	0	0	4	0	0	0	1	0	2	0	0	0	1	0	0	0	9
05-050, El Coyol (U Hab), 04	5	1	0	0	0	0	0	0	0	0	0	0	1	0	2	0	1	0	0	0	1	0	0	1	6
05-051, El Olivo, 06	7	1	0	0	0	0	0	0	1	0	1	0	0	0	1	0	3	0	1	0	0	0	0	1	8
05-052, Emiliano Zapata, 06	3	4	0	0	0	0	0	0	0	0	0	0	0	0	2	1	1	0	0	2	0	1	0	0	7
05-053, Emiliano Zapata (Ampl), 06	6	4	0	0	0	0	0	0	0	0	0	0	0	0	1	0	0	1	1	1	1	1	2	1	9
05-054, Estanzuela, 04	10	4	0	1	1	0	0	0	0	1	2	1	0	0	1	0	0	0	0	0	0	1	1	0	9
05-055, Estrella, 02	4	6	0	0	0	0	1	0	0	0	0	0	0	1	0	0	0	2	0	1	1	0	2	1	9
05-056, Ex-Escuela de Tiro, 06	7	0	0	0	0	0	1	0	0	0	1	0	0	0	1	0	1	0	3	0	0	0	0	0	7
05-057, FOVISSSTE Aragón (U Hab), 06	6	1	0	0	1	1	0	0	1	0	1	0	0	0	1	0	0	0	0	0	1	0	0	0	6
05-058, Faja de Oro, 06	3	2	0	0	1	0	0	0	0	0	0	0	1	0	1	0	0	0	0	0	0	1	0	1	5
05-059, Fernando Casas Alemán, 06	8	1	0	0	0	0	0	0	1	0	2	0	1	0	1	0	0	0	1	1	1	0	0	0	8
05-060, Ferrocarrilera Insurgentes, 04	3	2	0	0	0	0	0	0	0	0	0	0	0	0	0	0	0	0	0	0	2	0	1	2	5
05-061, FOVISSSTE Cuchilla (U Hab), 06	8	4	0	0	0	0	0	0	0	0	0	0	0	0	0	0	0	0	1	0	2	0	2	4	9
05-062, FOVISSSTE Rio de Guadalupe (U Hab), 06	5	3	0	0	0	0	0	0	0	1	1	0	0	0	0	0	1	2	0	2	0	0	0	1	8
05-063, Gabriel Hernández, 04	13	12	1	0	1	0	0	1	1	0	1	0	0	1	1	0	0	1	0	0	0	0	0	1	9
05-065, General Felipe Berriozábal, 01	10	7	0	0	1	0	0	1	0	0	0	0	1	0	0	0	1	0	2	1	0	0	0	2	9
05-066, Gertrudis Sánchez 1a Sección, 06	3	2	1	0	0	0	0	1	0	0	1	0	0	0	0	0	1	1	0	0	0	0	0	0	5
05-067, Gertrudis Sánchez 2a Sección, 06	15	8	0	0	0	0	1	0	0	1	0	0	1	0	0	0	1	0	0	0	1	3	1	9	9
05-068, Gertrudis Sánchez 3a Sección, 06	5	6	0	0	1	0	0	1	1	0	0	0	1	0	1	2	0	0	0	0	1	0	0	1	9
05-069, Graciano Sánchez, 01	5	1	0	0	0	0	0	0	0	0	1	0	1	0	2	1	1	0	0	0	0	0	0	0	6
05-070, Granjas Modernas-San Juan de Aragón (Ampl), 02	12	4	0	0	0	0	0	0	0	0	0	0	0	0	0	0	3	2	1	0	0	1	1	1	9
05-071, Guadalupe Insurgentes, 02	9	4	0	1	0	1	1	1	0	0	0	0	0	0	0	0	0	0	1	0	0	0	4	0	9
05-072, Guadalupe Proletaria, 02	8	5	0	0	0	1	0	0	0	0	2	0	2	0	0	1	1	0	0	0	0	0	0	2	9
05-073, Guadalupe Proletaria (Ampl), 02	9	1	0	0	1	1	0	0	1	0	2	0	1	0	0	0	0	0	0	0	3	0	0	0	9
05-074, Guadalupe Tepeyac, 02	13	11	0	0	1	2	0	0	1	0	0	0	0	0	0	0	1	1	1	0	1	1	0	0	9
05-075, Guadalupe Victoria, 01	3	0	0	0	0	0	0	0	0	0	0	0	0	0	0	0	0	2	0	0	0	1	0	3	3
05-076, Guadalupe Victoria II, 02	5	4	0	0	0	0	1	0	0	1	0	0	0	1	1	1	0	0	1	0	0	0	1	1	8
05-077, Héroe de Nacoazari, 02	3	5	0	2	0	0	1	0	0	0	0	0	0	0	0	1	0	1	0	0	1	0	1	0	7
05-078, Héroes de Chapultepec, 06	5	3	0	0	1	0	0	0	0	0	2	1	0	0	0	1	1	0	1	0	0	1	0	0	8

Continúa

Integrantes de las Copaco según sexo y grupo etario por unidad territorial

Clave, nombre de la unidad territorial, y distrito electoral local al que pertenece	Candidaturas contendientes		18-19		20-24		25- 29		30-34		35- 39		40-44		45-49		50-54		55-59		60-64		65 y más		Total
	M	H	M	H	M	H	M	H	M	H	M	H	M	H	M	H	M	H	M	H	M	H	M	H	
05-079, Hornos de Aragón (U Hab), 06	4	1	0	0	0	0	1	0	1	0	0	0	1	0	1	0	0	0	0	0	1	0	0	5	
05-080, INDECO (U Hab), 06	3	4	0	0	0	2	1	0	0	1	0	0	0	0	2	1	0	0	0	0	0	0	0	7	
05-082, INFONAVIT (U Hab), 02	1	2	0	0	0	0	0	0	0	0	0	0	0	0	0	0	0	0	1	1	1	0	0	3	
05-083, INFONAVIT Camino San Juan de Aragón (U Hab), 06	7	6	0	0	1	1	0	1	0	0	0	1	1	0	0	0	1	0	0	1	0	0	2	9	
05-084, INFONAVIT Loreto Fabela (U Hab), 06	0	3	0	0	0	0	0	0	0	0	0	0	0	0	0	0	0	0	0	0	0	1	0	3	
05-085, Jaime S Emiliano G, 01	10	6	0	0	1	0	0	0	0	0	0	0	0	2	1	0	3	2	0	0	0	0	0	9	
05-086, Jorge Negrete, 01	8	5	1	0	1	0	0	0	0	0	0	1	1	0	1	1	0	0	0	0	0	0	1	2	9
05-088, José María Morelos y Pavón I (U Hab), 04	9	4	0	0	1	0	0	0	0	0	0	2	0	0	0	0	0	0	2	0	1	2	1	0	9
05-089, José María Morelos y Pavón II (U Hab), 04	10	4	1	0	0	0	0	0	0	0	0	0	0	0	1	1	0	1	0	2	0	1	2	9	
05-090, Juan de Dios Batiz (U Hab), 02	2	4	0	0	0	0	0	0	0	0	0	0	0	0	0	0	1	0	0	0	0	2	1	2	6
05-091, Juan González Romero, 04	7	5	0	0	0	0	0	1	1	0	0	0	1	0	2	0	0	0	0	1	1	1	0	1	9
05-092, Juventino Rosas, 01	4	7	0	0	0	0	0	1	0	0	0	0	0	0	0	0	2	1	1	0	1	1	0	2	9
05-093, La Candelaria Ticomán (Barr), 01	13	5	0	0	0	1	0	1	0	0	1	0	1	1	2	0	0	0	1	0	0	0	0	1	9
05-094, La Casilda, 01	19	8	1	0	0	0	1	1	1	1	1	1	0	0	1	0	0	0	0	0	0	0	1	1	9
05-095, La Cruz (Barr), 04	11	5	0	0	0	0	1	2	0	1	0	0	0	1	2	1	1	0	0	0	0	0	0	0	9
05-096, La Esmeralda I, 06	6	2	0	0	1	0	0	0	0	1	1	0	0	0	1	1	0	0	0	3	0	0	0	0	8
05-097, La Esmeralda (U Hab), 04	9	3	0	0	0	0	0	0	0	0	0	0	0	1	0	3	1	1	0	0	0	1	2	9	
05-098, La Forestal, 01	10	4	1	0	0	0	0	0	0	0	0	1	1	0	1	0	1	0	1	0	0	1	0	2	9
05-099, La Forestal 1, 01	2	2	0	0	0	0	1	1	0	0	0	0	0	0	0	0	0	0	0	1	0	0	1	0	4
05-100, La Forestal 2, 01	13	7	0	0	0	1	2	0	0	0	0	0	1	0	0	0	0	1	0	1	0	0	2	1	9
05-101, La Forestal 3, 01	12	3	0	0	0	0	2	0	1	1	1	0	1	0	1	1	0	0	0	0	0	0	1	0	9
05-102, La Joya, 06	4	4	0	0	0	0	0	0	0	1	0	0	0	0	0	0	2	0	1	0	0	2	1	1	8
05-103, La Joyita, 06	3	1	0	0	1	0	0	0	0	0	0	0	1	0	1	0	0	0	0	0	0	0	0	1	4
05-104, La Laguna Ticomán (Barr), 02	6	7	0	0	0	1	0	1	0	0	1	0	1	0	2	0	1	0	0	0	0	0	0	2	9
05-105, La Malinche, 06	10	8	0	1	0	1	0	0	0	0	2	0	1	0	1	0	0	1	1	1	0	0	0	0	9
05-106, La Pastora, 01	17	13	0	0	0	0	2	0	0	0	0	0	2	0	0	0	1	0	0	1	0	2	0	1	9
05-107, La Patera-Condomódulos (U Hab), 02	8	6	0	0	0	0	0	1	0	1	0	0	0	1	1	0	0	0	1	0	1	0	2	1	9
05-108, La Pradera, 06	10	5	0	0	0	0	1	0	0	0	0	0	0	0	0	0	1	1	2	2	0	0	1	1	9
05-109, La Pradera I (U Hab), 06	6	4	0	0	0	0	0	0	0	0	1	1	1	2	1	1	0	0	0	0	1	0	1	0	9
05-110, La Pradera II (U Hab), 06	9	8	0	0	1	0	0	1	0	0	1	0	1	1	0	1	0	0	0	1	1	0	1	0	9
05-111, La Purísima Ticomán (Barr), 02	13	10	0	0	0	1	1	0	0	0	0	0	0	0	2	1	0	1	1	1	1	0	0	0	9
05-113, Lindavista Vallejo (U Hab), 02	10	9	0	0	1	0	0	0	0	0	1	1	0	1	0	1	0	0	1	1	2	0	0	0	9
05-114, Loma de La Palma, 01	12	10	0	1	0	0	1	0	2	0	1	0	0	1	0	0	0	0	0	0	0	1	1	1	9
05-115, Lomas de Cuauhtepic, 01	21	6	1	1	1	0	1	0	0	0	0	0	0	2	1	0	1	0	0	0	0	0	0	1	9
05-116, Lomas de San Juan Ixhuatpec (2a Sección), 04	4	8	0	1	0	0	1	0	0	0	0	0	0	1	3	2	1	0	0	0	0	0	0	0	9
05-117, Los Olivos (U Hab), 06	3	2	0	0	0	0	0	0	0	0	0	0	0	0	1	1	0	0	1	0	0	2	0	5	
05-118, Luis Donald Colosio, 01	5	7	0	0	0	0	1	0	0	0	1	0	2	0	1	0	0	0	2	0	1	0	1	9	
05-119, Magdalena de las Salinas, 02	6	1	0	0	0	0	0	0	0	0	0	0	0	1	2	0	2	0	1	0	0	0	1	0	7
05-120, Malacates, 01	26	5	0	0	0	1	1	0	0	1	0	0	1	0	1	0	2	0	0	0	0	2	0	0	9
05-121, Malacates (Ampl), 01	28	7	0	0	0	0	1	0	0	1	2	0	0	0	1	1	1	1	0	0	0	0	0	1	9
05-122, Malvinas Mexicanas, 06	8	0	0	0	0	0	1	0	1	0	2	0	0	0	0	0	3	0	0	0	0	0	0	0	7
05-124, Mártires de Río Blanco, 06	18	5	0	0	0	0	1	0	1	0	0	0	0	1	0	0	0	0	0	1	1	1	2	1	9
05-125, Mártires de Río Blanco (Ampl), 06	3	2	0	0	0	1	0	0	1	0	0	0	0	0	0	0	0	0	0	0	0	2	1	5	
05-126, Maximino Avila Camacho, 02	4	0	0	0	1	0	0	0	2	0	0	0	0	0	1	0	0	0	0	0	0	0	0	0	4

Continúa

Integrantes de las Copaco según sexo y grupo etario por unidad territorial

Clave, nombre de la unidad territorial, y distrito electoral local al que pertenece	Candidaturas contendientes		18-19		20-24		25- 29		30-34		35- 39		40-44		45-49		50-54		55-59		60-64		65 y más		Total
	M	H	M	H	M	H	M	H	M	H	M	H	M	H	M	H	M	H	M	H	M	H	M	H	
05-127, Narciso Bassols (U Hab), 06	11	7	0	0	0	1	0	0	0	1	0	0	1	0	0	0	0	1	0	2	0	1	2	9	
05-129, Nueva Industrial Vallejo (Fracc), 02	5	3	0	0	1	0	0	0	0	0	1	1	0	0	0	1	0	1	0	0	2	0	1	0	8
05-130, Nueva Tenochtitlan, 06	10	4	0	0	1	1	1	0	0	1	0	0	0	0	1	1	1	1	0	0	1	0	0	0	9
05-131, Nueva Vallejo, 02	4	1	0	0	0	0	0	0	0	0	1	0	1	0	0	0	0	0	1	0	1	1	0	0	5
05-132, Palmitilla, 01	13	6	0	0	0	0	1	0	2	0	1	1	0	0	0	1	0	0	1	0	0	1	0	1	9
05-133, Panamericana, 02	16	7	0	0	0	0	0	0	1	0	0	0	0	1	1	0	1	1	1	0	1	1	0	1	9
05-134, Panamericana (Ampl), 02	4	4	0	0	1	1	0	1	0	0	0	0	1	0	0	0	0	0	1	0	0	1	1	1	8
05-135, Parque Metropolitano, 01	3	1	0	0	0	0	0	0	2	0	0	0	0	0	0	1	0	0	1	0	0	0	0	0	4
05-136, Pemex Lindavista (U Hab), 02	1	1	0	0	0	0	0	0	0	0	0	0	0	0	0	0	0	0	0	0	1	0	0	1	2
05-137, Planetario Lindavista, 02	5	3	0	0	0	0	0	0	0	0	0	1	0	0	1	0	0	1	1	0	1	0	2	1	8
05-138, Plaza Oriente (Rdcial), 04	3	1	0	1	0	0	0	0	0	0	0	0	0	0	1	0	1	0	1	0	0	0	0	0	4
05-139, Prados de Cuauhtepc, 01	6	5	0	1	1	1	1	0	0	0	0	0	2	0	0	0	1	0	0	1	0	1	0	0	9
05-141, Progreso Nacional (Ampl), 02	12	7	0	0	1	1	0	0	0	0	0	0	1	0	1	0	0	0	1	1	0	1	1	1	9
05-143, Providencia (Ampl), 06	12	4	1	0	0	0	1	0	0	0	1	1	0	1	0	1	0	0	1	0	0	1	1	0	9
05-144, Quetzalcóatl 3, 01	12	8	1	1	1	2	0	1	0	0	0	0	1	0	1	0	0	0	0	1	0	0	0	0	9
05-145, Residencial La Escalera (Fracc), 02	6	3	1	0	0	0	0	0	0	0	0	0	0	0	1	0	0	0	0	0	1	1	2	1	7
05-146, Residencial Zacatenco, 04	6	7	0	0	0	0	1	0	0	2	1	0	0	0	0	0	1	1	1	0	1	0	0	1	9
05-147, Revolución IMSS (U Hab), 02	2	3	0	0	0	0	0	0	0	0	0	0	0	0	0	0	0	0	0	1	1	1	1	1	4
05-148, Rosas del Tepeyac, 04	1	3	0	1	0	0	0	0	0	0	0	0	0	1	0	0	0	0	1	0	0	1	0	0	4
05-149, Salvador Díaz Mirón, 04	19	11	0	0	0	1	1	0	1	0	0	1	2	0	0	0	0	0	0	0	0	0	1	2	9
05-150, San Antonio, 01	3	2	0	0	0	1	0	1	0	0	1	0	0	0	1	0	0	0	0	0	1	0	0	0	5
05-151, San Bartolo Atepehuacan (Pblo), 02	15	12	0	0	0	0	0	1	1	0	0	0	1	1	2	0	0	0	1	0	0	1	0	1	9
05-153, San José de La Escalera, 02	12	4	0	0	1	1	1	0	0	1	0	0	0	1	2	1	0	0	0	1	0	0	0	0	9
05-154, San José Ticoman, 02	11	8	0	0	1	0	1	0	0	0	0	0	2	1	0	0	1	2	1	0	0	0	0	0	9
05-156, San Juan de Aragón (Pblo), 06	20	5	0	1	1	1	0	0	0	0	0	0	1	0	1	2	0	0	1	0	1	0	0	0	9
05-159, San Juan de Aragón 3a Sección (U Hab) I, 06	8	4	0	0	0	1	0	0	0	2	0	0	1	0	0	0	2	0	0	0	1	1	1	0	9
05-161, San Juan de Aragón 6a Sección (U Hab) I, 06	7	2	0	0	1	0	1	0	0	0	0	0	0	1	1	0	1	1	0	0	1	0	1	0	8
05-163, San Juan III (U Hab), 04	7	7	0	0	0	1	0	0	1	0	1	0	0	0	1	0	0	0	1	0	1	1	0	2	9
05-164, San Juan y Guadalupe Ticoman (Barr), 04	5	3	0	1	0	0	0	2	1	0	1	0	2	0	0	0	0	0	0	0	0	0	0	1	8
05-165, San Miguel Cuauhtepc, 01	3	2	0	0	0	0	0	0	1	0	0	0	0	0	1	0	1	0	0	1	0	0	0	1	5
05-166, San Miguel-La Escalera (Barr), 06	7	2	0	0	0	0	0	0	0	0	1	1	1	0	1	1	2	0	1	0	0	0	0	0	8
05-167, San Pedro El Chico, 06	2	5	0	0	0	0	0	1	0	1	0	0	0	0	1	1	0	0	0	0	1	2	0	0	7
05-168, San Pedro Zacatenco (Pblo), 04	10	9	0	1	0	0	0	1	0	0	1	0	2	0	0	1	0	0	0	0	0	0	2	1	9
05-169, San Rafael Ticoman (Barr), 04	6	1	0	0	0	0	0	0	0	0	2	0	0	0	1	0	1	1	1	0	0	0	1	0	7
05-170, Santa Isabel Tola (Pblo), 04	15	10	0	0	0	0	1	0	0	0	0	0	1	1	3	2	0	0	0	0	0	0	0	1	9
05-171, Santa Rosa, 02	9	4	0	1	0	0	1	1	0	0	0	0	1	0	0	1	1	0	1	0	1	0	0	1	9
05-172, Santiago Atepetlac, 02	5	4	0	0	0	0	0	1	0	0	1	0	1	1	1	1	0	0	2	0	0	1	0	0	9
05-173, Santiago Atepetlac (La Selvita) (U Hab), 02	9	3	0	1	1	1	1	0	0	0	1	0	0	0	0	0	0	0	2	0	0	0	1	1	9
05-174, Santiago Atzacualco (Pblo), 04	10	10	0	0	0	0	1	0	0	1	2	0	0	0	1	0	1	1	0	1	0	0	0	1	9
05-175, SCT (U Hab), 02	3	0	0	0	1	0	0	0	0	0	0	0	0	0	0	0	0	0	1	0	1	0	0	0	3
05-176, Siete Maravillas, 02	2	4	0	0	0	0	0	0	0	0	0	0	0	1	0	1	1	0	0	0	0	1	0	1	5
05-177, Solidaridad Nacional, 01	5	5	0	0	0	0	1	0	0	0	0	0	0	1	0	0	0	0	0	1	2	1	1	2	9
05-178, SUTIC Vallejo (U Hab), 02	4	4	0	0	0	0	0	1	0	0	0	0	0	1	1	0	0	0	1	1	0	1	2	0	8
05-179, Tablas de San Agustín, 06	11	4	0	0	0	2	3	0	1	0	0	0	0	0	0	0	0	0	0	1	1	1	0	0	9
05-180, Tepetatal, 01	5	3	0	0	1	0	0	0	0	0	0	0	0	0	1	0	0	1	2	1	1	1	0	0	8

Continúa

Integrantes de las Copaco según sexo y grupo etario por unidad territorial

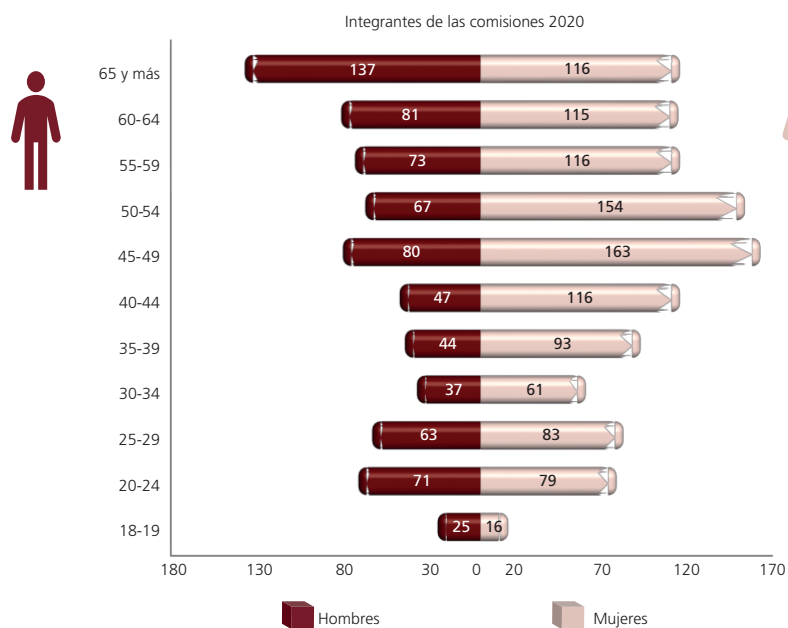
Clave, nombre de la unidad territorial, y distrito electoral local al que pertenece	Candidaturas contendientes		18-19		20-24		25-29		30-34		35-39		40-44		45-49		50-54		55-59		60-64		65 y más		Total
	M	H	M	H	M	H	M	H	M	H	M	H	M	H	M	H	M	H	M	H	M	H	M	H	
05-181, Tepeyac Insurgentes, 02	12	7	0	0	0	0	1	2	0	0	0	0	0	0	0	2	0	1	0	0	1	1	1	9	
05-182, Tlacaclé, 01	15	3	0	0	2	1	0	0	3	0	0	1	0	0	0	0	1	0	0	1	0	0	0	9	
05-183, Tlacamaca, 02	4	0	0	0	0	0	0	0	1	0	1	0	1	0	0	0	0	1	0	0	0	0	0	4	
05-184, Tlalpexco, 01	27	12	0	1	1	0	0	0	0	0	0	0	1	0	0	0	1	0	0	1	1	0	1	9	
05-185, Torres de Quiroga (U Hab), 04	14	6	0	0	1	1	1	0	0	0	1	0	0	0	1	1	0	0	1	1	1	0	0	9	
05-186, Torres de San Juan (U Hab), 04	4	4	0	0	0	0	0	0	0	0	0	0	1	0	2	2	1	0	0	1	0	1	0	8	
05-187, Torres de San Juan 1B (U Hab), 04	4	2	0	0	0	0	0	0	0	0	0	0	1	1	0	0	2	0	0	1	0	0	1	6	
05-188, Torres Lindavista (Fracc), 02	13	6	0	0	0	1	1	0	0	0	0	0	0	0	2	1	0	0	0	1	2	0	0	9	
05-189, Tres Estrellas, 02	7	5	0	0	1	1	1	0	0	0	0	0	0	0	1	0	0	0	0	1	0	1	2	9	
05-190, Triunfo de La Republica, 04	8	2	0	0	0	0	1	0	0	0	2	1	1	0	1	0	0	0	2	0	0	0	0	8	
05-192, Valle de Madero, 01	6	4	0	0	0	0	0	1	0	0	0	0	1	1	1	1	2	1	0	0	1	0	0	9	
05-193, Valle del Tepeyac, 02	3	3	0	0	0	0	0	0	0	0	0	2	0	0	1	0	0	0	0	1	0	1	1	6	
05-195, Vallejo Poniente, 02	6	5	1	0	0	2	0	0	0	0	0	0	0	0	2	0	1	2	1	0	0	0	0	9	
05-196, Vasco de Quiroga, 04	12	7	1	1	0	1	1	0	0	0	0	0	1	0	2	1	0	1	0	0	0	0	0	9	
05-197, Verónica Castro, 01	8	2	0	0	0	0	0	0	0	1	0	1	1	0	1	0	1	0	0	0	0	0	0	5	
05-198, Villa de Aragón (Fracc), 06	11	2	0	0	0	0	1	0	0	0	0	1	0	1	1	0	1	0	2	0	0	0	2	9	
05-199, Villa Gustavo A Madero, 02	11	3	0	0	1	0	0	1	0	0	0	0	2	0	2	0	0	1	1	0	0	0	0	9	
05-200, Villa Hermosa, 04	2	4	0	0	0	2	1	0	0	0	0	0	0	0	0	1	1	0	0	0	0	0	0	5	
05-202, Vista Hermosa, 01	8	6	0	0	1	0	0	0	0	0	1	0	1	0	1	2	0	0	0	1	0	0	1	9	
05-205, Zona Escolar Oriente, 01	10	3	0	0	0	0	1	0	0	1	0	0	2	0	1	1	1	1	1	0	0	0	0	9	
05-206, 15 de Agosto, 04	9	2	0	0	1	0	0	0	0	0	1	0	0	1	2	0	1	1	0	0	2	0	0	9	
05-208, 25 de Julio, 04	9	2	0	0	1	0	1	1	1	0	0	0	0	0	1	0	1	0	0	0	1	1	1	9	
05-210, 51 Legislatura, 04	2	2	0	0	0	0	1	1	0	0	0	0	1	0	0	0	0	0	0	0	0	0	0	4	
05-211, 6 de Junio, 01	13	6	0	1	0	1	0	1	1	0	1	0	1	0	1	1	0	0	1	0	0	0	0	9	
05-212, 7 de Noviembre, 06	5	6	0	0	0	0	0	0	0	0	0	1	0	0	0	0	1	1	1	0	2	1	1	9	
05-213, Villa de Aragón, 06	12	4	0	0	0	0	0	1	1	0	0	1	1	0	0	0	3	0	1	0	1	0	0	9	
05-214, Joyas Vallejo (U Hab), 02	10	1	0	0	1	0	0	0	0	0	0	0	1	0	3	0	1	1	2	0	0	0	0	9	
05-215, Campestre Aragón I, 04	9	5	1	0	1	0	2	0	0	0	0	0	1	0	0	3	0	0	0	1	0	0	0	9	
05-216, Campestre Aragón II, 06	6	2	0	0	0	0	0	1	0	0	0	0	1	0	0	0	2	0	2	0	0	0	1	8	
05-217, Casas Alemán (Ampl) I, 06	9	5	0	0	1	0	1	0	0	0	0	1	1	1	1	1	0	0	1	0	0	1	0	9	
05-218, Casas Alemán (Ampl) II, 06	12	2	0	0	1	0	1	0	1	0	1	1	1	0	0	1	1	0	1	0	0	0	0	9	
05-219, Chalma de Guadalupe I, 01	7	9	0	0	1	1	0	1	0	0	0	1	2	0	1	0	0	0	0	0	1	1	0	9	
05-220, Chalma de Guadalupe II, 01	11	8	0	0	1	0	0	0	1	0	0	0	0	0	2	2	1	0	0	0	0	0	0	9	
05-221, Gabriel Hernández (Ampl) I, 04	11	3	0	0	0	1	0	1	0	0	2	0	1	0	0	0	1	0	0	0	2	1	0	9	
05-222, Gabriel Hernández (Ampl) II, 04	6	3	0	0	0	0	0	1	0	0	1	1	0	0	0	0	1	0	1	0	2	0	1	8	
05-223, Industrial I, 02	5	0	0	0	0	0	0	0	1	0	1	0	0	0	1	0	0	0	1	0	0	0	1	5	
05-224, Industrial II, 02	8	2	0	0	0	1	0	0	0	0	0	0	0	0	2	0	0	0	1	1	2	0	2	9	
05-225, Lindavista I, 02	8	2	0	0	0	1	1	0	0	0	0	0	0	0	4	0	1	0	0	0	0	0	1	9	
05-226, Lindavista II, 02	9	9	0	0	0	0	0	1	0	0	0	0	0	0	1	0	3	0	1	0	0	1	0	9	
05-227, Martín Carrera I, 04	9	8	0	0	1	0	0	1	0	0	0	1	0	0	2	0	2	0	0	1	0	0	0	9	
05-228, Martín Carrera II, 04	17	10	0	0	1	1	0	2	0	0	0	0	1	0	2	1	0	0	0	0	1	0	0	9	
05-229, Nueva Atzacualco I, 04	14	1	1	0	2	1	0	0	0	0	0	0	2	0	1	0	2	0	0	0	0	0	0	9	
05-230, Nueva Atzacualco II, 04	18	12	0	0	0	1	1	0	0	0	2	0	0	0	1	1	1	1	0	1	0	0	0	9	
05-231, Nueva Atzacualco III, 04	10	4	0	0	1	0	0	1	0	1	1	1	0	1	0	0	2	0	1	0	0	0	0	9	
05-232, Progreso Nacional I, 02	6	5	0	0	0	1	1	0	0	1	0	0	0	0	0	0	3	0	1	1	0	0	0	9	
05-233, Progreso Nacional II, 02	8	3	0	0	0	0	0	0	0	0	2	0	2	0	0	1	0	1	1	0	1	0	0	9	
05-234, Providencia I, 06	4	6	0	0	0	0	0	1	1	1	0	0	1	1	0	0	0	0	0	1	2	1	0	9	
05-235, Providencia II, 04	14	7	0	0	1	1	1	0	0	0	0	0	1	0	0	1	1	0	1	1	0	0	0	9	
05-236, Providencia III, 04	9	8	0	0	1	1	2	0	0	0	0	0	0	1	1	1	1	0	0	0	0	0	0	9	
05-237, San Felipe de Jesús I, 04	19	9	0	0	0	1	1	0	0	0	0	1	2	0	1	0	1	2	0	0	0	0	0	9	
05-238, San Felipe de Jesús II, 04	5	7	0	0	1	1	0	1	0	0	0	0	1	0	0	0	3	0	0	1	0	0	0	9	
05-239, San Felipe de Jesús III, 04	11	10	0	0	0	0	2	0	1	1	0	0	0	0	0	1	0	0	1	0	1	1	1	9	
05-240, San Felipe de Jesús IV, 04	11	1	0	0	1	0	0	0	0	0	1	0	1	0	3	0	1	0	0	0	1	1	0	9	
05-241, San Juan de Aragón 1a Sección (U Hab) I, 06	7	2	0	0	0	1	0	0	0	0	1	0	0	0	0	0	2	0	1	0	1	0	2	9	

Continúa

Integrantes de las Copaco según sexo y grupo etario por unidad territorial

Concluye

Clave, nombre de la unidad territorial, y distrito electoral local al que pertenece	Candidaturas contendientes		18-19		20-24		25-29		30-34		35-39		40-44		45-49		50-54		55-59		60-64		65 y más		Total
	M	H	M	H	M	H	M	H	M	H	M	H	M	H	M	H	M	H	M	H	M	H	M	H	
05-242, San Juan de Aragón 1a Sección (U Hab) II, 06	12	5	0	0	1	0	1	0	0	0	0	0	1	0	2	0	0	0	2	0	1	0	1	9	
05-243, San Juan de Aragón 2a Sección (U Hab) I, 06	7	3	0	0	1	0	0	0	0	0	0	0	0	0	3	0	0	2	0	1	2	0	0	9	
05-244, San Juan de Aragón 2a Sección (U Hab) II, 06	8	6	0	0	1	0	1	0	0	0	1	2	0	1	1	1	1	0	0	0	0	0	0	9	
05-245, San Juan de Aragón 4a y 5a Sección (U Hab) I, 06	5	4	0	0	0	0	0	0	0	0	0	0	1	0	1	1	0	1	0	0	1	1	2	1	9
05-246, San Juan de Aragón 4a y 5a Sección (U Hab) II, 06	7	4	0	0	1	0	0	0	0	0	0	0	0	0	0	0	2	1	2	1	0	0	0	2	9
05-247, San Juan de Aragón 7 Secc (U Hab) I, 06	4	5	0	1	0	0	0	1	0	0	1	0	0	0	0	0	2	0	0	0	0	2	1	1	9
05-248, San Juan de Aragón 7 Secc (U Hab) II, 06	8	4	0	1	1	0	0	0	0	0	0	0	0	1	1	2	0	1	0	0	1	0	1	9	
05-249, Vallejo I, 02	10	6	0	0	0	1	0	0	1	0	0	0	1	0	1	1	1	1	0	1	1	0	0	0	9
05-250, Vallejo II, 02	9	9	0	0	0	1	0	0	1	0	1	0	0	0	0	1	2	0	0	0	1	0	0	2	9
05-251, Zona Escolar I, 01	10	6	0	1	1	0	0	2	0	0	0	0	1	0	2	0	1	1	0	0	0	0	0	0	9
05-252, Zona Escolar II, 01	10	5	0	0	2	2	0	1	0	0	0	0	1	0	1	1	0	0	0	0	0	0	1	0	9
05-253, La Esmeralda II, 06	3	3	0	0	0	1	0	0	0	0	0	0	0	0	0	0	1	0	0	0	1	1	1	1	6
05-254, La Esmeralda III, 06	7	2	0	0	2	0	0	0	0	0	0	0	1	0	1	0	0	0	0	1	3	0	0	0	8
05-255, San Juan de Aragón 3a Sección (U Hab) II, 06	7	6	0	0	0	2	0	1	0	0	0	0	2	0	0	0	2	0	0	0	0	0	1	1	9
05-256, San Juan de Aragón 6a Sección (U Hab) II, 06	13	10	0	0	1	0	0	1	0	0	0	0	0	1	0	0	0	1	2	0	2	0	0	1	9
Total	1 889	1 064	16	25	79	71	83	63	61	37	93	44	116	47	163	80	154	67	116	73	115	81	116	137	1 837



De las 2 953 candidaturas, 62.21 % integra las Copaco 2020. De ellas, 60.53 % son mujeres. Es menester señalar que este valor relativo es el más alto en comparación con el resto de las demarcaciones que conforman la entidad.

Los grupos etarios con la mayor cantidad de integrantes son el de 65 años y más y el de 45 a 49 años, mientras que el menor es el de 18 a 19 años.

El grupo con mayor representación de mujeres es el de 45 a 49 años, mientras que el de hombres, el de 65 años y más.

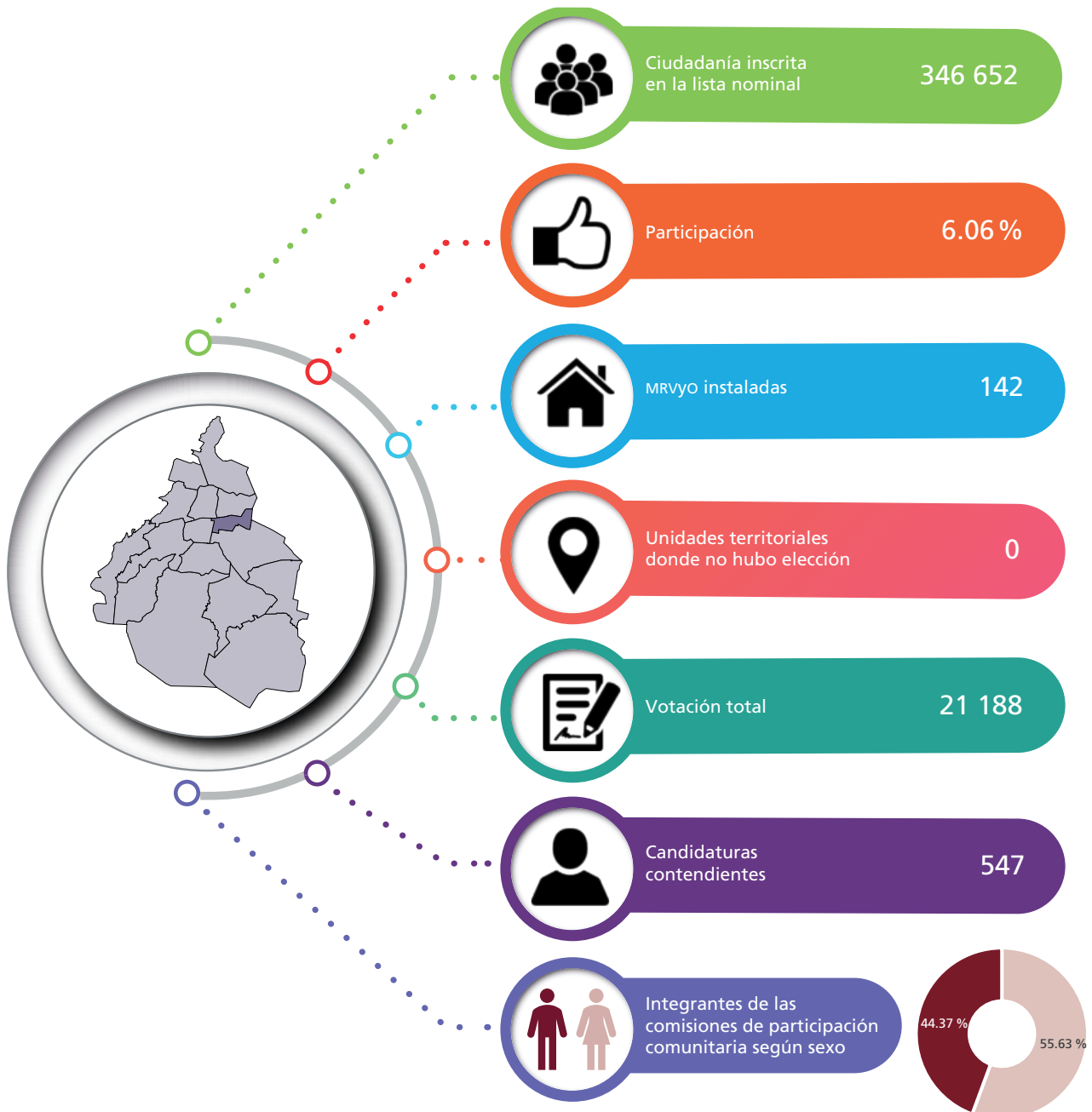
De las personas integrantes, 18.35 % tiene una edad menor o igual a 29 años; es la demarcación que más jóvenes aporta a las Copaco.

Por su parte, 7.89 % manifiesta tener alguna discapacidad.

FUENTE: Elaborado por la DEOEYG con base en la lista nominal proporcionada por la DERFE-INE, el SIRESCA y los resultados de la votación emitida en la jornada electiva única de las Copaco 2020.

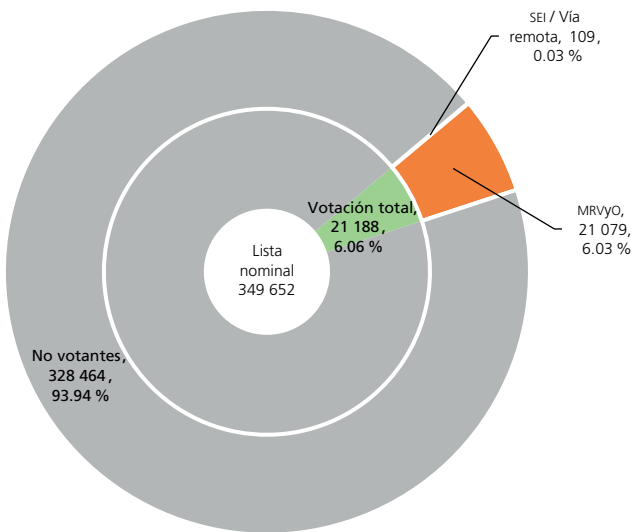
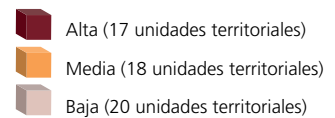
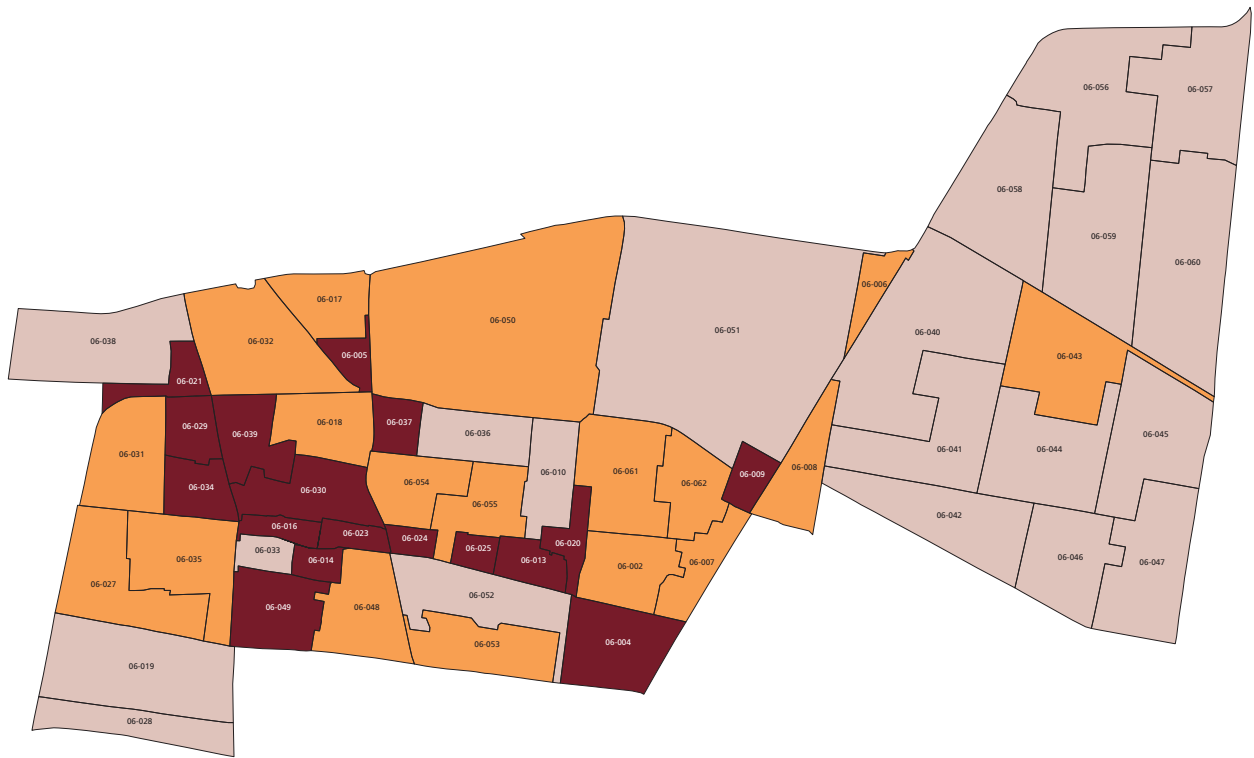
Iztacalco

Datos relevantes de la jornada electiva



FUENTE: Elaborado por la DEOEYG con base en la lista nominal proporcionada por la DERFE-INE y los resultados de la votación emitida en la jornada electiva única de las Copaco 2020.

Nivel de participación y votación



Del total de unidades territoriales de Iztacalco, 30.91 % se encuentra en el nivel alto de participación. Dicho porcentaje es el más alto en comparación con la estratificación del resto de las demarcaciones.

La mayor participación se registró en la unidad territorial 06-014, Jardines Tecma, con 19.48 %. En el otro extremo, la menor participación se registró en la unidad 06-060, Pantitlán V, con 1.89 %.

El promedio de participación por unidad territorial en esta demarcación fue de 7.90 %. De las 55 unidades territoriales que componen esta demarcación, 23 superaron el promedio de participación antes mencionado.

Sólo en 37 unidades territoriales se registró votación mediante el SEI (vía remota).

FUENTE: Elaborados por la DEOEyG con base en la lista nominal proporcionada por la DERFE-INE, con fecha de corte al 15 de enero de 2020 (incluye a las ciudadanas y los ciudadanos que recogieron su credencial para votar hasta el 31 de enero), y los resultados de la votación emitida en la jornada electiva única de las Copaco 2020.

Resultados de la votación por unidad territorial y candidatura contendiente

Clave, nombre de la unidad territorial, y distrito electoral local al que pertenece	Votación obtenida por candidatura contendiente																							
	1	2	3	4	5	6	7	8	9	10	11	12	13	14	15	16	17	18	19	20	21	22	23	24
06-002, Ampliación Ramos Millán, 15	29	31	29	217	97	1	7	37	30	0	190	0	0	0	0	0	0	0	0	0	0	0	0	0
06-004, Carlos Zapata Vela, 15	48	120	8	10	183	15	11	9	14	104	3	90	172	4	20	8	0	0	0	0	0	0	0	0
06-005, Coyuya (Fracc), 15	15	9	68	8	18	8	7	9	0	0	0	0	0	0	0	0	0	0	0	0	0	0	0	0
06-006, Cuchilla Agrícola Oriental, 15	6	5	119	41	3	5	0	0	0	0	0	0	0	0	0	0	0	0	0	0	0	0	0	0
06-007, Cuchilla Ramos Millán, 15	15	24	74	22	11	21	101	56	23	13	8	0	0	0	0	0	0	0	0	0	0	0	0	0
06-008, El Rodeo, 15	102	3	148	3	48	53	34	42	3	11	3	8	11	0	0	0	0	0	0	0	0	0	0	0
06-009, Ex Ejidos de La Magdalena Mixihuca, 15	33	70	26	78	1	2	8	42	0	0	0	0	0	0	0	0	0	0	0	0	0	0	0	0
06-010, Gabriel Ramos Millán, 15	66	140	42	16	9	0	0	0	0	0	0	0	0	0	0	0	0	0	0	0	0	0	0	0
06-013, INPI Picos, 15	23	33	14	33	2	149	0	0	0	0	0	0	0	0	0	0	0	0	0	0	0	0	0	0
06-014, Jardines Tecma, 15	163	3	32	16	9	3	0	0	0	0	0	0	0	0	0	0	0	0	0	0	0	0	0	0
06-016, La Asunción (Barr), 15	26	1	119	10	1	13	2	7	21	14	26	29	13	0	0	0	0	0	0	0	0	0	0	0
06-017, La Cruz, 15	46	56	3	6	25	35	16	0	0	0	0	0	0	0	0	0	0	0	0	0	0	0	0	0
06-018, Los Reyes (Barr), 15	11	34	27	27	13	23	10	57	20	14	55	0	0	0	0	0	0	0	0	0	0	0	0	0
06-019, Militar Marte, 15	22	7	95	23	8	11	0	0	0	0	0	0	0	0	0	0	0	0	0	0	0	0	0	0
06-020, Mosco Chinampa, 15	21	40	11	46	0	0	0	0	0	0	0	0	0	0	0	0	0	0	0	0	0	0	0	0
06-021, Nueva Sta. Anita, 15	13	6	107	5	139	0	0	0	0	0	0	0	0	0	0	0	0	0	0	0	0	0	0	0
06-023, Picos Iztacalco 1-A, 15	75	14	9	74	0	0	0	0	0	0	0	0	0	0	0	0	0	0	0	0	0	0	0	0
06-024, Picos Iztacalco 1B, 15	11	5	0	12	4	126	8	51	0	0	0	0	0	0	0	0	0	0	0	0	0	0	0	0
06-025, Picos Iztacalco 2A, 15	3	199	32	15	8	34	15	12	4	6	15	5	0	0	0	0	0	0	0	0	0	0	0	0
06-027, Reforma Iztaccihuatl Norte, 15	4	34	3	12	4	105	8	155	0	0	0	0	0	0	0	0	0	0	0	0	0	0	0	0
06-028, Reforma Iztaccihuatl Sur, 15	47	15	11	17	42	0	0	0	0	0	0	0	0	0	0	0	0	0	0	0	0	0	0	0
06-029, San Fco. Xicaltongo (Barr), 15	19	48	142	29	0	0	0	0	0	0	0	0	0	0	0	0	0	0	0	0	0	0	0	0
06-030, San Miguel (Barr), 15	12	143	9	62	11	205	3	3	1	40	91	26	26	0	0	0	0	0	0	0	0	0	0	0
06-031, San Pedro Iztacalco (Barr), 15	23	88	55	29	48	39	22	39	0	59	0	0	0	0	0	0	0	0	0	0	0	0	0	0
06-032, Santa Anita, 15	156	6	27	13	10	133	62	19	31	10	9	0	0	0	0	0	0	0	0	0	0	0	0	0
06-033, Santa Cruz (Barr), 15	22	59	14	0	0	0	0	0	0	0	0	0	0	0	0	0	0	0	0	0	0	0	0	0
06-034, Santiago Norte (Barr), 15	7	8	2	44	6	13	202	5	14	58	0	0	0	0	0	0	0	0	0	0	0	0	0	0
06-035, Santiago Sur (Barr), 15	11	12	15	11	47	5	56	248	24	6	30	2	0	0	0	0	0	0	0	0	0	0	0	0
06-036, Tlacotal Ramos Millán, 15	12	28	17	16	50	158	17	7	16	0	0	0	0	0	0	0	0	0	0	0	0	0	0	0
06-037, Tlazintla, 15	4	93	2	82	0	4	2	4	12	60	24	55	70	14	0	0	0	0	0	0	0	0	0	0
06-038, Viaducto Piedad, 15	54	65	6	8	116	4	0	0	0	0	0	0	0	0	0	0	0	0	0	0	0	0	0	0
06-039, Zapotla (Barr), 15	14	34	2	28	6	21	44	136	0	33	49	14	6	0	35	0	0	0	0	0	0	0	0	0

Continúa

Resultados de la votación por unidad territorial y candidatura contendiente

Clave, nombre de la unidad territorial, y distrito electoral local al que pertenece	Votos nulos	Lista nominal	Votación emitida			Participación (%)		
			MRvvo	SEI (Vía remota)	Total	MRvvo	SEI (Vía remota)	Total
06-002, Ampliación Ramos Millán, 15	45	7 696	713	0	713	9.26	0	9.26
06-004, Carlos Zapata Vela, 15	44	8 188	862	1	863	10.53	0.01	10.54
06-005, Coyuya (Fracc), 15	9	1 319	150	1	151	11.37	0.08	11.45
06-006, Cuchilla Agrícola Oriental, 15	4	2 199	183	0	183	8.32	0	8.32
06-007, Cuchilla Ramos Millán, 15	88	5 112	455	1	456	8.90	0.02	8.92
06-008, El Rodeo, 15	29	5 323	498	0	498	9.36	0	9.36
06-009, Ex Ejidos de La Magdalena Mixihuca, 15	6	1 562	266	0	266	17.03	0	17.03
06-010, Gabriel Ramos Millán, 15	33	7 292	304	2	306	4.17	0.03	4.20
06-013, INPI Picos, 15	25	2 511	279	0	279	11.11	0	11.11
06-014, Jardines Tecma, 15	7	1 196	233	0	233	19.48	0	19.48
06-016, La Asunción (Barr), 15	12	1 854	294	0	294	15.86	0	15.86
06-017, La Cruz, 15	20	3 541	205	2	207	5.79	0.06	5.85
06-018, Los Reyes (Barr), 15	17	5 522	303	5	308	5.49	0.09	5.58
06-019, Militar Marte, 15	5	5 915	169	2	171	2.86	0.03	2.89
06-020, Mosco Chinampa, 15	21	1 017	139	0	139	13.67	0	13.67
06-021, Nueva Sta. Anita, 15	16	2 250	285	1	286	12.67	0.04	12.71
06-023, Picos Iztacalco 1-A, 15	18	1 818	190	0	190	10.45	0	10.45
06-024, Picos Iztacalco 1B, 15	17	1 658	234	0	234	14.11	0	14.11
06-025, Picos Iztacalco 2A, 15	19	1 951	365	2	367	18.71	0.10	18.81
06-027, Reforma Iztaccihuatl Norte, 15	12	4 918	302	35	337	6.14	0.71	6.85
06-028, Reforma Iztaccihuatl Sur, 15	22	3 124	153	1	154	4.90	0.03	4.93
06-029, San Fco. Xicaltongo (Barr), 15	30	2 599	268	0	268	10.31	0	10.31
06-030, San Miguel (Barr), 15	50	6 095	680	2	682	11.16	0.03	11.19
06-031, San Pedro Iztacalco (Barr), 15	26	4 780	428	0	428	8.95	0	8.95
06-032, Santa Anita, 15	53	9 096	524	5	529	5.76	0.06	5.82
06-033, Santa Cruz (Barr), 15	8	1 938	102	1	103	5.26	0.05	5.31
06-034, Santiago Norte (Barr), 15	14	3 307	371	2	373	11.22	0.06	11.28
06-035, Santiago Sur (Barr), 15	49	6 879	514	2	516	7.47	0.03	7.50
06-036, Tlacotal Ramos Millán, 15	38	7 511	359	0	359	4.78	0	4.78
06-037, Tlazintla, 15	17	2 365	443	0	443	18.73	0	18.73
06-038, Viaducto Piedad, 15	11	8 101	263	1	264	3.25	0.01	3.26
06-039, Zapotla (Barr), 15	23	3 295	444	1	445	13.48	0.03	13.51

Continúa

Resultados de la votación por unidad territorial y candidatura contendiente

Concluye

Clave, nombre de la unidad territorial, y distrito electoral local al que pertenece	Votación obtenida por candidatura contendiente																							
	1	2	3	4	5	6	7	8	9	10	11	12	13	14	15	16	17	18	19	20	21	22	23	24
06-040, Agrícola Oriental I, 15	31	4	37	7	7	5	150	0	0	0	0	0	0	0	0	0	0	0	0	0	0	0	0	0
06-041, Agrícola Oriental II, 15	6	3	10	37	84	11	0	3	7	0	0	0	0	0	0	0	0	0	0	0	0	0	0	0
06-042, Agrícola Oriental III, 15	90	7	15	47	70	58	7	12	0	0	0	0	0	0	0	0	0	0	0	0	0	0	0	0
06-043, Agrícola Oriental IV, 11	1	33	96	2	47	16	218	21	8	2	19	0	0	0	0	0	0	0	0	0	0	0	0	0
06-044, Agrícola Oriental V, 11	50	16	44	35	41	5	27	8	6	7	45	23	12	12	0	0	0	0	0	0	0	0	0	0
06-045, Agrícola Oriental VI, 11	25	10	43	116	15	24	19	25	19	5	44	9	0	0	0	0	0	0	0	0	0	0	0	0
06-046, Agrícola Oriental VII, 11	26	17	30	47	8	14	10	33	33	9	11	26	13	0	0	0	0	0	0	0	0	0	0	0
06-047, Agrícola Oriental VIII, 11	0	95	10	0	5	8	23	32	14	2	15	16	4	0	1	2	22	0	0	0	0	0	0	0
06-048, Campamento 2 de Octubre I, 15	0	4	4	12	56	45	26	41	4	12	0	103	120	1	85	23	16	0	95	11	70	1	1	2
06-049, Campamento 2 de Octubre II, 15	20	67	132	5	16	59	22	123	36	64	3	0	83	130	37	0	0	0	0	0	0	0	0	0
06-050, Granjas México I, 15	36	7	56	35	4	9	12	3	80	17	198	62	53	15	73	0	0	0	0	0	0	0	0	0
06-051, Granjas México II, 15	20	118	11	66	7	15	0	0	0	0	0	0	0	0	0	0	0	0	0	0	0	0	0	0
06-052, INFONAVIT Iztacalco (U Hab) I, 15	8	9	27	4	35	20	20	91	32	5	0	0	0	0	0	0	0	0	0	0	0	0	0	0
06-053, INFONAVIT Iztacalco (U Hab) II, 15	32	28	63	96	69	35	27	0	0	0	0	0	0	0	0	0	0	0	0	0	0	0	0	0
06-054, Juventino Rosas I, 15	125	36	36	22	4	198	13	7	99	16	0	0	0	0	0	0	0	0	0	0	0	0	0	0
06-055, Juventino Rosas II, 15	80	103	12	5	164	0	0	0	0	0	0	0	0	0	0	0	0	0	0	0	0	0	0	0
06-056, Pantitlán I, 11	16	24	14	4	9	100	22	1	13	24	7	37	0	0	0	0	0	0	0	0	0	0	0	0
06-057, Pantitlán II, 11	10	160	12	19	16	16	31	6	10	0	0	0	0	0	0	0	0	0	0	0	0	0	0	0
06-058, Pantitlán III, 11	12	39	4	16	32	5	29	15	84	0	7	12	12	19	3	2	0	0	0	0	0	0	0	0
06-059, Pantitlán IV, 11	31	10	24	14	172	242	32	20	0	0	0	0	0	0	0	0	0	0	0	0	0	0	0	0
06-060, Pantitlán V, 11	7	28	8	71	27	15	3	13	32	1	40	9	0	0	0	0	0	0	0	0	0	0	0	0
06-061, Ramos Millán Bramadero I, 15	46	13	145	54	50	37	8	49	0	21	40	1	57	7	0	0	0	0	0	0	0	0	0	0
06-062, Ramos Millán Bramadero II, 15	34	82	193	19	136	9	2	8	38	8	0	9	0	0	0	0	0	0	0	0	0	0	0	0
Total	1 819	2 346	2 294	1 746	1 993	2 132	1 336	1 449	728	621	932	536	652	202	254	35	38	0	95	11	70	1	1	2

NOTA: Las candidaturas contendientes pueden o no coincidir con el último identificador de candidaturas en la tabla de resultados, ello se debe a que la persona candidata pudo causar baja antes o después de ser asignado el número identificador.

FUENTE: Elaborado por la DEOEYG con base en la lista nominal proporcionada por la DERFE-INE y los resultados de la votación emitida en la jornada electiva única de las Copaco 2020.

Resultados de la votación por unidad territorial y candidatura contendiente

Concluye

Clave, nombre de la unidad territorial, y distrito electoral local al que pertenece	Votos nulos	Lista nominal	Votación emitida			Participación (%)		
			MRVYO	SEI (Vía remota)	Total	MRVYO	SEI (Vía remota)	Total
06-040, Agrícola Oriental I, 15	38	11 383	277	2	279	2.43	0.02	2.45
06-041, Agrícola Oriental II, 15	8	8 198	168	1	169	2.05	0.01	2.06
06-042, Agrícola Oriental III, 15	57	10 621	359	4	363	3.38	0.04	3.42
06-043, Agrícola Oriental IV, 11	21	7 862	484	0	484	6.16	0	6.16
06-044, Agrícola Oriental V, 11	33	10 171	363	1	364	3.57	0.01	3.58
06-045, Agrícola Oriental VI, 11	83	11 357	435	2	437	3.83	0.02	3.85
06-046, Agrícola Oriental VII, 11	82	9 127	358	1	359	3.92	0.01	3.93
06-047, Agrícola Oriental VIII, 11	17	9 947	266	0	266	2.67	0	2.67
06-048, Campamento 2 de Octubre I, 15	40	10 479	766	6	772	7.31	0.06	7.37
06-049, Campamento 2 de Octubre II, 15	40	8 220	833	4	837	10.13	0.05	10.18
06-050, Granjas México I, 15	24	9 411	683	1	684	7.26	0.01	7.27
06-051, Granjas México II, 15	16	7 938	252	1	253	3.18	0.01	3.19
06-052, INFONAVIT Iztacalco (U Hab) I, 15	121	8 737	371	1	372	4.25	0.01	4.26
06-053, INFONAVIT Iztacalco (U Hab) II, 15	142	7 344	488	4	492	6.65	0.05	6.70
06-054, Juventino Rosas I, 15	69	6 870	622	3	625	9.06	0.04	9.10
06-055, Juventino Rosas II, 15	13	6 874	376	1	377	5.47	0.01	5.48
06-056, Pantitlán I, 11	87	9 799	356	2	358	3.63	0.02	3.65
06-057, Pantitlán II, 11	41	10 492	319	2	321	3.04	0.02	3.06
06-058, Pantitlán III, 11	33	8 437	323	1	324	3.83	0.01	3.84
06-059, Pantitlán IV, 11	29	13 731	571	3	574	4.16	0.02	4.18
06-060, Pantitlán V, 11	21	14 564	273	2	275	1.88	0.01	1.89
06-061, Ramos Millán Bramadero I, 15	19	7 789	547	0	547	7.02	0	7.02
06-062, Ramos Millán Bramadero II, 15	73	8 369	611	0	611	7.30	0	7.30
Total	1 895	349 652	21 079	109	21 188	6.03	0.03	6.06

Integración de las Copaco por unidad territorial

Clave, nombre de la unidad territorial, y distrito electoral local al que pertenece	Lista nominal		Integrantes		Total de integrantes	Integrantes con rango de edad 18 a 29 años	Integrantes con discapacidad
	M	H	M	H			
06-002, Ampliación Ramos Millán, 15	4 027	3 669	5	4	9	0	-
06-004, Carlos Zapata Vela, 15	4 228	3 960	5	4	9	2	-
06-005, Coyuya (Fracc), 15	761	558	2	6	8	1	1
06-006, Cuchilla Agrícola Oriental, 15	1 107	1 092	5	1	6	1	-
06-007, Cuchilla Ramos Millán, 15	2 655	2 457	6	3	9	0	1
06-008, El Rodeo, 15	2 854	2 469	4	5	9	3	-
06-009, Ex Ejidos de La Magdalena Mixihuca, 15	830	732	2	6	8	0	1
06-010, Gabriel Ramos Millán, 15	3 824	3 468	3	2	5	1	-
06-013, INPI Picos, 15	1 362	1 149	3	3	6	0	-
06-014, Jardines Tecma, 15	625	571	5	1	6	0	-
06-016, La Asunción (Barr), 15	979	875	5	4	9	2	-
06-017, La Cruz, 15	1 867	1 674	4	3	7	0	-
06-018, Los Reyes (Barr), 15	2 870	2 652	2	7	9	0	-
06-019, Militar Marte, 15	3 283	2 632	1	5	6	0	1
06-020, Mosco Chinampa, 15	535	482	2	2	4	2	-
06-021, Nueva Sta. Anita, 15	1 207	1 043	4	1	5	1	-
06-023, Picos Iztacalco 1-A, 15	966	852	3	1	4	1	-
06-024, Picos Iztacalco 1B, 15	893	765	5	2	7	0	1
06-025, Picos Iztacalco 2A, 15	1 039	912	5	4	9	2	-
06-027, Reforma Iztaccihuatl Norte, 15	2 750	2 168	4	4	8	0	1
06-028, Reforma Iztaccihuatl Sur, 15	1 748	1 376	2	3	5	0	2
06-029, San Fco. Xicaltongo (Barr), 15	1 391	1 208	1	3	4	1	1
06-030, San Miguel (Barr), 15	3 187	2 908	5	4	9	1	1
06-031, San Pedro Iztacalco (Barr), 15	2 498	2 282	5	4	9	1	-
06-032, Santa Anita, 15	4 815	4 281	5	4	9	2	-
06-033, Santa Cruz (Barr), 15	999	939	1	2	3	1	-
06-034, Santiago Norte (Barr), 15	1 715	1 592	5	4	9	1	1
06-035, Santiago Sur (Barr), 15	3 683	3 196	7	2	9	1	-
06-036, Tlacotal Ramos Millán, 15	3 972	3 539	6	3	9	1	-
06-037, Tlazintla, 15	1 273	1 092	6	3	9	2	-
06-038, Viaducto Piedad, 15	4 263	3 838	2	4	6	0	1
06-039, Zapotla (Barr), 15	1 775	1 520	5	4	9	2	-
06-040, Agrícola Oriental I, 15	6 017	5 366	2	5	7	0	2
06-041, Agrícola Oriental II, 15	4 405	3 793	5	3	8	0	2
06-042, Agrícola Oriental III, 15	5 639	4 982	6	2	8	2	1
06-043, Agrícola Oriental IV, 11	4 156	3 706	6	3	9	1	-
06-044, Agrícola Oriental V, 11	5 398	4 773	5	4	9	0	-
06-045, Agrícola Oriental VI, 11	5 967	5 390	5	4	9	2	2
06-046, Agrícola Oriental VII, 11	4 853	4 274	5	4	9	2	1
06-047, Agrícola Oriental VIII, 11	5 294	4 653	5	4	9	1	1
06-048, Campamento 2 de Octubre I, 15	5 540	4 939	5	4	9	1	1
06-049, Campamento 2 de Octubre II, 15	4 374	3 846	5	4	9	3	1
06-050, Granjas México I, 15	4 876	4 535	5	4	9	4	-
06-051, Granjas México II, 15	4 132	3 806	2	4	6	0	1

Continúa

Integración de las Copaco por unidad territorial

Concluye

Clave, nombre de la unidad territorial, y distrito electoral local al que pertenece	Lista nominal		Integrantes		Total de integrantes	Integrantes con rango de edad 18 a 29 años	Integrantes con discapacidad
	M	H	M	H			
06-052, INFONAVIT Iztacalco (U Hab) I, 15	4 700	4 037	5	4	9	0	2
06-053, INFONAVIT Iztacalco (U Hab) II, 15	3 903	3 441	4	3	7	1	-
06-054, Juventino Rosas I, 15	3 596	3 274	5	4	9	4	-
06-055, Juventino Rosas II, 15	3 636	3 238	2	3	5	0	-
06-056, Pantitlán I, 11	5 167	4 632	5	4	9	2	-
06-057, Pantitlán II, 11	5 593	4 899	8	1	9	0	-
06-058, Pantitlán III, 11	4 414	4 023	5	4	9	3	1
06-059, Pantitlán IV, 11	7 287	6 444	7	1	8	1	-
06-060, Pantitlán V, 11	7 749	6 815	5	4	9	2	-
06-061, Ramos Millán Bramadero I, 15	4 068	3 721	5	4	9	0	-
06-062, Ramos Millán Bramadero II, 15	4 371	3 998	5	4	9	2	3
Total	185 116	164 536	237	189	426	60	30

FUENTE: Elaborado por la DEOEG con base en la lista nominal proporcionada por la DERFE-INE, el SIRESCA y los resultados de la votación emitida en la jornada electoral única de las Copaco 2020.

Integrantes de las Copaco según sexo y grupo etario por unidad territorial

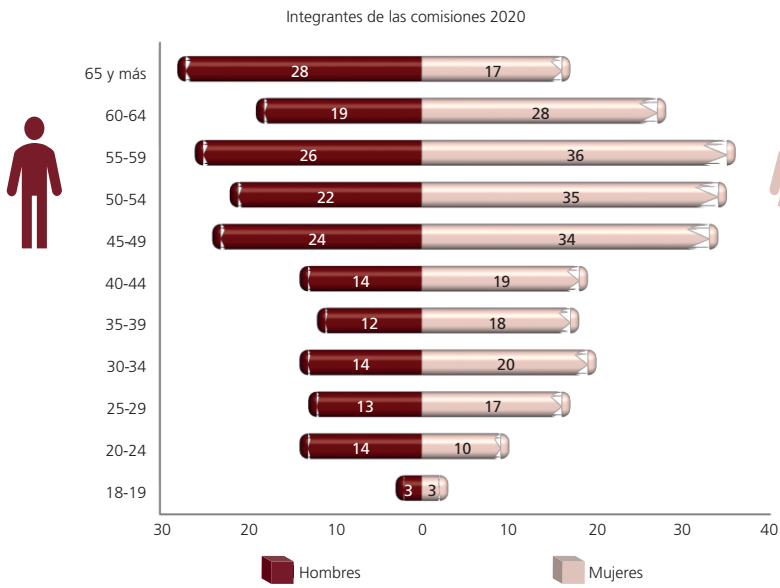
Clave, nombre de la unidad territorial, y distrito electoral local al que pertenece	Candidaturas contendientes		18-19		20-24		25-29		30-34		35-39		40-44		45-49		50-54		55-59		60-64		65 y más		Total
	M	H	M	H	M	H	M	H	M	H	M	H	M	H	M	H	M	H	M	H	M	H			
06-002, Ampliación Ramos Millán, 15	6	5	0	0	0	0	0	0	1	1	0	0	1	0	1	2	2	0	0	0	0	0	0	1	9
06-004, Carlos Zapata Vela, 15	9	7	1	0	0	0	0	1	1	0	0	1	0	0	1	1	2	0	0	1	0	0	0	0	9
06-005, Coyuya (Fracc), 15	2	6	0	0	0	0	0	1	0	0	0	0	0	0	0	0	1	2	1	0	0	0	3	8	
06-006, Cuchilla Agrícola Oriental, 15	5	1	0	0	0	0	1	0	0	0	0	0	0	0	2	1	0	0	1	0	1	0	0	0	6
06-007, Cuchilla Ramos Millán, 15	8	3	0	0	0	0	0	0	1	0	0	0	0	0	2	1	0	0	1	2	1	0	1	0	9
06-008, El Rodeo, 15	4	9	0	0	0	3	0	0	0	0	0	1	1	0	1	1	1	0	0	0	0	0	1	0	9
06-009, Ex Ejidos de La Magdalena Mixihuca, 15	2	6	0	0	0	0	0	0	0	2	0	1	0	0	0	1	1	0	0	1	1	0	0	1	8
06-010, Gabriel Ramos Millán, 15	3	2	0	0	0	0	1	0	0	0	0	0	0	0	1	0	0	0	1	1	0	0	0	1	5
06-013, INPI Picos, 15	3	3	0	0	0	0	0	0	1	0	0	0	1	0	0	1	0	1	1	0	0	0	0	1	6
06-014, Jardines Tecma, 15	5	1	0	0	0	0	0	0	0	0	0	3	0	1	0	0	1	0	0	0	0	1	0	0	6
06-016, La Asunción (Barr), 15	7	6	0	0	0	0	2	0	0	0	0	1	2	1	0	0	0	0	0	0	0	1	1	1	9
06-017, La Cruz, 15	4	3	0	0	0	0	0	0	1	1	1	0	0	1	0	1	1	0	0	0	1	0	0	0	7
06-018, Los Reyes (Barr), 15	2	9	0	0	0	0	0	0	0	0	1	2	0	1	0	2	0	0	1	1	0	0	0	1	9
06-019, Militar Marte, 15	1	5	0	0	0	0	0	0	0	2	0	0	0	0	0	0	0	0	0	1	0	1	1	1	6
06-020, Mosco Chinampa, 15	2	2	0	0	1	1	0	0	0	0	0	0	0	0	1	0	0	0	0	0	0	1	0	0	4
06-021, Nueva Sta. Anita, 15	4	1	0	0	0	0	1	0	0	0	0	0	0	0	0	0	1	0	1	0	0	0	1	1	5
06-023, Picos Iztacalco 1-A, 15	3	1	0	0	0	0	0	1	0	0	0	0	0	0	3	0	0	0	0	0	0	0	0	0	4
06-024, Picos Iztacalco 1B, 15	5	3	0	0	0	0	0	0	0	0	1	0	0	1	1	0	1	1	0	0	1	0	1	0	7
06-025, Picos Iztacalco 2A, 15	6	6	0	1	0	0	1	0	0	0	0	0	0	0	2	0	0	1	1	1	2	0	0	0	9
06-027, Reforma Iztacihuatl Norte, 15	4	4	0	0	0	0	0	0	0	0	0	0	0	0	0	1	0	3	1	0	1	0	2	0	8
06-028, Reforma Iztacihuatl Sur, 15	2	3	0	0	0	0	0	0	0	0	0	0	0	1	0	0	0	0	0	1	1	0	1	1	5

Continúa

Integrantes de las Copaco según sexo y grupo etario por unidad territorial

Concluye

Clave, nombre de la unidad territorial, y distrito electoral local al que pertenece	Candidaturas contendientes		18-19		20-24		25-29		30-34		35-39		40-44		45-49		50-54		55-59		60-64		65 y más		Total
	M	H	M	H	M	H	M	H	M	H	M	H	M	H	M	H	M	H	M	H	M	H	M	H	
06-029, San Fco. Xicaltongo (Barr), 15	1	3	0	0	1	0	0	0	0	0	0	0	0	0	0	0	2	0	0	0	1	0	0	4	
06-030, San Miguel (Barr), 15	7	6	0	0	0	0	0	1	2	0	0	0	1	0	1	1	0	0	0	1	1	1	0	9	
06-031, San Pedro Iztacalco (Barr), 15	5	5	0	0	0	0	1	0	0	0	0	1	0	1	0	1	1	0	2	0	1	1	0	9	
06-032, Santa Anita, 15	7	4	0	0	0	1	1	0	2	0	1	0	0	1	0	0	0	1	1	1	0	0	0	9	
06-033, Santa Cruz (Barr), 15	2	2	0	0	0	1	0	0	0	0	0	0	0	0	0	0	0	1	0	0	1	0	0	3	
06-034, Santiago Norte (Barr), 15	5	5	0	0	0	0	0	1	1	1	0	1	0	1	0	0	1	0	2	0	1	0	0	9	
06-035, Santiago Sur (Barr), 15	10	2	0	0	0	0	1	0	1	0	0	0	1	0	1	0	1	1	1	0	1	1	0	9	
06-036, Tlacotal Ramos Millán, 15	6	3	0	0	0	0	1	0	0	0	0	1	0	0	2	0	1	1	0	0	1	0	1	9	
06-037, Tlazintla, 15	10	4	0	0	0	1	0	1	0	1	0	0	0	0	1	0	2	0	2	0	1	0	0	9	
06-038, Viaducto Piedad, 15	2	4	0	0	0	0	0	0	1	0	0	1	0	0	0	1	0	0	1	1	0	0	0	6	
06-039, Zapotla (Barr), 15	6	9	0	0	1	1	0	0	0	0	0	0	0	0	0	1	1	1	2	0	1	0	0	9	
06-040, Agrícola Oriental I, 15	2	5	0	0	0	0	0	0	0	0	1	0	1	1	0	1	0	0	0	0	0	2	0	7	
06-041, Agrícola Oriental II, 15	5	4	0	0	0	0	0	0	0	0	1	0	1	1	1	0	1	1	1	1	0	0	0	8	
06-042, Agrícola Oriental III, 15	6	2	0	0	1	0	1	0	0	0	1	0	0	0	1	0	1	0	0	0	1	2	0	8	
06-043, Agrícola Oriental IV, 11	8	3	0	0	0	0	1	0	0	1	0	0	1	1	1	0	1	0	0	0	2	0	0	9	
06-044, Agrícola Oriental V, 11	8	6	0	0	0	0	0	0	0	0	0	0	0	0	2	0	0	1	1	2	2	0	0	9	
06-045, Agrícola Oriental VI, 11	8	4	0	1	0	0	0	1	1	0	1	0	0	0	0	0	0	1	1	0	1	0	1	9	
06-046, Agrícola Oriental VII, 11	8	5	0	0	0	1	0	1	1	0	1	0	0	0	0	0	1	0	1	0	0	2	1	9	
06-047, Agrícola Oriental VIII, 11	12	5	0	0	0	1	0	0	0	0	1	0	1	1	0	0	0	3	1	0	1	0	0	9	
06-048, Campamento 2 de Octubre I, 15	16	8	1	0	0	0	0	0	0	0	1	0	1	1	1	1	1	0	0	0	0	1	0	9	
06-049, Campamento 2 de Octubre II, 15	10	5	0	0	1	1	1	0	0	0	1	0	0	0	1	0	1	0	0	2	0	0	0	9	
06-050, Granjas México I, 15	9	6	1	0	2	1	0	0	0	1	0	0	0	0	1	2	1	0	0	0	0	0	0	9	
06-051, Granjas México II, 15	2	4	0	0	0	0	0	0	1	0	1	0	0	0	0	2	0	1	0	1	0	0	0	6	
06-052, INFONAVIT Iztacalco (U Hab) I, 15	6	4	0	0	0	0	0	0	1	0	0	1	2	0	0	1	1	1	1	0	0	0	0	9	
06-053, INFONAVIT Iztacalco (U Hab) II, 15	4	3	0	0	0	0	0	1	0	0	1	0	0	0	1	0	0	0	2	1	0	0	0	7	
06-054, Juventino Rosas I, 15	6	4	0	1	0	0	1	2	1	0	0	0	0	0	0	0	1	0	1	1	1	0	0	9	
06-055, Juventino Rosas II, 15	2	3	0	0	0	0	0	0	1	0	0	1	1	0	0	0	0	1	0	1	0	0	0	5	
06-056, Pantitlán I, 11	7	5	0	0	1	0	0	1	0	0	1	0	1	0	0	0	0	0	1	1	0	0	1	9	
06-057, Pantitlán II, 11	8	1	0	0	0	0	0	0	1	0	0	0	0	0	2	0	3	0	1	0	1	0	0	9	
06-058, Pantitlán III, 11	9	7	0	0	1	1	1	0	0	0	0	1	0	1	1	1	2	0	0	0	0	0	0	9	
06-059, Pantitlán IV, 11	7	1	0	0	0	0	1	0	0	0	0	0	1	0	1	0	2	0	0	1	0	0	2	8	
06-060, Pantitlán V, 11	5	7	0	0	1	0	1	0	0	2	0	0	0	0	1	0	0	0	2	0	0	1	0	9	
06-061, Ramos Millán Bramadero I, 15	7	7	0	0	0	0	0	0	0	2	0	0	1	0	0	0	1	1	1	0	2	1	0	9	
06-062, Ramos Millán Bramadero II, 15	5	7	0	0	0	1	1	0	1	0	0	0	0	0	0	0	1	1	0	0	2	1	0	9	
Total	308	239	3	3	10	14	17	13	20	14	18	12	19	14	34	24	35	22	36	26	28	19	17	28	426



De las 547 candidaturas contendientes en Iztacalco, 22.12 % no formó parte de una Copaco 2020.

De las personas integrantes de las comisiones, 55.63 % son mujeres y 44.37 % son hombres.

El grupo etario más representativo es el de 55 a 59 años; 14.08 % pertenece a los grupos menores a los 29 años.

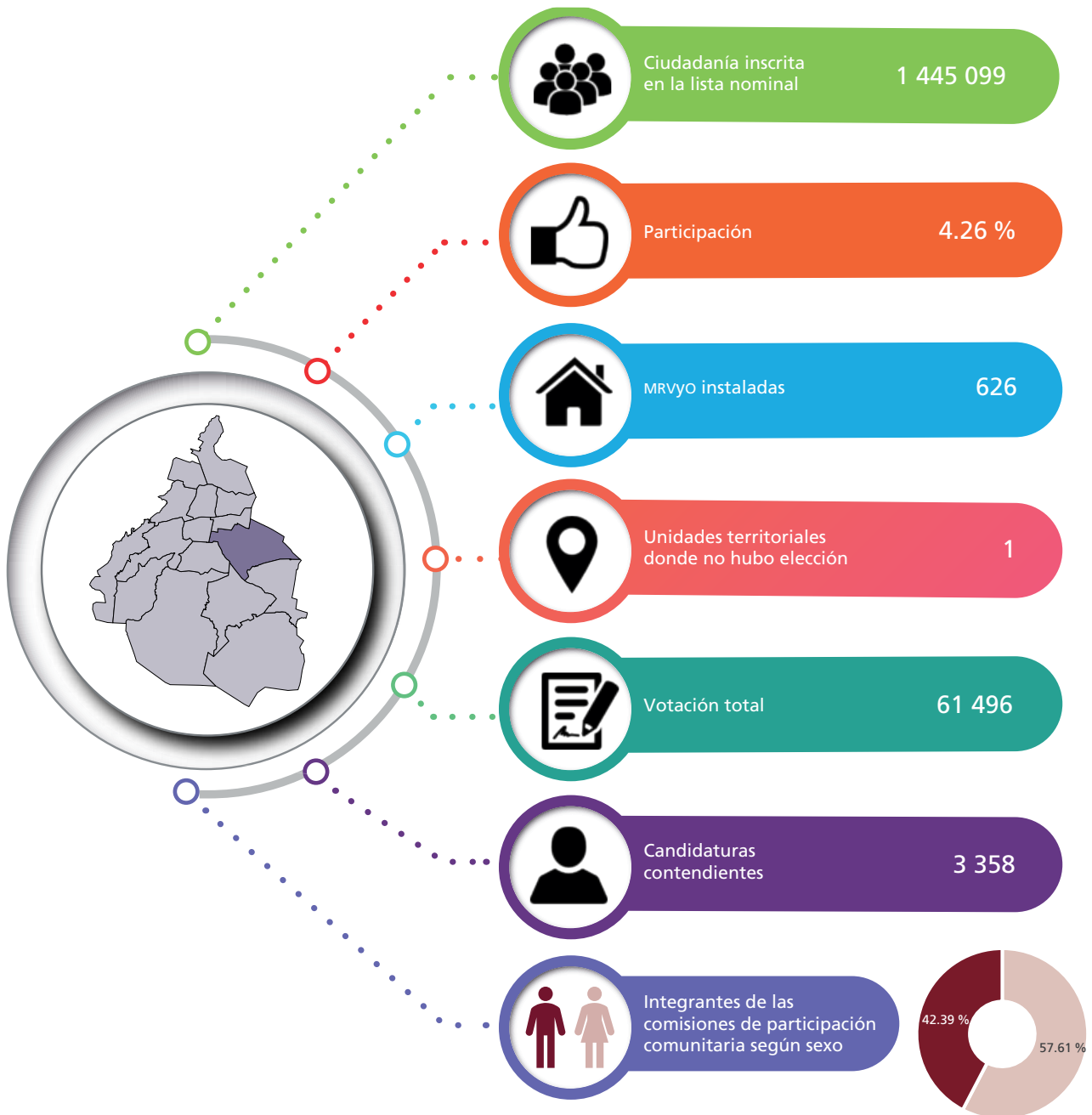
El grupo con mayor representación de mujeres es el de 55 a 59 años, y el de hombres, el de 65 años y más.

De las personas integrantes, 7.04 % manifiesta tener una discapacidad.

FUENTE: Elaborado por la DEOYEG con base en la lista nominal proporcionada por la DERFE-INE, el SIRESCA y los resultados de la votación emitida en la jornada electoral única de las Copaco 2020.

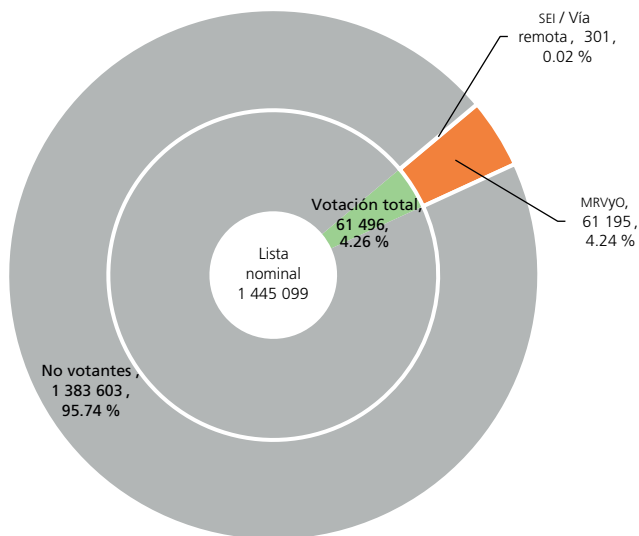
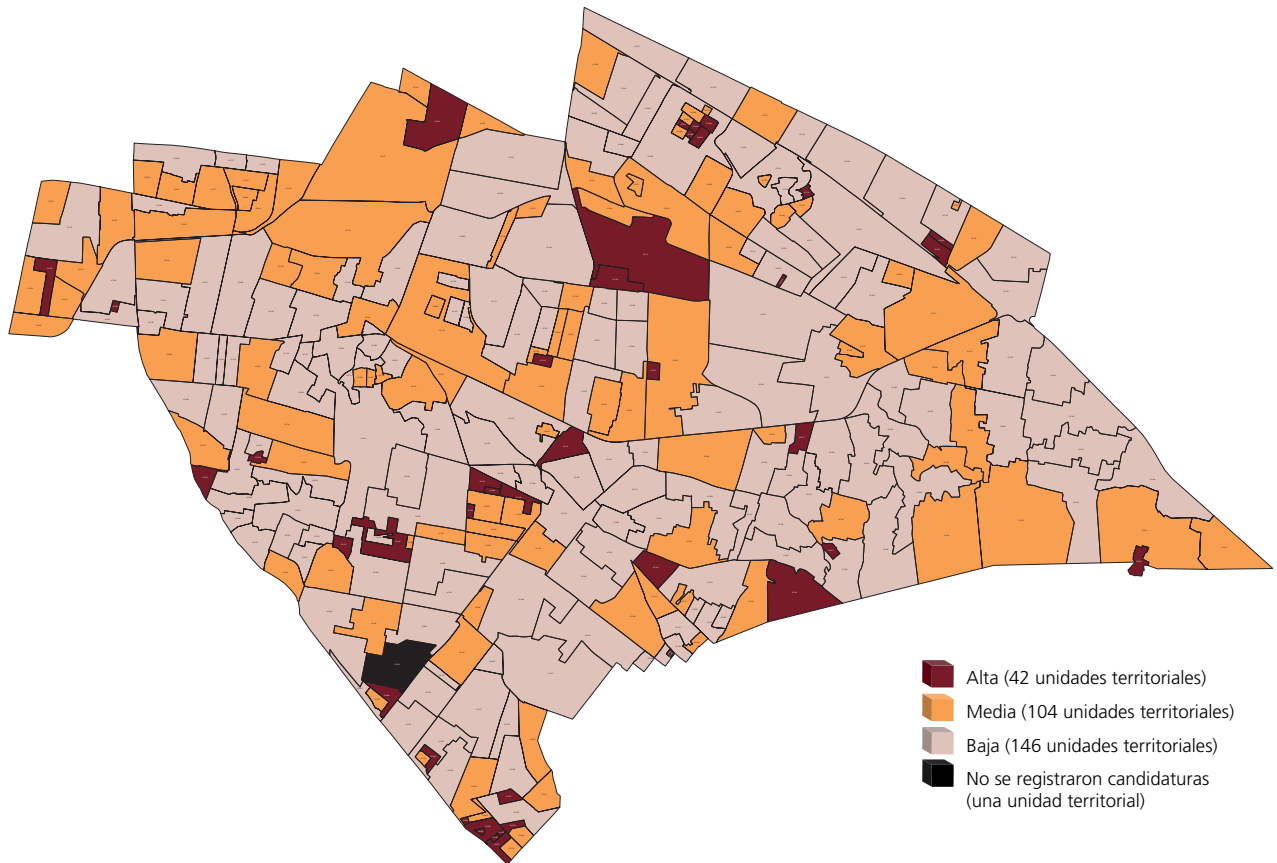
Iztapalapa

Datos relevantes de la jornada electoral



FUENTE: Elaborado por la DEOEYG con base en la lista nominal proporcionada por la DERFE-INE y los resultados de la votación emitida en la jornada electoral única de las Copaco 2020.

Nivel de participación y votación



Iztapalapa es de las demarcaciones más extensas de la entidad, por lo que cuenta con una gran concentración de ciudadanía. Cabe mencionar que la unidad territorial 07-171, Renovación, es la que emite más votos en toda la ciudad. Sin embargo, 50 % de sus unidades territoriales se encuentra en un nivel bajo de participación.

El índice más alto de participación se registró en la unidad territorial 07-233, Tlanezicalli (U Hab), con 42.82 %. Por otra parte, dos unidades territoriales empataron con la participación más baja (0.59 %): 07-047, Ejto Constitucionalista, Supermanzana II (U Hab) y 07-213, Santa María Tomatlan (Ampl).

El promedio de participación por unidad territorial en esta demarcación fue de 6.03 %; 102 de ellas superan el promedio de participación antes mencionado.

En 126 unidades territoriales se registró votación mediante el SEI (vía remota).

FUENTE: Elaborados por la DEOEYG con base en la lista nominal proporcionada por la DERFE-INE, con fecha de corte al 15 de enero de 2020 (incluye a las ciudadanas y los ciudadanos que recogieron su credencial para votar hasta el 31 de enero), y los resultados de la votación emitida en la jornada electoral única de las Copaco 2020.

Resultados de la votación por unidad territorial y candidatura contendiente

Clave, nombre de la unidad territorial, y distrito electoral local al que pertenece	Votación obtenida por candidatura contendiente																											
	1	2	3	4	5	6	7	8	9	10	11	12	13	14	15	16	17	18	19	20	21	22	23	24	25	26	27	28
07-001, Aculco (Pblo), 24	0	14	33	6	6	85	3	5	7	2	1	3	7	0	8	2	7	93	10	0	0	0	0	0	0	0	0	0
07-002, Albarradas (U Hab), 21	15	17	4	27	1	9	11	1	7	84	0	1	5	14	1	8	0	0	0	0	0	0	0	0	0	0	0	0
07-003, Alcanfores (U Hab), 28	68	0	0	0	0	0	0	0	0	0	0	0	0	0	0	0	0	0	0	0	0	0	0	0	0	0	0	0
07-004, Allepetali (U Hab), 31	43	24	46	4	0	0	0	0	0	0	0	0	0	0	0	0	0	0	0	0	0	0	0	0	0	0	0	0
07-005, Álvaro Obregón, 21	0	0	19	6	11	38	35	1	5	1	0	0	4	2	2	1	11	1	27	4	1	9	0	0	0	0	0	0
07-006, Álvaro Obregón_ (Fracc), 22	4	8	57	31	1	197	89	0	2	12	4	0	4	0	2	0	0	0	0	0	0	0	0	0	0	0	0	0
07-007, Año de Juárez, 31	19	0	39	51	33	10	9	18	1	9	3	0	12	19	7	0	0	0	0	0	0	0	0	0	0	0	0	0
07-008, Antorcha Popular I (U Hab), 21	3	23	25	10	7	9	4	6	10	0	1	8	11	7	6	0	0	0	0	0	0	0	0	0	0	0	0	0
07-009, Apatlaco, 24	1	15	60	21	11	5	63	71	0	1	2	12	9	0	0	0	0	0	0	0	0	0	0	0	0	0	0	0
07-010, Arboledas, 31	0	8	5	11	4	2	0	0	0	0	0	0	0	0	0	0	0	0	0	0	0	0	0	0	0	0	0	0
07-011, Art 4to Constitucional (U Hab), 22	1	0	14	0	27	0	0	14	0	0	0	0	0	0	0	0	0	0	0	0	0	0	0	0	0	0	0	0
07-012, Banjidal, 24	7	5	6	4	9	2	3	4	7	1	4	1	5	100	6	1	3	12	0	0	0	0	0	0	0	0	0	0
07-013, Barrancas de Guadalupe, 29	2	13	7	34	5	20	30	19	6	2	0	0	0	0	0	0	0	0	0	0	0	0	0	0	0	0	0	0
07-014, Bellavista (U Hab), 28	113	87	0	0	0	0	0	0	0	0	0	0	0	0	0	0	0	0	0	0	0	0	0	0	0	0	0	0
07-015, Benito Juárez, 28	5	1	9	14	17	1	2	0	0	0	0	0	0	0	0	0	0	0	0	0	0	0	0	0	0	0	0	0
07-017, Cabeza de Juárez I (U Hab), 21	5	5	11	0	12	4	11	3	4	26	0	0	0	0	0	0	0	0	0	0	0	0	0	0	0	0	0	0
07-018, Cabeza de Juárez II (U Hab), 21	52	2	18	2	8	4	9	6	4	0	0	0	0	0	0	0	0	0	0	0	0	0	0	0	0	0	0	0
07-019, Cabeza de Juárez III (U Hab), 21	5	5	9	6	29	3	81	11	68	0	16	0	0	0	0	0	0	0	0	0	0	0	0	0	0	0	0	0
07-020, Cacama, 24	9	3	2	2	8	3	5	1	17	0	0	0	0	0	0	0	0	0	0	0	0	0	0	0	0	0	0	0
07-021, Campestre Potrero, 27	38	7	91	4	7	9	45	136	19	11	18	3	11	5	15	12	12	2	9	0	0	0	0	0	0	0	0	0
07-022, Cananea (U Hab), 31	15	10	6	16	42	51	3	2	0	0	0	0	0	0	0	0	0	0	0	0	0	0	0	0	0	0	0	0
07-023, Carlos Hank González, 29	5	5	2	9	3	28	75	89	1	2	1	1	47	2	3	2	0	6	8	0	0	0	0	0	0	0	0	0
07-024, Carmen Serdán (U Hab), 31	10	15	13	8	6	12	15	14	7	7	2	2	0	0	0	0	0	0	0	0	0	0	0	0	0	0	0	0
07-025, Casa Blanca, 28	88	8	28	27	0	0	0	0	0	0	0	0	0	0	0	0	0	0	0	0	0	0	0	0	0	0	0	0
07-026, Ce Cualli Ohtli (U Hab), 31	29	4	4	1	8	4	2	1	3	7	0	0	0	0	0	0	0	0	0	0	0	0	0	0	0	0	0	0
07-029, Chinampas de Santa Ma Tomatlán, 31	3	5	1	2	0	1	9	0	0	0	0	0	0	0	0	0	0	0	0	0	0	0	0	0	0	0	0	0
07-030, Citlalli, 27	33	9	27	1	2	7	12	79	3	18	4	86	6	44	0	0	0	0	0	0	0	0	0	0	0	0	0	0
07-031, Colonial Iztapalapa (Fracc), 21	63	16	18	15	67	25	27	8	12	0	0	0	0	0	0	0	0	0	0	0	0	0	0	0	0	0	0	0
07-032, Concordia Zaragoza (U Hab), 22	32	2	6	4	16	94	22	22	22	13	47	0	0	0	0	0	0	0	0	0	0	0	0	0	0	0	0	0
07-035, Cuchillas del Moral (U Hab), 24	5	28	8	20	20	6	11	0	0	0	0	0	0	0	0	0	0	0	0	0	0	0	0	0	0	0	0	0
07-036, Cuitláhuac (U Hab), 21	20	66	15	30	0	0	0	0	0	0	0	0	0	0	0	0	0	0	0	0	0	0	0	0	0	0	0	0
07-037, Culhuacán (Pblo), 28	1	10	3	18	18	3	38	14	0	0	0	0	0	0	0	0	0	0	0	0	0	0	0	0	0	0	0	0
07-038, Degollado, 29	56	2	6	8	3	1	2	1	0	0	0	0	0	0	0	0	0	0	0	0	0	0	0	0	0	0	0	0
07-039, Degollado Chico, 29	27	6	8	11	11	0	3	2	2	0	0	0	0	0	0	0	0	0	0	0	0	0	0	0	0	0	0	0

Continúa

Resultados de la votación por unidad territorial y candidatura contendiente

Clave, nombre de la unidad territorial, y distrito electoral local al que pertenece					Votos nulos	Lista nominal	Votación emitida			Participación (%)		
	29	30	31	32			MRVYO	SEI (Vía remota)	Total	MRVYO	SEI (Vía remota)	Total
07-001, Aculco (Pblo), 24	0	0	0	0	24	4 687	310	6	316	6.61	0.13	6.74
07-002, Albarradas (U Hab), 21	0	0	0	0	18	3 621	223	0	223	6.16	0	6.16
07-003, Alcanfores (U Hab), 28	0	0	0	0	12	401	80	0	80	19.95	0	19.95
07-004, Allepetlali (U Hab), 31	0	0	0	0	13	1 705	130	0	130	7.62	0	7.62
07-005, Álvaro Obregón, 21	0	0	0	0	28	2 529	206	0	206	8.15	0	8.15
07-006, Álvaro Obregón_ (Frac), 22	0	0	0	0	49	5 912	460	0	460	7.78	0	7.78
07-007, Año de Juárez, 31	0	0	0	0	5	2 755	234	1	235	8.49	0.04	8.53
07-008, Antorcha Popular I (U Hab), 21	0	0	0	0	10	597	140	0	140	23.45	0	23.45
07-009, Apatlaco, 24	0	0	0	0	19	8 133	290	0	290	3.57	0	3.57
07-010, Arboledas, 31	0	0	0	0	5	1 181	35	0	35	2.96	0	2.96
07-011, Art 4to Constitucional (U Hab), 22	0	0	0	0	0	1 765	56	0	56	3.17	0	3.17
07-012, Banjidal, 24	0	0	0	0	9	2 835	189	0	189	6.67	0	6.67
07-013, Barrancas de Guadalupe, 29	0	0	0	0	7	723	145	0	145	20.06	0	20.06
07-014, Bellavista (U Hab), 28	0	0	0	0	22	3 666	222	0	222	6.06	0	6.06
07-015, Benito Juárez, 28	0	0	0	0	12	1 122	61	0	61	5.44	0	5.44
07-017, Cabeza de Juárez I (U Hab), 21	0	0	0	0	5	779	86	0	86	11.04	0	11.04
07-018, Cabeza de Juárez II (U Hab), 21	0	0	0	0	16	871	121	0	121	13.89	0	13.89
07-019, Cabeza de Juárez III (U Hab), 21	0	0	0	0	16	1 420	249	0	249	17.54	0	17.54
07-020, Cacama, 24	0	0	0	0	4	1 665	54	0	54	3.24	0	3.24
07-021, Campestre Potrero, 27	0	0	0	0	42	10 856	496	0	496	4.57	0	4.57
07-022, Cananea (U Hab), 31	0	0	0	0	15	4 522	159	1	160	3.52	0.02	3.54
07-023, Carlos Hank González, 29	0	0	0	0	14	9 033	302	1	303	3.34	0.01	3.35
07-024, Carmen Serdán (U Hab), 31	0	0	0	0	16	757	127	0	127	16.78	0	16.78
07-025, Casa Blanca, 28	0	0	0	0	27	3 248	178	0	178	5.48	0	5.48
07-026, Ce Cualli Ohtli (U Hab), 31	0	0	0	0	5	987	68	0	68	6.89	0	6.89
07-029, Chinampas de Santa Ma Tomatlán, 31	0	0	0	0	3	987	24	0	24	2.43	0	2.43
07-030, Citlalli, 27	0	0	0	0	14	10 325	342	3	345	3.31	0.03	3.34
07-031, Colonial Iztapalapa (Frac), 21	0	0	0	0	26	3 724	275	2	277	7.39	0.05	7.44
07-032, Concordia Zaragoza (U Hab), 22	0	0	0	0	21	2 662	301	0	301	11.31	0	11.31
07-035, Cuchillas del Moral (U Hab), 24	0	0	0	0	7	2 292	105	0	105	4.58	0	4.58
07-036, Cuitláhuac (U Hab), 21	0	0	0	0	23	1 592	154	0	154	9.67	0	9.67
07-037, Culhuacán (Pblo), 28	0	0	0	0	12	3 652	117	0	117	3.20	0	3.20
07-038, Degollado, 29	0	0	0	0	3	2 179	82	0	82	3.76	0	3.76
07-039, Degollado Chico, 29	0	0	0	0	1	1 635	71	0	71	4.34	0	4.34

Continúa

Resultados de la votación por unidad territorial y candidatura contendiente

Clave, nombre de la unidad territorial, y distrito electoral local al que pertenece	Votación obtenida por candidatura contendiente																											
	1	2	3	4	5	6	7	8	9	10	11	12	13	14	15	16	17	18	19	20	21	22	23	24	25	26	27	28
07-041, Dr. Alfonso Ortiz Tirado, 24	27	7	10	34	57	3	42	4	8	62	1	8	1	2	27	37	22	0	0	0	0	0	0	0	0	0	0	0
07-042, Ejército de Agua Prieta, 22	246	37	5	6	2	1	1	2	0	0	0	5	9	1	2	5	45	0	84	11	3	0	0	0	0	0	0	0
07-044, Ejo Constitucionalista, 21	17	56	0	2	0	1	0	0	0	3	0	1	0	1	0	0	0	0	0	0	0	0	0	0	0	0	0	0
07-045, Ejo Constitucionalista II (U Hab), 21	8	5	6	24	0	0	0	0	0	0	0	0	0	0	0	0	0	0	0	0	0	0	0	0	0	0	0	0
07-046, Ejo Constitucionalista, Supermanzana I (U Hab), 21	51	2	18	2	4	19	22	0	4	37	2	3	2	33	7	1	1	0	0	0	0	0	0	0	0	0	0	0
07-047, Ejo Constitucionalista, Supermanzana II (U Hab), 21	0	2	5	4	0	10	1	3	3	0	0	0	0	0	0	0	0	0	0	0	0	0	0	0	0	0	0	0
07-048, Ejo Constitucionalista, Supermanzana III (U Hab), 21	13	17	9	13	3	0	8	0	5	28	6	11	0	0	0	0	0	0	0	0	0	0	0	0	0	0	0	0
07-049, Ejo de Ote II (U Hab), 22	15	13	28	17	20	12	64	61	0	0	0	0	0	0	0	0	0	0	0	0	0	0	0	0	0	0	0	0
07-050, El Edén, 22	10	3	38	5	17	2	20	7	15	0	0	0	0	0	0	0	0	0	0	0	0	0	0	0	0	0	0	0
07-051, El Manto, 28	8	25	6	10	21	62	3	27	10	1	5	5	112	21	11	98	0	0	0	0	0	0	0	0	0	0	0	0
07-052, El Manto-Plan de Iguala, 28	1	22	6	0	0	0	0	0	0	0	0	0	0	0	0	0	0	0	0	0	0	0	0	0	0	0	0	0
07-053, El Mirador, 28	23	5	23	17	0	0	0	0	0	0	0	0	0	0	0	0	0	0	0	0	0	0	0	0	0	0	0	0
07-054, El Molino, 31	9	32	37	33	15	5	6	4	2	7	0	0	0	0	0	0	0	0	0	0	0	0	0	0	0	0	0	0
07-055, El Molino, 24	23	0	0	0	0	0	0	0	0	0	0	0	0	0	0	0	0	0	0	0	0	0	0	0	0	0	0	0
07-056, El Prado, 24	2	2	10	11	2	11	15	50	13	4	0	0	0	0	0	0	0	0	0	0	0	0	0	0	0	0	0	0
07-057, El Retoño, 24	26	3	26	13	21	3	5	7	16	3	1	4	24	261	4	8	5	0	0	0	0	0	0	0	0	0	0	0
07-058, El Rodeo, 28	4	6	24	18	8	3	41	0	0	0	0	0	0	0	0	0	0	0	0	0	0	0	0	0	0	0	0	0
07-059, El Rosario, 31	20	3	13	6	17	9	56	6	175	0	0	0	0	0	0	0	0	0	0	0	0	0	0	0	0	0	0	0
07-060, El Santuario, 24	1	0	0	24	4	12	4	0	0	0	0	0	0	0	0	0	0	0	0	0	0	0	0	0	0	0	0	0
07-061, El Santuario (Ampl), 28	4	32	23	0	0	0	0	0	0	0	0	0	0	0	0	0	0	0	0	0	0	0	0	0	0	0	0	0
07-062, El Sifón, 24	118	3	15	15	13	65	14	6	118	4	32	7	7	8	13	17	0	0	0	0	0	0	0	0	0	0	0	0
07-063, El Triángulo, 31	24	16	22	4	136	4	6	3	0	0	0	0	0	0	0	0	0	0	0	0	0	0	0	0	0	0	0	0
07-064, El Triunfo, 24	3	1	2	4	2	12	68	0	1	1	0	8	4	1	0	6	13	4	0	0	0	0	0	0	0	0	0	0
07-065, El Triunfo (Ampl), 24	18	6	107	93	17	1	8	15	87	6	0	8	14	0	0	0	0	0	0	0	0	0	0	0	0	0	0	0
07-066, El Vergel, 31	4	13	2	2	20	1	1	1	1	21	0	0	0	0	0	0	0	0	0	0	0	0	0	0	0	0	0	0
07-067, El Vergel Triángulo de las Agujas I (U Hab), 31	22	21	0	0	0	0	0	0	0	0	0	0	0	0	0	0	0	0	0	0	0	0	0	0	0	0	0	0
07-068, El Vergel Triángulo de las Agujas II (U Hab), 31	8	6	3	5	22	1	1	0	1	0	3	9	0	13	6	16	81	0	0	0	0	0	0	0	0	0	0	0
07-069, Emiliano Zapata (Ampl), 27	4	16	13	7	13	33	7	8	60	28	12	29	0	0	0	0	0	0	0	0	0	0	0	0	0	0	0	0
07-071, Escuadrón 201, 24	11	8	4	11	19	99	35	20	41	10	13	0	0	0	0	0	0	0	0	0	0	0	0	0	0	0	0	0
07-072, Estado de Veracruz, 28	2	13	6	3	0	0	0	0	0	0	0	0	0	0	0	0	0	0	0	0	0	0	0	0	0	0	0	0
07-073, Estrella Culhuacán, 28	8	3	3	3	14	9	0	0	0	0	0	0	0	0	0	0	0	0	0	0	0	0	0	0	0	0	0	0
07-074, Estrella del Sur, 28	33	0	9	6	31	1	7	0	0	0	0	0	0	0	0	0	0	0	0	0	0	0	0	0	0	0	0	0
07-075, FPFV (Predio El Molino) (U Hab), 31	10	14	4	7	2	13	6	77	34	58	1	0	0	0	0	0	0	0	0	0	0	0	0	0	0	0	0	0
07-076, Francisco Villa, 21	119	68	6	0	12	16	11	43	4	0	0	0	0	0	0	0	0	0	0	0	0	0	0	0	0	0	0	0
07-077, Fuego Nuevo, 28	25	6	22	6	34	29	16	46	32	53	31	0	23	30	15	0	29	5	0	0	0	0	0	0	0	0	0	0

Continúa

Resultados de la votación por unidad territorial y candidatura contendiente

Clave, nombre de la unidad territorial, y distrito electoral local al que pertenece					Votos nulos	Lista nominal	Votación emitida			Participación (%)		
	29	30	31	32			MRVYO	SEI (Vía remota)	Total	MRVYO	SEI (Vía remota)	Total
07-041, Dr. Alfonso Ortiz Tirado, 24	0	0	0	0	15	3 406	357	10	367	10.48	0.30	10.78
07-042, Ejercito de Agua Prieta, 22	0	0	0	0	32	6 432	497	0	497	7.73	0	7.73
07-044, Ejto Constitucionalista, 21	0	0	0	0	7	4 520	88	0	88	1.95	0	1.95
07-045, Ejto Constitucionalista II (U Hab), 21	0	0	0	0	9	713	52	0	52	7.29	0	7.29
07-046, Ejto Constitucionalista, Supermanzana I (U Hab), 21	0	0	0	0	7	7 301	214	1	215	2.93	0.01	2.94
07-047, Ejto Constitucionalista, Supermanzana II (U Hab), 21	0	0	0	0	1	4 931	29	0	29	0.59	0	0.59
07-048, Ejto Constitucionalista, Supermanzana III (U Hab), 21	0	0	0	0	4	3 094	116	1	117	3.75	0.03	3.78
07-049, Ejto de Ote II (U Hab), 22	0	0	0	0	11	6 843	240	1	241	3.51	0.01	3.52
07-050, El Edén, 22	0	0	0	0	5	1 310	122	0	122	9.31	0	9.31
07-051, El Manto, 28	0	0	0	0	23	9 148	447	1	448	4.89	0.01	4.90
07-052, El Manto-Plan de Iguala, 28	0	0	0	0	2	1 751	31	0	31	1.77	0	1.77
07-053, El Mirador, 28	0	0	0	0	21	3 607	89	0	89	2.47	0	2.47
07-054, El Molino, 31	0	0	0	0	13	5 896	162	1	163	2.75	0.01	2.76
07-055, El Molino, 24	0	0	0	0	4	916	27	0	27	2.95	0	2.95
07-056, El Prado, 24	0	0	0	0	3	1 809	123	0	123	6.80	0	6.80
07-057, El Retoño, 24	0	0	0	0	23	6 835	451	2	453	6.60	0.03	6.63
07-058, El Rodeo, 28	0	0	0	0	7	2 172	111	0	111	5.11	0	5.11
07-059, El Rosario, 31	0	0	0	0	11	4 983	316	0	316	6.34	0	6.34
07-060, El Santuario, 24	0	0	0	0	0	5 276	44	1	45	0.83	0.02	0.85
07-061, El Santuario (Ampl), 28	0	0	0	0	3	3 373	62	0	62	1.84	0	1.84
07-062, El Sifón, 24	0	0	0	0	49	8 939	499	5	504	5.58	0.06	5.64
07-063, El Triángulo, 31	0	0	0	0	4	3 745	219	0	219	5.85	0	5.85
07-064, El Triunfo, 24	0	0	0	0	9	2 891	137	2	139	4.74	0.07	4.81
07-065, El Triunfo (Ampl), 24	0	0	0	0	33	5 494	413	0	413	7.52	0	7.52
07-066, El Vergel, 31	0	0	0	0	3	4 189	69	0	69	1.65	0	1.65
07-067, El Vergel Triángulo de las Agujas I (U Hab), 31	0	0	0	0	31	1 066	74	0	74	6.94	0	6.94
07-068, El Vergel Triángulo de las Agujas II (U Hab), 31	0	0	0	0	1	1 081	175	1	176	16.19	0.09	16.28
07-069, Emiliano Zapata (Ampl), 27	0	0	0	0	41	6 998	269	2	271	3.84	0.03	3.87
07-071, Escuadrón 201, 24	0	0	0	0	22	12 194	291	2	293	2.39	0.01	2.40
07-072, Estado de Veracruz, 28	0	0	0	0	7	638	31	0	31	4.86	0	4.86
07-073, Estrella Culhuacán, 28	0	0	0	0	1	1 813	36	5	41	1.98	0.28	2.26
07-074, Estrella del Sur, 28	0	0	0	0	3	6 002	88	2	90	1.47	0.03	1.50
07-075, FPFV (Predio El Molino) (U Hab), 31	0	0	0	0	34	2 503	260	0	260	10.39	0	10.39
07-076, Francisco Villa, 21	0	0	0	0	22	8 208	293	8	301	3.57	0.10	3.67
07-077, Fuego Nuevo, 28	0	0	0	0	17	10 357	416	3	419	4.02	0.03	4.05

Continúa

Resultados de la votación por unidad territorial y candidatura contendiente

Clave, nombre de la unidad territorial, y distrito electoral local al que pertenece	Votación obtenida por candidatura contendiente																											
	1	2	3	4	5	6	7	8	9	10	11	12	13	14	15	16	17	18	19	20	21	22	23	24	25	26	27	28
07-078, Fuentes de Zaragoza (U Hab), 22	9	2	6	15	6	4	11	7	40	23	0	0	0	0	0	0	0	0	0	0	0	0	0	0	0	0	0	0
07-079, Fuerte de Loreto - La Antena (U Hab), 22	5	15	1	4	3	8	6	3	2	19	2	33	1	41	9	17	0	0	0	0	0	0	0	0	0	0	0	0
07-080, Gama Gavilán (U Hab), 24	11	5	21	3	3	5	12	2	0	0	0	0	0	0	0	0	0	0	0	0	0	0	0	0	0	0	0	
07-081, Gavilán (U Hab), 24	12	7	14	16	0	0	0	0	0	0	0	0	0	0	0	0	0	0	0	0	0	0	0	0	0	0	0	
07-082, Granjas Esmeralda, 28	2	8	3	4	53	5	8	3	20	0	0	0	0	0	0	0	0	0	0	0	0	0	0	0	0	0	0	
07-083, Granjas Estrella I, 28	55	0	0	0	0	0	0	0	0	0	0	0	0	0	0	0	0	0	0	0	0	0	0	0	0	0	0	
07-084, Granjas Estrella II, 28	19	9	3	0	0	0	0	0	0	0	0	0	0	0	0	0	0	0	0	0	0	0	0	0	0	0	0	
07-085, Granjas Estrella III, 28	17	4	1	2	2	9	3	22	0	0	0	0	0	0	0	0	0	0	0	0	0	0	0	0	0	0	0	
07-086, Granjas San Antonio, 24	14	8	23	4	7	0	0	0	0	0	0	0	0	0	0	0	0	0	0	0	0	0	0	0	0	0	0	
07-087, Guadalupe (Barr), 31	2	5	0	1	16	5	20	0	9	3	0	0	0	0	0	0	0	0	0	0	0	0	0	0	0	0	0	
07-088, Guadalupe del Moral, 24	6	42	3	4	41	22	0	4	0	3	0	0	0	0	0	0	0	0	0	0	0	0	0	0	0	0	0	
07-089, Guelatao de Juárez I (U Hab), 21	5	18	5	5	14	42	2	19	0	0	0	0	0	0	0	0	0	0	0	0	0	0	0	0	0	0	0	
07-090, Guelatao de Juárez II (U Hab), 21	8	3	1	7	31	0	3	6	0	0	1	0	0	0	0	0	0	0	0	0	0	0	0	0	0	0	0	
07-091, Héroes de Churubusco, 24	11	11	12	15	13	26	10	14	112	3	0	0	0	0	0	0	0	0	0	0	0	0	0	0	0	0	0	
07-092, Huaspungo (U Hab), 31	10	15	3	3	2	67	0	0	0	0	0	0	0	0	0	0	0	0	0	0	0	0	0	0	0	0	0	
07-093, Huitzico-La Poblana, 27	7	2	4	7	4	5	3	12	5	6	4	72	4	0	0	0	0	0	0	0	0	0	0	0	0	0	0	
07-094, Ignacio Zaragoza (U Hab), 21	5	14	6	117	1	1	6	5	4	3	0	0	0	0	0	0	0	0	0	0	0	0	0	0	0	0	0	
07-095, Insurgentes, 29	0	0	3	97	1	3	7	3	32	0	0	2	3	1	0	0	0	0	0	0	0	0	0	0	0	0	0	
07-096, Ixtlahuacán, 27	2	12	2	43	5	84	6	15	1	2	13	1	50	31	11	7	7	90	1	0	0	0	0	0	0	0	0	
07-097, Jacarandas, 21	0	8	3	4	16	114	1	6	3	10	42	11	4	0	10	24	2	4	14	15	0	6	8	24	25	8	23	24
07-098, Jardines de Churubusco, 24	46	2	2	1	2	2	3	6	13	2	10	0	6	0	0	0	0	0	0	0	0	0	0	0	0	0	0	
07-099, Jardines de San Lorenzo, 31	11	24	16	85	64	3	28	21	1	0	34	3	11	0	0	0	0	0	0	0	0	0	0	0	0	0	0	
07-101, José Ma Morelos y Pavón (U Hab), 22	41	2	2	82	5	0	2	13	0	0	0	0	0	0	0	0	0	0	0	0	0	0	0	0	0	0	0	
07-103, Justo Sierra, 24	19	7	5	9	2	6	1	1	4	3	48	4	5	0	0	0	0	0	0	0	0	0	0	0	0	0	0	
07-104, La Asunción (Barr), 24	7	20	2	1	3	5	63	1	5	2	0	15	0	0	0	0	0	0	0	0	0	0	0	0	0	0	0	
07-105, La Colmena (U Hab), 22	3	53	69	16	9	5	1	0	0	0	0	0	0	0	0	0	0	0	0	0	0	0	0	0	0	0	0	
07-106, La Era, 29	116	9	2	4	5	10	16	0	0	0	0	0	0	0	0	0	0	0	0	0	0	0	0	0	0	0	0	
07-107, La Esperanza, 31	15	0	0	0	0	0	0	0	0	0	0	0	0	0	0	0	0	0	0	0	0	0	0	0	0	0	0	
07-108, La Estación, 29	1	3	0	1	1	1	2	41	0	0	5	0	0	0	0	0	0	0	0	0	0	0	0	0	0	0	0	
07-109, La Joya, 22	3	0	7	1	74	8	12	0	0	0	0	0	0	0	0	0	0	0	0	0	0	0	0	0	0	0	0	
07-110, La Joyita, 22	6	7	44	7	1	8	3	4	0	0	0	0	0	0	0	0	0	0	0	0	0	0	0	0	0	0	0	
07-111, La Magueyera, 29	6	13	11	15	10	52	12	28	9	14	1	7	0	0	0	0	0	0	0	0	0	0	0	0	0	0	0	
07-112, La Nueva Rosita, 24	2	40	16	1	7	6	0	2	3	0	144	0	24	0	0	0	0	0	0	0	0	0	0	0	0	0	0	
07-113, La Planta, 31	147	51	23	7	54	7	14	0	0	0	0	0	0	0	0	0	0	0	0	0	0	0	0	0	0	0	0	

Continúa

Resultados de la votación por unidad territorial y candidatura contendiente

Clave, nombre de la unidad territorial, y distrito electoral local al que pertenece					Votos nulos	Lista nominal	Votación emitida			Participación (%)		
	29	30	31	32			MRVyo	SEI (Vía remota)	Total	MRVyo	SEI (Vía remota)	Total
07-078, Fuentes de Zaragoza (U Hab), 22	0	0	0	0	15	889	138	0	138	15.52	0	15.52
07-079, Fuerte de Loreto - La Antena (U Hab), 22	0	0	0	0	10	4 400	179	0	179	4.07	0	4.07
07-080, Gama Gavilán (U Hab), 24	0	0	0	0	7	833	69	0	69	8.28	0	8.28
07-081, Gavilán (U Hab), 24	0	0	0	0	23	1 903	70	2	72	3.68	0.10	3.78
07-082, Granjas Esmeralda, 28	0	0	0	0	9	1 779	113	2	115	6.35	0.11	6.46
07-083, Granjas Estrella I, 28	0	0	0	0	4	4 118	59	0	59	1.43	0	1.43
07-084, Granjas Estrella II, 28	0	0	0	0	7	1 068	38	0	38	3.56	0	3.56
07-085, Granjas Estrella III, 28	0	0	0	0	2	860	62	0	62	7.21	0	7.21
07-086, Granjas San Antonio, 24	0	0	0	0	6	2 665	62	0	62	2.33	0	2.33
07-087, Guadalupe (Barr), 31	0	0	0	0	8	2 281	68	1	69	2.98	0.04	3.02
07-088, Guadalupe del Moral, 24	0	0	0	0	2	8 906	126	1	127	1.42	0.01	1.43
07-089, Guelatao de Juárez I (U Hab), 21	0	0	0	0	30	1 819	140	0	140	7.70	0	7.70
07-090, Guelatao de Juárez II (U Hab), 21	0	0	0	0	2	866	62	0	62	7.16	0	7.16
07-091, Héroes de Churubusco, 24	0	0	0	0	21	5 845	246	2	248	4.21	0.03	4.24
07-092, Huasipungo (U Hab), 31	0	0	0	0	10	485	110	0	110	22.68	0	22.68
07-093, Huitzico-La Poblana, 27	0	0	0	0	23	1 268	158	0	158	12.46	0	12.46
07-094, Ignacio Zaragoza (U Hab), 21	0	0	0	0	6	1 465	168	0	168	11.47	0	11.47
07-095, Insurgentes, 29	0	0	0	0	10	4 477	122	40	162	2.73	0.89	3.62
07-096, Ixtlahuacán, 27	0	0	0	0	49	13 654	431	1	432	3.15	0.01	3.16
07-097, Jacarandas, 21	13	6	15	16	15	6 637	474	0	474	7.14	0	7.14
07-098, Jardines de Churubusco, 24	0	0	0	0	5	1 444	100	0	100	6.93	0	6.93
07-099, Jardines de San Lorenzo, 31	0	0	0	0	4	5 970	302	3	305	5.06	0.05	5.11
07-101, José Ma Morelos y Pavón (U Hab), 22	0	0	0	0	5	1 603	152	0	152	9.48	0	9.48
07-103, Justo Sierra, 24	0	0	0	0	1	882	114	1	115	12.93	0.11	13.04
07-104, La Asunción (Barr), 24	0	0	0	0	15	3 975	139	0	139	3.50	0	3.50
07-105, La Colmena (U Hab), 22	0	0	0	0	9	3 045	165	0	165	5.42	0	5.42
07-106, La Era, 29	0	0	0	0	7	5 772	169	0	169	2.93	0	2.93
07-107, La Esperanza, 31	0	0	0	0	4	1 014	19	0	19	1.87	0	1.87
07-108, La Estación, 29	0	0	0	0	10	850	64	1	65	7.53	0.12	7.65
07-109, La Joya, 22	0	0	0	0	6	1 488	111	0	111	7.46	0	7.46
07-110, La Joyita, 22	0	0	0	0	12	435	90	2	92	20.69	0.46	21.15
07-111, La Magueyera, 29	0	0	0	0	8	2 697	186	0	186	6.90	0	6.90
07-112, La Nueva Rosita, 24	0	0	0	0	12	3 626	256	1	257	7.06	0.03	7.09
07-113, La Planta, 31	0	0	0	0	41	4 794	344	0	344	7.18	0	7.18

Continúa

Resultados de la votación por unidad territorial y candidatura contendiente

Clave, nombre de la unidad territorial, y distrito electoral local al que pertenece	Votación obtenida por candidatura contendiente																											
	1	2	3	4	5	6	7	8	9	10	11	12	13	14	15	16	17	18	19	20	21	22	23	24	25	26	27	28
07-114, La Polvorilla, 29	13	5	9	11	5	5	0	23	12	14	7	1	15	31	3	16	0	0	0	0	0	0	0	0	0	0	0	0
07-115, La Polvorilla (Ampl), 29	17	5	23	0	5	36	9	12	2	3	0	0	0	0	0	0	0	0	0	0	0	0	0	0	0	0	0	0
07-116, La Regadera, 21	22	7	3	1	0	25	5	9	4	0	0	0	0	0	0	0	0	0	0	0	0	0	0	0	0	0	0	0
07-117, Las Américas (U Hab), 21	32	2	4	7	25	8	3	4	22	1	0	5	13	0	6	0	0	0	0	0	0	0	0	0	0	0	0	0
07-118, Las Peñas I, 29	52	6	1	38	31	1	1	40	13	2	9	0	0	0	0	0	0	0	0	0	0	0	0	0	0	0	0	0
07-119, Leyes de Reforma 1a Sección, 21	2	11	11	1	14	1	19	15	7	0	62	6	0	7	14	0	0	0	0	0	0	0	0	0	0	0	0	0
07-120, Leyes de Reforma 2a Sección, 21	63	2	1	9	6	28	26	0	0	0	0	0	0	0	0	0	0	0	0	0	0	0	0	0	0	0	0	0
07-124, Lomas de Santa Cruz Meyehualco, 29	11	5	0	19	5	5	1	5	3	0	0	15	0	0	90	8	0	0	0	0	0	0	0	0	0	0	0	0
07-125, Lomas de Zaragoza, 27	24	5	10	35	10	5	5	9	15	44	7	0	7	0	5	0	0	0	0	0	0	0	0	0	0	0	0	0
07-126, Lomas El Manto, 28	13	7	23	14	7	5	0	0	0	0	0	0	0	0	0	0	0	0	0	0	0	0	0	0	0	0	0	0
07-127, Lomas Estrella III (U Hab), 28	61	0	0	0	0	0	0	0	0	0	0	0	0	0	0	0	0	0	0	0	0	0	0	0	0	0	0	0
07-128, Lomas Estrella 1a Secc (Fracc), 28	26	11	23	0	11	8	9	3	19	14	25	0	0	0	0	0	0	0	0	0	0	0	0	0	0	0	0	0
07-130, Los Ángeles, 21	22	9	47	21	72	7	10	0	0	0	0	0	0	0	0	0	0	0	0	0	0	0	0	0	0	0	0	0
07-131, Los Ángeles Apaoaya, 21	44	6	20	4	141	13	14	30	44	39	9	36	58	12	10	28	14	0	0	0	0	0	0	0	0	0	0	0
07-132, Los Cipreses, 28	8	1	1	6	0	7	0	0	0	0	0	0	0	0	0	0	0	0	0	0	0	0	0	0	0	0	0	0
07-133, Los Picos VI B, 24	9	15	0	12	29	6	0	2	13	0	0	0	0	0	0	0	0	0	0	0	0	0	0	0	0	0	0	0
07-134, Los Reyes (Ampl), 28	22	4	27	20	11	16	20	0	20	22	36	42	3	31	15	5	2	0	0	0	0	0	0	0	0	0	0	0
07-135, Los Reyes (Pblo), 28	5	16	10	34	10	14	12	9	20	27	2	47	0	0	0	0	0	0	0	0	0	0	0	0	0	0	0	0
07-136, M Maza de Juárez (U Hab), 21	2	2	15	5	58	14	5	2	10	0	13	18	6	8	1	3	8	0	0	0	0	0	0	0	0	0	0	0
07-137, Magdalena Atlazolpa (Pblo), 24	5	1	1	9	5	17	8	2	121	7	11	1	36	8	1	4	17	2	0	0	0	0	0	0	0	0	0	0
07-138, Mexicaltzingo (Pblo), 28	26	0	0	0	0	0	0	0	0	0	0	0	0	0	0	0	0	0	0	0	0	0	0	0	0	0	0	0
07-139, Miguel de La Madrid Hurtado, 27	8	160	210	60	45	23	30	4	63	20	66	22	45	44	0	0	0	0	0	0	0	0	0	0	0	0	0	0
07-140, Minas Polvorilla (U Hab), 29	4	8	4	28	7	4	13	2	3	0	0	0	0	0	0	0	0	0	0	0	0	0	0	0	0	0	0	0
07-141, Minerva, 28	15	7	4	18	4	0	0	0	0	0	0	0	0	0	0	0	0	0	0	0	0	0	0	0	0	0	0	0
07-142, Mirasoles (U Hab), 31	24	7	11	15	11	1	30	21	1	1	67	34	123	67	4	9	17	0	1	0	0	0	0	0	0	0	0	0
07-143, Miravalle, 27	25	6	18	2	9	12	50	3	12	24	4	33	1	8	5	10	21	183	0	0	0	0	0	0	0	0	0	0
07-144, Mixcoatl, 29	2	7	5	185	22	50	1	32	96	2	21	0	2	122	45	26	3	63	0	0	0	0	0	0	0	0	0	0
07-145, Modelo (U), 24	1	16	2	0	0	2	0	2	2	0	2	7	1	89	1	0	2	5	15	0	18	15	0	0	0	0	0	0
07-146, Monte Albán, 22	31	13	0	44	38	7	3	2	0	0	0	0	0	0	0	0	0	0	0	0	0	0	0	0	0	0	0	0
07-147, Moyocoyani (U Hab), 31	32	0	0	0	0	0	0	0	0	0	0	0	0	0	0	0	0	0	0	0	0	0	0	0	0	0	0	0
07-148, Na Hal Ti (U Hab), 31	7	34	13	15	8	5	0	4	0	0	0	0	0	0	0	0	0	0	0	0	0	0	0	0	0	0	0	0
07-149, Norma ISSSTE (U Hab), 24	1	5	39	1	6	4	1	0	0	0	0	0	0	0	0	0	0	0	0	0	0	0	0	0	0	0	0	0
07-150, Nueva Generación (U Hab), 31	4	31	9	12	1	23	4	7	15	111	94	0	0	0	0	0	0	0	0	0	0	0	0	0	0	0	0	0
07-151, Palmitas, 29	44	8	15	6	6	6	0	29	16	5	45	0	0	0	0	0	0	0	0	0	0	0	0	0	0	0	0	0

Continúa

Resultados de la votación por unidad territorial y candidatura contendiente

Clave, nombre de la unidad territorial, y distrito electoral local al que pertenece					Votos nulos	Lista nominal	Votación emitida			Participación (%)		
	29	30	31	32			MRVyo	SEI (Vía remota)	Total	MRVyo	SEI (Vía remota)	Total
07-114, La Polvorilla, 29	0	0	0	0	26	3 402	195	1	196	5.73	0.03	5.76
07-115, La Polvorilla (Ampl), 29	0	0	0	0	0	4 312	111	1	112	2.58	0.02	2.60
07-116, La Regadera, 21	0	0	0	0	3	569	79	0	79	13.88	0	13.88
07-117, Las Américas (U Hab), 21	0	0	0	0	11	4 579	142	1	143	3.10	0.02	3.12
07-118, Las Peñas I, 29	0	0	0	0	11	9 184	203	2	205	2.21	0.02	2.23
07-119, Leyes de Reforma 1a Sección, 21	0	0	0	0	6	5 960	173	3	176	2.90	0.05	2.95
07-120, Leyes de Reforma 2a Sección, 21	0	0	0	0	5	4 539	140	0	140	3.08	0	3.08
07-124, Lomas de Santa Cruz Meyehualco, 29	0	0	0	0	6	4 427	171	2	173	3.86	0.05	3.91
07-125, Lomas de Zaragoza, 27	0	0	0	0	16	12 763	196	1	197	1.53	0.01	1.54
07-126, Lomas El Manto, 28	0	0	0	0	9	922	78	0	78	8.46	0	8.46
07-127, Lomas Estrella III (U Hab), 28	0	0	0	0	15	666	76	0	76	11.41	0	11.41
07-128, Lomas Estrella 1a Secc (Fracc), 28	0	0	0	0	9	2 217	157	1	158	7.08	0.05	7.13
07-130, Los Ángeles, 21	0	0	0	0	30	10 908	217	1	218	1.99	0.01	2
07-131, Los Ángeles Apanoaya, 21	0	0	0	0	96	3 353	616	2	618	18.37	0.06	18.43
07-132, Los Cipreses, 28	0	0	0	0	1	1 977	24	0	24	1.21	0	1.21
07-133, Los Picos VI B, 24	0	0	0	0	7	2 585	93	0	93	3.60	0	3.60
07-134, Los Reyes (Ampl), 28	0	0	0	0	9	6 263	305	0	305	4.87	0	4.87
07-135, Los Reyes (Pblo), 28	0	0	0	0	16	5 488	222	0	222	4.05	0	4.05
07-136, M Maza de Juárez (U Hab), 21	0	0	0	0	4	1 891	173	1	174	9.15	0.05	9.20
07-137, Magdalena Atlazolpa (Pblo), 24	0	0	0	0	19	4 906	275	0	275	5.61	0	5.61
07-138, Mexicaltzingo (Pblo), 28	0	0	0	0	12	1 099	38	0	38	3.46	0	3.46
07-139, Miguel de La Madrid Hurtado, 27	0	0	0	0	37	11 996	837	0	837	6.98	0	6.98
07-140, Minas Polvorilla (U Hab), 29	0	0	0	0	12	2 193	85	0	85	3.88	0	3.88
07-141, Minerva, 28	0	0	0	0	3	1 270	51	0	51	4.02	0	4.02
07-142, Mirasoles (U Hab), 31	0	0	0	0	26	9 121	470	0	470	5.15	0	5.15
07-143, Miravalle, 27	0	0	0	0	23	10 158	448	1	449	4.41	0.01	4.42
07-144, Mixcoatl, 29	0	0	0	0	19	5 221	702	1	703	13.44	0.02	13.46
07-145, Modelo (U), 24	0	0	0	0	11	5 256	187	4	191	3.56	0.07	3.63
07-146, Monte Albán, 22	0	0	0	0	3	1 449	141	0	141	9.73	0	9.73
07-147, Moyocoyani (U Hab), 31	0	0	0	0	10	309	42	0	42	13.59	0	13.59
07-148, Na Hal Ti (U Hab), 31	0	0	0	0	1	434	87	0	87	20.05	0	20.05
07-149, Norma ISSSTE (U Hab), 24	0	0	0	0	1	1 374	58	0	58	4.22	0	4.22
07-150, Nueva Generación (U Hab), 31	0	0	0	0	9	1 750	318	2	320	18.17	0.12	18.29
07-151, Palmitas, 29	0	0	0	0	11	7 670	191	0	191	2.49	0	2.49

Continúa

Resultados de la votación por unidad territorial y candidatura contendiente

Clave, nombre de la unidad territorial, y distrito electoral local al que pertenece	Votación obtenida por candidatura contendiente																											
	1	2	3	4	5	6	7	8	9	10	11	12	13	14	15	16	17	18	19	20	21	22	23	24	25	26	27	28
07-152, Paraíso, 22	4	88	7	3	2	6	24	1	3	0	0	0	0	0	0	0	0	0	0	0	0	0	0	0	0	0	0	0
07-153, Paraíso (Ampl), 22	20	5	0	0	0	0	0	0	0	0	0	0	0	0	0	0	0	0	0	0	0	0	0	0	0	0	0	0
07-154, Paraje San Juan, 28	14	12	13	7	0	0	0	0	0	0	0	0	0	0	0	0	0	0	0	0	0	0	0	0	0	0	0	0
07-155, Paraje Zacatepec, 22	25	3	22	18	4	18	1	3	89	14	31	10	1	8	2	0	11	10	26	12	86	4	2	6	0	0	0	0
07-156, Parajes Buenavista (Tetecon), 29	2	7	14	0	4	21	2	1	14	41	59	73	21	4	15	1	8	3	174	37	0	1	122	0	0	0	0	
07-157, Paseos de Churubusco, 24	2	11	4	12	15	10	5	19	2	76	29	77	2	25	4	18	45	11	11	4	24	5	1	0	0	0	0	
07-158, Peñón Viejo (U Hab), 22	5	20	39	0	0	0	0	0	0	0	0	0	0	0	0	0	0	0	0	0	0	0	0	0	0	0	0	
07-159, Plenitud (U Hab), 31	7	5	7	6	2	0	0	0	0	0	0	0	0	0	0	0	0	0	0	0	0	0	0	0	0	0	0	
07-160, Plutarco Elías Calles (U Hab), 21	0	0	1	5	2	1	0	0	60	2	1	0	0	0	0	0	0	0	0	0	0	0	0	0	0	0	0	
07-161, Predio Degollado, 29	0	8	20	37	19	14	16	5	14	0	0	0	0	0	0	0	0	0	0	0	0	0	0	0	0	0	0	
07-162, Presidentes de México, 31	13	10	101	11	1	20	40	3	3	28	16	12	15	60	2	4	17	2	0	23	0	0	0	0	0	0	0	
07-163, Privada Gavilán (U Hab), 24	12	9	11	1	4	0	0	0	0	0	0	0	0	0	0	0	0	0	0	0	0	0	0	0	0	0	0	
07-164, Progresista, 21	3	1	20	4	3	1	7	5	128	2	1	14	0	0	0	0	0	0	0	0	0	0	0	0	0	0	0	
07-165, Progreso del Sur, 28	0	0	4	5	2	2	17	9	9	5	14	0	0	0	0	0	0	0	0	0	0	0	0	0	0	0	0	
07-166, Puente Blanco, 31	92	3	10	2	7	4	45	179	4	20	15	0	0	0	0	0	0	0	0	0	0	0	0	0	0	0	0	
07-167, Purísima Atlazolpa, 24	5	4	0	0	3	3	0	2	0	0	0	0	0	0	0	0	0	0	0	0	0	0	0	0	0	0	0	
07-168, Purísima I, 21	4	57	52	1	3	4	5	3	0	0	0	0	0	0	0	0	0	0	0	0	0	0	0	0	0	0	0	
07-169, Real del Moral (Fracc), 24	15	2	14	0	15	0	17	13	16	4	23	1	65	34	22	0	0	0	0	0	0	0	0	0	0	0	0	
07-171, Renovación, 21	7	731	325	8	145	129	1	1	1	0	122	38	10	167	131	76	1	1	90	0	0	0	0	0	0	0	0	
07-172, Ricardo Flores Magón, 28	13	1	0	0	0	0	0	0	0	0	0	0	0	0	0	0	0	0	0	0	0	0	0	0	0	0	0	
07-173, Ricardo Flores Magón (Ampl), 28	40	0	0	0	0	0	0	0	0	0	0	0	0	0	0	0	0	0	0	0	0	0	0	0	0	0	0	
07-174, Rinconada El Molino, 31	9	2	80	2	9	0	0	0	0	0	0	0	0	0	0	0	0	0	0	0	0	0	0	0	0	0	0	
07-175, San Andrés Tetepilco (Pblo), 24	11	30	11	3	20	9	3	12	7	183	1	30	2	9	7	0	0	0	0	0	0	0	0	0	0	0	0	
07-176, San Andrés Tomatlan (Pblo), 28	20	36	59	35	0	0	0	0	0	0	0	0	0	0	0	0	0	0	0	0	0	0	0	0	0	0	0	
07-177, San Antonio (Barr), 31	12	0	49	3	8	2	6	21	1	23	19	3	1	13	5	12	18	8	28	8	4	2	15	2	34	7	0	
07-178, San Antonio Culhuacán (Barr), 28	12	37	14	9	4	25	15	104	21	11	31	17	7	24	0	0	0	0	0	0	0	0	0	0	0	0	0	
07-179, San Francisco Apolocalco, 27	2	3	33	27	23	16	32	23	167	4	0	0	0	0	0	0	0	0	0	0	0	0	0	0	0	0	0	
07-180, San Ignacio (Barr), 24	44	18	4	4	0	4	4	10	3	0	0	5	3	0	2	4	16	4	2	6	1	26	0	3	1	171	11	
07-181, San José (Barr), 24	56	2	2	107	0	7	2	10	2	2	6	0	6	0	4	3	0	0	0	0	0	0	0	0	0	0	0	
07-182, San José Aculco, 24	2	3	12	6	2	7	3	57	172	44	0	1	35	0	4	0	0	0	0	0	0	0	0	0	0	0	0	
07-183, San José Buenavista, 29	0	3	2	5	23	1	1	1	93	4	1	8	5	1	28	0	0	0	0	0	0	0	0	0	0	0	0	
07-184, San Juan 2a Ampliación (Pje), 28	20	36	13	7	0	0	0	0	0	0	0	0	0	0	0	0	0	0	0	0	0	0	0	0	0	0	0	
07-185, San Juan Cerro (Pje), 28	4	35	9	8	30	6	4	3	4	2	0	0	0	0	0	0	0	0	0	0	0	0	0	0	0	0	0	

Continúa

Resultados de la votación por unidad territorial y candidatura contendiente

Clave, nombre de la unidad territorial, y distrito electoral local al que pertenece					Votos nulos	Lista nominal	Votación emitida			Participación (%)		
	29	30	31	32			MRVYO	SEI (Vía remota)	Total	MRVYO	SEI (Vía remota)	Total
07-152, Paraíso, 22	0	0	0	0	2	6 036	140	0	140	2.32	0	2.32
07-153, Paraíso (Ampl), 22	0	0	0	0	3	501	28	0	28	5.59	0	5.59
07-154, Paraje San Juan, 28	0	0	0	0	4	8 186	50	0	50	0.61	0	0.61
07-155, Paraje Zacatepec, 22	0	0	0	0	20	8 255	426	0	426	5.16	0	5.16
07-156, Parajes Buenavista (Tetecon), 29	0	0	0	0	32	6 076	656	0	656	10.80	0	10.80
07-157, Paseos de Churubusco, 24	0	0	0	0	15	8 896	426	1	427	4.79	0.01	4.80
07-158, Peñón Viejo (U Hab), 22	0	0	0	0	3	2 786	67	0	67	2.40	0	2.40
07-159, Plenitud (U Hab), 31	0	0	0	0	5	518	32	0	32	6.18	0	6.18
07-160, Plutarco Elías Calles (U Hab), 21	0	0	0	0	2	902	74	0	74	8.20	0	8.20
07-161, Predio Degollado, 29	0	0	0	0	22	5 826	155	0	155	2.66	0	2.66
07-162, Presidentes de México, 31	0	0	0	0	37	11 643	413	5	418	3.55	0.04	3.59
07-163, Privada Gavilán (U Hab), 24	0	0	0	0	35	1 718	72	0	72	4.19	0	4.19
07-164, Progresista, 21	0	0	0	0	30	7 640	219	0	219	2.87	0	2.87
07-165, Progreso del Sur, 28	0	0	0	0	3	1 876	70	0	70	3.73	0	3.73
07-166, Puente Blanco, 31	0	0	0	0	16	7 056	397	0	397	5.63	0	5.63
07-167, Purísima Atlazolpa, 24	0	0	0	0	9	2 121	26	0	26	1.23	0	1.23
07-168, Purísima I, 21	0	0	0	0	23	778	150	2	152	19.28	0.26	19.54
07-169, Real del Moral (Fracc), 24	0	0	0	0	18	2 949	259	0	259	8.78	0	8.78
07-171, Renovación, 21	0	0	0	0	164	11 333	2 145	3	2 148	18.93	0.02	18.95
07-172, Ricardo Flores Magón, 28	0	0	0	0	3	1 347	17	0	17	1.26	0	1.26
07-173, Ricardo Flores Magón (Ampl), 28	0	0	0	0	49	2 295	89	0	89	3.88	0	3.88
07-174, Rinconada El Molino, 31	0	0	0	0	1	1 348	103	0	103	7.64	0	7.64
07-175, San Andrés Tetepilco (Pblo), 24	0	0	0	0	28	12 463	363	3	366	2.91	0.03	2.94
07-176, San Andrés Tomatlan (Pblo), 28	0	0	0	0	9	4 370	156	3	159	3.57	0.07	3.64
07-177, San Antonio (Barr), 31	0	3	0	0	23	12 648	347	3	350	2.74	0.03	2.77
07-178, San Antonio Culhuacán (Barr), 28	0	0	0	0	15	4 840	343	3	346	7.09	0.06	7.15
07-179, San Francisco Apolocalco, 27	0	0	0	0	12	3 462	342	0	342	9.88	0	9.88
07-180, San Ignacio (Barr), 24	1	5	9	0	10	7 403	372	1	373	5.03	0.01	5.04
07-181, San José (Barr), 24	0	0	0	0	18	2 914	227	0	227	7.79	0	7.79
07-182, San José Aculco, 24	0	0	0	0	12	6 529	360	0	360	5.51	0	5.51
07-183, San José Buenavista, 29	0	0	0	0	33	3 443	209	0	209	6.07	0	6.07
07-184, San Juan 2a Ampliación (Pje), 28	0	0	0	0	6	2 835	82	0	82	2.89	0	2.89
07-185, San Juan Cerro (Pje), 28	0	0	0	0	11	4 002	115	1	116	2.87	0.03	2.90

Continúa

Resultados de la votación por unidad territorial y candidatura contendiente

Clave, nombre de la unidad territorial, y distrito electoral local al que pertenece	Votación obtenida por candidatura contendiente																											
	1	2	3	4	5	6	7	8	9	10	11	12	13	14	15	16	17	18	19	20	21	22	23	24	25	26	27	28
07-186, San Juan Joya (Pje), 28	15	87	0	0	0	0	0	0	0	0	0	0	0	0	0	0	0	0	0	0	0	0	0	0	0	0	0	0
07-188, San Juanico Nextipac (Pblo), 24	12	10	2	3	0	4	9	7	4	0	0	0	0	0	0	0	0	0	0	0	0	0	0	0	0	0	0	0
07-189, San Lorenzo 870 (U Hab), 28	29	11	33	0	0	0	0	0	0	0	0	0	0	0	0	0	0	0	0	0	0	0	0	0	0	0	0	0
07-190, San Lorenzo Tezonco (Barr), 31	1	11	18	8	12	0	0	0	0	0	0	0	0	0	0	0	0	0	0	0	0	0	0	0	0	0	0	0
07-191, San Lorenzo Tezonco (Pblo), 31	29	0	23	27	22	0	0	0	0	0	0	0	0	0	0	0	0	0	0	0	0	0	0	0	0	0	0	0
07-192, San Lorenzo Tezonco 1 (U Hab), 28	19	5	84	9	8	69	0	0	0	0	0	0	0	0	0	0	0	0	0	0	0	0	0	0	0	0	0	0
07-193, San Lorenzo Tezonco II (U Hab), 28	12	8	46	48	0	0	0	0	0	0	0	0	0	0	0	0	0	0	0	0	0	0	0	0	0	0	0	0
07-194, San Lorenzo Xicoténcatl (Pblo), 22	11	0	4	9	6	0	0	0	0	0	0	0	0	0	0	0	0	0	0	0	0	0	0	0	0	0	0	0
07-195, San Lucas (Barr), 24	94	2	19	7	0	13	14	2	0	2	7	55	8	6	0	0	0	0	0	0	0	0	0	0	0	0	0	0
07-196, San Miguel (Barr), 24	4	5	20	8	4	28	1	0	2	6	8	158	2	55	33	29	10	13	4	320	0	0	0	0	0	0	0	0
07-198, San Nicolás Tolentino I, 31	95	3	33	12	73	0	0	0	0	0	0	0	0	0	0	0	0	0	0	0	0	0	0	0	0	0	0	0
07-199, San Nicolás Tolentino II, 28	11	26	9	26	22	119	35	0	0	0	0	0	0	0	0	0	0	0	0	0	0	0	0	0	0	0	0	0
07-200, San Pablo (Barr), 24	9	2	2	6	0	2	2	2	2	148	0	8	2	3	1	13	10	0	36	99	0	0	0	0	0	0	0	0
07-201, San Pablo I, II y V-Lomas del Paraíso, 27	10	20	15	17	37	19	106	5	49	11	8	31	0	0	0	0	0	0	0	0	0	0	0	0	0	0	0	0
07-202, San Pedro (Barr), 24	16	0	16	2	12	0	1	0	0	0	0	0	0	0	0	0	0	0	0	0	0	0	0	0	0	0	0	0
07-203, San Sebastián Tecoloxtitlan (Pblo), 22	8	3	16	10	41	9	2	7	0	0	0	0	0	0	0	0	0	0	0	0	0	0	0	0	0	0	0	0
07-204, San Simón Culhuacán (Barr), 28	15	17	2	4	1	0	0	0	0	0	0	0	0	0	0	0	0	0	0	0	0	0	0	0	0	0	0	0
07-205, Santa Bárbara (Barr) I, 24	4	10	4	14	2	42	11	7	5	0	14	0	0	0	0	0	0	0	0	0	0	0	0	0	0	0	0	0
07-206, Santa Cruz Meyehualco (Pblo), 29	39	20	32	16	16	3	49	14	4	4	25	51	10	7	15	8	40	39	78	35	0	0	0	0	0	0	0	0
07-208, Santa Cruz VI (U Hab), 31	13	2	17	0	0	0	0	0	0	0	0	0	0	0	0	0	0	0	0	0	0	0	0	0	0	0	0	0
07-209, Santa Cruz VII (U Hab), 31	0	1	16	1	15	0	0	0	0	0	0	0	0	0	0	0	0	0	0	0	0	0	0	0	0	0	0	0
07-211, Santa María del Monte, 28	14	8	0	0	0	0	0	0	0	0	0	0	0	0	0	0	0	0	0	0	0	0	0	0	0	0	0	0
07-212, Santa María Tomatlan, 28	20	4	11	0	0	0	0	0	0	0	0	0	0	0	0	0	0	0	0	0	0	0	0	0	0	0	0	0
07-213, Santa María Tomatlan (Ampl), 28	2	3	0	0	0	0	0	0	0	0	0	0	0	0	0	0	0	0	0	0	0	0	0	0	0	0	0	0
07-214, Santa María Tomatlan (Pblo), 28	4	9	80	26	49	8	3	3	4	5	3	48	4	4	1	4	0	0	0	0	0	0	0	0	0	0	0	0
07-215, Santa Martha Acatitla, 22	3	37	4	67	6	14	57	0	1	105	31	94	5	0	0	0	0	0	0	0	0	0	0	0	0	0	0	0
07-216, Santa Martha Acatitla Sur (Ampl), 22	12	5	24	2	4	34	4	8	8	5	0	0	0	0	0	0	0	0	0	0	0	0	0	0	0	0	0	0
07-217, Santa Martha Acatitla_ (Pblo), 22	19	9	10	24	21	0	60	11	0	5	1	21	182	13	0	0	0	0	0	0	0	0	0	0	0	0	0	0
07-219, Santiago Acahualtepec (Pblo), 27	144	29	21	51	1	28	19	19	53	4	8	11	5	0	0	0	0	0	0	0	0	0	0	0	0	0	0	0
07-220, Sector Popular, 24	10	15	17	26	28	2	19	1	18	2	3	37	3	3	31	1	24	193	2	6	0	0	0	0	0	0	0	0
07-221, Sideral, 21	22	20	2	0	4	1	2	29	1	27	0	0	0	0	0	0	0	0	0	0	0	0	0	0	0	0	0	0
07-222, Sierra del Valle, 29	5	7	34	2	6	5	5	0	0	0	0	0	0	0	0	0	0	0	0	0	0	0	0	0	0	0	0	0

Continúa

Resultados de la votación por unidad territorial y candidatura contendiente

Clave, nombre de la unidad territorial, y distrito electoral local al que pertenece					Votos nulos	Lista nominal	Votación emitida			Participación (%)		
	29	30	31	32			MRVYO	SEI (Vía remota)	Total	MRVYO	SEI (Vía remota)	Total
07-186, San Juan Joya (Pje), 28	0	0	0	0	2	3 318	102	2	104	3.07	0.06	3.13
07-188, San Juanico Nextipac (Pblo), 24	0	0	0	0	5	2 459	56	0	56	2.28	0	2.28
07-189, San Lorenzo 870 (U Hab), 28	0	0	0	0	5	704	78	0	78	11.08	0	11.08
07-190, San Lorenzo Tezonco (Barr), 31	0	0	0	0	13	3 465	63	0	63	1.82	0	1.82
07-191, San Lorenzo Tezonco (Pblo), 31	0	0	0	0	15	7 068	113	3	116	1.60	0.04	1.64
07-192, San Lorenzo Tezonco I (U Hab), 28	0	0	0	0	17	1 470	210	1	211	14.28	0.07	14.35
07-193, San Lorenzo Tezonco II (U Hab), 28	0	0	0	0	13	713	127	0	127	17.81	0	17.81
07-194, San Lorenzo Xicoténcatl (Pblo), 22	0	0	0	0	3	4 162	32	1	33	0.77	0.02	0.79
07-195, San Lucas (Barr), 24	0	0	0	0	33	6 153	260	2	262	4.23	0.03	4.26
07-196, San Miguel (Barr), 24	0	0	0	0	49	15 112	755	4	759	4.99	0.03	5.02
07-198, San Nicolás Tolentino I, 31	0	0	0	0	40	3 891	255	1	256	6.55	0.03	6.58
07-199, San Nicolás Tolentino II, 28	0	0	0	0	232	4 743	479	1	480	10.10	0.02	10.12
07-200, San Pablo (Barr), 24	0	0	0	0	14	4 210	360	1	361	8.55	0.02	8.57
07-201, San Pablo I, II y V-Lomas del Paraíso, 27	0	0	0	0	28	4 921	355	1	356	7.21	0.02	7.23
07-202, San Pedro (Barr), 24	0	0	0	0	3	4 546	49	1	50	1.08	0.02	1.10
07-203, San Sebastián Tecoloxtitlan (Pblo), 22	0	0	0	0	2	6 460	95	3	98	1.47	0.05	1.52
07-204, San Simón Culhuacán (Barr), 28	0	0	0	0	5	4 383	44	0	44	1	0	1
07-205, Santa Bárbara (Barr) I, 24	0	0	0	0	13	10 546	124	2	126	1.17	0.02	1.19
07-206, Santa Cruz Meyehualco (Pblo), 29	0	0	0	0	34	10 015	537	2	539	5.36	0.02	5.38
07-208, Santa Cruz VI (U Hab), 31	0	0	0	0	8	198	40	0	40	20.20	0	20.20
07-209, Santa Cruz VII (U Hab), 31	0	0	0	0	3	218	36	0	36	16.51	0	16.51
07-211, Santa María del Monte, 28	0	0	0	0	0	1 087	22	0	22	2.02	0	2.02
07-212, Santa María Tomatlan, 28	0	0	0	0	8	2 147	42	1	43	1.95	0.05	2
07-213, Santa María Tomatlan (Ampl), 28	0	0	0	0	7	2 046	10	2	12	0.49	0.10	0.59
07-214, Santa María Tomatlan (Pblo), 28	0	0	0	0	13	3 942	265	3	268	6.72	0.08	6.80
07-215, Santa Martha Acatitla, 22	0	0	0	0	27	11 256	448	3	451	3.98	0.03	4.01
07-216, Santa Martha Acatitla Sur (Ampl), 22	0	0	0	0	4	4 819	109	1	110	2.26	0.02	2.28
07-217, Santa Martha Acatitla_ (Pblo), 22	0	0	0	0	24	8 994	399	1	400	4.44	0.01	4.45
07-219, Santiago Acahualtepec (Pblo), 27	0	0	0	0	13	5 825	406	0	406	6.97	0	6.97
07-220, Sector Popular, 24	0	0	0	0	37	9 050	478	0	478	5.28	0	5.28
07-221, Sideral, 21	0	0	0	0	4	2 049	112	0	112	5.47	0	5.47
07-222, Sierra del Valle, 29	0	0	0	0	3	716	67	0	67	9.36	0	9.36

Continúa

Resultados de la votación por unidad territorial y candidatura contendiente

Clave, nombre de la unidad territorial, y distrito electoral local al que pertenece	Votación obtenida por candidatura contendiente																											
	1	2	3	4	5	6	7	8	9	10	11	12	13	14	15	16	17	18	19	20	21	22	23	24	25	26	27	28
07-223, Sinatel, 24	3	8	10	33	54	4	26	4	0	3	6	12	0	0	0	0	0	0	0	0	0	0	0	0	0	0	0	0
07-224, Sinatel (Ampl), 24	5	4	5	10	8	3	3	39	1	0	0	0	54	4	0	0	0	0	0	0	0	0	0	0	0	0	0	0
07-225, Solidaridad El Salado (U Hab), 22	6	4	45	1	6	2	18	8	1	3	61	1	6	0	0	3	0	0	0	0	0	0	0	0	0	0	0	
07-226, Sta. Isabel Industrial, 28	1	3	6	16	24	4	10	3	0	0	0	0	0	0	0	0	0	0	0	0	0	0	0	0	0	0	0	
07-227, Sta. Ma Aztahuacan (Pblo), 22	55	5	16	28	6	18	9	6	10	2	47	4	1	1	41	19	6	0	0	0	0	0	0	0	0	0	0	
07-229, Tenorios, 29	0	3	5	32	44	4	35	23	1	0	21	2	20	10	48	68	14	58	39	0	0	0	0	0	0	0	0	
07-231, Texcoco El Salado, 22	7	11	4	6	0	0	0	0	0	0	0	0	0	0	0	0	0	0	0	0	0	0	0	0	0	0	0	
07-232, Tlaltenco (U Hab), 31	2	0	4	12	0	88	18	8	0	0	0	0	0	0	0	0	0	0	0	0	0	0	0	0	0	0	0	
07-233, Tlanezicalli (U Hab), 31	45	5	5	21	11	0	15	9	2	2	8	13	0	0	0	0	0	0	0	0	0	0	0	0	0	0	0	
07-234, Tula (Barr), 28	40	36	0	0	0	0	0	0	0	0	0	0	0	0	0	0	0	0	0	0	0	0	0	0	0	0	0	
07-235, Uscovi (U Hab), 31	10	4	9	11	19	6	8	12	28	3	0	0	0	0	0	0	0	0	0	0	0	0	0	0	0	0	0	
07-236, Valle de Luces (U Hab), 28	5	3	5	4	11	1	5	7	12	1	4	0	6	7	2	2	8	1	19	0	0	0	0	0	0	0	0	
07-237, Valle de Luces I, 28	6	0	47	9	7	9	11	4	10	1	2	1	13	10	5	22	5	4	0	4	3	2	107	0	0	0	0	
07-238, Valle de Luces II, 28	9	2	8	2	33	3	9	1	1	0	0	0	0	0	0	0	0	0	0	0	0	0	0	0	0	0	0	
07-240, Valle del Sur, 28	7	10	15	40	26	7	22	1	11	0	5	2	0	0	0	0	0	0	0	0	0	0	0	0	0	0	0	
07-241, Veracruzana (Ampl), 28	19	11	19	20	0	0	0	0	0	0	0	0	0	0	0	0	0	0	0	0	0	0	0	0	0	0	0	
07-242, Vicente Guerrero-Súper Manzana 1 (U Hab), 21	8	4	42	4	3	5	0	0	0	0	0	0	0	0	0	0	0	0	0	0	0	0	0	0	0	0	0	
07-243, Vicente Guerrero-Súper Manzana 2 (U Hab), 21	74	40	24	6	7	6	8	54	9	0	0	0	0	0	0	0	0	0	0	0	0	0	0	0	0	0	0	
07-244, Vicente Guerrero-Súper Manzana 3 (U Hab), 21	2	33	1	4	1	31	2	2	7	10	0	0	0	0	0	0	0	0	0	0	0	0	0	0	0	0	0	
07-245, Vicente Guerrero-Súper Manzana 4 (U Hab), 21	5	23	29	19	3	38	1	1	2	3	1	8	7	0	0	0	0	0	0	0	0	0	0	0	0	0	0	
07-246, Vicente Guerrero-Súper Manzana 5 (U Hab), 21	3	16	37	11	5	24	6	10	1	20	120	8	1	0	0	1	0	0	0	0	0	0	0	0	0	0	0	
07-247, Vicente Guerrero-Súper Manzana 6 (U Hab), 21	40	13	3	3	6	2	10	7	12	102	3	2	5	0	0	0	0	0	0	0	0	0	0	0	0	0	0	
07-248, Vicente Guerrero-Súper Manzana 7 (U Hab), 21	1	9	41	4	23	16	8	7	102	1	0	0	0	0	0	0	0	0	0	0	0	0	0	0	0	0	0	
07-250, Xopa (U Hab), 24	16	17	23	9	18	4	3	0	220	1	6	0	0	0	0	0	0	0	0	0	0	0	0	0	0	0	0	
07-251, Zacahuiztco, 24	24	7	19	4	1	141	6	13	18	1	3	3	1	0	0	0	0	0	0	0	0	0	0	0	0	0	0	
07-253, 12 de Diciembre, 28	3	2	16	0	4	6	8	2	4	5	0	0	0	0	0	0	0	0	0	0	0	0	0	0	0	0	0	
07-254, 1A Ampliación Santiago Acahualtepec, 27	31	6	24	23	11	34	15	0	46	7	13	11	3	8	4	0	0	0	0	0	0	0	0	0	0	0	0	
07-256, 8a de San Miguel (Ampl), 24	8	60	0	0	0	0	0	0	0	0	0	0	0	0	0	0	0	0	0	0	0	0	0	0	0	0	0	
07-257, 9 1/2 - Francisco Villa (Ejército Constitucionalista) (Conj Hab), 21	6	10	1	3	0	4	44	3	60	0	0	0	0	0	0	0	0	0	0	0	0	0	0	0	0	0	0	
07-258, Buenavista I, 29	10	35	4	1	9	5	7	2	4	2	4	61	5	10	4	3	6	36	64	0	0	0	0	0	0	0	0	
07-259, Buenavista II, 29	30	10	43	0	5	0	13	30	3	3	2	17	1	0	13	6	35	0	0	4	2	0	0	0	0	0	0	
07-260, Cerro de La Estrella I, 28	5	18	21	17	4	25	9	0	0	0	0	0	0	0	0	0	0	0	0	0	0	0	0	0	0	0	0	

Continúa

Resultados de la votación por unidad territorial y candidatura contendiente

Clave, nombre de la unidad territorial, y distrito electoral local al que pertenece					Votos nulos	Lista nominal	Votación emitida			Participación (%)		
	29	30	31	32			MRVyo	SEI (Vía remota)	Total	MRVyo	SEI (Vía remota)	Total
07-223, Sinatel, 24	0	0	0	0	16	2 084	178	1	179	8.54	0.05	8.59
07-224, Sinatel (Ampl), 24	0	0	0	0	7	2 477	143	0	143	5.77	0	5.77
07-225, Solidaridad El Salado (U Hab), 22	0	0	0	0	6	8 511	171	0	171	2.01	0	2.01
07-226, Sta. Isabel Industrial, 28	0	0	0	0	1	838	67	1	68	7.99	0.12	8.11
07-227, Sta. Ma Aztahuacan (Pblo), 22	0	0	0	0	20	10 185	292	2	294	2.87	0.02	2.89
07-229, Tenorios, 29	0	0	0	0	34	10 100	461	0	461	4.56	0	4.56
07-231, Texcoco El Salado, 22	0	0	0	0	1	465	29	0	29	6.24	0	6.24
07-232, Tlaltenco (U Hab), 31	0	0	0	0	6	1 297	137	1	138	10.56	0.08	10.64
07-233, Tlanezicalli (U Hab), 31	0	0	0	0	10	341	146	0	146	42.82	0	42.82
07-234, Tula (Barr), 28	0	0	0	0	0	757	76	0	76	10.04	0	10.04
07-235, Uscovi (U Hab), 31	0	0	0	0	11	998	121	0	121	12.12	0	12.12
07-236, Valle de Luces (U Hab), 28	0	0	0	0	6	3 544	109	0	109	3.08	0	3.08
07-237, Valle de Luces I, 28	0	0	0	0	16	6 281	298	0	298	4.74	0	4.74
07-238, Valle de Luces II, 28	0	0	0	0	18	521	86	0	86	16.51	0	16.51
07-240, Valle del Sur, 28	0	0	0	0	9	5 531	152	3	155	2.75	0.05	2.80
07-241, Veracruzana (Ampl), 28	0	0	0	0	9	1 018	77	1	78	7.56	0.10	7.66
07-242, Vicente Guerrero-Súper Manzana 1 (U Hab), 21	0	0	0	0	6	3 450	69	3	72	2	0.09	2.09
07-243, Vicente Guerrero-Súper Manzana 2 (U Hab), 21	0	0	0	0	25	3 150	253	0	253	8.03	0	8.03
07-244, Vicente Guerrero-Súper Manzana 3 (U Hab), 21	0	0	0	0	4	3 340	97	0	97	2.90	0	2.90
07-245, Vicente Guerrero-Súper Manzana 4 (U Hab), 21	0	0	0	0	6	5 156	146	0	146	2.83	0	2.83
07-246, Vicente Guerrero-Súper Manzana 5 (U Hab), 21	0	0	0	0	16	7 355	278	1	279	3.78	0.01	3.79
07-247, Vicente Guerrero-Súper Manzana 6 (U Hab), 21	0	0	0	0	20	5 853	221	7	228	3.78	0.12	3.90
07-248, Vicente Guerrero-Súper Manzana 7 (U Hab), 21	0	0	0	0	32	3 649	242	2	244	6.63	0.06	6.69
07-250, Xopa (U Hab), 24	0	0	0	0	20	1 557	337	0	337	21.64	0	21.64
07-251, Zacahuitzco, 24	0	0	0	0	20	3 935	261	0	261	6.63	0	6.63
07-253, 12 de Diciembre, 28	0	0	0	0	2	2 593	52	0	52	2.01	0	2.01
07-254, 1A Ampliación Santiago Acahualtepec, 27	0	0	0	0	17	5 600	253	0	253	4.52	0	4.52
07-256, 8a de San Miguel (Ampl), 24	0	0	0	0	0	1 059	67	1	68	6.33	0.09	6.42
07-257, 9 1/2 - Francisco Villa (Ejército Constitucionalista) (Conj Hab), 21	0	0	0	0	3	1 413	134	0	134	9.48	0	9.48
07-258, Buenavista I, 29	0	0	0	0	22	9 348	293	1	294	3.14	0.01	3.15
07-259, Buenavista II, 29	0	0	0	0	21	10 237	236	2	238	2.30	0.02	2.32
07-260, Cerro de La Estrella I, 28	0	0	0	0	4	8 748	102	1	103	1.17	0.01	1.18

Continúa

Resultados de la votación por unidad territorial y candidatura contendiente

Clave, nombre de la unidad territorial, y distrito electoral local al que pertenece	Votación obtenida por candidatura contendiente																											
	1	2	3	4	5	6	7	8	9	10	11	12	13	14	15	16	17	18	19	20	21	22	23	24	25	26	27	28
07-261, Cerro de La Estrella II, 31	3	14	3	14	10	34	3	3	8	22	4	6	6	0	0	0	0	0	0	0	0	0	0	0	0	0	0	0
07-262, Chinampac de Juárez I, 21	1	96	1	0	3	2	0	9	0	0	14	0	4	0	0	0	0	0	0	1	2	1	0	0	0	0	0	1
07-263, Chinampac de Juárez II, 21	38	10	18	0	7	142	11	34	2	1	0	9	0	4	42	14	1	1	20	42	5	41	0	0	0	0	0	0
07-264, Consejo Agrarista Mexicano I, 31	20	2	10	6	6	29	32	48	68	12	25	25	9	6	29	46	30	0	0	0	0	0	0	0	0	0	0	0
07-265, Consejo Agrarista Mexicano II, 31	7	6	5	11	6	4	18	14	45	6	0	3	8	0	0	0	0	0	0	0	0	0	0	0	0	0	0	0
07-266, Constitución de 1917 I, 21	4	5	38	62	4	17	13	3	3	2	2	20	7	31	2	10	8	0	6	148	0	0	0	0	0	0	0	0
07-267, Constitución de 1917 II, 21	62	15	1	1	4	20	3	5	0	2	3	4	1	12	3	12	12	0	0	0	0	0	0	0	0	0	0	0
07-268, Desarrollo Urbano Quetzalcóatl I, 29	3	9	2	0	1	13	4	2	236	1	0	7	3	0	0	0	0	0	0	0	0	0	0	0	0	0	0	0
07-269, Desarrollo Urbano Quetzalcóatl II, 29	115	5	28	55	15	4	13	4	69	14	3	56	11	13	12	3	45	123	1	5	51	3	0	0	0	0	0	0
07-270, Desarrollo Urbano Quetzalcóatl III, 29	17	2	3	24	23	6	12	2	3	11	1	12	4	13	17	132	0	0	0	0	0	0	0	0	0	0	0	0
07-271, Ejército de Oriente (U Hab) I, 22	2	44	4	75	2	0	9	25	0	1	5	0	0	0	0	0	0	0	0	0	0	0	0	0	0	0	0	0
07-272, Ejército de Oriente (U Hab) II, 22	20	1	0	3	9	12	2	0	0	0	1	2	0	3	180	3	5	0	0	0	0	0	0	0	0	0	0	0
07-273, Ermita Zaragoza (U Hab) I, 22	59	18	17	6	44	35	12	32	6	0	0	0	0	0	0	0	0	0	0	0	0	0	0	0	0	0	0	0
07-274, Ermita Zaragoza (U Hab) II, 22	17	9	3	49	2	3	0	3	5	7	3	1	31	12	8	0	11	2	0	69	0	0	0	0	0	0	0	0
07-275, José López Portillo I, 31	14	32	4	68	1	1	22	38	0	0	0	0	0	0	0	0	0	0	0	0	0	0	0	0	0	0	0	0
07-276, José López Portillo II, 31	11	2	23	15	3	3	11	4	5	54	55	0	32	18	0	0	0	0	0	0	0	0	0	0	0	0	0	0
07-277, Juan Escutia I, 21	40	2	34	6	2	11	11	1	2	1	4	14	10	15	0	1	2	0	0	0	0	0	0	0	0	0	0	0
07-278, Juan Escutia II, 21	57	4	3	4	18	3	26	55	0	0	18	22	0	0	0	0	0	0	0	0	0	0	0	0	0	0	0	0
07-279, Leyes de Reforma 3a Sección I, 24	10	54	65	3	2	5	3	8	16	0	0	0	0	0	0	0	0	0	0	0	0	0	0	0	0	0	0	0
07-280, Leyes de Reforma 3a Sección II, 24	14	4	1	20	3	5	5	0	0	0	0	1	0	0	11	1	0	0	0	0	0	0	0	0	0	0	0	0
07-281, Lomas de La Estancia I, 27	2	69	10	16	19	62	6	37	34	4	0	22	0	3	0	0	0	0	0	0	0	0	0	0	0	0	0	0
07-282, Lomas de La Estancia II, 27	17	4	45	12	125	30	10	3	9	2	0	10	3	9	8	0	0	0	0	0	0	0	0	0	0	0	0	0
07-283, Lomas de San Lorenzo I, 31	4	21	3	17	9	4	4	14	39	1	5	3	10	2	50	7	12	2	3	18	1	6	13	1	18	23	1	14
07-284, Lomas de San Lorenzo II, 31	41	55	39	10	84	2	4	19	15	1	0	75	4	6	10	27	12	0	0	0	0	0	0	0	0	0	0	0
07-285, Lomas Estrella 2a Secc I, 31	56	139	86	28	8	2	7	5	91	0	0	0	0	0	0	0	0	0	0	0	0	0	0	0	0	0	0	0
07-286, Lomas Estrella 2a Secc II, 28	7	23	11	57	76	0	8	5	9	1	7	0	0	0	0	0	0	0	0	0	0	0	0	0	0	0	0	0
07-287, Reforma Política I, 29	15	6	47	0	16	2	6	1	86	8	3	1	10	0	0	0	0	0	0	0	0	0	0	0	0	0	0	0
07-288, Reforma Política II, 29	8	16	3	12	2	0	12	12	1	19	19	43	1	2	32	5	23	0	2	0	0	0	0	0	0	0	0	0
07-289, San Juan Xalpa I, 28	7	5	4	38	38	22	5	8	47	7	0	39	53	5	118	16	0	0	0	0	0	0	0	0	0	0	0	0
07-290, San Juan Xalpa II, 28	24	8	11	7	20	61	13	4	2	37	48	6	68	28	28	0	0	0	0	0	0	0	0	0	0	0	0	0
07-291, San Miguel Teotongo I, 27	60	10	28	23	32	32	9	23	8	36	6	22	1	0	0	0	0	0	0	0	0	0	0	0	0	0	0	0
07-292, San Miguel Teotongo II, 27	149	26	39	22	36	15	53	2	4	50	0	2	7	19	0	0	0	0	0	0	0	0	0	0	0	0	0	0

Continúa

Resultados de la votación por unidad territorial y candidatura contendiente

Clave, nombre de la unidad territorial, y distrito electoral local al que pertenece					Votos nulos	Lista nominal	Votación emitida			Participación (%)		
	29	30	31	32			MRVYO	SEI (Vía remota)	Total	MRVYO	SEI (Vía remota)	Total
07-261, Cerro de La Estrella II, 31	0	0	0	0	18	6 883	148	0	148	2.15	0	2.15
07-262, Chinampac de Juárez I, 21	24	0	0	0	13	2 333	172	0	172	7.37	0	7.37
07-263, Chinampac de Juárez II, 21	0	0	0	0	20	9 578	462	0	462	4.82	0	4.82
07-264, Consejo Agrarista Mexicano I, 31	0	0	0	0	22	12 541	420	5	425	3.35	0.04	3.39
07-265, Consejo Agrarista Mexicano II, 31	0	0	0	0	18	9 359	150	1	151	1.60	0.01	1.61
07-266, Constitución de 1917 I, 21	0	0	0	0	13	7 606	397	1	398	5.22	0.01	5.23
07-267, Constitución de 1917 II, 21	0	0	0	0	13	5 022	173	0	173	3.44	0	3.44
07-268, Desarrollo Urbano Quetzalcóatl I, 29	0	0	0	0	20	11 655	298	3	301	2.56	0.02	2.58
07-269, Desarrollo Urbano Quetzalcóatl II, 29	0	0	0	0	31	12 691	673	6	679	5.30	0.05	5.35
07-270, Desarrollo Urbano Quetzalcóatl III, 29	0	0	0	0	16	14 697	296	2	298	2.02	0.01	2.03
07-271, Ejército de Oriente (U Hab) I, 22	0	0	0	0	11	6 961	176	2	178	2.53	0.03	2.56
07-272, Ejército de Oriente (U Hab) II, 22	0	0	0	0	4	8 270	245	0	245	2.96	0	2.96
07-273, Ermita Zaragoza (U Hab) I, 22	0	0	0	0	59	9 455	287	1	288	3.04	0.01	3.05
07-274, Ermita Zaragoza (U Hab) II, 22	0	0	0	0	14	9 767	249	0	249	2.55	0	2.55
07-275, José López Portillo I, 31	0	0	0	0	17	9 185	196	1	197	2.13	0.01	2.14
07-276, José López Portillo II, 31	0	0	0	0	18	8 320	254	0	254	3.05	0	3.05
07-277, Juan Escutia I, 21	0	0	0	0	9	8 629	164	1	165	1.90	0.01	1.91
07-278, Juan Escutia II, 21	0	0	0	0	13	6 417	223	0	223	3.48	0	3.48
07-279, Leyes de Reforma 3a Sección I, 24	0	0	0	0	12	14 889	172	6	178	1.16	0.04	1.20
07-280, Leyes de Reforma 3a Sección II, 24	0	0	0	0	12	11 520	76	1	77	0.66	0.01	0.67
07-281, Lomas de La Estancia I, 27	0	0	0	0	26	6 122	310	0	310	5.06	0	5.06
07-282, Lomas de La Estancia II, 27	0	0	0	0	9	11 379	295	1	296	2.59	0.01	2.60
07-283, Lomas de San Lorenzo I, 31	33	8	0	0	18	11 180	361	3	364	3.23	0.03	3.26
07-284, Lomas de San Lorenzo II, 31	0	0	0	0	36	12 735	435	5	440	3.42	0.04	3.46
07-285, Lomas Estrella 2a Secc I, 31	0	0	0	0	24	7 953	442	4	446	5.56	0.05	5.61
07-286, Lomas Estrella 2a Secc II, 28	0	0	0	0	21	9 277	223	2	225	2.41	0.02	2.43
07-287, Reforma Política I, 29	0	0	0	0	7	4 909	208	0	208	4.24	0	4.24
07-288, Reforma Política II, 29	0	0	0	0	8	7 466	218	2	220	2.92	0.03	2.95
07-289, San Juan Xalpa I, 28	0	0	0	0	12	10 041	423	1	424	4.21	0.01	4.22
07-290, San Juan Xalpa II, 28	0	0	0	0	45	12 142	408	2	410	3.36	0.02	3.38
07-291, San Miguel Teotongo I, 27	0	0	0	0	19	10 659	307	2	309	2.88	0.02	2.90
07-292, San Miguel Teotongo II, 27	0	0	0	0	63	13 691	484	3	487	3.54	0.02	3.56

Continúa

Resultados de la votación por unidad territorial y candidatura contendiente

Concluye

Clave, nombre de la unidad territorial, y distrito electoral local al que pertenece	Votación obtenida por candidatura contendiente																											
	1	2	3	4	5	6	7	8	9	10	11	12	13	14	15	16	17	18	19	20	21	22	23	24	25	26	27	28
07-293, San Miguel Teotongo III, 27	66	20	11	45	31	20	31	22	40	20	0	0	0	0	0	0	0	0	0	0	0	0	0	0	0	0	0	0
07-294, San Miguel Teotongo IV, 27	28	14	47	13	7	9	17	20	2	37	0	0	0	0	0	0	0	0	0	0	0	0	0	0	0	0	0	0
07-295, Santa Cruz Meyehualco (U Hab) I, 29	104	9	5	4	1	5	2	123	16	20	8	48	7	0	25	11	0	0	0	0	0	0	0	0	0	0	0	0
07-296, Santa Cruz Meyehualco (U Hab) II, 29	28	24	26	4	6	7	19	50	29	10	0	34	1	3	2	20	2	40	10	0	0	0	0	0	0	0	0	0
07-297, Santa María Aztahuacan (Ej) I, 22	4	13	17	6	0	0	0	19	23	32	0	1	0	0	0	1	22	3	45	0	0	0	0	0	0	0	0	0
07-298, Santa María Aztahuacan (Ej) II, 22	21	4	0	35	11	1	28	1	9	3	3	9	33	3	0	3	6	7	22	0	2	20	0	0	0	0	0	0
07-299, Sta. Martha Acatitla Nte (Ampl) I, 22	57	37	3	13	11	6	3	11	1	36	2	11	18	0	0	0	0	0	0	0	0	0	0	0	0	0	0	0
07-300, Sta. Martha Acatitla Nte (Ampl) II, 22	52	49	11	37	0	0	0	0	0	0	0	0	0	0	0	0	0	0	0	0	0	0	0	0	0	0	0	0
07-301, Tepalcates I, 21	1	15	98	3	12	23	3	25	17	0	6	18	6	0	0	4	0	0	0	0	0	0	0	0	0	0	0	0
07-302, Tepalcates II, 21	12	33	29	0	15	3	3	1	58	1	45	18	1	15	0	0	2	0	0	0	0	0	0	0	0	0	0	0
07-303, Valle de San Lorenzo I, 31	14	2	3	33	5	37	4	29	21	5	0	0	0	0	0	0	0	0	0	0	0	0	0	0	0	0	0	0
07-304, Valle de San Lorenzo II, 31	5	10	5	25	8	0	0	0	0	0	0	0	0	0	0	0	0	0	0	0	0	0	0	0	0	0	0	0
07-305, Xalpa I, 27	1	31	2	26	86	4	5	12	0	0	3	0	0	0	0	0	0	0	0	0	0	0	0	0	0	0	0	0
07-306, Xalpa II, 27	7	5	12	14	4	5	4	10	7	4	6	6	29	0	0	0	0	0	0	0	0	0	0	0	0	0	0	0
07-307, Xalpa III, 27	3	2	3	10	5	13	4	28	8	2	0	4	28	40	14	1	21	0	0	0	0	0	0	0	0	0	0	0
07-308, 2a Ampliación Santiago Acahualtepec I, 27	27	24	16	18	11	24	1	2	9	19	8	7	30	12	0	3	7	0	0	0	0	0	0	0	0	0	0	0
07-309, 2a Ampliación Santiago Acahualtepec II, 27	2	27	19	23	3	14	13	0	74	3	4	4	10	2	6	6	28	11	1	14	0	0	0	0	0	0	0	0
07-313, Juan Escutia III, 22	162	9	2	22	102	6	0	0	0	0	0	0	0	0	0	0	0	0	0	0	0	0	0	0	0	0	0	0
07-314, Las Peñas II, 29	12	18	3	3	4	0	0	0	0	0	0	0	0	0	0	0	0	0	0	0	0	0	0	0	0	0	0	0
07-315, Rotarios (U Hab), 21	2	5	3	0	1	2	2	2	9	0	0	0	0	0	0	0	0	0	0	0	0	0	0	0	0	0	0	0
07-316, Santa Bárbara (Barr) II, 24	1	3	0	1	2	5	1	5	77	1	0	4	0	4	0	24	31	0	0	0	0	0	0	0	0	0	0	0
07-317, Santa María Aztahuacan (U Hab), 29	4	2	19	1	49	2	0	0	17	0	37	6	1	2	0	46	0	0	0	0	0	0	0	0	0	0	0	0
07-318, Tenorios (Ampl), 29	7	2	1	8	38	1	9	7	2	1	1	0	0	0	0	0	0	0	0	0	0	0	0	0	0	0	0	0
07-319, Carlos Pacheco (U Hab), 22	3	32	26	8	2	0	0	0	0	0	0	0	0	0	0	0	0	0	0	0	0	0	0	0	0	0	0	0
07-320, Chinampac de Juárez III, 21	3	64	11	62	22	3	8	0	26	44	77	0	7	5	30	0	0	0	0	0	0	0	0	0	0	0	0	0
07-321, Predio Santa Cruz Meyehualco, 29	15	15	6	0	7	68	9	48	13	1	5	1	2	9	2	5	5	15	9	39	0	0	0	0	0	0	0	0
Total	6 201	4 898	5 041	4 213	4 137	3 980	3 112	3 121	4 433	2 449	2 208	2 154	1 708	1 846	1 418	1 069	881	1 057	861	923	202	142	269	36	78	209	35	61

NOTA: Las candidaturas contendientes pueden o no coincidir con el último identificador de candidaturas en la tabla de resultados, ello se debe a que la persona candidata pudo causar baja antes o después de ser asignado el número identificador.

FUENTE: Elaborado por la DEOEYG con base en la lista nominal proporcionada por la DERFE-INE y los resultados de la votación emitida en la jornada electiva única de las Copaco 2020.

Resultados de la votación por unidad territorial y candidatura contendiente

Concluye

Clave, nombre de la unidad territorial, y distrito electoral local al que pertenece					Votos nulos	Lista nominal	Votación emitida			Participación (%)		
	29	30	31	32			MRVYO	SEI (Vía remota)	Total	MRVYO	SEI (Vía remota)	Total
07-293, San Miguel Teotongo III, 27	0	0	0	0	27	11 110	331	2	333	2.98	0.02	3
07-294, San Miguel Teotongo IV, 27	0	0	0	0	23	6 966	217	0	217	3.12	0	3.12
07-295, Santa Cruz Meyehualco (U Hab) I, 29	0	0	0	0	27	9 563	413	2	415	4.32	0.02	4.34
07-296, Santa Cruz Meyehualco (U Hab) II, 29	0	0	0	0	18	7 212	332	1	333	4.60	0.02	4.62
07-297, Santa María Aztahuacan (Ej) I, 22	0	0	0	0	10	13 125	196	0	196	1.49	0	1.49
07-298, Santa María Aztahuacan (Ej) II, 22	0	0	0	0	16	11 580	237	0	237	2.05	0	2.05
07-299, Sta. Martha Acatitla Nte (Ampl) I, 22	0	0	0	0	8	6 955	217	0	217	3.12	0	3.12
07-300, Sta. Martha Acatitla Nte (Ampl) II, 22	0	0	0	0	12	8 110	161	0	161	1.99	0	1.99
07-301, Tepalcates I, 21	0	0	0	0	5	8 721	234	2	236	2.69	0.02	2.71
07-302, Tepalcates II, 21	0	0	0	0	19	5 647	255	0	255	4.52	0	4.52
07-303, Valle de San Lorenzo I, 31	0	0	0	0	23	6 889	176	0	176	2.55	0	2.55
07-304, Valle de San Lorenzo II, 31	0	0	0	0	7	6 388	60	0	60	0.94	0	0.94
07-305, Xalpa I, 27	0	0	0	0	12	5 773	181	1	182	3.13	0.02	3.15
07-306, Xalpa II, 27	0	0	0	0	10	10 089	123	0	123	1.22	0	1.22
07-307, Xalpa III, 27	0	0	0	0	17	12 421	201	2	203	1.62	0.01	1.63
07-308, 2a Ampliación Santiago Acahualtepec I, 27	0	0	0	0	19	6 456	235	2	237	3.64	0.03	3.67
07-309, 2a Ampliación Santiago Acahualtepec II, 27	0	0	0	0	18	11 693	282	0	282	2.41	0	2.41
07-313, Juan Escutia III, 22	0	0	0	0	15	7 077	318	0	318	4.49	0	4.49
07-314, Las Peñas II, 29	0	0	0	0	2	1 418	41	1	42	2.89	0.07	2.96
07-315, Rotarios (U Hab), 21	0	0	0	0	0	447	26	0	26	5.82	0	5.82
07-316, Santa Bárbara (Barr) II, 24	0	0	0	0	40	4 134	198	1	199	4.79	0.02	4.81
07-317, Santa María Aztahuacan (U Hab), 29	0	0	0	0	4	1 677	190	0	190	11.33	0	11.33
07-318, Tenorios (Ampl), 29	0	0	0	0	9	3 364	85	1	86	2.53	0.03	2.56
07-319, Carlos Pacheco (U Hab), 22	0	0	0	0	3	302	74	0	74	24.50	0	24.50
07-320, Chinampac de Juárez III, 21	0	0	0	0	17	6 648	379	0	379	5.70	0	5.70
07-321, Predio Santa Cruz Meyehualco, 29	0	0	0	0	25	1 654	299	0	299	18.08	0	18.08
Total	71	22	24	16	4 621	1 445 099	61 195	301	61 496	4.24	0.02	4.26

Integración de las Copaco por unidad territorial

Clave, nombre de la unidad territorial, y distrito electoral local al que pertenece	Lista nominal		Integrantes		Total de integrantes	Integrantes con rango de edad 18 a 29 años	Integrantes con discapacidad
	M	H	M	H			
07-001, Aculco (Pblo), 24	2 444	2 243	5	4	9	1	-
07-002, Albarradas (U Hab), 21	1 928	1 693	5	4	9	0	3
07-003, Alcanfores (U Hab), 28	209	192	0	1	1	0	-
07-004, Allepetlali (U Hab), 31	892	813	3	1	4	0	-
07-005, Álvaro Obregón, 21	1 386	1 143	5	4	9	1	-
07-006, Álvaro Obregón_ (Fracc), 22	3 093	2 819	5	4	9	0	-
07-007, Año de Juárez, 31	1 431	1 324	5	4	9	1	2
07-008, Antorcha Popular I (U Hab), 21	315	282	7	2	9	2	-
07-009, Apatlaco, 24	4 270	3 863	5	4	9	0	1
07-010, Arboledas, 31	604	577	4	1	5	0	-
07-011, Art 4to Constitucional (U Hab), 22	984	781	1	3	4	0	-
07-012, Banjidal, 24	1 506	1 329	5	4	9	2	1
07-013, Barrancas de Guadalupe, 29	391	332	6	3	9	1	-
07-014, Bellavista (U Hab), 28	1 974	1 692	0	2	2	0	-
07-015, Benito Juárez, 28	612	510	3	4	7	2	1
07-017, Cabeza de Juárez I (U Hab), 21	419	360	5	4	9	2	-
07-018, Cabeza de Juárez II (U Hab), 21	465	406	4	5	9	0	-
07-019, Cabeza de Juárez III (U Hab), 21	758	662	7	2	9	0	-
07-020, Cacama, 24	874	791	5	4	9	0	1
07-021, Campestre Potrero, 27	5 712	5 144	5	4	9	2	1
07-022, Cananea (U Hab), 31	2 401	2 121	5	3	8	2	2
07-023, Carlos Hank González, 29	4 674	4 359	4	5	9	1	-
07-024, Carmen Serdán (U Hab), 31	390	367	4	5	9	0	1
07-025, Casa Blanca, 28	1 714	1 534	3	1	4	0	-
07-026, Ce Cualli Ohtli (U Hab), 31	544	443	5	4	9	0	-
07-029, Chinampas de Santa Ma Tomatlán, 31	506	481	2	4	6	0	-
07-030, Citlalli, 27	5 398	4 927	5	4	9	1	-
07-031, Colonial Iztapalapa (Fracc), 21	2 030	1 694	4	5	9	0	-
07-032, Concordia Zaragoza (U Hab), 22	1 411	1 251	6	3	9	0	-
07-035, Cuchillas del Moral (U Hab), 24	1 240	1 052	5	2	7	0	-
07-036, Cuitláhuac (U Hab), 21	846	746	2	2	4	2	-
07-037, Culhuacán (Pblo), 28	1 890	1 762	4	4	8	0	2
07-038, Degollado, 29	1 149	1 030	4	4	8	1	-
07-039, Degollado Chico, 29	860	775	4	4	8	1	-
07-041, Dr. Alfonso Ortiz Tirado, 24	1 802	1 604	5	4	9	2	2
07-042, Ejercito de Agua Prieta, 22	3 375	3 057	5	4	9	2	1
07-044, Ejto Constitucionalista, 21	2 420	2 100	6	1	7	2	1
07-045, Ejto Constitucionalista II (U Hab), 21	386	327	4	0	4	0	-
07-046, Ejto Constitucionalista, Supermanzana I (U Hab), 21	3 868	3 433	5	4	9	0	-
07-047, Ejto Constitucionalista, Supermanzana II (U Hab), 21	2 691	2 240	7	0	7	0	-
07-048, Ejto Constitucionalista, Supermanzana III (U Hab), 21	1 653	1 441	4	5	9	1	-
07-049, Ejto de Ote II (U Hab), 22	3 695	3 148	4	4	8	1	1
07-050, El Edén, 22	693	617	6	3	9	0	2

Continúa

Integración de las Copaco por unidad territorial

Clave, nombre de la unidad territorial, y distrito electoral local al que pertenece	Lista nominal		Integrantes		Total de integrantes	Integrantes con rango de edad 18 a 29 años	Integrantes con discapacidad
	M	H	M	H			
07-051, El Manto, 28	4 777	4 371	5	4	9	0	-
07-052, El Manto-Plan de Iguala, 28	897	854	2	1	3	0	-
07-053, El Mirador, 28	1 912	1 695	3	1	4	1	-
07-054, El Molino, 31	3 013	2 883	6	3	9	1	-
07-055, El Molino_, 24	507	409	1	0	1	0	-
07-056, El Prado, 24	963	846	6	3	9	2	1
07-057, El Retoño, 24	3 678	3 157	5	4	9	1	-
07-058, El Rodeo, 28	1 136	1 036	2	5	7	0	-
07-059, El Rosario, 31	2 580	2 403	3	6	9	1	-
07-060, El Santuario, 24	2 762	2 514	3	2	5	1	-
07-061, El Santuario (Ampl), 28	1 818	1 555	2	1	3	0	-
07-062, El Sifón, 24	4 783	4 156	5	4	9	2	1
07-063, El Triángulo, 31	2 055	1 690	7	1	8	1	-
07-064, El Triunfo, 24	1 521	1 370	5	4	9	2	1
07-065, El Triunfo (Ampl), 24	2 946	2 548	5	4	9	1	2
07-066, El Vergel, 31	2 192	1 997	5	4	9	1	1
07-067, El Vergel Triángulo de las Agujas I (U Hab), 31	557	509	0	2	2	0	-
07-068, El Vergel Triángulo de las Agujas II (U Hab), 31	568	513	5	4	9	0	2
07-069, Emiliano Zapata (Ampl), 27	3 626	3 372	5	4	9	1	-
07-071, Escuadrón 201, 24	6 446	5 748	5	4	9	0	4
07-072, Estado de Veracruz, 28	331	307	3	1	4	1	-
07-073, Estrella Culhuacán, 28	929	884	3	3	6	2	1
07-074, Estrella del Sur, 28	3 131	2 871	3	3	6	0	-
07-075, FPFV (Predio El Molino) (U Hab), 31	1 366	1 137	7	2	9	0	-
07-076, Francisco Villa, 21	4 314	3 894	4	4	8	1	-
07-077, Fuego Nuevo, 28	5 396	4 961	5	4	9	2	1
07-078, Fuentes de Zaragoza (U Hab), 22	479	410	6	3	9	2	1
07-079, Fuerte de Loreto - La Antena (U Hab), 22	2 407	1 993	5	4	9	3	2
07-080, Gama Gavilán (U Hab), 24	445	388	4	4	8	0	-
07-081, Gavilán (U Hab), 24	1 004	899	3	1	4	0	-
07-082, Granjas Esmeralda, 28	953	826	5	4	9	0	2
07-083, Granjas Estrella I, 28	2 167	1 951	1	0	1	0	-
07-084, Granjas Estrella II, 28	560	508	3	0	3	1	-
07-085, Granjas Estrella III, 28	450	410	5	3	8	2	1
07-086, Granjas San Antonio, 24	1 429	1 236	2	3	5	0	1
07-087, Guadalupe (Barr), 31	1 170	1 111	5	3	8	0	-
07-088, Guadalupe del Moral, 24	4 609	4 297	5	3	8	1	1
07-089, Guelatao de Juárez I (U Hab), 21	998	821	6	2	8	0	-
07-090, Guelatao de Juárez II (U Hab), 21	458	408	4	4	8	0	-
07-091, Héroes de Churubusco, 24	3 167	2 678	5	4	9	0	-
07-092, Huasipungo (U Hab), 31	259	226	3	3	6	0	1
07-093, Huitzico-La Poblánita, 27	663	605	6	3	9	3	-
07-094, Ignacio Zaragoza (U Hab), 21	786	679	5	4	9	2	-
07-095, Insurgentes, 29	2 365	2 112	5	4	9	2	-
07-096, Ixtlahuacán, 27	7 174	6 480	5	4	9	1	-

Continúa

Integración de las Copaco por unidad territorial

Clave, nombre de la unidad territorial, y distrito electoral local al que pertenece	Lista nominal		Integrantes		Total de integrantes	Integrantes con rango de edad 18 a 29 años	Integrantes con discapacidad
	M	H	M	H			
07-097, Jacarandas, 21	3 540	3 097	5	4	9	2	1
07-098, Jardines de Churubusco, 24	764	680	5	4	9	1	2
07-099, Jardines de San Lorenzo, 31	3 101	2 869	4	5	9	2	1
07-101, José Ma Morelos y Pavón (U Hab), 22	850	753	3	4	7	1	-
07-103, Justo Sierra, 24	472	410	5	4	9	0	1
07-104, La Asunción (Barr), 24	2 055	1 920	5	4	9	1	2
07-105, La Colmena (U Hab), 22	1 588	1 457	5	2	7	0	-
07-106, La Era, 29	3 042	2 730	5	2	7	1	1
07-107, La Esperanza, 31	518	496	0	1	1	0	-
07-108, La Estación, 29	451	399	5	3	8	3	-
07-109, La Joya, 22	847	641	3	3	6	1	-
07-110, La Joyita, 22	234	201	7	1	8	3	-
07-111, La Magueyera, 29	1 431	1 266	5	4	9	1	-
07-112, La Nueva Rosita, 24	1 866	1 760	5	4	9	1	1
07-113, La Planta, 31	2 489	2 305	4	3	7	1	1
07-114, La Polvorilla, 29	1 779	1 623	5	4	9	1	-
07-115, La Polvorilla (Ampl), 29	2 223	2 089	4	5	9	2	1
07-116, La Regadera, 21	296	273	6	2	8	0	-
07-117, Las Américas (U Hab), 21	2 444	2 135	5	4	9	1	1
07-118, Las Peñas I, 29	4 768	4 416	5	4	9	1	1
07-119, Leyes de Reforma 1a Sección, 21	3 109	2 851	5	4	9	0	-
07-120, Leyes de Reforma 2a Sección, 21	2 309	2 230	2	5	7	1	2
07-124, Lomas de Santa Cruz Meyehualco, 29	2 326	2 101	5	4	9	1	-
07-125, Lomas de Zaragoza, 27	6 614	6 149	5	4	9	1	-
07-126, Lomas El Manto, 28	462	460	3	3	6	0	-
07-127, Lomas Estrella III (U Hab), 28	343	323	0	1	1	0	-
07-128, Lomas Estrella 1a Secc (Fracc), 28	1 198	1 019	5	4	9	1	-
07-130, Los Ángeles, 21	5 776	5 132	5	2	7	0	-
07-131, Los Ángeles Apanoaya, 21	1 734	1 619	5	4	9	2	-
07-132, Los Cipreses, 28	1 071	906	3	2	5	1	1
07-133, Los Picos VI B, 24	1 345	1 240	5	2	7	0	-
07-134, Los Reyes (Ampl), 28	3 302	2 961	5	4	9	3	1
07-135, Los Reyes (Pblo), 28	2 855	2 633	5	3	8	0	1
07-136, M Maza de Juárez (U Hab), 21	1 009	882	5	4	9	0	2
07-137, Magdalena Atlazolpa (Pblo), 24	2 549	2 357	5	4	9	1	3
07-138, Mexicaltzingo (Pblo), 28	547	552	1	0	1	0	-
07-139, Miguel de La Madrid Hurtado, 27	6 253	5 743	5	4	9	0	-
07-140, Minas Polvorilla (U Hab), 29	1 144	1 049	8	1	9	4	-
07-141, Minerva, 28	675	595	4	1	5	0	1
07-142, Mirasoles (U Hab), 31	4 751	4 370	5	4	9	1	2
07-143, Miravalle, 27	5 378	4 780	5	4	9	1	-
07-144, Mixcoatl, 29	2 711	2 510	6	3	9	1	1
07-145, Modelo (U), 24	2 917	2 339	5	4	9	0	-
07-146, Monte Albán, 22	742	707	5	2	7	1	1
07-147, Moyocoyani (U Hab), 31	154	155	1	0	1	0	-

Continúa

Integración de las Copaco por unidad territorial

Clave, nombre de la unidad territorial, y distrito electoral local al que pertenece	Lista nominal		Integrantes		Total de integrantes	Integrantes con rango de edad 18 a 29 años	Integrantes con discapacidad
	M	H	M	H			
07-148, Na Hal Ti (U Hab), 31	236	198	4	3	7	2	-
07-149, Norma ISSSTE (U Hab), 24	700	674	2	3	5	0	-
07-150, Nueva Generación (U Hab), 31	906	844	5	4	9	2	-
07-151, Palmitas, 29	4 002	3 668	6	3	9	1	2
07-152, Paraíso, 22	3 205	2 831	6	3	9	0	-
07-153, Paraíso (Ampl), 22	252	249	2	0	2	1	-
07-154, Paraje San Juan, 28	4 299	3 887	1	3	4	1	-
07-155, Paraje Zacatepec, 22	4 360	3 895	5	4	9	1	-
07-156, Parajes Buenavista (Tetecon), 29	3 137	2 939	5	4	9	4	-
07-157, Paseos de Churubusco, 24	4 808	4 088	5	4	9	1	1
07-158, Peñón Viejo (U Hab), 22	1 514	1 272	3	0	3	0	-
07-159, Plenitud (U Hab), 31	290	228	5	0	5	0	-
07-160, Plutarco Elias Calles (U Hab), 21	482	420	3	4	7	0	-
07-161, Predio Degollado, 29	3 042	2 784	7	1	8	0	1
07-162, Presidentes de México, 31	6 130	5 513	5	4	9	2	-
07-163, Privada Gavilán (U Hab), 24	912	806	4	1	5	0	-
07-164, Progresista, 21	3 914	3 726	6	3	9	1	1
07-165, Progreso del Sur, 28	999	877	6	3	9	1	5
07-166, Puente Blanco, 31	3 697	3 359	5	4	9	0	2
07-167, Purísima Atlazolpa, 24	1 115	1 006	1	4	5	0	1
07-168, Purísima I, 21	403	375	4	4	8	2	-
07-169, Real del Moral (Frac), 24	1 623	1 326	5	4	9	0	-
07-171, Renovación, 21	5 934	5 399	5	4	9	2	-
07-172, Ricardo Flores Magón, 28	730	617	0	2	2	0	-
07-173, Ricardo Flores Magón (Ampl), 28	1 254	1 041	1	0	1	0	-
07-174, Rinconada El Molino, 31	709	639	2	3	5	1	-
07-175, San Andrés Tetepilco (Pblo), 24	6 649	5 814	5	4	9	0	-
07-176, San Andrés Tomatlan (Pblo), 28	2 289	2 081	1	3	4	2	-
07-177, San Antonio (Barr), 31	6 523	6 125	5	4	9	2	1
07-178, San Antonio Culhuacán (Barr), 28	2 524	2 316	5	4	9	1	3
07-179, San Francisco Apolocalco, 27	1 803	1 659	5	4	9	1	-
07-180, San Ignacio (Barr), 24	3 824	3 579	5	4	9	3	-
07-181, San José (Barr), 24	1 501	1 413	5	4	9	3	-
07-182, San José Aculco, 24	3 317	3 212	5	4	9	1	-
07-183, San José Buenavista, 29	1 811	1 632	5	4	9	2	1
07-184, San Juan 2a Ampliación (Pje), 28	1 467	1 368	2	2	4	0	-
07-185, San Juan Cerro (Pje), 28	2 127	1 875	5	4	9	4	1
07-186, San Juan Joya (Pje), 28	1 746	1 572	1	1	2	0	-
07-188, San Juanico Nextipac (Pblo), 24	1 303	1 156	3	5	8	2	-
07-189, San Lorenzo 870 (U Hab), 28	373	331	3	0	3	0	-
07-190, San Lorenzo Tezonco (Barr), 31	1 748	1 717	3	2	5	1	-
07-191, San Lorenzo Tezonco (Pblo), 31	3 653	3 415	2	2	4	1	-
07-192, San Lorenzo Tezonco 1 (U Hab), 28	797	673	4	2	6	0	-
07-193, San Lorenzo Tezonco II (U Hab), 28	377	336	4	0	4	0	1
07-194, San Lorenzo Xicoténcatl (Pblo), 22	2 239	1 923	4	0	4	1	-

Continúa

Integración de las Copaco por unidad territorial

Clave, nombre de la unidad territorial, y distrito electoral local al que pertenece	Lista nominal		Integrantes		Total de integrantes	Integrantes con rango de edad 18 a 29 años	Integrantes con discapacidad
	M	H	M	H			
07-195, San Lucas (Barr), 24	3 277	2 876	4	5	9	1	1
07-196, San Miguel (Barr), 24	7 914	7 198	5	4	9	1	1
07-198, San Nicolás Tolentino I, 31	2 043	1 848	2	3	5	0	1
07-199, San Nicolás Tolentino II, 28	2 529	2 214	4	3	7	0	-
07-200, San Pablo (Barr), 24	2 200	2 010	5	4	9	1	-
07-201, San Pablo I, II y V-Lomas del Paraíso, 27	2 531	2 390	5	4	9	3	-
07-202, San Pedro (Barr), 24	2 360	2 186	3	2	5	0	-
07-203, San Sebastián Tecolotitlan (Pblo), 22	3 398	3 062	2	6	8	1	-
07-204, San Simón Culhuacán (Barr), 28	2 259	2 124	2	3	5	0	-
07-205, Santa Bárbara (Barr) I, 24	5 464	5 082	5	4	9	0	1
07-206, Santa Cruz Meyehualco (Pblo), 29	5 244	4 771	5	4	9	1	2
07-208, Santa Cruz VI (U Hab), 31	110	88	1	2	3	3	-
07-209, Santa Cruz VII (U Hab), 31	113	105	3	1	4	1	-
07-211, Santa María del Monte, 28	543	544	0	2	2	1	-
07-212, Santa María Tomatlan, 28	1 082	1 065	1	2	3	0	-
07-213, Santa María Tomatlan (Ampl), 28	1 089	957	2	0	2	0	2
07-214, Santa María Tomatlan (Pblo), 28	2 032	1 910	5	4	9	1	-
07-215, Santa Martha Acatitla, 22	5 855	5 401	5	4	9	1	-
07-216, Santa Martha Acatitla Sur (Ampl), 22	2 513	2 306	6	3	9	1	-
07-217, Santa Martha Acatitla_ (Pblo), 22	4 671	4 323	5	4	9	1	-
07-219, Santiago Acahualtepec (Pblo), 27	2 997	2 828	5	4	9	0	-
07-220, Sector Popular, 24	4 809	4 241	5	4	9	2	-
07-221, Sideral, 21	1 065	984	4	5	9	0	-
07-222, Sierra del Valle, 29	359	357	4	3	7	2	-
07-223, Sinatel, 24	1 105	979	5	4	9	0	-
07-224, Sinatel (Ampl), 24	1 348	1 129	5	4	9	1	-
07-225, Solidaridad El Salado (U Hab), 22	4 465	4 046	5	4	9	3	-
07-226, Sta. Isabel Industrial, 28	424	414	5	2	7	2	-
07-227, Sta. Ma Aztahuacan (Pblo), 22	5 331	4 854	5	4	9	1	-
07-229, Tenorios, 29	5 220	4 880	5	4	9	3	-
07-231, Texcoco El Salado, 22	255	210	2	2	4	1	-
07-232, Tlaltenco (U Hab), 31	717	580	5	1	6	1	1
07-233, Tlanezicalli (U Hab), 31	185	156	6	3	9	1	1
07-234, Tula (Barr), 28	399	358	0	2	2	0	-
07-235, Uscovi (U Hab), 31	515	483	5	4	9	0	2
07-236, Valle de Luces (U Hab), 28	1 874	1 670	5	4	9	2	1
07-237, Valle de Luces I, 28	3 295	2 986	5	4	9	1	1
07-238, Valle de Luces II, 28	280	241	5	3	8	0	-
07-240, Valle del Sur, 28	2 916	2 615	4	5	9	0	2
07-241, Veracruzana (Ampl), 28	532	486	4	0	4	0	-
07-242, Vicente Guerrero-Súper Manzana 1 (U Hab), 21	1 783	1 667	2	4	6	0	-
07-243, Vicente Guerrero-Súper Manzana 2 (U Hab), 21	1 674	1 476	5	4	9	0	-
07-244, Vicente Guerrero-Súper Manzana 3 (U Hab), 21	1 796	1 544	7	2	9	0	3
07-245, Vicente Guerrero-Súper Manzana 4 (U Hab), 21	2 680	2 476	4	5	9	2	1
07-246, Vicente Guerrero-Súper Manzana 5 (U Hab), 21	3 922	3 433	5	4	9	2	1

Continúa

Integración de las Copaco por unidad territorial

Clave, nombre de la unidad territorial, y distrito electoral local al que pertenece	Lista nominal		Integrantes		Total de integrantes	Integrantes con rango de edad 18 a 29 años	Integrantes con discapacidad
	M	H	M	H			
07-247, Vicente Guerrero-Súper Manzana 6 (U Hab), 21	3 111	2 742	5	4	9	1	2
07-248, Vicente Guerrero-Súper Manzana 7 (U Hab), 21	1 944	1 705	5	4	9	1	-
07-250, Xopa (U Hab), 24	873	684	5	4	9	4	1
07-251, Zacahuitzco, 24	2 150	1 785	5	4	9	1	1
07-253, 12 de Diciembre, 28	1 358	1 235	4	5	9	1	1
07-254, 1A Ampliación Santiago Acahualtepec, 27	2 962	2 638	5	4	9	2	-
07-256, 8a de San Miguel (Ampl), 24	591	468	1	1	2	0	-
07-257, 9 1/2 - Francisco Villa (Ejercito Constitucionalista) (Conj Hab), 21	775	638	6	2	8	0	1
07-258, Buenavista I, 29	4 891	4 457	5	4	9	1	1
07-259, Buenavista II, 29	5 311	4 926	5	4	9	2	1
07-260, Cerro de La Estrella I, 28	4 586	4 162	6	1	7	0	-
07-261, Cerro de La Estrella II, 31	3 629	3 254	5	4	9	2	2
07-262, Chinampac de Juárez I, 21	1 250	1 083	5	4	9	1	-
07-263, Chinampac de Juárez II, 21	5 228	4 350	5	4	9	3	1
07-264, Consejo Agrarista Mexicano I, 31	6 520	6 021	5	4	9	1	1
07-265, Consejo Agrarista Mexicano II, 31	4 872	4 487	5	4	9	1	-
07-266, Constitución de 1917 I, 21	4 074	3 532	5	4	9	1	-
07-267, Constitución de 1917 II, 21	2 732	2 290	5	4	9	0	1
07-268, Desarrollo Urbano Quetzalcóatl I, 29	6 126	5 529	5	4	9	1	1
07-269, Desarrollo Urbano Quetzalcóatl II, 29	6 660	6 031	5	4	9	2	3
07-270, Desarrollo Urbano Quetzalcóatl III, 29	7 663	7 034	5	4	9	3	-
07-271, Ejercito de Oriente (U Hab) I, 22	3 726	3 235	7	2	9	0	2
07-272, Ejercito de Oriente (U Hab) II, 22	4 488	3 782	5	4	9	2	1
07-273, Ermita Zaragoza (U Hab) I, 22	4 990	4 465	7	2	9	0	2
07-274, Ermita Zaragoza (U Hab) II, 22	5 219	4 548	5	4	9	2	2
07-275, José López Portillo I, 31	4 766	4 419	5	3	8	0	-
07-276, José López Portillo II, 31	4 222	4 098	5	4	9	0	3
07-277, Juan Escutia I, 21	4 602	4 027	5	4	9	0	-
07-278, Juan Escutia II, 21	3 467	2 950	5	4	9	2	1
07-279, Leyes de Reforma 3a Sección I, 24	7 626	7 263	6	3	9	2	1
07-280, Leyes de Reforma 3a Sección II, 24	5 939	5 581	4	5	9	1	-
07-281, Lomas de La Estancia I, 27	3 169	2 953	5	4	9	2	1
07-282, Lomas de La Estancia II, 27	5 934	5 445	5	4	9	1	1
07-283, Lomas de San Lorenzo I, 31	5 863	5 317	5	4	9	1	1
07-284, Lomas de San Lorenzo II, 31	6 549	6 186	5	4	9	0	3
07-285, Lomas Estrella 2a Secc I, 31	4 254	3 699	4	5	9	0	1
07-286, Lomas Estrella 2a Secc II, 28	5 058	4 219	5	4	9	1	-
07-287, Reforma Política I, 29	2 530	2 379	5	4	9	1	2
07-288, Reforma Política II, 29	3 965	3 501	5	4	9	1	1
07-289, San Juan Xalpa I, 28	5 303	4 738	5	4	9	1	1
07-290, San Juan Xalpa II, 28	6 418	5 724	5	4	9	0	-
07-291, San Miguel Teotongo I, 27	5 524	5 135	5	4	9	1	-
07-292, San Miguel Teotongo II, 27	7 169	6 522	5	4	9	1	-
07-293, San Miguel Teotongo III, 27	5 887	5 223	5	4	9	1	-
07-294, San Miguel Teotongo IV, 27	3 694	3 272	5	4	9	1	-

Continúa

Integración de las Copaco por unidad territorial

Concluye

Clave, nombre de la unidad territorial, y distrito electoral local al que pertenece	Lista nominal		Integrantes		Total de integrantes	Integrantes con rango de edad 18 a 29 años	Integrantes con discapacidad
	M	H	M	H			
07-295, Santa Cruz Meyehualco (U Hab) I, 29	5 026	4 537	5	4	9	1	-
07-296, Santa Cruz Meyehualco (U Hab) II, 29	3 767	3 445	5	4	9	0	-
07-297, Santa María Aztahuacan (Ej) I, 22	6 819	6 306	6	3	9	2	-
07-298, Santa María Aztahuacan (Ej) II, 22	6 077	5 503	5	4	9	1	1
07-299, Sta. Martha Acatitla Nte (Ampl) I, 22	3 687	3 268	5	4	9	3	2
07-300, Sta. Martha Acatitla Nte (Ampl) II, 22	4 267	3 843	2	2	4	0	-
07-301, Tepalcates I, 21	4 569	4 152	5	4	9	0	-
07-302, Tepalcates II, 21	2 964	2 683	5	4	9	0	-
07-303, Valle de San Lorenzo I, 31	3 541	3 348	5	4	9	2	-
07-304, Valle de San Lorenzo II, 31	3 320	3 068	5	0	5	0	3
07-305, Xalpa I, 27	2 965	2 808	4	5	9	1	1
07-306, Xalpa II, 27	5 216	4 873	5	4	9	0	2
07-307, Xalpa III, 27	6 487	5 934	5	4	9	2	2
07-308, 2a Ampliación Santiago Acahualtepec I, 27	3 371	3 085	5	4	9	2	-
07-309, 2a Ampliación Santiago Acahualtepec II, 27	6 122	5 571	5	4	9	3	-
07-313, Juan Escutia III, 22	3 798	3 279	4	2	6	1	-
07-314, Las Peñas II, 29	730	688	3	2	5	1	-
07-315, Rotarios (U Hab), 21	236	211	5	3	8	2	-
07-316, Santa Bárbara (Barr) II, 24	2 144	1 990	6	3	9	1	-
07-317, Santa María Aztahuacan (U Hab), 29	883	794	6	3	9	0	3
07-318, Tenorios (Ampl), 29	1 734	1 630	5	4	9	1	-
07-319, Carlos Pacheco (U Hab), 22	169	133	4	1	5	0	-
07-320, Chinampac de Juárez III, 21	3 553	3 095	5	4	9	0	1
07-321, Predio Santa Cruz Meyehualco, 29	895	759	5	4	9	3	-
Total	759 587	685 512	1 272	936	2 208	272	169

FUENTE: Elaborado por la DEOYEG con base en la lista nominal proporcionada por la DERFE-INE, el SIRESCA y los resultados de la votación emitida en la jornada electoral única de las Copaco 2020.

Integrantes de las Copaco según sexo y grupo etario por unidad territorial

Clave, nombre de la unidad territorial, y distrito electoral local al que pertenece	Candidaturas contendientes		18-19		20-24		25-29		30-34		35-39		40-44		45-49		50-54		55-59		60-64		65 y más		Total	
	M	H	M	H	M	H	M	H	M	H	M	H	M	H	M	H	M	H	M	H	M	H				
07-001, Aculco (Pblo), 24	14	6	1	0	0	0	0	0	0	0	0	0	0	1	0	1	0	0	0	0	1	0	2	2	1	9
07-002, Albarradas (U Hab), 21	8	8	0	0	0	0	0	0	0	0	1	0	1	0	0	0	2	1	0	0	0	2	1	1	1	9
07-003, Alcanfores (U Hab), 28	0	1	0	0	0	0	0	0	0	0	0	0	0	0	0	0	0	0	0	0	0	1	0	0	0	1
07-004, Allepetlali (U Hab), 31	3	1	0	0	0	0	0	0	1	0	0	0	0	0	1	0	0	0	1	1	0	0	0	0	0	4
07-005, Álvaro Obregón, 21	16	6	1	0	0	0	0	0	0	0	0	1	1	1	1	0	1	0	0	0	1	0	0	2	2	9
07-006, Álvaro Obregón_ (Fracc), 22	10	5	0	0	0	0	0	0	0	0	0	0	1	0	2	0	0	2	0	1	1	1	1	1	0	9
07-007, Año de Juárez, 31	8	8	0	0	0	0	0	1	0	0	0	1	1	0	2	0	2	1	0	0	0	1	0	0	0	9
07-008, Antorcha Popular I (U Hab), 21	13	2	0	0	0	0	1	1	0	0	0	0	0	2	0	2	1	0	0	2	0	0	0	0	0	9
07-009, Apatlaco, 24	7	6	0	0	0	0	0	0	0	0	1	1	2	1	0	0	0	1	1	1	1	1	0	0	0	9
07-010, Arboledas, 31	4	2	0	0	0	0	0	0	0	0	0	0	1	0	1	0	1	1	0	0	0	0	1	0	0	5

Continúa

Integrantes de las Copaco según sexo y grupo etario por unidad territorial

Clave, nombre de la unidad territorial, y distrito electoral local al que pertenece	Candidaturas contendientes		18-19		20-24		25-29		30-34		35-39		40-44		45-49		50-54		55-59		60-64		65 y más		Total
	M	H	M	H	M	H	M	H	M	H	M	H	M	H	M	H	M	H	M	H	M	H	M	H	
07-011, Art 4to Constitucional (U Hab), 22	5	3	0	0	0	0	0	0	0	0	0	0	0	0	0	0	1	1	0	0	0	0	0	2	4
07-012, Banjidal, 24	10	8	0	0	0	2	0	0	0	0	0	0	0	1	0	1	1	0	1	0	1	0	2	0	9
07-013, Barrancas de Guadalupe, 29	7	3	0	1	0	0	0	0	2	0	0	0	1	0	1	0	2	1	0	0	0	1	0	0	9
07-014, Bellavista (U Hab), 28	0	2	0	0	0	0	0	0	0	0	0	1	0	0	0	0	0	0	0	0	0	1	0	0	2
07-015, Benito Juárez, 28	3	4	0	0	1	1	0	0	0	0	0	0	0	0	0	0	1	1	0	0	0	0	1	2	7
07-017, Cabeza de Juárez I (U Hab), 21	6	4	0	0	1	0	1	0	0	0	0	0	1	0	0	0	1	0	1	1	0	3	0	0	9
07-018, Cabeza de Juárez II (U Hab), 21	4	5	0	0	0	0	0	0	0	0	0	1	0	0	0	1	1	0	1	1	1	0	1	2	9
07-019, Cabeza de Juárez III (U Hab), 21	9	2	0	0	0	0	0	0	0	0	1	0	0	1	0	0	1	0	3	1	1	0	1	0	9
07-020, Cacama, 24	5	4	0	0	0	0	0	0	0	1	0	0	1	0	1	1	0	1	0	0	0	0	3	1	9
07-021, Campestre Potrero, 27	9	10	1	0	0	0	0	1	2	2	0	1	0	0	0	0	1	0	1	0	0	0	0	0	9
07-022, Cananea (U Hab), 31	5	3	0	1	0	1	0	0	0	0	1	1	0	0	0	0	1	0	2	0	1	0	0	0	8
07-023, Carlos Hank González, 29	9	10	0	0	0	1	0	0	1	1	1	0	0	0	1	1	1	1	0	0	0	0	0	1	9
07-024, Carmen Serdán (U Hab), 31	4	8	0	0	0	0	0	0	0	0	0	0	1	0	0	0	0	0	1	1	1	2	3	9	
07-025, Casa Blanca, 28	3	1	0	0	0	0	0	0	0	0	0	1	1	0	0	0	2	0	0	0	0	0	0	0	4
07-026, Ce Cualli Ohtli (U Hab), 31	5	5	0	0	0	0	0	0	0	0	0	0	0	0	0	1	1	1	2	0	2	1	0	1	9
07-029, Chinampas de Santa Ma Tomatlán, 31	2	5	0	0	0	0	0	0	0	0	1	1	0	0	0	0	0	1	1	0	0	1	0	1	6
07-030, Citlalli, 27	8	6	0	0	0	0	0	1	1	0	0	1	3	0	1	0	0	0	0	0	0	1	0	1	9
07-031, Colonial Iztapalapa (Fracc), 21	4	5	0	0	0	0	0	0	0	0	2	0	0	0	0	1	0	1	0	0	2	0	0	3	9
07-032, Concordia Zaragoza (U Hab), 22	8	3	0	0	0	0	0	0	0	0	1	0	0	0	1	0	3	2	0	0	1	0	0	1	9
07-035, Cuchillas del Moral (U Hab), 24	5	2	0	0	0	0	0	0	0	0	0	0	0	0	1	0	2	0	0	0	0	0	2	2	7
07-036, Cuitláhuac (U Hab), 21	2	2	0	0	1	1	0	0	0	0	1	0	0	0	0	0	0	0	1	0	0	0	0	0	4
07-037, Culhuacán (Pblo), 28	4	4	0	0	0	0	0	0	0	0	0	0	0	0	0	1	0	1	0	1	1	1	1	3	8
07-038, Degollado, 29	4	4	0	0	0	0	1	0	1	2	0	0	0	0	0	0	1	1	0	0	0	1	1	1	8
07-039, Degollado Chico, 29	5	4	0	0	0	0	1	0	1	1	0	0	0	0	0	1	1	0	1	1	0	0	1	1	8
07-041, Dr. Alfonso Ortiz Tirado, 24	12	5	0	0	0	0	1	1	0	0	1	0	1	0	0	1	2	1	0	0	0	0	0	1	9
07-042, Ejercito de Agua Prieta, 22	12	9	0	0	1	0	1	0	0	0	0	1	0	0	0	0	1	1	0	0	1	0	1	2	9
07-044, Eje Constitucionalista, 21	11	3	1	0	0	0	1	0	1	1	0	0	0	0	1	0	0	0	2	0	0	0	0	0	7
07-045, Eje Constitucionalista II (U Hab), 21	4	0	0	0	0	0	0	0	0	0	2	0	1	0	0	0	0	0	0	0	0	0	1	0	4
07-046, Eje Constitucionalista, Supermanzana I (U Hab), 21	12	6	0	0	0	0	0	0	0	0	1	1	0	0	1	0	2	1	1	0	0	0	0	2	9
07-047, Eje Constitucionalista, Supermanzana II (U Hab), 21	8	1	0	0	0	0	0	0	1	0	0	0	0	0	2	0	2	0	0	0	0	0	2	0	7
07-048, Eje Constitucionalista, Supermanzana III (U Hab), 21	6	6	0	0	0	0	0	1	0	0	0	0	0	0	1	1	0	1	1	0	1	1	1	1	9
07-049, Eje de Ote II (U Hab), 22	4	4	0	0	0	0	1	0	0	0	0	0	0	1	1	1	1	0	1	0	0	1	1	1	8
07-050, El Edén, 22	6	3	0	0	0	0	0	0	1	0	1	0	0	0	0	1	0	1	3	0	0	0	1	1	9
07-051, El Manto, 28	12	4	0	0	0	0	0	0	1	1	0	0	0	0	1	1	1	0	1	0	1	0	0	2	9
07-052, El Manto-Plan de Iguala, 28	2	1	0	0	0	0	0	0	0	0	0	1	0	0	0	0	0	1	0	1	0	0	0	0	3
07-053, El Mirador, 28	3	1	0	0	1	0	0	0	0	0	1	0	0	0	0	0	0	0	0	1	1	0	0	0	4
07-054, El Molino, 31	7	3	0	0	0	0	1	0	0	0	0	0	4	0	1	0	0	1	0	1	0	0	0	1	9
07-055, El Molino_, 24	1	0	0	0	0	0	0	0	0	0	0	0	0	0	0	0	0	0	0	1	0	0	0	0	1
07-056, El Prado, 24	7	3	0	1	0	0	0	1	0	1	0	0	0	0	0	0	0	1	0	3	0	2	0	0	9
07-057, El Retoño, 24	9	8	0	0	0	0	1	0	0	0	0	0	1	0	1	1	1	1	0	0	1	1	0	1	9
07-058, El Rodeo, 28	2	5	0	0	0	0	0	0	0	0	0	0	1	2	1	1	0	0	0	1	0	0	0	1	7
07-059, El Rosario, 31	3	6	0	0	0	1	0	0	1	1	1	0	0	0	0	0	0	1	1	0	1	0	2	9	9
07-060, El Santuario, 24	4	3	0	0	0	0	0	1	0	0	0	0	0	0	1	0	1	0	1	0	0	0	0	1	5

Continúa

Integrantes de las Copaco según sexo y grupo etario por unidad territorial

Clave, nombre de la unidad territorial, y distrito electoral local al que pertenece	Candidaturas contendientes		18-19		20-24		25- 29		30-34		35- 39		40-44		45-49		50-54		55-59		60-64		65 y más		Total	
	M	H	M	H	M	H	M	H	M	H	M	H	M	H	M	H	M	H	M	H	M	H	M	H		
07-061, El Santuario (Ampl), 28	2	1	0	0	0	0	0	0	0	0	0	0	0	1	0	0	1	0	0	0	0	0	1	0	3	
07-062, El Sifón, 24	11	5	0	0	0	1	1	0	1	0	1	0	0	0	0	1	0	1	0	0	0	0	2	1	9	
07-063, El Triángulo, 31	7	1	0	0	0	0	1	0	0	0	1	0	1	1	3	0	0	0	0	0	0	0	1	0	8	
07-064, El Triunfo, 24	7	11	0	0	1	0	0	1	0	0	1	0	0	0	1	1	0	1	1	0	1	0	0	1	9	
07-065, El Triunfo (Ampl), 24	7	6	0	0	0	0	1	0	0	0	0	1	0	0	0	0	2	0	1	0	1	0	0	3	9	
07-066, El Vergel, 31	6	4	0	0	0	1	0	0	0	1	0	1	0	0	1	0	1	1	0	0	1	0	2	0	9	
07-067, El Vergel Triángulo de las Agujas I (U Hab), 31	0	2	0	0	0	0	0	0	0	1	0	0	0	0	0	0	0	0	0	0	0	0	0	1	2	
07-068, El Vergel Triángulo de las Agujas II (U Hab), 31	13	4	0	0	0	0	0	0	0	1	0	0	0	0	0	0	0	0	3	2	2	0	0	1	9	
07-069, Emiliano Zapata (Ampl), 27	8	4	0	0	1	0	0	0	1	0	1	0	0	0	0	1	0	1	2	0	0	0	0	2	9	
07-071, Escuadrón 201, 24	5	6	0	0	0	0	0	0	0	0	0	0	0	0	0	3	3	1	0	0	0	0	2	0	9	
07-072, Estado de Veracruz, 28	3	1	0	0	1	0	0	0	0	1	0	0	0	0	2	0	0	0	0	0	0	0	0	0	4	
07-073, Estrella Culhuacán, 28	3	3	0	0	1	0	0	1	0	0	0	0	0	0	1	0	0	1	0	0	1	0	0	1	6	
07-074, Estrella del Sur, 28	3	4	0	0	0	0	0	0	0	0	0	0	0	0	1	1	1	0	1	0	0	1	0	1	6	
07-075, PPFV (Predio El Molino) (U Hab), 31	9	2	0	0	0	0	0	0	0	0	1	0	0	0	3	0	1	0	1	1	0	0	1	1	9	
07-076, Francisco Villa, 21	6	4	0	0	1	0	0	0	0	0	0	0	0	2	0	1	1	0	0	1	1	0	1	0	8	
07-077, Fuego Nuevo, 28	9	9	0	0	0	0	2	0	0	0	0	1	0	0	0	1	1	0	0	1	2	0	0	1	9	
07-078, Fuentes de Zaragoza (U Hab), 22	7	3	0	1	1	0	0	0	0	0	0	0	1	1	1	0	1	0	2	0	0	1	0	0	9	
07-079, Fuerte de Loreto - La Antena (U Hab), 22	9	9	1	0	1	1	0	0	1	1	0	0	0	0	0	0	0	1	2	0	0	1	0	9		
07-080, Gama Gavilán (U Hab), 24	4	5	0	0	0	0	0	0	0	0	1	0	1	0	1	0	0	0	0	0	1	2	0	2	8	
07-081, Gavilán (U Hab), 24	3	1	0	0	0	0	0	0	1	0	0	0	0	0	1	0	1	0	0	0	0	0	0	1	4	
07-082, Granjas Esmeralda, 28	5	4	0	0	0	0	0	0	0	0	0	0	0	0	1	1	0	0	1	1	1	0	2	2	9	
07-083, Granjas Estrella I, 28	1	0	0	0	0	0	0	0	0	0	0	0	0	0	0	0	0	0	0	0	1	0	0	0	1	
07-084, Granjas Estrella II, 28	3	0	1	0	0	0	0	0	1	0	0	0	0	0	1	0	0	0	0	0	0	0	0	0	3	
07-085, Granjas Estrella III, 28	5	3	0	0	0	1	0	1	0	0	0	0	0	0	4	0	0	1	0	0	1	0	0	0	8	
07-086, Granjas San Antonio, 24	2	3	0	0	0	0	0	0	0	0	0	0	1	0	0	1	0	0	0	0	0	0	1	2	5	
07-087, Guadalupe (Barr), 31	7	4	0	0	0	0	0	0	0	0	1	0	0	0	0	0	1	0	2	0	0	3	1	0	8	
07-088, Guadalupe del Moral, 24	5	5	0	0	0	0	1	0	0	0	1	0	0	0	0	0	0	0	0	0	0	0	3	3	8	
07-089, Guelatao de Juárez I (U Hab), 21	6	2	0	0	0	0	0	0	0	0	1	0	2	0	0	1	0	0	1	0	1	0	1	1	8	
07-090, Guelatao de Juárez II (U Hab), 21	4	7	0	0	0	0	0	0	0	0	0	1	1	0	1	0	0	0	0	0	1	0	1	3	8	
07-091, Héroes de Churubusco, 24	5	5	0	0	0	0	0	0	0	1	1	0	2	1	0	1	0	0	0	1	1	0	1	0	9	
07-092, Huasipungo (U Hab), 31	3	3	0	0	0	0	0	0	1	1	0	0	0	0	0	1	0	1	1	0	0	0	1	0	6	
07-093, Huitzico-La Poblana, 27	10	3	0	0	0	2	1	0	0	0	2	1	0	0	1	0	0	0	0	0	2	0	0	0	9	
07-094, Ignacio Zaragoza (U Hab), 21	7	4	1	0	1	0	0	0	0	0	0	0	1	2	0	1	1	0	0	0	0	0	1	1	9	
07-095, Insurgentes, 29	9	5	0	0	1	0	0	1	0	0	1	0	0	0	1	0	1	0	0	0	0	0	1	1	2	9
07-096, Ixtlahuacán, 27	10	9	0	0	1	0	0	0	1	1	1	0	1	0	0	0	0	0	1	0	0	0	0	3	9	
07-097, Jacarandas, 21	19	14	1	0	0	1	0	0	0	2	1	0	1	0	0	1	0	0	1	0	0	0	1	0	9	
07-098, Jardines de Churubusco, 24	8	5	0	1	0	0	0	0	0	0	0	1	0	0	1	1	0	1	0	0	2	0	2	0	9	
07-099, Jardines de San Lorenzo, 31	4	9	0	0	0	2	0	0	1	0	0	0	0	0	2	0	0	1	0	2	1	0	0	0	9	
07-101, José Ma Morelos y Pavón (U Hab), 22	4	4	0	0	0	1	0	0	0	1	0	1	1	0	2	0	0	0	0	0	0	0	0	1	7	
07-103, Justo Sierra, 24	6	7	0	0	0	0	0	0	0	0	0	1	0	0	2	0	0	1	0	0	0	0	3	2	9	
07-104, La Asunción (Barr), 24	6	7	0	0	0	0	0	1	0	0	0	1	0	0	2	0	0	1	1	0	1	0	1	1	9	
07-105, La Colmena (U Hab), 22	5	2	0	0	0	0	0	0	0	0	0	0	1	0	2	0	0	1	0	0	0	0	2	1	7	
07-106, La Era, 29	5	2	0	0	0	0	1	0	1	0	0	0	1	0	1	1	0	0	0	0	1	1	0	0	7	
07-107, La Esperanza, 31	0	1	0	0	0	0	0	0	0	0	0	0	0	0	0	0	0	0	0	0	0	0	0	1	1	

Continúa

Integrantes de las Copaco según sexo y grupo etario por unidad territorial

Clave, nombre de la unidad territorial, y distrito electoral local al que pertenece	Candidaturas contendientes		18-19		20-24		25-29		30-34		35-39		40-44		45-49		50-54		55-59		60-64		65 y más		Total
	M	H	M	H	M	H	M	H	M	H	M	H	M	H	M	H	M	H	M	H	M	H	M	H	
07-108, La Estación, 29	7	4	0	0	2	1	0	0	1	0	0	1	0	0	0	0	0	0	1	1	1	0	0	0	8
07-109, La Joya, 22	3	4	0	0	1	0	0	0	0	0	0	1	0	0	0	0	1	0	0	0	0	1	1	1	6
07-110, La Joyita, 22	7	1	0	0	1	1	1	0	1	0	1	0	1	0	0	0	1	0	0	0	0	0	1	0	8
07-111, La Magueyera, 29	8	4	0	0	1	0	0	0	0	0	0	0	0	0	2	1	1	0	0	0	0	0	1	3	9
07-112, La Nueva Rosita, 24	8	5	0	0	0	0	1	0	1	0	0	0	0	1	0	1	1	0	0	0	1	1	1	1	9
07-113, La Planta, 31	4	3	0	0	0	0	1	0	0	0	1	0	0	0	0	0	2	0	0	0	0	1	0	2	7
07-114, La Polvorilla, 29	9	7	0	0	0	1	0	0	0	0	1	0	0	0	1	0	1	1	2	1	0	0	0	1	9
07-115, La Polvorilla (Ampl), 29	4	6	0	0	0	0	1	1	0	0	0	1	1	0	1	0	1	1	0	1	0	0	0	1	9
07-116, La Regadera, 21	6	3	0	0	0	0	0	0	1	0	0	0	0	1	1	0	2	0	0	0	1	0	1	1	8
07-117, Las Américas (U Hab), 21	6	9	0	0	0	0	0	1	0	0	0	0	0	0	2	0	1	1	2	2	0	0	0	0	9
07-118, Las Peñas I, 29	7	4	0	0	1	0	0	0	0	0	0	1	0	0	1	1	0	0	2	0	0	1	1	1	9
07-119, Leyes de Reforma 1a Sección, 21	7	8	0	0	0	0	0	0	0	0	0	1	1	0	1	0	0	0	2	0	0	0	1	3	9
07-120, Leyes de Reforma 2a Sección, 21	2	5	0	0	0	1	0	0	0	0	0	0	1	0	0	0	0	0	0	1	1	0	0	3	7
07-124, Lomas de Santa Cruz Meyehualco, 29	11	5	0	0	1	0	0	0	1	0	0	1	2	0	1	2	0	0	0	0	0	0	0	1	9
07-125, Lomas de Zaragoza, 27	10	5	0	0	0	0	0	1	1	1	0	0	1	1	1	0	0	0	0	0	1	0	1	1	9
07-126, Lomas El Manto, 28	3	3	0	0	0	0	0	0	0	0	0	0	0	2	0	0	0	1	0	0	0	0	2	0	6
07-127, Lomas Estrella III (U Hab), 28	0	1	0	0	0	0	0	0	0	0	0	0	0	0	0	0	0	1	0	0	0	0	0	0	1
07-128, Lomas Estrella 1a Secc (Fracc), 28	5	6	0	0	0	1	0	0	1	1	0	0	1	0	1	0	0	1	1	0	1	1	0	0	9
07-130, Los Ángeles, 21	5	2	0	0	0	0	0	0	1	0	0	0	2	0	0	0	0	1	2	1	0	0	0	0	7
07-131, Los Ángeles Apanoaya, 21	10	7	0	0	0	0	1	1	1	0	0	0	0	0	0	1	2	1	0	0	0	0	1	1	9
07-132, Los Cipreses, 28	3	3	0	0	0	0	1	0	0	0	0	0	0	0	1	1	0	0	0	0	0	0	1	1	5
07-133, Los Picos VI B, 24	6	3	0	0	0	0	0	0	1	0	0	0	0	0	0	0	1	0	1	0	1	0	1	2	7
07-134, Los Reyes (Ampl), 28	7	10	0	0	1	1	1	0	0	0	0	1	0	0	1	0	0	0	1	0	0	1	1	1	9
07-135, Los Reyes (Pblo), 28	9	3	0	0	0	0	0	0	0	0	0	0	1	0	2	0	0	2	1	1	1	0	0	0	8
07-136, M Maza de Juárez (U Hab), 21	9	8	0	0	0	0	0	0	0	0	0	0	0	0	0	0	2	0	0	1	0	0	3	3	9
07-137, Magdalena Atlazolpa (Pblo), 24	8	10	0	0	0	1	0	0	0	0	1	0	0	0	0	0	2	0	1	1	0	1	1	1	9
07-138, Mexicaltzingo (Pblo), 28	1	0	0	0	0	0	0	0	0	0	1	0	0	0	0	0	0	0	0	0	0	0	0	0	1
07-139, Miguel de La Madrid Hurtado, 27	9	5	0	0	0	0	0	0	0	0	1	0	2	1	0	0	0	0	0	0	1	0	1	3	9
07-140, Minas Polvorilla (U Hab), 29	8	1	0	0	2	0	1	1	2	0	0	0	0	0	2	0	1	0	0	0	0	0	0	0	9
07-141, Minerva, 28	4	1	0	0	0	0	0	0	0	0	0	0	0	0	0	0	0	0	2	0	1	0	1	1	5
07-142, Mirasoles (U Hab), 31	7	13	0	0	1	0	0	0	0	0	0	0	0	0	0	0	0	1	0	2	3	1	1	1	9
07-143, Miravalle, 27	12	6	0	0	0	0	1	0	0	1	0	0	2	1	0	0	0	1	1	1	1	0	0	0	9
07-144, Mixcoatl, 29	15	3	0	0	0	0	1	0	0	0	1	0	2	0	1	1	0	0	0	0	0	0	1	2	9
07-145, Modelo (U), 24	9	13	0	0	0	0	0	0	0	0	0	0	0	1	0	0	0	0	0	1	0	0	5	2	9
07-146, Monte Albán, 22	5	3	1	0	0	0	0	0	0	1	0	0	0	0	1	0	1	0	1	0	0	1	1	0	7
07-147, Moyocoyani (U Hab), 31	1	0	0	0	0	0	0	0	0	0	0	0	0	0	0	0	0	0	1	0	0	0	0	0	1
07-148, Na Hal Ti (U Hab), 31	5	3	0	0	1	0	0	1	0	0	0	0	1	0	1	0	1	1	0	0	0	1	0	0	7
07-149, Norma ISSSTE (U Hab), 24	2	4	0	0	0	0	0	0	0	0	0	0	1	1	0	0	0	0	1	0	1	1	1	0	5
07-150, Nueva Generación (U Hab), 31	7	4	0	0	0	0	0	2	1	0	1	0	0	0	1	0	2	1	0	0	0	1	0	0	9
07-151, Palmitas, 29	7	4	0	0	0	0	0	1	0	0	0	1	1	0	1	1	1	0	3	0	0	0	0	0	9
07-152, Paraíso, 22	6	3	0	0	0	0	0	0	1	0	0	0	1	1	3	0	0	0	1	0	0	0	0	2	9
07-153, Paraíso (Ampl), 22	2	0	0	0	0	0	1	0	0	0	0	0	0	0	0	0	1	0	0	0	0	0	0	0	2
07-154, Paraje San Juan, 28	1	3	0	1	0	0	0	0	0	0	0	1	0	0	0	0	1	0	0	1	0	0	0	0	4
07-155, Paraje Zacatepec, 22	14	10	0	0	0	0	1	0	0	0	0	0	0	0	1	2	1	0	0	0	0	0	2	2	9
07-156, Parajes Buenavista (Tetecon), 29	19	4	0	0	1	0	2	1	1	1	0	1	0	0	1	0	0	1	0	0	0	0	0	0	9

Continúa

Integrantes de las Copaco según sexo y grupo etario por unidad territorial

Clave, nombre de la unidad territorial, y distrito electoral local al que pertenece	Candidaturas contendientes		18-19		20-24		25-29		30-34		35-39		40-44		45-49		50-54		55-59		60-64		65 y más		Total
	M	H	M	H	M	H	M	H	M	H	M	H	M	H	M	H	M	H	M	H	M	H	M	H	
07-157, Paseos de Churubusco, 24	13	10	0	0	0	1	0	0	0	0	0	1	0	1	1	0	2	1	1	0	0	0	1	0	9
07-158, Peñón Viejo (U Hab), 22	3	0	0	0	0	0	0	0	0	0	0	0	1	0	2	0	0	0	0	0	0	0	0	0	3
07-159, Plenitud (U Hab), 31	5	0	0	0	0	0	0	0	1	0	0	0	0	0	0	0	0	0	0	1	0	3	0	5	
07-160, Plutarco Elías Calles (U Hab), 21	5	8	0	0	0	0	0	0	0	0	0	0	1	1	0	0	0	0	0	0	1	2	2	7	
07-161, Predio Degollado, 29	7	2	0	0	0	0	0	0	0	0	0	0	1	0	2	0	3	0	0	1	0	0	1	0	8
07-162, Presidentes de México, 31	10	10	0	0	0	0	2	0	1	0	0	0	0	0	1	0	0	1	0	1	1	0	0	2	9
07-163, Privada Gavilán (U Hab), 24	4	1	0	0	0	0	0	0	0	0	0	0	0	0	0	1	1	0	1	0	1	0	1	0	5
07-164, Progresista, 21	9	3	0	0	0	0	1	0	0	0	1	1	0	0	0	0	0	1	3	0	1	1	0	0	9
07-165, Progreso del Sur, 28	7	4	0	0	0	0	1	0	0	0	0	0	1	0	0	0	0	1	1	0	1	0	2	2	9
07-166, Puente Blanco, 31	6	5	0	0	0	0	0	0	0	1	0	1	0	0	1	1	1	0	0	0	2	1	1	0	9
07-167, Purísima Atlazolpa, 24	1	7	0	0	0	0	0	0	0	0	1	0	0	0	0	0	0	0	0	0	0	2	0	2	5
07-168, Purísima I, 21	4	4	0	0	0	1	1	0	0	0	0	0	0	0	1	0	2	0	0	2	0	1	0	0	8
07-169, Real del Moral (Frac), 24	11	4	0	0	0	0	0	0	0	0	0	0	1	0	0	0	1	0	1	1	0	1	2	2	9
07-171, Renovación, 21	10	9	0	0	1	0	0	1	0	0	0	0	3	1	1	1	0	1	0	0	0	0	0	0	9
07-172, Ricardo Flores Magón, 28	0	2	0	0	0	0	0	0	0	0	0	0	0	0	0	0	0	0	0	0	0	1	0	1	2
07-173, Ricardo Flores Magón (Ampl), 28	1	0	0	0	0	0	0	0	0	0	1	0	0	0	0	0	0	0	0	0	0	0	0	0	1
07-174, Rinconada El Molino, 31	2	3	0	0	0	0	0	1	1	0	1	0	0	1	0	0	0	0	0	0	0	1	0	0	5
07-175, San Andrés Tetepilco (Pblo), 24	6	9	0	0	0	0	0	0	0	0	0	0	0	0	0	2	0	1	3	0	2	0	0	1	9
07-176, San Andrés Tomatlan (Pblo), 28	1	3	0	0	0	0	0	2	0	0	0	0	0	0	1	0	0	0	0	0	0	0	0	1	4
07-177, San Antonio (Barr), 31	18	12	0	0	0	0	2	0	0	0	0	0	0	1	0	0	2	1	0	2	0	0	1	0	9
07-178, San Antonio Culhuacán (Barr), 28	6	8	0	0	0	0	1	0	0	0	0	0	0	0	0	1	1	1	2	0	1	1	0	1	9
07-179, San Francisco Apolocalco, 27	5	5	0	1	0	0	0	0	1	0	0	1	1	0	1	0	0	0	1	1	1	1	0	0	9
07-180, San Ignacio (Barr), 24	20	10	1	1	0	0	1	0	0	1	1	0	1	0	1	1	0	0	0	0	0	0	0	1	9
07-181, San José (Barr), 24	10	7	0	0	0	0	3	0	0	0	0	0	1	1	0	0	1	1	0	1	0	0	0	1	9
07-182, San José Aculco, 24	9	6	0	0	0	1	0	0	1	0	0	0	1	1	1	1	0	0	1	0	1	0	0	1	9
07-183, San José Buenavista, 29	7	8	0	0	0	0	1	1	0	0	1	0	1	1	0	1	1	0	0	0	1	1	0	0	9
07-184, San Juan 2a Ampliación (Pje), 28	2	2	0	0	0	0	0	0	0	0	1	0	0	0	0	0	1	0	0	1	0	0	0	1	4
07-185, San Juan Cerro (Pje), 28	5	5	1	0	1	1	0	1	0	0	0	0	0	0	2	0	0	0	0	0	0	2	1	0	9
07-186, San Juan Joya (Pje), 28	1	1	0	0	0	0	0	0	0	0	0	0	0	0	0	0	1	0	0	0	0	0	0	1	2
07-188, San Juanico Nextipac (Pblo), 24	4	5	0	0	0	0	0	2	0	0	0	0	0	0	0	0	0	0	1	0	2	2	0	1	8
07-189, San Lorenzo 870 (U Hab), 28	3	0	0	0	0	0	0	0	0	0	0	0	0	0	0	0	2	0	1	0	0	0	0	0	3
07-190, San Lorenzo Tezonco (Barr), 31	3	2	0	0	1	0	0	0	0	1	0	1	1	0	1	0	0	0	0	0	0	0	0	0	5
07-191, San Lorenzo Tezonco (Pblo), 31	3	2	0	0	0	0	1	0	0	0	0	0	0	0	0	0	0	0	0	0	1	1	0	1	4
07-192, San Lorenzo Tezonco 1 (U Hab), 28	4	2	0	0	0	0	0	0	0	0	0	0	1	0	0	0	1	0	0	1	1	1	1	0	6
07-193, San Lorenzo Tezonco II (U Hab), 28	4	0	0	0	0	0	0	0	0	0	1	0	0	0	0	0	0	0	0	1	0	2	0	4	
07-194, San Lorenzo Xicoténcatl (Pblo), 22	5	0	0	0	0	0	1	0	0	0	0	0	0	0	2	0	0	0	0	0	0	0	1	0	4
07-195, San Lucas (Barr), 24	4	8	0	0	0	1	0	0	0	0	0	1	0	1	1	0	0	2	0	0	1	0	2	0	9
07-196, San Miguel (Barr), 24	9	10	0	0	0	0	1	0	0	1	1	0	1	0	0	0	2	2	0	1	0	0	0	0	9
07-198, San Nicolás Tolentino I, 31	2	3	0	0	0	0	0	0	0	1	0	0	0	0	1	0	0	1	0	0	1	1	0	0	5
07-199, San Nicolás Tolentino II, 28	4	3	0	0	0	0	0	0	0	0	0	0	0	0	0	0	1	0	1	3	2	0	0	7	
07-200, San Pablo (Barr), 24	12	8	0	0	0	0	0	1	0	0	0	0	1	1	1	0	1	1	0	0	1	0	1	1	9
07-201, San Pablo I, II y V-Lomas del Paraíso, 27	6	6	0	0	1	0	1	1	0	1	1	0	0	0	2	1	0	0	0	0	0	1	0	0	9
07-202, San Pedro (Barr), 24	3	4	0	0	0	0	0	0	0	1	0	0	0	0	3	0	0	0	0	0	0	0	0	1	5
07-203, San Sebastián Tecoloxtitlan (Pblo), 22	2	6	0	0	1	0	0	0	0	0	0	0	0	0	0	0	1	3	0	0	0	1	0	2	8

Continúa

Integrantes de las Copaco según sexo y grupo etario por unidad territorial

Clave, nombre de la unidad territorial, y distrito electoral local al que pertenece	Candidaturas contendientes		18-19		20-24		25-29		30-34		35-39		40-44		45-49		50-54		55-59		60-64		65 y más		Total
	M	H	M	H	M	H	M	H	M	H	M	H	M	H	M	H	M	H	M	H	M	H	M	H	
07-204, San Simón Culhuacán (Barr), 28	2	3	0	0	0	0	0	0	0	0	0	0	0	0	1	0	1	0	0	1	0	2	0	0	5
07-205, Santa Bárbara (Barr) I, 24	5	6	0	0	0	0	0	0	0	0	1	0	3	0	0	0	0	0	1	1	0	1	0	2	9
07-206, Santa Cruz Meyehualco (Pblo), 29	11	9	0	0	0	0	0	1	0	0	0	0	0	0	0	0	2	2	0	1	1	2	0	9	
07-208, Santa Cruz VI (U Hab), 31	1	2	1	0	0	1	0	1	0	0	0	0	0	0	0	0	0	0	0	0	0	0	0	0	3
07-209, Santa Cruz VII (U Hab), 31	3	2	1	0	0	0	0	0	0	0	0	0	0	0	0	1	0	0	0	0	2	0	0	0	4
07-211, Santa María del Monte, 28	0	2	0	0	0	1	0	0	0	0	0	0	0	0	0	0	0	1	0	0	0	0	0	0	2
07-212, Santa María Tomatlan, 28	1	2	0	0	0	0	0	0	0	0	0	0	0	1	0	0	0	0	1	0	0	1	0	0	3
07-213, Santa María Tomatlan (Ampl), 28	2	0	0	0	0	0	0	0	0	0	0	0	0	0	0	0	0	0	0	1	0	1	0	2	
07-214, Santa María Tomatlan (Pblo), 28	9	7	0	0	0	0	0	1	1	0	0	0	0	0	0	1	1	1	1	0	0	1	2	0	9
07-215, Santa Martha Acatitla, 22	6	7	0	0	0	0	0	1	1	0	0	0	0	0	2	0	1	1	1	0	0	0	0	2	9
07-216, Santa Martha Acatitla Sur (Ampl), 22	7	3	0	0	0	0	1	0	0	0	0	0	2	0	0	1	2	1	1	0	0	0	0	1	9
07-217, Santa Martha Acatitla_ (Pblo), 22	7	7	0	0	0	0	1	0	0	0	0	1	1	0	1	0	0	1	1	0	1	1	0	1	9
07-219, Santiago Acahualtepec (Pblo), 27	7	6	0	0	0	0	0	0	1	0	0	0	1	0	0	0	1	1	1	1	1	0	0	2	9
07-220, Sector Popular, 24	14	6	0	1	1	0	0	0	0	0	0	0	0	0	1	1	1	0	0	0	0	0	2	2	9
07-221, Sideral, 21	4	6	0	0	0	0	0	0	1	0	0	0	0	0	1	0	0	0	0	0	1	0	1	5	9
07-222, Sierra del Valle, 29	5	3	0	0	0	1	1	0	0	0	0	0	1	1	1	1	1	0	0	0	0	0	0	0	7
07-223, Sinatel, 24	6	6	0	0	0	0	0	0	0	0	0	0	0	0	1	0	1	1	0	1	2	1	1	1	9
07-224, Sinatel (Ampl), 24	9	5	0	0	0	1	0	0	1	0	1	0	0	0	0	0	0	0	0	0	0	0	3	3	9
07-225, Solidaridad El Salado (U Hab), 22	7	9	0	0	1	1	0	1	0	1	1	0	0	0	0	0	1	0	1	0	1	0	0	1	9
07-226, Sta. Isabel Industrial, 28	6	2	0	1	1	0	0	0	0	0	0	0	1	0	2	0	1	1	0	0	0	0	0	0	7
07-227, Sta. Ma Aztahuacan (Pblo), 22	12	6	0	0	0	0	1	0	0	0	0	1	1	0	1	0	1	1	0	2	1	0	0	0	9
07-229, Tenorios, 29	10	9	0	0	2	1	0	0	0	0	0	0	0	0	1	0	1	0	0	1	1	0	0	2	9
07-231, Texcoco El Salado, 22	2	2	0	0	1	0	0	0	0	0	1	0	0	1	0	0	0	0	0	0	0	0	0	1	4
07-232, Tlaltenco (U Hab), 31	7	1	0	0	0	0	1	0	0	0	0	0	0	1	0	0	0	0	0	0	1	0	3	0	6
07-233, Tlanezicalli (U Hab), 31	9	3	0	0	0	0	1	0	1	0	0	0	0	0	1	0	2	3	1	0	0	0	0	0	9
07-234, Tula (Barr), 28	0	2	0	0	0	0	0	0	0	0	0	0	0	0	0	0	0	0	2	0	0	0	0	0	2
07-235, Uscovi (U Hab), 31	6	4	0	0	0	0	0	0	0	2	0	0	1	0	1	0	0	0	2	0	1	1	0	1	9
07-236, Valle de Luces (U Hab), 28	10	9	0	0	1	0	0	1	0	0	0	0	0	0	1	1	0	0	0	1	2	1	1	0	9
07-237, Valle de Luces I, 28	15	8	0	0	1	0	0	0	0	0	0	0	0	0	2	0	0	0	1	2	1	0	0	2	9
07-238, Valle de Luces II, 28	6	3	0	0	0	0	0	0	0	0	0	0	2	1	0	1	1	0	0	2	1	0	0	0	8
07-240, Valle del Sur, 28	5	6	0	0	0	0	0	0	0	0	0	0	0	0	0	0	1	0	1	3	1	1	1	1	9
07-241, Veracruzana (Ampl), 28	4	0	0	0	0	0	0	0	1	0	0	0	1	0	0	0	1	0	1	0	0	0	0	0	4
07-242, Vicente Guerrero-Súper Manzana 1 (U Hab), 21	2	4	0	0	0	0	0	0	0	0	1	0	1	0	0	2	0	0	0	0	0	1	0	1	6
07-243, Vicente Guerrero-Súper Manzana 2 (U Hab), 21	5	4	0	0	0	0	0	0	1	0	0	0	0	1	0	2	2	0	0	0	1	0	1	1	9
07-244, Vicente Guerrero-Súper Manzana 3 (U Hab), 21	8	2	0	0	0	0	0	0	0	0	0	0	1	0	1	0	2	2	1	0	0	0	2	0	9
07-245, Vicente Guerrero-Súper Manzana 4 (U Hab), 21	4	9	1	0	0	0	1	0	1	0	0	0	0	0	0	2	1	1	0	2	0	0	0	0	9
07-246, Vicente Guerrero-Súper Manzana 5 (U Hab), 21	10	6	0	0	1	0	1	0	0	0	0	0	1	0	1	1	1	1	0	0	0	0	0	2	9
07-247, Vicente Guerrero-Súper Manzana 6 (U Hab), 21	8	5	0	0	0	0	1	0	0	0	1	0	0	1	0	1	1	0	1	0	1	0	0	2	9
07-248, Vicente Guerrero-Súper Manzana 7 (U Hab), 21	5	5	0	0	1	0	0	0	0	0	0	0	0	0	0	0	1	1	3	1	0	1	0	1	9
07-250, Xopa (U Hab), 24	5	6	1	0	1	2	0	0	0	0	0	0	0	1	1	0	0	0	0	1	1	1	1	0	9
07-251, Zacahuiztco, 24	8	5	0	0	0	1	0	0	0	0	0	0	0	0	2	0	1	1	0	0	0	2	1	1	9
07-253, 12 de Diciembre, 28	5	5	0	0	1	0	0	0	1	0	0	0	0	0	1	1	0	1	1	1	0	0	0	2	9

Continúa

Integrantes de las Copaco según sexo y grupo etario por unidad territorial

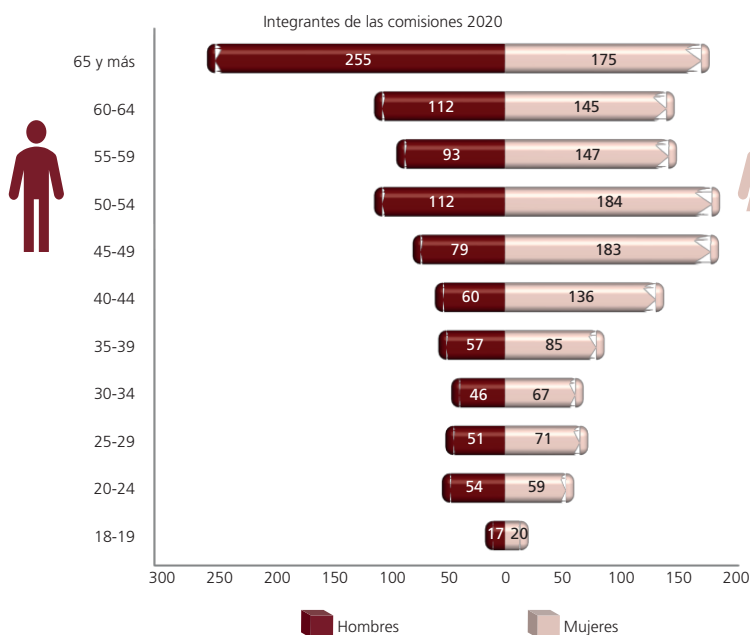
Clave, nombre de la unidad territorial, y distrito electoral local al que pertenece	Candidaturas contendientes		18-19		20-24		25-29		30-34		35-39		40-44		45-49		50-54		55-59		60-64		65 y más		Total
	M	H	M	H	M	H	M	H	M	H	M	H	M	H	M	H	M	H	M	H	M	H	M	H	
07-254, 1A Ampliación Santiago Acahualtepec, 27	10	7	0	0	0	1	1	0	1	0	1	0	1	0	0	0	0	1	0	0	0	1	1	1	9
07-256, 8a de San Miguel (Ampl), 24	1	1	0	0	0	0	0	0	0	0	0	0	1	1	0	0	0	0	0	0	0	0	0	0	2
07-257, 9 1/2 - Francisco Villa (Ejercito Constitucionalista) (Conj Hab), 21	6	3	0	0	0	0	0	0	0	0	1	0	2	0	1	1	0	0	2	1	0	0	0	0	8
07-258, Buenavista I, 29	12	7	1	0	0	0	0	0	0	0	0	1	1	0	1	0	1	0	0	0	1	0	0	3	9
07-259, Buenavista II, 29	16	5	0	0	1	0	0	1	0	0	2	0	0	0	1	0	0	1	1	2	0	0	0	0	9
07-260, Cerro de La Estrella I, 28	6	1	0	0	0	0	0	0	0	0	1	0	2	0	0	0	2	0	0	0	0	0	1	1	7
07-261, Cerro de La Estrella II, 31	7	6	0	0	0	1	0	1	1	0	2	0	1	1	0	0	0	0	1	0	0	1	0	0	9
07-262, Chinampac de Juárez I, 21	17	12	0	0	1	0	0	0	0	0	1	0	1	1	0	0	0	0	1	2	1	0	0	1	9
07-263, Chinampac de Juárez II, 21	12	10	0	0	1	0	1	1	0	0	1	0	1	1	0	0	1	0	0	0	0	0	0	2	9
07-264, Consejo Agrarista Mexicano I, 31	10	7	0	0	0	1	0	0	0	0	0	0	2	1	0	0	1	1	0	0	1	1	1	0	9
07-265, Consejo Agrarista Mexicano II, 31	7	6	0	0	0	1	0	0	0	1	0	0	1	0	0	0	1	0	0	0	0	1	3	1	9
07-266, Constitución de 1917 I, 21	12	8	1	0	0	0	0	0	1	1	2	1	1	0	0	0	0	1	0	0	0	0	0	1	9
07-267, Constitución de 1917 II, 21	13	5	0	0	0	0	0	0	0	0	0	1	0	0	0	0	3	1	0	0	0	0	2	2	9
07-268, Desarrollo Urbano Quetzalcóatl I, 29	8	6	0	0	0	0	1	0	0	0	0	0	1	2	2	0	1	0	0	1	0	0	0	1	9
07-269, Desarrollo Urbano Quetzalcóatl II, 29	15	8	0	0	0	0	1	1	0	0	0	0	0	0	0	0	2	0	0	1	2	0	0	2	9
07-270, Desarrollo Urbano Quetzalcóatl III, 29	10	6	0	0	1	1	1	0	0	0	1	0	0	0	1	0	1	0	0	0	0	1	0	2	9
07-271, Ejercito de Oriente (U Hab) I, 22	9	2	0	0	0	0	0	0	0	0	1	0	1	0	2	0	2	1	1	0	0	0	0	1	9
07-272, Ejercito de Oriente (U Hab) II, 22	11	6	0	0	0	1	1	0	0	0	1	1	0	0	1	0	0	1	1	0	0	0	1	1	9
07-273, Ermita Zaragoza (U Hab) I, 22	7	2	0	0	0	0	0	0	0	0	1	0	1	1	1	0	2	0	1	1	0	0	1	0	9
07-274, Ermita Zaragoza (U Hab) II, 22	11	9	0	1	0	1	0	0	0	0	0	0	2	0	1	0	0	0	1	0	0	0	1	2	9
07-275, José López Portillo I, 31	5	3	0	0	0	0	0	0	0	0	0	0	0	0	1	1	1	0	1	0	0	0	2	2	8
07-276, José López Portillo II, 31	7	7	0	0	0	0	0	0	1	0	0	0	1	0	2	0	0	0	0	1	1	1	0	2	9
07-277, Juan Escutia I, 21	12	5	0	0	0	0	0	0	0	0	0	0	1	0	0	1	3	0	0	0	0	2	1	1	9
07-278, Juan Escutia II, 21	7	5	0	0	0	1	1	0	0	0	0	1	0	0	2	0	1	0	0	1	0	0	1	1	9
07-279, Leyes de Reforma 3a Sección I, 24	6	3	0	1	1	0	0	0	0	1	1	0	0	0	0	0	3	0	1	0	0	0	0	1	9
07-280, Leyes de Reforma 3a Sección II, 24	7	9	0	0	0	0	1	0	0	0	0	0	1	1	0	1	0	1	2	0	0	1	0	1	9
07-281, Lomas de La Estancia I, 27	10	4	0	0	1	1	0	0	1	0	1	0	1	1	1	0	0	0	0	1	0	0	0	1	9
07-282, Lomas de La Estancia II, 27	9	6	0	0	1	0	0	0	1	0	0	3	2	0	0	0	1	0	0	1	0	0	0	0	9
07-283, Lomas de San Lorenzo I, 31	17	13	0	0	1	0	0	0	0	0	1	0	0	0	1	0	0	0	0	2	1	0	1	2	9
07-284, Lomas de San Lorenzo II, 31	10	7	0	0	0	0	0	0	0	1	0	0	0	1	1	0	1	1	1	0	1	1	1	0	9
07-285, Lomas Estrella 2a Secc I, 31	4	5	0	0	0	0	0	0	0	0	0	0	0	0	1	0	0	0	0	0	1	2	2	3	9
07-286, Lomas Estrella 2a Secc II, 28	5	6	0	0	0	1	0	0	0	0	0	1	0	0	1	0	0	2	0	0	3	0	1	0	9
07-287, Reforma Política I, 29	6	7	0	1	0	0	0	0	0	0	0	0	1	0	1	0	0	0	1	0	1	1	1	2	9
07-288, Reforma Política II, 29	11	8	0	0	0	0	1	0	0	0	1	0	0	0	1	0	1	0	0	0	1	0	0	4	9
07-289, San Juan Xalpa I, 28	9	7	0	0	0	1	0	0	0	0	2	0	1	0	0	1	0	1	0	0	1	0	1	1	9
07-290, San Juan Xalpa II, 28	11	4	0	0	0	0	0	0	1	1	1	0	0	1	0	0	2	0	0	1	0	0	1	1	9
07-291, San Miguel Teotongo I, 27	8	5	0	0	0	0	1	0	0	0	1	1	0	0	1	0	1	0	0	1	0	0	1	2	9
07-292, San Miguel Teotongo II, 27	7	7	0	0	1	0	0	0	0	1	0	0	1	0	0	0	0	0	0	0	1	0	2	3	9
07-293, San Miguel Teotongo III, 27	5	5	0	1	0	0	0	0	1	0	0	1	0	0	0	1	0	0	1	0	1	0	2	1	9
07-294, San Miguel Teotongo IV, 27	5	5	0	0	0	1	0	0	0	1	0	0	0	0	1	0	0	0	1	1	0	0	3	1	9
07-295, Santa Cruz Meyehualco (U Hab) I, 29	7	8	0	0	0	0	1	0	0	1	1	0	1	0	0	2	0	0	0	1	1	1	1	0	9
07-296, Santa Cruz Meyehualco (U Hab) II, 29	11	7	0	0	0	0	0	0	1	0	0	1	1	0	0	1	2	0	0	0	1	1	0	1	9
07-297, Santa María Aztahuacan (Ej) I, 22	12	6	0	0	0	0	1	1	0	0	0	0	0	0	1	0	0	0	1	0	3	1	0	1	9
07-298, Santa María Aztahuacan (Ej) II, 22	11	11	0	0	0	0	1	0	0	0	0	0	0	1	0	0	2	0	3	0	0	1	0	1	9

Continúa

Integrantes de las Copaco según sexo y grupo etario por unidad territorial

Concluye

Clave, nombre de la unidad territorial, y distrito electoral local al que pertenece	Candidaturas contendientes		18-19		20-24		25-29		30-34		35-39		40-44		45-49		50-54		55-59		60-64		65 y más		Total
	M	H	M	H	M	H	M	H	M	H	M	H	M	H	M	H	M	H	M	H	M	H	M	H	
07-299, Sta. Martha Acatitla Nte (Ampl) I, 22	7	6	0	0	0	0	0	0	3	0	0	0	0	0	1	0	2	0	1	0	0	1	1	0	9
07-300, Sta. Martha Acatitla Nte (Ampl) II, 22	2	2	0	0	0	0	0	0	0	0	0	0	0	0	0	1	2	0	0	0	0	1	0	0	4
07-301, Tepalcates I, 21	10	6	0	0	0	0	0	0	0	1	1	0	0	1	2	0	0	0	1	0	1	0	0	2	9
07-302, Tepalcates II, 21	9	10	0	0	0	0	0	0	0	1	0	0	0	0	1	0	0	0	1	1	2	1	0	2	9
07-303, Valle de San Lorenzo I, 31	6	4	0	0	0	2	0	0	1	0	0	0	1	0	2	0	0	0	0	1	1	1	0	0	9
07-304, Valle de San Lorenzo II, 31	5	0	0	0	0	0	0	0	0	0	0	0	1	0	0	0	2	0	0	0	0	0	2	0	5
07-305, Xalpa I, 27	5	6	0	0	0	0	0	1	0	0	0	0	0	1	1	0	1	2	1	1	0	0	1	0	9
07-306, Xalpa II, 27	8	5	0	0	0	0	0	0	0	0	3	1	0	0	0	1	1	0	0	0	1	1	0	1	9
07-307, Xalpa III, 27	11	6	0	1	1	0	0	0	0	0	0	0	1	0	1	0	1	0	1	0	0	2	0	1	9
07-308, 2a Ampliación Santiago Acahualtepec I, 27	8	9	0	0	0	1	1	0	0	1	0	0	1	0	1	0	0	0	0	1	2	0	0	1	9
07-309, 2a Ampliación Santiago Acahualtepec II, 27	10	9	1	0	0	1	0	1	0	0	0	1	2	0	1	0	0	0	0	0	0	0	1	1	9
07-313, Juan Escutia III, 22	4	2	1	0	0	0	0	0	1	0	0	1	0	0	1	1	0	0	0	0	0	0	1	0	6
07-314, Las Peñas II, 29	4	2	0	1	0	0	0	0	1	0	0	0	0	0	1	0	0	0	0	0	1	0	0	1	5
07-315, Rotarios (U Hab), 21	5	4	1	0	0	1	0	0	0	0	1	1	0	0	0	0	1	1	0	0	1	0	1	0	8
07-316, Santa Bárbara (Barr) II, 24	13	4	0	0	1	0	0	0	0	0	0	0	2	2	1	0	0	0	0	0	1	1	1	0	9
07-317, Santa María Aztahuacan (U Hab), 29	12	4	0	0	0	0	0	0	0	0	0	0	0	1	0	0	0	0	4	0	1	1	1	1	9
07-318, Tenorios (Ampl), 29	7	4	0	0	1	0	0	0	0	0	0	0	1	0	1	0	0	1	1	0	1	0	0	3	9
07-319, Carlos Pacheco (U Hab), 22	5	1	0	0	0	0	0	0	1	0	0	0	0	1	2	0	0	0	1	0	0	0	0	0	5
07-320, Chinampac de Juárez III, 21	7	8	0	0	0	0	0	0	0	0	0	0	1	1	0	0	2	1	1	0	1	1	0	1	9
07-321, Predio Santa Cruz Meyehualco, 29	12	8	0	1	2	0	0	0	0	0	0	0	0	0	1	0	1	2	1	0	0	1	0	0	9
Total	1 959	1 399	20	17	59	54	71	51	67	46	85	57	136	60	183	79	184	112	147	93	145	112	175	255	2 208



Del total de las personas que contendieron en la elección de Copaco 2020, la mayoría fueron mujeres al representar 58.34 % respecto a los hombres.

De las 2 208 personas integrantes de las comisiones en Iztapalapa, 57.61 % son mujeres y 42.39 % son hombres, de los cuales 12.32 % son personas jóvenes de 18 a 29 años.

Cabe mencionar que 169 personas, correspondientes a 7.65 % de los integrantes, manifiestan tener una discapacidad.

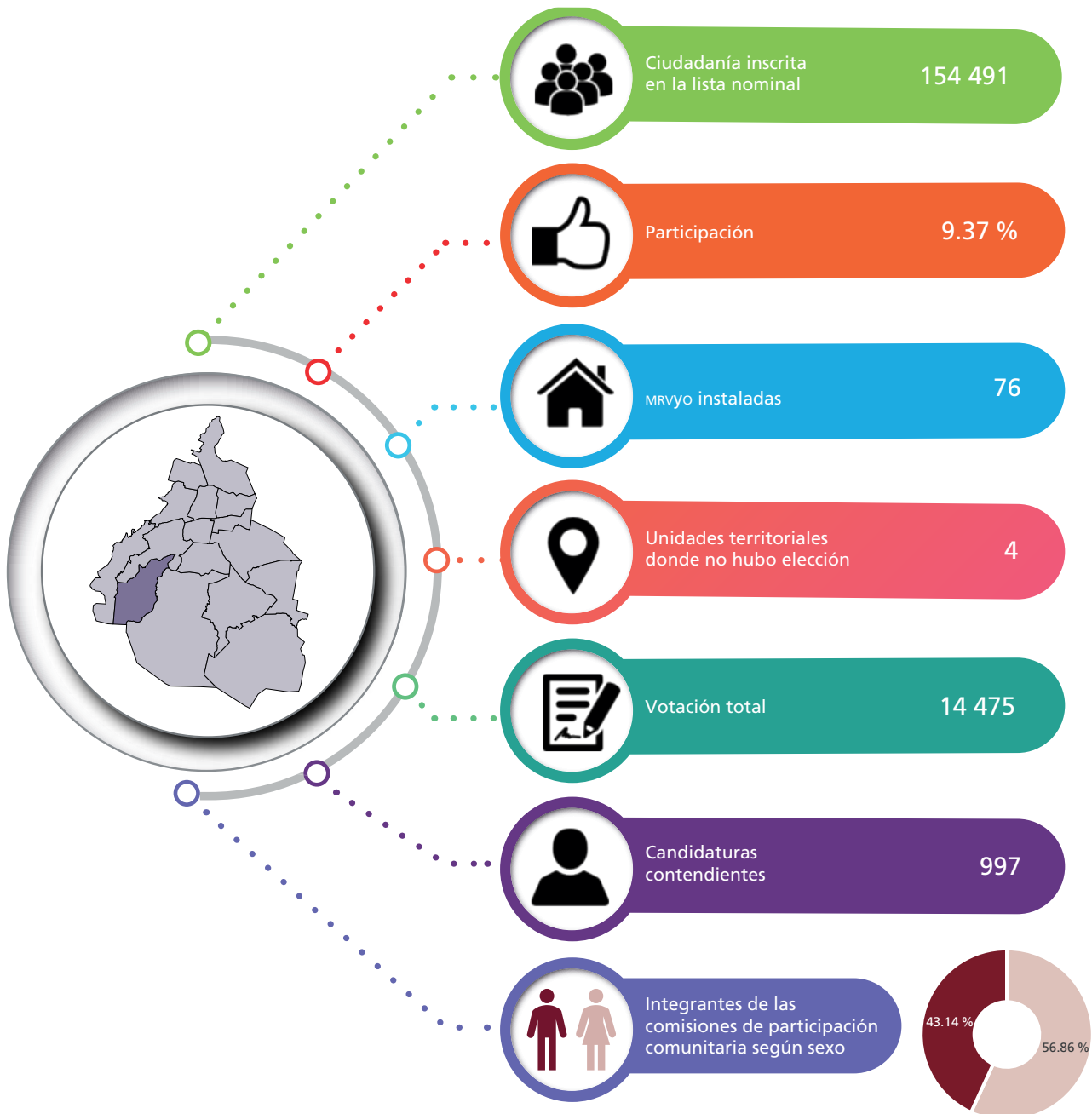
La demarcación se caracteriza por tener el mayor número de integrantes.

El grupo etario más representativo es el de 65 años y más, aunque vale destacar que aquel con mayor representación de mujeres es el de 50 a 54 años.

FUENTE: Elaborado por la DEOYEG con base en la lista nominal proporcionada por la DERFE-INE, el SIRESCA y los resultados de la votación emitida en la jornada electoral única de las Copaco 2020.

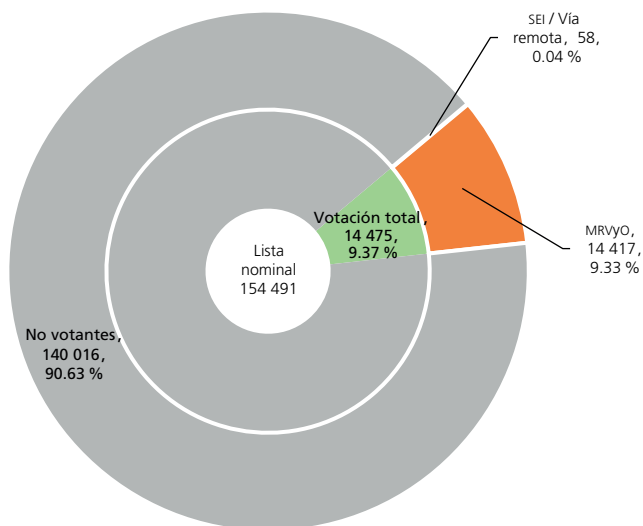
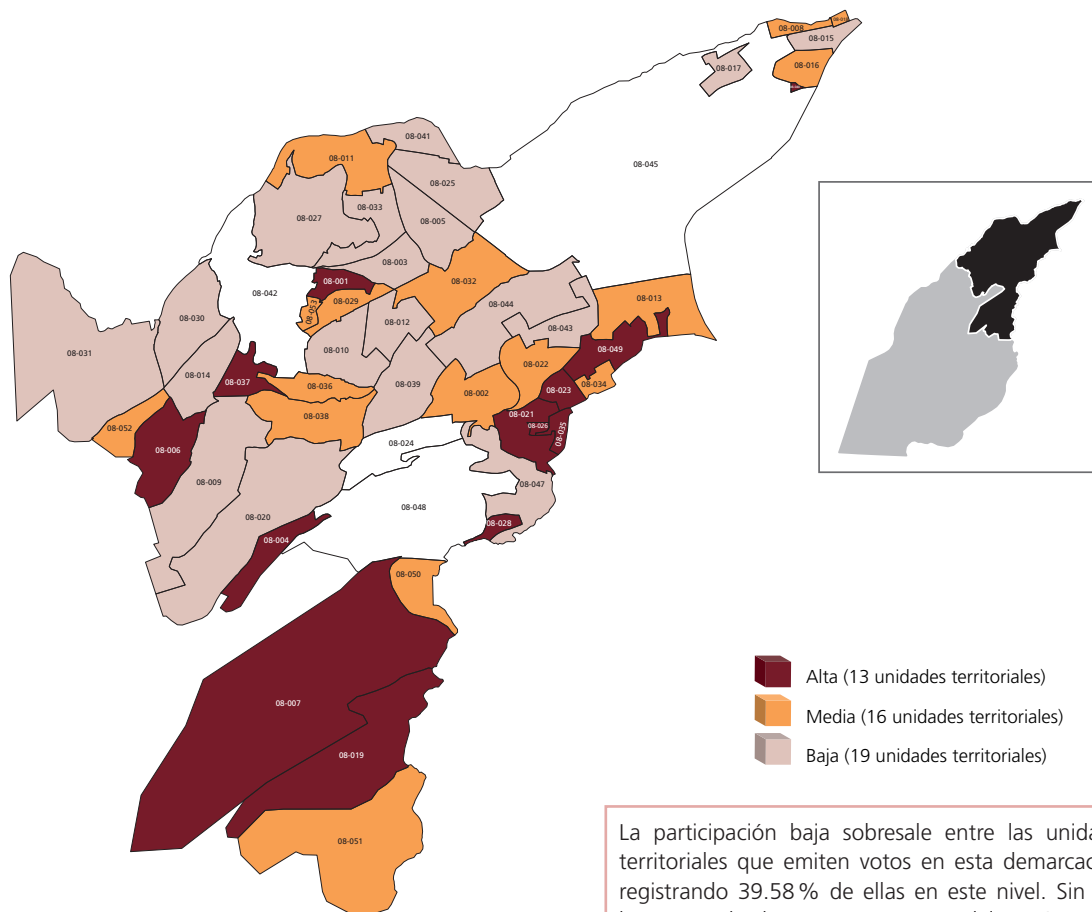
La Magdalena Contreras

Datos relevantes de la jornada electoral



FUENTE: Elaborado por la DEOEYG con base en la lista nominal proporcionada por la DERFE-INE y los resultados de la votación emitida en la jornada electoral única de las Copaco 2020.

Nivel de participación y votación



La participación baja sobresale entre las unidades territoriales que emiten votos en esta demarcación, registrando 39.58 % de ellas en este nivel. Sin embargo, es de destacar que La Magdalena Contreras se coloca en segundo lugar de la entidad al lograr 9.37 % de participación conforme a su lista nominal.

El índice más alto de participación se registró en Puente Sierra, clave 08-040, con 31.03 %; mientras que la menor participación, en la unidad 08-014, Huayatla, con 3.77 %.

El promedio de participación por unidad territorial en esta demarcación fue de 12.03 %.

De las 52 unidades territoriales que participan en esta demarcación, 20 superan el promedio de participación antes mencionado.

En 24 unidades territoriales se registró votación mediante el SEI (vía remota).

NOTA: Las unidades territoriales marcadas en blanco en el mapa, corresponden a los pueblos originarios donde no se celebró la jornada electoral única, en cumplimiento de la sentencia SCM-JDC-22/2020 y acumulados de la Sala Regional Ciudad de México del TEPJF y el acuerdo IECM-ACU-CG-028-20 del Consejo General del IECM.

El mapa muestra únicamente la zona poblada de la demarcación.

FUENTE: Elaborados por la DEOEYG con base en la lista nominal proporcionada por la DERFE-INE, con fecha de corte al 15 de enero de 2020 (incluye a las ciudadanas y los ciudadanos que recogieron su credencial para votar hasta el 31 de enero), y los resultados de la votación emitida en la jornada electoral única de las Copaco 2020.

Resultados de la votación por unidad territorial y candidatura contendiente

Clave, nombre de la unidad territorial, y distrito electoral local al que pertenece	Votación obtenida por candidatura contendiente																																										
	1	2	3	4	5	6	7	8	9	10	11	12	13	14	15	16	17	18	19	20	21	22	23	24	25	26	27	28	29	30	31	32	33	34	35	36							
08-001, Atacaxco, 33	0	9	9	12	7	1	8	7	2	11	23	9	7	1	13	36	2	9	2	1	3	48	34	14	0	0	0	0	0	0	0	0	0	0	0	0	0	0	0				
08-002, Barranca Seca, 33	4	22	2	32	11	4	19	35	2	21	43	25	11	14	13	9	37	90	23	4	81	34	1	0	1	0	19	0	0	0	0	0	0	0	0	0	0	0	0				
08-003, Barros Sierra, 33	4	4	65	2	20	1	65	6	27	1	0	4	52	3	0	0	0	0	0	0	0	0	0	0	0	0	0	0	0	0	0	0	0	0	0	0	0	0	0	0			
08-004, Cazulco (Barr), 33	50	1	20	2	0	7	34	5	8	57	6	0	1	0	0	0	0	0	0	0	0	0	0	0	0	0	0	0	0	0	0	0	0	0	0	0	0	0	0	0			
08-005, Cuauhtémoc, 33	9	5	2	0	0	21	8	3	0	0	0	2	14	0	16	5	11	3	0	1	1	5	19	0	2	0	2	58	14	0	0	35	4	7	0	0	0	0					
08-006, El Ermitaño, 33	23	0	14	1	22	2	4	8	0	1	0	178	1	22	1	3	1	44	6	0	12	61	9	5	17	2	1	3	6	2	9	0	0	5	0	0	0	0	0				
08-007, El Gavillero, 33	11	0	1	53	8	7	1	0	1	0	10	3	1	34	29	1	14	0	0	33	0	157	1	19	5	0	0	0	0	0	0	0	0	0	0	0	0	0	0	0			
08-008, Batán Viejo (El Maestro), 33	6	19	14	24	1	0	0	0	0	0	0	0	0	0	0	0	0	0	0	0	0	0	0	0	0	0	0	0	0	0	0	0	0	0	0	0	0	0	0	0			
08-009, El Ocotil, 33	22	22	0	7	2	5	1	4	25	2	8	1	0	10	33	11	2	0	5	0	11	20	8	6	13	0	3	10	13	22	114	0	4	1	3	5	0	0	0				
08-010, El Rosal, 33	11	25	9	4	0	0	2	11	2	0	0	28	70	21	98	4	19	2	2	3	21	0	12	10	1	0	0	14	54	2	8	7	0	0	31	0	0	0	0				
08-011, El Tanque, 33	16	4	12	38	32	46	6	0	64	1	61	47	0	31	97	56	2	5	0	2	8	1	55	36	57	10	19	1	27	25	23	16	19	18	8	0	0	0	0				
08-012, El Toro, 33	1	2	38	3	2	3	2	31	0	22	5	4	0	0	2	1	1	0	0	8	5	1	0	0	0	0	0	0	0	0	0	0	0	0	0	0	0	0	0	0	0		
08-013, Héroes de Padriena, 33	8	19	8	5	27	0	2	0	3	12	1	95	20	9	11	0	8	1	46	34	14	1	1	1	34	2	2	11	19	8	68	0	0	0	0	0	0	0	0				
08-014, Huayatla, 33	0	3	0	0	23	7	36	1	16	0	13	0	4	2	16	7	0	0	0	0	0	0	0	0	0	0	0	0	0	0	0	0	0	0	0	0	0	0	0	0	0		
08-015, Independencia Batán Norte (U Hab), 33	18	3	5	1	9	2	0	26	9	3	1	21	11	3	0	0	0	0	0	0	0	0	0	0	0	0	0	0	0	0	0	0	0	0	0	0	0	0	0	0	0		
08-016, Independencia Batán Sur (U Hab), 33	41	4	43	6	24	10	10	27	0	0	0	0	0	0	0	0	0	0	0	0	0	0	0	0	0	0	0	0	0	0	0	0	0	0	0	0	0	0	0	0	0		
08-017, Independencia San Ramón (U Hab), 33	62	1	17	7	37	30	15	0	0	0	0	0	0	0	0	0	0	0	0	0	0	0	0	0	0	0	0	0	0	0	0	0	0	0	0	0	0	0	0	0	0		
08-018, INFONAVIT (U Hab), 33	7	4	5	6	1	0	0	0	0	0	0	0	0	0	0	0	0	0	0	0	0	0	0	0	0	0	0	0	0	0	0	0	0	0	0	0	0	0	0	0	0		
08-019, Ixtlahualtongo, 33	38	1	8	3	8	24	5	0	5	9	0	26	0	11	0	9	2	3	12	0	11	18	33	0	0	0	0	0	0	0	0	0	0	0	0	0	0	0	0	0	0	0	
08-020, La Carbonera, 33	0	5	8	4	18	65	33	0	0	6	0	11	7	0	13	0	4	14	0	35	0	6	48	9	40	5	23	0	0	0	0	0	0	0	0	0	0	0	0	0	0	0	
08-021, La Concepción, 33	7	104	1	2	24	3	5	44	98	0	1	17	3	0	0	0	0	0	0	0	0	0	0	0	0	0	0	0	0	0	0	0	0	0	0	0	0	0	0	0	0	0	
08-022, La Cruz, 33	5	13	16	5	9	84	16	2	25	4	30	6	1	122	51	0	0	0	0	0	0	0	0	0	0	0	0	0	0	0	0	0	0	0	0	0	0	0	0	0	0	0	
08-023, La Guadalupe, 33	5	25	87	5	5	56	30	25	0	0	0	0	0	0	0	0	0	0	0	0	0	0	0	0	0	0	0	0	0	0	0	0	0	0	0	0	0	0	0	0	0	0	
08-025, La Malinche, 33	93	3	57	0	6	8	7	11	0	46	52	0	3	1	18	2	34	6	7	132	11	10	52	1	0	7	2	2	5	36	0	8	13	0	10	0	0	0	0	0			
08-026, Las Calles (Barr), 33	6	36	9	16	16	1	7	11	4	0	0	0	0	0	0	0	0	0	0	0	0	0	0	0	0	0	0	0	0	0	0	0	0	0	0	0	0	0	0	0	0	0	
08-027, Las Cruces, 33	11	65	15	5	5	1	7	19	2	13	70	14	2	25	2	1	3	1	9	10	87	117	0	0	20	22	0	2	0	0	0	0	0	0	0	0	0	0	0	0	0	0	
08-028, Las Huertas, 33	37	0	0	0	0	0	0	0	0	0	0	0	0	0	0	0	0	0	0	0	0	0	0	0	0	0	0	0	0	0	0	0	0	0	0	0	0	0	0	0	0	0	
08-029, Las Palmas, 33	35	13	13	2	7	91	0	4	1	1	20	3	14	1	13	68	0	0	0	0	0	0	0	0	0	0	0	0	0	0	0	0	0	0	0	0	0	0	0	0	0	0	
08-030, Lomas de San Bernabé, 33	4	2	3	26	0	0	1	5	0	0	1	25	13	3	2	5	46	0	13	20	1	13	1	7	1	2	11	0	40	0	1	0	0	0	0	0	0	0	0	0			
08-031, Lomas de San Bernabé (Ampl), 33	10	8	1	1	0	8	2	8	3	0	1	0	9	1	1	1	0	2	117	5	0	1	2	6	69	0	32	4	0	4	0	2	31	3	0	0	0	0	0	0	0		
08-032, Lomas Quebradas, 33	5	33	3	41	9	12	60	2	61	6	4	16	2	66	3	8	15	0	0	0	0	0	0	0	0	0	0	0	0	0	0	0	0	0	0	0	0	0	0	0	0	0	
08-033, Los Padres, 33	17	5	8	0	0	15	14	27	55	8	7	1	2	5	3	2	27	34	58	0	0	0	0	0	0	0	0	0	0	0	0	0	0	0	0	0	0	0	0	0	0	0	0
08-034, Pedregal 2 (Conj Hab), 33	36	8	12	0	0	0	0	0	0	0	0	0	0	0	0	0	0	0	0	0	0	0	0	0	0	0	0	0	0	0	0	0	0	0	0	0	0	0	0	0	0	0	
08-035, Plazuela del Pedregal, 33	5	37	10	20	10	47	2	5	11	35	0	0	0	0	0	0	0	0	0	0	0	0	0	0	0	0	0	0	0	0	0	0	0	0	0	0	0	0	0	0	0	0	

Continúa

Resultados de la votación por unidad territorial y candidatura contendiente

Clave, nombre de la unidad territorial, y distrito electoral local al que pertenece														Votos nulos	Lista nominal	Votación emitida			Participación (%)		
	37	38	39	40	41	42	43	44	45	46	47	48	MRVYO			SEI (Via remota)	Total	MRVYO	SEI (Via remota)	Total	
08-001, Atacaxco, 33	0	0	0	0	0	0	0	0	0	0	0	0	0	9	1 304	276	1	277	21.16	0.08	21.24
08-002, Barranca Seca, 33	0	0	0	0	0	0	0	0	0	0	0	0	0	15	4 172	572	0	572	13.71	0	13.71
08-003, Barros Sierra, 33	0	0	0	0	0	0	0	0	0	0	0	0	0	10	3 774	262	2	264	6.94	0.06	7
08-004, Cazulco (Barr), 33	0	0	0	0	0	0	0	0	0	0	0	0	0	5	1 286	196	0	196	15.24	0	15.24
08-005, Cuauhtémoc, 33	1	0	4	1	0	0	0	0	0	0	0	0	0	9	5 316	257	5	262	4.84	0.09	4.93
08-006, El Ermitaño, 33	23	0	0	1	0	9	0	13	0	0	1	0	0	33	3 844	541	2	543	14.08	0.05	14.13
08-007, El Gavillero, 33	0	0	0	0	0	0	0	0	0	0	0	0	0	21	2 137	410	0	410	19.19	0	19.19
08-008, Batán Viejo (El Maestro), 33	0	0	0	0	0	0	0	0	0	0	0	0	0	1	566	65	0	65	11.48	0	11.48
08-009, El Ocotal, 33	0	0	6	9	27	1	23	58	0	0	0	0	0	45	6 730	561	1	562	8.34	0.01	8.35
08-010, El Rosal, 33	24	0	0	0	0	0	0	0	0	0	0	0	0	13	6 376	502	6	508	7.87	0.10	7.97
08-011, El Tanque, 33	0	0	0	0	0	0	0	0	0	0	0	0	0	35	9 022	877	1	878	9.72	0.01	9.73
08-012, El Toro, 33	0	0	0	0	0	0	0	0	0	0	0	0	0	18	3 378	149	0	149	4.41	0	4.41
08-013, Héroes de Padirna, 33	0	0	0	0	0	0	0	0	0	0	0	0	0	12	4 344	481	1	482	11.07	0.03	11.10
08-014, Huaytla, 33	0	0	0	0	0	0	0	0	0	0	0	0	0	4	3 498	131	1	132	3.74	0.03	3.77
08-015, Independencia Batán Norte (U Hab), 33	0	0	0	0	0	0	0	0	0	0	0	0	0	3	1 669	115	0	115	6.89	0	6.89
08-016, Independencia Batán Sur (U Hab), 33	0	0	0	0	0	0	0	0	0	0	0	0	0	14	1 371	179	0	179	13.06	0	13.06
08-017, Independencia San Ramón (U Hab), 33	0	0	0	0	0	0	0	0	0	0	0	0	0	5	2 318	174	0	174	7.51	0	7.51
08-018, INFONAVIT (U Hab), 33	0	0	0	0	0	0	0	0	0	0	0	0	0	4	204	27	0	27	13.24	0	13.24
08-019, Ixtlahualtongo, 33	0	0	0	0	0	0	0	0	0	0	0	0	0	21	1 216	247	0	247	20.31	0	20.31
08-020, La Carbonera, 33	0	0	0	0	0	0	0	0	0	0	0	0	0	11	4 422	363	2	365	8.21	0.04	8.25
08-021, La Concepción, 33	0	0	0	0	0	0	0	0	0	0	0	0	0	8	1 531	317	0	317	20.71	0	20.71
08-022, La Cruz, 33	0	0	0	0	0	0	0	0	0	0	0	0	0	21	4 146	409	1	410	9.87	0.02	9.89
08-023, La Guadalupe, 33	0	0	0	0	0	0	0	0	0	0	0	0	0	12	1 454	249	1	250	17.12	0.07	17.19
08-025, La Malinche, 33	5	0	3	0	0	0	0	0	0	0	0	0	0	16	8 663	657	10	667	7.58	0.12	7.70
08-026, Las Calles (Barr), 33	0	0	0	0	0	0	0	0	0	0	0	0	0	1	434	107	0	107	24.65	0	24.65
08-027, Las Cruces, 33	0	0	0	0	0	0	0	0	0	0	0	0	0	21	8 762	545	4	549	6.22	0.05	6.27
08-028, Las Huertas, 33	0	0	0	0	0	0	0	0	0	0	0	0	0	101	647	138	0	138	21.33	0	21.33
08-029, Las Palmas, 33	0	0	0	0	0	0	0	0	0	0	0	0	0	8	2 343	291	3	294	12.42	0.13	12.55
08-030, Lomas de San Bernabé, 33	0	0	0	0	0	0	0	0	0	0	0	0	0	9	6 603	251	4	255	3.80	0.06	3.86
08-031, Lomas de San Bernabé (Ampl), 33	0	0	0	0	0	0	0	0	0	0	0	0	0	15	4 376	346	1	347	7.91	0.02	7.93
08-032, Lomas Quebradas, 33	0	0	0	0	0	0	0	0	0	0	0	0	0	22	3 791	365	3	368	9.63	0.08	9.71
08-033, Los Padres, 33	0	0	0	0	0	0	0	0	0	0	0	0	0	20	5 688	306	2	308	5.38	0.03	5.41
08-034, Pedregal 2 (Conj Hab), 33	0	0	0	0	0	0	0	0	0	0	0	0	0	2	659	58	0	58	8.80	0	8.80
08-035, Plazuela del Pedregal, 33	0	0	0	0	0	0	0	0	0	0	0	0	0	4	611	186	0	186	30.44	0	30.44

Continúa

Resultados de la votación por unidad territorial y candidatura contendiente

Clave, nombre de la unidad territorial, y distrito electoral local al que pertenece	Votación obtenida por candidatura contendiente																																				
	1	2	3	4	5	6	7	8	9	10	11	12	13	14	15	16	17	18	19	20	21	22	23	24	25	26	27	28	29	30	31	32	33	34	35	36	
08-036, Potrerillo, 33	15	1	19	3	16	30	7	0	11	2	0	1	41	10	18	27	0	14	0	1	36	0	0	0	0	0	0	0	0	0	0	0	0	0	0	0	0
08-037, Potrerillo (Ampl), 33	18	78	18	2	0	1	0	4	15	50	5	3	55	14	0	0	0	0	0	0	0	0	0	0	0	0	0	0	0	0	0	0	0	0	0	0	0
08-038, Pueblo Nuevo Alto, 33	4	13	2	36	8	3	16	30	4	7	0	2	0	1	1	1	48	0	30	8	31	65	3	2	1	0	2	0	0	1	37	1	8	0	3	0	
08-039, Pueblo Nuevo Bajo, 33	2	9	7	3	2	7	1	0	2	9	12	1	0	33	2	7	1	3	1	45	1	7	1	3	77	0	0	0	0	0	0	0	0	0	0	0	0
08-040, Puente Sierra, 33	5	16	15	18	0	0	0	0	0	0	0	0	0	0	0	0	0	0	0	0	0	0	0	0	0	0	0	0	0	0	0	0	0	0	0	0	0
08-041, San Bartolo Ameyalco, 33	6	3	1	2	4	7	11	80	25	110	0	7	2	2	1	1	5	21	0	0	0	0	0	0	0	0	0	0	0	0	0	0	0	0	0	0	0
08-043, San Francisco, 33	11	4	4	4	6	11	3	21	25	7	2	8	15	4	8	1	3	3	3	3	2	25	0	0	0	0	0	0	0	0	0	0	0	0	0	0	0
08-044, San Francisco (Barr), 33	3	16	2	10	22	9	87	28	2	15	10	3	8	5	2	21	45	0	0	0	0	0	0	0	0	0	0	0	0	0	0	0	0	0	0	0	0
08-047, San Nicolás Totolapan, 33	30	1	30	7	0	0	42	0	54	19	12	0	1	0	0	0	0	0	0	0	0	0	0	0	0	0	0	0	0	0	0	0	0	0	0	0	0
08-049, Santa Teresa, 33	4	25	10	1	6	2	14	0	19	0	1	53	23	31	8	8	1	47	4	3	0	72	0	0	0	0	0	0	0	0	0	0	0	0	0	0	0
08-050, Subestación, 33	21	3	0	39	2	27	11	6	3	42	0	0	0	0	0	0	0	0	0	0	0	0	0	0	0	0	0	0	0	0	0	0	0	0	0	0	0
08-051, Tierra Colorada, 33	13	3	12	15	19	2	56	0	1	48	0	10	54	21	1	30	0	3	2	16	2	0	31	22	1	7	0	1	11	7	35	0	48	3	0	13	
08-052, Tierra Unida, 33	6	15	29	16	46	0	31	1	1	6	13	52	21	29	2	8	9	11	6	1	14	0	4	0	2	0	9	16	0	0	0	0	0	0	0	0	
08-053, Vista Hermosa, 33	7	2	72	9	40	4	2	1	10	0	0	0	0	0	0	0	0	0	0	0	0	0	0	0	0	0	0	0	0	0	0	0	0	0	0	0	0
Total	752	694	736	498	514	664	683	498	596	574	412	676	468	535	479	333	340	316	346	365	352	662	315	141	341	57	125	122	189	107	295	69	127	37	55	18	

Continúa

Concluye

Clave, nombre de la unidad territorial, y distrito electoral local al que pertenece	Votos nulos														Lista nominal	Votación emitida			Participación (%)		
	37	38	39	40	41	42	43	44	45	46	47	48	MRVYO	SEI (Vía remota)		Total	MRVYO	SEI (Vía remota)	Total		
08-036, Potrerillo, 33	0	0	0	0	0	0	0	0	0	0	0	0	0	12	2 518	263	1	264	10.44	0.04	10.48
08-037, Potrerillo (Ampl), 33	0	0	0	0	0	0	0	0	0	0	0	0	0	11	1 582	274	0	274	17.32	0	17.32
08-038, Pueblo Nuevo Alto, 33	10	0	0	0	21	3	16	0	0	1	0	25	11	5 244	455	0	455	8.68	0	8.68	
08-039, Pueblo Nuevo Bajo, 33	0	0	0	0	0	0	0	0	0	0	0	0	0	9	2 982	244	1	245	8.18	0.04	8.22
08-040, Puente Sierra, 33	0	0	0	0	0	0	0	0	0	0	0	0	0	0	174	54	0	54	31.03	0	31.03
08-041, San Bartolo Ameyalco, 33	0	0	0	0	0	0	0	0	0	0	0	0	0	11	3 951	297	2	299	7.52	0.05	7.57
08-043, San Francisco, 33	0	0	0	0	0	0	0	0	0	0	0	0	0	18	3 150	189	2	191	6	0.06	6.06
08-044, San Francisco (Barr), 33	0	0	0	0	0	0	0	0	0	0	0	0	0	11	3 896	299	0	299	7.67	0	7.67
08-047, San Nicolás Totolapan, 33	0	0	0	0	0	0	0	0	0	0	0	0	0	2	2 628	199	0	199	7.57	0	7.57
08-049, Santa Teresa, 33	0	0	0	0	0	0	0	0	0	0	0	0	0	8	2 158	340	0	340	15.76	0	15.76
08-050, Subestación, 33	0	0	0	0	0	0	0	0	0	0	0	0	0	8	1 243	162	0	162	13.03	0	13.03
08-051, Tierra Colorada, 33	0	0	0	0	0	0	0	0	0	0	0	0	0	29	4 092	516	0	516	12.61	0	12.61
08-052, Tierra Unida, 33	0	0	0	0	0	0	0	0	0	0	0	0	0	11	2 731	358	1	359	13.11	0.04	13.15
08-053, Vista Hermosa, 33	0	0	0	0	0	0	0	0	0	0	0	0	0	10	1 487	157	0	157	10.56	0	10.56
Total	63	0	13	11	48	13	39	71	0	1	1	25	699	154 491	14 417	58	14 475	9.33	0.04	9.37	

NOTA: Las candidaturas contendientes pueden o no coincidir con el último identificador de candidaturas en la tabla de resultados, ello se debe a que la persona candidata pudo causar baja antes o después de ser asignado el número identificador.

FUENTE: Elaborado por la DEOEG con base en la lista nominal proporcionada por la DERFE-INE y los resultados de la votación emitida en la jornada electiva única de las Copaco 2020.

Integración de las Copaco por unidad territorial

Clave, nombre de la unidad territorial, y distrito electoral local al que pertenece	Lista nominal		Integrantes		Total de integrantes	Integrantes con rango de edad 18 a 29 años	Integrantes con discapacidad
	M	H	M	H			
08-001, Atacaxco, 33	692	612	5	4	9	0	1
08-002, Barranca Seca, 33	2 216	1 956	5	4	9	1	2
08-003, Barros Sierra, 33	1 986	1 788	5	4	9	4	-
08-004, Cazulco (Barr), 33	652	634	7	2	9	2	3
08-005, Cuauhtémoc, 33	2 783	2 533	5	4	9	1	1
08-006, El Ermitaño, 33	2 034	1 810	5	4	9	4	2
08-007, El Gavillero, 33	1 158	979	5	4	9	2	-
08-008, Batan Viejo (El Maestro), 33	304	262	3	2	5	0	-
08-009, El Ocotal, 33	3 535	3 195	5	4	9	2	-
08-010, El Rosal, 33	3 299	3 077	5	4	9	0	1
08-011, El Tanque, 33	4 766	4 256	5	4	9	5	1
08-012, El Toro, 33	1 782	1 596	5	4	9	2	-
08-013, Héroes de Padierna, 33	2 360	1 984	5	4	9	2	1
08-014, Huayatla, 33	1 811	1 687	5	4	9	1	-
08-015, Independencia Batan Norte (U Hab), 33	925	744	6	3	9	0	1
08-016, Independencia Batan Sur (U Hab), 33	757	614	6	2	8	0	-
08-017, Independencia San Ramón (U Hab), 33	1 310	1 008	6	1	7	0	1
08-018, INFONAVIT (U Hab), 33	122	82	2	3	5	0	-
08-019, Ixtlahualtongo, 33	644	572	5	4	9	2	2
08-020, La Carbonera, 33	2 342	2 080	5	4	9	2	1
08-021, La Concepción, 33	812	719	5	5	10	2	-
08-022, La Cruz, 33	2 239	1 907	5	4	9	1	1
08-023, La Guadalupe, 33	751	703	4	4	8	0	-
08-025, La Malinche, 33	4 515	4 148	5	4	9	1	1
08-026, Las Calles (Barr), 33	219	215	4	5	9	2	-
08-027, Las Cruces, 33	4 605	4 157	5	4	9	1	1
08-028, Las Huertas, 33	343	304	0	1	1	0	-
08-029, Las Palmas, 33	1 255	1 088	6	3	9	1	1
08-030, Lomas de San Bernabé, 33	3 456	3 147	5	4	9	2	1
08-031, Lomas de San Bernabé (Ampl), 33	2 323	2 053	5	4	9	2	2
08-032, Lomas Quebradas, 33	2 053	1 738	5	4	9	2	-
08-033, Los Padres, 33	2 971	2 717	5	4	9	1	-
08-034, Pedregal 2 (Conj Hab), 33	419	240	2	1	3	0	-
08-035, Plazuela del Pedregal, 33	312	299	5	3	8	3	-
08-036, Potrerillo, 33	1 304	1 214	5	4	9	3	1
08-037, Potrerillo (Ampl), 33	864	718	6	3	9	2	-
08-038, Pueblo Nuevo Alto, 33	2 734	2 510	5	4	9	6	2
08-039, Pueblo Nuevo Bajo, 33	1 604	1 378	5	4	9	4	-
08-040, Puente Sierra, 33	97	77	1	3	4	0	-

Continúa

Integración de las Copaco por unidad territorial

Concluye

Clave, nombre de la unidad territorial, y distrito electoral local al que pertenece	Lista nominal		Integrantes		Total de integrantes	Integrantes con rango de edad 18 a 29 años	Integrantes con discapacidad
	M	H	M	H			
08-041, San Bartolo Ameyalco, 33	2 073	1 878	5	4	9	2	-
08-043, San Francisco, 33	1 639	1 511	5	4	9	3	2
08-044, San Francisco (Barr), 33	2 102	1 794	5	4	9	2	1
08-047, San Nicolás Totolapan, 33	1 405	1 223	4	5	9	2	1
08-049, Santa Teresa, 33	1 138	1 020	5	4	9	1	1
08-050, Subestación, 33	634	609	5	4	9	1	-
08-051, Tierra Colorada, 33	2 120	1 972	5	4	9	3	-
08-052, Tierra Unida, 33	1 438	1 293	5	4	9	5	2
08-053, Vista Hermosa, 33	793	694	6	3	9	2	1
Total	81 696	72 795	228	173	401	84	35

FUENTE: Elaborado por la DEOYEG con base en la lista nominal proporcionada por la DERFE-INE, el SIRESCA y los resultados de la votación emitida en la jornada electoral única de las Copaco 2020.

Integrantes de las Copaco según sexo y grupo etario por unidad territorial

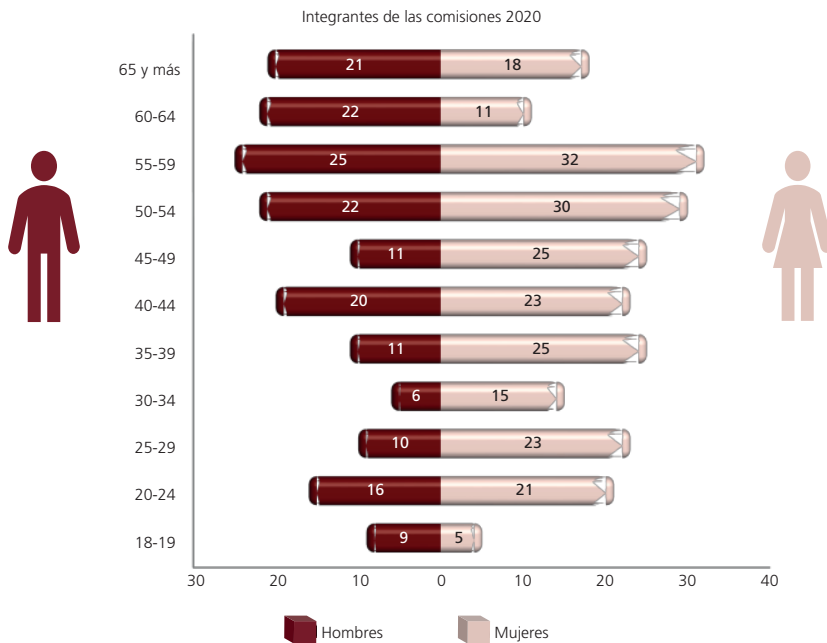
Clave, nombre de la unidad territorial, y distrito electoral local al que pertenece	Candidaturas contendientes		18-19		20-24		25-29		30-34		35-39		40-44		45-49		50-54		55-59		60-64		65 y más		Total
	M	H	M	H	M	H	M	H	M	H	M	H	M	H	M	H	M	H	M	H	M	H			
08-001, Atacaxco, 33	10	14	0	0	0	0	0	0	1	0	3	1	0	2	0	0	0	0	1	1	0	0	0	0	9
08-002, Barranca Seca, 33	13	14	0	0	0	0	1	0	0	0	0	0	0	1	0	1	2	0	2	0	0	0	0	2	9
08-003, Barros Sierra, 33	8	6	0	0	1	1	1	1	0	0	1	0	0	0	0	0	1	0	1	1	0	1	0	0	9
08-004, Cazulco (Barr), 33	10	3	0	0	1	0	1	0	0	0	2	0	0	0	2	0	0	1	1	1	0	0	0	0	9
08-005, Cuauhtémoc, 33	24	16	0	0	1	0	0	0	0	0	0	0	0	0	0	1	0	0	4	3	0	0	0	0	9
08-006, El Ermitaño, 33	29	19	1	1	1	0	0	1	0	0	0	0	1	0	0	0	2	1	0	1	0	0	0	0	9
08-007, El Gavillero, 33	15	9	0	1	0	0	1	0	1	0	0	0	1	1	0	0	1	2	1	0	0	0	0	0	9
08-008, Batán Viejo (El Maestro), 33	3	2	0	0	0	0	0	0	0	0	0	0	0	1	1	0	0	0	0	0	0	0	2	1	5
08-009, El Ocotál, 33	27	16	0	0	0	0	1	1	1	0	1	1	1	0	1	0	0	0	0	1	0	0	0	1	9
08-010, El Rosal, 33	20	18	0	0	0	0	0	0	0	0	0	0	2	2	2	0	0	0	0	0	0	2	1	0	9
08-011, El Tanque, 33	19	15	0	0	2	2	1	0	0	0	0	1	2	0	0	0	1	0	0	0	0	0	0	0	9
08-012, El Toro, 33	12	10	0	0	0	0	1	1	0	0	0	0	0	0	0	0	2	0	2	1	0	1	0	1	9
08-013, Héros de Padierna, 33	14	18	0	0	1	0	1	0	0	0	1	0	0	0	0	1	1	1	0	1	0	0	1	1	9
08-014, Huayatlá, 33	10	6	0	0	0	1	0	0	0	1	0	0	0	0	1	0	1	1	0	1	2	0	1	0	9
08-015, Independencia Batán Norte (U Hab), 33	11	3	0	0	0	0	0	0	1	0	2	1	1	1	0	1	0	0	0	0	0	0	2	0	9
08-016, Independencia Batán Sur (U Hab), 33	6	2	0	0	0	0	0	0	1	0	0	0	0	0	0	0	0	1	2	0	2	1	1	0	8
08-017, Independencia San Ramón (U Hab), 33	6	1	0	0	0	0	0	0	1	0	0	0	0	0	0	0	1	1	2	0	1	0	1	0	7
08-018, INFONAVIT (U Hab), 33	2	4	0	0	0	0	0	0	0	0	0	0	0	0	0	0	0	0	0	1	0	0	2	2	5
08-019, Ixtlahuáltongo, 33	16	7	1	0	1	0	0	0	0	0	0	1	1	0	0	0	2	0	0	1	0	0	0	2	9
08-020, La Carbonera, 33	19	8	0	2	0	0	0	0	1	0	1	0	0	0	0	0	0	1	3	0	0	1	0	0	9
08-021, La Concepción, 33	5	7	0	0	1	1	0	0	2	0	1	0	0	2	0	1	0	0	0	0	0	0	1	1	10
08-022, La Cruz, 33	9	6	0	1	0	0	0	0	0	0	0	0	0	1	2	0	1	0	1	0	0	1	1	1	9
08-023, La Guadalupe, 33	4	4	0	0	0	0	0	0	0	0	0	1	0	0	1	2	0	0	1	1	1	0	1	0	8
08-025, La Malinche, 33	24	14	0	0	0	0	1	0	0	0	1	0	1	0	1	0	0	1	1	1	0	2	0	0	9
08-026, Las Calles (Barr), 33	4	5	0	0	1	1	0	0	0	0	0	1	1	0	0	0	1	1	1	1	0	0	0	1	9
08-027, Las Cruces, 33	14	15	0	0	0	0	1	0	1	1	1	1	1	1	0	0	1	0	0	1	0	0	0	0	9
08-028, Las Huertas, 33	0	1	0	0	0	0	0	0	0	0	0	0	0	1	0	0	0	0	0	0	0	0	0	0	1
08-029, Las Palmas, 33	12	4	0	0	1	0	0	0	0	0	2	0	1	0	2	0	0	0	0	0	0	3	0	0	9
08-030, Lomas de San Bernabé, 33	16	13	0	0	1	0	0	1	0	0	0	0	0	0	3	0	1	1	0	1	0	0	0	1	9

Continúa

Integrantes de las Copaco según sexo y grupo etario por unidad territorial

Concluye

Clave, nombre de la unidad territorial, y distrito electoral local al que pertenece	Candidaturas contendientes		18-19		20-24		25-29		30-34		35-39		40-44		45-49		50-54		55-59		60-64		65 y más		Total
	M	H	M	H	M	H	M	H	M	H	M	H	M	H	M	H	M	H	M	H	M	H	M	H	
08-031, Lomas de San Bernabé (Ampl), 33	18	16	0	0	1	0	1	0	1	0	0	0	1	2	0	0	0	1	1	0	0	0	0	1	9
08-032, Lomas Quebradas, 33	8	10	0	1	0	0	1	0	0	0	0	0	1	0	0	0	2	1	1	0	0	0	0	2	9
08-033, Los Padres, 33	14	5	0	0	0	0	1	0	1	0	0	2	0	1	1	0	1	0	1	0	0	0	0	1	9
08-034, Pedregal 2 (Conj Hab), 33	2	1	0	0	0	0	0	0	0	0	0	0	0	0	0	0	0	0	0	0	0	0	1	2	3
08-035, Plazuela del Pedregal, 33	6	4	0	0	1	1	1	0	0	0	1	0	0	1	1	0	0	0	1	0	0	1	0	0	8
08-036, Potrerillo, 33	15	7	0	0	0	0	2	1	0	1	0	0	1	0	1	0	1	1	0	0	0	1	0	0	9
08-037, Potrerillo (Ampl), 33	9	5	0	0	0	0	1	1	1	0	1	0	1	0	0	2	1	0	1	0	0	0	0	0	9
08-038, Pueblo Nuevo Alto, 33	23	25	0	0	1	2	3	0	0	0	0	0	0	0	1	1	0	0	0	0	0	1	0	0	9
08-039, Pueblo Nuevo Bajo, 33	16	9	0	0	1	2	0	1	0	0	0	0	0	0	1	0	2	0	1	0	0	0	0	1	9
08-040, Puente Sierra, 33	1	3	0	0	0	0	0	0	0	0	0	0	0	0	0	0	1	2	0	0	0	1	0	0	4
08-041, San Bartolo Ameyalco, 33	10	7	1	0	0	1	0	0	0	0	0	0	1	0	0	1	1	1	1	0	1	1	0	0	9
08-043, San Francisco, 33	16	6	0	1	1	0	0	1	0	0	0	0	1	1	1	0	0	0	0	0	2	0	0	1	9
08-044, San Francisco (Barr), 33	8	9	0	0	1	1	0	0	0	0	0	0	1	1	2	0	0	1	1	1	0	0	0	0	9
08-047, San Nicolás Totolapan, 33	9	7	0	1	0	0	0	1	1	1	1	0	0	0	0	0	0	1	1	0	1	1	0	1	9
08-049, Santa Teresa, 33	7	15	0	0	0	1	0	0	1	0	0	1	0	0	1	0	2	0	0	1	0	0	1	1	9
08-050, Subestación, 33	5	5	0	0	0	1	0	0	0	0	2	0	0	0	1	0	1	1	0	0	1	2	0	0	9
08-051, Tierra Colorada, 33	24	11	0	1	1	0	1	0	0	1	1	0	1	0	0	0	1	0	0	2	0	0	0	0	9
08-052, Tierra Unida, 33	18	12	1	0	2	1	1	0	0	0	1	1	0	0	0	0	0	1	0	0	0	1	0	0	9
08-053, Vista Hermosa, 33	6	3	1	0	0	1	0	0	1	0	1	0	2	0	0	0	0	0	0	2	1	0	0	0	9
Total	577	420	5	9	21	16	23	10	15	6	25	11	23	20	25	11	30	22	32	25	11	22	18	21	401

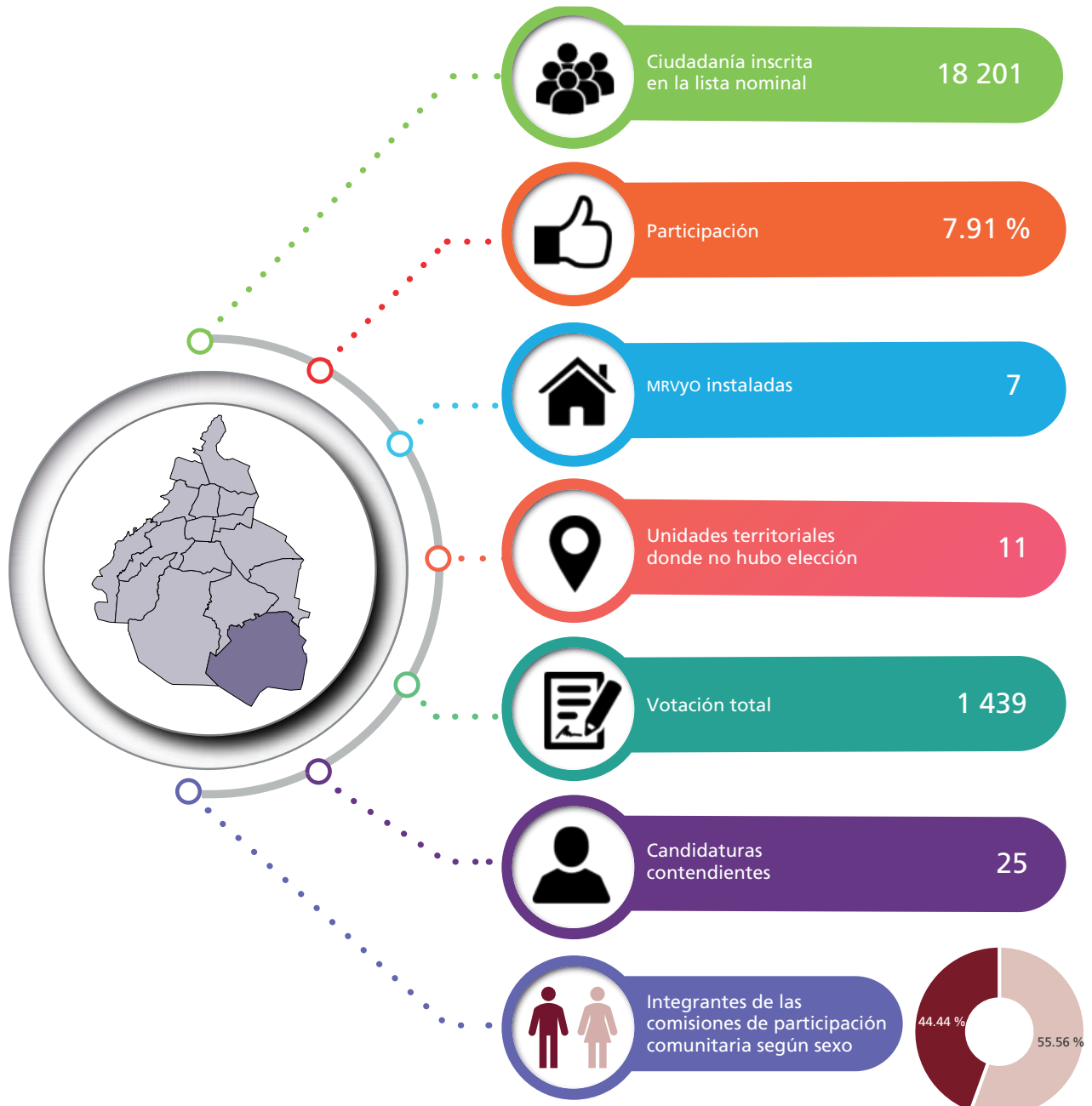


De las candidaturas contendientes, 40.22 % es electo para integrar las Copaco 2020; de ellas, 56.86 % son mujeres, 20.95 % son jóvenes de entre 18 y 29 años, y 8.73 % manifiesta tener una discapacidad. El grupo etario con la mayor cantidad de integrantes es el de 55 a 59 años, seguido del de 50 a 54 años.

FUENTE: Elaborado por la DEOYEG con base en la lista nominal proporcionada por la DERFE-INE, el SIRESCA y los resultados de la votación emitida en la jornada electoral única de las Copaco 2020.

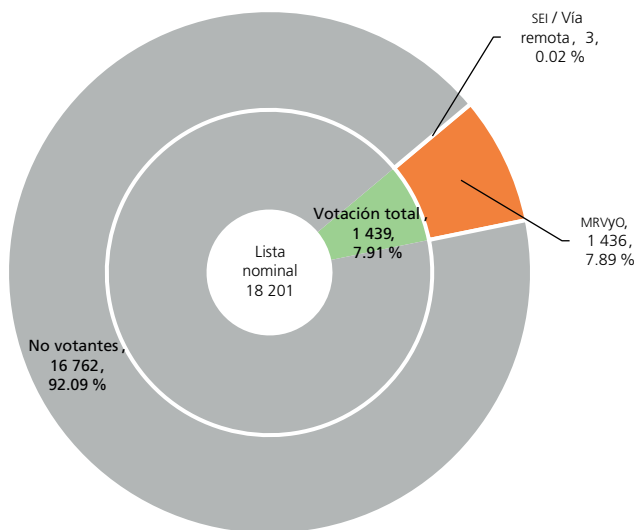
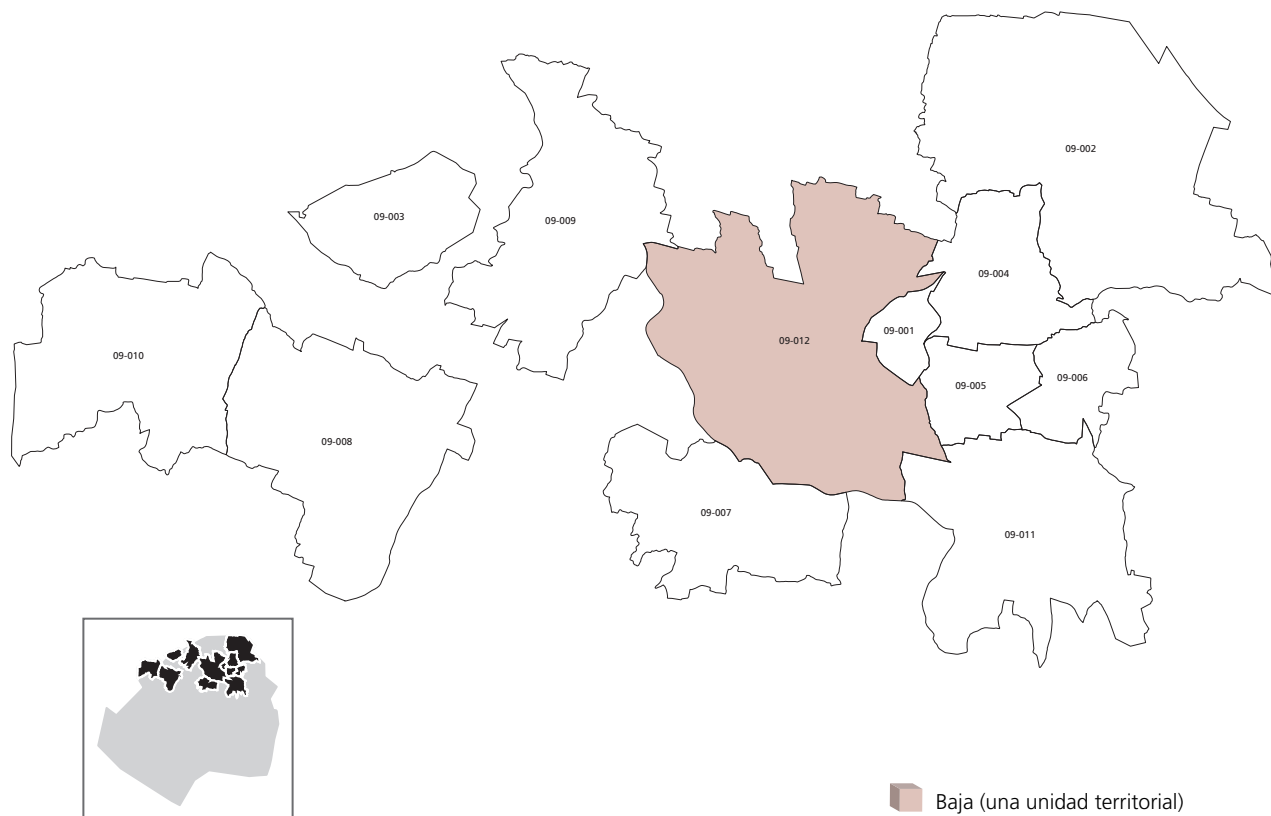
Milpa Alta

Datos relevantes de la jornada electoral



FUENTE: Elaborado por la DEOEYG con base en la lista nominal proporcionada por la DERFE-INE y los resultados de la votación emitida en la jornada electoral única de las Copaco 2020.

Nivel de participación y votación



Milpa Alta se compone en su mayoría de pueblos originarios, es por ello que sólo se emite votación en la única unidad territorial registrada como tal en el MGPC 2019, en acatamiento a la sentencia del órgano jurisdiccional federal.

Vale destacar que el nivel de participación mostrado en el mapa es con base en el nivel de participación de todas las unidades territoriales participantes en la entidad. Sin embargo, Villa Milpa Alta (Pblo), clave 09-012, es la segunda unidad territorial en la entidad que más votos emite.

NOTA: Las unidades territoriales marcadas en blanco en el mapa, corresponden a los pueblos originarios donde no se celebró la jornada electoral única, en cumplimiento de la sentencia SCM-JDC-22/2020 y acumulados de la Sala Regional Ciudad de México del TEPJF y el acuerdo IECM-ACU-CG-028-20 del Consejo General del IECM.

El mapa muestra únicamente la zona poblada de la demarcación.

FUENTE: Elaborados por la DEOEYG con base en la lista nominal proporcionada por la DERFE-INE, con fecha de corte al 15 de enero de 2020 (incluye a las ciudadanas y los ciudadanos que recogieron su credencial para votar hasta el 31 de enero), y los resultados de la votación emitida en la jornada electoral única de las Copaco 2020.

Resultados de la votación por unidad territorial y candidatura contendiente

Clave, nombre de la unidad territorial, y distrito electoral local al que pertenece	Votación obtenida por candidatura contendiente																						
	1	2	3	4	5	6	7	8	9	10	11	12	13	14	15	16	17	18	19	20	21	22	23
09-012, Villa Milpa Alta (Pblo), 07	18	15	4	2	184	12	30	286	0	18	42	19	1	45	160	137	64	33	39	1	160	54	58
Total	18	15	4	2	184	12	30	286	0	18	42	19	1	45	160	137	64	33	39	1	160	54	58

Continúa

Concluye

Clave, nombre de la unidad territorial, y distrito electoral local al que pertenece	Votos nulos	Lista nominal	Votación emitida			Participación (%)		
			MRVYO	SEI (Vía remota)	Total	MRVYO	SEI (Vía remota)	Total
09-012, Villa Milpa Alta (Pblo), 07	51	18 201	1 436	3	1 439	7.89	0.02	7.91
Total	51	18 201	1 436	3	1 439	7.89	0.02	7.91

NOTA: Las candidaturas contendientes pueden o no coincidir con el último identificador de candidaturas en la tabla de resultados, ello se debe a que la persona candidata pudo causar baja antes o después de ser asignado el número identificador.

FUENTE: Elaborado por la DEOEYG con base en la lista nominal proporcionada por la DERFE-INE y los resultados de la votación emitida en la jornada electiva única de las Copaco 2020.

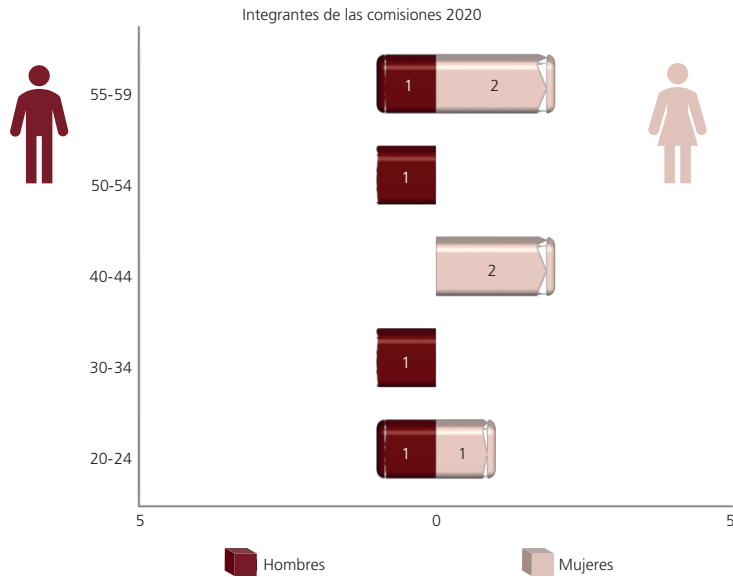
Integración de las Copaco por unidad territorial

Clave, nombre de la unidad territorial, y distrito electoral local al que pertenece	Lista nominal		Integrantes		Total de integrantes	Integrantes con rango de edad 18 a 29 años	Integrantes con discapacidad
	M	H	M	H			
09-012, Villa Milpa Alta (Pblo), 07	9 472	8 729	5	4	9	2	1
Total	9 472	8 729	5	4	9	2	1

Integrantes de las Copaco según sexo y grupo etario por unidad territorial

Clave, nombre de la unidad territorial, y distrito electoral local al que pertenece	Candidaturas contendientes		18-19		20-24		25-29		30-34		35-39		40-44		45-49		50-54		55-59		60-64		65 y más		Total
	M	H	M	H	M	H	M	H	M	H	M	H	M	H	M	H	M	H	M	H	M	H	M	H	
09-012, Villa Milpa Alta (Pblo), 07	12	13	0	0	1	1	0	0	0	1	0	0	2	0	0	0	0	1	2	1	0	0	0	0	9
Total	12	13	0	0	1	1	0	0	0	1	0	0	2	0	0	0	1	2	1	0	0	0	0	9	

FUENTE: Elaborado por la DEOEYG con base en la lista nominal proporcionada por la DERFE-INE, el SIRESCA y los resultados de la votación emitida en la jornada electoral única de las Copaco 2020.

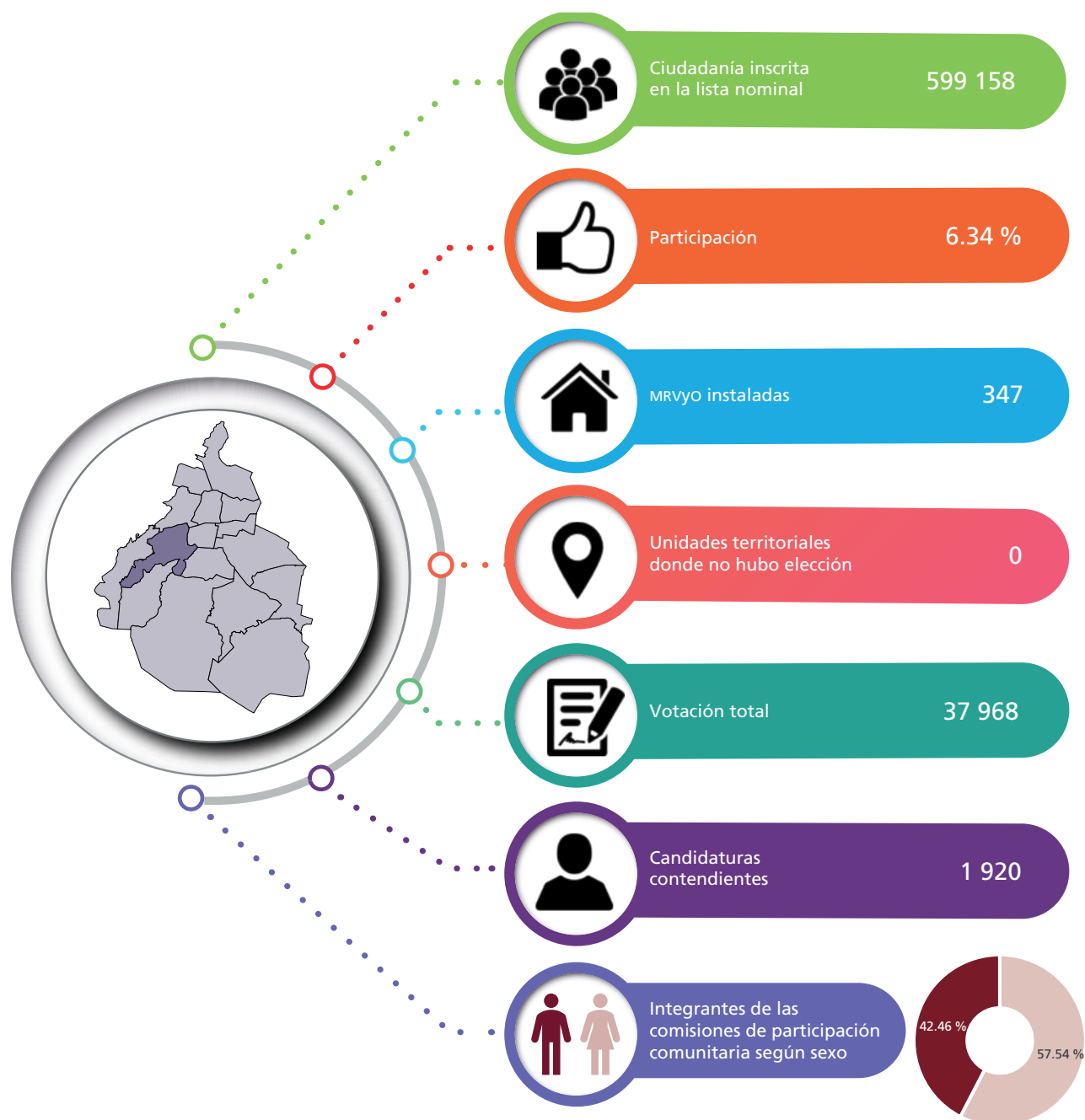


En esta demarcación solamente hubo elección en una unidad territorial de las 12 que la conforman; en ella contendieron 25 personas como candidatas para integrar la Copaco en Villa Milpa Alta (Pblo). Así, de las y los nueve integrantes que conforman la comisión de participación, 55.56 % son mujeres y 44.44 % son hombres, existen dos personas jóvenes y una que manifiesta tener alguna discapacidad.

El grupo etario con la mayor cantidad de integrantes es el de 55 a 59 años.

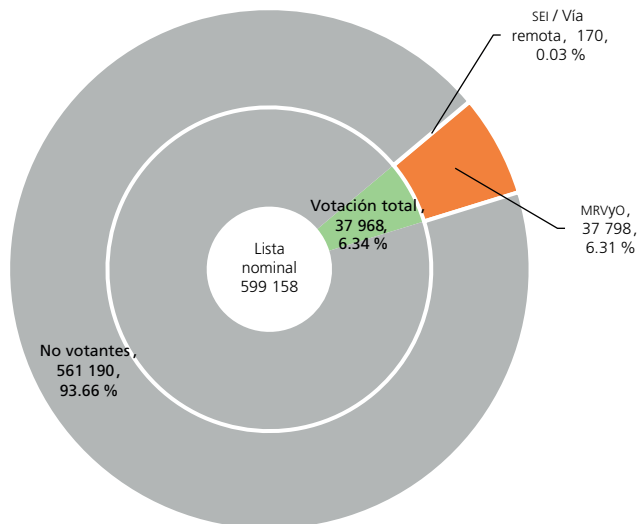
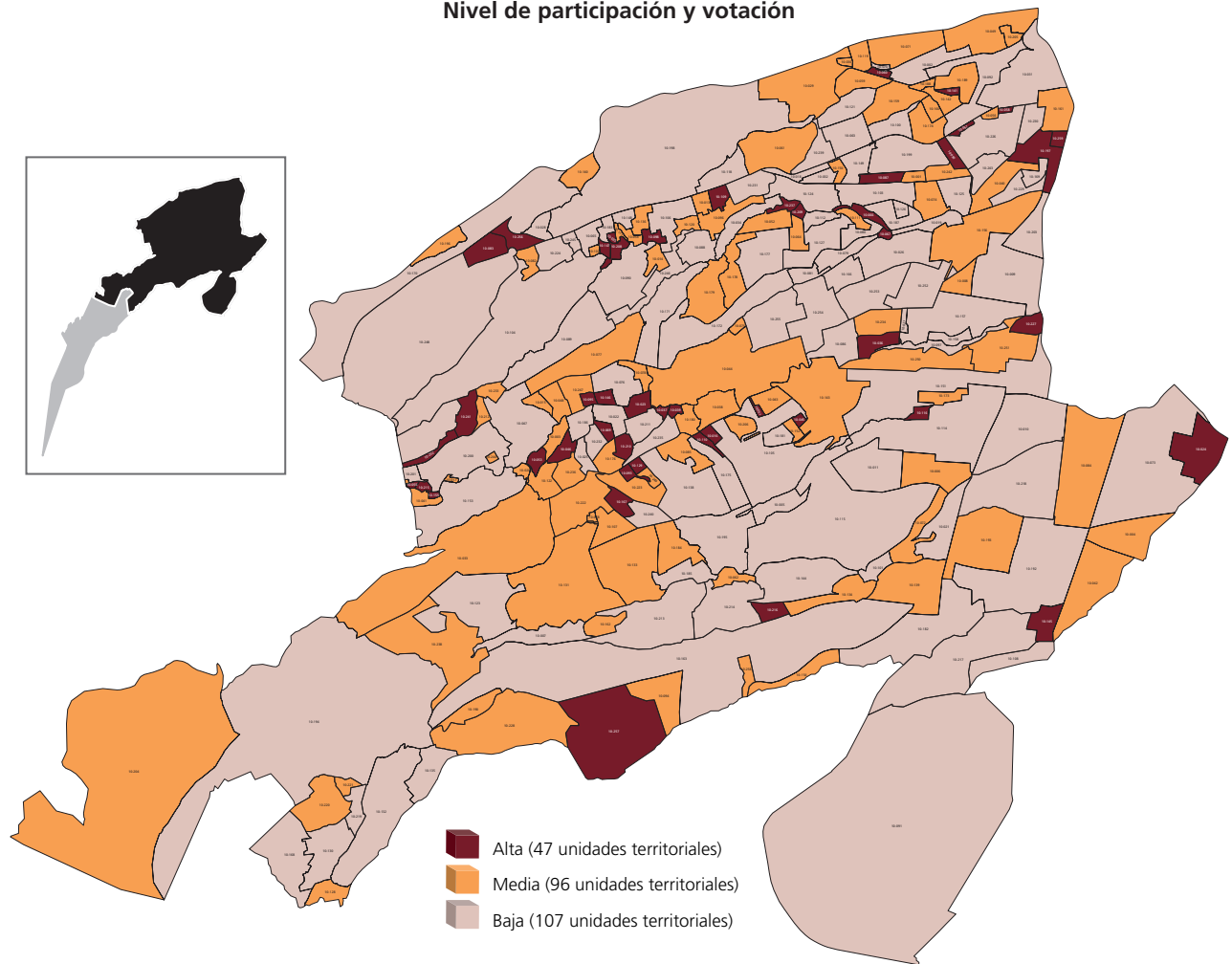
Álvaro Obregón

Datos relevantes de la jornada electoral



FUENTE: Elaborado por la DEOEyG con base en la lista nominal proporcionada por la DERFE-INE y los resultados de la votación emitida en la jornada electoral única de las Copaco 2020.

Nivel de participación y votación



En principio, 18.80 % de los ámbitos registró una participación alta; de ellos, la mayor participación se registró en la unidad territorial 10-257, Predio La Angostura, con 45.87 %, mientras que la menor, en la unidad 10-187, Reacomodo El Cuernito, con 0.17 %. Cabe señalar que dicho índice es el más bajo en la entidad.

El promedio de participación por unidad territorial en esta demarcación fue de 9.38 %.

De las 250 unidades territoriales que componen esta demarcación, 98 superaron el promedio de participación.

Por último, 79 unidades territoriales registraron votación mediante el SEI (vía remota).

NOTA: El mapa muestra únicamente la zona poblada de la demarcación.

FUENTE: Elaborados por la DEOEyG con base en la lista nominal proporcionada por la DERFE-INE, con fecha de corte al 15 de enero de 2020 (incluye a las ciudadanas y los ciudadanos que recogieron su credencial para votar hasta el 31 de enero), y los resultados de la votación emitida en la jornada electoral única de las Copaco 2020.

Resultados de la votación por unidad territorial y candidatura contendiente

Clave, nombre de la unidad territorial, y distrito electoral local al que pertenece	Votación obtenida por candidatura contendiente																											
	1	2	3	4	5	6	7	8	9	10	11	12	13	14	15	16	17	18	19	20	21	22	23	24	25	26	27	28
10-001, Abraham González, 18	43	1	1	3	2	2	6	2	11	4	6	0	0	0	0	0	0	0	0	0	0	0	0	0	0	0	0	0
10-002, Acueducto, 18	15	29	5	4	0	0	0	0	0	0	0	0	0	0	0	0	0	0	0	0	0	0	0	0	0	0	0	0
10-003, Acuilotla, 23	4	66	4	17	14	2	3	9	0	0	0	0	0	0	0	0	0	0	0	0	0	0	0	0	0	0	0	
10-004, Hacienda de Guadalupe Chimalistac, 23	6	13	20	6	8	0	0	0	0	0	0	0	0	0	0	0	0	0	0	0	0	0	0	0	0	0	0	
10-005, Aguilas 3er Parque, 23	28	39	21	118	0	0	0	0	0	0	0	0	0	0	0	0	0	0	0	0	0	0	0	0	0	0	0	
10-006, Aguilas Pilaes, 23	27	79	6	9	15	60	16	0	0	0	0	0	0	0	0	0	0	0	0	0	0	0	0	0	0	0	0	
10-007, Alcantarilla, 23	0	2	4	0	0	0	4	0	0	0	0	0	0	0	0	0	0	0	0	0	0	0	0	0	0	0	0	
10-008, Alfalfar, 23	2	1	22	39	4	3	55	3	0	0	0	0	0	0	0	0	0	0	0	0	0	0	0	0	0	0	0	
10-009, Alfonso XIII, 23	6	10	7	2	3	3	22	12	12	5	6	60	59	1	141	0	0	0	0	0	0	0	0	0	0	0	0	
10-010, Alpes, 23	12	11	3	24	0	0	0	0	0	0	0	0	0	0	0	0	0	0	0	0	0	0	0	0	0	0	0	
10-011, Alpes (Ampl), 23	2	5	27	10	8	21	4	3	6	8	0	0	0	0	0	0	0	0	0	0	0	0	0	0	0	0	0	
10-013, La Mexicana (Ampl), 18	35	61	0	0	0	0	0	0	0	0	0	0	0	0	0	0	0	0	0	0	0	0	0	0	0	0	0	
10-014, Jalalpa (Ampl), 18	7	10	6	4	4	31	3	62	0	0	0	0	0	0	0	0	0	0	0	0	0	0	0	0	0	0	0	
10-015, Arboledas Politoco, 23	11	4	30	16	0	0	0	0	0	0	0	0	0	0	0	0	0	0	0	0	0	0	0	0	0	0	0	
10-016, Arcos de Centenario, 23	19	7	8	9	0	0	0	0	0	0	0	0	0	0	0	0	0	0	0	0	0	0	0	0	0	0	0	
10-017, Arturo Gamiz, 20	10	9	5	0	0	0	0	0	0	0	0	0	0	0	0	0	0	0	0	0	0	0	0	0	0	0	0	
10-018, Arturo Martínez, 18	34	13	24	0	0	0	0	0	0	0	0	0	0	0	0	0	0	0	0	0	0	0	0	0	0	0	0	
10-019, Arvide, 18	0	4	1	4	8	0	3	0	0	0	0	0	0	0	0	0	0	0	0	0	0	0	0	0	0	0	0	
10-020, Atlamaxac, 20	9	3	2	6	8	51	1	0	0	0	0	0	0	0	0	0	0	0	0	0	0	0	0	0	0	0	0	
10-021, Atlamaya, 23	0	6	2	7	0	0	0	0	0	0	0	0	0	0	0	0	0	0	0	0	0	0	0	0	0	0	0	
10-022, Ave Real, 23	4	0	10	2	8	0	0	0	0	0	0	0	0	0	0	0	0	0	0	0	0	0	0	0	0	0	0	
10-023, Ave Real (Ampl), 23	16	59	0	0	0	0	0	0	0	0	0	0	0	0	0	0	0	0	0	0	0	0	0	0	0	0	0	
10-024, Axotla, 23	6	119	19	6	12	9	21	9	3	7	100	5	0	0	0	0	0	0	0	0	0	0	0	0	0	0	0	
10-025, Balcones de Cehuayo, 23	1	14	10	0	0	0	0	0	0	0	0	0	0	0	0	0	0	0	0	0	0	0	0	0	0	0	0	
10-026, Barrio Norte, 18	16	4	114	28	3	42	24	99	0	75	0	1	19	2	20	1	4	23	15	0	58	27	0	0	0	0	0	
10-027, Batallón de San Patricio (U Hab), 23	54	0	0	0	0	0	0	0	0	0	0	0	0	0	0	0	0	0	0	0	0	0	0	0	0	0	0	
10-028, Bejero, 18	0	19	1	6	13	0	0	0	0	0	0	0	0	0	0	0	0	0	0	0	0	0	0	0	0	0	0	
10-029, Belén de Las Flores, 18	1	2	13	3	88	1	5	85	3	0	0	0	0	0	0	0	0	0	0	0	0	0	0	0	0	0	0	
10-030, Belén de Las Flores Sección Relleno, 18	1	1	15	4	0	0	0	0	0	0	0	0	0	0	0	0	0	0	0	0	0	0	0	0	0	0	0	
10-031, Bella Vista, 18	58	1	1	7	13	39	10	16	0	1	7	11	216	3	0	0	0	0	0	0	0	0	0	0	0	0	0	
10-032, Bonanza, 18	2	5	10	1	2	0	30	0	6	3	0	0	0	0	0	0	0	0	0	0	0	0	0	0	0	0	0	
10-033, Bosques de Tarango, 23	5	11	4	51	24	37	67	4	20	2	28	0	0	0	0	0	0	0	0	0	0	0	0	0	0	0	0	
10-034, Calzada Jalalpa, 18	6	2	5	68	3	0	0	0	0	0	0	0	0	0	0	0	0	0	0	0	0	0	0	0	0	0	0	
10-035, Campo de Tiro Los Gamitos, 18	32	8	8	2	0	0	0	0	0	0	0	0	0	0	0	0	0	0	0	0	0	0	0	0	0	0	0	
10-036, Cañada del Olivar (U Hab), 23	34	12	30	5	0	0	0	0	0	0	0	0	0	0	0	0	0	0	0	0	0	0	0	0	0	0	0	
10-037, Canutillo (Aguascalientes), 23	27	0	0	0	0	0	0	0	0	0	0	0	0	0	0	0	0	0	0	0	0	0	0	0	0	0	0	
10-038, Canutillo 3ra Sección, 23	18	3	13	5	40	8	1	30	22	9	1	70	2	0	0	0	0	0	0	0	0	0	0	0	0	0	0	
10-039, Canutillo Predio La Presa, 23	6	3	33	3	4	0	0	0	0	0	0	0	0	0	0	0	0	0	0	0	0	0	0	0	0	0	0	
10-040, Carola (U Hab), 18	27	19	2	14	3	0	0	0	0	0	0	0	0	0	0	0	0	0	0	0	0	0	0	0	0	0	0	

Continúa

Resultados de la votación por unidad territorial y candidatura contendiente

Clave, nombre de la unidad territorial, y distrito electoral local al que pertenece	Votos nulos	Lista nominal	Votación emitida			Participación (%)		
			MRVyo	SEI (Vía remota)	Total	MRVyo	SEI (Vía remota)	Total
10-001, Abraham González, 18	3	609	84	0	84	13.79	0	13.79
10-002, Acueducto, 18	1	2 399	51	3	54	2.13	0.12	2.25
10-003, Acuilotla, 23	2	1 276	121	0	121	9.48	0	9.48
10-004, Hacienda de Guadalupe Chimalistac, 23	1	831	52	2	54	6.26	0.24	6.50
10-005, Aguilas 3er Parque, 23	15	3 570	220	1	221	6.16	0.03	6.19
10-006, Aguilas Pilares, 23	9	1 687	217	4	221	12.86	0.24	13.10
10-007, Alcantarilla, 23	0	449	10	0	10	2.23	0	2.23
10-008, Alfalfar, 23	4	1 659	132	1	133	7.96	0.06	8.02
10-009, Alfonso XIII, 23	5	7 921	352	2	354	4.44	0.03	4.47
10-010, Alpes, 23	4	2 761	54	0	54	1.96	0	1.96
10-011, Alpes (Ampl), 23	3	2 183	97	0	97	4.44	0	4.44
10-013, La Mexicana (Ampl), 18	2	1 156	94	4	98	8.13	0.35	8.48
10-014, Jalalpa (Ampl), 18	3	1 489	128	2	130	8.60	0.13	8.73
10-015, Arboledas Politoco, 23	1	437	62	0	62	14.19	0	14.19
10-016, Arcos de Centenario, 23	2	223	45	0	45	20.18	0	20.18
10-017, Arturo Gamiz, 20	4	261	28	0	28	10.73	0	10.73
10-018, Arturo Martínez, 18	6	1 551	76	1	77	4.90	0.06	4.96
10-019, Arvide, 18	1	700	21	0	21	3	0	3
10-020, Atlamaxac, 20	3	654	83	0	83	12.69	0	12.69
10-021, Atlamaya, 23	0	927	15	0	15	1.62	0	1.62
10-022, Ave Real, 23	0	1 145	23	1	24	2.01	0.09	2.10
10-023, Ave Real (Ampl), 23	5	324	80	0	80	24.69	0	24.69
10-024, Axotla, 23	4	2 054	320	0	320	15.58	0	15.58
10-025, Balcones de Ceahuayo, 23	4	993	29	0	29	2.92	0	2.92
10-026, Barrio Norte, 18	28	12 091	600	3	603	4.96	0.03	4.99
10-027, Batallón de San Patricio (U Hab), 23	3	924	57	0	57	6.17	0	6.17
10-028, Bejero, 18	0	1 327	39	0	39	2.94	0	2.94
10-029, Belén de Las Flores, 18	2	2 009	203	0	203	10.10	0	10.10
10-030, Belén de Las Flores Sección Relleno, 18	24	517	45	0	45	8.70	0	8.70
10-031, Bella Vista, 18	24	8 091	406	1	407	5.02	0.01	5.03
10-032, Bonanza, 18	0	1 346	59	0	59	4.38	0	4.38
10-033, Bosques de Tarango, 23	33	2 411	286	0	286	11.86	0	11.86
10-034, Calzada Jalalpa, 18	8	3 757	92	0	92	2.45	0	2.45
10-035, Campo de Tiro Los Gamitos, 18	8	283	58	0	58	20.49	0	20.49
10-036, Cañada del Olivar (U Hab), 23	6	588	87	0	87	14.80	0	14.80
10-037, Canutillo (Aguascalientes), 23	3	119	30	0	30	25.21	0	25.21
10-038, Canutillo 3ra Sección, 23	13	2 581	235	0	235	9.10	0	9.10
10-039, Canutillo Predio La Presa, 23	5	311	54	0	54	17.36	0	17.36
10-040, Carola (U Hab), 18	7	605	71	1	72	11.74	0.16	11.90

Continúa

Resultados de la votación por unidad territorial y candidatura contendiente

Clave, nombre de la unidad territorial, y distrito electoral local al que pertenece	Votación obtenida por candidatura contendiente																											
	1	2	3	4	5	6	7	8	9	10	11	12	13	14	15	16	17	18	19	20	21	22	23	24	25	26	27	28
10-041, Cedro Chico, 20	8	2	0	0	0	16	0	0	0	0	0	0	0	0	0	0	0	0	0	0	0	0	0	0	0	0	0	0
10-042, Chimalistac, 23	17	26	10	7	10	0	0	0	0	0	0	0	0	0	0	0	0	0	0	0	0	0	0	0	0	0	0	0
10-043, Colinas de Tarango, 23	6	24	8	10	0	0	0	0	0	0	0	0	0	0	0	0	0	0	0	0	0	0	0	0	0	0	0	
10-044, Colinas del Sur, 23	27	50	12	1	48	22	20	7	26	12	6	1	3	2	34	66	14	0	475	26	8	0	0	0	0	0	0	
10-045, Conciencia Proletaria, 23	20	52	32	0	0	0	0	0	0	0	0	0	0	0	0	0	0	0	0	0	0	0	0	0	0	0	0	
10-046, Cooperativa Cehuayo, 23	19	18	74	23	8	9	41	24	2	0	68	15	70	5	0	0	0	0	0	0	0	0	0	0	0	0	0	
10-047, Corpus Christy, 20	13	2	15	1	26	26	7	46	0	68	8	12	30	0	0	0	0	0	0	0	0	0	0	0	0	0	0	
10-048, Corpus Christy Ampl Xocomecatla, 23	42	33	13	31	0	0	0	0	0	0	0	0	0	0	0	0	0	0	0	0	0	0	0	0	0	0	0	
10-049, Cove, 18	7	24	22	128	25	7	26	7	6	181	3	4	0	0	0	0	0	0	0	0	0	0	0	0	0	0	0	
10-050, Cristo Rey, 18	29	11	16	50	6	2	27	3	5	3	5	0	0	0	0	0	0	0	0	0	0	0	0	0	0	0	0	
10-051, De Tarango (Rncda), 23	4	8	30	0	0	0	0	0	0	0	0	0	0	0	0	0	0	0	0	0	0	0	0	0	0	0	0	
10-052, Desarrollo Urbano, 18	128	26	37	7	9	2	7	5	23	5	0	0	0	0	0	0	0	0	0	0	0	0	0	0	0	0	0	
10-053, Dos Ríos, 23	16	15	57	16	12	54	2	0	0	0	0	0	0	0	0	0	0	0	0	0	0	0	0	0	0	0	0	
10-054, El Árbol, 18	2	3	0	1	2	33	0	0	13	0	0	0	0	0	0	0	0	0	0	0	0	0	0	0	0	0	0	
10-055, El Batán, 20	21	15	6	0	0	0	0	0	0	0	0	0	0	0	0	0	0	0	0	0	0	0	0	0	0	0	0	
10-056, El Bosque, 18	3	2	8	3	5	25	0	2	0	0	0	0	0	0	0	0	0	0	0	0	0	0	0	0	0	0	0	
10-057, El Bosque 2da Sección (Ampl), 18	0	1	12	20	3	29	1	1	34	7	2	9	10	0	0	0	0	0	0	0	0	0	0	0	0	0	0	
10-058, El Bosque Sección Torres, 18	21	17	4	5	2	12	0	0	0	0	0	0	0	0	0	0	0	0	0	0	0	0	0	0	0	0	0	
10-059, El Capulín, 18	57	4	10	3	23	37	0	0	0	0	0	0	0	0	0	0	0	0	0	0	0	0	0	0	0	0	0	
10-060, El Capulín (Ampl), 18	47	3	28	2	0	0	0	0	0	0	0	0	0	0	0	0	0	0	0	0	0	0	0	0	0	0	0	
10-061, Boscoso (U Hab), 18	8	8	6	12	9	20	14	1	0	0	0	0	0	0	0	0	0	0	0	0	0	0	0	0	0	0	0	
10-062, El Mirador, 23	23	0	2	1	30	0	0	0	0	0	0	0	0	0	0	0	0	0	0	0	0	0	0	0	0	0	0	
10-063, El Paraíso, 18	6	0	0	0	0	0	0	0	0	0	0	0	0	0	0	0	0	0	0	0	0	0	0	0	0	0	0	
10-064, El Pirú (Frac), 18	3	10	47	0	5	19	0	0	0	0	0	0	0	0	0	0	0	0	0	0	0	0	0	0	0	0	0	
10-065, El Pirul, 18	4	2	1	35	16	0	0	0	0	0	0	0	0	0	0	0	0	0	0	0	0	0	0	0	0	0	0	
10-066, El Pocito, 18	17	17	80	4	0	0	0	0	0	0	0	0	0	0	0	0	0	0	0	0	0	0	0	0	0	0	0	
10-067, El Rodeo, 18	48	2	0	0	0	0	0	0	0	0	0	0	0	0	0	0	0	0	0	0	0	0	0	0	0	0	0	
10-068, El Ruedo, 23	17	0	0	0	0	0	0	0	0	0	0	0	0	0	0	0	0	0	0	0	0	0	0	0	0	0	0	
10-069, Emancipación del Pueblo (U Hab), 23	35	16	9	1	74	3	6	0	0	0	0	0	0	0	0	0	0	0	0	0	0	0	0	0	0	0	0	
10-070, Estado de Hidalgo (Ampl), 18	1	15	0	0	0	0	0	0	0	0	0	0	0	0	0	0	0	0	0	0	0	0	0	0	0	0	0	
10-071, Estado de Hidalgo, 18	67	2	6	24	38	7	1	13	9	2	0	10	0	0	0	0	0	0	0	0	0	0	0	0	0	0	0	
10-072, Flor de María, 23	7	1	1	4	10	34	0	13	2	5	1	3	0	2	0	0	0	0	0	0	0	0	0	0	0	0	0	
10-073, Florida, 23	21	17	1	4	24	22	6	31	10	6	4	10	11	0	0	0	0	0	0	0	0	0	0	0	0	0	0	
10-074, Francisco Villa, 18	45	5	16	57	41	4	7	4	4	17	0	59	0	10	23	17	0	0	0	0	0	0	0	0	0	0	0	
10-075, Galeana, 18	3	8	8	32	0	0	0	0	0	0	0	0	0	0	0	0	0	0	0	0	0	0	0	0	0	0	0	
10-076, Garcimarrero, 23	11	0	0	0	0	0	0	0	0	0	0	0	0	0	0	0	0	0	0	0	0	0	0	0	0	0	0	
10-077, Garcimarrero Norte, 18	13	5	9	9	8	24	6	41	2	4	28	2	46	0	0	0	0	0	0	0	0	0	0	0	0	0	0	
10-078, Garcimarrero Reacomodo, 23	37	0	0	0	0	0	0	0	0	0	0	0	0	0	0	0	0	0	0	0	0	0	0	0	0	0	0	

Continúa

Resultados de la votación por unidad territorial y candidatura contendiente

Clave, nombre de la unidad territorial, y distrito electoral local al que pertenece	Votos nulos	Lista nominal	Votación emitida			Participación (%)		
			MRVYO	SEI (Vía remota)	Total	MRVYO	SEI (Vía remota)	Total
10-041, Cedro Chico, 20	1	232	27	0	27	11.64	0	11.64
10-042, Chimalistac, 23	1	815	70	1	71	8.59	0.12	8.71
10-043, Colinas de Tarango, 23	6	427	54	0	54	12.65	0	12.65
10-044, Colinas del Sur, 23	39	7 261	894	5	899	12.31	0.07	12.38
10-045, Conciencia Proletaria, 23	6	401	110	0	110	27.43	0	27.43
10-046, Cooperativa Cehuayo, 23	13	1 620	389	0	389	24.01	0	24.01
10-047, Corpus Christy, 20	8	6 804	259	3	262	3.81	0.04	3.85
10-048, Corpus Christy Ampl Xocomecatla, 23	8	1 791	127	0	127	7.09	0	7.09
10-049, Cove, 18	11	3 400	442	9	451	13	0.26	13.26
10-050, Cristo Rey, 18	9	877	166	0	166	18.93	0	18.93
10-051, De Tarango (Rncda), 23	3	113	45	0	45	39.82	0	39.82
10-052, Desarrollo Urbano, 18	17	3 697	265	1	266	7.17	0.03	7.20
10-053, Dos Ríos, 23	14	907	185	1	186	20.40	0.11	20.51
10-054, El Árbol, 18	1	749	55	0	55	7.34	0	7.34
10-055, El Batán, 20	0	219	42	0	42	19.18	0	19.18
10-056, El Bosque, 18	1	776	49	0	49	6.31	0	6.31
10-057, El Bosque 2da Sección (Ampl), 18	7	469	136	0	136	29	0	29
10-058, El Bosque Sección Torres, 18	5	180	66	0	66	36.67	0	36.67
10-059, El Capulín, 18	6	1 348	140	0	140	10.39	0	10.39
10-060, El Capulín (Ampl), 18	0	438	80	0	80	18.26	0	18.26
10-061, Boscoso (U Hab), 18	6	623	84	0	84	13.48	0	13.48
10-062, El Mirador, 23	5	555	61	0	61	10.99	0	10.99
10-063, El Paraíso, 18	4	3 869	8	2	10	0.21	0.05	0.26
10-064, El Pirú (Fracc), 18	6	1 076	90	0	90	8.36	0	8.36
10-065, El Pirul, 18	1	1 710	58	1	59	3.39	0.06	3.45
10-066, El Pocito, 18	4	648	121	1	122	18.67	0.16	18.83
10-067, El Rodeo, 18	2	180	52	0	52	28.89	0	28.89
10-068, El Ruedo, 23	2	188	19	0	19	10.11	0	10.11
10-069, Emancipación del Pueblo (U Hab), 23	5	582	149	0	149	25.60	0	25.60
10-070, Estado de Hidalgo (Ampl), 18	3	321	19	0	19	5.92	0	5.92
10-071, Estado de Hidalgo, 18	8	1 378	186	1	187	13.50	0.07	13.57
10-072, Flor de María, 23	2	869	85	0	85	9.78	0	9.78
10-073, Florida, 23	7	4 319	173	1	174	4.01	0.02	4.03
10-074, Francisco Villa, 18	19	3 375	328	0	328	9.72	0	9.72
10-075, Galeana, 18	4	508	55	0	55	10.83	0	10.83
10-076, Garcimarrero, 23	3	2 760	14	0	14	0.51	0	0.51
10-077, Garcimarrero Norte, 18	11	3 252	208	0	208	6.40	0	6.40
10-078, Garcimarrero Reacomodo, 23	7	508	44	0	44	8.66	0	8.66

Continúa

Resultados de la votación por unidad territorial y candidatura contendiente

Clave, nombre de la unidad territorial, y distrito electoral local al que pertenece	Votación obtenida por candidatura contendiente																											
	1	2	3	4	5	6	7	8	9	10	11	12	13	14	15	16	17	18	19	20	21	22	23	24	25	26	27	28
10-079, Golondrinas, 18	25	11	0	0	0	0	0	0	0	0	0	0	0	0	0	0	0	0	0	0	0	0	0	0	0	0	0	0
10-080, Golondrinas 1ra Sección, 18	17	7	13	12	2	14	7	0	0	0	0	0	0	0	0	0	0	0	0	0	0	0	0	0	0	0	0	0
10-081, Golondrinas 2da Sección, 18	3	18	1	8	0	0	0	0	0	0	0	0	0	0	0	0	0	0	0	0	0	0	0	0	0	0	0	0
10-082, Gral A Rosales, 18	18	0	0	0	0	0	0	0	0	0	0	0	0	0	0	0	0	0	0	0	0	0	0	0	0	0	0	0
10-083, Gral. C A Madrazo, 20	28	26	18	9	69	8	16	0	0	0	0	0	0	0	0	0	0	0	0	0	0	0	0	0	0	0	0	0
10-084, Guadalupe Inn, 23	2	2	17	2	26	23	1	127	14	21	9	8	2	0	0	0	0	0	0	0	0	0	0	0	0	0	0	0
10-085, Herón Proal, 23	17	34	84	0	0	0	0	0	0	0	0	0	0	0	0	0	0	0	0	0	0	0	0	0	0	0	0	0
10-086, Hogar y Redención, 23	9	4	3	1	12	3	2	4	4	2	9	0	0	0	0	0	0	0	0	0	0	0	0	0	0	0	0	0
10-087, Isidro Fabela, 18	51	1	20	18	4	19	58	12	56	11	30	4	35	12	11	0	0	0	0	0	0	0	0	0	0	0	0	0
10-088, Jalalpa, 18	13	14	46	8	11	59	40	0	0	0	0	0	0	0	0	0	0	0	0	0	0	0	0	0	0	0	0	0
10-089, Jalalpa El Grande, 18	12	2	14	10	1	75	31	3	38	122	60	16	1	47	27	0	0	0	0	0	0	0	0	0	0	0	0	0
10-090, Jalalpa Tepito, 18	11	4	14	4	41	11	2	12	0	2	0	0	0	0	0	0	0	0	0	0	0	0	0	0	0	0	0	0
10-091, Jardines del Pedregal, 23	7	11	4	10	52	38	10	1	41	21	2	8	0	3	18	1	15	1	7	10	113	0	0	0	0	0	0	0
10-092, José María Pino Suarez, 18	4	1	12	11	3	10	0	0	0	0	0	0	0	0	0	0	0	0	0	0	0	0	0	0	0	0	0	0
10-093, Juristas, 23	13	4	1	16	66	0	0	0	0	0	0	0	0	0	0	0	0	0	0	0	0	0	0	0	0	0	0	0
10-094, La Angostura, 23	23	36	7	2	0	3	4	1	0	7	2	2	0	0	0	0	0	0	0	0	0	0	0	0	0	0	0	0
10-095, La Araña, 23	16	51	0	0	0	0	0	0	0	0	0	0	0	0	0	0	0	0	0	0	0	0	0	0	0	0	0	0
10-096, La Cañada, 18	18	8	86	1	2	97	2	10	0	0	0	0	0	0	0	0	0	0	0	0	0	0	0	0	0	0	0	0
10-097, La Cascada, 23	3	3	7	1	79	3	4	9	0	0	0	0	0	0	0	0	0	0	0	0	0	0	0	0	0	0	0	0
10-098, La Cebada (Ampl), 18	9	67	76	5	7	0	0	0	0	0	0	0	0	0	0	0	0	0	0	0	0	0	0	0	0	0	0	0
10-100, La Conchita, 18	87	35	0	0	0	0	0	0	0	0	0	0	0	0	0	0	0	0	0	0	0	0	0	0	0	0	0	0
10-101, La Herradura, 23	4	1	4	3	0	0	0	0	0	0	0	0	0	0	0	0	0	0	0	0	0	0	0	0	0	0	0	0
10-102, La Huerta, 18	26	6	0	0	0	0	0	0	0	0	0	0	0	0	0	0	0	0	0	0	0	0	0	0	0	0	0	0
10-103, La Joya, 18	3	2	27	22	0	0	0	0	0	0	0	0	0	0	0	0	0	0	0	0	0	0	0	0	0	0	0	0
10-104, La Loma, 20	13	2	18	0	0	0	0	0	0	0	0	0	0	0	0	0	0	0	0	0	0	0	0	0	0	0	0	0
10-105, La Martinica, 23	56	0	0	0	0	0	0	0	0	0	0	0	0	0	0	0	0	0	0	0	0	0	0	0	0	0	0	0
10-106, La Mexicana, 18	6	4	2	10	31	13	25	5	21	83	1	4	0	0	0	0	0	0	0	0	0	0	0	0	0	0	0	0
10-107, La Milagrosa, 23	18	19	41	0	0	0	0	0	0	0	0	0	0	0	0	0	0	0	0	0	0	0	0	0	0	0	0	0
10-108, La Otra Banda, 23	5	5	0	0	0	0	0	0	0	0	0	0	0	0	0	0	0	0	0	0	0	0	0	0	0	0	0	0
10-109, La Palmita, 18	11	6	1	10	23	47	5	2	99	9	0	0	0	0	0	0	0	0	0	0	0	0	0	0	0	0	0	0
10-110, La Pera Xochinahuac (U Hab), 23	42	39	6	25	21	30	0	0	0	0	0	0	0	0	0	0	0	0	0	0	0	0	0	0	0	0	0	0
10-111, La Presa, 18	13	17	5	28	24	5	5	0	0	0	0	0	0	0	0	0	0	0	0	0	0	0	0	0	0	0	0	0
10-112, La Presa Sección Hornos, 18	32	0	0	0	0	0	0	0	0	0	0	0	0	0	0	0	0	0	0	0	0	0	0	0	0	0	0	0
10-113, Ladera Grande o La Cebadita, 18	17	0	0	0	0	0	0	0	0	0	0	0	0	0	0	0	0	0	0	0	0	0	0	0	0	0	0	0
10-114, Las Aguilas, 23	13	43	29	10	33	10	0	0	0	0	0	0	0	0	0	0	0	0	0	0	0	0	0	0	0	0	0	0
10-115, Las Aguilas (Ampl), 23	42	18	28	94	31	0	0	0	0	0	0	0	0	0	0	0	0	0	0	0	0	0	0	0	0	0	0	0
10-116, Las Aguilas Secc Hornos, 23	10	1	17	61	18	10	6	23	0	0	0	0	0	0	0	0	0	0	0	0	0	0	0	0	0	0	0	0
10-118, Las Cuevitas, 18	3	20	3	6	3	37	0	0	0	0	0	0	0	0	0	0	0	0	0	0	0	0	0	0	0	0	0	0
10-119, Las Palmas, 18	39	111	0	0	0	0	0	0	0	0	0	0	0	0	0	0	0	0	0	0	0	0	0	0	0	0	0	0
10-120, Liberación Proletaria, 18	30	2	4	35	59	0	0	0	0	0	0	0	0	0	0	0	0	0	0	0	0	0	0	0	0	0	0	0

Continúa

Resultados de la votación por unidad territorial y candidatura contendiente

Clave, nombre de la unidad territorial, y distrito electoral local al que pertenece	Votos nulos	Lista nominal	Votación emitida			Participación (%)		
			MRVYO	SEI (Vía remota)	Total	MRVYO	SEI (Vía remota)	Total
10-079, Golondrinas, 18	2	3 323	37	1	38	1.11	0.03	1.14
10-080, Golondrinas 1ra Sección, 18	6	2 079	75	3	78	3.61	0.14	3.75
10-081, Golondrinas 2da Sección, 18	4	2 211	33	1	34	1.49	0.05	1.54
10-082, Gral A Rosales, 18	6	237	23	1	24	9.71	0.42	10.13
10-083, Gral. C A Madrazo, 20	13	873	186	1	187	21.31	0.11	21.42
10-084, Guadalupe Inn, 23	2	3 075	252	4	256	8.20	0.13	8.33
10-085, Herón Proal, 23	10	2 301	145	0	145	6.30	0	6.30
10-086, Hogar y Redención, 23	13	2 756	65	1	66	2.36	0.03	2.39
10-087, Isidro Fabela, 18	27	1 895	369	0	369	19.47	0	19.47
10-088, Jalalpa, 18	8	3 846	199	0	199	5.17	0	5.17
10-089, Jalalpa El Grande, 18	47	8 876	504	2	506	5.68	0.02	5.70
10-090, Jalalpa Tepito, 18	7	3 054	108	0	108	3.54	0	3.54
10-091, Jardines del Pedregal, 23	6	10 076	361	18	379	3.58	0.18	3.76
10-092, José María Pino Suarez, 18	2	5 141	43	0	43	0.84	0	0.84
10-093, Juristas, 23	5	533	105	0	105	19.70	0	19.70
10-094, La Angostura, 23	3	1 321	90	0	90	6.81	0	6.81
10-095, La Araña, 23	52	661	119	0	119	18	0	18
10-096, La Cañada, 18	5	2 918	229	0	229	7.85	0	7.85
10-097, La Cascada, 23	6	2 162	115	0	115	5.32	0	5.32
10-098, La Cebada (Ampl), 18	11	974	175	0	175	17.97	0	17.97
10-100, La Conchita, 18	8	2 501	127	3	130	5.08	0.12	5.20
10-101, La Herradura, 23	0	474	12	0	12	2.53	0	2.53
10-102, La Huerta, 18	1	413	33	0	33	7.99	0	7.99
10-103, La Joya, 18	5	2 349	59	0	59	2.51	0	2.51
10-104, La Loma, 20	0	2 456	33	0	33	1.34	0	1.34
10-105, La Martinica, 23	34	1 846	90	0	90	4.88	0	4.88
10-106, La Mexicana, 18	14	5 101	218	1	219	4.27	0.02	4.29
10-107, La Milagrosa, 23	3	966	81	0	81	8.39	0	8.39
10-108, La Otra Banda, 23	4	506	14	0	14	2.77	0	2.77
10-109, La Palmita, 18	7	1 200	219	1	220	18.25	0.08	18.33
10-110, La Pera Xochinahuac (U Hab), 23	85	947	248	0	248	26.19	0	26.19
10-111, La Presa, 18	9	1 007	106	0	106	10.53	0	10.53
10-112, La Presa Sección Hornos, 18	8	796	39	1	40	4.90	0.13	5.03
10-113, Ladera Grande o La Cebadita, 18	12	437	29	0	29	6.64	0	6.64
10-114, Las Aguilas, 23	6	4 542	144	0	144	3.17	0	3.17
10-115, Las Aguilas (Ampl), 23	13	7 829	225	1	226	2.88	0.01	2.89
10-116, Las Aguilas Secc Hornos, 23	4	678	150	0	150	22.12	0	22.12
10-118, Las Cuevitas, 18	9	1 550	81	0	81	5.23	0	5.23
10-119, Las Palmas, 18	6	1 338	156	0	156	11.66	0	11.66
10-120, Liberación Proletaria, 18	2	1 618	131	1	132	8.10	0.06	8.16

Continúa

Resultados de la votación por unidad territorial y candidatura contendiente

Clave, nombre de la unidad territorial, y distrito electoral local al que pertenece	Votación obtenida por candidatura contendiente																											
	1	2	3	4	5	6	7	8	9	10	11	12	13	14	15	16	17	18	19	20	21	22	23	24	25	26	27	28
10-121, Liberales de 1857, 18	13	34	31	6	22	15	30	33	11	0	0	0	0	0	0	0	0	0	0	0	0	0	0	0	0	0	0	0
10-122, Llano Redondo, 23	6	14	17	47	5	18	0	1	2	5	33	3	30	0	0	0	0	0	0	0	0	0	0	0	0	0	0	0
10-123, Lomas de Axomiatla, 23	3	10	4	0	0	0	0	0	0	0	0	0	0	0	0	0	0	0	0	0	0	0	0	0	0	0	0	
10-124, Lomas de Becerra, 18	8	30	52	2	32	24	48	3	31	1	76	11	0	6	0	0	0	0	0	0	0	0	0	0	0	0	0	
10-125, Lomas de Becerra (U Hab), 18	36	27	0	0	0	0	0	0	0	0	0	0	0	0	0	0	0	0	0	0	0	0	0	0	0	0	0	
10-126, Lomas de Becerra Arvide (U Hab), 18	4	5	8	9	9	3	52	0	0	0	0	0	0	0	0	0	0	0	0	0	0	0	0	0	0	0	0	
10-127, Lomas de Capula, 18	2	29	10	0	3	12	0	3	32	7	0	0	0	0	0	0	0	0	0	0	0	0	0	0	0	0	0	
10-128, Lomas de Capulín, 20	2	16	6	1	1	22	123	5	1	0	0	0	0	0	0	0	0	0	0	0	0	0	0	0	0	0	0	
10-129, Lomas de Centenario (U Hab), 23	17	6	2	17	5	0	4	6	0	0	0	0	0	0	0	0	0	0	0	0	0	0	0	0	0	0	0	
10-130, Lomas de Chamontoya, 20	9	5	4	8	1	10	27	19	0	0	0	10	11	19	1	27	0	0	0	0	0	0	0	0	0	0	0	
10-131, Lomas de Guadalupe, 23	11	7	74	14	10	6	6	0	0	0	0	0	0	0	0	0	0	0	0	0	0	0	0	0	0	0	0	
10-132, Lomas de La Era, 20	68	23	15	81	9	2	11	11	2	0	0	0	0	0	0	0	0	0	0	0	0	0	0	0	0	0	0	
10-133, Lomas de Las Águilas, 23	96	4	6	23	21	0	0	0	0	0	0	0	0	0	0	0	0	0	0	0	0	0	0	0	0	0	0	
10-134, Lomas de Los Ángeles Tetelpan, 23	21	107	12	11	15	2	9	4	18	4	59	14	3	9	16	13	0	0	0	0	0	0	0	0	0	0	0	
10-135, Lomas de Los Cedros, 20	3	0	6	5	65	8	35	0	0	0	0	0	0	0	0	0	0	0	0	0	0	0	0	0	0	0	0	
10-136, Lomas de Nuevo México, 18	5	1	9	3	1	103	0	0	0	0	0	0	0	0	0	0	0	0	0	0	0	0	0	0	0	0	0	
10-138, Lomas de Puerta Grande, 23	8	7	63	1	0	4	6	0	4	9	4	1	10	0	0	0	0	0	0	0	0	0	0	0	0	0	0	
10-139, Lomas de San Ángel Inn, 23	13	12	12	8	24	1	22	1	2	54	16	0	0	0	0	0	0	0	0	0	0	0	0	0	0	0	0	
10-140, Lomas de Santa Fe, 20	8	0	3	2	0	2	0	0	9	0	0	0	0	0	0	0	0	0	0	0	0	0	0	0	0	0	0	
10-141, Lomas de Santo Domingo, 18	7	44	7	37	1	0	0	0	0	0	0	0	0	0	0	0	0	0	0	0	0	0	0	0	0	0	0	
10-142, Lomas de Santo Domingo (Ampl), 18	0	59	2	1	1	0	0	0	0	0	0	0	1	0	0	0	0	0	0	0	0	0	0	0	0	0	0	
10-143, Lomas de Tarango, 23	95	11	36	14	4	0	1	55	0	11	4	6	0	0	0	0	0	0	0	0	0	0	0	0	0	0	0	
10-144, Lomas de Tetelpan, 23	6	1	2	2	0	5	4	1	13	1	0	0	0	0	0	0	0	0	0	0	0	0	0	0	0	0	0	
10-145, Loreto, 23	56	40	15	4	3	39	4	2	4	0	0	0	0	0	0	0	0	0	0	0	0	0	0	0	0	0	0	
10-146, Los Cedros, 23	5	25	29	7	33	0	0	0	0	0	0	0	0	0	0	0	0	0	0	0	0	0	0	0	0	0	0	
10-147, Los Gamitos, 18	7	6	4	37	0	0	3	5	35	0	0	0	0	0	0	0	0	0	0	0	0	0	0	0	0	0	0	
10-148, Margarita M de Juárez, 18	0	30	3	0	10	0	0	0	0	0	0	0	0	0	0	0	0	0	0	0	0	0	0	0	0	0	0	
10-149, María G de García Ruiz, 18	43	13	7	8	0	0	0	0	0	0	0	0	0	0	0	0	0	0	0	0	0	0	0	0	0	0	0	
10-150, Mártires de Tacubaya, 18	7	13	28	6	0	0	0	0	0	0	0	0	0	0	0	0	0	0	0	0	0	0	0	0	0	0	0	
10-151, Merced Gómez, 23	29	19	23	1	50	3	3	5	6	3	58	0	0	0	0	0	0	0	0	0	0	0	0	0	0	0	0	
10-152, Metropolitano (U Hab), 23	16	7	57	18	12	3	5	8	2	0	0	0	0	0	0	0	0	0	0	0	0	0	0	0	0	0	0	

Continúa

Resultados de la votación por unidad territorial y candidatura contendiente

Clave, nombre de la unidad territorial, y distrito electoral local al que pertenece	Votos nulos	Lista nominal	Votación emitida			Participación (%)		
			MRVYO	SEI (Vía remota)	Total	MRVYO	SEI (Vía remota)	Total
10-121, Liberales de 1857, 18	8	4 414	202	1	203	4.58	0.02	4.60
10-122, Llano Redondo, 23	3	1 411	184	0	184	13.04	0	13.04
10-123, Lomas de Axomiatla, 23	1	1 570	18	0	18	1.15	0	1.15
10-124, Lomas de Becerra, 18	28	7 812	351	1	352	4.50	0.01	4.51
10-125, Lomas de Becerra (U Hab), 18	10	1 745	72	1	73	4.12	0.06	4.18
10-126, Lomas de Becerra Arvide (U Hab), 18	0	1 617	90	0	90	5.57	0	5.57
10-127, Lomas de Capula, 18	3	4 535	100	1	101	2.21	0.02	2.23
10-128, Lomas de Capulín, 20	14	1 352	191	0	191	14.13	0	14.13
10-129, Lomas de Centenario (U Hab), 23	3	368	60	0	60	16.30	0	16.30
10-130, Lomas de Chamontoya, 20	16	4 790	166	1	167	3.47	0.02	3.49
10-131, Lomas de Guadalupe, 23	1	1 177	126	3	129	10.71	0.25	10.96
10-132, Lomas de La Era, 20	8	11 851	229	1	230	1.93	0.01	1.94
10-133, Lomas de Las Águilas, 23	8	1 905	150	8	158	7.87	0.42	8.29
10-134, Lomas de Los Ángeles Tetelpan, 23	25	3 441	342	0	342	9.94	0	9.94
10-135, Lomas de Los Cedros, 20	7	3 405	128	1	129	3.76	0.03	3.79
10-136, Lomas de Nuevo México, 18	4	1 574	126	0	126	8.01	0	8.01
10-138, Lomas de Puerta Grande, 23	7	2 597	124	0	124	4.77	0	4.77
10-139, Lomas de San Ángel Inn, 23	5	1 637	170	0	170	10.38	0	10.38
10-140, Lomas de Santa Fe, 20	0	230	24	0	24	10.43	0	10.43
10-141, Lomas de Santo Domingo, 18	8	596	104	0	104	17.45	0	17.45
10-142, Lomas de Santo Domingo (Ampl), 18	3	864	67	0	67	7.75	0	7.75
10-143, Lomas de Tarango, 23	7	2 521	244	0	244	9.68	0	9.68
10-144, Lomas de Tetelpan, 23	3	1 837	38	0	38	2.07	0	2.07
10-145, Loreto, 23	7	583	174	0	174	29.85	0	29.85
10-146, Los Cedros, 23	3	699	102	0	102	14.59	0	14.59
10-147, Los Garnitos, 18	17	774	114	0	114	14.73	0	14.73
10-148, Margarita M de Juárez, 18	1	773	44	0	44	5.69	0	5.69
10-149, María G de García Ruiz, 18	5	2 601	76	0	76	2.92	0	2.92
10-150, Mártires de Tacubaya, 18	3	646	57	0	57	8.82	0	8.82
10-151, Merced Gómez, 23	12	6 084	209	3	212	3.43	0.05	3.48
10-152, Metropolitano (U Hab), 23	10	1 105	138	0	138	12.49	0	12.49

Continúa

Resultados de la votación por unidad territorial y candidatura contendiente

Clave, nombre de la unidad territorial, y distrito electoral local al que pertenece	Votación obtenida por candidatura contendiente																											
	1	2	3	4	5	6	7	8	9	10	11	12	13	14	15	16	17	18	19	20	21	22	23	24	25	26	27	28
10-153, Miguel Gaona Armenta, 20	9	3	17	0	31	0	1	1	0	0	0	0	0	0	0	0	0	0	0	0	0	0	0	0	0	0	0	0
10-154, Miguel Hidalgo, 23	18	4	12	51	5	14	0	0	0	0	0	0	0	0	0	0	0	0	0	0	0	0	0	0	0	0	0	0
10-155, Milpa del Cedro, 20	35	0	1	0	0	0	0	0	0	0	0	0	0	0	0	0	0	0	0	0	0	0	0	0	0	0	0	0
10-156, Minas de Cristo, 18	59	11	14	19	5	18	16	5	7	4	125	6	3	2	33	15	0	0	0	0	0	0	0	0	0	0	0	0
10-157, Molino de Rosas, 23	5	2	0	6	8	1	4	6	25	1	121	16	17	0	0	0	0	0	0	0	0	0	0	0	0	0	0	0
10-158, Molino de Rosas (Ampl), 23	47	0	0	0	0	0	0	0	0	0	0	0	0	0	0	0	0	0	0	0	0	0	0	0	0	0	0	0
10-159, Molino de Santo Domingo, 18	112	8	33	26	7	9	7	46	14	128	8	12	0	0	0	0	0	0	0	0	0	0	0	0	0	0	0	0
10-160, Molino de Santo Domingo (U Hab), 18	3	10	4	9	15	17	31	1	7	0	0	0	0	0	0	0	0	0	0	0	0	0	0	0	0	0	0	0
10-161, Ocho de Agosto, 18	16	29	2	2	31	3	4	6	2	0	0	0	0	0	0	0	0	0	0	0	0	0	0	0	0	0	0	0
10-162, Ocotillos, 23	39	14	0	0	0	0	0	0	0	0	0	0	0	0	0	0	0	0	0	0	0	0	0	0	0	0	0	0
10-163, Olivar de Los Padres, 23	6	6	38	13	11	4	23	26	21	0	2	40	13	0	0	0	0	0	0	0	0	0	0	0	0	0	0	0
10-166, Palmas, 18	22	0	10	0	0	0	0	0	0	0	0	0	0	0	0	0	0	0	0	0	0	0	0	0	0	0	0	0
10-167, Palmas Axotitla, 23	6	1	1	16	4	67	5	2	24	19	3	10	34	18	4	22	33	1	0	0	0	0	0	0	0	0	0	0
10-168, Paraje El Caballito, 20	20	1	8	40	19	33	0	0	0	0	0	0	0	0	0	0	0	0	0	0	0	0	0	0	0	0	0	0
10-169, Parque Residencial San Antonio (U Hab), 18	12	6	55	4	0	0	0	0	0	0	0	0	0	0	0	0	0	0	0	0	0	0	0	0	0	0	0	0
10-170, Paseo de Las Lomas-San Gabriel, 20	14	2	4	4	14	2	8	0	0	0	0	0	0	0	0	0	0	0	0	0	0	0	0	0	0	0	0	0
10-171, Piloto (Adolfo López Mateos), 18	11	8	49	38	31	3	10	0	0	0	0	0	0	0	0	0	0	0	0	0	0	0	0	0	0	0	0	0
10-172, Piloto (Adolfo López Mateos) (Ampl), 18	39	2	1	21	21	1	12	39	100	5	0	0	0	0	0	0	0	0	0	0	0	0	0	0	0	0	0	0
10-173, Poder Popular, 23	12	5	9	8	33	0	43	4	6	19	0	13	0	0	0	0	0	0	0	0	0	0	0	0	0	0	0	0
10-174, Pólvara, 18	22	15	17	5	3	12	23	32	0	0	0	0	0	0	0	0	0	0	0	0	0	0	0	0	0	0	0	0
10-175, Ponciano Arriaga, 23	23	9	7	12	8	10	0	0	0	0	0	0	0	0	0	0	0	0	0	0	0	0	0	0	0	0	0	0
10-176, Prados La Providencia, 23	41	7	50	1	2	3	2	9	0	0	0	0	0	0	0	0	0	0	0	0	0	0	0	0	0	0	0	0
10-177, Presidentes, 18	3	2	5	4	5	18	1	0	0	0	0	0	0	0	0	0	0	0	0	0	0	0	0	0	0	0	0	0
10-178, Presidentes 1ra (Ampl), 18	19	11	7	42	1	6	1	2	0	0	0	0	1	67	0	8	0	2	0	0	0	0	0	0	0	0	0	0
10-179, Presidentes 2da (Ampl), 18	6	1	1	0	12	31	144	0	12	0	0	3	0	5	63	0	0	0	0	0	0	0	0	0	0	0	0	0
10-180, Privada Centenario, 23	5	6	1	2	20	2	9	2	0	0	0	0	0	0	0	0	0	0	0	0	0	0	0	0	0	0	0	0
10-181, Prof. José Arturo López, 23	54	4	13	7	5	0	0	0	0	0	0	0	0	0	0	0	0	0	0	0	0	0	0	0	0	0	0	0
10-182, Progreso Tizapan, 23	18	24	77	20	13	1	23	5	5	1	2	12	4	15	92	12	2	2	6	0	0	0	0	0	0	0	0	0
10-183, Pueblo Nuevo, 18	14	15	0	0	0	0	0	0	0	0	0	0	0	0	0	0	0	0	0	0	0	0	0	0	0	0	0	0
10-184, Puente Colorado, 23	23	9	15	38	12	23	7	14	14	13	0	0	0	0	0	0	0	0	0	0	0	0	0	0	0	0	0	0
10-185, Puente Colorado (Ampl), 23	5	3	25	40	8	1	2	8	3	7	24	0	0	0	0	0	0	0	0	0	0	0	0	0	0	0	0	0
10-186, Punta de Cehuayo, 23	24	0	0	0	0	0	0	0	0	0	0	0	0	0	0	0	0	0	0	0	0	0	0	0	0	0	0	0
10-187, Reacomodo El Cuernito, 18	0	4	0	0	0	0	0	0	0	0	0	0	0	0	0	0	0	0	0	0	0	0	0	0	0	0	0	0

Continúa

Resultados de la votación por unidad territorial y candidatura contendiente

Clave, nombre de la unidad territorial, y distrito electoral local al que pertenece	Votos nulos	Lista nominal	Votación emitida			Participación (%)		
			MRVYO	SEI (Vía remota)	Total	MRVYO	SEI (Vía remota)	Total
10-153, Miguel Gaona Armenta, 20	4	1 195	66	0	66	5.52	0	5.52
10-154, Miguel Hidalgo, 23	4	835	108	0	108	12.93	0	12.93
10-155, Milpa del Cedro, 20	5	156	41	0	41	26.28	0	26.28
10-156, Minas de Cristo, 18	27	2 959	368	1	369	12.44	0.03	12.47
10-157, Molino de Rosas, 23	14	6 054	226	0	226	3.73	0	3.73
10-158, Molino de Rosas (Ampl), 23	5	1 087	52	0	52	4.78	0	4.78
10-159, Molino de Santo Domingo, 18	22	4 403	428	4	432	9.72	0.09	9.81
10-160, Molino de Santo Domingo (U Hab), 18	4	1 309	101	0	101	7.72	0	7.72
10-161, Ocho de Agosto, 18	2	1 347	97	0	97	7.20	0	7.20
10-162, Ocotillos, 23	2	829	55	0	55	6.63	0	6.63
10-163, Olivar de Los Padres, 23	11	10 338	213	1	214	2.06	0.01	2.07
10-166, Palmas, 18	3	2 815	34	1	35	1.21	0.03	1.24
10-167, Palmas Axotitla, 23	27	1 935	297	0	297	15.35	0	15.35
10-168, Paraje El Caballito, 20	8	2 287	129	0	129	5.64	0	5.64
10-169, Parque Residencial San Antonio (U Hab), 18	8	2 751	85	0	85	3.09	0	3.09
10-170, Paseo de Las Lomas-San Gabriel, 20	1	1 153	49	0	49	4.25	0	4.25
10-171, Piloto (Adolfo López Mateos), 18	10	4 778	160	0	160	3.35	0	3.35
10-172, Piloto (Adolfo López Mateos) (Ampl), 18	13	7 049	252	2	254	3.57	0.03	3.60
10-173, Poder Popular, 23	6	1 132	158	0	158	13.96	0	13.96
10-174, Pólvora, 18	11	1 786	140	0	140	7.84	0	7.84
10-175, Ponciano Arriaga, 23	5	1 218	74	0	74	6.08	0	6.08
10-176, Prados La Providencia, 23	2	1 501	117	0	117	7.79	0	7.79
10-177, Presidentes, 18	9	4 144	47	0	47	1.13	0	1.13
10-178, Presidentes 1ra (Ampl), 18	7	1 784	174	0	174	9.75	0	9.75
10-179, Presidentes 2da (Ampl), 18	16	4 625	293	1	294	6.34	0.02	6.36
10-180, Privada Centenario, 23	3	486	50	0	50	10.29	0	10.29
10-181, Prof. José Arturo López, 23	4	1 935	87	0	87	4.50	0	4.50
10-182, Progreso Tizapan, 23	16	7 729	350	0	350	4.53	0	4.53
10-183, Pueblo Nuevo, 18	0	834	29	0	29	3.48	0	3.48
10-184, Puente Colorado, 23	16	2 341	183	1	184	7.82	0.04	7.86
10-185, Puente Colorado (Ampl), 23	9	2 765	135	0	135	4.88	0	4.88
10-186, Punta de Cehuayo, 23	5	1 702	29	0	29	1.70	0	1.70
10-187, Reacomodo El Cuernito, 18	0	2 378	4	0	4	0.17	0	0.17

Continúa

Resultados de la votación por unidad territorial y candidatura contendiente

Clave, nombre de la unidad territorial, y distrito electoral local al que pertenece	Votación obtenida por candidatura contendiente																											
	1	2	3	4	5	6	7	8	9	10	11	12	13	14	15	16	17	18	19	20	21	22	23	24	25	26	27	28
10-188, Reacomodo Pino Suarez, 18	2	33	14	17	14	0	0	0	0	0	0	0	0	0	0	0	0	0	0	0	0	0	0	0	0	0	0	0
10-189, Real del Monte, 18	10	5	35	2	7	0	0	0	0	0	0	0	0	0	0	0	0	0	0	0	0	0	0	0	0	0	0	0
10-190, Rincón de La Bolsa, 20	69	9	6	7	31	11	5	4	16	0	0	0	0	0	0	0	0	0	0	0	0	0	0	0	0	0	0	
10-192, San Ángel, 23	3	20	1	3	5	2	15	7	32	0	2	1	0	0	0	0	0	0	0	0	0	0	0	0	0	0	0	
10-193, San Ángel Inn, 23	8	0	1	1	4	24	32	7	2	1	7	0	0	0	0	0	0	0	0	0	0	0	0	0	0	0	0	
10-194, San Bartolo Ameyalco (Pblo), 20	95	53	17	13	12	68	16	50	22	22	8	29	4	7	35	1	2	12	1	30	236	9	0	0	0	0	0	
10-195, San Clemente, 23	7	39	3	22	6	5	2	9	35	7	76	14	13	2	87	0	0	0	0	0	0	0	0	0	0	0	0	
10-196, San Gabriel, 20	6	5	7	3	0	0	0	0	0	0	0	0	0	0	0	0	0	0	0	0	0	0	0	0	0	0	0	
10-197, San Pedro de Los Pinos, 18	17	9	2	16	9	19	0	0	0	0	0	0	0	0	0	0	0	0	0	0	0	0	0	0	0	0	0	
10-198, Santa Fe, 18	12	50	57	9	9	1	9	5	0	0	0	0	0	0	0	0	0	0	0	0	0	0	0	0	0	0	0	
10-199, Santa Fe (U Hab), 18	128	21	23	25	22	35	0	0	0	0	0	0	0	0	0	0	0	0	0	0	0	0	0	0	0	0	0	
10-200, Santa Lucia, 20	96	16	45	10	61	14	21	0	0	0	0	0	0	0	0	0	0	0	0	0	0	0	0	0	0	0	0	
10-201, Santa Lucia Reacomodo, 20	18	10	4	11	0	0	0	0	0	0	0	0	0	0	0	0	0	0	0	0	0	0	0	0	0	0	0	
10-202, Santa Lucia (Pblo), 20	32	4	8	4	7	0	0	0	0	0	0	0	0	0	0	0	0	0	0	0	0	0	0	0	0	0	0	
10-203, Santa María Nonoalco, 23	14	61	38	20	0	0	0	0	0	0	0	0	0	0	0	0	0	0	0	0	0	0	0	0	0	0	0	
10-204, Santa Rosa Xochiac (Pblo), 20	33	13	29	2	2	51	1	19	18	120	0	29	22	95	1	81	1	73	21	31	8	74	39	41	14	13	47	19
10-205, Sears Roebuck (U Hab), 18	1	4	13	45	12	4	2	3	4	0	0	0	0	0	0	0	0	0	0	0	0	0	0	0	0	0	0	
10-206, Tarango (U Hab), 23	34	101	0	0	0	0	0	0	0	0	0	0	0	0	0	0	0	0	0	0	0	0	0	0	0	0	0	
10-208, Tecolalco, 18	51	0	4	17	45	7	1	0	0	0	0	0	0	0	0	0	0	0	0	0	0	0	0	0	0	0	0	
10-209, Tejocote, 18	11	7	3	1	27	1	0	0	0	0	0	0	0	0	0	0	0	0	0	0	0	0	0	0	0	0	0	
10-210, Tepeaca, 23	17	9	53	27	0	0	0	0	0	0	0	0	0	0	0	0	0	0	0	0	0	0	0	0	0	0	0	
10-211, Tepeaca (Ampl), 23	47	11	0	0	0	0	0	0	0	0	0	0	0	0	0	0	0	0	0	0	0	0	0	0	0	0	0	
10-212, Tepopotla, 20	12	12	16	1	7	16	0	0	0	0	0	0	0	0	0	0	0	0	0	0	0	0	0	0	0	0	0	
10-213, Tetelpan, 23	34	13	1	1	59	15	9	31	31	2	13	4	0	9	18	0	0	0	0	0	0	0	0	0	0	0	0	
10-214, Tetelpan (Pblo), 23	13	3	14	9	6	3	4	0	2	17	11	120	3	1	4	4	0	0	0	0	0	0	0	0	0	0	0	
10-215, Tetlalpan, 20	41	32	0	0	0	0	0	0	0	0	0	0	0	0	0	0	0	0	0	0	0	0	0	0	0	0	0	
10-216, Tizampampano, 23	18	0	9	11	20	0	31	6	6	9	8	8	0	0	0	0	0	0	0	0	0	0	0	0	0	0	0	
10-217, Tizapan-Tizapan San Ángel, 23	122	17	11	1	32	19	5	16	67	4	14	3	44	0	0	0	0	0	0	0	0	0	0	0	0	0	0	
10-218, Tlacopac, 23	13	51	11	3	6	2	47	0	0	0	0	0	0	0	0	0	0	0	0	0	0	0	0	0	0	0	0	
10-219, Tlacoyaque, 20	15	36	0	0	0	0	0	0	0	0	0	0	0	0	0	0	0	0	0	0	0	0	0	0	0	0	0	
10-220, Tlacoyaque (Ampl), 20	3	16	15	8	5	11	4	10	10	50	109	5	10	2	4	0	0	0	0	0	0	0	0	0	0	0	0	
10-221, Tlacoyaque (Barr), 20	9	4	17	3	4	31	1	3	0	0	0	0	0	0	0	0	0	0	0	0	0	0	0	0	0	0	0	
10-222, Tlacuitlapa, 23	1	29	68	12	0	5	27	27	0	0	0	0	0	0	0	0	0	0	0	0	0	0	0	0	0	0	0	
10-223, Tlacuitlapa 2do Reacomodo (Ampl), 23	11	22	14	25	53	4	5	31	10	0	7	7	2	75	0	0	0	0	0	0	0	0	0	0	0	0	0	
10-224, Tlapachico, 18	49	1	4	9	27	2	0	0	0	0	0	0	0	0	0	0	0	0	0	0	0	0	0	0	0	0	0	
10-226, Toluca, 18	12	3	0	0	0	0	0	0	0	0	0	0	0	0	0	0	0	0	0	0	0	0	0	0	0	0	0	
10-227, Torres de Mixcoac (U Hab), 23	11	24	2	33	28	20	37	47	6	12	22	0	0	0	0	0	0	0	0	0	0	0	0	0	0	0	0	
10-228, Torres de Potrero, 23	15	98	10	39	14	102	0	7	36	194	12	88	23	0	8	14	53	45	21	12	19	0	0	0	0	0	0	

Continúa

Resultados de la votación por unidad territorial y candidatura contendiente

Clave, nombre de la unidad territorial, y distrito electoral local al que pertenece	Votos nulos	Lista nominal	Votación emitida			Participación (%)		
			MRVYO	SEI (Vía remota)	Total	MRVYO	SEI (Vía remota)	Total
10-188, Reacomodo Pino Suarez, 18	4	597	84	0	84	14.07	0	14.07
10-189, Real del Monte, 18	2	872	61	0	61	7	0	7
10-190, Rincón de La Bolsa, 20	14	1 465	172	0	172	11.74	0	11.74
10-192, San Ángel, 23	2	2 170	87	6	93	4.01	0.28	4.29
10-193, San Ángel Inn, 23	2	1 348	85	4	89	6.30	0.30	6.60
10-194, San Bartolo Ameyalco (Pblo), 20	21	19 012	762	1	763	4.01	0*	4.01
10-195, San Clemente, 23	18	7 268	342	3	345	4.71	0.04	4.75
10-196, San Gabriel, 20	1	280	22	0	22	7.86	0	7.86
10-197, San Pedro de Los Pinos, 18	0	306	72	0	72	23.53	0	23.53
10-198, Santa Fe, 18	7	6 505	159	0	159	2.44	0	2.44
10-199, Santa Fe (U Hab), 18	33	4 945	286	1	287	5.78	0.02	5.80
10-200, Santa Lucia, 20	24	4 976	284	3	287	5.71	0.06	5.77
10-201, Santa Lucia Reacomodo, 20	1	862	44	0	44	5.10	0	5.10
10-202, Santa Lucia (Pblo), 20	2	332	57	0	57	17.17	0	17.17
10-203, Santa María Nonoalco, 23	5	3 887	138	0	138	3.55	0	3.55
10-204, Santa Rosa Xochiac (Pblo), 20	26	12 368	922	1	923	7.45	0.01	7.46
10-205, Sears Roebuck (U Hab), 18	3	656	90	1	91	13.72	0.15	13.87
10-206, Tarango (U Hab), 23	2	1 515	137	0	137	9.04	0	9.04
10-208, Tecolalco, 18	6	892	130	1	131	14.58	0.11	14.69
10-209, Tejocote, 18	5	340	55	0	55	16.18	0	16.18
10-210, Tepeaca, 23	20	804	126	0	126	15.67	0	15.67
10-211, Tepeaca (Ampl), 23	9	1 274	67	0	67	5.26	0	5.26
10-212, Tepopotla, 20	1	691	65	0	65	9.41	0	9.41
10-213, Tetelpan, 23	19	4 610	259	0	259	5.62	0	5.62
10-214, Tetelpan (Pblo), 23	7	3 974	221	0	221	5.56	0	5.56
10-215, Tetlalpan, 20	3	517	76	0	76	14.70	0	14.70
10-216, Tizampampano, 23	20	912	146	0	146	16.01	0	16.01
10-217, Tizapan-Tizapan San Ángel, 23	15	7 010	370	0	370	5.28	0	5.28
10-218, Tlacopac, 23	7	2 299	137	3	140	5.96	0.13	6.09
10-219, Tlacoyaque, 20	12	1 431	63	0	63	4.40	0	4.40
10-220, Tlacoyaque (Ampl), 20	11	3 188	273	0	273	8.56	0	8.56
10-221, Tlacoyaque (Barr), 20	14	758	86	0	86	11.35	0	11.35
10-222, Tlacuitlapa, 23	6	2 325	175	0	175	7.53	0	7.53
10-223, Tlacuitlapa 2do Reacomodo (Ampl), 23	12	4 149	278	0	278	6.70	0	6.70
10-224, Tlapechico, 18	32	3 350	124	0	124	3.70	0	3.70
10-226, Tlteca, 18	2	705	17	0	17	2.41	0	2.41
10-227, Torres de Mixcoac (U Hab), 23	11	1 311	251	2	253	19.15	0.15	19.30
10-228, Torres de Potrero, 23	23	11 918	832	1	833	6.98	0.01	6.99

Continúa

Resultados de la votación por unidad territorial y candidatura contendiente

Concluye

Clave, nombre de la unidad territorial, y distrito electoral local al que pertenece	Votación obtenida por candidatura contendiente																											
	1	2	3	4	5	6	7	8	9	10	11	12	13	14	15	16	17	18	19	20	21	22	23	24	25	26	27	28
10-229, Torres San Antonio (U Hab), 18	53	84	0	0	0	0	0	0	0	0	0	0	0	0	0	0	0	0	0	0	0	0	0	0	0	0	0	0
10-230, Torres San Pedro (U Hab), 18	32	51	0	0	0	0	0	0	0	0	0	0	0	0	0	0	0	0	0	0	0	0	0	0	0	0	0	0
10-231, Belén de Las Flores (U Hab), 18	23	3	0	2	7	43	2	13	44	0	0	0	0	0	0	0	0	0	0	0	0	0	0	0	0	0	0	0
10-232, Unidad Popular Tepeaca, 23	22	40	0	10	10	0	0	0	0	0	0	0	0	0	0	0	0	0	0	0	0	0	0	0	0	0	0	0
10-233, Unión Olivos, 20	15	21	7	3	2	0	0	0	0	0	0	0	0	0	0	0	0	0	0	0	0	0	0	0	0	0	0	0
10-234, Unión Popular Emiliano Zapata (U Hab), 23	23	97	29	11	0	0	0	0	0	0	0	0	0	0	0	0	0	0	0	0	0	0	0	0	0	0	0	0
10-235, Valentín Gómez Farías, 23	2	2	28	17	9	0	0	0	0	0	0	0	0	0	0	0	0	0	0	0	0	0	0	0	0	0	0	0
10-236, Villa Progresista, 23	12	9	3	2	4	67	15	5	1	86	43	27	17	7	2	0	14	0	0	0	0	0	0	0	0	0	0	0
10-237, Villa Solidaridad, 18	29	5	7	6	16	4	7	0	0	0	0	0	0	0	0	0	0	0	0	0	0	0	0	0	0	0	0	0
10-238, Villa Verdun, 20	36	19	30	18	13	16	2	56	3	21	6	27	0	0	0	0	0	0	0	0	0	0	0	0	0	0	0	0
10-239, Zenón Delgado, 18	11	23	0	0	0	0	0	0	0	0	0	0	0	0	0	0	0	0	0	0	0	0	0	0	0	0	0	0
10-240, Zotoltilta, 23	18	3	14	3	0	2	0	0	0	0	0	0	0	0	0	0	0	0	0	0	0	0	0	0	0	0	0	0
10-241, 19 de Mayo, 20	19	7	30	10	3	22	50	13	4	68	0	0	0	0	0	0	0	0	0	0	0	0	0	0	0	0	0	0
10-242, 1ra Victoria, 18	37	34	6	110	31	22	6	0	0	0	0	0	0	0	0	0	0	0	0	0	0	0	0	0	0	0	0	0
10-243, 1ra Victoria Sección Bosques, 18	49	7	17	97	61	0	0	0	0	0	0	0	0	0	0	0	0	0	0	0	0	0	0	0	0	0	0	0
10-244, 26 de Julio, 20	76	7	3	1	4	0	0	0	0	0	0	0	0	0	0	0	0	0	0	0	0	0	0	0	0	0	0	0
10-245, 2da El Pirul (Ampl), 18	26	0	0	0	0	0	0	0	0	0	0	0	0	0	0	0	0	0	0	0	0	0	0	0	0	0	0	0
10-246, 2da Jalalpa Tepito (Ampl), 18	7	27	42	6	8	4	3	13	7	3	23	0	1	22	0	0	0	0	0	0	0	0	0	0	0	0	0	0
10-247, Estado de Hidalgo, 23	3	37	4	10	13	34	91	0	0	0	0	0	0	0	0	0	0	0	0	0	0	0	0	0	0	0	0	0
10-248, Lomas de Santa Fe II, 20	0	1	2	0	1	0	0	0	0	0	0	0	0	0	0	0	0	0	0	0	0	0	0	0	0	0	0	0
10-249, Belén de Las Flores, 23	19	13	32	0	0	0	0	0	0	0	0	0	0	0	0	0	0	0	0	0	0	0	0	0	0	0	0	0
10-250, Lomas de Plateros (U Hab) I, 23	11	82	21	8	54	32	6	17	10	4	3	0	42	16	71	61	79	6	73	0	23	6	79	93	131	4	54	0
10-251, Lomas de Plateros (U Hab) II, 23	16	47	26	50	30	28	9	2	6	25	9	0	8	1	18	52	0	132	0	3	9	1	0	0	0	0	0	0
10-252, Olivar del Conde 1ra Sección I, 18	41	83	0	0	0	0	0	0	0	0	0	0	0	0	0	0	0	0	0	0	0	0	0	0	0	0	0	0
10-253, Olivar del Conde 1ra Sección II, 18	6	2	22	12	10	29	6	0	0	0	0	0	0	0	0	0	0	0	0	0	0	0	0	0	0	0	0	0
10-254, Olivar del Conde 2da Sección I, 18	0	1	10	14	30	9	7	0	0	0	0	0	0	0	0	0	0	0	0	0	0	0	0	0	0	0	0	0
10-255, Olivar del Conde 2da Sección II, 18	4	61	5	27	10	11	2	2	2	0	0	0	0	0	0	0	0	0	0	0	0	0	0	0	0	0	0	0
10-256, Santa Fe Km 8.5, 20	33	12	3	8	0	0	0	0	0	0	0	0	0	0	0	0	0	0	0	0	0	0	0	0	0	0	0	0
10-257, Predio La Angostura, 23	102	641	15	13	10	0	0	0	0	0	0	0	0	0	0	0	0	0	0	0	0	0	0	0	0	0	0	0
10-258, Residencial María Isabel, 23	17	3	5	5	0	0	0	0	0	0	0	0	0	0	0	0	0	0	0	0	0	0	0	0	0	0	0	0
10-259, Residencial Los Pinos (U Hab), 18	8	17	12	15	3	2	11	4	0	0	0	0	0	0	0	0	0	0	0	0	0	0	0	0	0	0	0	0
Total	5 392	4 841	3 625	3 065	2 863	2 589	1 924	1 518	1 278	1 639	1 294	833	820	465	731	395	217	297	619	112	474	117	118	134	145	17	101	19

*El valor de la participación por medio del Sistema Electrónico por Internet (SEI) de la unidad territorial 10-194, San Bartolo Ameyalco (Pblo), no es representativo al ser 0.00525 %, por lo que se ajusta a 0, dado que el valor de MRVyo sufriría un ajuste con un margen de error mayor.

NOTA: Las candidaturas contendientes pueden o no coincidir con el último identificador de candidaturas en la tabla de resultados, ello se debe a que la persona candidata pudo causar baja antes o después de ser asignado el número identificador.

FUENTE: Elaborado por la DEOEyG con base en la lista nominal proporcionada por la DERFE-INE y los resultados de la votación emitida en la jornada electiva única de las Copaco 2020.

Resultados de la votación por unidad territorial y candidatura contendiente

Concluye

Clave, nombre de la unidad territorial, y distrito electoral local al que pertenece	Votos nulos	Lista nominal	Votación emitida			Participación (%)		
			MRVYO	SEI (Vía remota)	Total	MRVYO	SEI (Vía remota)	Total
10-229, Torres San Antonio (U Hab), 18	20	3 385	156	1	157	4.61	0.03	4.64
10-230, Torres San Pedro (U Hab), 18	6	2 161	89	0	89	4.12	0	4.12
10-231, Belén de Las Flores (U Hab), 18	6	3 067	143	0	143	4.66	0	4.66
10-232, Unidad Popular Tepeaca, 23	2	1 693	84	0	84	4.96	0	4.96
10-233, Unión Olivos, 20	10	473	58	0	58	12.26	0	12.26
10-234, Unión Popular Emiliano Zapata (U Hab), 23	40	2 146	200	0	200	9.32	0	9.32
10-235, Valentín Gómez Farías, 23	1	1 602	58	1	59	3.62	0.06	3.68
10-236, Villa Progresista, 23	15	2 495	329	0	329	13.19	0	13.19
10-237, Villa Solidaridad, 18	14	546	88	0	88	16.12	0	16.12
10-238, Villa Verdun, 20	10	2 226	256	1	257	11.50	0.05	11.55
10-239, Zenón Delgado, 18	6	2 272	40	0	40	1.76	0	1.76
10-240, Zotoltitla, 23	1	719	41	0	41	5.70	0	5.70
10-241, 19 de Mayo, 20	4	1 006	229	1	230	22.76	0.10	22.86
10-242, 1ra Victoria, 18	6	2 014	252	0	252	12.51	0	12.51
10-243, 1ra Victoria Sección Bosques, 18	6	3 897	237	0	237	6.08	0	6.08
10-244, 26 de Julio, 20	16	866	107	0	107	12.36	0	12.36
10-245, 2da El Pirul (Ampl), 18	1	930	27	0	27	2.90	0	2.90
10-246, 2da Jalalpa Tepito (Ampl), 18	9	3 649	174	1	175	4.77	0.03	4.80
10-247, Estado de Hidalgo, 23	2	1 755	194	0	194	11.05	0	11.05
10-248, Lomas de Santa Fe II, 20	0	1 068	4	0	4	0.37	0	0.37
10-249, Belén de Las Flores, 23	2	578	66	0	66	11.42	0	11.42
10-250, Lomas de Plateros (U Hab) I, 23	39	7 262	1 022	3	1 025	14.07	0.04	14.11
10-251, Lomas de Plateros (U Hab) II, 23	17	5 447	487	2	489	8.94	0.04	8.98
10-252, Olivar del Conde 1ra Sección I, 18	12	6 545	135	1	136	2.06	0.02	2.08
10-253, Olivar del Conde 1ra Sección II, 18	9	6 699	93	3	96	1.39	0.04	1.43
10-254, Olivar del Conde 2da Sección I, 18	7	6 822	75	3	78	1.10	0.04	1.14
10-255, Olivar del Conde 2da Sección II, 18	9	6 410	133	0	133	2.07	0	2.07
10-256, Santa Fe Km 8.5, 20	10	362	66	0	66	18.23	0	18.23
10-257, Predio La Angostura, 23	157	2 045	936	2	938	45.77	0.10	45.87
10-258, Residencial María Isabel, 23	2	349	32	0	32	9.17	0	9.17
10-259, Residencial Los Pinos (U Hab), 18	10	363	82	0	82	22.59	0	22.59
Total	2 326	599 158	37 798	170	37 968	6.31	0.03	6.34

Integración de las Copaco por unidad territorial

Clave, nombre de la unidad territorial, y distrito electoral local al que pertenece	Lista nominal		Integrantes		Total de integrantes	Integrantes con rango de edad 18 a 29 años	Integrantes con discapacidad
	M	H	M	H			
10-001, Abraham González, 18	315	294	5	4	9	0	-
10-002, Acueducto, 18	1 280	1 119	2	2	4	0	-
10-003, Acuilotla, 23	687	589	7	1	8	0	1
10-004, Hacienda de Guadalupe Chimalistac, 23	463	368	3	2	5	0	-
10-005, Águilas 3er Parque, 23	1 884	1 686	0	4	4	0	-
10-006, Águilas Pilares, 23	931	756	3	4	7	0	-
10-007, Alcantarilla, 23	248	201	1	2	3	0	-
10-008, Alfalfar, 23	887	772	7	1	8	0	-
10-009, Alfonso XIII, 23	4 202	3 719	6	3	9	2	-
10-010, Alpes, 23	1 486	1 275	3	1	4	0	1
10-011, Alpes (Ampl), 23	1 200	983	4	5	9	0	2
10-013, La Mexicana (Ampl), 18	597	559	1	1	2	1	-
10-014, Jalalpa (Ampl), 18	791	698	5	3	8	2	-
10-015, Arboledas Politoco, 23	217	220	3	1	4	0	-
10-016, Arcos de Centenario, 23	115	108	3	1	4	1	1
10-017, Arturo Gamiz, 20	145	116	2	1	3	1	-
10-018, Arturo Martínez, 18	831	720	1	2	3	0	-
10-019, Arvide, 18	379	321	4	1	5	1	-
10-020, Atlamaxac, 20	349	305	3	4	7	1	-
10-021, Atlamaya, 23	512	415	1	2	3	0	-
10-022, Ave Real, 23	589	556	2	2	4	1	-
10-023, Ave Real (Ampl), 23	170	154	1	1	2	0	-
10-024, Axotla, 23	1 098	956	5	4	9	2	2
10-025, Balcones de Cehuayo, 23	520	473	3	0	3	1	-
10-026, Barrio Norte, 18	6 251	5 840	5	4	9	2	1
10-027, Batallón de San Patricio (U Hab), 23	540	384	1	0	1	0	1
10-028, Bejero, 18	687	640	1	3	4	1	-
10-029, Belén de Las Flores, 18	1 032	977	6	3	9	1	1
10-030, Belén de Las Flores Sección Relleno, 18	268	249	2	2	4	1	-
10-031, Bella Vista, 18	4 284	3 807	5	4	9	1	-
10-032, Bonanza, 18	715	631	5	3	8	1	-
10-033, Bosques de Tarango, 23	1 285	1 126	5	4	9	2	4
10-034, Calzada Jalalpa, 18	1 958	1 799	1	4	5	1	1
10-035, Campo de Tiro Los Gamitos, 18	149	134	4	0	4	0	-
10-036, Cañada del Olivar (U Hab), 23	312	276	3	1	4	0	-
10-037, Canutillo (Aguascalientes), 23	65	54	0	1	1	0	-
10-038, Canutillo 3ra Sección, 23	1 388	1 193	5	4	9	0	3
10-039, Canutillo Predio La Presa, 23	166	145	4	1	5	1	-
10-040, Carola (U Hab), 18	321	284	4	1	5	0	-
10-041, Cedro Chico, 20	122	110	2	1	3	0	-
10-042, Chimalistac, 23	427	388	4	1	5	0	-
10-043, Colinas de Tarango, 23	238	189	2	2	4	0	-
10-044, Colinas del Sur, 23	3 873	3 388	5	4	9	1	2
10-045, Conciencia Proletaria, 23	216	185	1	2	3	0	-
10-046, Cooperativa Cehuayo, 23	819	801	5	4	9	1	1

Continúa

Integración de las Copaco por unidad territorial

Clave, nombre de la unidad territorial, y distrito electoral local al que pertenece	Lista nominal		Integrantes		Total de integrantes	Integrantes con rango de edad 18 a 29 años	Integrantes con discapacidad
	M	H	M	H			
10-047, Corpus Christy, 20	3 529	3 275	4	5	9	1	1
10-048, Corpus Christy Ampl Xocomecatla, 23	925	866	2	2	4	1	-
10-049, Cove, 18	1 837	1 563	5	4	9	0	2
10-050, Cristo Rey, 18	469	408	5	4	9	2	2
10-051, De Tarango (Rncda), 23	59	54	2	1	3	1	-
10-052, Desarrollo Urbano, 18	1 939	1 758	3	6	9	3	-
10-053, Dos Ríos, 23	475	432	2	5	7	2	-
10-054, El Árbol, 18	387	362	4	2	6	0	-
10-055, El Batán, 20	119	100	0	3	3	1	-
10-056, El Bosque, 18	392	384	4	3	7	2	-
10-057, El Bosque 2da Sección (Ampl), 18	231	238	6	3	9	0	1
10-058, El Bosque Sección Torres, 18	88	92	4	2	6	1	1
10-059, El Capulín, 18	694	654	4	2	6	2	1
10-060, El Capulín (Ampl), 18	217	221	1	3	4	0	1
10-061, Boscoso (U Hab), 18	329	294	7	1	8	0	-
10-062, El Mirador, 23	302	253	1	3	4	1	2
10-063, El Paraíso, 18	2 074	1 795	1	0	1	0	-
10-064, El Pirú (Frac), 18	551	525	4	1	5	0	-
10-065, El Pirul, 18	888	822	1	4	5	0	-
10-066, El Pocito, 18	354	294	4	0	4	0	-
10-067, El Rodeo, 18	98	82	2	0	2	0	-
10-068, El Ruedo, 23	98	90	1	0	1	1	-
10-069, Emancipación del Pueblo (U Hab), 23	327	255	4	3	7	1	-
10-070, Estado de Hidalgo (Ampl), 18	165	156	1	1	2	0	-
10-071, Estado de Hidalgo, 18	714	664	5	4	9	0	1
10-072, Flor de María, 23	468	401	5	4	9	1	1
10-073, Florida, 23	2 404	1 915	5	4	9	1	-
10-074, Francisco Villa, 18	1 776	1 599	5	4	9	2	-
10-075, Galeana, 18	266	242	3	1	4	1	-
10-076, Garcimarrero, 23	1 467	1 293	0	1	1	0	-
10-077, Garcimarrero Norte, 18	1 703	1 549	5	4	9	2	2
10-078, Garcimarrero Reacomodo, 23	267	241	1	0	1	0	-
10-079, Golondrinas, 18	1 717	1 606	2	0	2	0	-
10-080, Golondrinas 1ra Sección, 18	1 088	991	6	1	7	0	-
10-081, Golondrinas 2da Sección, 18	1 129	1 082	1	3	4	1	-
10-082, Gral A Rosales, 18	124	113	0	1	1	1	-
10-083, Gral. C. A Madrazo, 20	454	419	2	5	7	2	1
10-084, Guadalupe Inn, 23	1 685	1 390	5	4	9	1	-
10-085, Herón Proal, 23	1 183	1 118	2	1	3	0	-
10-086, Hogar y Redención, 23	1 443	1 313	5	4	9	2	-
10-087, Isidro Fabela, 18	976	919	5	4	9	0	1
10-088, Jalalpa, 18	2 027	1 819	3	4	7	1	-
10-089, Jalalpa El Grande, 18	4 595	4 281	5	4	9	3	-
10-090, Jalalpa Tepito, 18	1 586	1 468	4	5	9	2	-
10-091, Jardines del Pedregal, 23	5 523	4 553	5	4	9	2	-

Continúa

Integración de las Copaco por unidad territorial

Clave, nombre de la unidad territorial, y distrito electoral local al que pertenece	Lista nominal		Integrantes		Total de integrantes	Integrantes con rango de edad 18 a 29 años	Integrantes con discapacidad
	M	H	M	H			
10-092, José María Pino Suarez, 18	2 694	2 447	4	2	6	0	-
10-093, Juristas, 23	276	257	5	0	5	0	-
10-094, La Angostura, 23	707	614	5	4	9	3	1
10-095, La Araña, 23	345	316	1	1	2	0	-
10-096, La Cañada, 18	1 497	1 421	4	4	8	4	-
10-097, La Cascada, 23	1 149	1 013	6	2	8	0	1
10-098, La Cebada (Ampl), 18	512	462	1	4	5	1	-
10-100, La Conchita, 18	1 310	1 191	1	1	2	0	-
10-101, La Herradura, 23	259	215	2	2	4	2	-
10-102, La Huerta, 18	219	194	1	1	2	0	-
10-103, La Joya, 18	1 209	1 140	3	1	4	0	-
10-104, La Loma, 20	1 336	1 120	3	0	3	3	-
10-105, La Martinica, 23	985	861	0	1	1	0	-
10-106, La Mexicana, 18	2 657	2 444	5	4	9	1	1
10-107, La Milagrosa, 23	502	464	2	1	3	1	-
10-108, La Otra Banda, 23	279	227	1	1	2	0	-
10-109, La Palmita, 18	636	564	5	4	9	0	3
10-110, La Pera Xochinahuac (U Hab), 23	536	411	3	3	6	0	1
10-111, La Presa, 18	505	502	5	2	7	1	-
10-112, La Presa Sección Hornos, 18	436	360	1	0	1	0	-
10-113, Ladera Grande o La Cebadita, 18	219	218	0	1	1	0	-
10-114, Las Aguilas, 23	2 474	2 068	2	4	6	3	-
10-115, Las Aguilas (Ampl), 23	4 060	3 769	3	2	5	0	-
10-116, Las Aguilas Secc Hornos, 23	369	309	5	3	8	0	-
10-118, Las Cuevitas, 18	819	731	4	2	6	1	-
10-119, Las Palmas, 18	715	623	1	1	2	0	-
10-120, Liberación Proletaria, 18	823	795	1	4	5	0	-
10-121, Liberales de 1857, 18	2 278	2 136	7	2	9	1	-
10-122, Llano Redondo, 23	731	680	8	1	9	1	-
10-123, Lomas de Axomiatla, 23	844	726	1	2	3	0	-
10-124, Lomas de Becerra, 18	3 992	3 820	5	4	9	1	-
10-125, Lomas de Becerra (U Hab), 18	979	766	0	2	2	0	-
10-126, Lomas de Becerra Arvide (U Hab), 18	873	744	7	0	7	1	-
10-127, Lomas de Capula, 18	2 349	2 186	5	3	8	0	-
10-128, Lomas de Capulín, 20	693	659	6	3	9	1	1
10-129, Lomas de Centenario (U Hab), 23	203	165	6	1	7	0	-
10-130, Lomas de Chamontoya, 20	2 494	2 296	5	4	9	1	-
10-131, Lomas de Guadalupe, 23	639	538	4	3	7	0	-
10-132, Lomas de La Era, 20	6 230	5 621	4	5	9	1	-
10-133, Lomas de Las Aguilas, 23	1 037	868	3	2	5	0	-
10-134, Lomas de Los Ángeles Tetelpan, 23	1 819	1 622	5	4	9	1	2
10-135, Lomas de Los Cedros, 20	1 775	1 630	3	3	6	2	-
10-136, Lomas de Nuevo México, 18	811	763	2	4	6	0	-
10-138, Lomas de Puerta Grande, 23	1 341	1 256	9	0	9	1	-
10-139, Lomas de San Ángel Inn, 23	918	719	5	4	9	0	-

Continúa

Integración de las Copaco por unidad territorial

Clave, nombre de la unidad territorial, y distrito electoral local al que pertenece	Lista nominal		Integrantes		Total de integrantes	Integrantes con rango de edad 18 a 29 años	Integrantes con discapacidad
	M	H	M	H			
10-140, Lomas de Santa Fe, 20	117	113	3	2	5	0	-
10-141, Lomas de Santo Domingo, 18	304	292	3	2	5	0	-
10-142, Lomas de Santo Domingo (Ampl), 18	450	414	3	2	5	0	-
10-143, Lomas de Tarango, 23	1 379	1 142	6	3	9	0	-
10-144, Lomas de Tetelpan, 23	1 012	825	2	7	9	0	1
10-145, Loreto, 23	314	269	6	3	9	2	-
10-146, Los Cedros, 23	369	330	2	3	5	0	-
10-147, Los Gamitos, 18	391	383	4	3	7	0	-
10-148, Margarita M de Juárez, 18	396	377	2	1	3	0	-
10-149, María G de García Ruiz, 18	1 355	1 246	2	2	4	0	-
10-150, Mártires de Tacubaya, 18	340	306	3	1	4	0	-
10-151, Merced Gómez, 23	3 309	2 775	5	4	9	0	1
10-152, Metropolitano (U Hab), 23	602	503	5	4	9	2	1
10-153, Miguel Gaona Armenta, 20	624	571	3	3	6	1	1
10-154, Miguel Hidalgo, 23	442	393	2	4	6	2	-
10-155, Milpa del Cedro, 20	84	72	1	1	2	0	-
10-156, Minas de Cristo, 18	1 518	1 441	5	4	9	1	-
10-157, Molino de Rosas, 23	3 280	2 774	6	3	9	1	1
10-158, Molino de Rosas (Ampl), 23	583	504	1	0	1	0	-
10-159, Molino de Santo Domingo, 18	2 277	2 126	5	4	9	2	2
10-160, Molino de Santo Domingo (U Hab), 18	704	605	4	5	9	2	1
10-161, Ocho de Agosto, 18	697	650	7	2	9	0	-
10-162, Ocotillos, 23	440	389	1	1	2	0	-
10-163, Olivar de Los Padres, 23	5 628	4 710	6	3	9	2	1
10-166, Palmas, 18	1 469	1 346	1	1	2	0	-
10-167, Palmas Axotitla, 23	1 014	921	6	3	9	2	1
10-168, Paraje El Caballito, 20	1 192	1 095	4	2	6	0	-
10-169, Parque Residencial San Antonio (U Hab), 18	1 419	1 332	3	1	4	0	-
10-170, Paseo de Las Lomas-San Gabriel, 20	602	551	3	4	7	1	-
10-171, Piloto (Adolfo López Mateos), 18	2 531	2 247	4	3	7	2	-
10-172, Piloto (Adolfo López Mateos) (Ampl), 18	3 699	3 350	7	2	9	0	-
10-173, Poder Popular, 23	611	521	5	4	9	1	2
10-174, Pólvora, 18	901	885	4	4	8	3	-
10-175, Ponciano Arriaga, 23	621	597	5	1	6	2	1
10-176, Prados La Providencia, 23	814	687	3	5	8	2	1
10-177, Presidentes, 18	2 184	1 960	0	7	7	1	-
10-178, Presidentes 1ra (Ampl), 18	947	837	5	4	9	2	1
10-179, Presidentes 2da (Ampl), 18	2 436	2 189	8	1	9	1	-
10-180, Privada Centenario, 23	262	224	4	4	8	1	1
10-181, Prof. José Arturo López, 23	1 006	929	4	1	5	2	-
10-182, Progreso Tizapan, 23	4 134	3 595	5	4	9	2	2
10-183, Pueblo Nuevo, 18	416	418	2	0	2	0	-
10-184, Puente Colorado, 23	1 219	1 122	4	5	9	1	1
10-185, Puente Colorado (Ampl), 23	1 432	1 333	5	4	9	0	2
10-186, Punta de Cehuayo, 23	889	813	0	1	1	0	1

Continúa

Integración de las Copaco por unidad territorial

Clave, nombre de la unidad territorial, y distrito electoral local al que pertenece	Lista nominal		Integrantes		Total de integrantes	Integrantes con rango de edad 18 a 29 años	Integrantes con discapacidad
	M	H	M	H			
10-187, Reacomodo El Cuernito, 18	1 231	1 147	1	0	1	0	-
10-188, Reacomodo Pino Suarez, 18	312	285	1	4	5	0	-
10-189, Real del Monte, 18	466	406	2	3	5	2	-
10-190, Rincón de La Bolsa, 20	751	714	5	4	9	1	1
10-192, San Ángel, 23	1 239	931	5	4	9	0	-
10-193, San Ángel Inn, 23	761	587	5	3	8	1	-
10-194, San Bartolo Amezalco (Pblo), 20	9 991	9 021	5	4	9	1	1
10-195, San Clemente, 23	3 869	3 399	5	4	9	2	1
10-196, San Gabriel, 20	147	133	4	0	4	0	-
10-197, San Pedro de Los Pinos, 18	177	129	3	3	6	1	-
10-198, Santa Fe, 18	3 322	3 183	1	7	8	1	-
10-199, Santa Fe (U Hab), 18	2 740	2 205	4	2	6	0	1
10-200, Santa Lucía, 20	2 559	2 417	3	4	7	3	-
10-201, Santa Lucía Reacomodo, 20	467	395	2	2	4	0	-
10-202, Santa Lucía (Pblo), 20	173	159	4	1	5	2	-
10-203, Santa María Nonoalco, 23	2 010	1 877	3	1	4	0	-
10-204, Santa Rosa Xochiac (Pblo), 20	6 404	5 964	5	4	9	4	-
10-205, Sears Roebuck (U Hab), 18	368	288	5	4	9	2	-
10-206, Tarango (U Hab), 23	830	685	1	1	2	0	-
10-208, Tecolalco, 18	439	453	3	3	6	2	-
10-209, Tejocote, 18	180	160	5	1	6	0	-
10-210, Tepeaca, 23	419	385	2	2	4	0	-
10-211, Tepeaca (Ampl), 23	669	605	1	1	2	0	-
10-212, Tepopotla, 20	372	319	2	4	6	0	-
10-213, Tetelpan, 23	2 485	2 125	5	4	9	1	2
10-214, Tetelpan (Pblo), 23	2 092	1 882	5	4	9	1	1
10-215, Tetlalpan, 20	277	240	1	1	2	0	-
10-216, Tizampampano, 23	476	436	4	5	9	0	-
10-217, Tizapan-Tizapan San Ángel, 23	3 842	3 168	5	4	9	2	-
10-218, Tlacopac, 23	1 288	1 011	3	4	7	0	-
10-219, Tlacoyaque, 20	757	674	0	2	2	0	-
10-220, Tlacoyaque (Ampl), 20	1 679	1 509	5	4	9	1	-
10-221, Tlacoyaque (Barr), 20	411	347	4	4	8	2	-
10-222, Tlacuitlapa, 23	1 211	1 114	4	3	7	0	-
10-223, Tlacuitlapa 2do Reacomodo (Ampl), 23	2 140	2 009	5	4	9	1	2
10-224, Tlapechico, 18	1 718	1 632	5	1	6	1	-
10-226, Toluca, 18	365	340	1	1	2	0	-
10-227, Torres de Mixcoac (U Hab), 23	714	597	5	4	9	0	2
10-228, Torres de Potrero, 23	6 204	5 714	5	4	9	1	1
10-229, Torres San Antonio (U Hab), 18	1 791	1 594	1	1	2	1	-
10-230, Torres San Pedro (U Hab), 18	1 138	1 023	1	1	2	0	-
10-231, Belén de Las Flores (U Hab), 18	1 646	1 421	6	2	8	2	-
10-232, Unidad Popular Tepeaca, 23	899	794	1	3	4	0	-
10-233, Unión Olivos, 20	250	223	3	2	5	0	-
10-234, Unión Popular Emiliano Zapata (U Hab), 23	1 154	992	2	2	4	0	-

Continúa

Integración de las Copaco por unidad territorial

Concluye

Clave, nombre de la unidad territorial, y distrito electoral local al que pertenece	Lista nominal		Integrantes		Total de integrantes	Integrantes con rango de edad 18 a 29 años	Integrantes con discapacidad
	M	H	M	H			
10-235, Valentín Gómez Farías, 23	867	735	3	2	5	1	-
10-236, Villa Progresista, 23	1 305	1 190	5	4	9	1	1
10-237, Villa Solidaridad, 18	290	256	7	0	7	1	-
10-238, Villa Verdun, 20	1 195	1 031	5	4	9	0	-
10-239, Zenón Delgado, 18	1 162	1 110	1	1	2	0	-
10-240, Zotoltila, 23	386	333	3	2	5	0	-
10-241, 19 de Mayo, 20	496	510	4	5	9	1	-
10-242, 1ra Victoria, 18	1 018	996	4	3	7	2	-
10-243, 1ra Victoria Sección Bosques, 18	1 990	1 907	3	2	5	0	-
10-244, 26 de Julio, 20	445	421	4	1	5	0	-
10-245, 2da El Pirul (Ampl), 18	505	425	0	1	1	0	-
10-246, 2da Jalalpa Tepito (Ampl), 18	1 888	1 761	5	4	9	2	-
10-247, Estado de Hidalgo, 23	925	830	2	5	7	0	-
10-248, Lomas de Santa Fe II, 20	545	523	2	1	3	0	-
10-249, Belén de Las Flores, 23	285	293	3	0	3	0	-
10-250, Lomas de Plateros (U Hab) I, 23	3 999	3 263	5	4	9	2	1
10-251, Lomas de Plateros (U Hab) II, 23	3 044	2 403	5	4	9	1	3
10-252, Olivar del Conde 1ra Sección I, 18	3 459	3 086	2	0	2	0	-
10-253, Olivar del Conde 1ra Sección II, 18	3 507	3 192	3	4	7	0	-
10-254, Olivar del Conde 2da Sección I, 18	3 594	3 228	5	1	6	0	-
10-255, Olivar del Conde 2da Sección II, 18	3 385	3 025	7	2	9	1	2
10-256, Santa Fe Km 8.5, 20	206	156	2	2	4	0	-
10-257, Predio La Angostura, 23	1 126	919	4	1	5	1	-
10-258, Residencial María Isabel, 23	192	157	1	3	4	0	-
10-259, Residencial Los Pinos (U Hab), 18	194	169	7	1	8	1	-
Total	316 542	282 616	859	634	1 493	185	89

FUENTE: Elaborado por la DEOBYG con base en la lista nominal proporcionada por la DERFE-INE, el SIRESCA y los resultados de la votación emitida en la jornada electoral única de las Copaco 2020.

Integrantes de las Copaco según sexo y grupo etario por unidad territorial

Clave, nombre de la unidad territorial, y distrito electoral local al que pertenece	Candidaturas contendientes		18-19		20-24		25-29		30-34		35-39		40-44		45-49		50-54		55-59		60-64		65 y más		Total
	M	H	M	H	M	H	M	H	M	H	M	H	M	H	M	H	M	H	M	H	M	H			
10-001, Abraham González, 18	5	6	0	0	0	0	0	0	0	0	0	0	0	2	0	1	2	1	1	1	1	0	0	0	9
10-002, Acueducto, 18	2	2	0	0	0	0	0	0	0	0	0	0	0	1	0	0	0	0	0	0	1	0	0	1	4
10-003, Acuilotla, 23	7	1	0	0	0	0	0	0	0	0	0	0	0	0	0	0	3	0	1	1	2	0	1	0	8
10-004, Hacienda de Guadalupe Chimalistac, 23	4	2	0	0	0	0	0	0	0	0	0	0	0	0	0	0	0	1	1	0	1	1	1	0	5
10-005, Águilas 3er Parque, 23	0	4	0	0	0	0	0	0	0	1	0	0	0	0	0	1	0	1	0	0	0	1	0	0	4
10-006, Águilas Pilares, 23	3	4	0	0	0	0	0	0	0	0	0	0	0	0	2	1	0	1	1	0	0	1	0	1	7
10-007, Alcantarilla, 23	3	4	0	0	0	0	0	0	0	0	0	0	0	0	0	0	1	0	0	0	0	1	0	1	3
10-008, Alfalfar, 23	7	1	0	0	0	0	0	0	0	0	2	0	0	0	1	1	1	0	0	0	2	0	1	0	8
10-009, Alfonso XIII, 23	8	7	0	0	2	0	0	0	1	0	0	0	0	0	1	0	2	1	0	0	0	0	0	2	9

Continúa

Integrantes de las Copaco según sexo y grupo etario por unidad territorial

Clave, nombre de la unidad territorial, y distrito electoral local al que pertenece	Candidaturas contendientes		18-19		20-24		25-29		30-34		35-39		40-44		45-49		50-54		55-59		60-64		65 y más		Total
	M	H	M	H	M	H	M	H	M	H	M	H	M	H	M	H	M	H	M	H	M	H	M	H	
10-010, Alpes, 23	3	1	0	0	0	0	0	0	0	0	0	0	0	0	2	0	0	0	1	0	0	1	0	0	4
10-011, Alpes (Ampl), 23	4	6	0	0	0	0	0	0	2	0	0	0	0	0	0	0	1	1	0	0	0	1	1	3	9
10-013, La Mexicana (Ampl), 18	1	1	0	0	0	1	0	0	0	0	0	0	1	0	0	0	0	0	0	0	0	0	0	0	2
10-014, Jalalpa (Ampl), 18	5	3	0	0	0	0	0	2	1	0	1	0	0	0	1	0	1	0	0	0	1	1	0	0	8
10-015, Arboledas Politoco, 23	3	1	0	0	0	0	0	0	0	0	0	0	2	0	1	0	0	0	0	0	0	0	0	1	4
10-016, Arcos de Centenario, 23	3	1	0	0	0	0	1	0	1	0	0	0	0	0	0	0	0	0	0	0	0	0	1	1	4
10-017, Arturo Gamiz, 20	2	1	0	0	0	0	1	0	0	0	0	0	0	0	1	0	0	0	0	1	0	0	0	0	3
10-018, Arturo Martínez, 18	1	2	0	0	0	0	0	0	0	0	0	0	0	0	0	0	0	0	0	1	1	0	0	1	3
10-019, Arvide, 18	6	2	0	0	0	0	1	0	1	0	1	0	0	0	1	0	0	0	0	0	0	1	0	0	5
10-020, Atlamaxac, 20	3	4	0	1	0	0	0	0	0	0	0	0	0	0	2	2	0	0	0	0	1	1	0	0	7
10-021, Atlamaya, 23	2	4	0	0	0	0	0	0	0	0	0	0	0	0	0	0	0	0	0	0	0	1	2	3	3
10-022, Ave Real, 23	3	2	0	0	0	0	1	0	0	1	0	0	0	0	1	0	0	1	0	0	0	0	0	0	4
10-023, Ave Real (Ampl), 23	1	1	0	0	0	0	0	0	0	0	0	0	0	1	1	0	0	0	0	0	0	0	0	0	2
10-024, Axotla, 23	7	5	0	0	1	1	0	0	0	0	0	0	0	0	1	1	2	1	1	0	0	0	0	1	9
10-025, Balcones de Cehuayo, 23	3	0	0	0	0	0	1	0	0	0	1	0	0	0	0	0	1	0	0	0	0	0	0	0	3
10-026, Barrio Norte, 18	15	7	0	1	1	0	0	0	0	0	1	0	1	0	1	0	0	1	1	1	0	1	0	0	9
10-027, Batallón de San Patricio (U Hab), 23	1	0	0	0	0	0	0	0	0	0	0	0	0	0	0	0	0	0	0	0	1	0	0	0	1
10-028, Bejero, 18	2	3	0	0	0	0	0	1	0	0	0	1	0	0	0	0	1	0	0	0	0	0	0	1	4
10-029, Belén de Las Flores, 18	6	3	0	0	0	0	1	0	0	0	1	0	1	0	0	1	0	1	1	0	2	0	0	1	9
10-030, Belén de Las Flores Sección Relleno, 18	2	2	0	0	0	1	0	0	0	0	1	0	0	0	0	0	0	0	0	1	1	0	0	0	4
10-031, Bella Vista, 18	7	7	0	0	1	0	0	0	0	0	1	0	2	0	0	0	0	2	1	1	0	1	0	0	9
10-032, Bonanza, 18	7	3	0	0	1	0	0	0	1	1	1	0	0	1	0	0	0	0	1	0	0	0	1	1	8
10-033, Bosques de Tarango, 23	5	6	0	0	1	0	0	1	0	1	0	0	1	0	0	0	1	0	2	0	0	0	0	2	9
10-034, Calzada Jalalpa, 18	1	4	0	0	0	1	0	0	0	1	1	0	0	0	0	1	0	0	0	0	0	1	0	0	5
10-035, Campo de Tiro Los Gamitos, 18	4	0	0	0	0	0	0	0	0	0	0	0	0	0	0	0	0	0	0	0	0	0	4	0	4
10-036, Cañada del Olivar (U Hab), 23	3	1	0	0	0	0	0	0	0	0	1	1	0	0	1	0	0	0	0	0	1	0	0	0	4
10-037, Canutillo (Aguascalientes), 23	0	1	0	0	0	0	0	0	0	1	0	0	0	0	0	0	0	0	0	0	0	0	0	0	1
10-038, Canutillo 3ra Sección, 23	7	6	0	0	0	0	0	0	0	0	0	1	0	0	0	0	2	0	0	2	3	1	0	0	9
10-039, Canutillo Predio La Presa, 23	4	1	0	0	1	0	0	0	0	0	1	0	0	1	0	0	2	0	0	0	0	0	0	0	5
10-040, Carola (U Hab), 18	4	1	0	0	0	0	0	0	1	0	1	1	1	0	1	0	0	0	0	0	0	0	0	0	5
10-041, Cedro Chico, 20	4	2	0	0	0	0	0	0	0	0	0	0	0	0	2	0	0	0	0	0	0	1	0	0	3
10-042, Chimalistac, 23	4	1	0	0	0	0	0	0	0	0	0	0	1	0	1	0	2	0	0	0	0	0	0	1	5
10-043, Colinas de Tarango, 23	2	2	0	0	0	0	0	0	0	0	0	0	0	0	1	0	0	0	0	1	0	0	1	1	4
10-044, Colinas del Sur, 23	10	11	0	0	1	0	0	0	0	0	0	1	0	0	0	0	2	1	0	1	1	0	1	1	9
10-045, Conciencia Proletaria, 23	1	2	0	0	0	0	0	0	0	0	0	0	1	1	0	1	0	0	0	0	0	0	0	0	3
10-046, Cooperativa Cehuayo, 23	8	6	1	0	0	0	0	0	0	0	2	1	1	1	0	0	0	0	0	1	0	1	1	0	9
10-047, Corpus Christy, 20	4	9	0	0	0	1	0	0	0	1	2	0	0	0	0	1	0	1	1	1	1	1	0	0	9
10-048, Corpus Christy Ampl Xocomecatla, 23	2	2	0	0	0	1	0	0	0	0	0	0	0	0	0	0	0	0	0	2	0	0	1	1	4
10-049, Cove, 18	6	6	0	0	0	0	0	0	0	0	0	0	2	0	0	1	2	1	1	1	0	0	0	1	9
10-050, Cristo Rey, 18	6	5	1	0	0	1	0	0	1	0	0	1	2	0	1	0	0	0	0	1	0	1	0	0	9
10-051, De Tarango (Rncda), 23	2	1	0	0	0	0	0	1	0	0	0	0	0	0	0	0	0	2	0	0	0	0	0	0	3
10-052, Desarrollo Urbano, 18	3	7	0	0	0	0	0	3	0	1	0	1	1	1	0	0	1	0	0	1	0	0	0	0	9
10-053, Dos Ríos, 23	2	5	0	0	1	0	0	1	0	0	0	0	1	0	0	1	0	0	2	0	0	0	1	0	7
10-054, El Árbol, 18	6	3	0	0	0	0	0	0	0	0	1	1	0	0	0	1	1	0	2	0	0	0	0	0	6

Continúa

Integrantes de las Copaco según sexo y grupo etario por unidad territorial

Clave, nombre de la unidad territorial, y distrito electoral local al que pertenece	Candidaturas contendientes		18-19		20-24		25-29		30-34		35-39		40-44		45-49		50-54		55-59		60-64		65 y más		Total
	M	H	M	H	M	H	M	H	M	H	M	H	M	H	M	H	M	H	M	H	M	H	M	H	
10-055, El Batán, 20	0	3	0	0	0	0	0	1	0	0	0	1	0	0	0	0	0	1	0	0	0	0	0	0	3
10-056, El Bosque, 18	5	3	0	0	0	1	1	0	0	0	1	0	0	0	0	0	1	1	1	1	1	0	0	0	7
10-057, El Bosque 2da Sección (Ampl), 18	9	4	0	0	0	0	0	0	2	0	0	0	1	1	1	0	1	0	1	1	0	1	0	0	9
10-058, El Bosque Sección Torres, 18	4	2	0	0	0	0	0	1	0	0	1	0	0	0	1	0	0	1	1	0	1	0	0	0	6
10-059, El Capulín, 18	4	2	1	0	1	0	0	0	0	0	0	0	1	1	1	0	0	0	0	0	0	1	0	0	6
10-060, El Capulín (Ampl), 18	1	3	0	0	0	0	0	0	0	0	0	1	0	0	0	0	0	2	1	0	0	0	0	0	4
10-061, Boscoso (U Hab), 18	7	1	0	0	0	0	0	0	0	0	0	0	4	0	1	0	0	0	2	1	0	0	0	0	8
10-062, El Mirador, 23	4	3	0	0	0	1	0	0	0	0	0	0	0	0	0	2	1	0	0	0	0	0	0	0	4
10-063, El Paraíso, 18	1	0	0	0	0	0	0	0	0	0	0	0	0	0	0	0	0	0	0	0	1	0	0	0	1
10-064, El Pirú (Frac), 18	5	1	0	0	0	0	0	0	1	0	1	1	0	0	0	0	0	0	2	0	0	0	0	0	5
10-065, El Pirul, 18	1	4	0	0	0	0	0	0	0	1	0	1	0	0	0	0	0	0	0	0	1	1	0	1	5
10-066, El Pocito, 18	4	0	0	0	0	0	0	0	0	0	0	0	0	0	3	0	1	0	0	0	0	0	0	0	4
10-067, El Rodeo, 18	2	0	0	0	0	0	0	0	0	0	0	0	0	0	2	0	0	0	0	0	0	0	0	0	2
10-068, El Ruedo, 23	1	0	0	0	1	0	0	0	0	0	0	0	0	0	0	0	0	0	0	0	0	0	0	0	1
10-069, Emancipación del Pueblo (U Hab), 23	4	3	0	0	0	1	0	0	1	0	1	0	0	0	0	0	0	0	0	1	1	1	1	0	7
10-070, Estado de Hidalgo (Ampl), 18	2	1	0	0	0	0	0	0	0	0	0	0	0	0	0	0	0	0	0	0	1	0	0	1	2
10-071, Estado de Hidalgo, 18	6	6	0	0	0	0	0	0	0	0	0	0	0	0	0	1	2	1	0	0	1	2	2	0	9
10-072, Flor de María, 23	8	6	0	0	0	0	0	1	1	0	0	0	0	0	0	0	2	1	2	0	0	2	0	0	9
10-073, Florida, 23	6	7	0	0	0	0	0	1	0	0	0	0	0	0	0	0	0	0	1	1	2	1	2	1	9
10-074, Francisco Villa, 18	10	7	0	1	0	1	0	0	0	0	1	1	0	0	1	0	0	0	2	1	0	0	1	0	9
10-075, Galeana, 18	3	1	0	0	0	0	1	0	0	1	0	0	0	0	1	0	1	0	0	0	0	0	0	0	4
10-076, Garcimarrero, 23	0	1	0	0	0	0	0	0	0	0	0	0	0	0	0	0	0	0	0	1	0	0	0	0	1
10-077, Garcimarrero Norte, 18	9	4	0	0	0	2	0	0	1	1	0	0	0	0	1	0	2	1	0	0	1	0	0	0	9
10-078, Garcimarrero Reacomodo, 23	1	0	0	0	0	0	0	0	0	0	0	0	0	0	0	0	0	0	1	0	0	0	0	0	1
10-079, Golondrinas, 18	2	0	0	0	0	0	0	0	0	0	0	0	2	0	0	0	0	0	0	0	0	0	0	0	2
10-080, Golondrinas 1ra Sección, 18	6	1	0	0	0	0	0	0	0	0	0	0	1	0	2	1	0	0	2	0	0	0	1	0	7
10-081, Golondrinas 2da Sección, 18	1	3	0	0	0	1	0	0	0	0	0	0	1	1	0	0	0	0	0	1	0	0	0	0	4
10-082, Gral A Rosales, 18	0	1	0	0	0	0	0	1	0	0	0	0	0	0	0	0	0	0	0	0	0	0	0	0	1
10-083, Gral. C A Madrazo, 20	2	5	0	0	0	0	0	2	1	0	0	0	0	1	1	0	0	1	0	1	0	0	0	0	7
10-084, Guadalupe Inn, 23	8	5	0	0	0	1	0	0	0	0	0	0	1	0	0	0	1	0	3	0	0	1	0	2	9
10-085, Herón Proal, 23	2	1	0	0	0	0	0	0	0	0	0	0	0	0	0	0	0	0	0	2	1	0	0	3	
10-086, Hogar y Redención, 23	7	4	1	0	0	0	1	0	0	0	0	0	0	0	0	0	0	1	0	1	2	1	1	1	9
10-087, Isidro Fabela, 18	8	7	0	0	0	0	0	0	0	2	2	0	1	1	2	0	0	0	0	1	0	0	0	0	9
10-088, Jalalpa, 18	3	4	0	1	0	0	0	0	0	0	0	0	0	1	1	0	0	1	1	0	0	1	1	0	7
10-089, Jalalpa El Grande, 18	7	8	2	1	0	0	0	0	0	0	0	0	2	0	0	1	0	0	0	0	1	1	0	1	9
10-090, Jalalpa Tepito, 18	4	6	0	0	0	1	0	1	0	0	1	0	0	0	1	0	1	1	0	1	1	0	0	1	9
10-091, Jardines del Pedregal, 23	11	10	0	0	1	0	1	0	0	0	0	0	0	1	2	1	0	0	1	0	0	0	0	2	9
10-092, José María Pino Suarez, 18	4	2	0	0	0	0	0	0	0	0	1	0	0	0	2	0	0	0	0	1	0	0	1	1	6
10-093, Juristas, 23	5	0	0	0	0	0	0	0	0	0	0	0	1	0	1	0	2	0	1	0	0	0	0	0	5
10-094, La Angostura, 23	7	6	0	0	0	1	2	0	1	1	0	0	0	1	0	0	1	0	0	1	1	0	0	0	9
10-095, La Araña, 23	1	1	0	0	0	0	0	0	0	0	1	0	0	0	0	0	0	0	0	0	0	0	0	1	2
10-096, La Cañada, 18	5	4	0	1	1	0	1	1	0	0	0	0	1	0	0	1	0	1	0	0	0	0	1	0	8
10-097, La Cascada, 23	6	2	0	0	0	0	0	0	1	0	1	0	0	0	1	0	1	0	0	0	1	0	1	2	8
10-098, La Cebada (Ampl), 18	1	4	0	1	0	0	0	0	0	0	0	1	0	0	0	0	1	1	0	0	0	1	0	0	5
10-100, La Conchita, 18	1	1	0	0	0	0	0	0	0	0	0	0	0	0	0	0	0	1	0	0	1	0	0	0	2

Continúa

Integrantes de las Copaco según sexo y grupo etario por unidad territorial

Clave, nombre de la unidad territorial, y distrito electoral local al que pertenece	Candidaturas contendientes		18-19		20-24		25-29		30-34		35-39		40-44		45-49		50-54		55-59		60-64		65 y más		Total
	M	H	M	H	M	H	M	H	M	H	M	H	M	H	M	H	M	H	M	H	M	H	M	H	
10-101, La Herradura, 23	2	2	0	0	0	0	2	0	0	1	0	0	0	0	0	0	0	0	0	0	0	1	0	0	4
10-102, La Huerta, 18	1	2	0	0	0	0	0	0	0	0	0	0	0	0	0	0	0	0	1	1	0	0	0	0	2
10-103, La Joya, 18	3	1	0	0	0	0	0	0	1	0	0	1	0	0	2	0	0	0	0	0	0	0	0	0	4
10-104, La Loma, 20	3	0	0	0	2	0	1	0	0	0	0	0	0	0	0	0	0	0	0	0	0	0	0	0	3
10-105, La Martinica, 23	0	1	0	0	0	0	0	0	0	0	0	0	0	0	0	0	0	0	0	0	0	0	0	1	1
10-106, La Mexicana, 18	7	5	1	0	0	0	0	0	0	0	0	0	0	1	1	1	2	1	0	1	0	0	1	0	9
10-107, La Milagrosa, 23	2	1	0	0	0	0	1	0	1	1	0	0	0	0	0	0	0	0	0	0	0	0	0	0	3
10-108, La Otra Banda, 23	1	1	0	0	0	0	0	0	0	0	0	0	1	0	0	0	0	0	0	0	0	1	0	0	2
10-109, La Palmita, 18	6	4	0	0	0	0	0	0	0	0	0	0	0	0	2	0	1	1	0	0	0	0	2	3	9
10-110, La Pera Xochinahuac (U Hab), 23	3	3	0	0	0	0	0	0	0	0	0	0	1	1	0	1	1	0	1	1	0	0	0	0	6
10-111, La Presa, 18	5	2	0	0	0	0	0	1	0	0	1	0	2	0	1	0	0	0	1	0	0	0	0	1	7
10-112, La Presa Sección Hornos, 18	1	0	0	0	0	0	0	0	0	0	0	0	1	0	0	0	0	0	0	0	0	0	0	0	1
10-113, Ladera Grande o La Cebadita, 18	0	1	0	0	0	0	0	0	0	0	0	0	0	0	0	1	0	0	0	0	0	0	0	0	1
10-114, Las Aguilas, 23	2	4	0	0	0	1	0	2	0	0	0	0	1	0	0	0	0	0	1	0	0	1	0	0	6
10-115, Las Aguilas (Ampl), 23	3	2	0	0	0	0	0	0	0	0	0	0	2	0	0	2	0	0	1	0	0	0	0	0	5
10-116, Las Aguilas Secc Hornos, 23	5	3	0	0	0	0	0	0	0	0	1	0	1	1	1	0	0	0	0	1	1	1	1	1	8
10-118, Las Cuevitas, 18	4	2	0	0	1	0	0	0	1	0	0	0	1	1	1	0	0	0	0	0	0	0	0	1	6
10-119, Las Palmas, 18	1	1	0	0	0	0	0	0	0	0	1	0	0	0	0	1	0	0	0	0	0	0	0	0	2
10-120, Liberación Proletaria, 18	1	4	0	0	0	0	0	0	0	0	1	1	0	2	0	0	0	1	0	0	0	0	0	0	5
10-121, Liberales de 1857, 18	7	2	0	0	1	0	0	0	0	0	1	0	1	0	0	0	1	0	1	0	0	1	2	1	9
10-122, Llano Redondo, 23	12	1	1	0	0	0	0	0	0	0	2	0	1	0	0	0	0	0	2	0	2	1	0	0	9
10-123, Lomas de Axomiatla, 23	1	3	0	0	0	0	0	0	0	0	0	0	0	0	1	0	0	0	0	1	0	0	0	1	3
10-124, Lomas de Becerra, 18	9	4	0	0	0	0	0	1	0	0	0	0	1	0	1	2	1	0	0	0	1	0	1	1	9
10-125, Lomas de Becerra (U Hab), 18	0	2	0	0	0	0	0	0	0	0	0	1	0	0	0	0	0	0	0	0	0	0	0	1	2
10-126, Lomas de Becerra Arvide (U Hab), 18	7	0	0	0	1	0	0	0	0	0	0	0	0	0	0	0	4	0	1	0	0	0	1	0	7
10-127, Lomas de Capula, 18	8	3	0	0	0	0	0	0	0	0	1	0	1	0	1	0	1	1	1	1	0	0	0	1	8
10-128, Lomas de Capulín, 20	6	3	0	0	1	0	0	0	0	0	1	0	1	2	0	0	1	0	0	0	0	0	2	1	9
10-129, Lomas de Centenario (U Hab), 23	7	1	0	0	0	0	0	0	0	0	0	0	0	0	0	0	1	0	2	0	2	1	1	0	7
10-130, Lomas de Chamontoya, 20	10	6	0	0	0	0	1	0	0	1	1	0	0	0	0	0	1	1	1	0	1	1	0	1	9
10-131, Lomas de Guadalupe, 23	4	3	0	0	0	0	0	0	0	0	0	1	0	0	1	0	0	0	3	0	0	0	0	2	7
10-132, Lomas de La Era, 20	4	5	0	0	0	1	0	0	0	0	2	0	1	0	1	2	0	0	0	0	0	0	0	2	9
10-133, Lomas de Las Aguilas, 23	3	2	0	0	0	0	0	0	0	0	0	0	0	2	0	0	1	0	0	0	1	0	1	0	5
10-134, Lomas de Los Ángeles Tetelpan, 23	10	6	0	0	0	1	0	0	0	0	0	0	0	0	1	0	1	0	2	2	1	0	0	1	9
10-135, Lomas de Los Cedros, 20	4	3	0	0	0	1	0	1	0	0	0	1	2	0	1	0	0	0	0	0	0	0	0	0	6
10-136, Lomas de Nuevo México, 18	2	4	0	0	0	0	0	0	0	0	0	0	0	0	2	0	0	1	0	1	0	1	0	1	6
10-138, Lomas de Puerta Grande, 23	13	0	0	0	0	0	1	0	1	0	1	0	1	0	1	0	0	0	2	0	2	0	0	0	9
10-139, Lomas de San Ángel Inn, 23	5	6	0	0	0	0	0	0	0	0	0	0	0	0	0	0	2	1	2	1	0	1	1	1	9
10-140, Lomas de Santa Fe, 20	5	4	0	0	0	0	0	0	0	0	0	1	1	0	0	0	1	0	0	0	0	0	1	1	5
10-141, Lomas de Santo Domingo, 18	4	2	0	0	0	0	0	0	0	0	0	0	0	1	1	0	1	0	0	0	1	0	0	1	5
10-142, Lomas de Santo Domingo (Ampl), 18	10	5	0	0	0	0	0	0	0	0	0	0	0	0	1	1	0	0	1	0	1	0	0	1	5
10-143, Lomas de Tarango, 23	9	3	0	0	0	0	0	0	0	0	0	1	0	0	0	0	1	0	2	0	2	0	1	2	9
10-144, Lomas de Tetelpan, 23	3	7	0	0	0	0	0	0	0	1	0	1	0	1	0	0	0	1	0	2	2	1	0	0	9
10-145, Loreto, 23	6	3	0	0	0	0	0	2	2	0	1	1	0	0	0	0	0	0	2	0	1	0	0	0	9
10-146, Los Cedros, 23	2	3	0	0	0	0	0	0	1	0	1	1	0	1	0	0	0	0	0	0	0	0	0	1	5

Continúa

Integrantes de las Copaco según sexo y grupo etario por unidad territorial

Clave, nombre de la unidad territorial, y distrito electoral local al que pertenece	Candidaturas contendientes		18-19		20-24		25-29		30-34		35-39		40-44		45-49		50-54		55-59		60-64		65 y más		Total
	M	H	M	H	M	H	M	H	M	H	M	H	M	H	M	H	M	H	M	H	M	H	M	H	
10-147, Los Gamitos, 18	5	4	0	0	0	0	0	0	0	0	1	1	1	1	0	0	2	0	0	0	0	0	0	1	7
10-148, Margarita M de Juárez, 18	3	2	0	0	0	0	0	0	0	0	0	0	1	0	1	0	0	0	0	1	0	0	0	0	3
10-149, María G de García Ruiz, 18	2	2	0	0	0	0	0	0	0	0	0	0	1	1	0	0	1	1	0	0	0	0	0	0	4
10-150, Mártires de Tacubaya, 18	3	1	0	0	0	0	0	0	1	0	0	0	1	0	0	0	0	0	1	0	0	1	0	4	
10-151, Merced Gómez, 23	5	6	0	0	0	0	0	0	0	0	0	1	1	1	3	0	0	1	0	0	1	0	0	1	9
10-152, Metropolitano (U Hab), 23	5	4	1	0	1	0	0	0	0	0	1	0	0	0	0	0	1	0	1	2	0	2	0	0	9
10-153, Miguel Gaona Armenta, 20	7	3	0	0	1	0	0	0	0	0	0	0	0	2	0	1	1	0	0	0	0	0	1	0	6
10-154, Miguel Hidalgo, 23	2	4	0	1	0	0	0	1	0	0	0	0	0	0	0	1	0	0	0	1	1	0	1	6	
10-155, Milpa del Cedro, 20	2	1	0	0	0	0	0	0	0	0	0	0	0	0	1	0	0	0	0	0	0	0	1	0	2
10-156, Minas de Cristo, 18	10	6	0	0	0	0	1	0	1	0	0	0	1	0	0	0	1	2	0	1	1	0	1	9	
10-157, Molino de Rosas, 23	9	4	0	0	1	0	0	0	0	1	0	0	0	0	2	1	1	0	0	0	0	1	2	0	9
10-158, Molino de Rosas (Ampl), 23	1	0	0	0	0	0	0	0	0	0	0	0	0	0	0	0	0	0	0	1	0	0	0	1	1
10-159, Molino de Santo Domingo, 18	6	6	0	0	0	0	1	1	1	0	0	0	0	0	2	1	1	0	0	0	0	0	0	2	9
10-160, Molino de Santo Domingo (U Hab), 18	4	5	0	0	0	1	0	1	1	0	2	0	1	1	0	0	0	0	1	0	1	0	0	0	9
10-161, Ocho de Agosto, 18	7	2	0	0	0	0	0	0	1	0	0	0	1	1	2	0	0	0	1	0	0	1	2	0	9
10-162, Ocotillos, 23	1	1	0	0	0	0	0	0	0	0	0	0	0	0	0	1	0	0	0	0	0	0	1	0	2
10-163, Olivar de Los Padres, 23	10	3	1	0	1	0	0	0	0	0	0	1	1	0	1	0	0	0	1	1	0	0	1	1	9
10-166, Palmas, 18	1	1	0	0	0	0	0	0	0	0	0	0	0	0	0	0	0	1	0	0	1	0	0	0	2
10-167, Palmas Axotitla, 23	15	3	0	0	0	1	1	0	0	0	2	0	1	1	0	0	0	0	1	0	1	1	0	0	9
10-168, Paraje El Caballito, 20	5	2	0	0	0	0	0	0	0	0	1	0	1	0	1	0	0	0	0	1	1	0	1	6	
10-169, Parque Residencial San Antonio (U Hab), 18	3	1	0	0	0	0	0	0	0	0	1	0	0	0	2	0	0	0	0	0	0	0	0	1	4
10-170, Paseo de Las Lomas-San Gabriel, 20	3	4	0	0	0	1	0	0	0	0	0	0	0	0	1	0	2	0	0	1	0	2	0	0	7
10-171, Piloto (Adolfo López Mateos), 18	4	3	0	0	2	0	0	0	2	0	0	0	0	0	0	0	0	2	0	0	0	0	0	1	7
10-172, Piloto (Adolfo López Mateos) (Ampl), 18	8	2	0	0	0	0	0	0	0	0	0	0	0	0	0	0	2	1	2	0	1	0	2	1	9
10-173, Poder Popular, 23	6	7	0	1	0	0	0	0	2	0	0	0	0	0	0	1	0	1	1	1	1	1	0	1	9
10-174, Pólvora, 18	4	4	0	1	1	1	0	0	0	0	0	0	0	0	2	0	0	1	0	0	0	1	1	0	8
10-175, Ponciano Arriaga, 23	5	1	0	0	1	0	1	0	0	0	1	0	0	0	0	0	0	1	0	1	0	0	1	6	
10-176, Prados La Providencia, 23	3	5	0	0	1	1	0	0	0	0	0	0	2	0	0	2	0	0	0	1	0	1	0	0	8
10-177, Presidentes, 18	0	7	0	0	0	1	0	0	0	1	0	0	0	0	0	2	0	2	0	1	0	0	0	0	7
10-178, Presidentes 1ra (Ampl), 18	12	6	0	0	0	2	0	0	0	0	2	0	0	1	0	0	1	1	1	0	0	0	1	0	9
10-179, Presidentes 2da (Ampl), 18	12	1	0	0	1	0	0	0	0	0	1	1	2	0	2	0	0	0	0	1	0	1	0	1	9
10-180, Privada Centenario, 23	4	4	0	0	0	0	0	1	0	1	1	1	1	0	0	0	0	0	0	2	0	0	1	8	
10-181, Prof. José Arturo López, 23	4	1	0	0	0	1	1	0	0	0	1	0	0	0	1	0	1	0	0	0	0	0	0	0	5
10-182, Progreso Tizapan, 23	7	12	0	1	0	0	0	1	0	0	2	0	1	0	0	1	0	0	0	0	1	1	1	0	9
10-183, Pueblo Nuevo, 18	2	0	0	0	0	0	0	0	0	0	0	0	0	0	0	0	0	0	1	0	1	0	0	0	2
10-184, Puente Colorado, 23	4	6	0	0	0	1	0	0	1	2	0	0	0	0	1	1	0	1	0	0	1	0	1	0	9
10-185, Puente Colorado (Ampl), 23	6	5	0	0	0	0	0	0	0	0	0	0	0	1	1	0	0	1	0	1	1	1	3	0	9
10-186, Punta de Cehuayo, 23	0	1	0	0	0	0	0	0	0	0	0	0	0	0	0	0	0	0	0	0	0	0	0	1	1
10-187, Reacomodo El Cuernito, 18	2	2	0	0	0	0	0	0	0	0	1	0	0	0	0	0	0	0	0	0	0	0	0	0	1
10-188, Reacomodo Pino Suarez, 18	1	4	0	0	0	0	0	0	0	0	1	0	0	0	0	1	0	2	0	0	0	1	0	0	5
10-189, Real del Monte, 18	2	3	0	0	0	1	0	1	0	0	1	1	0	0	0	0	0	0	1	0	0	0	0	0	5
10-190, Rincón de La Bolsa, 20	5	4	0	0	0	1	0	0	1	0	2	1	0	1	2	1	0	0	0	0	0	0	0	0	9
10-192, San Ángel, 23	5	7	0	0	0	0	0	0	0	0	0	0	0	1	0	2	2	1	1	0	2	0	0	0	9
10-193, San Ángel Inn, 23	8	3	0	0	1	0	0	0	0	0	0	1	1	0	0	0	0	0	0	1	0	2	2	2	8

Continúa

Integrantes de las Copaco según sexo y grupo etario por unidad territorial

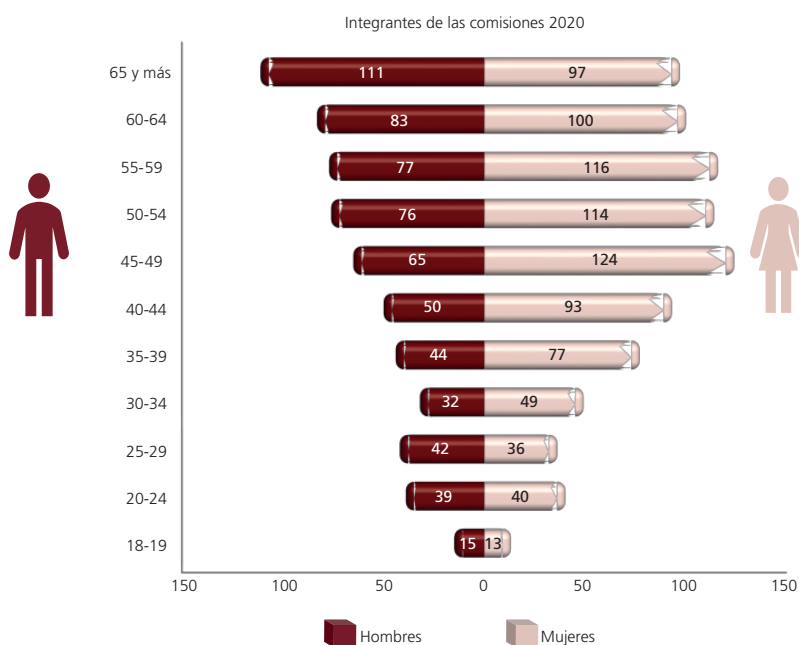
Clave, nombre de la unidad territorial, y distrito electoral local al que pertenece	Candidaturas contendientes		18-19		20-24		25-29		30-34		35-39		40-44		45-49		50-54		55-59		60-64		65 y más		Total
	M	H	M	H	M	H	M	H	M	H	M	H	M	H	M	H	M	H	M	H	M	H	M	H	
10-194, San Bartolo Ameyalco (Pblo), 20	11	11	0	0	0	0	1	0	0	0	0	2	0	0	1	1	2	0	1	0	0	1	0	0	9
10-195, San Clemente, 23	11	4	0	0	1	0	1	0	2	0	0	0	0	0	1	0	1	1	1	1	0	0	0	1	9
10-196, San Gabriel, 20	4	0	0	0	0	0	0	0	0	0	0	0	1	0	0	0	0	0	2	0	1	0	0	0	4
10-197, San Pedro de Los Pinos, 18	3	3	0	0	0	0	1	0	1	0	0	0	0	1	1	0	0	0	0	1	0	1	0	0	6
10-198, Santa Fe, 18	1	7	0	0	1	0	0	0	0	1	0	0	0	1	0	0	0	3	0	1	0	0	0	1	8
10-199, Santa Fe (U Hab), 18	4	2	0	0	0	0	0	0	0	0	0	0	0	0	0	0	0	1	2	0	2	1	0	0	6
10-200, Santa Lucia, 20	3	4	0	0	1	1	0	1	0	0	1	0	0	0	0	1	0	0	1	0	0	0	0	1	7
10-201, Santa Lucia Reacomodo, 20	2	2	0	0	0	0	0	0	0	0	0	0	0	0	0	0	2	0	0	0	0	0	0	2	4
10-202, Santa Lucia (Pblo), 20	4	1	0	0	0	0	2	0	0	0	0	0	0	0	1	0	0	0	1	1	0	0	0	0	5
10-203, Santa María Nonoalco, 23	3	1	0	0	0	0	0	0	0	0	0	0	0	0	0	0	0	0	0	0	2	0	1	1	4
10-204, Santa Rosa Xochiac (Pblo), 20	12	16	0	0	1	1	1	1	1	0	0	0	1	1	1	0	0	0	0	0	0	0	0	1	9
10-205, Sears Roebuck (U Hab), 18	5	4	1	1	0	0	0	0	0	1	0	0	0	0	0	0	0	0	3	1	0	1	1	0	9
10-206, Tarango (U Hab), 23	1	1	0	0	0	0	0	0	1	0	0	0	0	0	1	0	0	0	0	0	0	0	0	0	2
10-208, Tecolcalco, 18	4	3	0	1	0	1	0	0	0	0	0	0	0	0	1	1	0	0	1	0	1	0	0	0	6
10-209, Tejocote, 18	5	1	0	0	0	0	0	0	2	0	1	1	0	0	0	0	0	0	1	0	1	0	0	0	6
10-210, Tepeaca, 23	2	2	0	0	0	0	0	0	0	0	0	0	0	0	0	0	0	0	1	2	0	0	1	0	4
10-211, Tepeaca (Ampl), 23	1	1	0	0	0	0	0	0	0	0	0	0	0	0	0	0	0	0	0	0	0	1	1	0	2
10-212, Tepopotla, 20	2	4	0	0	0	0	0	0	0	0	1	0	0	2	0	1	0	1	0	0	1	0	0	0	6
10-213, Tetelpan, 23	8	7	1	0	0	0	0	0	0	0	1	0	1	0	0	0	1	0	1	0	0	2	0	2	9
10-214, Tetelpan (Pblo), 23	12	4	0	0	0	0	1	0	0	2	0	0	0	0	1	0	0	0	1	0	1	2	1	0	9
10-215, Tetlalpan, 20	1	1	0	0	0	0	0	0	0	0	0	0	0	1	0	0	0	0	0	0	1	0	0	0	2
10-216, Tizampampano, 23	6	6	0	0	0	0	0	0	1	1	0	0	0	0	1	3	0	0	0	1	2	0	0	0	9
10-217, Tizapan-Tizapan San Ángel, 23	7	6	0	0	2	0	0	0	1	0	0	0	0	0	0	0	0	1	1	0	0	2	1	1	9
10-218, Tlacopac, 23	3	4	0	0	0	0	0	0	0	0	0	0	0	0	1	1	0	1	2	0	0	1	1	1	7
10-219, Tlacoyaque, 20	0	2	0	0	0	0	0	0	0	1	0	1	0	0	0	0	0	0	0	0	0	0	0	0	2
10-220, Tlacoyaque (Ampl), 20	10	5	0	0	0	0	1	0	0	0	0	0	0	1	1	1	1	2	2	0	0	0	0	0	9
10-221, Tlacoyaque (Barr), 20	4	4	0	0	0	0	0	2	0	0	0	1	0	0	0	0	0	0	0	2	0	2	1	8	
10-222, Tlacuitlapa, 23	4	4	0	0	0	0	0	0	0	0	0	0	1	0	1	0	1	0	0	0	3	1	0	7	
10-223, Tlacuitlapa 2do Reacomodo (Ampl), 23	9	5	0	0	0	1	0	0	0	0	0	0	1	0	2	1	1	0	0	0	0	0	1	2	9
10-224, Tlapechico, 18	5	1	0	0	0	0	1	0	0	0	1	0	1	0	0	1	1	0	0	0	0	0	1	0	6
10-226, Toluca, 18	1	1	0	0	0	0	0	0	0	0	0	0	0	0	1	0	0	0	0	0	0	0	1	0	2
10-227, Torres de Mixcoac (U Hab), 23	7	4	0	0	0	0	0	0	0	0	0	0	0	0	0	0	0	0	1	0	0	5	3	9	
10-228, Torres de Potrero, 23	11	10	0	0	0	0	0	1	0	0	0	0	0	0	3	0	2	1	0	0	0	0	0	2	9
10-229, Torres San Antonio (U Hab), 18	1	1	0	0	0	0	0	1	0	0	0	0	0	0	1	0	0	0	0	0	0	0	0	0	2
10-230, Torres San Pedro (U Hab), 18	1	1	0	0	0	0	0	0	0	0	0	0	0	0	0	1	1	0	0	0	0	0	0	0	2
10-231, Belén de Las Flores (U Hab), 18	6	3	0	0	0	0	1	1	2	0	1	0	0	0	0	0	0	1	0	1	0	0	1	8	
10-232, Unidad Popular Tepeaca, 23	2	3	0	0	0	0	0	0	0	0	0	0	0	0	1	0	0	1	1	0	1	0	0	4	
10-233, Unión Olivos, 20	3	2	0	0	0	0	0	0	0	0	0	1	0	0	0	0	0	0	1	0	2	1	0	0	5
10-234, Unión Popular Emiliano Zapata (U Hab), 23	2	2	0	0	0	0	0	0	0	0	0	0	0	0	0	0	2	0	0	0	0	2	0	0	4
10-235, Valentín Gómez Farias, 23	3	2	0	0	0	1	0	0	0	1	0	0	0	0	1	0	1	0	1	0	0	0	0	0	5
10-236, Villa Progresista, 23	10	7	0	0	0	0	0	1	1	0	0	0	1	0	0	0	1	2	2	1	0	0	0	0	9
10-237, Villa Solidaridad, 18	7	0	0	0	0	0	1	0	1	0	2	0	0	0	2	0	0	0	0	0	0	0	1	0	7
10-238, Villa Verdun, 20	5	7	0	0	0	0	0	0	0	0	0	0	1	0	0	0	1	0	0	1	2	0	1	3	9
10-239, Zenón Delgado, 18	1	1	0	0	0	0	0	0	0	0	0	0	0	0	0	0	1	1	0	0	0	0	0	0	2
10-240, Zotoltitla, 23	4	2	0	0	0	0	0	0	0	0	0	1	1	0	1	1	0	0	0	0	0	0	1	0	5

Continúa

Integrantes de las Copaco según sexo y grupo etario por unidad territorial

Concluye

Clave, nombre de la unidad territorial, y distrito electoral local al que pertenece	Candidaturas contendientes		18-19		20-24		25-29		30-34		35-39		40-44		45-49		50-54		55-59		60-64		65 y más		Total
	M	H	M	H	M	H	M	H	M	H	M	H	M	H	M	H	M	H	M	H	M	H	M	H	
10-241, 19 de Mayo, 20	4	6	0	0	0	0	0	1	0	2	0	0	1	1	2	0	0	1	1	0	0	0	0	0	9
10-242, 1ra Victoria, 18	4	3	0	1	0	0	0	1	0	0	0	0	2	0	1	0	0	1	1	0	0	0	0	0	7
10-243, 1ra Victoria Sección Bosques, 18	3	2	0	0	0	0	0	0	0	0	1	0	0	0	1	0	1	1	0	0	0	1	0	0	5
10-244, 26 de Julio, 20	4	1	0	0	0	0	0	0	0	0	0	0	0	0	1	0	0	1	1	0	0	0	2	0	5
10-245, 2da El Pirul (Ampl), 18	0	1	0	0	0	0	0	0	0	0	0	0	0	0	0	0	0	0	1	0	0	0	0	0	1
10-246, 2da Jalalpa Tepito (Ampl), 18	9	5	0	0	1	0	1	0	0	0	0	0	0	0	1	0	0	0	0	2	1	0	1	2	9
10-247, Estado de Hidalgo, 23	2	5	0	0	0	0	0	0	0	0	0	0	0	1	0	0	1	1	0	0	1	2	0	1	7
10-248, Lomas de Santa Fe II, 20	3	2	0	0	0	0	0	0	0	0	0	0	0	0	1	0	1	0	0	1	0	0	0	0	3
10-249, Belén de Las Flores, 23	3	0	0	0	0	0	0	0	0	0	0	0	0	0	0	0	0	0	0	0	1	0	2	0	3
10-250, Lomas de Plateros (U Hab) I, 23	13	12	1	0	0	0	0	1	0	0	0	1	1	1	0	0	1	1	1	0	1	0	0	0	9
10-251, Lomas de Plateros (U Hab) II, 23	14	8	0	0	0	1	0	0	0	0	1	1	1	0	0	0	0	0	1	1	0	0	2	1	9
10-252, Olivar del Conde 1ra Sección I, 18	2	0	0	0	0	0	0	0	0	0	0	0	0	0	0	0	1	0	0	0	0	0	1	0	2
10-253, Olivar del Conde 1ra Sección II, 18	3	4	0	0	0	0	0	0	0	0	0	0	0	1	0	1	1	2	1	0	0	0	1	0	7
10-254, Olivar del Conde 2da Sección I, 18	5	1	0	0	0	0	0	0	0	0	0	0	0	0	1	0	1	0	1	0	0	0	2	1	6
10-255, Olivar del Conde 2da Sección II, 18	7	2	0	0	1	0	0	0	0	0	1	1	1	0	0	0	2	0	0	0	0	1	2	0	9
10-256, Santa Fe Km 8.5, 20	2	2	0	0	0	0	0	0	0	0	0	0	1	0	0	0	1	1	0	0	0	0	0	1	4
10-257, Predio La Angostura, 23	4	1	0	0	1	0	0	0	0	0	0	0	0	0	2	0	0	1	0	0	1	0	0	0	5
10-258, Residencial María Isabel, 23	1	3	0	0	0	0	0	0	0	0	0	1	0	0	0	0	1	0	0	2	0	0	0	0	4
10-259, Residencial Los Pinos (U Hab), 18	7	1	0	1	0	0	0	0	0	0	0	0	3	0	2	0	1	0	1	0	0	0	0	0	8
Total	1 117	803	13	15	40	39	36	42	49	32	77	44	93	50	124	65	114	76	116	77	100	83	97	111	1 493



De las candidaturas, 77.76 % es electo.

De las personas integrantes de las comisiones en esta demarcación, 57.54 % son mujeres y 42.46 % son hombres.

El grupo etario menos representativo es el de 18 a 19 años; 12.39 % pertenece a los grupos menores a los 29 años.

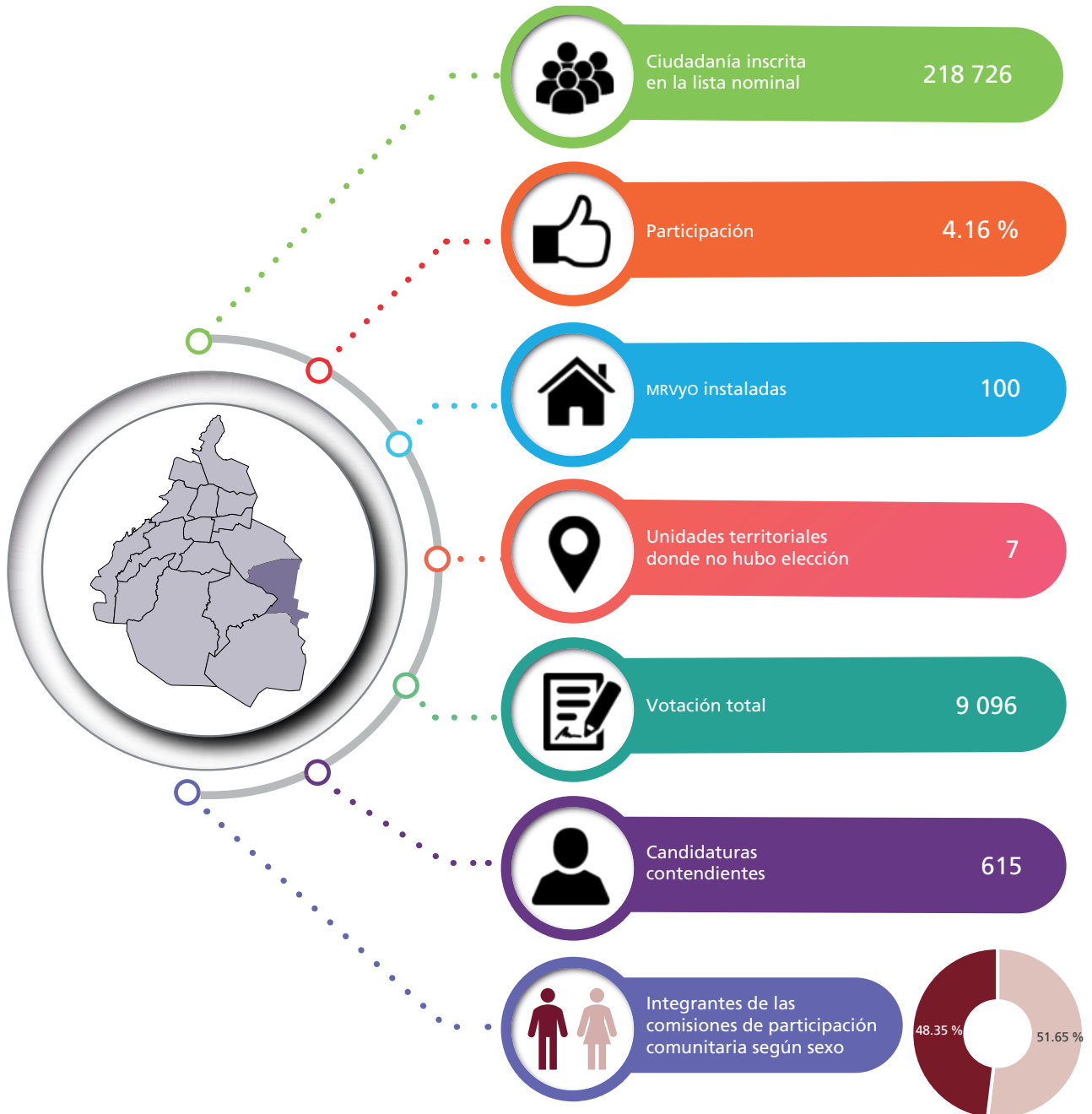
El grupo con mayor representación de mujeres es el de 45 a 49 años, y el de hombres, el de 65 años y más.

De las personas integrantes, 5.96 % manifiesta tener alguna discapacidad.

FUENTE: Elaborado por la DEOEG con base en la lista nominal proporcionada por la DERFE-INE, el SIRESCA y los resultados de la votación emitida en la jornada electoral única de las Copaco 2020.

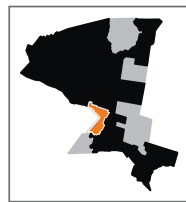
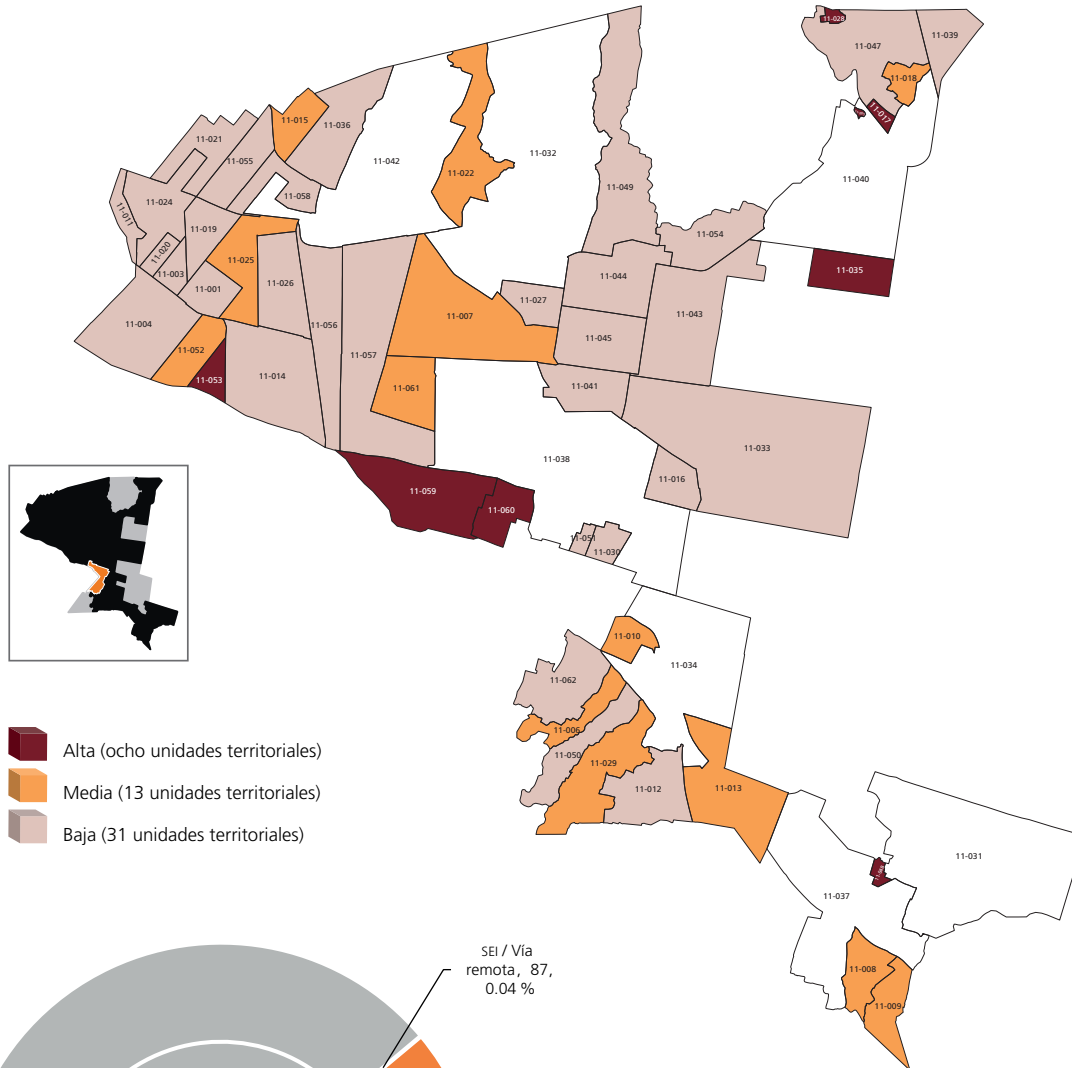
Tláhuac

Datos relevantes de la jornada electoral

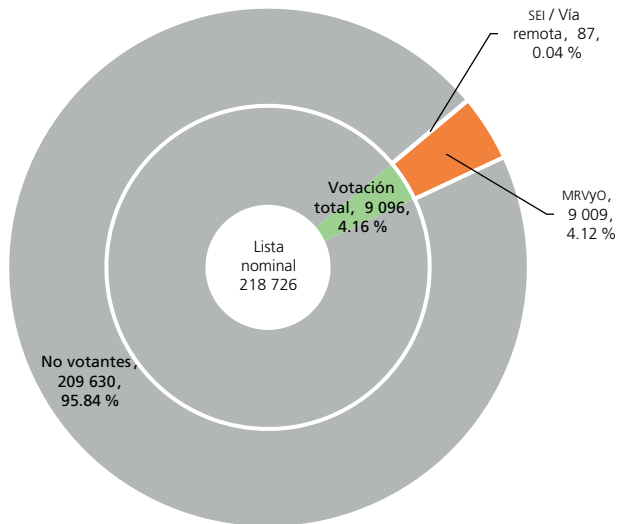


FUENTE: Elaborado por la DEOEYG con base en la lista nominal proporcionada por la DERFE-INE y los resultados de la votación emitida en la jornada electoral única de las Copaco 2020.

Nivel de participación y votación



- Alta (ocho unidades territoriales)
- Media (13 unidades territoriales)
- Baja (31 unidades territoriales)



La mayor participación se registró en la unidad territorial 11-048, Tepantitlamilco, con 63.71 %. En tanto, 59.62 % de los ámbitos se encuentra en el nivel bajo de participación. Este porcentaje es el más alto de la entidad. La menor participación se registró en la unidad 11-026, Miguel Hidalgo Ote, con 1 %.

El promedio de participación por unidad territorial en esta demarcación fue de 8.67 %.

En sólo 21 unidades territoriales se registró votación mediante el SEI (vía remota).

NOTA: Las unidades territoriales marcadas en blanco en el mapa, corresponden a los pueblos originarios donde no se celebró la jornada electoral única, en cumplimiento de la sentencia SCM-JDC-22/2020 y acumulados de la Sala Regional Ciudad de México del TEPJF y el acuerdo IECM-ACU-CG-028-20 del Consejo General del IECM. El mapa muestra únicamente la zona poblada de la demarcación. La parte anaranjada observada en el recuadro, corresponde a la demarcación de Xochimilco, conforme al MGPC 2019.

FUENTE: Elaborados por la DEOEYG con base en la lista nominal proporcionada por la DERFE-INE, con fecha de corte al 15 de enero de 2020 (incluye a las ciudadanas y los ciudadanos que recogieron su credencial para votar hasta el 31 de enero), y los resultados de la votación emitida en la jornada electoral única de las Copaco 2020.

Resultados de la votación por unidad territorial y candidatura contendiente

Clave, nombre de la unidad territorial, y distrito electoral local al que pertenece	Votación obtenida por candidatura contendiente																											
	1	2	3	4	5	6	7	8	9	10	11	12	13	14	15	16	17	18	19	20	21	22	23	24	25	26	27	28
11-001, Agrícola Metropolitana, 08	10	7	0	4	4	58	6	114	9	2	1	1	1	80	2	10	1	7	0	0	0	0	0	0	0	0	0	0
11-003, Del Mar Norte, 08	1	1	8	43	0	0	0	0	0	0	0	0	0	0	0	0	0	0	0	0	0	0	0	0	0	0	0	0
11-004, Del Mar Sur, 08	24	48	10	68	13	1	53	33	28	1	27	3	40	2	4	37	0	0	0	0	0	0	0	0	0	0	0	0
11-005, El Mirador - Santa Catarina, 07	6	8	0	4	4	21	13	1	1	0	0	0	0	0	0	0	0	0	0	0	0	0	0	0	0	0	0	0
11-006, El Rosario, 07	6	3	35	77	20	7	0	0	0	0	0	0	0	0	0	0	0	0	0	0	0	0	0	0	0	0	0	0
11-007, El Triángulo, 08	4	4	0	0	7	3	0	8	10	5	22	0	0	0	0	0	0	0	0	0	0	0	0	0	0	0	0	0
11-008, Emiliano Zapata 1a, 07	47	17	3	16	7	13	3	21	4	0	0	0	0	0	0	0	0	0	0	0	0	0	0	0	0	0	0	0
11-009, Emiliano Zapata 2a, 07	59	11	19	7	2	27	2	6	0	0	0	5	3	0	0	0	0	0	0	0	0	0	0	0	0	0	0	0
11-010, Francisco Villa, 07	25	24	30	0	0	0	0	0	0	0	0	0	0	0	0	0	0	0	0	0	0	0	0	0	0	0	0	0
11-011, Granjas Cabrera, 08	4	4	3	0	9	6	2	0	0	0	0	0	0	0	0	0	0	0	0	0	0	0	0	0	0	0	0	0
11-012, Jaime Torres Bodet, 07	24	40	1	0	26	1	12	16	1	0	0	0	0	0	0	0	0	0	0	0	0	0	0	0	0	0	0	0
11-013, Jardines del Llano-U.H. Villa Tlatempa, 07	32	1	0	14	9	14	2	21	33	7	13	45	0	20	0	0	0	0	0	0	0	0	0	0	0	0	0	0
11-014, La Draga, 08	83	4	0	7	30	7	3	8	5	1	11	2	6	11	2	36	0	0	0	0	0	0	0	0	0	0	0	0
11-015, La Estación, 08	29	3	7	0	78	0	2	2	5	9	0	0	196	78	7	4	0	1	0	6	3	7	0	0	0	0	0	0
11-016, La Habana, 08	9	3	73	65	1	1	1	0	0	0	0	0	0	0	0	0	0	0	0	0	0	0	0	0	0	0	0	0
11-017, La Joyita, 07	3	11	5	9	6	23	5	0	0	0	0	0	0	0	0	0	0	0	0	0	0	0	0	0	0	0	0	0
11-018, La Mesa, 07	7	11	7	17	5	0	0	0	0	0	0	0	0	0	0	0	0	0	0	0	0	0	0	0	0	0	0	0
11-019, La Noplera, 08	11	19	9	35	35	3	1	28	2	8	0	0	2	0	1	2	1	9	8	0	0	0	0	0	0	0	0	0
11-020, La Turba, 08	2	1	2	3	36	11	4	6	21	4	0	0	0	0	0	0	0	0	0	0	0	0	0	0	0	0	0	0
11-021, Las Arboledas, 08	0	0	1	0	22	0	0	0	0	2	1	1	0	0	0	0	1	4	0	3	3	0	0	0	0	41	0	0
11-022, López Portillo, 07	65	18	12	6	6	3	28	4	4	128	0	5	9	14	0	2	3	8	2	0	0	0	0	0	0	0	0	0
11-024, Los Olivos, 08	25	0	4	0	1	22	43	5	42	0	0	0	0	0	0	0	0	0	0	0	0	0	0	0	0	0	0	0
11-025, Miguel Hidalgo, 08	12	78	3	7	33	76	30	1	2	1	1	0	0	4	2	4	57	5	3	3	30	1	74	3	2	81	0	9
11-026, Miguel Hidalgo Ote, 08	4	11	1	1	35	7	23	5	3	5	2	0	0	0	0	0	0	0	0	0	0	0	0	0	0	0	0	0
11-027, Ojo de Agua, 07	3	5	28	10	1	0	2	3	0	0	0	0	0	0	0	0	0	0	0	0	0	0	0	0	0	0	0	0
11-028, Paraíso Santa Catarina, 07	7	19	10	9	3	38	10	0	2	3	0	1	21	0	0	0	0	0	0	0	0	0	0	0	0	0	0	0
11-029, Peña Alta, 07	57	2	4	85	39	96	21	18	1	1	0	0	0	0	0	0	0	0	0	0	0	0	0	0	0	0	0	0
11-030, Quiahuatla, 08	15	5	2	2	1	5	3	0	0	54	0	28	0	0	0	0	0	0	0	0	0	0	0	0	0	0	0	0
11-033, San José, 07	2	15	19	8	4	7	78	41	31	19	0	0	0	0	0	0	0	0	0	0	0	0	0	0	0	0	0	0
11-035, San Miguel (Ampl), 07	4	0	1	0	0	6	0	6	0	1	0	0	0	0	0	0	0	0	0	0	0	0	0	0	0	0	0	0
11-036, San Miguel Zapotitla, 08	10	19	4	35	162	22	17	3	5	2	33	0	0	0	0	0	0	0	0	0	0	0	0	0	0	0	0	0
11-039, Santa Catarina (Ampl), 07	3	3	1	32	1	1	1	1	0	0	0	0	0	0	0	0	0	0	0	0	0	0	0	0	0	0	0	0
11-041, Santa Cecilia, 08	3	12	33	38	97	2	0	24	1	22	1	5	0	0	0	0	0	0	0	0	0	0	0	0	0	0	0	0
11-043, Selene (Ampl), 07	13	26	26	17	2	24	0	0	0	0	0	0	0	0	0	0	0	0	0	0	0	0	0	0	0	0	0	0
11-044, Selene 1a Secc, 07	27	22	25	7	165	0	0	0	0	0	0	0	0	0	0	0	0	0	0	0	0	0	0	0	0	0	0	0
11-045, Selene 2da Secc, 07	10	4	44	4	15	53	19	3	0	0	0	0	0	0	0	0	0	0	0	0	0	0	0	0	0	0	0	0
11-047, Teozoma, 07	13	0	10	4	0	0	0	0	0	0	0	0	0	0	0	0	0	0	0	0	0	0	0	0	0	0	0	0
11-048, Tepantitlamilco, 07	7	2	1	47	0	8	2	0	2	2	0	0	0	0	0	0	0	0	0	0	0	0	0	0	0	0	0	0
11-049, Tezontitla-Zompanitla, 07	9	0	0	0	0	0	0	0	0	0	0	0	0	0	0	0	0	0	0	0	0	0	0	0	0	0	0	0
11-050, Tierra Blanca, 07	2	4	17	8	13	3	22	0	0	0	0	0	0	0	0	0	0	0	0	0	0	0	0	0	0	0	0	0
11-051, Tierra y Libertad, 08	24	14	1	3	3	0	0	0	0	0	0	0	0	0	0	0	0	0	0	0	0	0	0	0	0	0	0	0
11-052, Villa Centroamericana (U Hab), 08	31	6	14	1	2	10	56	8	37	17	89	125	6	17	24	16	44	3	2	11	48	5	36	5	1	14	0	0
11-053, Villas de los Trabajadores (GDF) (U Hab), 08	224	5	4	4	61	7	3	9	4	5	7	1	3	1	0	0	0	0	0	0	0	0	0	0	0	0	0	0
11-054, 3 de Mayo, 07	6	3	1	3	5	0	0	0	0	0	0	0	0	0	0	0	0	0	0	0	0	0	0	0	0	0	0	0
11-055, Unidades Habitacionales de Santa Ana Poniente I, 08	8	36	4	1	3	4	2	4	1	5	0	0	6	5	18	1	0	0	9	2	1	4	0	6	1	10	1	0
11-056, La Conchita I, 08	4	4	20	0	12	13	3	2	0	0	8	1	2	7	1	27	3	4	0	0	0	0	0	0	0	0	0	0
11-057, La Conchita II, 08	1	1	24	22	2	25	19	23	1	30	0	0	0	0	0	0	0	0	0	0	0	0	0	0	0	0	0	0
11-058, Unidades Habitacionales de Santa Ana Poniente II, 08	39	29	6	82	12	7	20	15	12	4	16	0	0	0	0	0	0	0	0	0	0	0	0	0	0	0	0	0

Continúa

Resultados de la votación por unidad territorial y candidatura contendiente

Clave, nombre de la unidad territorial, y distrito electoral local al que pertenece				Votos nulos	Lista nominal	Votación emitida			Participación (%)		
	29	30	31			MRVyo	SEI (Via remota)	Total	MRVyo	SEI (Via remota)	Total
11-001, Agrícola Metropolitana, 08	0	0	0	27	7 803	339	5	344	4.35	0.06	4.41
11-003, Del Mar Norte, 08	0	0	0	6	2 366	59	0	59	2.49	0	2.49
11-004, Del Mar Sur, 08	0	0	0	18	13 032	407	3	410	3.13	0.02	3.15
11-005, El Mirador - Santa Catarina, 07	0	0	0	7	147	65	0	65	44.22	0	44.22
11-006, El Rosario, 07	0	0	0	14	2 128	162	0	162	7.61	0	7.61
11-007, El Triángulo, 08	0	0	0	2	786	65	0	65	8.27	0	8.27
11-008, Emiliano Zapata 1a, 07	0	0	0	20	1 810	149	2	151	8.23	0.11	8.34
11-009, Emiliano Zapata 2a, 07	0	0	0	6	1 386	146	1	147	10.54	0.07	10.61
11-010, Francisco Villa, 07	0	0	0	3	1 138	82	0	82	7.21	0	7.21
11-011, Granjas Cabrera, 08	0	0	0	5	1 698	31	2	33	1.82	0.12	1.94
11-012, Jaime Torres Bodet, 07	0	0	0	6	5 448	127	0	127	2.33	0	2.33
11-013, Jardines del Llano-U.H. Villa Tlatempa, 07	0	0	0	5	1 682	216	0	216	12.84	0	12.84
11-014, La Draga, 08	0	0	0	26	4 783	238	4	242	4.98	0.08	5.06
11-015, La Estación, 08	0	0	0	21	8 448	456	2	458	5.40	0.02	5.42
11-016, La Habana, 08	0	0	0	5	3 810	158	0	158	4.15	0	4.15
11-017, La Joyita, 07	0	0	0	2	281	64	0	64	22.78	0	22.78
11-018, La Mesa, 07	0	0	0	2	944	49	0	49	5.19	0	5.19
11-019, La Nopalera, 08	0	0	0	6	5 639	178	2	180	3.16	0.03	3.19
11-020, La Turba, 08	0	0	0	0	1 982	89	1	90	4.49	0.05	4.54
11-021, Las Arboledas, 08	0	5	0	21	7 877	102	3	105	1.29	0.04	1.33
11-022, López Portillo, 07	0	0	0	38	3 036	354	1	355	11.66	0.03	11.69
11-024, Los Olivos, 08	0	0	0	11	7 133	152	1	153	2.13	0.01	2.14
11-025, Miguel Hidalgo, 08	0	2	1	20	9 221	542	3	545	5.88	0.03	5.91
11-026, Miguel Hidalgo Ote, 08	0	0	0	6	10 339	103	0	103	1	0	1
11-027, Ojo de Agua, 07	0	0	0	8	2 568	60	0	60	2.34	0	2.34
11-028, Paraíso Santa Catarina, 07	0	0	0	7	449	130	0	130	28.95	0	28.95
11-029, Peña Alta, 07	0	0	0	5	4 592	328	1	329	7.14	0.02	7.16
11-030, Quiahuatla, 08	0	0	0	11	3 522	126	0	126	3.58	0	3.58
11-033, San José, 07	0	0	0	9	7 053	231	2	233	3.27	0.03	3.30
11-035, San Miguel (Ampl), 07	0	0	0	8	126	26	0	26	20.63	0	20.63
11-036, San Miguel Zapotitla, 08	0	0	0	14	10 554	323	3	326	3.06	0.03	3.09
11-039, Santa Catarina (Ampl), 07	0	0	0	2	1 210	45	0	45	3.72	0	3.72
11-041, Santa Cecilia, 08	0	0	0	6	5 135	244	0	244	4.75	0	4.75
11-043, Selene (Ampl), 07	0	0	0	10	4 472	118	0	118	2.64	0	2.64
11-044, Selene 1a Secc, 07	0	0	0	11	7 181	257	0	257	3.58	0	3.58
11-045, Selene 2da Secc, 07	0	0	0	2	6 483	153	1	154	2.36	0.02	2.38
11-047, Teozoma, 07	0	0	0	6	640	33	0	33	5.16	0	5.16
11-048, Tepantitlamilco, 07	0	0	0	8	124	79	0	79	63.71	0	63.71
11-049, Tezontitla-Zompanitla, 07	0	0	0	4	415	13	0	13	3.13	0	3.13
11-050, Tierra Blanca, 07	0	0	0	3	2 005	72	0	72	3.59	0	3.59
11-051, Tierra y Libertad, 08	0	0	0	1	1 388	46	0	46	3.31	0	3.31
11-052, Villa Centroamericana (U Hab), 08	0	0	0	31	4 969	616	43	659	12.40	0.86	13.26
11-053, Villas de los Trabajadores (GDF) (U Hab), 08	0	0	0	12	2 434	349	1	350	14.34	0.04	14.38
11-054, 3 de Mayo, 07	0	0	0	3	540	21	0	21	3.89	0	3.89
11-055, Unidades Habitacionales de Santa Ana Poniente I, 08	0	0	0	17	9 082	148	1	149	1.63	0.01	1.64
11-056, La Conchita I, 08	0	0	0	15	9 020	126	0	126	1.40	0	1.40
11-057, La Conchita II, 08	0	0	0	6	14 783	149	5	154	1.01	0.03	1.04
11-058, Unidades Habitacionales de Santa Ana Poniente II, 08	0	0	0	63	9 069	305	0	305	3.36	0	3.36

Continúa

Resultados de la votación por unidad territorial y candidatura contendiente

Clave, nombre de la unidad territorial, y distrito electoral local al que pertenece	Votación obtenida por candidatura contendiente																											
	1	2	3	4	5	6	7	8	9	10	11	12	13	14	15	16	17	18	19	20	21	22	23	24	25	26	27	28
11-059, Atotolco, 08	13	79	23	4	5	18	7	5	6	6	0	2	86	0	0	0	0	0	0	0	0	0	0	0	0	0	0	0
11-060, Cuitláhuac, 08	80	11	7	35	18	0	0	0	0	0	0	0	0	0	0	0	0	0	0	0	0	0	0	0	0	0	0	
11-061, Tempiluli, 08	6	3	107	32	1	1	0	8	1	0	0	0	0	0	0	0	0	0	0	0	0	0	0	0	0	0	0	
11-062, Olivar Santa María, 07	8	1	2	3	25	13	2	0	2	1	8	0	0	0	1	1	6	7	0	0	0	0	0	0	0	0	0	
Total	1 121	657	671	879	1 041	667	520	452	276	345	240	225	381	239	62	140	116	48	24	25	85	17	110	14	4 146	1 9		

Continúa

Concluye

Clave, nombre de la unidad territorial, y distrito electoral local al que pertenece				Votos nulos	Lista nominal	Votación emitida			Participación (%)		
	29	30	31			MRVYO	SEI (Vía remota)	Total	MRVYO	SEI (Vía remota)	Total
11-059, Atotolco, 08	0	0	0	14	936	268	0	268	28.63	0	28.63
11-060, Cuitláhuac, 08	0	0	0	14	849	165	0	165	19.43	0	19.43
11-061, Tempiluli, 08	0	0	0	3	1 428	162	0	162	11.34	0	11.34
11-062, Olivar Santa María, 07	0	0	0	3	4 782	83	0	83	1.74	0	1.74
Total	0	7	1	573	218 726	9 009	87	9 096	4.12	0.04	4.16

NOTA: Las candidaturas contendientes pueden o no coincidir con el último identificador de candidaturas en la tabla de resultados, ello se debe a que la persona candidata pudo causar baja antes o después de ser asignado el número identificador.

FUENTE: Elaborado por la DEOEYG con base en la lista nominal proporcionada por la DERFE-INE y los resultados de la votación emitida en la jornada electiva única de las Copaco 2020.

Integración de las Copaco por unidad territorial

Clave, nombre de la unidad territorial, y distrito electoral local al que pertenece	Lista nominal		Integrantes		Total de integrantes	Integrantes con rango de edad 18 a 29 años	Integrantes con discapacidad
	M	H	M	H			
11-001, Agrícola Metropolitana, 08	4 094	3 709	6	3	9	4	1
11-003, Del Mar Norte, 08	1 207	1 159	0	4	4	1	-
11-004, Del Mar Sur, 08	6 779	6 253	5	4	9	1	-
11-005, El Mirador - Santa Catarina, 07	76	71	5	3	8	4	1
11-006, El Rosario, 07	1 108	1 020	3	3	6	0	-
11-007, El Triángulo, 08	401	385	2	6	8	0	-
11-008, Emiliano Zapata 1a, 07	928	882	5	4	9	1	-
11-009, Emiliano Zapata 2a, 07	721	665	4	5	9	1	-
11-010, Francisco Villa, 07	626	512	2	1	3	0	1
11-011, Granjas Cabrera, 08	896	802	4	2	6	1	-
11-012, Jaime Torres Bodet, 07	2 829	2 619	3	5	8	2	1
11-013, Jardines del Llano-U.H. Villa Tlatempa, 07	855	827	5	4	9	2	1
11-014, La Draga, 08	2 526	2 257	5	4	9	1	-
11-015, La Estación, 08	4 320	4 128	5	4	9	1	-
11-016, La Habana, 08	1 959	1 851	4	3	7	1	-
11-017, La Joyita, 07	146	135	5	2	7	2	1
11-018, La Mesa, 07	493	451	0	5	5	2	1
11-019, La Nopalera, 08	2 925	2 714	5	4	9	0	-
11-020, La Turba, 08	1 027	955	4	5	9	3	-
11-021, Las Arboledas, 08	4 126	3 751	5	4	9	2	-
11-022, López Portillo, 07	1 628	1 408	5	4	9	1	1
11-024, Los Olivos, 08	3 771	3 362	4	3	7	0	-
11-025, Miguel Hidalgo, 08	4 876	4 345	5	4	9	3	1
11-026, Miguel Hidalgo Ote, 08	5 421	4 918	5	4	9	2	-
11-027, Ojo de Agua, 07	1 345	1 223	3	4	7	2	-
11-028, Paraíso Santa Catarina, 07	220	229	6	3	9	5	-
11-029, Peña Alta, 07	2 405	2 187	5	4	9	3	-
11-030, Quiahuatla, 08	1 831	1 691	4	5	9	3	-
11-033, San José, 07	3 671	3 382	5	4	9	2	-
11-035, San Miguel (Ampl), 07	65	61	2	3	5	0	-
11-036, San Miguel Zapotitla, 08	5 501	5 053	4	5	9	2	-
11-039, Santa Catarina (Ampl), 07	619	591	3	5	8	1	-
11-041, Santa Cecilia, 08	2 636	2 499	5	4	9	0	-
11-043, Selene (Ampl), 07	2 324	2 148	2	4	6	0	-
11-044, Selene 1a Secc, 07	3 786	3 395	2	3	5	1	-
11-045, Selene 2da Secc, 07	3 393	3 090	2	6	8	1	-
11-047, Teozoma, 07	344	296	1	2	3	0	1
11-048, Tepantitlamilco, 07	71	53	7	1	8	2	-
11-049, Tezontitla-Zompantitla, 07	210	205	1	0	1	0	1
11-050, Tierra Blanca, 07	1 039	966	2	5	7	3	-
11-051, Tierra y Libertad, 08	712	676	3	2	5	1	-
11-052, Villa Centroamericana (U Hab), 08	2 662	2 307	5	4	9	3	-
11-053, Villas de los Trabajadores (GDF) (U Hab), 08	1 294	1 140	6	3	9	3	-
11-054, 3 de Mayo, 07	301	239	2	3	5	2	-
11-055, Unidades Habitacionales de Santa Ana Poniente I, 08	4 756	4 326	5	4	9	2	1
11-056, La Conchita I, 08	4 682	4 338	5	4	9	2	-
11-057, La Conchita II, 08	7 709	7 074	5	4	9	2	-
11-058, Unidades Habitacionales de Santa Ana Poniente II, 08	4 777	4 292	6	3	9	1	1
11-059, Atotolco, 08	493	443	5	4	9	0	-
11-060, Cuitláhuac, 08	452	397	2	3	5	0	-
11-061, Tempiluli, 08	757	671	4	4	8	0	-
11-062, Olivar Santa María, 07	2 499	2 283	5	4	9	1	-
Total	114 292	104 434	203	190	393	77	13

FUENTE: Elaborado por la DEOEYG con base en la lista nominal proporcionada por la DERFE-INE, el SIRESCA y los resultados de la votación emitida en la jornada electoral única de las Copaco 2020.

Integrantes de las Copaco según sexo y grupo etario por unidad territorial

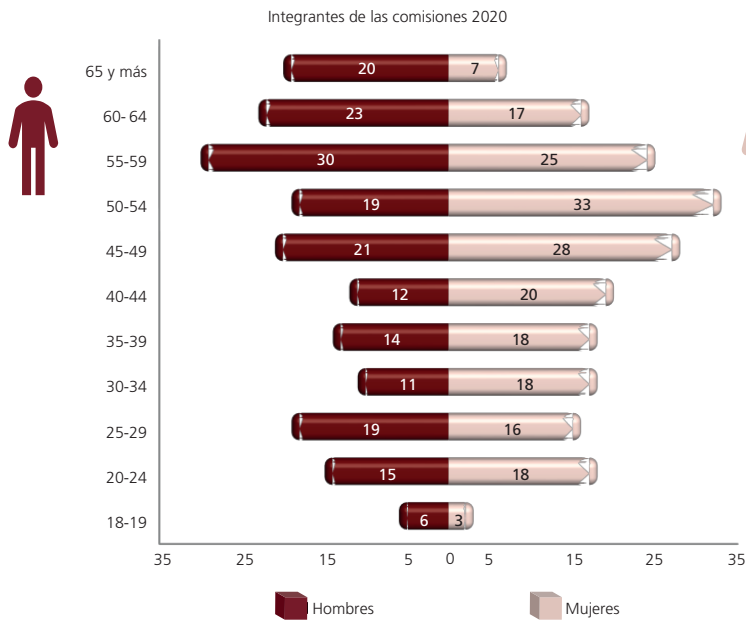
Clave, nombre de la unidad territorial, y distrito electoral local al que pertenece	Candidaturas contendientes		18-19		20-24		25-29		30-34		35-39		40-44		45-49		50-54		55-59		60-64		65 y más		Total
	M	H	M	H	M	H	M	H	M	H	M	H	M	H	M	H	M	H	M	H	M	H	M	H	
11-001, Agrícola Metropolitana, 08	14	4	0	0	1	1	1	1	0	0	0	0	1	1	2	0	1	0	0	0	0	0	0	0	9
11-003, Del Mar Norte, 08	0	4	0	0	0	1	0	0	0	1	0	0	0	0	0	1	0	0	0	1	0	0	0	0	4
11-004, Del Mar Sur, 08	10	6	1	0	0	0	0	0	1	0	1	0	0	0	0	0	0	2	1	0	1	2	0	0	9
11-005, El Mirador - Santa Catarina, 07	7	4	0	0	1	0	1	2	1	0	0	0	0	0	1	0	0	0	0	1	0	0	1	0	8
11-006, El Rosario, 07	3	3	0	0	0	0	0	0	0	1	1	0	1	0	0	0	0	0	0	1	1	1	1	0	6
11-007, El Triángulo, 08	4	7	0	0	0	0	0	0	0	1	1	0	0	0	0	0	0	1	0	3	1	0	0	1	8
11-008, Emiliano Zapata 1a, 07	5	4	0	0	0	0	0	1	1	0	0	0	1	0	0	0	2	0	1	0	0	0	0	3	9
11-009, Emiliano Zapata 2a, 07	6	8	0	0	0	0	1	0	1	0	0	0	0	1	2	0	0	0	0	2	0	2	0	0	9
11-010, Francisco Villa, 07	2	1	0	0	0	0	0	0	0	0	0	0	0	0	1	0	1	0	0	1	0	0	0	0	3
11-011, Granjas Cabrera, 08	6	2	0	0	1	0	0	0	2	0	1	0	0	0	0	0	0	0	0	0	0	0	0	2	6
11-012, Jaime Torres Bodet, 07	6	5	0	1	0	1	0	0	0	1	0	0	0	0	1	1	0	0	1	0	1	1	1	0	8
11-013, Jardines del Llano-U.H. Villa Tlatempa, 07	7	8	0	0	1	0	0	1	0	0	0	0	1	0	1	2	2	0	0	0	0	0	0	1	9
11-014, La Draga, 08	7	9	0	0	0	0	0	1	0	1	0	0	1	0	0	1	1	0	2	1	1	0	0	0	9
11-015, La Estación, 08	11	11	0	0	0	0	0	1	0	1	1	0	1	1	1	0	0	0	0	1	2	0	0	0	9
11-016, La Habana, 08	4	3	0	0	1	0	0	0	3	0	0	1	0	0	0	1	0	0	0	0	0	0	0	1	7
11-017, La Joyita, 07	5	2	0	0	0	0	1	1	0	0	1	0	1	0	2	0	0	0	0	0	0	0	0	1	7
11-018, La Mesa, 07	0	5	0	0	0	1	0	1	0	0	0	1	0	1	0	1	0	0	0	0	0	0	0	0	5
11-019, La Nopalera, 08	11	8	0	0	0	0	0	0	0	0	0	0	0	2	2	0	2	1	1	0	0	1	0	0	9
11-020, La Turba, 08	4	6	0	0	1	0	2	0	1	0	0	1	0	1	0	1	0	1	0	0	0	1	0	0	9
11-021, Las Arboledas, 08	18	12	0	0	0	2	0	0	0	0	0	2	1	0	1	0	3	0	0	0	0	0	0	0	9
11-022, López Portillo, 07	14	5	0	0	0	0	1	0	1	0	0	2	0	0	1	0	1	0	0	0	0	1	1	1	9
11-024, Los Olivos, 08	6	3	0	0	0	0	0	0	0	0	0	0	0	0	0	2	2	1	0	0	0	1	1	1	7
11-025, Miguel Hidalgo, 08	19	12	0	1	1	1	0	0	0	0	0	0	0	0	0	0	1	1	0	1	3	0	0	0	9
11-026, Miguel Hidalgo Ote, 08	6	5	0	0	0	0	1	1	1	0	0	1	0	1	1	0	1	0	1	1	0	0	0	0	9
11-027, Ojo de Agua, 07	4	4	0	1	0	0	1	0	0	0	1	0	1	0	0	1	0	0	0	0	0	1	0	1	7
11-028, Paraíso Santa Catarina, 07	10	3	0	0	3	1	0	1	1	0	0	1	2	0	0	0	0	0	0	0	0	0	0	0	9
11-029, Peña Alta, 07	5	5	0	0	2	1	0	0	0	0	1	0	0	0	1	1	0	0	1	2	0	0	0	0	9
11-030, Quiahuatla, 08	5	7	0	1	1	0	1	0	0	0	0	0	0	0	0	0	0	0	1	2	1	1	0	1	9
11-033, San José, 07	5	6	0	0	0	0	0	2	0	0	1	0	2	0	1	1	0	1	0	0	1	0	0	0	9
11-035, San Miguel (Ampl), 07	4	6	0	0	0	0	0	0	0	0	1	0	0	1	0	0	0	0	1	1	0	0	0	1	5
11-036, San Miguel Zapotitla, 08	4	7	0	0	1	1	0	0	0	0	0	0	0	0	0	2	2	1	1	0	0	1	0	0	9
11-039, Santa Catarina (Ampl), 07	3	5	1	0	0	0	0	0	0	0	1	1	0	1	1	1	0	1	0	0	0	0	0	1	8
11-041, Santa Cecilia, 08	6	6	0	0	0	0	0	0	0	0	1	1	1	0	2	0	0	0	1	1	0	1	0	1	9
11-043, Selene (Ampl), 07	2	4	0	0	0	0	0	0	0	1	0	0	1	0	0	1	1	0	0	2	0	0	0	0	6
11-044, Selene 1a Secc, 07	2	3	0	1	0	0	0	0	0	0	0	1	1	0	0	0	1	0	0	0	0	1	0	0	5
11-045, Selene 2da Secc, 07	2	6	0	0	0	0	0	1	0	1	0	0	0	0	0	1	1	1	1	1	0	1	0	0	8
11-047, Teozoma, 07	1	3	0	0	0	0	0	0	0	0	1	1	0	0	0	0	0	1	0	0	0	0	0	0	3
11-048, Tepantitlamilco, 07	8	2	0	0	1	0	1	0	2	1	1	0	0	0	1	0	0	0	0	0	1	0	0	0	8
11-049, Tezontitla-Zompantitla, 07	1	0	0	0	0	0	0	0	0	0	1	0	0	0	0	0	0	0	0	0	0	0	0	0	1
11-050, Tierra Blanca, 07	2	5	0	1	0	1	0	1	0	0	1	0	0	0	0	2	0	0	1	0	0	0	0	0	7
11-051, Tierra y Libertad, 08	3	2	0	0	0	0	1	0	0	0	0	0	0	0	1	0	0	1	1	1	0	0	0	0	5

Continúa

Integrantes de las Copaco según sexo y grupo etario por unidad territorial

Concluye

Clave, nombre de la unidad territorial, y distrito electoral local al que pertenece	Candidaturas contendientes		18-19		20-24		25-29		30-34		35-39		40-44		45-49		50-54		55-59		60-64		65 y más		Total
	M	H	M	H	M	H	M	H	M	H	M	H	M	H	M	H	M	H	M	H	M	H	M	H	
11-052, Villa Centroamericana (U Hab), 08	20	6	0	0	1	1	1	0	0	0	0	0	0	0	0	0	2	0	0	1	1	1	0	1	9
11-053, Villas de los Trabajadores (GDF) (U Hab), 08	11	3	0	0	2	1	0	0	0	0	0	0	0	2	2	0	1	0	1	0	0	0	0	0	9
11-054, 3 de Mayo, 07	7	3	1	0	0	1	0	0	0	1	0	0	0	0	0	0	1	1	0	0	0	0	0	0	5
11-055, Unidades Habitacionales de Santa Ana Poniente I, 08	16	11	0	0	0	0	1	1	0	0	0	0	0	0	0	0	1	0	3	1	0	2	0	0	9
11-056, La Conchita I, 08	14	4	0	0	0	1	1	0	1	0	1	0	1	0	0	1	0	1	1	0	0	1	0	0	9
11-057, La Conchita II, 08	6	4	0	0	0	0	1	1	1	0	0	0	0	0	0	0	1	0	1	3	0	0	1	0	9
11-058, Unidades Habitacionales de Santa Ana Poniente II, 08	8	3	0	0	0	0	0	1	0	0	1	0	0	0	0	0	2	0	3	0	0	1	0	1	9
11-059, Atotolco, 08	7	6	0	0	0	0	0	0	0	0	0	0	0	1	0	1	1	1	2	0	0	2	1	0	9
11-060, Cuitláhuac, 08	3	3	0	0	0	0	0	0	0	0	0	0	1	1	0	0	0	0	0	2	0	0	1	0	5
11-061, Tempiluli, 08	4	5	0	0	0	0	0	0	1	1	0	0	1	0	1	1	1	0	0	0	0	1	0	1	8
11-062, Olivar Santa María, 07	14	4	0	0	0	0	0	1	0	0	0	0	0	0	1	0	1	1	0	0	1	1	2	1	9
Total	352	263	3	6	18	15	16	19	18	11	18	14	20	12	28	21	33	19	25	30	17	23	7	20	393



De las 615 candidaturas, 393 integran las Copaco en esta demarcación; 51.65 % son mujeres y 48.35 % son hombres. Cabe destacar que este valor es el más representativo para el género masculino en comparación con las demás demarcaciones.

Los grupos etarios con la mayor cantidad de integrantes son el de 55 a 59 y el de 50 a 54 años, mientras que el menor es el de 18 a 19 años. Lo anterior se traduce en una mayor participación por parte de las personas de mayor edad en comparación con las más jóvenes.

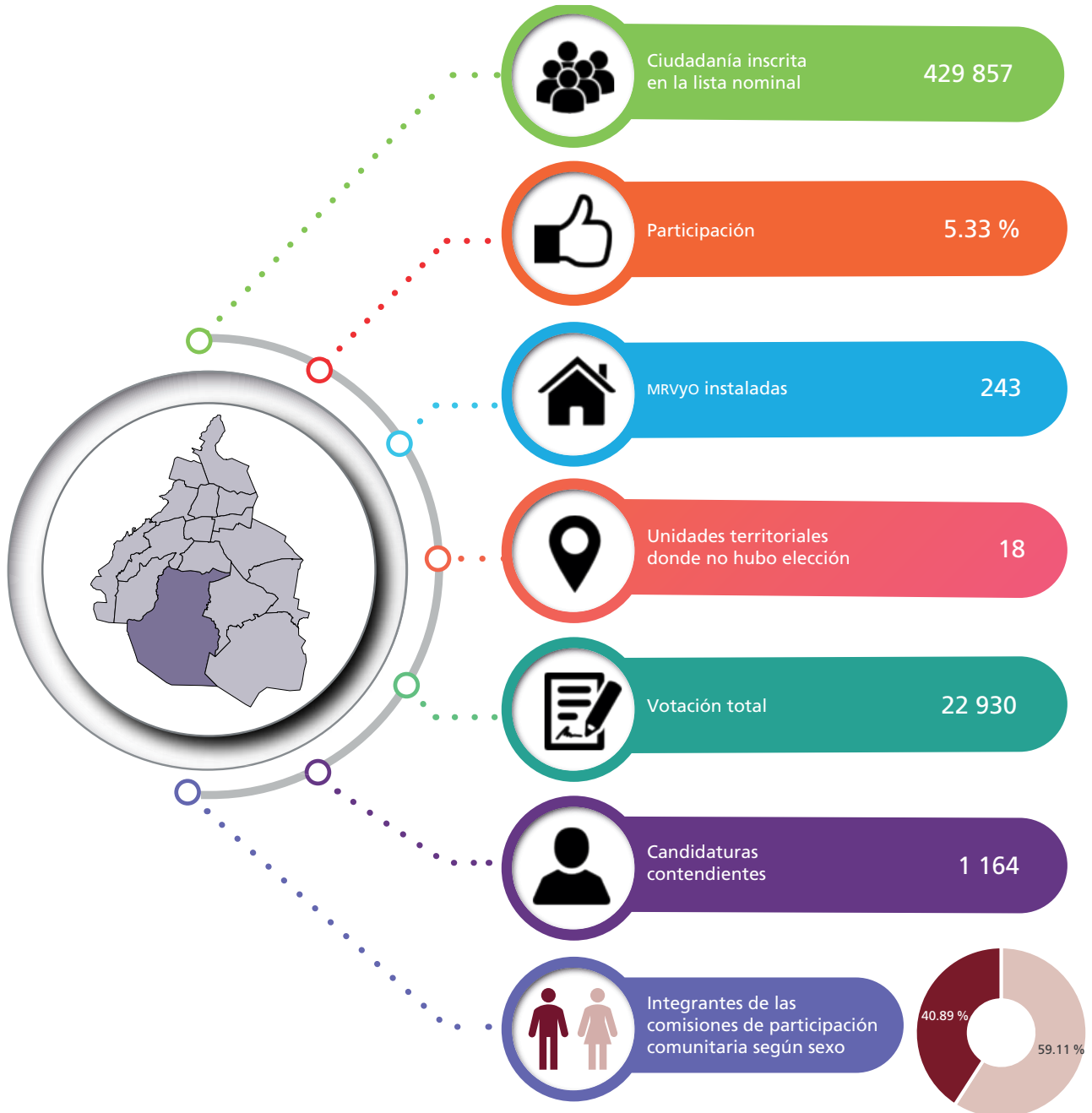
El grupo etario con mayor representación de mujeres es el de 50 a 54 años, mientras que el de hombres, el de 55 a 59 años.

De las personas integrantes, 3.31 % manifiesta tener alguna discapacidad.

FUENTE: Elaborado por la DEOEYG con base en la lista nominal proporcionada por la DERFE-INE, el SIRESCA y los resultados de la votación emitida en la jornada electoral única de las Copaco 2020.

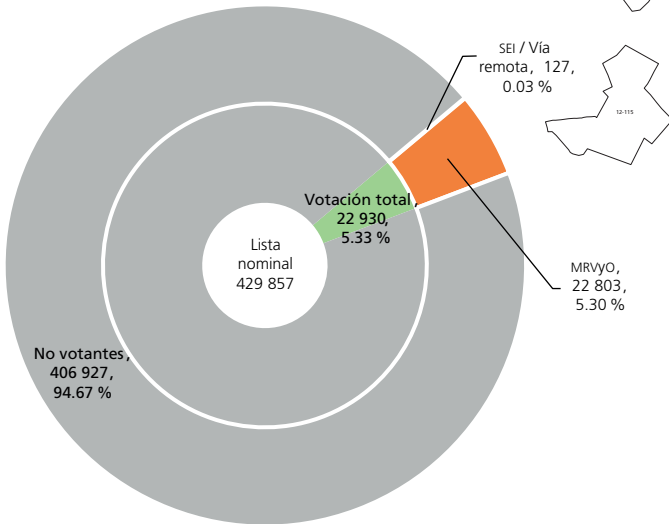
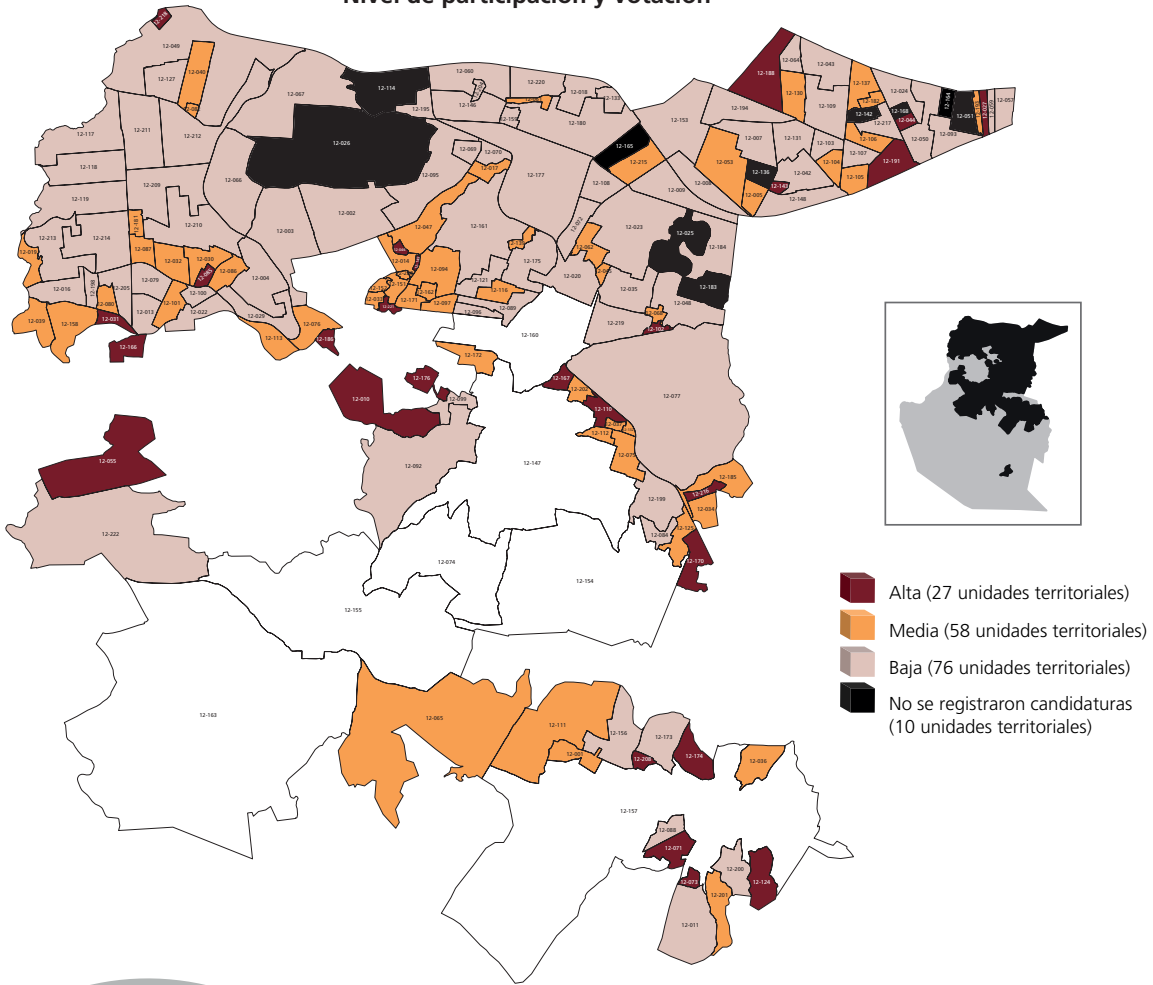
Tlalpan

Datos relevantes de la jornada electoral



FUENTE: Elaborado por la DEOEYG con base en la lista nominal proporcionada por la DERFE-INE y los resultados de la votación emitida en la jornada electoral única de las Copaco 2020.

Nivel de participación y votación



De los ámbitos que participan en Tlalpan, 16.77 % tiene un nivel alto. La mayor participación se registró en la unidad 12-010, Atocpa Sur, con 52.60 %. En contraparte, la menor se registró en la unidad 12-089, Los Volcanes, con un índice de 0.39.

El promedio de participación por unidad territorial en esta demarcación fue de 8.82 %. De las 179 unidades territoriales que participan en esta demarcación, 53 superaron el promedio antes mencionado.

En sólo 57 unidades territoriales se registró votación mediante el SEI (vía remota).

NOTA: Las unidades territoriales marcadas en blanco en el mapa, corresponden a los pueblos originarios donde no se celebró la jornada electoral única, en cumplimiento de la sentencia SCM-JDC-22/2020 y acumulados de la Sala Regional Ciudad de México del TEPJF y el acuerdo IECM-ACU-CG-028-20 del Consejo General del IECM. El mapa muestra únicamente la zona poblada de la demarcación.

FUENTE: Elaborados por la DEDEYG con base en la lista nominal proporcionada por la DERFE-INE, con fecha de corte al 15 de enero de 2020 (incluye a las ciudadanas y los ciudadanos que recogieron su credencial para votar hasta el 31 de enero), y los resultados de la votación emitida en la jornada electoral única de las Copaco 2020.

Resultados de la votación por unidad territorial y candidatura contendiente

Clave, nombre de la unidad territorial, y distrito electoral local al que pertenece	Votación obtenida por candidatura contendiente																						
	1	2	3	4	5	6	7	8	9	10	11	12	13	14	15	16	17	18	19	20	21	22	23
12-001, Ahuacatitla, 19	46	3	2	14	0	0	0	0	0	0	0	0	0	0	0	0	0	0	0	0	0	0	0
12-002, Ampliación Miguel Hidalgo 2a Secc, 14	39	6	11	14	13	6	47	4	22	0	0	0	0	0	0	0	0	0	0	0	0	0	0
12-003, Ampliación Miguel Hidalgo 3a Secc, 14	93	14	12	14	53	18	12	7	35	11	13	12	0	0	0	0	0	0	0	0	0	0	0
12-004, Ampliación Miguel Hidalgo 4a Secc, 14	34	24	35	6	0	0	0	0	0	0	0	0	0	0	0	0	0	0	0	0	0	0	0
12-005, AMSA, 16	42	22	6	9	0	0	0	0	0	0	0	0	0	0	0	0	0	0	0	0	0	0	0
12-007, Arboledas del Sur, 16	30	47	13	35	12	1	89	25	3	0	0	0	0	0	0	0	0	0	0	0	0	0	0
12-008, Arenal Guadalupe Tlalpan, 16	23	22	0	0	0	0	0	0	0	0	0	0	0	0	0	0	0	0	0	0	0	0	0
12-009, Arenal Puerta Tepepan, 16	0	0	13	4	3	0	0	0	0	0	0	0	0	0	0	0	0	0	0	0	0	0	0
12-010, Atocpa Sur, 19	113	2	10	4	7	0	24	5	8	9	1	0	0	0	0	0	0	0	0	0	0	0	0
12-011, Ayocacatitla, Asunción, 19	24	15	0	0	0	0	0	0	0	0	0	0	0	0	0	0	0	0	0	0	0	0	0
12-013, Belvedere, 14	18	4	19	22	11	6	0	0	0	0	0	0	0	0	0	0	0	0	0	0	0	0	0
12-014, Bosque de Tepeximilpa, 14	76	8	8	10	17	7	12	8	0	0	0	0	0	0	0	0	0	0	0	0	0	0	0
12-016, Bosques del Pedregal, 14	10	2	0	7	31	28	37	31	3	0	46	0	0	0	0	0	0	0	0	0	0	0	0
12-017, Calvario Camisetas, 16	23	6	1	4	6	0	0	0	0	0	0	0	0	0	0	0	0	0	0	0	0	0	0
12-018, Cantera Puente de Piedra, 16	49	10	8	4	68	22	8	0	0	0	0	0	0	0	0	0	0	0	0	0	0	0	0
12-019, Chichicaspatl, 14	5	19	13	9	96	0	0	0	0	0	0	0	0	0	0	0	0	0	0	0	0	0	0
12-020, Chimalcoyoc, 16	15	29	20	11	7	21	0	0	0	0	0	0	0	0	0	0	0	0	0	0	0	0	0
12-022, Chimilli, 14	6	5	3	6	28	0	0	0	0	0	0	0	0	0	0	0	0	0	0	0	0	0	0
12-023, Club de Golf México-San Buenaventura, 16	5	3	20	7	0	4	3	6	30	6	5	0	0	0	0	0	0	0	0	0	0	0	0
12-024, Coapa 2a Sección-Ramos Millán, 16	12	75	0	0	0	0	0	0	0	0	0	0	0	0	0	0	0	0	0	0	0	0	0
12-027, Conjunto Urbano Cuemanco (U Hab), 16	120	15	67	0	0	0	0	0	0	0	0	0	0	0	0	0	0	0	0	0	0	0	0
12-029, Cruz del Farol, 14	6	1	1	63	8	3	10	1	0	0	0	0	0	0	0	0	0	0	0	0	0	0	0
12-030, Cuchilla de Padierna, 14	15	0	7	1	39	0	20	0	4	6	9	0	7	20	6	0	0	7	1	5	14	5	0
12-031, Cuilotepec II, 14	7	68	21	0	0	0	0	0	0	0	0	0	0	0	0	0	0	0	0	0	0	0	0
12-032, Cultura Maya, 14	3	22	47	2	6	81	34	21	28	1	0	0	0	0	0	0	0	0	0	0	0	0	0
12-033, Diamante, 14	9	3	9	8	56	0	0	0	0	0	0	0	0	0	0	0	0	0	0	0	0	0	0
12-034, Dolores Tlali, 16	4	71	2	5	5	0	0	0	0	0	0	0	0	0	0	0	0	0	0	0	0	0	0
12-035, Ejidos de San Pedro Mártir I (Norte), 16	35	75	71	51	0	0	0	0	0	0	0	0	0	0	0	0	0	0	0	0	0	0	0
12-036, El Arenal, 19	40	88	0	0	0	0	0	0	0	0	0	0	0	0	0	0	0	0	0	0	0	0	0
12-037, El Divisadero, 16	6	9	6	1	3	18	7	5	17	0	0	0	0	0	0	0	0	0	0	0	0	0	0
12-039, El Zacatón, 14	7	51	9	12	38	11	24	0	0	0	0	0	0	0	0	0	0	0	0	0	0	0	0
12-040, Emilio Portes Gil PEMEX Picacho (U Hab), 14	11	96	3	9	3	5	66	6	0	0	0	0	0	0	0	0	0	0	0	0	0	0	0
12-042, Ex Hacienda San Juan de Dios, 16	96	2	14	15	0	0	0	0	0	0	0	0	0	0	0	0	0	0	0	0	0	0	0
12-043, Floresta-Prado-Vergel Coapa, 16	27	31	21	26	7	9	0	0	0	0	0	0	0	0	0	0	0	0	0	0	0	0	0
12-044, Unidades Habitacionales de Tenorios, 16	27	46	71	23	51	19	4	12	4	28	0	0	0	0	0	0	0	0	0	0	0	0	0
12-045, FOVISSSTE San Pedro Mártir (U Hab), 16	59	9	26	0	0	0	0	0	0	0	0	0	0	0	0	0	0	0	0	0	0	0	0
12-046, Fresno, 14	2	3	0	2	2	30	2	1	1	0	0	0	0	0	0	0	0	0	0	0	0	0	0
12-047, Fuentes Brotantes Miguel Hidalgo (U Hab), 16	44	58	21	67	23	40	14	0	0	0	0	0	0	0	0	0	0	0	0	0	0	0	0
12-048, Fuentes y Pedregal de Tepepan, 16	23	7	23	5	15	0	0	0	0	0	0	0	0	0	0	0	0	0	0	0	0	0	0
12-049, Fuentes del Pedregal, 14	17	4	30	8	5	1	3	5	1	0	8	8	2	10	15	2	4	0	0	0	0	0	0
12-050, Granjas Coapa, 16	33	6	8	16	0	0	0	0	0	0	0	0	0	0	0	0	0	0	0	0	0	0	0
12-053, Hacienda San Juan-Rincón de San Juan-Chimali, 16	76	46	43	0	0	0	0	0	0	0	0	0	0	0	0	0	0	0	0	0	0	0	0
12-055, Héroes de 1910, 19	16	3	4	3	11	1	3	1	2	12	3	1	19	2	0	0	0	0	0	0	0	0	0
12-057, Hueso Periferico-ISSSFAM No. 7 (U Habs), 16	17	35	12	8	43	0	0	0	0	0	0	0	0	0	0	0	0	0	0	0	0	0	0

Continúa

Resultados de la votación por unidad territorial y candidatura contendiente

Clave, nombre de la unidad territorial, y distrito electoral local al que pertenece	Votos nulos	Lista nominal	Votación emitida			Participación (%)		
			MRVYO	SEI (Vía remota)	Total	MRVYO	SEI (Vía remota)	Total
12-001, Ahuacatitla, 19	7	733	72	0	72	9.82	0	9.82
12-002, Ampliación Miguel Hidalgo 2a Secc, 14	15	12 985	172	5	177	1.32	0.04	1.36
12-003, Ampliación Miguel Hidalgo 3a Secc, 14	16	13 143	303	7	310	2.31	0.05	2.36
12-004, Ampliación Miguel Hidalgo 4a Secc, 14	25	6 779	120	4	124	1.77	0.06	1.83
12-005, AMSA, 16	4	794	83	0	83	10.45	0	10.45
12-007, Arboledas del Sur, 16	27	5 128	271	11	282	5.29	0.21	5.50
12-008, Arenal Guadalupe Tlalpan, 16	7	1 824	51	1	52	2.80	0.05	2.85
12-009, Arenal Puerta Tepepan, 16	0	494	20	0	20	4.05	0	4.05
12-010, Atocpa Sur, 19	19	384	202	0	202	52.60	0	52.60
12-011, Ayocaititla, Asunción, 19	4	730	43	0	43	5.89	0	5.89
12-013, Belvedere, 14	1	2 871	81	0	81	2.82	0	2.82
12-014, Bosque de Tepeximilpa, 14	22	1 404	167	1	168	11.90	0.07	11.97
12-016, Bosques del Pedregal, 14	15	4 544	208	2	210	4.58	0.04	4.62
12-017, Calvario Camisetas, 16	13	586	53	0	53	9.04	0	9.04
12-018, Cantera Puente de Piedra, 16	8	4 084	177	0	177	4.33	0	4.33
12-019, Chichicaspatl, 14	13	1 921	155	0	155	8.07	0	8.07
12-020, Chimalcoyoc, 16	5	3 866	108	0	108	2.79	0	2.79
12-022, Chimilli, 14	3	1 365	47	4	51	3.45	0.29	3.74
12-023, Club de Golf México-San Buenaventura, 16	4	1 855	93	0	93	5.01	0	5.01
12-024, Coapa 2a Sección-Ramos Millán, 16	0	2 542	87	0	87	3.42	0	3.42
12-027, Conjunto Urbano Cuernavaca (U Hab), 16	6	1 418	208	0	208	14.67	0	14.67
12-029, Cruz del Farol, 14	2	2 600	94	1	95	3.61	0.04	3.65
12-030, Cuchilla de Padierna, 14	6	2 615	172	0	172	6.58	0	6.58
12-031, Cuilotepec II, 14	1	308	97	0	97	31.49	0	31.49
12-032, Cultura Maya, 14	13	3 248	255	3	258	7.85	0.09	7.94
12-033, Diamante, 14	5	948	90	0	90	9.49	0	9.49
12-034, Dolores Tlali, 16	11	736	98	0	98	13.32	0	13.32
12-035, Ejidos de San Pedro Mártir I (Norte), 16	47	5 403	277	2	279	5.12	0.04	5.16
12-036, El Arenal, 19	4	1 395	132	0	132	9.46	0	9.46
12-037, El Divisadero, 16	8	612	80	0	80	13.07	0	13.07
12-039, El Zacatón, 14	12	2 641	164	0	164	6.21	0	6.21
12-040, Emilio Portes Gil PEMEX Picacho (U Hab), 14	7	2 932	205	1	206	6.99	0.04	7.03
12-042, Ex Hacienda San Juan de Dios, 16	8	4 434	135	0	135	3.04	0	3.04
12-043, Floresta-Prado-Vergel Coapa, 16	18	2 983	137	2	139	4.59	0.07	4.66
12-044, Unidades Habitacionales de Tenorios, 16	26	1 104	307	4	311	27.81	0.36	28.17
12-045, FOVISSSTE San Pedro Mártir (U Hab), 16	9	755	103	0	103	13.64	0	13.64
12-046, Fresno, 14	6	314	49	0	49	15.61	0	15.61
12-047, Fuentes Brotantes Miguel Hidalgo (U Hab), 16	31	4 800	296	2	298	6.17	0.04	6.21
12-048, Fuentes y Pedregal de Tepepan, 16	8	4 241	79	2	81	1.86	0.05	1.91
12-049, Fuentes del Pedregal, 14	4	3 210	116	11	127	3.62	0.34	3.96
12-050, Granjas Coapa, 16	5	3 185	68	0	68	2.14	0	2.14
12-053, Hacienda San Juan-Rincón de San Juan-Chimali, 16	54	2 935	219	0	219	7.46	0	7.46
12-055, Héroes de 1910, 19	2	418	83	0	83	19.86	0	19.86
12-057, Hueso Periferico-ISSSFAM No. 7 (U Habs), 16	4	2 269	119	0	119	5.24	0	5.24

Continúa

Resultados de la votación por unidad territorial y candidatura contendiente

Clave, nombre de la unidad territorial, y distrito electoral local al que pertenece	Votación obtenida por candidatura contendiente																						
	1	2	3	4	5	6	7	8	9	10	11	12	13	14	15	16	17	18	19	20	21	22	23
12-059, Ignacio Chávez (U Hab), 16	5	9	10	3	0	0	0	0	0	0	0	0	0	0	0	0	0	0	0	0	0	0	0
12-060, Isidro Fabela I (Poniente), 16	60	19	9	31	30	0	0	0	0	0	0	0	0	0	0	0	0	0	0	0	0	0	0
12-061, Isidro Fabela (Ampl), 16	7	139	45	0	0	0	0	0	0	0	0	0	0	0	0	0	0	0	0	0	0	0	0
12-062, ISSSFAM No. 1 (U Hab)-Villa Tlalpan, 16	37	37	18	58	0	0	0	0	0	0	0	0	0	0	0	0	0	0	0	0	0	0	0
12-064, Jardines Coapa-Belisario Dominguez, 16	7	4	2	9	30	4	0	0	0	0	0	0	0	0	0	0	0	0	0	0	0	0	0
12-065, Jardines de San Juan, 19	49	5	29	3	35	3	14	4	64	19	1	7	2	13	46	0	0	0	0	0	0	0	0
12-066, Jardines del Ajusco, 14	13	0	4	5	0	0	0	0	0	0	0	0	0	0	0	0	0	0	0	0	0	0	0
12-067, Jardines en La Montaña, 14	19	11	7	7	8	5	81	0	0	0	0	0	0	0	0	0	0	0	0	0	0	0	0
12-068, Juventud Unida, 16	57	10	8	1	9	2	2	10	7	5	3	0	0	0	0	0	0	0	0	0	0	0	0
12-069, Barrio La Lonja, 14	38	9	18	18	0	0	0	0	0	0	0	0	0	0	0	0	0	0	0	0	0	0	0
12-070, La Fama, 16	26	7	22	10	3	5	0	0	0	0	0	0	0	0	0	0	0	0	0	0	0	0	0
12-071, La Guadalupana, 19	145	18	16	0	0	0	0	0	0	0	0	0	0	0	0	0	0	0	0	0	0	0	0
12-072, La Joya, 16	8	4	8	0	0	0	0	0	0	0	0	0	0	0	0	0	0	0	0	0	0	0	0
12-073, La Libertad - Ixtlahuaca, 19	4	71	4	9	1	4	2	9	1	0	0	0	0	0	0	0	0	0	0	0	0	0	0
12-075, La Palma, 16	8	10	8	1	70	29	25	6	4	0	0	0	0	0	0	0	0	0	0	0	0	0	0
12-076, La Primavera, 19	6	5	0	5	163	4	3	5	56	4	0	0	0	0	0	0	0	0	0	0	0	0	0
12-077, La Tortuga Xolalpa-Hco Colegio Militar, 16	3	16	5	1	3	1	3	9	7	0	0	0	0	0	0	0	0	0	0	0	0	0	0
12-079, Lomas Altas de Padierna Sur, 14	9	13	23	4	17	1	1	32	25	0	1	15	2	28	0	0	0	0	0	0	0	0	0
12-080, Lomas de Cuilotepec, 14	5	15	46	32	0	0	0	0	0	0	0	0	0	0	0	0	0	0	0	0	0	0	0
12-082, Ampliación Lomas de Padierna, 14	3	1	2	21	3	0	24	0	0	0	0	0	0	0	0	0	0	0	0	0	0	0	0
12-084, Lomas de Texcalatlaco, 16	4	5	10	0	0	0	0	0	0	0	0	0	0	0	0	0	0	0	0	0	0	0	0
12-085, Lomas del Pedregal, 14	2	71	0	1	40	0	0	0	0	0	0	0	0	0	0	0	0	0	0	0	0	0	0
12-086, Lomas Hidalgo, 14	36	81	16	0	0	0	0	0	0	0	0	0	0	0	0	0	0	0	0	0	0	0	0
12-087, Los Encinos, 14	81	50	54	0	0	0	0	0	0	0	0	0	0	0	0	0	0	0	0	0	0	0	0
12-088, Los Pastores, 19	4	0	4	0	0	0	0	0	0	0	0	0	0	0	0	0	0	0	0	0	0	0	0
12-089, Los Volcanes, 16	7	4	2	0	0	0	0	0	0	0	0	0	0	0	0	0	0	0	0	0	0	0	0
12-092, Ma Esther Zuno de Echeverría-Tlalpuente, 19	9	4	13	0	0	0	0	0	0	0	0	0	0	0	0	0	0	0	0	0	0	0	0
12-093, Coapa-Villa Cuernavaca, 16	27	0	0	0	0	0	0	0	0	0	0	0	0	0	0	0	0	0	0	0	0	0	0
12-094, Mesa Los Hornos, Texcaltenco, 14	30	25	5	6	135	55	15	16	28	15	5	0	1	69	5	8	24	2	0	0	0	0	0
12-095, Miguel Hidalgo, 14	5	14	32	26	59	0	0	0	0	0	0	0	0	0	0	0	0	0	0	0	0	0	0
12-096, Mirador 1a Secc, 16	16	43	3	5	0	6	0	0	0	0	0	0	0	0	0	0	0	0	0	0	0	0	0
12-097, Mirador 2a y 3a Secc, 14	64	65	19	50	0	0	0	0	0	0	0	0	0	0	0	0	0	0	0	0	0	0	0
12-099, Mirador del Valle, 19	4	2	10	10	5	34	2	5	2	0	0	0	0	0	0	0	0	0	0	0	0	0	0
12-100, Mirador I, 14	19	9	30	0	0	0	0	0	0	0	0	0	0	0	0	0	0	0	0	0	0	0	0

Continúa

Resultados de la votación por unidad territorial y candidatura contendiente

Clave, nombre de la unidad territorial, y distrito electoral local al que pertenece	Votos nulos	Lista nominal	Votación emitida			Participación (%)		
			MRVYO	SEI (Vía remota)	Total	MRVYO	SEI (Vía remota)	Total
12-059, Ignacio Chávez (U Hab), 16	5	1 419	32	0	32	2.26	0	2.26
12-060, Isidro Fabela I (Poniente), 16	9	4 609	158	0	158	3.43	0	3.43
12-061, Isidro Fabela (Ampl), 16	2	1 700	193	0	193	11.35	0	11.35
12-062, ISSSFAM No. 1 (U Hab)-Villa Tlalpan, 16	20	1 643	170	0	170	10.35	0	10.35
12-064, Jardines Coapa-Belisario Domínguez, 16	2	1 513	58	0	58	3.83	0	3.83
12-065, Jardines de San Juan, 19	15	3 550	309	0	309	8.70	0	8.70
12-066, Jardines del Ajusco, 14	4	3 391	26	0	26	0.77	0	0.77
12-067, Jardines en La Montaña, 14	0	2 992	137	1	138	4.58	0.03	4.61
12-068, Juventud Unida, 16	10	1 300	124	0	124	9.54	0	9.54
12-069, Barrio La Lonja, 14	15	1 684	98	0	98	5.82	0	5.82
12-070, La Fama, 16	0	1 293	73	0	73	5.65	0	5.65
12-071, La Guadalupana, 19	19	825	198	0	198	24	0	24
12-072, La Joya, 16	5	2 052	24	1	25	1.17	0.05	1.22
12-073, La Libertad - Ixtlahuaca, 19	13	694	118	0	118	17	0	17
12-075, La Palma, 16	11	1 569	172	0	172	10.96	0	10.96
12-076, La Primavera, 19	18	2 048	269	0	269	13.13	0	13.13
12-077, La Tortuga Xolalpa-Hco Colegio Militar, 16	0	2 004	48	0	48	2.40	0	2.40
12-079, Lomas Altas de Padierna Sur, 14	12	4 668	183	0	183	3.92	0	3.92
12-080, Lomas de Cuilotepec, 14	1	1 358	99	0	99	7.29	0	7.29
12-082, Ampliación Lomas de Padierna, 14	5	471	59	0	59	12.53	0	12.53
12-084, Lomas de Texcalatlaco, 16	3	536	22	0	22	4.10	0	4.10
12-085, Lomas del Pedregal, 14	5	726	118	1	119	16.25	0.14	16.39
12-086, Lomas Hidalgo, 14	18	1 824	149	2	151	8.17	0.11	8.28
12-087, Los Encinos, 14	6	1 785	191	0	191	10.70	0	10.70
12-088, Los Pastores, 19	1	460	9	0	9	1.96	0	1.96
12-089, Los Volcanes, 16	1	3 633	14	0	14	0.39	0	0.39
12-092, Ma Esther Zuno de Echeverría-Tlalpuente, 19	13	1 652	39	0	39	2.36	0	2.36
12-093, Coapa-Villa Cuemanco, 16	3	1 996	29	1	30	1.45	0.05	1.50
12-094, Mesa Los Hornos, Texcaltenco, 14	27	7 292	469	2	471	6.43	0.03	6.46
12-095, Miguel Hidalgo, 14	2	12 213	136	2	138	1.11	0.02	1.13
12-096, Mirador 1a Secc, 16	2	1 777	75	0	75	4.22	0	4.22
12-097, Mirador 2a y 3a Secc, 14	35	1 774	233	0	233	13.13	0	13.13
12-099, Mirador del Valle, 19	5	1 470	79	0	79	5.37	0	5.37
12-100, Mirador I, 14	3	1 390	60	1	61	4.32	0.07	4.39

Continúa

Resultados de la votación por unidad territorial y candidatura contendiente

Clave, nombre de la unidad territorial, y distrito electoral local al que pertenece	Votación obtenida por candidatura contendiente																						
	1	2	3	4	5	6	7	8	9	10	11	12	13	14	15	16	17	18	19	20	21	22	23
12-101, Mirador II, 14	150	4	76	10	8	7	21	0	0	0	0	0	0	0	0	0	0	0	0	0	0	0	0
12-102, Movimiento Organizado de Tlalpan-El Mirador (Rncda), 16	7	13	2	32	12	25	3	11	10	2	0	6	26	3	3	0	0	0	0	0	0	0	0
12-103, Narciso Mendoza-Villa Coapa Súper Manzana 1 (U Hab), 16	13	22	10	9	1	15	0	0	0	0	0	0	0	0	0	0	0	0	0	0	0	0	0
12-104, Narciso Mendoza-Villa Coapa Súper Manzana 2 (U Hab), 16	9	4	8	7	3	6	120	11	9	38	0	0	0	0	0	0	0	0	0	0	0	0	0
12-105, Narciso Mendoza-Villa Coapa Súper Manzana 3 (U Hab), 16	35	139	42	0	0	0	0	0	0	0	0	0	0	0	0	0	0	0	0	0	0	0	0
12-106, Narciso Mendoza-Villa Coapa Súper Manzana 6 (U Hab), 16	7	7	3	2	146	0	0	0	0	0	0	0	0	0	0	0	0	0	0	0	0	0	0
12-107, Narciso Mendoza-Villa Coapa Súper Manzana 7 (U Hab), 16	21	6	9	38	5	12	23	6	11	0	0	0	0	0	0	0	0	0	0	0	0	0	0
12-108, Niño Jesús (Barr), 16	16	6	15	0	0	0	0	0	0	0	0	0	0	0	0	0	0	0	0	0	0	0	0
12-109, Nueva Oriental Coapa-Ex Hacienda Coapa, 16	0	3	0	1	10	5	4	2	1	16	43	0	1	11	29	29	0	0	0	0	0	0	0
12-110, Nuevo Renacimiento de Axalco, 16	68	22	6	10	40	8	0	0	0	0	0	0	0	0	0	0	0	0	0	0	0	0	0
12-111, Ocotla - Ocotla Chico, 19	12	4	2	1	43	0	6	3	5	4	6	9	12	0	0	0	0	0	0	0	0	0	0
12-112, Oriente (Ampl), 16	24	14	26	8	11	0	0	0	0	0	0	0	0	0	0	0	0	0	0	0	0	0	0
12-113, Paraje 38, 19	11	16	5	27	6	46	17	21	13	0	0	0	0	0	0	0	0	0	0	0	0	0	0
12-116, Pedregal de Las Aguilas, 16	25	33	52	0	0	0	0	0	0	0	0	0	0	0	0	0	0	0	0	0	0	0	0
12-117, Pedregal de Sn. Nicolás 1a Secc, 14	27	40	5	6	1	50	5	5	0	0	0	0	0	0	0	0	0	0	0	0	0	0	0
12-118, Pedregal de Sn. Nicolás 2a Secc, 14	9	9	31	21	8	13	19	25	2	2	37	13	0	0	0	0	0	0	0	0	0	0	0
12-119, Pedregal de Sn. Nicolás 3a Secc, 14	16	7	13	21	29	8	6	40	5	0	0	0	0	0	0	0	0	0	0	0	0	0	0
12-121, Pedregal de Sta. Úrsula Xitla, 16	26	7	27	8	9	15	30	0	0	0	0	0	0	0	0	0	0	0	0	0	0	0	0
12-124, Piedra Larga, 19	32	38	4	1	3	1	5	0	0	0	0	0	0	0	0	0	0	0	0	0	0	0	0
12-125, Plan de Ayala, 16	1	58	12	0	0	0	0	0	0	0	0	0	0	0	0	0	0	0	0	0	0	0	0
12-127, Popular Sta. Teresa, 14	6	23	19	1	3	2	2	3	13	0	0	0	0	0	0	0	0	0	0	0	0	0	0
12-130, Prado Coapa 2a Sección, 16	8	5	7	4	21	4	9	2	3	22	30	9	12	0	0	0	0	0	0	0	0	0	0
12-131, Prado Coapa 3a Sección-Potrero Acoxa, 16	19	54	15	0	0	0	0	0	0	0	0	0	0	0	0	0	0	0	0	0	0	0	0
12-132, Progreso Tlalpan, 16	16	41	8	0	0	0	0	0	0	0	0	0	0	0	0	0	0	0	0	0	0	0	0
12-133, Pueblo Quieto, 16	19	6	14	0	0	0	0	0	0	0	0	0	0	0	0	0	0	0	0	0	0	0	0
12-137, Real del Sur-Villas del Sur-Residencial Acoxa, 16	56	9	47	8	18	8	12	0	0	0	0	0	0	0	0	0	0	0	0	0	0	0	0
12-139, Residencial Insurgentes Sur (U Hab), 16	12	16	10	6	32	6	12	1	6	0	0	0	0	0	0	0	0	0	0	0	0	0	0
12-143, Rinconada (U Hab), 16	44	84	0	0	0	0	0	0	0	0	0	0	0	0	0	0	0	0	0	0	0	0	0
12-145, Roca de Cristal, 14	10	33	2	2	0	3	9	4	1	1	20	3	2	14	2	0	0	0	0	0	0	0	0
12-146, Rómulo Sánchez-San Fernando (Barr)-Peña Pobre, 16	0	28	0	24	0	0	0	0	0	0	0	0	0	0	0	0	0	0	0	0	0	0	0
12-148, San Bartolo El Chico, 16	10	8	10	6	2	1	20	8	0	0	0	0	0	0	0	0	0	0	0	0	0	0	0
12-151, San Juan Tepeximilpa, 14	49	18	26	49	0	0	0	0	0	0	0	0	0	0	0	0	0	0	0	0	0	0	0

Continúa

Resultados de la votación por unidad territorial y candidatura contendiente

Clave, nombre de la unidad territorial, y distrito electoral local al que pertenece	Votos nulos	Lista nominal	Votación emitida			Participación (%)		
			MRVYO	SEI (Vía remota)	Total	MRVYO	SEI (Vía remota)	Total
12-101, Mirador II, 14	13	3 385	288	1	289	8.51	0.03	8.54
12-102, Movimiento Organizado de Tlalpan-El Mirador (Rncda), 16	2	898	157	0	157	17.48	0	17.48
12-103, Narciso Mendoza-Villa Coapa Súper Manzana 1 (U Hab), 16	6	3 220	76	0	76	2.36	0	2.36
12-104, Narciso Mendoza-Villa Coapa Súper Manzana 2 (U Hab), 16	5	3 180	220	0	220	6.92	0	6.92
12-105, Narciso Mendoza-Villa Coapa Súper Manzana 3 (U Hab), 16	16	3 252	231	1	232	7.10	0.03	7.13
12-106, Narciso Mendoza-Villa Coapa Súper Manzana 6 (U Hab), 16	2	2 533	165	2	167	6.51	0.08	6.59
12-107, Narciso Mendoza-Villa Coapa Súper Manzana 7 (U Hab), 16	18	2 802	149	0	149	5.32	0	5.32
12-108, Niño Jesús (Barr), 16	4	1 518	41	0	41	2.70	0	2.70
12-109, Nueva Oriental Coapa-Ex Hacienda Coapa, 16	11	3 116	166	0	166	5.33	0	5.33
12-110, Nuevo Renacimiento de Axalco, 16	4	946	158	0	158	16.70	0	16.70
12-111, Ocotla - Ocotla Chico, 19	19	1 301	126	0	126	9.68	0	9.68
12-112, Oriente (Ampl), 16	4	620	87	0	87	14.03	0	14.03
12-113, Paraje 38, 19	4	2 154	166	0	166	7.71	0	7.71
12-116, Pedregal de Las Aguilas, 16	10	1 709	119	1	120	6.96	0.06	7.02
12-117, Pedregal de Sn. Nicolás 1a Secc, 14	10	9 016	149	0	149	1.65	0	1.65
12-118, Pedregal de Sn. Nicolás 2a Secc, 14	10	6 365	199	0	199	3.13	0	3.13
12-119, Pedregal de Sn. Nicolás 3a Secc, 14	24	8 247	168	1	169	2.04	0.01	2.05
12-121, Pedregal de Sta. Úrsula Xitla, 16	39	4 946	160	1	161	3.24	0.02	3.26
12-124, Piedra Larga, 19	12	432	96	0	96	22.22	0	22.22
12-125, Plan de Ayala, 16	3	1 010	74	0	74	7.33	0	7.33
12-127, Popular Sta. Teresa, 14	6	6 467	77	1	78	1.19	0.02	1.21
12-130, Prado Coapa 2a Sección, 16	8	1 636	143	1	144	8.74	0.06	8.80
12-131, Prado Coapa 3a Sección-Potrero Acoxa, 16	3	2 353	91	0	91	3.87	0	3.87
12-132, Progreso Tlalpan, 16	4	483	69	0	69	14.29	0	14.29
12-133, Pueblo Quieto, 16	18	952	57	0	57	5.99	0	5.99
12-137, Real del Sur-Villas del Sur-Residencial Acoxa, 16	3	1 338	161	0	161	12.03	0	12.03
12-139, Residencial Insurgentes Sur (U Hab), 16	6	1 520	106	1	107	6.97	0.07	7.04
12-143, Rinconada (U Hab), 16	8	837	134	2	136	16.01	0.24	16.25
12-145, Roca de Cristal, 14	16	257	122	0	122	47.47	0	47.47
12-146, Rómulo Sánchez-San Fernando (Barr)-Peña Pobre, 16	0	1 013	49	3	52	4.84	0.29	5.13
12-148, San Bartolo El Chico, 16	6	1 701	70	1	71	4.11	0.06	4.17
12-151, San Juan Tepeximilpa, 14	24	1 655	166	0	166	10.03	0	10.03

Continúa

Resultados de la votación por unidad territorial y candidatura contendiente

Clave, nombre de la unidad territorial, y distrito electoral local al que pertenece	Votación obtenida por candidatura contendiente																						
	1	2	3	4	5	6	7	8	9	10	11	12	13	14	15	16	17	18	19	20	21	22	23
12-152, San Juan Tepeximilpa (Amp), 14	27	12	2	9	17	2	5	0	0	0	0	0	0	0	0	0	0	0	0	0	0	0	0
12-153, San Lorenzo Huipulco, 16	34	28	43	29	17	14	80	6	11	2	17	5	43	0	0	0	0	0	0	0	0	0	0
12-156, San Miguel Tehuisco-Los Angeles-Ayometitla, 19	10	33	4	0	7	0	0	0	0	0	0	0	0	0	0	0	0	0	0	0	0	0	0
12-158, San Nicolás II, 14	0	42	8	4	21	3	13	9	24	15	2	27	1	4	8	0	72	2	0	0	0	0	0
12-159, San Pedro Apóstol (Barr), 16	14	0	10	2	1	2	0	0	0	0	0	0	0	0	0	0	0	0	0	0	0	0	0
12-161, Santa Úrsula Xitla, 16	41	16	15	52	6	3	31	10	7	24	33	0	0	0	0	0	0	0	0	0	0	0	0
12-162, Santísima Trinidad, 14	48	60	11	14	7	0	0	0	0	0	0	0	0	0	0	0	0	0	0	0	0	0	0
12-166, Solidaridad, 14	24	2	16	20	16	62	0	0	0	0	0	0	0	0	0	0	0	0	0	0	0	0	0
12-167, Tecorral, 16	16	15	22	83	17	3	4	61	0	0	0	0	0	0	0	0	0	0	0	0	0	0	0
12-170, Tepetlica El Alto-3 de Mayo, 19	11	21	24	7	9	1	94	15	73	15	24	17	0	1	0	0	0	0	0	0	0	0	0
12-171, Tepetongo, 14	6	5	1	19	4	6	32	16	8	1	10	0	4	0	0	0	0	0	0	0	0	0	0
12-172, Tetenco (Pje), 16	19	18	11	28	0	0	0	0	0	0	0	0	0	0	0	0	0	0	0	0	0	0	0
12-173, Tezontitla, 19	12	1	4	2	3	1	5	8	0	0	0	0	0	0	0	0	0	0	0	0	0	0	0
12-174, Tezontitla - El Calvario (Amp), 19	36	45	3	9	1	6	14	3	0	0	0	0	0	0	0	0	0	0	0	0	0	0	0
12-175, Tlalcoligia, 16	130	14	23	23	14	6	0	0	0	0	0	0	0	0	0	0	0	0	0	0	0	0	0
12-176, Tlalmille, 19	7	9	160	10	8	9	18	23	2	125	0	5	19	13	0	0	0	0	0	0	0	0	0
12-177, Tlalpan Centro, 16	36	3	0	14	0	3	8	1	30	1	0	1	3	0	0	0	0	0	0	0	0	0	0
12-180, Toriello Guerra, 16	9	11	15	70	73	0	0	0	0	0	0	0	0	0	0	0	0	0	0	0	0	0	0
12-181, Torres de Padierna, 14	19	28	8	14	12	117	0	14	2	0	0	0	0	0	0	0	0	0	0	0	0	0	0
12-182, Tres Fuentes (U Hab), 16	60	0	0	0	0	0	0	0	0	0	0	0	0	0	0	0	0	0	0	0	0	0	0
12-184, Valle Escondido, 16	41	0	0	0	0	0	0	0	0	0	0	0	0	0	0	0	0	0	0	0	0	0	0
12-185, Valle Verde, 16	18	8	21	0	0	0	0	0	0	0	0	0	0	0	0	0	0	0	0	0	0	0	0
12-186, Verano, 19	109	4	3	6	2	0	1	0	6	7	8	0	0	0	0	0	0	0	0	0	0	0	0
12-188, Vergel de Coyoacán-Vergel del Sur, 16	25	42	51	34	52	13	20	28	7	6	4	19	0	7	1	19	0	0	0	0	0	0	0
12-191, Villa Coapa (Rdcial), 16	4	0	13	45	43	1	0	3	19	74	0	7	13	1	39	3	2	1	84	0	25	7	4
12-193, Villa del Puente FOVISSSTE (U Hab), 16	1	2	2	6	40	32	0	0	0	0	0	0	0	0	0	0	0	0	0	0	0	0	0
12-194, Villa Lázaro Cárdenas, 16	11	54	8	10	7	9	27	2	7	0	0	0	0	0	0	0	0	0	0	0	0	0	0
12-195, Villa Olímpica Liberador Miguel Hidalgo (U Hab), 14	24	20	22	17	0	0	0	0	0	0	0	0	0	0	0	0	0	0	0	0	0	0	0
12-198, Vistas del Pedregal, 14	3	4	14	12	2	20	2	24	0	0	0	0	0	0	0	0	0	0	0	0	0	0	0
12-199, Viveros de Coactetlan, 16	56	20	26	35	0	0	0	0	0	0	0	0	0	0	0	0	0	0	0	0	0	0	0
12-200, Xaxalco, 19	17	3	1	0	0	0	0	0	0	0	0	0	0	0	0	0	0	0	0	0	0	0	0
12-201, Xaxalpac, 19	30	10	6	6	3	6	7	0	0	0	0	0	0	0	0	0	0	0	0	0	0	0	0
12-202, Zacatienda, 16	8	0	3	41	7	4	0	0	0	0	0	0	0	0	0	0	0	0	0	0	0	0	0
12-204, Zapote-Luis Donaldo Colosio (U Habs), 16	24	0	0	0	0	0	0	0	0	0	0	0	0	0	0	0	0	0	0	0	0	0	0
12-205, 2 de Octubre, 14	27	8	5	45	0	0	0	0	0	0	0	0	0	0	0	0	0	0	0	0	0	0	0

Continúa

Resultados de la votación por unidad territorial y candidatura contendiente

Clave, nombre de la unidad territorial, y distrito electoral local al que pertenece	Votos nulos	Lista nominal	Votación emitida			Participación (%)		
			MRVYO	SEI (Vía remota)	Total	MRVYO	SEI (Vía remota)	Total
12-152, San Juan Tepeximilpa (Ampl), 14	8	983	82	0	82	8.34	0	8.34
12-153, San Lorenzo Huipulco, 16	12	5 819	340	1	341	5.84	0.02	5.86
12-156, San Miguel Tehuisco-Los Ángeles-Ayometitla, 19	6	1 930	60	0	60	3.11	0	3.11
12-158, San Nicolás II, 14	10	3 105	265	0	265	8.53	0	8.53
12-159, San Pedro Apóstol (Barr), 16	4	1 397	33	0	33	2.36	0	2.36
12-161, Santa Úrsula Xitla, 16	14	7 261	248	4	252	3.42	0.05	3.47
12-162, Santísima Trinidad, 14	9	1 227	149	0	149	12.14	0	12.14
12-166, Solidaridad, 14	7	929	147	0	147	15.82	0	15.82
12-167, Tecorral, 16	7	929	228	0	228	24.54	0	24.54
12-170, Tepetlica El Alto-3 de Mayo, 19	12	1 116	324	0	324	29.03	0	29.03
12-171, Tepetongo, 14	3	1 374	115	0	115	8.37	0	8.37
12-172, Tetenco (Pje), 16	5	942	81	0	81	8.60	0	8.60
12-173, Tezontitla, 19	0	868	36	0	36	4.15	0	4.15
12-174, Tezontitla - El Calvario (Ampl), 19	2	596	119	0	119	19.97	0	19.97
12-175, Tlalcoligia, 16	25	6 948	234	1	235	3.37	0.01	3.38
12-176, Tlalmille, 19	41	2 248	448	1	449	19.93	0.04	19.97
12-177, Tlalpan Centro, 16	3	8 245	102	1	103	1.24	0.01	1.25
12-180, Toriello Guerra, 16	4	5 080	181	1	182	3.56	0.02	3.58
12-181, Torres de Padierna, 14	21	1 864	235	0	235	12.61	0	12.61
12-182, Tres Fuentes (U Hab), 16	12	902	71	1	72	7.87	0.11	7.98
12-184, Valle Escondido, 16	27	2 378	67	1	68	2.82	0.04	2.86
12-185, Valle Verde, 16	17	680	64	0	64	9.41	0	9.41
12-186, Verano, 19	6	819	152	0	152	18.56	0	18.56
12-188, Vergel de Coyoacán-Vergel del Sur, 16	5	2 107	330	3	333	15.66	0.14	15.80
12-191, Villa Coapa (Rdcial), 16	45	2 077	432	1	433	20.80	0.05	20.85
12-193, Villa del Puente FOVISSSTE (U Hab), 16	5	888	88	0	88	9.91	0	9.91
12-194, Villa Lázaro Cárdenas, 16	3	3 202	135	3	138	4.22	0.09	4.31
12-195, Villa Olímpica Liberador Miguel Hidalgo (U Hab), 14	6	1 455	89	0	89	6.12	0	6.12
12-198, Vistas del Pedregal, 14	6	1 614	87	0	87	5.39	0	5.39
12-199, Viveros de Coactetlan, 16	20	2 610	157	0	157	6.02	0	6.02
12-200, Xaxalco, 19	0	1 285	21	0	21	1.63	0	1.63
12-201, Xaxalipac, 19	12	944	80	0	80	8.47	0	8.47
12-202, Zacatienda, 16	0	656	63	0	63	9.60	0	9.60
12-204, Zapote-Luis Donaldo Colosio (U Habs), 16	50	1 230	74	0	74	6.02	0	6.02
12-205, 2 de Octubre, 14	11	4 110	96	0	96	2.34	0	2.34

Continúa

Resultados de la votación por unidad territorial y candidatura contendiente

Clave, nombre de la unidad territorial, y distrito electoral local al que pertenece	Votación obtenida por candidatura contendiente																						
	1	2	3	4	5	6	7	8	9	10	11	12	13	14	15	16	17	18	19	20	21	22	23
12-208, San Miguel Toxiac, 19	4	4	0	26	4	10	19	5	0	0	0	0	0	0	0	0	0	0	0	0	0	0	0
12-209, Héroes de Padierna I, 14	17	1	1	3	1	3	18	1	34	5	154	16	1	8	5	1	1	2	0	0	0	0	0
12-210, Héroes de Padierna II, 14	23	0	15	3	27	1	2	1	8	13	30	4	14	24	6	0	0	0	0	0	0	0	0
12-211, Lomas de Padierna I, 14	15	13	3	6	23	25	7	4	7	20	48	30	21	0	0	0	0	0	0	0	0	0	0
12-212, Lomas de Padierna II, 14	35	21	1	60	55	2	9	55	1	102	29	16	3	1	8	0	0	0	0	0	0	0	0
12-213, Pedregal de Sn. Nicolás 4a Secc I, 14	15	13	5	26	9	17	31	19	0	0	0	0	0	0	0	0	0	0	0	0	0	0	0
12-214, Pedregal de Sn. Nicolás 4a Secc II, 14	7	3	21	20	7	26	8	20	24	49	3	20	2	1	1	1	16	206	4	2	0	0	0
12-215, Belisario Dominguez, 16	0	44	0	0	0	0	0	0	0	0	0	0	0	0	0	0	0	0	0	0	0	0	0
12-216, La Magueyera, 16	51	0	5	87	4	0	0	0	0	0	0	0	0	0	0	0	0	0	0	0	0	0	0
12-217, Narciso Mendoza Villa Coapa Supermanzana 8 (U Hab), 16	16	18	19	0	0	0	0	0	0	0	0	0	0	0	0	0	0	0	0	0	0	0	0
12-218, Conjunto Habitacional Pedregal del Lago, 14	18	62	8	10	9	1	8	0	0	0	0	0	0	0	0	0	0	0	0	0	0	0	0
12-219, Ejidos de San Pedro Mártir II (Sur), 16	26	14	26	9	47	4	0	0	0	0	0	0	0	0	0	0	0	0	0	0	0	0	0
12-220, Isidro Fabela II (Oriente), 16	72	80	65	0	0	0	0	0	0	0	0	0	0	0	0	0	0	0	0	0	0	0	0
12-221, Loma Bonita-Ampliación Tepeximilpa, 14	6	0	1	3	3	35	3	86	5	0	0	0	0	0	0	0	0	0	0	0	0	0	0
12-222, Lomas de TepemecatI, 19	5	8	2	1	18	0	0	0	0	0	0	0	0	0	0	0	0	0	0	0	0	0	0
12-223, Residencial Fuentes de Cantera (U Hab), 14	20	27	0	0	0	0	0	0	0	0	0	0	0	0	0	0	0	0	0	0	0	0	0
Total	4 225	3 464	2 425	2 043	2 285	1 166	1 380	790	706	660	593	250	210	230	174	63	119	220	89	7	39	12	4

Continúa

Concluye

Clave, nombre de la unidad territorial, y distrito electoral local al que pertenece	Votos nulos	Lista nominal	Votación emitida			Participación (%)			
			MRVyo	SEI (Vía remota)	Total	MRVyo	SEI (Vía remota)	Total	
12-208, San Miguel Toxiac, 19	8	511	80	0	80	15.66	0	15.66	
12-209, Héroes de Padierna I, 14	33	7 148	304	1	305	4.25	0.02	4.27	
12-210, Héroes de Padierna II, 14	32	6 835	201	2	203	2.94	0.03	2.97	
12-211, Lomas de Padierna I, 14	51	9 185	269	4	273	2.93	0.04	2.97	
12-212, Lomas de Padierna II, 14	14	8 110	406	6	412	5.01	0.07	5.08	
12-213, Pedregal de Sn. Nicolás 4a Secc I, 14	18	8 540	153	0	153	1.79	0	1.79	
12-214, Pedregal de Sn. Nicolás 4a Secc II, 14	14	8 170	454	1	455	5.56	0.01	5.57	
12-215, Belisario Dominguez, 16	15	847	59	0	59	6.97	0	6.97	
12-216, La Magueyera, 16	8	347	155	0	155	44.67	0	44.67	
12-217, Narciso Mendoza Villa Coapa Supermanzana 8 (U Hab), 16	7	1 725	59	1	60	3.42	0.06	3.48	
12-218, Conjunto Habitacional Pedregal del Lago, 14	9	650	125	0	125	19.23	0	19.23	
12-219, Ejidos de San Pedro Mártir II (Sur), 16	21	5 505	145	2	147	2.63	0.04	2.67	
12-220, Isidro Fabela II (Oriente), 16	5	6 460	221	1	222	3.42	0.02	3.44	
12-221, Loma Bonita-Ampliación Tepeximilpa, 14	4	413	146	0	146	35.35	0	35.35	
12-222, Lomas de TepemecatI, 19	4	1 286	38	0	38	2.95	0	2.95	
12-223, Residencial Fuentes de Cantera (U Hab), 14	2	598	48	1	49	8.02	0.17	8.19	
Total		1 776	429 857	22 803	127	22 930	5.30	0.03	5.33

NOTA: Las candidaturas contendientes pueden o no coincidir con el último identificador de candidaturas en la tabla de resultados, ello se debe a que la persona candidata pudo causar baja antes o después de ser asignado el número identificador.

FUENTE: Elaborado por la DEOEYG con base en la lista nominal proporcionada por la DERFE-INE y los resultados de la votación emitida en la jornada electiva única de las Copaco 2020.

Integración de las Copaco por unidad territorial

Clave, nombre de la unidad territorial, y distrito electoral local al que pertenece	Lista nominal		Integrantes		Total de integrantes	Integrantes con rango de edad 18 a 29 años	Integrantes con discapacidad
	M	H	M	H			
12-001, Ahuacatitla, 19	390	343	3	1	4	1	1
12-002, Ampliación Miguel Hidalgo 2a Secc, 14	6 815	6 170	7	2	9	0	1
12-003, Ampliación Miguel Hidalgo 3a Secc, 14	6 803	6 340	5	4	9	1	-
12-004, Ampliación Miguel Hidalgo 4a Secc, 14	3 609	3 170	4	0	4	0	-
12-005, AMSA, 16	420	374	3	1	4	0	-
12-007, Arboledas del Sur, 16	2 701	2 427	3	6	9	2	2
12-008, Arenal Guadalupe Tlalpan, 16	975	849	2	0	2	0	-
12-009, Arenal Puerta Tepepan, 16	264	230	2	1	3	0	-
12-010, Atocpa Sur, 19	189	195	8	1	9	1	-
12-011, Ayocatitla, Asunción, 19	366	364	1	1	2	0	-
12-013, Belvedere, 14	1 493	1 378	5	1	6	1	-
12-014, Bosque de Tepeximilpa, 14	730	674	3	5	8	2	1
12-016, Bosques del Pedregal, 14	2 346	2 198	5	4	9	0	2
12-017, Calvario Camisetas, 16	298	288	4	1	5	0	-
12-018, Cantera Puente de Piedra, 16	2 113	1 971	6	1	7	1	-
12-019, Chichicaspatl, 14	1 012	909	4	1	5	0	1
12-020, Chimalcoyoc, 16	2 048	1 818	2	4	6	1	-
12-022, Chimilli, 14	721	644	4	1	5	0	-
12-023, Club de Golf México-San Buenaventura, 16	1 034	821	5	4	9	1	-
12-024, Coapa 2a Sección-Ramos Millán, 16	1 383	1 159	2	0	2	0	-
12-027, Conjunto Urbano Cuemanco (U Hab), 16	771	647	3	0	3	0	-
12-029, Cruz del Farol, 14	1 389	1 211	5	3	8	0	-
12-030, Cuchilla de Padierna, 14	1 341	1 274	5	4	9	1	1
12-031, Cuilotepec II, 14	147	161	2	1	3	3	-
12-032, Cultura Maya, 14	1 707	1 541	6	3	9	2	1
12-033, Diamante, 14	498	450	3	2	5	0	1
12-034, Dolores Tlali, 16	365	371	4	1	5	1	1
12-035, Ejidos de San Pedro Mártir I (Norte), 16	2 840	2 563	2	2	4	1	-
12-036, El Arenal, 19	747	648	1	1	2	0	-
12-037, El Divisadero, 16	310	302	7	2	9	2	1
12-039, El Zacatón, 14	1 377	1 264	4	3	7	1	1
12-040, Emilio Portes Gil PEMEX Picacho (U Hab), 14	1 654	1 278	4	4	8	0	-
12-042, Ex Hacienda San Juan de Dios, 16	2 274	2 160	3	1	4	0	-
12-043, Floresta-Prado-Vergel Coapa, 16	1 633	1 350	5	1	6	0	-
12-044, Unidades Habitacionales de Tenorios, 16	607	497	6	3	9	1	-
12-045, FOVISSSTE San Pedro Mártir (U Hab), 16	409	346	1	2	3	0	-
12-046, Fresno, 14	159	155	6	2	8	2	-
12-047, Fuentes Brotantes Miguel Hidalgo (U Hab), 16	2 698	2 102	5	2	7	0	1
12-048, Fuentes y Pedregal de Tepepan, 16	2 276	1 965	4	1	5	0	-
12-049, Fuentes del Pedregal, 14	1 792	1 418	5	4	9	2	1
12-050, Granjas Coapa, 16	1 745	1 440	1	3	4	1	-
12-053, Hacienda San Juan-Rincón de San Juan-Chimali, 16	1 626	1 309	2	1	3	0	-
12-055, Héroes de 1910, 19	208	210	4	5	9	2	1
12-057, Hueso Periferico-ISSSFAM No. 7 (U Habs), 16	1 210	1 059	4	1	5	0	-
12-059, Ignacio Chávez (U Hab), 16	770	649	0	4	4	0	-
12-060, Isidro Fabela I (Poniente), 16	2 379	2 230	4	1	5	1	-
12-061, Isidro Fabela (Ampl), 16	914	786	3	0	3	1	1

Continúa

Integración de las Copaco por unidad territorial

Clave, nombre de la unidad territorial, y distrito electoral local al que pertenece	Lista nominal		Integrantes		Total de integrantes	Integrantes con rango de edad 18 a 29 años	Integrantes con discapacidad
	M	H	M	H			
12-062, ISSSFAM No. 1 (U Hab)-Villa Tlalpan, 16	929	714	2	2	4	1	-
12-064, Jardines Coapa-Belisario Dominguez, 16	862	651	3	3	6	0	-
12-065, Jardines de San Juan, 19	1 894	1 656	5	4	9	2	-
12-066, Jardines del Ajusco, 14	1 789	1 602	2	1	3	0	-
12-067, Jardines en La Montaña, 14	1 663	1 329	6	1	7	0	1
12-068, Juventud Unida, 16	659	641	5	4	9	2	1
12-069, Barrio La Lonja, 14	888	796	1	3	4	0	-
12-070, La Fama, 16	704	589	3	3	6	1	-
12-071, La Guadalupeana, 19	428	397	3	0	3	0	-
12-072, La Joya, 16	1 137	915	2	1	3	0	1
12-073, La Libertad - Ixtlahuaca, 19	352	342	4	5	9	1	-
12-075, La Palma, 16	837	732	6	3	9	0	1
12-076, La Primavera, 19	1 057	991	5	4	9	1	-
12-077, La Tortuga Xolalpa-Hco Colegio Militar, 16	910	1 094	5	4	9	0	1
12-079, Lomas Altas de Padierna Sur, 14	2 458	2 210	5	4	9	1	1
12-080, Lomas de Cuilotepec, 14	684	674	3	1	4	0	1
12-082, Ampliación Lomas de Padierna, 14	251	220	3	3	6	2	-
12-084, Lomas de Texcatlaco, 16	278	258	1	2	3	0	-
12-085, Lomas del Pedregal, 14	373	353	3	1	4	1	-
12-086, Lomas Hidalgo, 14	976	848	3	0	3	1	-
12-087, Los Encinos, 14	923	862	0	3	3	0	-
12-088, Los Pastores, 19	239	221	1	1	2	1	-
12-089, Los Volcanes, 16	1 932	1 701	1	2	3	1	-
12-092, Ma Esther Zuno de Echeverría-Tlalpuente, 19	882	770	1	2	3	1	-
12-093, Coapa-Villa Cuemanco, 16	1 083	913	1	0	1	0	-
12-094, Mesa Los Hornos, Texcaltenco, 14	3 828	3 464	5	4	9	1	-
12-095, Miguel Hidalgo, 14	6 561	5 652	2	3	5	2	1
12-096, Mirador 1a Secc, 16	911	866	2	3	5	1	1
12-097, Mirador 2a y 3a Secc, 14	929	845	3	1	4	0	-
12-099, Mirador del Valle, 19	772	698	5	4	9	0	-
12-100, Mirador I, 14	727	663	1	2	3	0	-
12-101, Mirador II, 14	1 770	1 615	6	1	7	1	-
12-102, Movimiento Organizado de Tlalpan-El Mirador (Rncda), 16	460	438	5	4	9	2	2
12-103, Narciso Mendoza-Villa Coapa Súper Manzana 1 (U Hab), 16	1 804	1 416	5	1	6	0	-
12-104, Narciso Mendoza-Villa Coapa Súper Manzana 2 (U Hab), 16	1 733	1 447	5	4	9	0	-
12-105, Narciso Mendoza-Villa Coapa Súper Manzana 3 (U Hab), 16	1 805	1 447	2	1	3	0	-
12-106, Narciso Mendoza-Villa Coapa Súper Manzana 6 (U Hab), 16	1 476	1 057	3	2	5	1	-
12-107, Narciso Mendoza-Villa Coapa Súper Manzana 7 (U Hab), 16	1 582	1 220	6	3	9	2	1
12-108, Niño Jesús (Barr), 16	807	711	1	2	3	0	-
12-109, Nueva Oriental Coapa-Ex Hacienda Coapa, 16	1 707	1 409	5	4	9	1	1
12-110, Nuevo Renacimiento de Axalco, 16	476	470	2	4	6	1	1
12-111, Ocotla - Ocotla Chico, 19	697	604	5	4	9	1	-
12-112, Oriente (Ampl), 16	320	300	3	2	5	0	3
12-113, Paraje 38, 19	1 136	1 018	4	5	9	0	2
12-116, Pedregal de Las Águilas, 16	904	805	2	1	3	0	-

Continúa

Integración de las Copaco por unidad territorial

Clave, nombre de la unidad territorial, y distrito electoral local al que pertenece	Lista nominal		Integrantes		Total de integrantes	Integrantes con rango de edad 18 a 29 años	Integrantes con discapacidad
	M	H	M	H			
12-117, Pedregal de Sn. Nicolás 1a Secc, 14	4 699	4 317	5	3	8	0	3
12-118, Pedregal de Sn. Nicolás 2a Secc, 14	3 323	3 042	5	4	9	1	2
12-119, Pedregal de Sn. Nicolás 3a Secc, 14	4 291	3 956	4	5	9	0	-
12-121, Pedregal de Sta. Úrsula Xitla, 16	2 625	2 321	4	3	7	2	-
12-124, Piedra Larga, 19	220	212	1	6	7	1	-
12-125, Plan de Ayala, 16	534	476	2	1	3	0	-
12-127, Popular Sta. Teresa, 14	3 317	3 150	5	4	9	0	-
12-130, Prado Coapa 2a Sección, 16	879	757	5	4	9	2	-
12-131, Prado Coapa 3a Sección-Potrero Acoxa, 16	1 271	1 082	2	1	3	0	-
12-132, Progreso Tlalpan, 16	254	229	1	2	3	0	-
12-133, Pueblo Quieto, 16	492	460	1	2	3	2	-
12-137, Real del Sur-Villas del Sur-Residencial Acoxa, 16	743	595	3	4	7	2	-
12-139, Residencial Insurgentes Sur (U Hab), 16	834	686	7	2	9	0	2
12-143, Rinconada (U Hab), 16	466	371	2	0	2	0	-
12-145, Roca de Cristal, 14	146	111	5	4	9	1	2
12-146, Rómulo Sánchez-San Fernando (Barr)-Peña Pobre, 16	531	482	2	0	2	0	-
12-148, San Bartolo El Chico, 16	857	844	4	4	8	2	2
12-151, San Juan Tepeximilpa, 14	882	773	2	2	4	0	-
12-152, San Juan Tepeximilpa (Ampl), 14	505	478	4	3	7	1	2
12-153, San Lorenzo Huipulco, 16	3 047	2 772	4	5	9	1	-
12-156, San Miguel Tehuisco-Los Ángeles-Ayometitla, 19	996	934	2	2	4	0	-
12-158, San Nicolás II, 14	1 604	1 501	5	4	9	2	1
12-159, San Pedro Apóstol (Barr), 16	751	646	1	4	5	2	-
12-161, Santa Úrsula Xitla, 16	3 920	3 341	5	4	9	0	1
12-162, Santísima Trinidad, 14	646	581	3	2	5	0	-
12-166, Solidaridad, 14	510	419	4	2	6	2	-
12-167, Tecorral, 16	492	437	6	2	8	1	-
12-170, Tepetlica El Alto-3 de Mayo, 19	589	527	6	3	9	2	-
12-171, Tepetongo, 14	718	656	5	4	9	1	-
12-172, Tetenco (Pje), 16	488	454	4	0	4	0	1
12-173, Tezontitla, 19	462	406	4	4	8	0	-
12-174, Tezontitla - El Calvario (Ampl), 19	306	290	6	2	8	0	1
12-175, Tlalcoligia, 16	3 614	3 334	2	4	6	1	-
12-176, Tlalmille, 19	1 194	1 054	5	4	9	0	-
12-177, Tlalpan Centro, 16	4 607	3 638	6	3	9	2	-
12-180, Toriello Guerra, 16	2 755	2 325	1	4	5	0	-
12-181, Torres de Padierna, 14	992	872	6	2	8	0	-
12-182, Tres Fuentes (U Hab), 16	496	406	0	1	1	0	-
12-184, Valle Escondido, 16	1 284	1 094	0	1	1	0	-
12-185, Valle Verde, 16	368	312	2	1	3	0	1
12-186, Verano, 19	428	391	4	5	9	0	1
12-188, Vergel de Coyoacán-Vergel del Sur, 16	1 162	945	5	4	9	2	-
12-191, Villa Coapa (Rdcial), 16	1 120	957	5	4	9	1	1
12-193, Villa del Puente FOVISSSTE (U Hab), 16	471	417	4	2	6	1	1
12-194, Villa Lázaro Cárdenas, 16	1 683	1 519	4	5	9	0	1
12-195, Villa Olímpica Liberador Miguel Hidalgo (U Hab), 14	827	628	2	2	4	0	-
12-198, Vistas del Pedregal, 14	808	806	3	5	8	0	-

Continúa

Integración de las Copaco por unidad territorial

Concluye

Clave, nombre de la unidad territorial, y distrito electoral local al que pertenece	Lista nominal		Integrantes		Total de integrantes	Integrantes con rango de edad 18 a 29 años	Integrantes con discapacidad
	M	H	M	H			
12-199, Viveros de Coactetlan, 16	1 369	1 241	4	0	4	0	1
12-200, Xaxalco, 19	677	608	1	2	3	1	-
12-201, Xaxalipac, 19	490	454	5	2	7	1	-
12-202, Zacatienda, 16	346	310	3	2	5	3	1
12-204, Zapote-Luis Donaldo Colosio (U Habs), 16	687	543	0	1	1	0	-
12-205, 2 de Octubre, 14	2 115	1 995	2	2	4	0	-
12-208, San Miguel Toxiac, 19	254	257	6	1	7	0	1
12-209, Héroes de Padierna I, 14	3 690	3 458	5	4	9	1	3
12-210, Héroes de Padierna II, 14	3 556	3 279	5	4	9	2	-
12-211, Lomas de Padierna I, 14	4 790	4 395	5	4	9	2	-
12-212, Lomas de Padierna II, 14	4 234	3 876	5	4	9	1	-
12-213, Pedregal de Sn. Nicolás 4a Secc I, 14	4 487	4 053	6	2	8	2	-
12-214, Pedregal de Sn. Nicolás 4a Secc II, 14	4 239	3 931	5	4	9	1	3
12-215, Belisario Dominguez, 16	454	393	0	1	1	0	-
12-216, La Magueyera, 16	183	164	2	2	4	0	-
12-217, Narciso Mendoza Villa Coapa Supermanzana 8 (U Hab), 16	931	794	2	1	3	1	-
12-218, Conjunto Habitacional Pedregal del Lago, 14	379	271	4	3	7	0	-
12-219, Ejidos de San Pedro Mártir II (Sur), 16	2 943	2 562	4	2	6	2	-
12-220, Isidro Fabela II (Oriente), 16	3 414	3 046	2	1	3	0	-
12-221, Loma Bonita-Ampliación Tepeximilpa, 14	222	191	7	1	8	0	1
12-222, Lomas de TepemecatI, 19	715	571	3	2	5	0	-
12-223, Residencial Fuentes de Cantera (U Hab), 14	337	261	1	1	2	0	-
Total	227 868	201 989	568	393	961	110	69

FUENTE: Elaborado por la DEOEG con base en la lista nominal proporcionada por la DERFE-INE, el SIRESCA y los resultados de la votación emitida en la jornada electoral única de las Copaco 2020.

Integrantes de las Copaco según sexo y grupo etario por unidad territorial

Clave, nombre de la unidad territorial, y distrito electoral local al que pertenece	Candidaturas contendientes		18-19		20-24		25- 29		30-34		35- 39		40-44		45-49		50-54		55-59		60-64		65 y más		Total
	M	H	M	H	M	H	M	H	M	H	M	H	M	H	M	H	M	H	M	H	M	H	M	H	
12-001, Ahuacatitla, 19	3	1	0	0	0	0	0	1	0	0	0	0	0	0	0	0	1	0	0	0	1	0	1	0	4
12-002, Ampliación Miguel Hidalgo 2a Secc, 14	7	2	0	0	0	0	0	0	0	0	0	0	0	0	2	1	0	0	2	0	1	0	2	1	9
12-003, Ampliación Miguel Hidalgo 3a Secc, 14	5	7	0	0	0	0	1	0	1	0	0	1	1	0	1	0	0	0	1	0	0	1	0	2	9
12-004, Ampliación Miguel Hidalgo 4a Secc, 14	4	0	0	0	0	0	0	0	0	0	2	0	1	0	0	0	0	0	0	0	0	0	1	0	4
12-005, AMSA, 16	3	1	0	0	0	0	0	0	1	0	0	1	0	0	0	0	0	0	0	1	0	1	0	1	4
12-007, Arboledas del Sur, 16	3	6	0	1	0	0	1	0	0	0	0	0	1	0	0	2	1	0	0	1	0	1	0	1	9
12-008, Arenal Guadalupe Tlalpan, 16	2	0	0	0	0	0	0	0	0	0	0	0	1	0	0	0	0	0	1	0	0	0	0	0	2
12-009, Arenal Puerta Tepepan, 16	3	2	0	0	0	0	0	0	0	0	0	0	0	0	0	0	0	1	1	0	0	0	1	0	3
12-010, Atocpa Sur, 19	10	1	0	0	0	0	0	1	1	0	1	0	0	0	4	0	1	0	1	0	0	0	0	0	9
12-011, Ayocaititla, Asunción, 19	1	1	0	0	0	0	0	0	0	0	0	0	0	1	0	0	0	0	0	0	1	0	0	0	2
12-013, Belvedere, 14	5	1	0	0	1	0	0	0	2	0	0	0	0	0	0	0	0	0	1	0	1	1	0	0	6
12-014, Bosque de Tepeximilpa, 14	3	5	0	0	0	1	1	0	0	0	0	0	0	0	1	0	1	3	0	1	0	0	0	0	8
12-016, Bosques del Pedregal, 14	6	5	0	0	0	0	0	0	1	0	0	1	1	1	1	0	0	0	0	1	2	0	0	1	9
12-017, Calvario Camisetas, 16	4	1	0	0	0	0	0	0	0	0	1	0	0	0	0	1	2	0	1	0	0	0	0	0	5
12-018, Cantera Puente de Piedra, 16	6	1	0	1	0	0	0	0	1	0	0	0	3	0	1	0	1	0	0	0	0	0	0	0	7
12-019, Chichicaspatl, 14	4	1	0	0	0	0	0	0	0	0	0	0	0	0	1	1	0	0	1	0	1	0	1	0	5
12-020, Chimalcoyoc, 16	2	4	0	0	0	0	0	1	1	0	1	0	0	0	0	1	0	1	0	0	0	1	0	0	6
12-022, Chimilli, 14	4	1	0	0	0	0	0	0	0	0	0	0	1	0	0	0	1	0	2	0	0	0	0	1	5
12-023, Club de Golf México-San Buenaventura, 16	6	5	0	0	0	0	1	0	0	0	0	0	0	0	1	0	0	0	1	1	0	0	2	3	9
12-024, Coapa 2a Sección-Ramos Millán, 16	2	0	0	0	0	0	0	0	0	0	0	0	0	0	1	0	0	0	0	0	0	0	1	0	2
12-027, Conjunto Urbano Cuemanco (U Hab), 16	3	0	0	0	0	0	0	0	0	0	0	0	0	0	0	0	1	0	1	0	0	0	1	0	3
12-029, Cruz del Farol, 14	5	3	0	0	0	0	0	0	2	0	0	0	1	0	0	0	0	1	1	0	0	0	1	2	8
12-030, Cuchilla de Padierna, 14	11	11	0	0	0	0	1	0	0	0	2	0	1	0	1	1	0	2	0	1	0	0	0	0	9
12-031, Cuilotepec II, 14	2	1	0	0	0	1	2	0	0	0	0	0	0	0	0	0	0	0	0	0	0	0	0	0	3
12-032, Cultura Maya, 14	7	3	0	0	1	0	0	1	2	0	2	1	0	0	1	0	0	0	0	0	0	0	0	1	9
12-033, Diamante, 14	3	2	0	0	0	0	0	0	0	0	0	0	1	0	0	0	0	0	1	0	0	2	1	0	5
12-034, Dolores Tlali, 16	4	1	1	0	0	0	0	0	0	0	0	0	1	0	1	0	0	0	1	1	0	0	0	0	5
12-035, Ejidos de San Pedro Mártir I (Norte), 16	2	2	0	0	0	0	0	1	0	0	0	0	0	1	0	0	2	0	0	0	0	0	0	0	4
12-036, El Arenal, 19	1	1	0	0	0	0	0	0	0	0	0	0	0	0	1	0	0	1	0	0	0	0	0	0	2
12-037, El Divisadero, 16	7	2	0	0	1	1	0	0	1	0	0	0	1	0	1	0	1	0	0	0	1	0	1	1	9
12-039, El Zacatón, 14	4	3	0	0	0	1	0	0	1	0	0	1	0	0	2	0	1	0	0	1	0	0	0	0	7
12-040, Emilio Portes Gil PEMEX Picacho (U Hab), 14	4	4	0	0	0	0	0	0	0	0	0	0	0	0	0	0	1	0	0	1	1	2	2	1	8
12-042, Ex Hacienda San Juan de Dios, 16	3	1	0	0	0	0	0	0	0	0	1	1	0	0	0	0	0	0	0	2	0	0	0	0	4
12-043, Floresta-Prado-Vergel Coapa, 16	5	1	0	0	0	0	0	0	0	0	0	0	0	0	0	0	2	1	0	0	1	0	2	0	6
12-044, Unidades Habitacionales de Tenorios, 16	7	3	0	0	1	0	0	0	0	0	0	0	1	0	1	0	0	1	0	0	1	0	2	2	9
12-045, FOVISSSTE San Pedro Mártir (U Hab), 16	1	2	0	0	0	0	0	0	0	0	0	0	0	0	0	0	0	0	1	1	0	0	1	3	3
12-046, Fresno, 14	6	3	1	0	1	0	0	0	1	0	1	1	0	0	1	0	0	1	0	0	1	0	0	0	8
12-047, Fuentes Brotantes Miguel Hidalgo (U Hab), 16	5	2	0	0	0	0	0	0	0	0	0	0	0	0	1	0	0	1	0	1	1	0	3	0	7
12-048, Fuentes y Pedregal de Tepepan, 16	4	1	0	0	0	0	0	0	0	0	0	0	0	0	1	0	1	0	0	0	1	0	1	1	5

Continúa

Integrantes de las Copaco según sexo y grupo etario por unidad territorial

Clave, nombre de la unidad territorial, y distrito electoral local al que pertenece	Candidaturas contendientes		18-19		20-24		25-29		30-34		35-39		40-44		45-49		50-54		55-59		60-64		65 y más		Total	
	M	H	M	H	M	H	M	H	M	H	M	H	M	H	M	H	M	H	M	H	M	H	M	H		
12-049, Fuentes del Pedregal, 14	10	7	0	1	0	0	0	1	0	0	0	0	0	0	0	0	1	0	2	0	0	0	2	2	9	
12-050, Granjas Coapa, 16	1	3	0	0	0	0	0	1	0	0	0	0	1	0	0	0	0	1	0	1	0	0	0	0	4	
12-053, Hacienda San Juan-Rincón de San Juan-Chimali, 16	2	1	0	0	0	0	0	0	0	0	0	0	0	0	1	0	0	0	0	0	1	0	0	1	3	
12-055, Héroes de 1910, 19	4	10	0	0	0	1	0	1	0	1	0	1	1	0	1	0	0	0	0	1	1	1	1	0	9	
12-057, Hueso Periferico-ISSSFAM No. 7 (U Habs), 16	4	1	0	0	0	0	0	0	0	0	0	0	0	0	1	0	1	0	0	0	1	0	1	1	5	
12-059, Ignacio Chávez (U Hab), 16	0	4	0	0	0	0	0	0	0	0	0	0	0	0	0	0	0	0	0	0	1	0	3	4		
12-060, Isidro Fabela I (Poniente), 16	4	1	0	0	1	0	0	0	0	1	0	0	0	0	0	0	1	0	2	0	0	0	0	0	5	
12-061, Isidro Fabela (Ampl), 16	3	0	0	0	1	0	0	0	0	0	0	0	0	0	1	0	0	0	1	0	0	0	0	0	3	
12-062, ISSSFAM No. 1 (U Hab)-Villa Tlalpan, 16	2	2	0	1	0	0	0	0	0	0	0	0	0	0	2	0	0	1	0	0	0	0	0	0	4	
12-064, Jardines Coapa-Belisario Domínguez, 16	3	3	0	0	0	0	0	0	0	0	0	0	0	0	0	0	2	0	0	0	0	0	1	3	6	
12-065, Jardines de San Juan, 19	10	5	0	0	1	0	0	1	0	0	0	0	0	0	2	0	0	1	2	1	0	0	0	1	9	
12-066, Jardines del Ajusco, 14	3	4	0	0	0	0	0	0	0	0	1	0	0	1	1	0	0	0	0	0	0	0	0	0	3	
12-067, Jardines en La Montaña, 14	6	1	0	0	0	0	0	0	0	0	0	0	0	0	0	0	1	0	1	0	1	1	3	0	7	
12-068, Juventud Unida, 16	6	5	0	0	0	0	1	1	0	0	0	0	1	0	1	0	0	0	2	0	0	1	0	2	9	
12-069, Barrio La Lonja, 14	1	3	0	0	0	0	0	0	0	0	0	0	0	0	2	0	0	0	0	0	1	0	0	1	4	
12-070, La Fama, 16	3	3	0	0	0	1	0	0	0	0	1	0	1	0	0	1	0	1	0	0	0	0	0	1	6	
12-071, La Guadalupeana, 19	3	0	0	0	0	0	0	0	0	0	0	0	1	0	0	0	2	0	0	0	0	0	0	0	3	
12-072, La Joya, 16	2	1	0	0	0	0	0	0	0	0	0	0	0	0	0	0	2	0	0	0	0	1	0	0	3	
12-073, La Libertad - Ixtlahuaca, 19	4	5	0	0	0	1	0	0	0	0	0	0	1	0	2	2	1	1	0	0	0	1	0	0	9	
12-075, La Palma, 16	6	3	0	0	0	0	0	0	1	1	0	0	0	0	0	1	1	1	0	0	2	0	2	0	9	
12-076, La Primavera, 19	5	5	0	0	0	0	1	0	0	1	0	0	0	1	1	0	0	1	0	1	2	1	0	0	9	
12-077, La Tortuga Xolalpa-Hco Colegio Militar, 16	5	4	0	0	0	0	0	0	1	0	0	0	2	1	0	1	1	0	0	0	1	0	0	2	9	
12-079, Lomas Altas de Padierna Sur, 14	9	5	0	0	0	0	0	1	1	1	0	0	0	0	0	1	1	0	0	0	2	0	1	1	9	
12-080, Lomas de Cuilotepec, 14	3	1	0	0	0	0	0	0	0	0	1	0	0	0	0	0	0	0	1	0	1	0	0	1	4	
12-082, Ampliación Lomas de Padierna, 14	3	4	1	0	0	0	0	1	0	0	0	1	0	0	0	0	1	0	1	1	0	0	0	0	6	
12-084, Lomas de Texcalatlaco, 16	1	2	0	0	0	0	0	0	0	0	0	0	0	0	0	0	0	0	0	0	0	1	1	1	3	
12-085, Lomas del Pedregal, 14	4	1	0	0	0	1	0	0	0	0	0	0	1	0	0	0	1	0	0	0	0	0	1	0	4	
12-086, Lomas Hidalgo, 14	3	0	0	0	0	0	1	0	0	0	0	0	0	0	0	0	0	0	2	0	0	0	0	0	3	
12-087, Los Encinos, 14	0	3	0	0	0	0	0	0	0	0	0	0	0	0	0	0	0	1	0	1	0	0	0	1	3	
12-088, Los Pastores, 19	2	1	0	0	0	1	0	0	0	0	0	0	0	0	0	0	1	0	0	0	0	0	0	0	2	
12-089, Los Volcanes, 16	1	2	0	0	1	0	0	0	0	0	0	0	0	0	0	0	0	1	0	0	0	0	0	1	3	
12-092, Ma Esther Zuno de Echeverría-Tlalpuente, 19	1	2	1	0	0	0	0	0	0	1	0	1	0	0	0	0	0	0	0	0	0	0	0	0	3	
12-093, Coapa-Villa Cuemanco, 16	1	0	0	0	0	0	0	0	0	0	0	0	0	0	1	0	0	0	0	0	0	0	0	0	1	
12-094, Mesa Los Hornos, Texcaltenco, 14	14	4	0	0	0	1	0	0	2	0	2	1	0	2	1	0	0	0	0	0	0	0	0	0	0	9
12-095, Miguel Hidalgo, 14	2	3	0	0	0	0	1	1	0	0	0	0	0	0	1	0	0	0	0	0	0	0	0	2	5	
12-096, Mirador 1a Secc, 16	2	4	0	0	1	0	0	0	0	0	0	1	0	0	1	0	0	2	0	0	0	0	0	0	5	
12-097, Mirador 2a y 3a Secc, 14	3	1	0	0	0	0	0	0	0	0	0	0	0	0	0	0	0	0	3	0	0	0	0	1	4	
12-099, Mirador del Valle, 19	5	4	0	0	0	0	0	0	1	0	1	1	2	1	1	0	0	1	0	0	0	1	0	0	9	
12-100, Mirador I, 14	1	2	0	0	0	0	0	0	0	0	0	0	0	0	0	0	0	0	0	0	1	1	0	1	3	
12-101, Mirador II, 14	6	1	0	0	1	0	0	0	2	0	2	0	0	0	0	1	1	0	0	0	0	0	0	0	7	

Continúa

Integrantes de las Copaco según sexo y grupo etario por unidad territorial

Clave, nombre de la unidad territorial, y distrito electoral local al que pertenece	Candidaturas contendientes		18-19		20-24		25-29		30-34		35-39		40-44		45-49		50-54		55-59		60-64		65 y más		Total
	M	H	M	H	M	H	M	H	M	H	M	H	M	H	M	H	M	H	M	H	M	H	M	H	
12-102, Movimiento Organizado de Tlalpan-El Mirador (Rncda), 16	9	6	0	0	0	0	1	1	0	1	0	0	0	0	1	0	0	2	0	1	0	1	1	9	
12-103, Narciso Mendoza-Villa Coapa Súper Manzana 1 (U Hab), 16	5	1	0	0	0	0	0	0	0	0	0	0	0	0	0	0	0	2	0	0	0	3	1	6	
12-104, Narciso Mendoza-Villa Coapa Súper Manzana 2 (U Hab), 16	5	5	0	0	0	0	0	0	1	0	0	0	1	0	0	1	1	1	2	2	0	0	0	9	
12-105, Narciso Mendoza-Villa Coapa Súper Manzana 3 (U Hab), 16	2	1	0	0	0	0	0	0	0	0	0	0	0	0	0	0	0	0	0	0	0	2	1	3	
12-106, Narciso Mendoza-Villa Coapa Súper Manzana 6 (U Hab), 16	3	2	0	0	0	1	0	0	0	0	0	0	1	0	0	0	0	1	0	0	1	0	1	5	
12-107, Narciso Mendoza-Villa Coapa Súper Manzana 7 (U Hab), 16	6	3	1	0	0	0	0	1	0	0	0	0	0	0	2	2	0	0	0	2	0	1	0	9	
12-108, Niño Jesús (Barr), 16	1	2	0	0	0	0	0	0	0	0	0	1	0	0	0	0	0	0	0	0	0	1	1	3	
12-109, Nueva Oriental Coapa-Ex Hacienda Coapa, 16	8	4	0	0	0	0	0	1	0	0	0	0	0	0	0	0	1	0	0	1	0	2	4	9	
12-110, Nuevo Renacimiento de Axalco, 16	2	4	0	0	0	0	0	1	0	1	0	0	0	0	0	0	0	0	2	2	0	0	0	6	
12-111, Ocotla - Ocotla Chico, 19	8	5	0	0	0	0	0	1	1	1	1	0	1	0	0	1	1	0	0	0	0	1	1	9	
12-112, Oriente (Ampl), 16	4	2	0	0	0	0	0	0	0	1	1	0	0	0	0	0	1	0	0	0	0	1	1	5	
12-113, Paraje 38, 19	4	5	0	0	0	0	0	0	0	1	1	0	0	0	2	0	1	1	0	3	0	0	0	9	
12-116, Pedregal de Las Águilas, 16	2	1	0	0	0	0	0	0	0	0	0	0	0	0	1	0	1	0	0	1	0	0	0	3	
12-117, Pedregal de Sn. Nicolás 1a Secc, 14	5	3	0	0	0	0	0	0	0	0	2	0	1	0	0	1	0	0	1	1	1	0	0	8	
12-118, Pedregal de Sn. Nicolás 2a Secc, 14	7	5	1	0	0	0	0	0	0	0	0	0	0	0	1	0	1	2	0	0	0	1	2	9	
12-119, Pedregal de Sn. Nicolás 3a Secc, 14	4	5	0	0	0	0	0	0	0	0	1	1	0	0	2	0	0	0	1	2	0	0	0	9	
12-121, Pedregal de Sta. Úrsula Xitla, 16	4	3	1	0	1	0	0	0	0	0	0	1	0	0	1	1	0	0	1	0	0	0	0	7	
12-124, Piedra Larga, 19	1	6	0	0	0	0	0	1	0	0	0	1	0	1	0	0	0	0	1	0	0	1	0	7	
12-125, Plan de Ayala, 16	2	1	0	0	0	0	0	0	1	0	1	0	0	0	0	0	0	0	0	0	0	0	0	3	
12-127, Popular Sta. Teresa, 14	5	4	0	0	0	0	0	0	3	1	2	0	0	0	0	1	0	0	0	1	0	0	0	9	
12-130, Prado Coapa 2a Sección, 16	7	6	0	0	1	0	1	0	0	0	0	0	1	0	1	1	1	0	0	2	0	0	0	9	
12-131, Prado Coapa 3a Sección-Potrero Acoxa, 16	2	1	0	0	0	0	0	0	0	0	0	0	0	0	0	0	0	0	0	0	0	2	1	3	
12-132, Progreso Tlalpan, 16	1	2	0	0	0	0	0	0	0	0	0	0	0	1	0	0	1	0	0	0	0	0	0	3	
12-133, Pueblo Quieto, 16	1	2	0	0	1	0	0	1	0	0	0	0	0	0	0	0	0	0	0	0	0	1	0	3	
12-137, Real del Sur-Villas del Sur-Residencial Acoxa, 16	3	4	0	0	0	1	0	1	0	0	0	0	1	0	1	2	0	0	0	0	0	1	0	7	
12-139, Residencial Insurgentes Sur (U Hab), 16	7	2	0	0	0	0	0	0	0	0	0	0	0	1	0	1	0	2	0	1	2	2	0	9	
12-143, Rinconada (U Hab), 16	2	0	0	0	0	0	0	0	0	0	0	0	0	0	0	0	0	1	0	0	0	1	0	2	
12-145, Roca de Cristal, 14	11	5	1	0	0	0	0	0	0	0	0	0	1	0	0	2	0	0	1	1	1	0	1	9	
12-146, Rómulo Sánchez-San Fernando (Barr)-Peña Pobre, 16	2	1	0	0	0	0	0	0	0	0	0	0	0	0	0	2	0	0	0	0	0	0	0	2	
12-148, San Bartolo El Chico, 16	4	5	0	0	1	1	0	0	0	0	0	1	1	0	0	0	0	0	1	0	0	2	1	8	
12-151, San Juan Tepeximilpa, 14	2	2	0	0	0	0	0	0	0	0	0	0	0	0	0	0	0	0	1	1	0	0	1	4	
12-152, San Juan Tepeximilpa (Ampl), 14	4	3	0	0	1	0	0	0	0	0	0	0	0	0	1	1	1	0	0	0	1	0	0	7	
12-153, San Lorenzo Huipulco, 16	4	9	0	0	0	0	0	1	0	0	0	0	0	0	1	1	0	2	0	1	2	0	1	9	
12-156, San Miguel Tehuisco-Los Ángeles-Ayometitla, 19	3	2	0	0	0	0	0	0	0	0	0	0	0	0	2	0	0	0	0	1	0	1	0	4	
12-158, San Nicolás II, 14	12	6	0	0	0	0	2	0	0	0	0	0	0	1	1	0	2	1	0	1	0	1	0	9	
12-159, San Pedro Apóstol (Barr), 16	1	4	0	0	0	0	0	2	1	1	0	0	0	0	0	0	0	1	0	0	0	0	0	5	
12-161, Santa Úrsula Xitla, 16	6	5	0	0	0	0	0	0	0	0	0	0	1	0	0	0	1	1	1	0	0	1	2	9	
12-162, Santísima Trinidad, 14	3	2	0	0	0	0	0	0	0	0	0	0	1	0	0	0	1	0	0	0	1	1	0	5	

Continúa

Integrantes de las Copaco según sexo y grupo etario por unidad territorial

Clave, nombre de la unidad territorial, y distrito electoral local al que pertenece	Candidaturas contendientes		18-19		20-24		25-29		30-34		35-39		40-44		45-49		50-54		55-59		60-64		65 y más		Total
	M	H	M	H	M	H	M	H	M	H	M	H	M	H	M	H	M	H	M	H	M	H			
12-166, Solidaridad, 14	4	2	0	0	1	0	0	1	0	0	0	0	1	0	0	0	1	0	0	1	1	0	0	0	6
12-167, Tecorral, 16	6	2	0	0	1	0	0	0	0	0	1	0	1	1	0	1	1	0	2	0	0	0	0	0	8
12-170, Tepetlica El Alto-3 de Mayo, 19	11	3	0	0	0	0	1	1	1	0	0	0	1	1	0	0	2	1	1	0	0	0	0	0	9
12-171, Tepetongo, 14	9	4	0	0	0	0	1	0	1	0	0	1	0	0	1	0	0	2	0	0	2	0	0	1	9
12-172, Tetenco (Pje), 16	4	0	0	0	0	0	0	0	0	0	0	0	0	0	0	0	0	0	0	0	2	0	2	0	4
12-173, Tezontitla, 19	4	5	0	0	0	0	0	0	1	0	0	1	0	0	2	0	0	1	0	0	1	1	0	1	8
12-174, Tezontitla - El Calvario (Ampl), 19	6	2	0	0	0	0	0	0	0	0	1	0	0	0	3	0	1	2	0	0	1	0	0	0	8
12-175, Tlalcoligia, 16	2	4	0	0	0	1	0	0	0	0	0	0	2	0	0	1	0	1	0	1	0	0	0	0	6
12-176, Tlalmille, 19	8	7	0	0	0	0	0	0	1	0	0	0	1	1	0	1	2	0	1	1	0	0	0	1	9
12-177, Tlalpan Centro, 16	7	6	0	0	1	1	0	0	0	1	0	0	2	0	1	0	0	0	1	1	1	0	0	0	9
12-180, Toriello Guerra, 16	1	4	0	0	0	0	0	0	0	1	0	0	0	0	0	0	1	0	0	0	0	0	0	3	5
12-181, Torres de Padierna, 14	7	2	0	0	0	0	0	0	2	0	1	1	1	0	0	0	1	0	1	1	0	0	0	0	8
12-182, Tres Fuentes (U Hab), 16	0	1	0	0	0	0	0	0	0	0	0	0	0	0	0	0	0	0	0	0	0	0	0	1	1
12-184, Valle Escondido, 16	0	1	0	0	0	0	0	0	0	0	0	0	0	0	0	0	0	0	0	1	0	0	0	0	1
12-185, Valle Verde, 16	2	1	0	0	0	0	0	0	0	0	0	0	0	0	0	0	0	0	0	0	0	0	2	1	3
12-186, Verano, 19	6	5	0	0	0	0	0	0	0	0	1	0	0	0	0	0	1	0	0	1	1	3	1	1	9
12-188, Vergel de Coyoacán-Vergel del Sur, 16	5	11	0	0	0	0	1	1	0	1	0	0	0	0	1	1	2	0	1	1	0	0	0	0	9
12-191, Villa Coapa (Rdcial), 16	14	9	0	0	1	0	0	0	0	0	0	0	0	1	1	0	1	1	1	0	0	1	1	1	9
12-193, Villa del Puente FOVISSSTE (U Hab), 16	4	2	0	0	0	0	0	1	0	0	0	0	0	0	0	0	1	0	2	0	1	0	0	1	6
12-194, Villa Lázaro Cárdenas, 16	4	5	0	0	0	0	0	0	0	0	0	0	0	2	1	1	1	1	1	0	0	0	1	1	9
12-195, Villa Olímpica Liberador Miguel Hidalgo (U Hab), 14	2	2	0	0	0	0	0	0	0	0	0	0	0	1	0	0	0	0	0	0	0	0	2	1	4
12-198, Vistas del Pedregal, 14	3	5	0	0	0	0	0	0	0	1	0	1	1	0	0	1	1	1	0	0	1	1	0	0	8
12-199, Viveros de Coactetlan, 16	4	0	0	0	0	0	0	0	0	0	0	0	0	0	0	0	2	0	1	0	1	0	0	0	4
12-200, Xaxalco, 19	1	2	0	0	0	0	0	1	0	0	1	0	0	1	0	0	0	0	0	0	0	0	0	0	3
12-201, Xaxalipac, 19	5	2	0	0	0	1	0	0	0	0	2	1	1	0	0	0	0	0	1	0	1	0	0	0	7
12-202, Zacatienda, 16	4	2	0	0	2	0	0	1	1	0	0	0	0	0	0	0	0	0	1	0	0	0	0	0	5
12-204, Zapote-Luis Donaldo Colosio (U Habs), 16	0	1	0	0	0	0	0	0	0	0	0	0	0	1	0	0	0	0	0	0	0	0	0	0	1
12-205, 2 de Octubre, 14	2	2	0	0	0	0	0	0	0	0	0	1	2	1	0	0	0	0	0	0	0	0	0	0	4
12-208, San Miguel Toxiac, 19	7	1	0	0	0	0	0	0	0	0	1	0	1	0	0	0	1	0	3	0	0	0	0	1	7
12-209, Héroes de Padierna I, 14	9	9	0	0	0	0	1	0	0	1	0	0	0	2	0	0	1	1	0	0	0	1	2	9	
12-210, Héroes de Padierna II, 14	8	7	0	0	1	1	0	0	1	0	2	0	0	1	0	1	1	0	0	0	0	0	0	1	9
12-211, Lomas de Padierna I, 14	8	5	0	0	1	1	0	0	1	0	0	0	1	0	0	1	1	0	0	0	1	0	0	2	9
12-212, Lomas de Padierna II, 14	10	5	0	0	0	0	1	0	0	0	0	0	0	2	3	1	1	0	0	0	0	1	0	0	9
12-213, Pedregal de Sn. Nicolás 4a Secc I, 14	6	2	0	1	1	0	0	0	0	0	0	0	1	0	3	0	1	0	0	0	0	0	0	1	8
12-214, Pedregal de Sn. Nicolás 4a Secc II, 14	11	9	0	0	1	0	0	0	0	3	0	0	0	0	0	0	1	0	0	1	2	0	1	0	9
12-215, Belisario Dominguez, 16	0	2	0	0	0	0	0	0	0	0	0	0	0	0	0	0	0	1	0	0	0	0	0	0	1
12-216, La Magueyera, 16	2	3	0	0	0	0	0	0	0	0	0	0	0	0	0	0	1	0	1	0	0	1	0	1	4
12-217, Narciso Mendoza Villa Coapa Supermanzana 8 (U Hab), 16	2	1	0	0	1	0	0	0	0	0	0	0	0	0	0	0	0	0	0	0	0	0	1	1	3
12-218, Conjunto Habitacional Pedregal del Lago, 14	4	3	0	0	0	0	0	0	0	0	0	0	0	0	0	0	0	1	0	0	1	3	2	7	
12-219, Ejidos de San Pedro Mártir II (Sur), 16	4	2	1	0	1	0	0	0	0	0	0	0	0	0	0	0	1	0	1	1	0	1	0	0	6

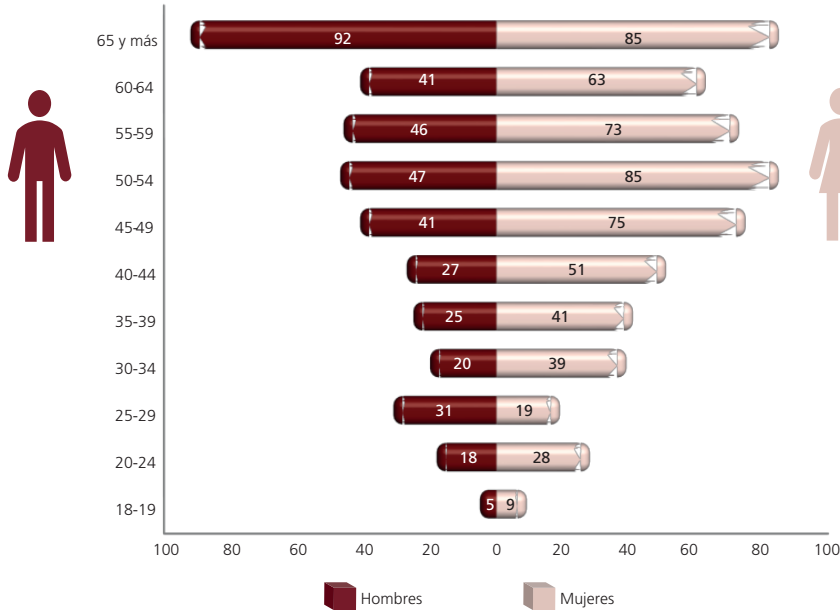
Continúa

Integrantes de las Copaco según sexo y grupo etario por unidad territorial

Concluye

Clave, nombre de la unidad territorial, y distrito electoral local al que pertenece	Candidaturas contendientes		18-19		20-24		25-29		30-34		35-39		40-44		45-49		50-54		55-59		60-64		65 y más		Total
	M	H	M	H	M	H	M	H	M	H	M	H	M	H	M	H	M	H	M	H	M	H			
12-220, Isidro Fabela II (Oriente), 16	2	1	0	0	0	0	0	0	0	0	1	1	0	0	0	0	0	0	1	0	0	0	0	0	3
12-221, Loma Bonita-Ampliación Tepeximilpa, 14	8	1	0	0	0	0	0	0	0	0	0	0	0	0	2	1	2	0	1	0	2	0	0	0	8
12-222, Lomas de Tepemecatli, 19	3	2	0	0	0	0	0	0	0	0	1	0	0	0	1	0	1	0	0	1	0	0	0	1	5
12-223, Residencial Fuentes de Canteras (U Hab), 14	1	1	0	0	0	0	0	0	0	0	0	0	0	0	0	0	0	1	1	0	0	0	0	0	2
Total	687	477	9	5	28	18	19	31	39	20	41	25	51	27	75	41	85	47	73	46	63	41	85	92	961

Integrantes de las comisiones 2020



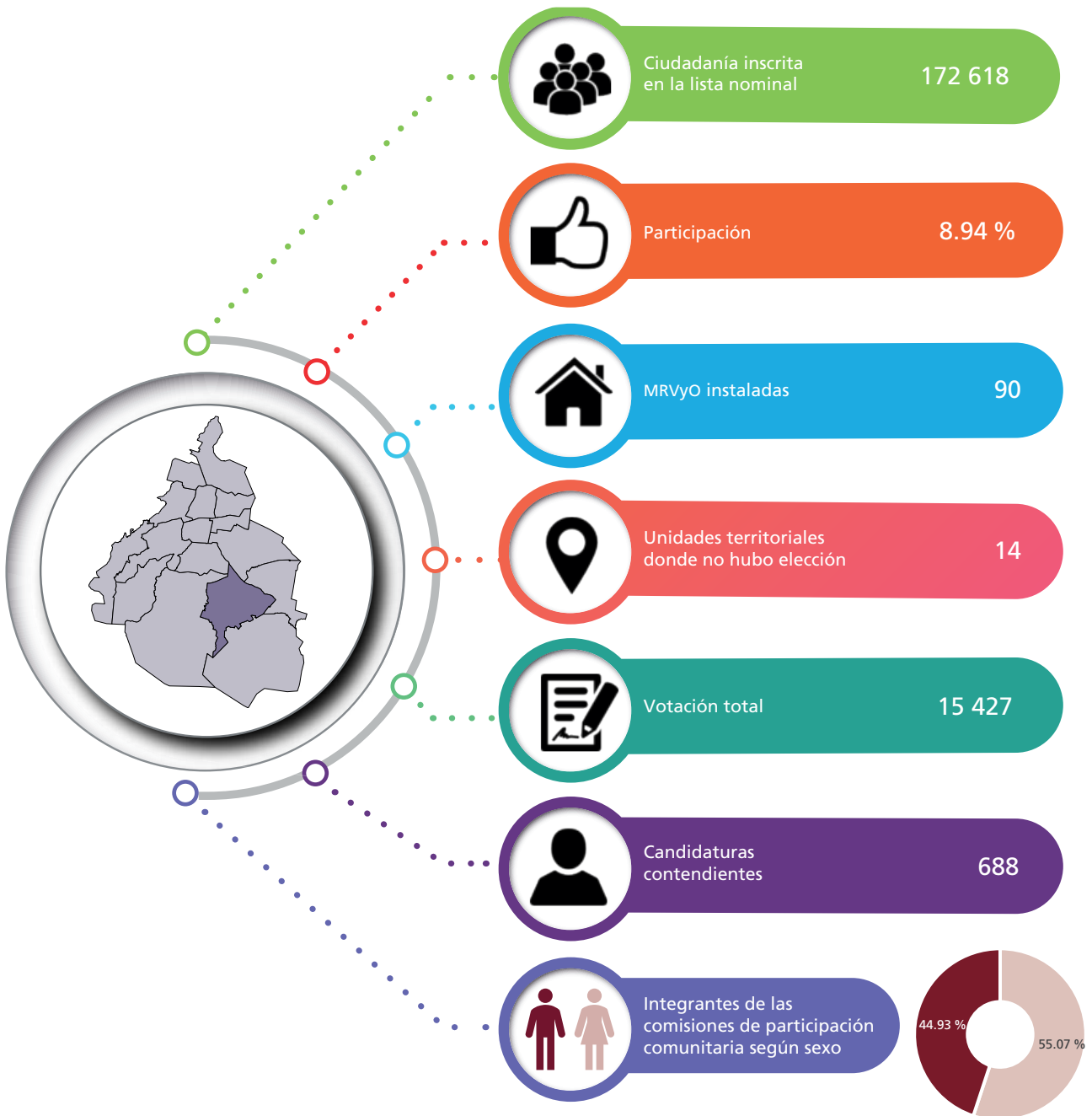
De las personas contendientes en Tlalpan, 83.56 % logra ser electo en las Copaco 2020. Dicho porcentaje es el más elevado en la entidad; 59.11 % son mujeres y 40.89 % son hombres; 11.45 % son jóvenes de entre 18 y 29 años. Ello resalta, ya que es la demarcación con el menor valor relativo. Por otra parte, 7.18 % ostenta tener alguna discapacidad.

El grupo etario con la mayor cantidad de integrantes es el de 65 años y más, mientras que el menor es el de 18 a 19 años.

FUENTE: Elaborado por la DEOEYG con base en la lista nominal proporcionada por la DERFE-INE, el SIRESCA y los resultados de la votación emitida en la jornada electoral única de las Copaco 2020.

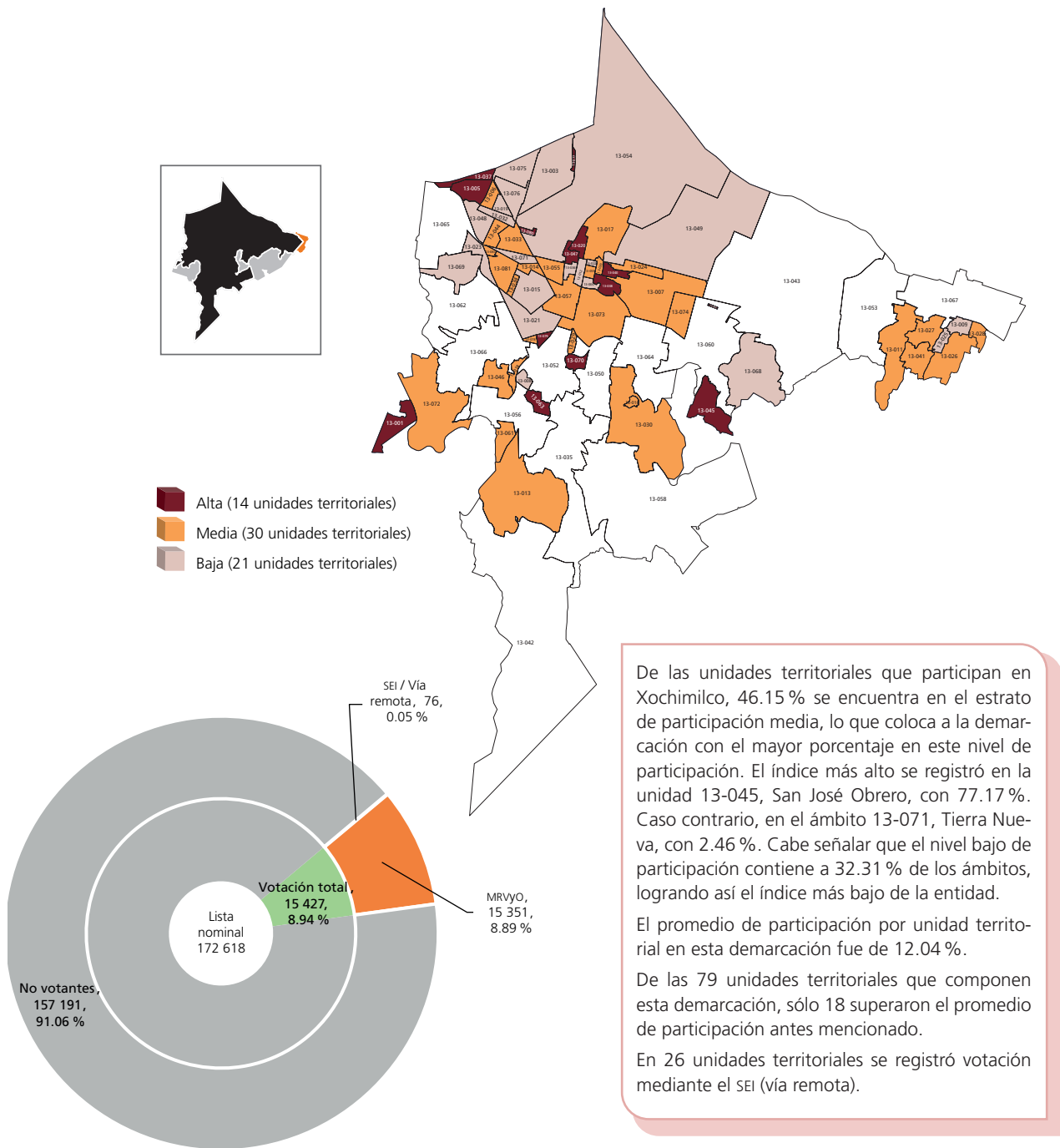
Xochimilco

Datos relevantes de la jornada electoral



FUENTE: Elaborado por la DEOEYG con base en la lista nominal proporcionada por la DERFE-INE y los resultados de la votación emitida en la jornada electoral única de las Copaco 2020.

Nivel de participación y votación



NOTA: Las unidades territoriales marcadas en blanco en el mapa, corresponden a los pueblos originarios donde no se celebró la jornada electoral única, en cumplimiento de la sentencia SCM-JDC-22/2020 y acumulados de la Sala Regional Ciudad de México del TEPJF y el acuerdo IECM-ACU-CG-028-20 del Consejo General del IECM. El mapa muestra únicamente la zona poblada de la demarcación.

La parte anaranjada observada en el recuadro, corresponde a la demarcación Tláhuac, conforme al Marco Territorial de la Ciudad de México.

FUENTE: Elaborados por la DEOEyG con base en la lista nominal proporcionada por la DERFE-INE, con fecha de corte al 15 de enero de 2020 (incluye a las ciudadanas y los ciudadanos que recogieron su credencial para votar hasta el 31 de enero), y los resultados de la votación emitida en la jornada electoral única de las Copaco 2020.

Resultados de la votación por unidad territorial y candidatura contendiente

Clave, nombre de la unidad territorial, y distrito electoral local al que pertenece	Votación obtenida por candidatura contendiente																											
	1	2	3	4	5	6	7	8	9	10	11	12	13	14	15	16	17	18	19	20	21	22	23	24	25	26	27	28
13-001, Altos Tepetlica, 19	1	1	0	2	4	1	0	0	0	0	0	0	0	0	0	0	0	0	0	0	0	0	0	0	0	0	0	0
13-003, Barrio 18, 25	24	34	41	33	21	0	57	14	0	0	22	9	20	27	26	0	0	0	0	0	0	0	0	0	0	0	0	0
13-004, Belem (Barr), 25	3	1	6	2	1	27	10	2	0	0	0	0	0	0	0	0	0	0	0	0	0	0	0	0	0	0	0	
13-005, Bosque Residencial del Sur (Fracc), 25	128	96	25	20	15	26	137	14	13	0	0	0	0	0	0	0	0	0	0	0	0	0	0	0	0	0	0	
13-006, San Lorenzo, 25	50	0	0	0	0	0	0	0	0	0	0	0	0	0	0	0	0	0	0	0	0	0	0	0	0	0	0	
13-007, Caltongo (Barr), 25	6	3	13	1	5	18	26	69	17	7	47	1	20	0	37	2	6	3	0	3	36	26	3	0	6	6	1	29
13-008, Cerro Grande, 19	64	23	16	19	8	5	14	0	0	0	0	0	0	0	0	0	0	0	0	0	0	0	0	0	0	0	0	
13-009, Cristo Rey, 25	10	94	21	0	0	0	0	0	0	0	0	0	0	0	0	0	0	0	0	0	0	0	0	0	0	0	0	
13-011, El Carmen, 25	3	7	34	34	12	46	124	15	97	12	24	30	38	38	6	22	30	0	1	34	5	0	0	0	0	0	0	
13-012, El Rosario (Barr), 25	2	0	0	1	0	36	0	0	0	0	0	0	0	0	0	0	0	0	0	0	0	0	0	0	0	0	0	
13-013, Guadalupe, 19	41	19	21	14	4	19	34	23	29	39	23	1	18	21	0	0	0	0	0	0	0	0	0	0	0	0	0	
13-014, Huichapan, 19	10	41	2	14	6	6	5	0	0	0	0	0	0	0	0	0	0	0	0	0	0	0	0	0	0	0	0	
13-015, Jardines del Sur, 19	25	59	4	7	46	2	38	2	23	4	3	3	26	16	7	0	0	0	0	0	0	0	0	0	0	0	0	
13-016, Joya de Vargas, 25	19	9	18	6	5	0	5	37	14	9	12	26	0	0	0	0	0	0	0	0	0	0	0	0	0	0	0	
13-017, La Asunción (Barr), 25	11	6	0	2	31	6	1	46	17	83	13	8	69	5	7	1	2	7	14	0	0	0	0	0	0	0	0	
13-018, La Cañada, 19	23	10	3	24	5	0	0	0	0	0	0	0	0	0	0	0	0	0	0	0	0	0	0	0	0	0	0	
13-019, La Cebada, 25	5	36	3	6	0	36	0	0	0	0	0	0	0	0	0	0	0	0	0	0	0	0	0	0	0	0	0	
13-020, La Concepción Tlacoapa (Barr), 25	8	87	8	15	24	42	21	21	10	62	9	30	48	17	34	16	8	6	19	0	0	0	0	0	0	0	0	
13-021, La Concha, 19	16	18	21	5	7	7	2	9	0	0	0	0	0	0	0	0	0	0	0	0	0	0	0	0	0	0	0	
13-022, La Guadalupe (Barr), 25	7	2	4	4	8	20	9	2	0	0	0	0	0	0	0	0	0	0	0	0	0	0	0	0	0	0	0	
13-023, La Noria Tepepan, 19	3	11	2	20	10	2	9	20	0	0	0	0	0	0	0	0	0	0	0	0	0	0	0	0	0	0	0	
13-024, La Santísima (Barr), 25	17	15	64	60	28	0	29	4	0	0	0	0	0	0	0	0	0	0	0	0	0	0	0	0	0	0	0	
13-025, Los Cerrillos I, 25	18	0	11	16	4	0	0	0	0	0	0	0	0	0	0	0	0	0	0	0	0	0	0	0	0	0	0	
13-026, Los Cerrillos II, 25	19	23	39	9	3	31	44	7	56	0	10	87	1	19	36	0	0	0	0	0	0	0	0	0	0	0	0	
13-027, Los Cerrillos III, 25	185	24	3	9	0	2	14	16	17	11	13	6	51	17	20	45	12	0	0	0	0	0	0	0	0	0	0	
13-028, Nativitas, 25	21	0	20	42	1	79	0	0	0	0	0	0	0	0	0	0	0	0	0	0	0	0	0	0	0	0	0	
13-029, Nativitas (U Hab), 19	12	12	8	32	22	16	7	55	0	0	0	0	0	0	0	0	0	0	0	0	0	0	0	0	0	0	0	
13-030, Nativitas La Joya (Ampl), 25	13	135	77	38	14	39	76	24	7	82	42	21	35	0	41	1	2	0	23	37	59	0	0	0	0	0	0	
13-032, Paseos del Sur, 25	31	6	14	0	0	0	0	0	0	0	0	0	0	0	0	0	0	0	0	0	0	0	0	0	0	0	0	
13-033, Potrero de San Bernardino, 25	11	3	28	117	19	0	0	0	0	0	0	0	0	0	0	0	0	0	0	0	0	0	0	0	0	0	0	
13-034, Rinconada del Sur (U Hab), 19	15	6	5	2	8	60	4	2	13	0	0	0	0	0	0	0	0	0	0	0	0	0	0	0	0	0	0	
13-036, San Antonio (Barr), 25	4	21	11	3	8	4	2	10	0	8	0	0	0	0	0	0	0	0	0	0	0	0	0	0	0	0	0	
13-037, San Bartolo el Chico, 25	4	7	2	5	30	5	0	0	0	0	0	0	0	0	0	0	0	0	0	0	0	0	0	0	0	0	0	
13-038, San Cristóbal (Barr), 25	13	5	6	1	5	35	29	5	7	44	0	2	133	0	2	0	6	26	48	3	54	54	20	27	0	0	0	
13-039, San Diego (Barr), 25	41	8	2	20	4	62	0	0	0	0	0	0	0	0	0	0	0	0	0	0	0	0	0	0	0	0	0	
13-040, San Esteban (Barr), 25	9	31	9	13	10	10	25	76	1	46	11	15	99	11	6	0	0	0	0	0	0	0	0	0	0	0	0	
13-041, San Francisco Chiquimola, 25	23	33	68	3	76	0	0	0	0	0	0	0	0	0	0	0	0	0	0	0	0	0	0	0	0	0	0	
13-044, Las Peritas, 25	8	3	20	7	18	18	3	7	7	1	3	0	0	0	0	0	0	0	0	0	0	0	0	0	0	0	0	
13-045, San José Obrero, 25	8	7	11	152	25	9	5	41	19	36	19	3	0	0	0	0	0	0	0	0	0	0	0	0	0	0	0	
13-046, San José Zacatepec, 19	55	11	22	5	17	9	12	19	40	0	0	0	0	0	0	0	0	0	0	0	0	0	0	0	0	0	0	
13-047, San Juan (Barr), 25	4	2	20	10	2	14	5	42	36	1	23	39	23	0	0	0	0	0	0	0	0	0	0	0	0	0	0	
13-048, San Juan Tepepan, 25	9	8	46	34	0	0	0	0	0	0	0	0	0	0	0	0	0	0	0	0	0	0	0	0	0	0	0	
13-049, San Lorenzo (Barr), 25	44	2	16	70	0	8	5	6	9	9	0	0	0	0	0	0	0	0	0	0	0	0	0	0	0	0	0	
13-054, San Marcos (Ampl), 25	19	9	36	69	27	88	38	2	34	2	171	2	17	19	82	10	45	22	0	0	0	0	0	0	0	0	0	
13-055, San Marcos (Barr), 25	19	1	174	5	13	6	21	11	32	12	0	0	0	0	0	0	0	0	0	0	0	0	0	0	0	0	0	
13-057, San Pedro (Barr), 25	1	7	0	135	51	21	11	1	0	1	13	0	0	0	0	0	0	0	0	0	0	0	0	0	0	0	0	
13-059, Santa Crucita (Barr), 25	1	4	20	10	3	0	0	0	0	0	0	0	0	0	0	0	0	0	0	0	0	0	0	0	0	0	0	
13-061, Santa Cruz Chavarieta, 19	1	2	44	9	26	1	2	31	3	6	14	13	0	0	0	0	0	0	0	0	0	0	0	0	0	0	0	

Continúa

Resultados de la votación por unidad territorial y candidatura contendiente

Clave, nombre de la unidad territorial, y distrito electoral local al que pertenece							Votos nulos	Lista nominal	Votación emitida			Participación (%)		
	29	30	31	32	33	34			MRVyo	SEI (Vía remota)	Total	MRVyo	SEI (Vía remota)	Total
13-001, Altos Tepetlica, 19	0	0	0	0	0	0	0	56	9	0	9	16.07	0	16.07
13-003, Barrio 18, 25	0	0	0	0	0	0	19	4 827	345	2	347	7.15	0.04	7.19
13-004, Belem (Barr), 25	0	0	0	0	0	0	2	1 247	54	0	54	4.33	0	4.33
13-005, Bosque Residencial del Sur (Fracc), 25	0	0	0	0	0	0	40	3 377	513	1	514	15.19	0.03	15.22
13-006, San Lorenzo, 25	0	0	0	0	0	0	20	854	58	12	70	6.79	1.41	8.20
13-007, Caltongo (Barr), 25	0	8	20	39	2	1	11	6 142	469	3	472	7.63	0.05	7.68
13-008, Cerro Grande, 19	0	0	0	0	0	0	9	2 224	158	0	158	7.10	0	7.10
13-009, Cristo Rey, 25	0	0	0	0	0	0	8	1 968	133	0	133	6.76	0	6.76
13-011, El Carmen, 25	0	0	0	0	0	0	30	5 618	642	0	642	11.43	0	11.43
13-012, El Rosario (Barr), 25	0	0	0	0	0	0	0	587	39	0	39	6.64	0	6.64
13-013, Guadalupe, 19	0	0	0	0	0	0	20	3 356	326	0	326	9.71	0	9.71
13-014, Huichapan, 19	0	0	0	0	0	0	5	1 031	88	1	89	8.53	0.10	8.63
13-015, Jardines del Sur, 19	0	0	0	0	0	0	4	4 231	266	3	269	6.29	0.07	6.36
13-016, Joya de Vargas, 25	0	0	0	0	0	0	12	1 685	172	0	172	10.21	0	10.21
13-017, La Asunción (Barr), 25	0	0	0	0	0	0	13	4 333	336	6	342	7.75	0.14	7.89
13-018, La Cañada, 19	0	0	0	0	0	0	29	1 011	94	0	94	9.30	0	9.30
13-019, La Cebada, 25	0	0	0	0	0	0	0	1 364	86	0	86	6.30	0	6.30
13-020, La Concepción Tlacoapa (Barr), 25	0	0	0	0	0	0	17	2 911	501	1	502	17.21	0.03	17.24
13-021, La Concha, 19	0	0	0	0	0	0	7	2 862	92	0	92	3.21	0	3.21
13-022, La Guadalupe (Barr), 25	0	0	0	0	0	0	2	863	58	0	58	6.72	0	6.72
13-023, La Noria Tepepan, 19	0	0	0	0	0	0	12	2 690	88	1	89	3.27	0.04	3.31
13-024, La Santísima (Barr), 25	0	0	0	0	0	0	4	1 654	221	0	221	13.36	0	13.36
13-025, Los Cerrillos I, 25	0	0	0	0	0	0	6	1 450	55	0	55	3.79	0	3.79
13-026, Los Cerrillos II, 25	0	0	0	0	0	0	15	4 551	399	0	399	8.77	0	8.77
13-027, Los Cerrillos III, 25	0	0	0	0	0	0	17	4 051	462	0	462	11.40	0	11.40
13-028, Nativitas, 25	0	0	0	0	0	0	8	1 836	171	0	171	9.31	0	9.31
13-029, Nativitas (U Hab), 19	0	0	0	0	0	0	11	2 077	172	3	175	8.28	0.15	8.43
13-030, Nativitas La Joya (Ampl), 25	0	0	0	0	0	0	50	8 637	816	0	816	9.45	0	9.45
13-032, Paseos del Sur, 25	0	0	0	0	0	0	4	1 403	54	1	55	3.85	0.07	3.92
13-033, Potrero de San Bernardino, 25	0	0	0	0	0	0	4	2 264	179	3	182	7.91	0.13	8.04
13-034, Rinconada del Sur (U Hab), 19	0	0	0	0	0	0	8	1 591	123	0	123	7.73	0	7.73
13-036, San Antonio (Barr), 25	0	0	0	0	0	0	7	1 497	78	0	78	5.21	0	5.21
13-037, San Bartolo el Chico, 25	0	0	0	0	0	0	3	166	56	0	56	33.73	0	33.73
13-038, San Cristóbal (Barr), 25	0	0	0	0	0	0	23	2 242	548	0	548	24.44	0	24.44
13-039, San Diego (Barr), 25	0	0	0	0	0	0	2	1 267	139	0	139	10.97	0	10.97
13-040, San Esteban (Barr), 25	0	0	0	0	0	0	13	2 233	385	0	385	17.24	0	17.24
13-041, San Francisco Chiquimola, 25	0	0	0	0	0	0	21	1 780	223	1	224	12.53	0.05	12.58
13-044, Las Peritas, 25	0	0	0	0	0	0	3	1 045	96	2	98	9.19	0.19	9.38
13-045, San José Obrero, 25	0	0	0	0	0	0	20	460	355	0	355	77.17	0	77.17
13-046, San José Zacatepec, 19	0	0	0	0	0	0	10	2 315	200	0	200	8.64	0	8.64
13-047, San Juan (Barr), 25	0	0	0	0	0	0	4	1 412	224	1	225	15.86	0.07	15.93
13-048, San Juan Tepepan, 25	0	0	0	0	0	0	6	3 124	103	0	103	3.30	0	3.30
13-049, San Lorenzo (Barr), 25	0	0	0	0	0	0	6	3 382	175	0	175	5.17	0	5.17
13-054, San Marcos (Ampl), 25	0	0	0	0	0	0	58	11 458	744	6	750	6.50	0.05	6.55
13-055, San Marcos (Barr), 25	0	0	0	0	0	0	11	3 510	304	1	305	8.66	0.03	8.69
13-057, San Pedro (Barr), 25	0	0	0	0	0	0	12	2 957	250	3	253	8.46	0.10	8.56
13-059, Santa Crucita (Barr), 25	0	0	0	0	0	0	0	414	38	0	38	9.18	0	9.18
13-061, Santa Cruz Chavarieta, 19	0	0	0	0	0	0	9	1 649	161	0	161	9.76	0	9.76

Continúa

Resultados de la votación por unidad territorial y candidatura contendiente

Clave, nombre de la unidad territorial, y distrito electoral local al que pertenece	Votación obtenida por candidatura contendiente																											
	1	2	3	4	5	6	7	8	9	10	11	12	13	14	15	16	17	18	19	20	21	22	23	24	25	26	27	28
13-063, Santa Inés, 19	23	9	8	26	6	65	10	33	9	23	30	1	41	0	0	0	0	0	0	0	0	0	0	0	0	0	0	0
13-068, Tecacalanco, 25	9	7	31	2	6	0	36	6	12	36	0	0	0	0	0	0	0	0	0	0	0	0	0	0	0	0	0	0
13-069, Tepepan (Ampl), 19	18	0	123	43	46	17	45	3	30	11	28	30	10	2	3	5	2	1	3	0	0	0	0	0	0	0	0	0
13-070, Tesmic (Rdcial), 19	2	9	1	4	3	16	1	0	15	9	22	14	0	0	0	0	0	0	0	0	0	0	0	0	0	0	0	0
13-071, Tierra Nueva, 25	18	6	6	0	0	0	0	0	0	0	0	0	0	0	0	0	0	0	0	0	0	0	0	0	0	0	0	0
13-072, Tlaxopan, 19	12	9	123	50	37	21	12	4	14	30	0	0	0	0	0	0	0	0	0	0	0	0	0	0	0	0	0	0
13-073, Xaltocan (Barr), 25	11	23	13	1	47	49	15	4	49	55	156	51	87	3	26	4	45	5	0	11	65	52	2	6	9	74	0	0
13-074, Xicalhuacan, 25	12	13	16	5	158	14	6	0	2	75	11	14	9	0	0	0	0	0	0	0	0	0	0	0	0	0	0	0
13-075, San Lorenzo La Cebada I, 25	28	34	36	17	3	16	20	3	41	17	28	100	48	0	0	0	0	0	0	0	0	0	0	0	0	0	0	0
13-076, San Lorenzo La Cebada II, 25	61	49	23	98	23	25	5	6	0	0	0	0	0	0	0	0	0	0	0	0	0	0	0	0	0	0	0	0
13-077, Aztlán (U Hab), 25	20	4	13	0	0	0	0	0	0	0	0	0	0	0	0	0	0	0	0	0	0	0	0	0	0	0	0	0
13-078, Canal 11 (U Hab), 19	12	15	5	6	3	10	1	8	0	0	0	0	0	0	0	0	0	0	0	0	0	0	0	0	0	0	0	0
13-079, Loreto Peña Pobre (U Hab), 19	3	6	6	39	9	17	1	9	20	0	0	0	0	0	0	0	0	0	0	0	0	0	0	0	0	0	0	0
13-080, INFONAVIT Prolongación División del Norte (U Hab), 25	3	8	97	4	7	13	14	130	12	0	0	0	0	0	0	0	0	0	0	0	0	0	0	0	0	0	0	0
13-081, La Noria, 19	23	5	13	11	12	0	0	0	0	0	0	0	0	0	0	0	0	0	0	0	0	0	0	0	0	0	0	0
13-082, Nueva Tenochtitlan (U Hab), 25	7	14	3	9	5	1	22	7	5	13	5	13	0	0	0	0	0	0	0	0	0	0	0	0	0	0	0	0
13-083, Villa Xochimilco (U Hab), 19	3	17	21	3	7	50	0	0	0	0	0	0	0	0	0	0	0	0	0	0	0	0	0	0	0	0	0	0
Total	1 329	1 170	1 556	1 423	998	1 130	1 012	846	710	744	752	519	793	195	333	106	158	70	108	88 219	132	25	33	15	80	1	29	

Continúa

Concluye

Clave, nombre de la unidad territorial, y distrito electoral local al que pertenece	Votos nulos						Lista nominal	Votación emitida			Participación (%)			
	29	30	31	32	33	34		MRVYO	SEI (Vía remota)	Total	MRVYO	SEI (Vía remota)	Total	
13-063, Santa Inés, 19	0	0	0	0	0	0	6	1 545	290	0	290	18.77	0	18.77
13-068, Tecacalanco, 25	0	0	0	0	0	0	11	2 109	156	0	156	7.40	0	7.40
13-069, Tepepan (Ampl), 19	0	0	0	0	0	0	18	6 873	435	3	438	6.33	0.04	6.37
13-070, Tesmic (Rdcial), 19	0	0	0	0	0	0	2	270	98	0	98	36.30	0	36.30
13-071, Tierra Nueva, 25	0	0	0	0	0	0	11	1 666	41	0	41	2.46	0	2.46
13-072, Tlaxopan, 19	0	0	0	0	0	0	20	3 277	332	0	332	10.13	0	10.13
13-073, Xaltocan (Barr), 25	0	0	0	0	0	0	24	9 837	876	11	887	8.91	0.11	9.02
13-074, Xicalhuacan, 25	0	0	0	0	0	0	12	3 812	347	0	347	9.10	0	9.10
13-075, San Lorenzo La Cebada I, 25	0	0	0	0	0	0	15	8 568	404	2	406	4.72	0.02	4.74
13-076, San Lorenzo La Cebada II, 25	0	0	0	0	0	0	19	6 287	307	2	309	4.88	0.03	4.91
13-077, Aztlán (U Hab), 25	0	0	0	0	0	0	6	248	43	0	43	17.34	0	17.34
13-078, Canal 11 (U Hab), 19	0	0	0	0	0	0	2	488	62	0	62	12.70	0	12.70
13-079, Loreto Peña Pobre (U Hab), 19	0	0	0	0	0	0	7	754	116	1	117	15.39	0.13	15.52
13-080, INFONAVIT Prolongación División del Norte (U Hab), 25	0	0	0	0	0	0	5	1 244	291	2	293	23.39	0.16	23.55
13-081, La Noria, 19	0	0	0	0	0	0	22	1 012	84	2	86	8.30	0.20	8.50
13-082, Nueva Tenochtitlan (U Hab), 25	0	0	0	0	0	0	2	206	106	0	106	51.46	0	51.46
13-083, Villa Xochimilco (U Hab), 19	0	0	0	0	0	0	6	760	105	2	107	13.82	0.26	14.08
Total	0	8	20	39	2	1	783	172 618	15 351	76	15 427	8.89	0.05	8.94

NOTA: Las candidaturas contendientes pueden o no coincidir con el último identificador de candidaturas en la tabla de resultados, ello se debe a que la persona candidata pudo causar baja antes o después de ser asignado el número identificador.

FUENTE: Elaborado por la DEOEYG con base en la lista nominal proporcionada por la DERFE-INE y los resultados de la votación emitida en la jornada electiva única de las Copaco 2020.

Integración de las Copaco por unidad territorial

Clave, nombre de la unidad territorial, y distrito electoral local al que pertenece	Lista nominal		Integrantes		Total de integrantes	Integrantes con rango de edad 18 a 29 años	Integrantes con discapacidad
	M	H	M	H			
13-001, Altos Tepetlica, 19	23	33	5	0	5	0	-
13-003, Barrio 18, 25	2 572	2 255	5	4	9	0	-
13-004, Belem (Barr), 25	634	613	4	4	8	0	-
13-005, Bosque Residencial del Sur (Frac), 25	1 819	1 558	6	3	9	0	-
13-006, San Lorenzo, 25	435	419	1	0	1	0	-
13-007, Caltongo (Barr), 25	3 208	2 934	5	4	9	4	-
13-008, Cerro Grande, 19	1 177	1 047	3	4	7	1	1
13-009, Cristo Rey, 25	1 020	948	1	2	3	0	-
13-011, El Carmen, 25	2 984	2 634	5	4	9	2	-
13-012, El Rosario (Barr), 25	308	279	1	2	3	0	1
13-013, Guadalupe, 19	1 746	1 610	7	2	9	2	-
13-014, Huichapan, 19	546	485	4	3	7	1	-
13-015, Jardines del Sur, 19	2 293	1 938	5	4	9	2	1
13-016, Joya de Vargas, 25	890	795	5	4	9	1	-
13-017, La Asunción (Barr), 25	2 213	2 120	5	4	9	4	-
13-018, La Cañada, 19	523	488	4	1	5	0	-
13-019, La Cebada, 25	711	653	3	2	5	0	-
13-020, La Concepción Tlacoapa (Barr), 25	1 519	1 392	5	4	9	1	-
13-021, La Concha, 19	1 530	1 332	5	3	8	2	-
13-022, La Guadalupita (Barr), 25	441	422	5	3	8	2	-
13-023, La Noria Tepepan, 19	1 455	1 235	6	2	8	1	-
13-024, La Santísima (Barr), 25	893	761	4	3	7	1	-
13-025, Los Cerrillos I, 25	799	651	1	3	4	1	1
13-026, Los Cerrillos II, 25	2 388	2 163	5	4	9	1	-
13-027, Los Cerrillos III, 25	2 104	1 947	5	4	9	1	-
13-028, Nativitas, 25	949	887	2	3	5	1	-
13-029, Nativitas (U Hab), 19	1 132	945	4	4	8	1	-
13-030, Nativitas La Joya (Ampl), 25	4 538	4 099	5	4	9	1	-
13-032, Paseos del Sur, 25	766	637	1	2	3	0	-
13-033, Potrero de San Bernardino, 25	1 186	1 078	1	4	5	1	-
13-034, Rinconada del Sur (U Hab), 19	868	723	4	5	9	1	1
13-036, San Antonio (Barr), 25	771	726	5	4	9	4	-
13-037, San Bartolo el Chico, 25	78	88	4	2	6	0	-
13-038, San Cristóbal (Barr), 25	1 186	1 056	5	4	9	1	-
13-039, San Diego (Barr), 25	657	610	0	6	6	1	-
13-040, San Esteban (Barr), 25	1 160	1 073	5	4	9	1	-
13-041, San Francisco Chiquimola, 25	952	828	3	2	5	1	-
13-044, Las Peritas, 25	561	484	5	4	9	1	-
13-045, San José Obrero, 25	242	218	5	4	9	0	1
13-046, San José Zacatepec, 19	1 173	1 142	5	4	9	0	-
13-047, San Juan (Barr), 25	767	645	4	5	9	1	1
13-048, San Juan Tepepan, 25	1 666	1 458	3	1	4	1	1

Continúa

Integración de las Copaco por unidad territorial

Concluye

Clave, nombre de la unidad territorial, y distrito electoral local al que pertenece	Lista nominal		Integrantes		Total de integrantes	Integrantes con rango de edad 18 a 29 años	Integrantes con discapacidad
	M	H	M	H			
13-049, San Lorenzo (Barr), 25	1 765	1 617	3	6	9	3	-
13-054, San Marcos (Ampl), 25	6 072	5 386	5	4	9	1	-
13-055, San Marcos (Barr), 25	1 876	1 634	5	4	9	1	-
13-057, San Pedro (Barr), 25	1 544	1 413	7	2	9	2	-
13-059, Santa Crucita (Barr), 25	217	197	0	5	5	0	1
13-061, Santa Cruz Chavarrieta, 19	898	751	4	5	9	1	1
13-063, Santa Inés, 19	811	734	5	4	9	2	2
13-068, Tecacalanco, 25	1 135	974	5	4	9	0	1
13-069, Tepepan (Ampl), 19	3 624	3 249	5	4	9	2	1
13-070, Tesmic (Rdcial), 19	142	128	5	4	9	0	1
13-071, Tierra Nueva, 25	865	801	1	2	3	1	-
13-072, Tlaxopan, 19	1 730	1 547	7	2	9	0	1
13-073, Xaltocan (Barr), 25	5 103	4 734	5	4	9	2	-
13-074, Xicalhuacan, 25	1 918	1 894	5	4	9	1	-
13-075, San Lorenzo La Cebada I, 25	4 453	4 115	5	4	9	1	-
13-076, San Lorenzo La Cebada II, 25	3 273	3 014	7	1	8	1	1
13-077, Aztlán (U Hab), 25	132	116	3	0	3	0	-
13-078, Canal 11 (U Hab), 19	263	225	3	5	8	0	-
13-079, Loreto Peña Pobre (U Hab), 19	405	349	4	5	9	0	1
13-080, INFONAVIT Prolongación División del Norte (U Hab), 25	688	556	5	4	9	0	1
13-081, La Noria, 19	525	487	1	4	5	1	-
13-082, Nueva Tenochtitlan (U Hab), 25	102	104	7	2	9	3	-
13-083, Villa Xochimilco (U Hab), 19	422	338	3	3	6	0	-
Total	90 846	81 772	266	217	483	65	19

FUENTE: Elaborado por la DEOBYG con base en la lista nominal proporcionada por la DERFE-INE, el SIRESCA y los resultados de la votación emitida en la jornada electoral única de las Copaco 2020.

Integrantes de las Copaco según sexo y grupo etario por unidad territorial

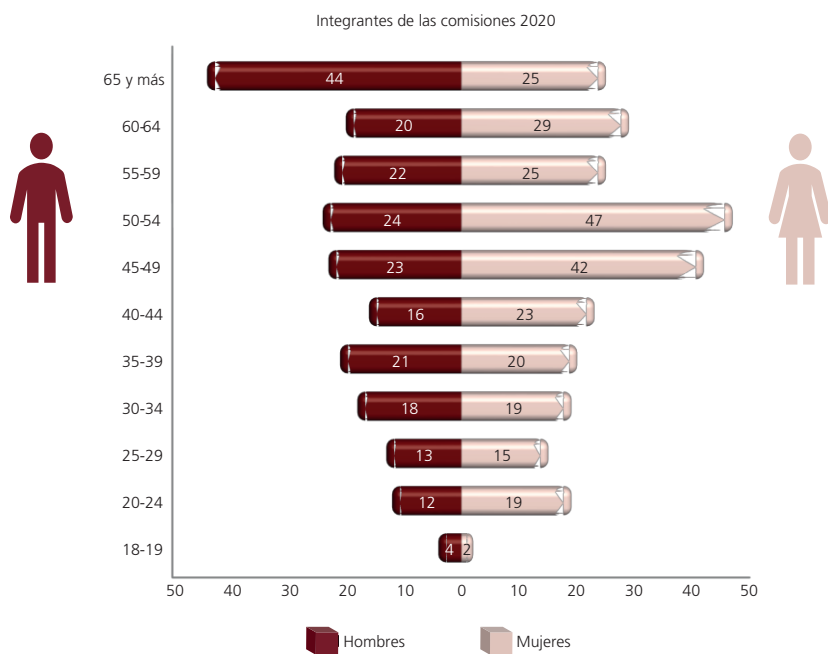
Clave, nombre de la unidad territorial, y distrito electoral local al que pertenece	Candidaturas contendientes		18-19		20-24		25-29		30-34		35-39		40-44		45-49		50-54		55-59		60-64		65 y más		Total
	M	H	M	H	M	H	M	H	M	H	M	H	M	H	M	H	M	H	M	H	M	H	M	H	
13-001, Altos Tepetlica, 19	6	0	0	0	0	0	0	0	0	0	1	0	0	0	1	0	0	0	2	0	1	0	0	0	5
13-003, Barrio 18, 25	6	6	0	0	0	0	0	0	0	0	0	0	0	0	1	1	1	3	1	1	0	0	1	9	
13-004, Belem (Barr), 25	4	4	0	0	0	0	0	0	0	1	1	1	0	0	0	0	1	0	0	0	0	0	2	2	8
13-005, Bosque Residencial del Sur (Frac), 25	6	3	0	0	0	0	0	0	0	0	0	0	0	1	1	0	1	1	1	0	1	0	2	1	9
13-006, San Lorenzo, 25	1	0	0	0	0	0	0	0	1	0	0	0	0	0	0	0	0	0	0	0	0	0	0	0	1
13-007, Caltongo (Barr), 25	20	14	0	0	2	1	0	1	0	0	1	0	0	0	1	1	0	0	0	0	1	0	0	1	9
13-008, Cerro Grande, 19	3	4	0	0	0	0	0	1	0	0	0	0	1	0	0	2	2	1	0	0	0	0	0	0	7
13-009, Cristo Rey, 25	1	2	0	0	0	0	0	0	0	0	0	1	1	0	0	0	0	0	0	1	0	0	0	0	3
13-011, El Carmen, 25	14	7	0	0	0	0	1	1	0	1	0	0	0	1	0	0	1	0	3	1	0	0	0	0	9
13-012, El Rosario (Barr), 25	3	4	0	0	0	0	0	0	0	0	0	0	1	0	0	0	0	0	0	0	0	1	0	1	3
13-013, Guadalupe, 19	12	2	0	0	1	1	0	0	0	0	2	0	1	0	0	0	1	0	0	0	2	0	0	1	9
13-014, Huichapan, 19	4	3	0	0	0	1	0	0	1	0	0	0	1	0	0	0	1	2	0	0	1	0	0	0	7
13-015, Jardines del Sur, 19	11	4	0	0	1	0	0	1	0	0	0	0	0	1	0	1	1	1	1	0	0	0	2	0	9
13-016, Joya de Vargas, 25	7	5	0	0	1	0	0	0	2	0	0	0	1	1	0	2	1	1	0	0	0	0	0	0	9
13-017, La Asunción (Barr), 25	12	7	0	0	1	1	2	0	0	0	0	0	0	0	0	1	2	0	0	0	0	0	0	2	9
13-018, La Cañada, 19	4	1	0	0	0	0	0	0	0	0	0	0	1	0	1	0	1	0	1	1	0	0	0	0	5
13-019, La Cebada, 25	4	2	0	0	0	0	0	0	0	0	0	0	0	0	1	0	1	0	1	0	0	0	0	2	5
13-020, La Concepción Tlacoapa (Barr), 25	5	14	0	0	1	0	0	0	3	0	1	0	0	2	0	0	0	1	0	1	0	0	0	0	9
13-021, La Concha, 19	5	3	0	0	0	1	1	0	0	1	0	0	0	0	0	0	1	0	2	0	0	0	1	1	8
13-022, La Guadalupe (Barr), 25	5	3	0	0	1	0	1	0	0	0	0	0	0	0	0	0	1	0	0	0	2	3	0	0	8
13-023, La Noria Tepepan, 19	6	2	0	0	0	1	0	0	0	0	0	0	0	0	2	0	2	0	2	0	0	1	0	0	8
13-024, La Santísima (Barr), 25	5	3	0	0	0	0	0	1	0	0	1	0	1	0	0	1	0	0	1	0	1	1	0	0	7
13-025, Los Cerrillos I, 25	1	4	0	0	1	0	0	0	0	0	0	1	0	1	0	0	0	0	0	0	0	1	0	0	4
13-026, Los Cerrillos II, 25	7	9	0	0	1	0	0	0	0	1	0	1	0	0	2	0	1	0	0	1	1	1	0	0	9
13-027, Los Cerrillos III, 25	9	8	0	0	1	0	0	0	0	1	1	0	0	0	2	1	1	0	0	1	0	0	0	1	9
13-028, Nativitas, 25	3	3	0	0	0	0	1	0	0	1	0	0	0	1	1	0	0	0	0	0	0	0	0	1	5
13-029, Nativitas (U Hab), 19	4	4	0	0	0	0	0	1	0	0	1	1	0	2	0	0	1	0	0	0	1	0	1	0	8
13-030, Nativitas La Joya (Ampl), 25	14	7	0	0	0	0	1	0	2	1	0	0	0	0	1	1	1	1	0	0	0	0	0	1	9
13-032, Paseos del Sur, 25	1	2	0	0	0	0	0	0	0	0	1	0	0	0	0	0	0	0	0	0	0	1	0	1	3
13-033, Potrero de San Bernardino, 25	1	4	0	1	0	0	0	0	0	0	0	0	0	1	0	0	1	0	0	0	1	0	0	0	5
13-034, Rinconada del Sur (U Hab), 19	4	5	0	0	1	0	0	0	0	1	0	0	0	0	1	0	1	0	0	0	0	0	1	4	9
13-036, San Antonio (Barr), 25	6	4	0	0	1	1	0	2	1	1	0	0	0	0	2	0	1	0	0	0	0	0	0	0	9
13-037, San Bartolo el Chico, 25	4	2	0	0	0	0	0	0	0	0	0	0	0	0	2	0	1	0	1	0	0	1	0	1	6
13-038, San Cristóbal (Barr), 25	14	9	0	0	1	0	0	0	2	0	0	1	1	0	1	0	0	1	0	2	0	0	0	0	9

Continúa

Integrantes de las Copaco según sexo y grupo etario por unidad territorial

Concluye

Clave, nombre de la unidad territorial, y distrito electoral local al que pertenece	Candidaturas contendientes		18-19		20-24		25-29		30-34		35-39		40-44		45-49		50-54		55-59		60-64		65 y más		Total
	M	H	M	H	M	H	M	H	M	H	M	H	M	H	M	H	M	H	M	H	M	H	M	H	
13-039, San Diego (Barr), 25	0	6	0	0	0	1	0	0	0	2	0	1	0	0	0	0	0	0	1	0	0	0	1	6	
13-040, San Esteban (Barr), 25	8	8	0	0	0	1	0	0	0	1	0	0	1	0	2	0	1	0	0	2	1	0	0	9	
13-041, San Francisco Chiquimola, 25	3	2	0	0	1	0	0	0	1	0	0	0	0	1	1	0	0	1	0	0	0	0	0	5	
13-044, Las Peritas, 25	6	5	0	1	0	0	0	0	0	0	0	0	0	0	2	2	1	1	0	0	0	0	2	9	
13-045, San José Obrero, 25	8	4	0	0	0	0	0	0	1	1	0	1	1	0	1	1	1	0	1	1	0	0	0	9	
13-046, San José Zacatepec, 19	5	4	0	0	0	0	0	0	0	0	2	1	1	1	0	0	0	1	0	0	0	0	2	9	
13-047, San Juan (Barr), 25	4	9	0	0	0	0	1	0	0	1	0	0	0	0	1	0	1	0	1	1	0	2	0	9	
13-048, San Juan Tepepan, 25	3	1	1	0	0	0	0	0	0	0	0	1	0	0	1	0	1	0	0	0	0	0	0	4	
13-049, San Lorenzo (Barr), 25	4	6	0	0	1	1	0	1	0	3	0	1	0	0	2	0	0	0	0	0	0	0	0	9	
13-054, San Marcos (Ampl), 25	9	9	1	0	0	0	0	0	0	0	1	1	0	0	0	1	1	0	1	0	1	1	0	9	
13-055, San Marcos (Barr), 25	6	4	0	0	0	0	1	0	2	0	1	0	0	0	1	2	0	0	0	1	0	0	0	9	
13-057, San Pedro (Barr), 25	8	3	0	0	1	0	1	0	0	0	0	1	2	0	0	0	2	0	0	1	1	0	0	9	
13-059, Santa Cruzita (Barr), 25	0	5	0	0	0	0	0	0	0	1	0	1	0	0	0	0	0	1	0	0	0	1	0	5	
13-061, Santa Cruz Chavarrieta, 19	4	8	0	0	0	1	0	0	1	0	0	1	1	0	1	1	0	1	0	1	1	0	0	9	
13-063, Santa Inés, 19	7	6	0	1	0	0	1	0	0	0	1	1	0	0	1	0	0	1	0	0	1	0	1	9	
13-068, Tecacalanco, 25	6	4	0	0	0	0	0	0	0	0	1	0	1	1	1	0	2	1	0	0	0	0	0	9	
13-069, Tepepan (Ampl), 19	7	12	0	0	1	1	0	0	0	0	0	0	1	1	1	1	1	0	0	0	1	0	0	9	
13-070, Tesmic (Rdcial), 19	8	4	0	0	0	0	0	0	0	0	0	0	0	0	0	0	1	2	0	1	2	1	2	9	
13-071, Tierra Nueva, 25	1	2	0	0	0	0	0	1	0	0	0	1	1	0	0	0	0	0	0	0	0	0	0	3	
13-072, Tlaxopan, 19	8	2	0	0	0	0	0	0	0	0	0	1	1	0	3	0	0	0	1	1	0	0	2	9	
13-073, Xaltocan (Barr), 25	15	12	0	0	0	0	2	0	0	0	0	1	0	1	0	0	2	0	0	0	1	1	0	9	
13-074, Xicalhuacan, 25	9	4	0	0	1	0	0	0	1	0	1	0	1	0	0	2	1	0	0	0	0	0	0	9	
13-075, San Lorenzo La Cebada I, 25	8	5	0	0	0	0	1	0	0	0	0	0	0	0	0	0	1	1	0	1	3	0	0	9	
13-076, San Lorenzo La Cebada II, 25	7	1	0	0	0	0	0	1	0	0	2	0	1	0	1	0	1	0	0	0	0	0	2	8	
13-077, Aztlán (U Hab), 25	3	0	0	0	0	0	0	0	0	0	0	0	0	0	0	0	1	0	2	0	0	0	0	3	
13-078, Canal 11 (U Hab), 19	3	5	0	0	0	0	0	0	0	0	0	0	0	0	0	0	1	1	0	2	1	2	1	8	
13-079, Loreto Peña Pobre (U Hab), 19	4	5	0	0	0	0	0	0	0	0	0	0	0	0	0	0	2	0	0	0	1	1	1	4	9
13-080, INFONAVIT Prolongación División del Norte (U Hab), 25	5	4	0	0	0	0	0	0	0	0	1	1	0	0	2	0	0	1	0	0	1	0	1	2	9
13-081, La Noria, 19	1	4	0	1	0	0	0	0	0	0	0	0	0	1	0	1	0	0	0	0	1	0	0	1	5
13-082, Nueva Tenochtitlan (U Hab), 25	10	2	0	0	0	0	1	2	1	0	0	0	0	0	1	0	1	0	1	0	1	0	1	0	9
13-083, Villa Xochimilco (U Hab), 19	3	3	0	0	0	0	0	0	0	0	0	1	1	0	1	0	0	1	0	0	0	0	1	1	6
Total	385	303	2	4	19	12	15	13	19	18	20	21	23	16	42	23	47	24	25	22	29	20	25	44	483



De las candidaturas, 29.80 % no es electo.

De las personas integrantes de las comisiones en esta demarcación, 55.07 % son mujeres y 44.93 % son hombres.

El grupo etario más representativo es el de 65 años y más; 13.46 % pertenece a los grupos menores a los 29 años.

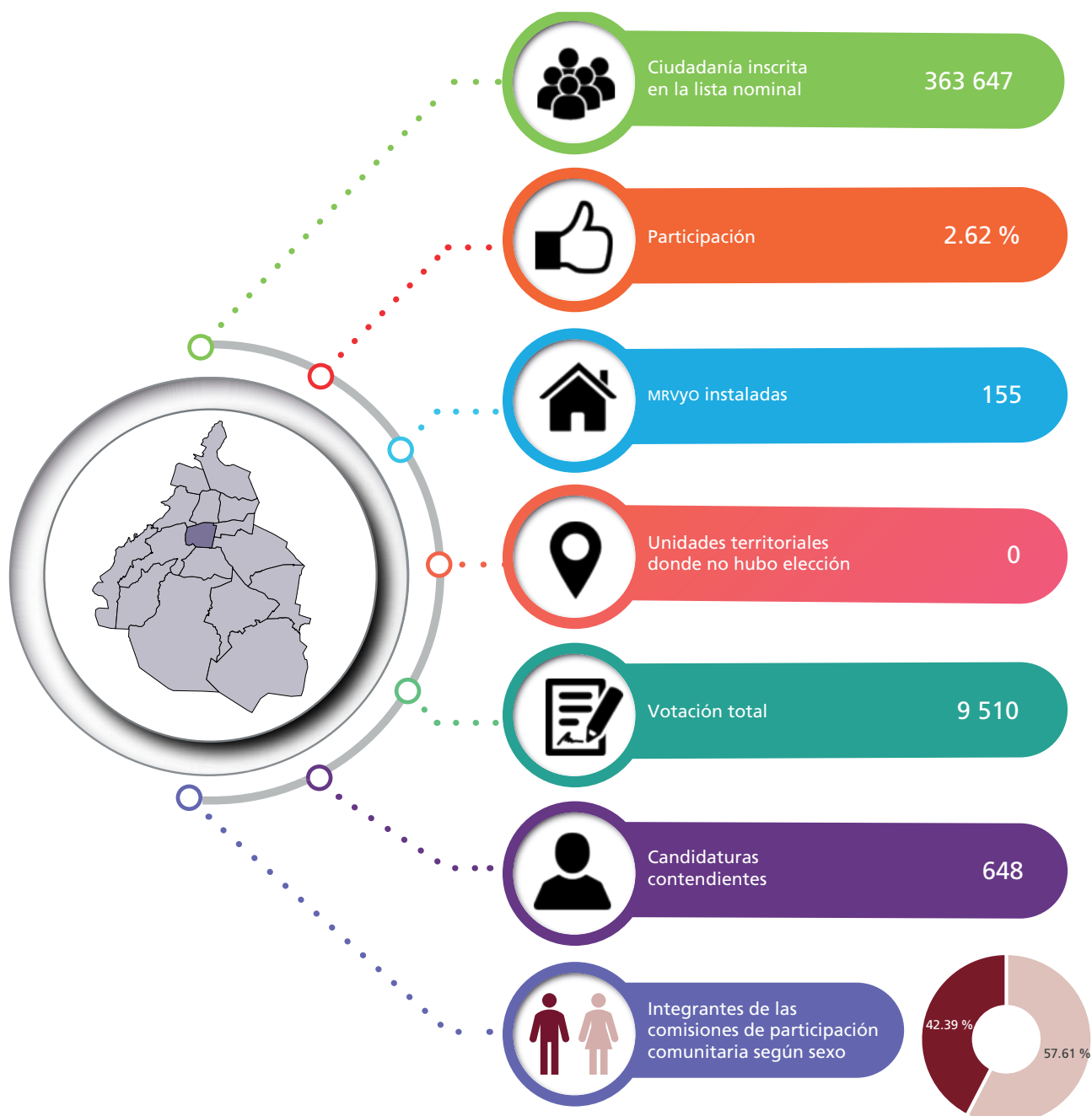
El grupo con mayor representación de mujeres es el de 50 a 54 años.

De las personas integrantes, 3.93 % revela tener alguna discapacidad.

FUENTE: Elaborado por la DEOEYG con base en la lista nominal proporcionada por la DERFE-INE, el SIRESCA y los resultados de la votación emitida en la jornada electoral única de las Copaco 2020.

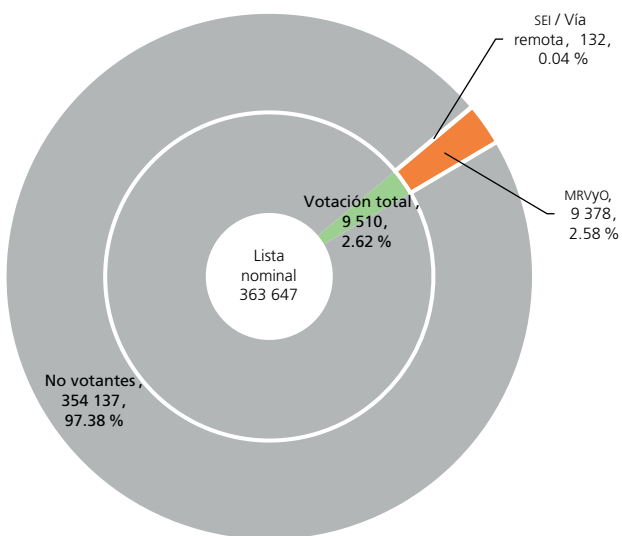
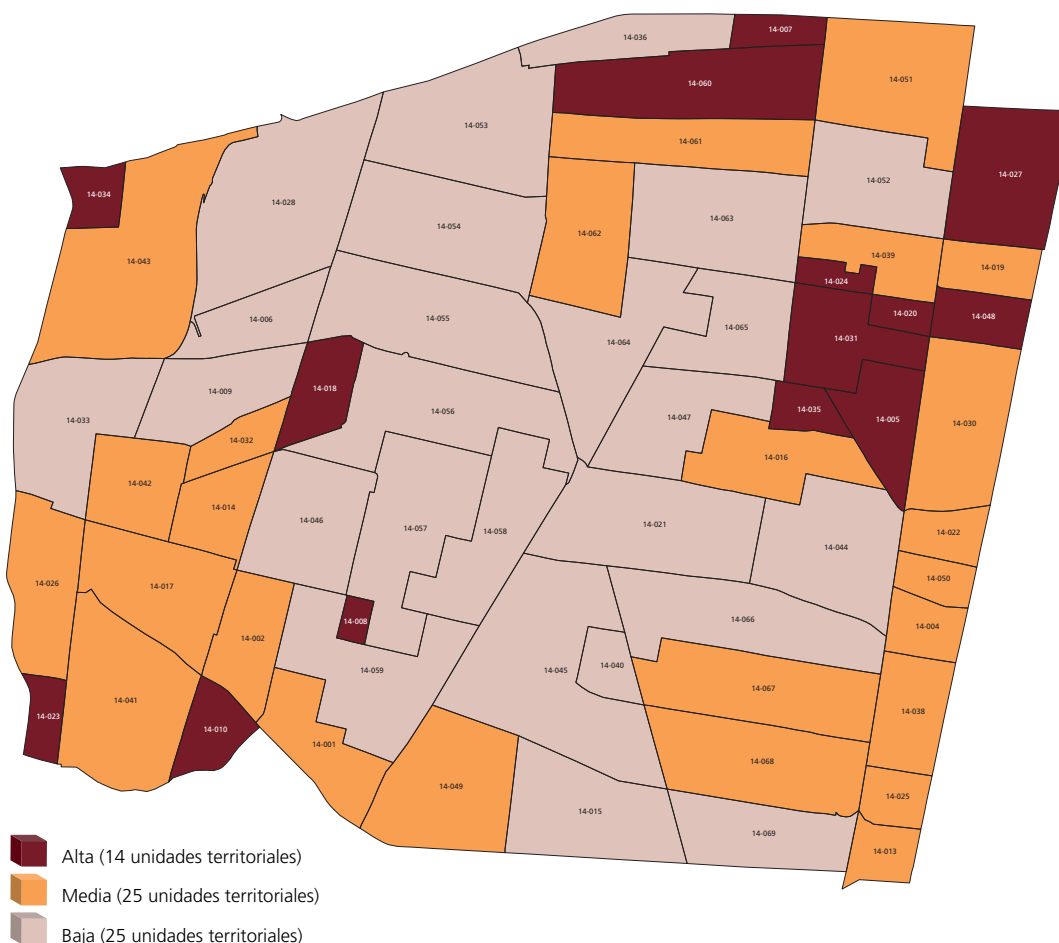
Benito Juárez

Datos relevantes de la jornada electoral



FUENTE: Elaborado por la DEOEyG con base en la lista nominal proporcionada por la DERFE-INE y los resultados de la votación emitida en la jornada electoral única de las Copaco 2020.

Nivel de participación y votación



Benito Juárez es la demarcación con el índice más bajo de participación, lo que explica que, del total de sus unidades territoriales, sólo 21.88 % pertenezca al nivel alto.

La mayor participación se registró en la unidad 14-008, Centro Urbano Presidente Alemán (U Hab), con 15.16 %, y la menor en la unidad Del Valle VII, clave 14-059, con 0.17 %.

El promedio de participación por unidad territorial en esta demarcación fue de 3.42 %.

En 46 unidades territoriales se registró votación mediante el SEI (vía remota); esto quiere decir que en más de la mitad de las unidades se utilizó esta modalidad.

FUENTE: Elaborados por la DEOEYG con base en la lista nominal proporcionada por la DERFE-INE, con fecha de corte al 15 de enero de 2020 (incluye a las ciudadanas y los ciudadanos que recogieron su credencial para votar hasta el 31 de enero), y los resultados de la votación emitida en la jornada electoral única de las Copaco 2020.

Resultados de la votación por unidad territorial y candidatura contendiente

Clave, nombre de la unidad territorial, y distrito electoral local al que pertenece	Votación obtenida por candidatura contendiente																				
	1	2	3	4	5	6	7	8	9	10	11	12	13	14	15	16	17	18	19	20	21
14-001, Acacias, 26	29	7	20	11	30	0	0	0	0	0	0	0	0	0	0	0	0	0	0	0	0
14-002, Actipan, 17	29	7	15	4	7	11	1	9	3	0	0	0	0	0	0	0	0	0	0	0	0
14-004, Albert, 26	2	33	10	8	4	7	16	0	0	0	0	0	0	0	0	0	0	0	0	0	0
14-005, Américas Unidas-Del Lago, 26	5	86	14	28	16	23	16	6	2	0	0	0	0	0	0	0	0	0	0	0	0
14-006, Nápoles (Ampl), 17	3	4	6	11	0	12	3	1	6	1	0	0	0	0	0	0	0	0	0	0	0
14-007, Atenor Salas, 17	45	21	4	4	35	14	18	8	4	9	3	5	1	15	42	0	0	0	0	0	0
14-008, Centro Urbano Presidente Alemán (U Hab), 17	39	9	96	123	14	22	18	0	0	0	0	0	0	0	0	0	0	0	0	0	0
14-009, Ciudad de Los Deportes, 17	13	1	0	4	10	6	1	0	0	0	0	0	0	0	0	0	0	0	0	0	0
14-010, Crédito Constructor, 17	18	25	2	0	0	0	0	0	0	0	0	0	0	0	0	0	0	0	0	0	0
14-013, Ermita, 26	6	4	9	3	3	0	0	0	0	0	0	0	0	0	0	0	0	0	0	0	0
14-014, Extremadura Insurgentes, 17	4	59	10	0	0	0	0	0	0	0	0	0	0	0	0	0	0	0	0	0	0
14-015, General Pedro María Anaya, 26	4	6	8	37	8	12	13	5	0	3	0	0	0	0	0	0	0	0	0	0	0
14-016, Independencia, 26	21	8	6	15	4	0	1	16	29	0	1	0	41	34	4	24	10	5	0	0	0
14-017, Insurgentes Mixcoac, 17	4	4	7	10	12	4	65	5	0	1	19	5	10	25	12	11	0	0	0	0	0
14-018, Insurgentes San Borja, 17	3	3	7	2	1	1	1	3	0	16	0	0	0	0	0	0	0	0	0	0	0
14-019, Iztacchuatl, 17	2	2	7	11	35	4	0	0	0	0	0	0	0	0	0	0	0	0	0	0	0
14-020, Josefa Ortiz de Domínguez, 17	22	27	3	16	9	0	0	0	0	0	0	0	0	0	0	0	0	0	0	0	0
14-021, Letrán Valle, 26	16	30	65	13	19	17	0	0	0	0	0	0	0	0	0	0	0	0	0	0	0
14-022, María del Carmen, 26	7	36	8	16	11	0	0	0	0	0	0	0	0	0	0	0	0	0	0	0	0
14-023, Merced Gómez, 17	6	4	14	13	14	10	6	8	0	0	0	0	0	0	0	0	0	0	0	0	0
14-024, Miguel Alemán, 17	3	2	12	44	8	0	0	0	0	0	0	0	0	0	0	0	0	0	0	0	0
14-025, Miravalle, 26	7	41	2	2	8	0	0	0	0	0	0	0	0	0	0	0	0	0	0	0	0
14-026, Mixcoac, 17	3	5	1	0	0	15	7	4	0	3	10	33	8	4	10	63	1	0	0	0	0
14-027, Moderna, 17	22	45	18	10	14	21	5	17	0	28	11	2	68	130	10	4	4	0	0	0	0
14-028, Nápoles, 17	16	7	11	8	5	5	16	14	5	0	0	0	0	0	0	0	0	0	0	0	0
14-030, Nativitas, 26	29	8	25	2	3	31	22	39	10	71	18	6	1	27	0	0	0	0	0	0	0
14-031, Niños Héroes de Chapultepec, 17	61	55	54	5	4	9	4	2	13	1	7	0	95	32	7	1	3	2	0	0	0
14-032, Noche Buena, 17	6	2	22	4	1	19	3	4	5	0	0	0	0	0	0	0	0	0	0	0	0
14-033, Nonoalco, 17	2	3	11	20	14	30	11	38	0	0	0	0	0	0	0	0	0	0	0	0	0
14-034, Ocho de Agosto, 17	0	82	2	2	14	9	12	0	0	0	0	0	0	0	0	0	0	0	0	0	0
14-035, Periodista Francisco Zarco, 26	4	6	5	23	7	8	38	34	12	0	3	9	0	0	0	0	0	0	0	0	0
14-036, Piedad Narvarte, 17	8	3	18	8	38	0	0	0	0	0	0	0	0	0	0	0	0	0	0	0	0
14-038, Portales Oriente, 26	42	1	0	3	1	0	8	5	9	2	20	0	19	0	0	0	0	0	0	0	0
14-039, Postal, 17	15	10	6	4	54	8	22	16	0	2	0	0	0	0	0	0	0	0	0	0	0

Continúa

Resultados de la votación por unidad territorial y candidatura contendiente

Clave, nombre de la unidad territorial, y distrito electoral local al que pertenece	Votos nulos	Lista nominal	Votación emitida			Participación (%)		
			MRVYO	SEI (Vía remota)	Total	MRVYO	SEI (Vía remota)	Total
14-001, Acacias, 26	7	4 851	103	1	104	2.12	0.02	2.14
14-002, Actipan, 17	5	3 665	91	0	91	2.48	0	2.48
14-004, Albert, 26	2	3 281	81	1	82	2.47	0.03	2.50
14-005, Américas Unidas-Del Lago, 26	4	3 990	199	1	200	4.99	0.03	5.01
14-006, Nápoles (Ampl), 17	3	3 220	50	0	50	1.55	0	1.55
14-007, Atenor Salas, 17	5	1 790	232	1	233	12.96	0.06	13.02
14-008, Centro Urbano Presidente Alemán (U Hab), 17	5	2 150	325	1	326	15.11	0.05	15.16
14-009, Ciudad de Los Deportes, 17	0	4 016	35	0	35	0.87	0	0.87
14-010, Crédito Constructor, 17	2	669	47	0	47	7.03	0	7.03
14-013, Ermita, 26	0	1 140	25	0	25	2.19	0	2.19
14-014, Extremadura Insurgentes, 17	3	1 818	75	1	76	4.13	0.05	4.18
14-015, General Pedro María Anaya, 26	3	5 362	95	4	99	1.77	0.08	1.85
14-016, Independencia, 26	8	9 150	223	4	227	2.44	0.04	2.48
14-017, Insurgentes Mixcoac, 17	5	4 766	198	1	199	4.16	0.02	4.18
14-018, Insurgentes San Borja, 17	1	787	38	0	38	4.83	0	4.83
14-019, Iztaccihuatl, 17	6	2 720	67	0	67	2.46	0	2.46
14-020, Josefa Ortiz de Domínguez, 17	10	1 493	87	0	87	5.83	0	5.83
14-021, Letrán Valle, 26	5	9 311	165	0	165	1.77	0	1.77
14-022, María del Carmen, 26	1	3 031	77	2	79	2.54	0.07	2.61
14-023, Merced Gómez, 17	6	1 446	81	0	81	5.60	0	5.60
14-024, Miguel Alemán, 17	6	1 067	75	0	75	7.03	0	7.03
14-025, Miravalle, 26	0	1 844	59	1	60	3.20	0.05	3.25
14-026, Mixcoac, 17	3	4 152	168	2	170	4.04	0.05	4.09
14-027, Moderna, 17	17	9 351	425	1	426	4.55	0.01	4.56
14-028, Nápoles, 17	8	11 362	92	3	95	0.81	0.03	0.84
14-030, Nativitas, 26	9	9 903	301	0	301	3.04	0	3.04
14-031, Niños Héroes de Chapultepec, 17	18	8 631	371	2	373	4.30	0.02	4.32
14-032, Noche Buena, 17	3	2 295	69	0	69	3.01	0	3.01
14-033, Nonoalco, 17	11	7 662	119	21	140	1.55	0.28	1.83
14-034, Ocho de Agosto, 17	6	2 816	126	1	127	4.47	0.04	4.51
14-035, Periodista Francisco Zarco, 26	2	1 138	151	0	151	13.27	0	13.27
14-036, Piedad Narvarte, 17	3	3 938	77	1	78	1.95	0.03	1.98
14-038, Portales Oriente, 26	4	5 342	106	8	114	1.98	0.15	2.13
14-039, Postal, 17	16	3 703	150	3	153	4.05	0.08	4.13

Continúa

Resultados de la votación por unidad territorial y candidatura contendiente

Concluye

Clave, nombre de la unidad territorial, y distrito electoral local al que pertenece	Votación obtenida por candidatura contendiente																				
	1	2	3	4	5	6	7	8	9	10	11	12	13	14	15	16	17	18	19	20	21
14-040, Residencial Emperadores, 26	11	2	2	0	0	0	0	0	0	0	0	0	0	0	0	0	0	0	0	0	0
14-041, San José Insurgentes, 17	48	7	3	2	3	2	5	7	61	4	26	14	8	4	0	0	0	0	0	0	0
14-042, San Juan, 17	15	9	9	6	9	10	1	40	0	0	0	0	0	0	0	0	0	0	0	0	0
14-043, San Pedro de Los Pinos, 17	94	5	7	3	130	27	21	72	23	7	10	0	0	0	0	0	0	0	0	0	0
14-044, San Simón Ticumac, 26	16	2	26	14	3	26	19	12	15	7	1	3	36	0	0	0	0	0	0	0	0
14-045, Sta. Cruz Atoyac, 17	6	21	19	43	12	1	0	30	7	4	0	0	0	0	0	0	0	0	0	0	0
14-046, Tlacoquemecatl del Valle, 17	4	24	4	4	1	1	15	0	0	0	0	0	0	0	0	0	0	0	0	0	0
14-047, Vertiz Narvarte, 26	6	63	8	3	13	0	8	7	0	0	0	0	0	0	0	0	0	0	0	0	0
14-048, Villa de Cortes, 17	10	1	3	6	21	0	19	34	0	5	43	6	41	18	2	4	50	2	0	0	0
14-049, Xoco, 26	10	7	5	6	3	30	2	25	13	11	5	17	3	16	13	0	0	0	0	0	0
14-050, Zacahuitzco, 26	25	2	4	38	9	0	0	0	0	0	0	0	0	0	0	0	0	0	0	0	0
14-051, Álamos I, 17	20	15	13	43	16	32	10	18	5	1	24	22	4	10	3	1	0	16	8	0	0
14-052, Álamos II, 17	6	2	7	5	7	5	19	12	2	27	3	2	0	0	0	0	0	0	0	0	0
14-053, Del Valle I, 17	61	6	15	8	3	5	7	2	0	0	0	0	0	0	0	0	0	0	0	0	0
14-054, Del Valle II, 17	6	7	5	24	3	4	3	5	4	1	4	0	3	2	3	3	1	2	40	5	3
14-055, Del Valle III, 17	25	39	42	17	0	0	0	0	0	0	0	0	0	0	0	0	0	0	0	0	0
14-056, Del Valle IV, 17	5	11	2	12	27	11	5	19	2	3	0	0	0	0	0	0	0	0	0	0	0
14-057, Del Valle V, 17	9	6	23	21	9	2	2	10	2	2	0	0	0	0	0	0	0	0	0	0	0
14-058, Del Valle VI, 17	4	16	3	5	5	23	9	11	6	9	0	0	0	0	0	0	0	0	0	0	0
14-059, Del Valle VII, 17	18	23	17	0	0	0	0	0	0	0	0	0	0	0	0	0	0	0	0	0	0
14-060, Narvarte I, 17	24	5	22	22	10	117	17	12	2	34	6	30	39	1	8	5	7	0	105	0	0
14-061, Narvarte II, 17	22	13	10	43	2	18	27	25	0	0	0	0	0	0	0	0	0	0	0	0	0
14-062, Narvarte III, 17	26	92	6	3	10	7	2	21	41	12	12	0	0	0	0	0	0	0	0	0	0
14-063, Narvarte IV, 17	7	3	4	38	31	7	20	32	1	8	0	0	0	0	0	0	0	0	0	0	0
14-064, Narvarte V, 17	3	5	12	11	13	14	17	21	3	7	9	11	0	0	0	0	0	0	0	0	0
14-065, Narvarte VI, 17	7	8	19	4	9	4	4	4	0	0	0	0	0	0	0	0	0	0	0	0	0
14-066, Portales I, 26	9	7	4	23	7	1	0	1	46	12	2	1	9	1	2	3	0	5	6	0	0
14-067, Portales II, 26	10	24	19	3	14	2	1	4	14	28	1	5	1	3	4	24	4	4	5	45	0
14-068, Portales III, 26	1	3	41	20	26	5	35	2	4	15	0	38	12	0	12	0	0	0	0	0	0
14-069, Portales IV, 26	5	8	2	13	3	12	0	0	0	0	0	0	0	0	0	0	0	0	0	0	0
Total	1 009	1 082	854	904	802	664	575	660	349	334	238	209	399	322	132	143	80	36	164	50	3

NOTA: Las candidaturas contendientes pueden o no coincidir con el último identificador de candidaturas en la tabla de resultados, ello se debe a que la persona candidata pudo causar baja antes o después de ser asignado el número identificador.

FUENTE: Elaborado por la DEOEYG con base en la lista nominal proporcionada por la DERFE-INE y los resultados de la votación emitida en la jornada electiva única de las Copaco 2020.

Resultados de la votación por unidad territorial y candidatura contendiente

Concluye

Clave, nombre de la unidad territorial, y distrito electoral local al que pertenece	Votos nulos	Lista nominal	Votación emitida			Participación (%)		
			MRVYO	SEI (Vía remota)	Total	MRVYO	SEI (Vía remota)	Total
14-040, Residencial Emperadores, 26	1	1 062	15	1	16	1.41	0.10	1.51
14-041, San José Insurgentes, 17	6	5 569	196	4	200	3.52	0.07	3.59
14-042, San Juan, 17	3	3 186	101	1	102	3.17	0.03	3.20
14-043, San Pedro de Los Pinos, 17	25	11 054	424	0	424	3.84	0	3.84
14-044, San Simón Ticumac, 26	11	10 596	190	1	191	1.79	0.01	1.80
14-045, Sta. Cruz Atoyac, 17	6	8 091	147	2	149	1.82	0.02	1.84
14-046, Tlacoquemecatl del Valle, 17	3	6 667	55	1	56	0.82	0.02	0.84
14-047, Vertiz Narvarte, 26	3	5 786	111	0	111	1.92	0	1.92
14-048, Villa de Cortes, 17	18	2 438	283	0	283	11.61	0	11.61
14-049, Xoco, 26	10	4 413	175	1	176	3.97	0.02	3.99
14-050, Zacahuitzco, 26	7	2 099	84	1	85	4	0.05	4.05
14-051, Álamos I, 17	16	9 366	274	3	277	2.93	0.03	2.96
14-052, Álamos II, 17	11	8 768	103	5	108	1.17	0.06	1.23
14-053, Del Valle I, 17	12	9 205	116	3	119	1.26	0.03	1.29
14-054, Del Valle II, 17	9	9 807	135	2	137	1.38	0.02	1.40
14-055, Del Valle III, 17	22	8 626	141	4	145	1.63	0.05	1.68
14-056, Del Valle IV, 17	14	7 478	107	4	111	1.43	0.05	1.48
14-057, Del Valle V, 17	1	7 802	84	3	87	1.08	0.04	1.12
14-058, Del Valle VI, 17	14	6 768	104	1	105	1.54	0.01	1.55
14-059, Del Valle VII, 17	2	8 629	56	4	60	0.65	0.05	0.70
14-060, Narvarte I, 17	36	10 353	496	6	502	4.79	0.06	4.85
14-061, Narvarte II, 17	8	7 202	166	2	168	2.30	0.03	2.33
14-062, Narvarte III, 17	10	7 197	240	2	242	3.33	0.03	3.36
14-063, Narvarte IV, 17	24	9 445	172	3	175	1.82	0.03	1.85
14-064, Narvarte V, 17	4	7 904	128	2	130	1.62	0.02	1.64
14-065, Narvarte VI, 17	3	6 590	62	0	62	0.94	0	0.94
14-066, Portales I, 26	8	9 508	145	2	147	1.53	0.02	1.55
14-067, Portales II, 26	9	10 949	221	3	224	2.02	0.03	2.05
14-068, Portales III, 26	16	9 699	220	10	230	2.27	0.10	2.37
14-069, Portales IV, 26	2	5 530	44	1	45	0.79	0.02	0.81
Total	501	363 647	9 378	132	9 510	2.58	0.04	2.62

Integración de las Copaco por unidad territorial

Clave, nombre de la unidad territorial, y distrito electoral local al que pertenece	Lista nominal		Integrantes		Total de integrantes	Integrantes con rango de edad 18 a 29 años	Integrantes con discapacidad
	M	H	M	H			
14-001, Acacias, 26	2 685	2 166	3	2	5	0	-
14-002, Actipan, 17	2 035	1 630	3	6	9	3	-
14-004, Albert, 26	1 751	1 530	6	1	7	1	-
14-005, Américas Unidas-Del Lago, 26	2 138	1 852	6	3	9	3	1
14-006, Nápoles (Ampl), 17	1 684	1 536	6	3	9	3	1
14-007, Atenor Salas, 17	939	851	5	4	9	2	2
14-008, Centro Urbano Presidente Alemán (U Hab), 17	1 216	934	3	4	7	0	-
14-009, Ciudad de Los Deportes, 17	2 085	1 931	5	1	6	1	-
14-010, Crédito Constructor, 17	351	318	1	2	3	0	1
14-013, Ermita, 26	645	495	5	0	5	0	-
14-014, Extremadura Insurgentes, 17	1 009	809	0	3	3	0	-
14-015, General Pedro María Anaya, 26	2 965	2 397	5	4	9	0	-
14-016, Independencia, 26	4 947	4 203	5	4	9	2	2
14-017, Insurgentes Mixcoac, 17	2 667	2 099	5	4	9	1	-
14-018, Insurgentes San Borja, 17	402	385	5	4	9	1	1
14-019, Iztaccihuatl, 17	1 464	1 256	5	1	6	0	-
14-020, Josefa Ortiz de Domínguez, 17	779	714	3	2	5	2	-
14-021, Letrán Valle, 26	5 177	4 134	3	3	6	1	-
14-022, María del Carmen, 26	1 614	1 417	2	3	5	1	-
14-023, Merced Gómez, 17	790	656	4	4	8	2	1
14-024, Miguel Alemán, 17	571	496	4	1	5	1	-
14-025, Miravalle, 26	965	879	4	1	5	1	2
14-026, Mixcoac, 17	2 213	1 939	5	4	9	0	-
14-027, Moderna, 17	4 940	4 411	5	4	9	2	3
14-028, Nápoles, 17	6 047	5 315	7	2	9	0	1
14-030, Nativitas, 26	5 416	4 487	5	4	9	0	3
14-031, Niños Héroes de Chapultepec, 17	4 692	3 939	5	4	9	1	1
14-032, Noche Buena, 17	1 187	1 108	7	2	9	0	-
14-033, Nonoalco, 17	4 098	3 564	4	4	8	3	1
14-034, Ocho de Agosto, 17	1 555	1 261	4	2	6	1	-
14-035, Periodista Francisco Zarco, 26	641	497	5	4	9	2	-
14-036, Piedad Narvarte, 17	2 132	1 806	4	1	5	1	-
14-038, Portales Oriente, 26	2 881	2 461	5	4	9	1	3
14-039, Postal, 17	1 990	1 713	4	5	9	0	-
14-040, Residencial Emperadores, 26	568	494	1	2	3	0	1
14-041, San José Insurgentes, 17	3 107	2 462	5	4	9	1	1
14-042, San Juan, 17	1 716	1 470	3	5	8	0	-
14-043, San Pedro de Los Pinos, 17	5 932	5 122	5	4	9	0	-
14-044, San Simón Ticumac, 26	5 648	4 948	5	4	9	1	2
14-045, Sta. Cruz Atoyac, 17	4 382	3 709	3	6	9	1	-
14-046, Tlacoquemecatl del Valle, 17	3 593	3 074	3	4	7	1	-
14-047, Vertiz Narvarte, 26	3 176	2 610	4	3	7	2	1
14-048, Villa de Cortes, 17	1 301	1 137	5	4	9	1	3
14-049, Xoco, 26	2 371	2 042	5	4	9	1	1

Continúa

Integración de las Copaco por unidad territorial

Concluye

Clave, nombre de la unidad territorial, y distrito electoral local al que pertenece	Lista nominal		Integrantes		Total de integrantes	Integrantes con rango de edad 18 a 29 años	Integrantes con discapacidad
	M	H	M	H			
14-050, Zacahuitzco, 26	1 140	959	3	2	5	0	-
14-051, Álamos I, 17	5 089	4 277	5	4	9	2	-
14-052, Álamos II, 17	4 777	3 991	5	4	9	2	1
14-053, Del Valle I, 17	4 979	4 226	2	6	8	2	-
14-054, Del Valle II, 17	5 277	4 530	5	4	9	3	2
14-055, Del Valle III, 17	4 630	3 996	3	1	4	0	-
14-056, Del Valle IV, 17	4 100	3 378	5	4	9	0	-
14-057, Del Valle V, 17	4 273	3 529	4	5	9	1	-
14-058, Del Valle VI, 17	3 665	3 103	5	4	9	1	-
14-059, Del Valle VII, 17	4 774	3 855	0	3	3	0	-
14-060, Narvarte I, 17	5 634	4 719	5	4	9	2	1
14-061, Narvarte II, 17	3 919	3 283	7	1	8	0	3
14-062, Narvarte III, 17	3 914	3 283	7	2	9	1	2
14-063, Narvarte IV, 17	5 104	4 341	8	1	9	0	-
14-064, Narvarte V, 17	4 248	3 656	5	4	9	2	2
14-065, Narvarte VI, 17	3 608	2 982	4	4	8	0	1
14-066, Portales I, 26	5 127	4 381	5	4	9	3	3
14-067, Portales II, 26	5 942	5 007	5	4	9	1	2
14-068, Portales III, 26	5 298	4 401	5	4	9	2	1
14-069, Portales IV, 26	2 989	2 541	5	1	6	0	-
Total	196 952	166 695	280	206	486	66	50

FUENTE: Elaborado por la DEOEYG con base en la lista nominal proporcionada por la DERFE-INE, el SIRESCA y los resultados de la votación emitida en la jornada electoral única de las Copaco 2020.

Integrantes de las Copaco según sexo y grupo etario por unidad territorial

Clave, nombre de la unidad territorial, y distrito electoral local al que pertenece	Candidaturas contendientes		18-19		20-24		25-29		30-34		35-39		40-44		45-49		50-54		55-59		60-64		65 y más		Total
	M	H	M	H	M	H	M	H	M	H	M	H	M	H	M	H	M	H	M	H	M	H			
14-001, Acacias, 26	3	2	0	0	0	0	0	0	0	0	1	0	0	2	0	0	0	0	0	0	2	0	0	0	5
14-002, Actipan, 17	3	6	0	0	0	1	0	2	0	0	0	0	0	1	0	0	0	1	1	0	0	1	2	9	
14-004, Albert, 26	6	1	1	0	0	0	0	0	0	0	0	0	0	1	0	1	0	2	0	1	1	0	0	7	
14-005, Américas Unidas-Del Lago, 26	6	3	0	0	1	1	1	0	0	0	0	0	0	1	0	1	0	0	1	0	1	2	0	9	
14-006, Nápoles (Ampl), 17	6	4	0	1	0	0	2	0	0	0	0	1	0	0	0	1	0	2	0	0	0	1	1	9	
14-007, Atenor Salas, 17	7	8	0	0	2	0	0	0	0	0	0	0	1	0	1	0	0	1	1	1	0	0	0	2	9
14-008, Centro Urbano Presidente Alemán (U Hab), 17	3	4	0	0	0	0	0	0	0	0	0	0	0	0	1	0	0	0	0	1	1	1	1	2	7
14-009, Ciudad de Los Deportes, 17	5	2	0	0	1	0	0	0	1	0	0	0	0	0	0	1	1	0	0	0	0	0	2	0	6
14-010, Crédito Constructor, 17	1	2	0	0	0	0	0	0	0	0	0	0	0	0	1	0	0	1	0	0	1	0	0	3	3
14-013, Ermita, 26	5	0	0	0	0	0	0	0	0	0	0	0	0	0	0	1	0	1	0	2	0	1	0	5	5
14-014, Extremadura Insurgentes, 17	0	3	0	0	0	0	0	0	0	0	0	1	0	1	0	0	0	0	0	0	1	0	0	3	3
14-015, General Pedro María Anaya, 26	5	5	0	0	0	0	0	0	0	0	0	0	2	0	0	1	2	3	1	0	0	0	0	0	9

Continúa

Integrantes de las Copaco según sexo y grupo etario por unidad territorial

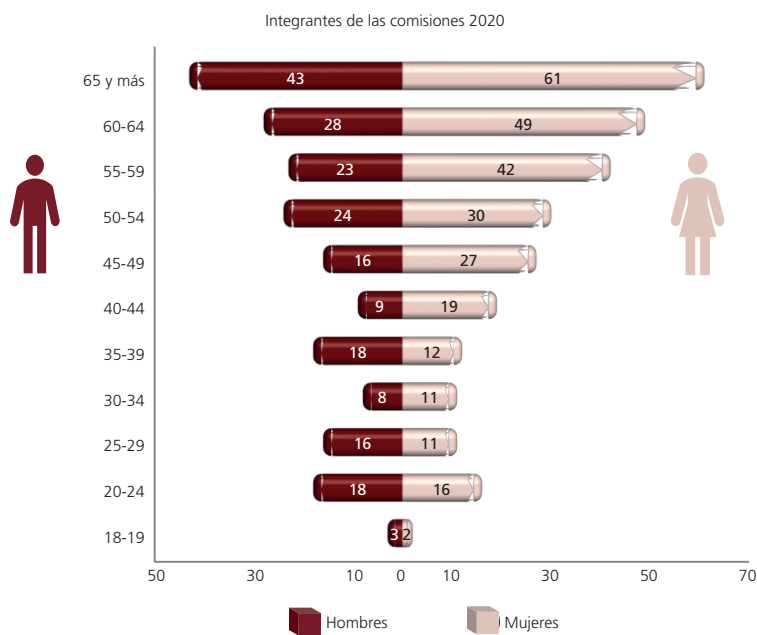
Clave, nombre de la unidad territorial, y distrito electoral local al que pertenece	Candidaturas contendientes		18-19		20-24		25-29		30-34		35-39		40-44		45-49		50-54		55-59		60-64		65 y más		Total
	M	H	M	H	M	H	M	H	M	H	M	H	M	H	M	H	M	H	M	H	M	H	M	H	
14-016, Independencia, 26	8	8	0	0	1	0	0	1	0	0	1	0	1	1	1	0	0	0	0	1	1	0	0	1	9
14-017, Insurgentes Mixcoac, 17	11	5	0	0	1	0	0	0	0	0	1	0	0	0	0	1	2	0	1	1	0	2	0	0	9
14-018, Insurgentes San Borja, 17	6	4	0	0	0	1	0	0	0	0	0	0	0	0	1	0	0	0	0	0	2	2	2	1	9
14-019, Iztaccihuatl, 17	5	1	0	0	0	0	0	0	0	0	0	0	0	0	0	0	0	0	0	0	0	0	5	1	6
14-020, Josefina Ortiz de Domínguez, 17	3	2	0	0	1	1	0	0	0	0	0	0	0	0	0	0	1	0	0	0	0	1	1	0	5
14-021, Letrán Valle, 26	3	3	0	0	0	1	0	0	2	0	0	1	0	0	0	0	0	0	1	0	0	0	0	1	6
14-022, María del Carmen, 26	2	3	0	0	0	1	0	0	0	0	0	0	0	0	1	0	0	0	0	0	0	0	1	2	5
14-023, Merced Gómez, 17	4	4	0	0	1	0	0	1	0	1	0	0	1	0	0	1	1	0	1	0	0	1	0	0	8
14-024, Miguel Alemán, 17	4	1	0	0	0	0	0	1	0	0	0	0	0	0	0	0	1	0	2	0	1	0	0	0	5
14-025, Miravalle, 26	4	1	0	0	1	0	0	0	0	0	0	0	0	0	0	0	0	0	1	0	1	0	1	1	5
14-026, Mixcoac, 17	9	8	0	0	0	0	0	0	0	0	1	1	0	0	0	0	0	1	1	0	2	2	1	0	9
14-027, Moderna, 17	10	7	0	0	0	1	0	1	0	0	0	0	1	0	0	0	0	1	2	0	1	0	1	1	9
14-028, Nápoles, 17	7	2	0	0	0	0	0	0	2	0	0	0	0	0	1	0	0	2	1	0	1	0	2	0	9
14-030, Nativitas, 26	9	5	0	0	0	0	0	0	0	0	0	0	0	2	1	0	0	0	2	0	2	2	0	0	9
14-031, Niños Héroes de Chapultepec, 17	7	11	0	0	0	0	0	1	1	0	0	0	1	0	0	0	0	2	1	0	2	0	0	1	9
14-032, Noche Buena, 17	7	2	0	0	0	0	0	0	0	0	0	0	0	0	0	0	0	1	1	0	3	1	3	0	9
14-033, Nonoalco, 17	4	4	0	0	1	1	1	0	0	0	0	0	0	0	0	0	0	2	1	0	0	0	0	2	8
14-034, Ocho de Agosto, 17	4	3	0	0	1	0	0	0	0	0	0	1	0	0	0	0	2	0	0	1	0	0	1	0	6
14-035, Periodista Francisco Zarco, 26	8	4	0	0	0	1	0	1	0	0	0	1	0	0	0	1	0	0	0	0	2	0	3	0	9
14-036, Piedad Narvarte, 17	4	1	0	0	1	0	0	0	1	0	0	0	0	0	1	0	0	0	0	0	1	1	0	0	5
14-038, Portales Oriente, 26	7	6	0	0	0	0	0	1	0	1	0	0	0	0	0	0	0	0	1	2	0	0	4	0	9
14-039, Postal, 17	4	6	0	0	0	0	0	0	0	0	0	1	0	0	1	1	0	0	1	1	1	0	1	2	9
14-040, Residencial Emperadores, 26	1	2	0	0	0	0	0	0	0	0	0	1	0	0	0	0	0	0	0	0	0	1	1	0	3
14-041, San José Insurgentes, 17	8	6	0	0	0	0	1	0	0	0	1	1	0	0	2	0	0	1	1	0	0	0	0	2	9
14-042, San Juan, 17	3	5	0	0	0	0	0	0	1	0	0	0	0	0	0	1	0	0	1	1	1	0	0	3	8
14-043, San Pedro de Los Pinos, 17	6	5	0	0	0	0	0	0	0	1	0	0	2	0	0	0	0	2	0	0	2	0	1	1	9
14-044, San Simón Ticumac, 26	9	4	0	0	0	0	0	1	0	1	0	1	1	0	1	0	0	0	2	0	0	1	1	0	9
14-045, Sta. Cruz Atoyac, 17	3	7	0	0	0	1	0	0	0	0	0	1	1	0	0	0	0	2	1	0	1	0	2	9	
14-046, Tlacoquemecatl del Valle, 17	3	4	0	0	0	1	0	0	0	0	0	1	0	0	1	0	1	0	0	0	0	1	1	1	7
14-047, Vertiz Narvarte, 26	5	3	0	0	1	1	0	0	0	0	0	1	0	0	1	0	0	0	0	0	2	1	0	0	7
14-048, Villa de Cortes, 17	13	5	0	0	0	0	0	1	0	0	1	1	0	1	1	0	0	0	1	0	1	0	1	1	9
14-049, Xoco, 26	7	8	0	0	0	0	1	0	0	0	0	0	0	0	0	1	0	2	0	1	2	0	2	0	9
14-050, Zacahuiztco, 26	3	2	0	0	0	0	0	0	0	0	0	0	0	0	1	1	1	0	0	0	0	0	1	1	5
14-051, Álamos I, 17	7	12	1	0	0	1	0	0	0	1	2	0	1	0	0	0	1	2	0	0	0	0	0	0	9
14-052, Álamos II, 17	8	4	0	0	0	1	1	0	1	0	0	0	0	0	0	0	0	0	0	0	0	2	3	1	9
14-053, Del Valle I, 17	2	6	0	1	0	0	0	1	0	0	0	2	0	0	0	0	0	0	0	1	2	0	0	1	8
14-054, Del Valle II, 17	11	10	0	0	0	1	1	1	0	1	0	0	0	0	0	0	1	0	1	1	1	0	1	0	9
14-055, Del Valle III, 17	3	1	0	0	0	0	0	0	0	0	0	0	0	0	0	0	0	0	1	2	0	1	0	4	9
14-056, Del Valle IV, 17	6	4	0	0	0	0	0	0	0	0	0	0	0	0	1	1	0	0	2	0	0	0	2	3	9
14-057, Del Valle V, 17	4	6	0	0	1	0	0	0	0	0	0	1	0	0	0	1	2	1	0	0	1	2	0	0	9
14-058, Del Valle VI, 17	5	5	0	0	0	0	0	1	0	0	0	1	3	0	0	1	0	0	1	1	0	0	1	0	9

Continúa

Integrantes de las Copaco según sexo y grupo etario por unidad territorial

Concluye

Clave, nombre de la unidad territorial, y distrito electoral local al que pertenece	Candidaturas contendientes		18-19		20-24		25-29		30-34		35-39		40-44		45-49		50-54		55-59		60-64		65 y más		Total
	M	H	M	H	M	H	M	H	M	H	M	H	M	H	M	H	M	H	M	H	M	H	M	H	
14-059, Del Valle VII, 17	0	3	0	0	0	0	0	0	0	0	0	0	0	0	0	0	0	1	0	1	0	0	0	1	3
14-060, Narvarte I, 17	9	10	0	0	0	1	1	0	0	0	0	0	0	0	1	2	1	0	1	0	1	0	0	1	9
14-061, Narvarte II, 17	7	1	0	0	0	0	0	0	1	0	1	0	0	0	1	0	1	0	0	1	1	0	2	0	8
14-062, Narvarte III, 17	9	2	0	1	0	0	0	0	0	0	2	0	1	0	2	0	0	0	1	1	1	0	0	0	9
14-063, Narvarte IV, 17	9	1	0	0	0	0	0	0	0	0	0	0	1	0	0	0	2	1	1	0	1	0	3	0	9
14-064, Narvarte V, 17	7	5	0	0	0	1	0	1	0	0	1	0	0	0	2	0	0	0	0	0	2	0	0	2	9
14-065, Narvarte VI, 17	4	4	0	0	0	0	0	0	0	0	0	0	1	1	0	1	1	1	1	0	1	0	0	1	8
14-066, Portales I, 26	10	9	0	0	2	0	1	0	0	0	0	0	0	1	0	0	1	0	0	2	1	0	0	1	9
14-067, Portales II, 26	13	7	0	0	0	0	1	0	0	2	0	0	0	0	0	0	1	1	0	0	1	1	2	0	9
14-068, Portales III, 26	9	6	0	0	0	1	0	1	1	0	0	0	0	0	1	1	1	0	0	0	0	1	2	0	9
14-069, Portales IV, 26	5	1	0	0	0	0	0	0	0	0	0	0	1	0	0	0	2	0	0	0	0	0	2	1	6
Total	369	279	2	3	16	18	11	16	11	8	12	18	19	9	27	16	30	24	42	23	49	28	61	43	486



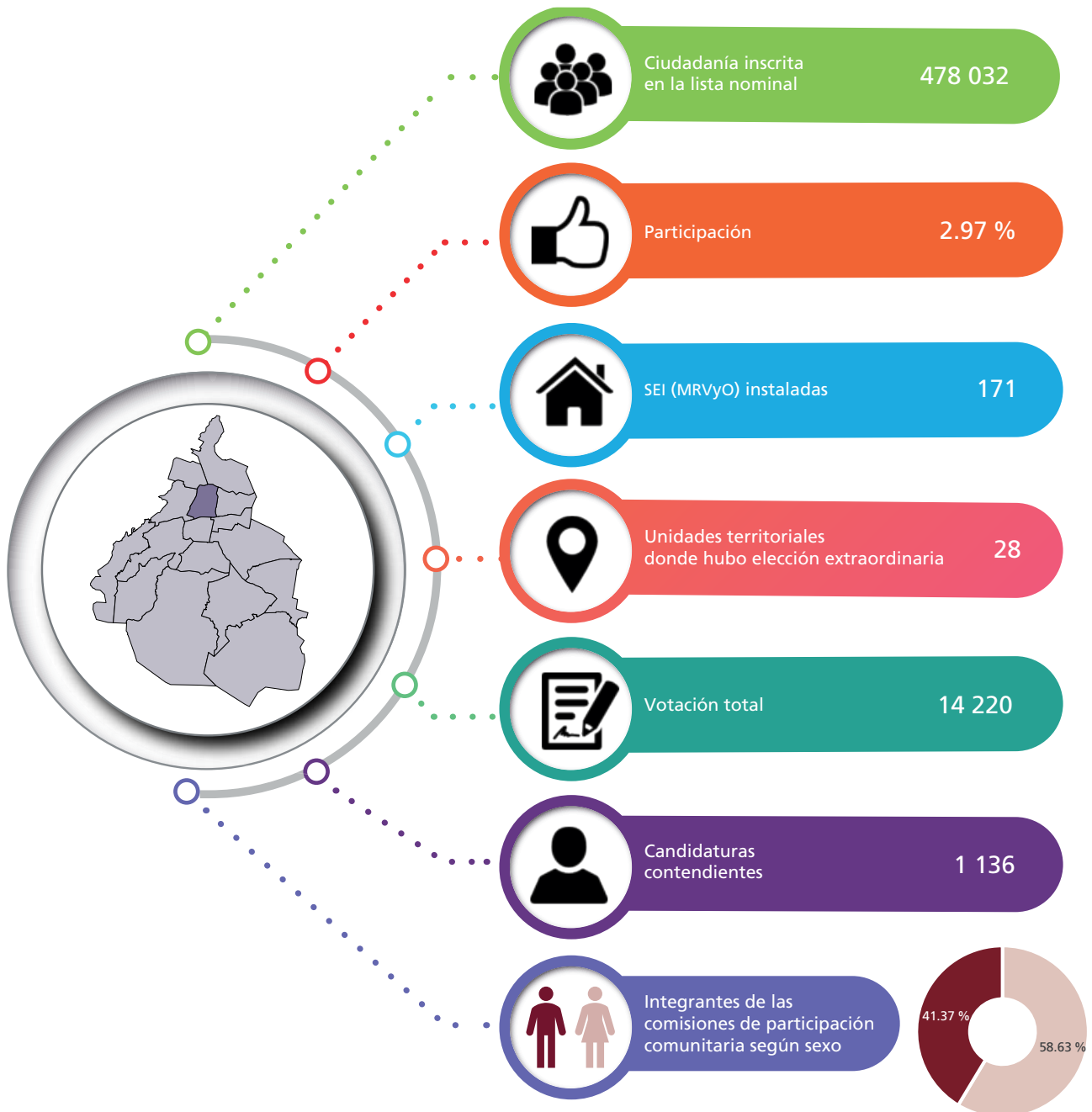
De las candidaturas, 75 % es electo en las Copaco 2020 en esta demarcación: 42.39 % son hombres, 13.58 % son jóvenes de 18 a 29 años y 10.29 % exterioriza tener una discapacidad.

El grupo etario más representativo es el de 65 años y más; caso contrario, el de 18 a 19 años, seguido del de 30 a 34 años.

FUENTE: Elaborado por la DEOEYG con base en la lista nominal proporcionada por la DERFE-INE, el SIRESCA y los resultados de la votación emitida en la jornada electoral única de las Copaco 2020.

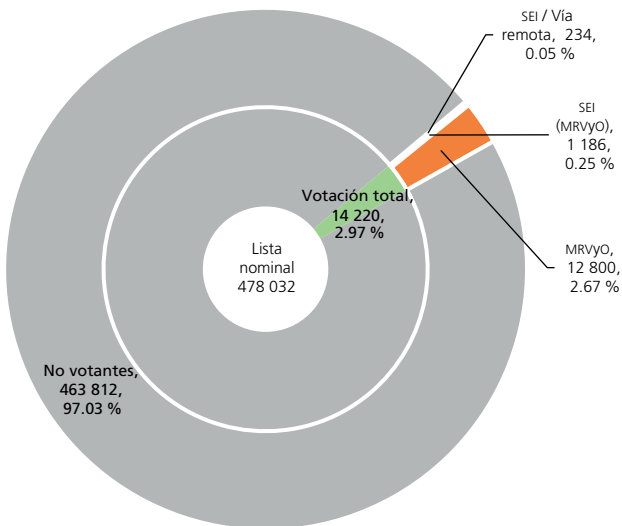
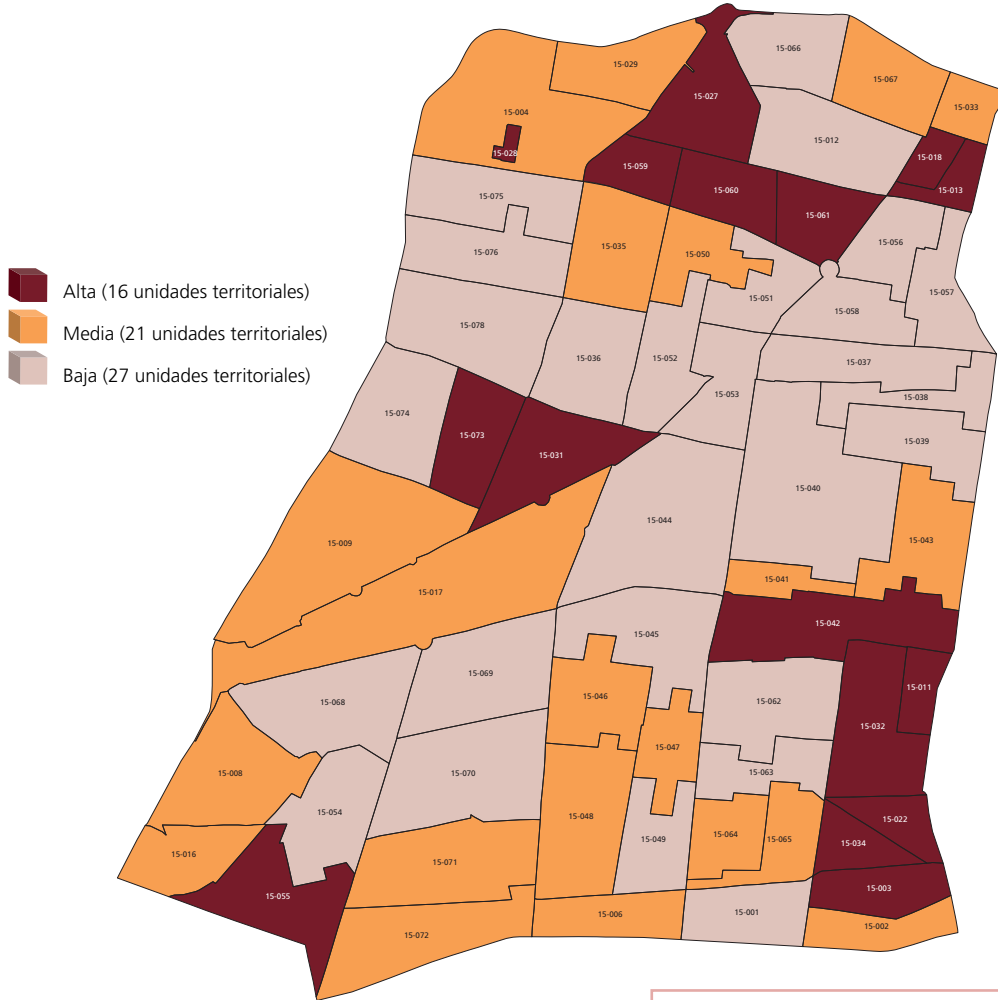
Cuauhtémoc

Datos relevantes de la jornada electoral



FUENTE: Elaborado por la DEOYEG con base en la lista nominal proporcionada por la DERFE-INE, el corte al 10 de abril de 2021 para las unidades territoriales donde se celebró la jornada electoral extraordinaria, así como en los resultados de la votación emitida en ambas jornadas para la elección de las Copaco 2020.

Nivel de participación y votación



De las unidades territoriales de esta demarcación, 25 % se posiciona con un nivel alto de participación. La unidad 15-034, Vista Alegre, es la que más participa con un índice de 11.18. El caso contrario es el ámbito 15-069, Roma Norte II, el cual sólo participa en 0.73 % con respecto a su lista nominal. Vale señalar que en este ámbito los datos corresponden a la jornada extraordinaria.

El promedio de participación por unidad territorial en esta demarcación fue de 3.57 %.

En 48 unidades territoriales se registró votación mediante el SEI (vía remota) y en ocho a través del SEI (MRVYO). Este último rubro se ve afectado al llevarse a cabo la jornada extraordinaria en 28 unidades territoriales.

FUENTE: Elaborado por la DEOEYG con base en la lista nominal proporcionada por la DERFE-INE, con fecha de corte al 15 de enero de 2020 (incluye a las ciudadanas y los ciudadanos que recogieron su credencial para votar hasta el 31 de enero) para la jornada electoral única ordinaria, y el corte al 10 de abril de 2021 para las unidades territoriales donde se celebró la jornada electoral extraordinaria, así como en los resultados de la votación emitida en ambas jornadas para la Elección de las Copaco 2020.

Resultados de la votación por unidad territorial y candidatura contendiente

Clave, nombre de la unidad territorial, y distrito electoral local al que pertenece	Votos nulos	Lista nominal	Votación emitida				Participación (%)			
			MRVYO	SEI (MRVYO)	SEI (Vía remota)	Total	MRVYO	SEI (MRVYO)	SEI (Vía remota)	Total
15-001, Algarín, 12	0	4 868	0	76	0	76	0	1.56	0	1.56
15-002, Asturias, 12	0	3 649	0	171	2	173	0	4.69	0.05	4.74
15-003, Asturias (Ampl), 12	7	4 815	309	0	1	310	6.42	0	0.02	6.44
15-004, Atlampa, 09	25	9 719	398	0	8	406	4.10	0	0.08	4.18
15-006, Buenos Aires, 12	0	5 334	110	114	3	227	2.06	2.14	0.06	4.26
15-008, Condesa, 12	5	7 129	270	0	2	272	3.79	0	0.03	3.82
15-009, Cuauhtémoc, 12	11	10 872	282	0	5	287	2.59	0	0.05	2.64
15-011, Esperanza, 12	17	3 488	372	0	0	372	10.67	0	0	10.67
15-012, Ex Hipódromo de Peralvillo, 09	16	9 512	214	0	4	218	2.25	0	0.04	2.29
15-013, Felipe Pescador, 09	10	1 947	142	0	0	142	7.29	0	0	7.29
15-016, Hipódromo Condesa, 12	4	2 787	83	0	3	86	2.98	0	0.11	3.09
15-017, Juárez, 12	5	10 442	233	0	14	247	2.23	0	0.14	2.37
15-018, Maza, 09	2	2 243	224	0	3	227	9.99	0	0.13	10.12
15-022, Paulino Navarro, 12	28	4 682	269	0	39	308	5.75	0	0.83	6.58
15-027, San Simón Tolnahuac, 09	18	8 820	458	0	3	461	5.19	0	0.04	5.23
15-028, Santa María (U Hab), 09	11	1 990	199	0	0	199	10	0	0	10
15-029, Santa María Insurgentes, 09	0	1 230	50	0	0	50	4.07	0	0	4.07
15-031, Tabacalera, 12	5	3 525	202	0	3	205	5.73	0	0.09	5.82
15-032, Transito, 12	34	8 958	684	0	2	686	7.64	0	0.02	7.66
15-033, Valle Gómez, 09	19	5 137	192	0	4	196	3.74	0	0.08	3.82
15-034, Vista Alegre, 12	11	3 042	339	0	1	340	11.15	0	0.03	11.18
15-035, Buenavista I, 09	41	6 516	183	0	0	183	2.81	0	0	2.81
15-036, Buenavista II, 09	2	7 570	102	0	1	103	1.35	0	0.01	1.36
15-037, Centro I, 09	8	7 808	121	0	0	121	1.55	0	0	1.55
15-038, Centro II, 09	4	7 611	84	0	0	84	1.10	0	0	1.10
15-039, Centro III, 09	8	5 630	96	0	13	109	1.71	0	0.23	1.94
15-040, Centro IV, 09	9	8 937	143	0	1	144	1.60	0	0.01	1.61
15-041, Centro V, 12	11	2 876	99	0	0	99	3.44	0	0	3.44
15-042, Centro VI, 12	37	7 347	377	0	2	379	5.13	0	0.03	5.16
15-043, Centro VII, 09	12	8 051	385	0	3	388	4.78	0	0.04	4.82
15-044, Centro VIII, 12	4	10 240	102	123	3	228	1	1.20	0.03	2.23
15-045, Doctores I, 12	4	9 061	112	0	5	117	1.24	0	0.05	1.29
15-046, Doctores II, 12	2	8 788	251	0	1	252	2.86	0	0.01	2.87
15-047, Doctores III, 12	6	6 798	180	0	1	181	2.65	0	0.01	2.66
15-048, Doctores IV, 12	3	7 613	102	103	6	211	1.34	1.35	0.08	2.77
15-049, Doctores V, 12	17	7 998	176	0	3	179	2.20	0	0.04	2.24
15-050, Guerrero I, 09	2	10 397	0	279	0	279	0	2.68	0	2.68
15-051, Guerrero II, 09	7	10 423	151	0	0	151	1.45	0	0	1.45
15-052, Guerrero III, 09	6	10 322	176	0	0	176	1.71	0	0	1.71
15-053, Guerrero IV, 09	7	7 624	159	14	1	174	2.09	0.18	0.01	2.28
15-054, Hipódromo I, 12	4	5 600	46	0	0	46	0.82	0	0	0.82
15-055, Hipódromo II, 12	5	6 261	346	0	3	349	5.52	0	0.05	5.57
15-056, Morelos I, 09	7	9 047	176	0	13	189	1.95	0	0.14	2.09
15-057, Morelos II, 09	4	9 621	73	0	2	75	0.76	0	0.02	0.78
15-058, Morelos III, 09	5	9 457	174	0	10	184	1.84	0	0.11	1.95
15-059, Nonoalco-Tlatelolco (U Hab) I, 09	18	6 950	357	0	5	362	5.14	0	0.07	5.21
15-060, Nonoalco-Tlatelolco (U Hab) II, 09	7	7 019	365	0	4	369	5.20	0	0.06	5.26
15-061, Nonoalco-Tlatelolco (U Hab) III, 09	20	6 259	373	0	1	374	5.96	0	0.02	5.98
15-062, Obrera I, 12	3	9 173	174	0	16	190	1.90	0	0.17	2.07
15-063, Obrera II, 12	2	8 028	179	0	0	179	2.23	0	0	2.23
15-064, Obrera III, 12	2	7 928	0	306	2	308	0	3.86	0.02	3.88
15-065, Obrera IV, 12	8	7 191	255	0	4	259	3.55	0	0.05	3.60
15-066, Peralvillo I, 09	6	9 074	127	0	0	127	1.40	0	0	1.40
15-067, Peralvillo II, 09	14	8 309	218	0	4	222	2.62	0	0.05	2.67
15-068, Roma Norte I, 12	1	6 797	76	0	0	76	1.12	0	0	1.12
15-069, Roma Norte II, 12	5	7 931	55	0	3	58	0.69	0	0.04	0.73

Continúa

Resultados de la votación por unidad territorial y candidatura contendiente

Clave, nombre de la unidad territorial, y distrito electoral local al que pertenece	Votación obtenida por candidatura contendiente																																					
	1	2	3	4	5	6	7	8	9	10	11	12	13	14	15	16	17	18	19	20	21	22	23	24	25	26	27	28	29	30	31	32	33	34				
15-070, Roma Norte III, 12	3	10	33	3	1	2	3	2	5	3	5	19	3	5	21	10	0	0	0	0	0	0	0	0	0	0	0	0	0	0	0	0	0	0	0	0		
15-071, Roma Sur I, 12	12	12	28	13	3	4	8	18	9	9	33	23	2	10	20	3	32	10	0	0	0	0	0	0	0	0	0	0	0	0	0	0	0	0	0	0		
15-072, Roma Sur II, 12	28	8	30	74	5	8	10	8	4	2	3	1	24	11	3	5	28	6	17	3	4	1	7	0	0	0	0	0	0	0	0	0	0	0	0	0		
15-073, San Rafael I, 12	0	0	0	0	0	8	16	0	0	1	1	59	40	0	20	2	2	0	25	105	74	3	0	0	0	0	0	0	0	0	0	0	0	0	0	0	0	
15-074, San Rafael II, 12	16	1	10	1	3	2	0	0	0	2	0	42	0	6	4	51	3	0	16	15	2	0	0	0	0	0	0	0	0	0	0	0	0	0	0	0	0	
15-075, Santa María La Ribera I, 09	0	1	0	0	2	3	0	10	42	0	40	1	5	0	2	0	4	8	0	0	0	0	0	0	0	0	0	0	0	0	0	0	0	0	0	0	0	0
15-076, Santa María La Ribera II, 09	61	15	1	0	4	30	38	1	4	2	5	0	0	0	0	0	0	0	0	0	0	0	0	0	0	0	0	0	0	0	0	0	0	0	0	0	0	0
15-078, Santa María La Ribera IV, 09	26	72	0	33	14	23	3	0	0	13	9	12	33	1	9	0	1	0	0	0	0	0	0	0	0	0	0	0	0	0	0	0	0	0	0	0	0	0
Total	886	765	738	907	660	668	662	827	777	696	839	812	665	529	605	607	206	447	350	259	229	67	183	93	26	18	17	27	5	6	14	18	1	1	1	1		

Continúa

Concluye

Clave, nombre de la unidad territorial, y distrito electoral local al que pertenece	Votos nulos	Lista nominal	Votación emitida				Participación (%)			
			MRVYO	SEI (MRVYO)	SEI (Vía remota)	Total	MRVYO	SEI (MRVYO)	SEI (Vía remota)	Total
15-070, Roma Norte III, 12	4	11 686	131	0	1	132	1.12	0	0.01	1.13
15-071, Roma Sur I, 12	36	7 992	276	0	9	285	3.46	0	0.11	3.57
15-072, Roma Sur II, 12	15	8 700	299	0	6	305	3.44	0	0.07	3.51
15-073, San Rafael I, 12	6	6 792	356	0	6	362	5.24	0	0.09	5.33
15-074, San Rafael II, 12	5	12 411	174	0	5	179	1.40	0	0.04	1.44
15-075, Santa María La Ribera I, 09	6	14 091	123	0	1	124	0.87	0	0.01	0.88
15-076, Santa María La Ribera II, 09	2	11 088	162	0	1	163	1.46	0	0.01	1.47
15-078, Santa María La Ribera IV, 09	8	14 828	256	0	1	257	1.72	0	0.01	1.73
Total	611	478 032	12 800	1 186	234	14 220	2.67	0.25	0.05	2.97

NOTA: Las candidaturas contendientes pueden o no coincidir con el último identificador de candidaturas en la tabla de resultados, ello se debe a que la persona candidata pudo causar baja antes o después de ser asignado el número identificador.

Las unidades territoriales sombreadas en anaranjado, identifican los resultados de la jornada extraordinaria del 18 de julio de 2021.

FUENTE: Elaborado por la DEOEYG con base en la lista nominal proporcionada por la DERFE-INE, con fecha de corte al 15 de enero de 2020 (incluye a las ciudadanas y los ciudadanos que recogieron su credencial para votar hasta el 31 de enero) para la jornada electiva única ordinaria, y el corte al 10 de abril de 2021 para las unidades territoriales donde se celebró la jornada electiva extraordinaria, así como en los resultados de la votación emitida en ambas jornadas para la Elección de las Copaco 2020.

Integración de las Copaco por unidad territorial

Clave, nombre de la unidad territorial, y distrito electoral local al que pertenece	Lista nominal		Integrantes		Total de integrantes	Integrantes con rango de edad 18 a 29 años	Integrantes con discapacidad
	M	H	M	H			
15-001, Algarín, 12	2 611	2 257	5	4	9	2	-
15-002, Asturias, 12	1 944	1 705	5	4	9	1	1
15-003, Asturias (Ampl), 12	2 538	2 277	4	5	9	1	1
15-004, Atlampa, 09	5 194	4 525	5	4	9	2	2
15-006, Buenos Aires, 12	2 844	2 490	5	4	9	1	-
15-008, Condesa, 12	3 693	3 436	5	4	9	1	1
15-009, Cuauhtémoc, 12	5 363	5 509	4	5	9	1	-
15-011, Esperanza, 12	1 852	1 636	5	4	9	2	2
15-012, Ex Hipódromo de Peralvillo, 09	5 116	4 396	5	4	9	0	-
15-013, Felipe Pescador, 09	1 002	945	5	4	9	0	1
15-016, Hipódromo Condesa, 12	1 475	1 312	5	4	9	0	1
15-017, Juárez, 12	4 891	5 551	4	5	9	1	1
15-018, Maza, 09	1 178	1 065	6	3	9	1	-
15-022, Paulino Navarro, 12	2 472	2 210	5	4	9	3	-
15-027, San Simón Tolnahuac, 09	4 715	4 105	5	4	9	2	-
15-028, Santa María (U Hab), 09	1 069	921	5	4	9	0	1
15-029, Santa María Insurgentes, 09	684	546	5	4	9	0	-
15-031, Tabacalera, 12	1 696	1 829	4	5	9	1	2
15-032, Transito, 12	4 700	4 258	5	4	9	1	1
15-033, Valle Gómez, 09	2 750	2 387	6	3	9	1	-
15-034, Vista Alegre, 12	1 651	1 391	5	4	9	1	4
15-035, Buenavista I, 09	3 533	2 983	6	3	9	3	1
15-036, Buenavista II, 09	3 907	3 663	6	1	7	0	1
15-037, Centro I, 09	4 060	3 748	8	1	9	2	2
15-038, Centro II, 09	3 934	3 677	5	2	7	0	-
15-039, Centro III, 09	2 845	2 785	5	4	9	2	-
15-040, Centro IV, 09	4 211	4 726	5	4	9	2	1
15-041, Centro V, 12	1 442	1 434	5	4	9	4	-
15-042, Centro VI, 12	3 726	3 621	5	4	9	3	3
15-043, Centro VII, 09	4 043	4 008	6	3	9	3	-
15-044, Centro VIII, 12	4 951	5 289	4	5	9	1	1
15-045, Doctores I, 12	4 709	4 352	5	4	9	2	2
15-046, Doctores II, 12	4 693	4 095	5	4	9	1	-
15-047, Doctores III, 12	3 559	3 239	8	1	9	0	-
15-048, Doctores IV, 12	4 088	3 525	5	4	9	3	-
15-049, Doctores V, 12	4 196	3 802	5	4	9	1	1
15-050, Guerrero I, 09	5 539	4 858	5	4	9	1	1
15-051, Guerrero II, 09	5 532	4 891	5	4	9	2	1
15-052, Guerrero III, 09	5 273	5 049	6	3	9	3	-
15-053, Guerrero IV, 09	3 905	3 719	5	4	9	1	2
15-054, Hipódromo I, 12	2 787	2 813	6	2	8	0	1
15-055, Hipódromo II, 12	3 121	3 140	4	5	9	1	1
15-056, Morelos I, 09	4 844	4 203	5	4	9	0	1
15-057, Morelos II, 09	5 156	4 465	4	3	7	0	2
15-058, Morelos III, 09	5 045	4 412	5	4	9	1	1
15-059, Nonoalco-Tlatelolco (U Hab) I, 09	3 696	3 254	6	3	9	0	-
15-060, Nonoalco-Tlatelolco (U Hab) II, 09	3 796	3 223	5	4	9	1	-
15-061, Nonoalco-Tlatelolco (U Hab) III, 09	3 335	2 924	7	2	9	1	1
15-062, Obrera I, 12	4 836	4 337	5	4	9	0	-
15-063, Obrera II, 12	4 176	3 852	5	4	9	2	2
15-064, Obrera III, 12	4 176	3 752	5	4	9	2	-
15-065, Obrera IV, 12	3 826	3 365	5	4	9	2	1
15-066, Peralvillo I, 09	4 844	4 230	5	4	9	1	1
15-067, Peralvillo II, 09	4 427	3 882	5	4	9	0	1
15-068, Roma Norte I, 12	3 332	3 465	5	4	9	1	-
15-069, Roma Norte II, 12	4 037	3 894	6	2	8	0	-
15-070, Roma Norte III, 12	5 942	5 744	5	4	9	0	2
15-071, Roma Sur I, 12	4 122	3 870	5	4	9	3	1
15-072, Roma Sur II, 12	4 582	4 118	5	4	9	3	1
15-073, San Rafael I, 12	3 540	3 252	5	4	9	1	1

Continúa

Integración de las Copaco por unidad territorial

Concluye

Clave, nombre de la unidad territorial, y distrito electoral local al que pertenece	Lista nominal		Integrantes		Total de integrantes	Integrantes con rango de edad 18 a 29 años	Integrantes con discapacidad
	M	H	M	H			
15-074, San Rafael II, 12	6 588	5 823	5	4	9	2	-
15-075, Santa María La Ribera I, 09	7 462	6 629	8	1	9	3	-
15-076, Santa María La Ribera II, 09	6 042	5 046	5	4	9	2	-
15-078, Santa María La Ribera IV, 09	7 884	6 944	5	4	9	0	-
Total	249 180	228 852	333	235	568	82	51

FUENTE: Elaborado por la DEOEYG con base en la lista nominal proporcionada por la DERFE-INE, con fecha de corte al 15 de enero de 2020 (incluye a las ciudadanas y los ciudadanos que recogieron su credencial para votar hasta el 31 de enero) para la jornada electiva única ordinaria, y el corte al 10 de abril de 2021 para las unidades territoriales donde se celebró la jornada electiva extraordinaria, así como en los resultados de la votación emitida en ambas jornadas para la Elección de las Copaco 2020 y el SIRESCA.

Integrantes de las Copaco según sexo y grupo etario por unidad territorial

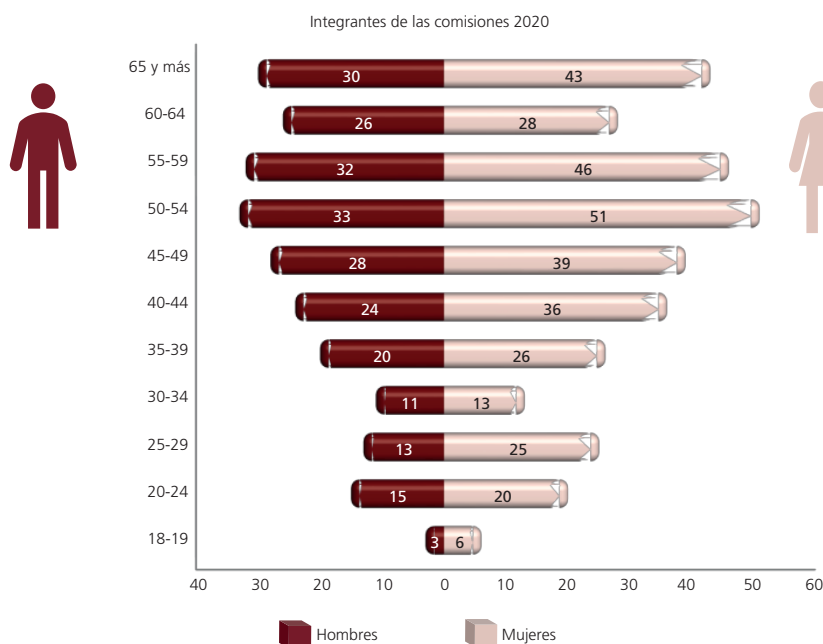
Clave, nombre de la unidad territorial, y distrito electoral local al que pertenece	Candidaturas contendientes		18-19		20-24		25- 29		30-34		35- 39		40-44		45-49		50-54		55-59		60-64		65 y más		Total	
	M	H	M	H	M	H	M	H	M	H	M	H	M	H	M	H	M	H	M	H	M	H	M	H		
15-001, Algarín, 12	7	4	0	0	1	1	0	0	1	0	0	0	2	0	0	0	1	2	0	1	0	0	0	0	9	
15-002, Asturias, 12	8	7	0	0	0	1	0	0	0	0	1	1	1	0	1	0	0	0	0	0	1	1	1	1	9	
15-003, Asturias (Ampl), 12	11	10	0	0	0	1	0	0	0	0	0	0	2	0	0	0	1	1	0	0	0	3	1	0	9	
15-004, Atlampa, 09	14	12	0	0	2	0	0	0	0	0	0	1	0	2	1	0	2	0	0	1	0	0	0	0	9	
15-006, Buenos Aires, 12	10	6	0	1	0	0	0	0	1	0	0	0	0	0	1	0	0	1	1	1	0	1	2	0	9	
15-008, Condesa, 12	11	11	0	0	1	0	0	0	0	0	0	0	1	0	1	1	0	1	0	1	0	1	2	0	9	
15-009, Cuauhtémoc, 12	12	12	0	0	1	0	0	0	0	0	0	0	0	0	2	2	1	2	0	0	0	0	0	1	9	
15-011, Esperanza, 12	12	6	0	0	0	1	0	1	0	0	0	0	0	0	2	1	3	1	0	0	0	0	0	0	9	
15-012, Ex Hipódromo de Peralvillo, 09	5	8	0	0	0	0	0	0	0	0	0	0	2	1	0	0	1	0	0	1	0	1	2	1	9	
15-013, Felipe Pescador, 09	6	5	0	0	0	0	0	0	1	0	1	1	0	1	2	0	0	1	0	0	0	0	1	1	9	
15-016, Hipódromo Condesa, 12	7	5	0	0	0	0	0	0	0	0	0	1	1	0	0	0	1	0	2	1	0	0	3	0	9	
15-017, Juárez, 12	12	13	0	0	0	0	0	1	0	0	0	0	1	1	0	1	0	1	0	1	1	0	2	0	9	
15-018, Maza, 09	9	3	1	0	0	0	0	0	0	0	1	1	1	1	0	0	3	0	0	1	0	0	0	0	9	
15-022, Paulino Navarro, 12	12	5	0	0	0	2	1	0	0	0	1	0	0	0	1	1	1	0	0	0	0	0	1	1	9	
15-027, San Simón Tolnahuac, 09	11	4	0	0	1	1	0	0	0	1	1	1	1	1	0	0	1	0	1	0	0	0	0	0	9	
15-028, Santa María (U Hab), 09	6	4	0	0	0	0	0	0	0	0	0	1	0	0	2	1	0	0	2	1	1	1	0	0	9	
15-029, Santa María Insurgentes, 09	5	4	0	0	0	0	0	0	0	0	2	0	0	0	0	0	1	1	0	1	0	1	2	1	9	
15-031, Tabacalera, 12	5	7	0	0	0	0	1	0	0	0	0	0	1	0	0	1	0	1	1	0	1	0	1	2	9	
15-032, Transito, 12	10	8	0	0	0	1	0	0	0	0	1	0	2	1	1	1	0	0	0	1	0	0	0	1	9	
15-033, Valle Gómez, 09	8	3	0	0	0	0	1	0	0	0	1	0	0	1	1	0	2	0	0	1	1	0	0	1	9	
15-034, Vista Alegre, 12	9	7	1	0	0	0	0	0	0	0	0	0	0	0	1	0	1	0	1	1	1	1	1	0	2	9
15-035, Buenavista I, 09	12	3	0	0	2	1	0	0	0	0	0	0	0	0	0	1	3	0	1	0	0	1	0	0	9	
15-036, Buenavista II, 09	11	3	0	0	0	0	0	0	0	0	1	0	2	0	0	0	0	1	1	0	0	0	0	2	7	
15-037, Centro I, 09	14	5	0	0	0	0	2	0	1	0	1	0	1	0	0	1	1	0	1	0	0	0	1	0	9	
15-038, Centro II, 09	20	6	0	0	0	0	0	0	0	1	1	1	1	0	2	1	0	0	1	0	0	0	0	0	7	
15-039, Centro III, 09	13	10	0	0	0	1	0	1	1	0	0	0	0	0	0	3	2	1	0	0	0	0	0	0	9	
15-040, Centro IV, 09	12	5	0	0	0	1	1	0	0	0	0	0	0	0	2	1	1	0	1	0	0	1	0	1	9	
15-041, Centro V, 12	6	6	0	0	0	0	3	1	2	0	0	2	0	0	0	0	0	0	0	0	0	1	0	0	9	
15-042, Centro VI, 12	19	8	0	0	0	0	1	2	1	1	0	0	1	0	2	0	0	0	0	0	0	0	0	0	1	9
15-043, Centro VII, 09	16	4	0	0	1	0	1	1	0	0	1	1	1	0	0	0	0	1	1	0	0	0	1	0	9	
15-044, Centro VIII, 12	19	10	0	0	0	0	1	0	0	2	0	0	0	1	0	0	0	0	3	1	0	0	0	1	9	
15-045, Doctores I, 12	15	8	0	0	1	0	0	1	0	0	0	0	0	0	1	0	1	1	0	1	1	0	1	1	9	
15-046, Doctores II, 12	9	6	0	0	1	0	0	0	0	0	0	1	2	0	1	1	0	0	0	0	1	0	0	2	9	
15-047, Doctores III, 12	10	2	0	0	0	0	0	0	0	1	0	0	0	0	1	0	0	4	0	2	0	1	0	0	9	
15-048, Doctores IV, 12	13	11	0	0	1	0	2	0	0	1	0	0	0	0	1	1	1	0	0	0	0	2	0	0	9	
15-049, Doctores V, 12	12	7	0	0	0	0	1	0	0	0	1	1	0	1	2	0	0	0	0	0	1	1	0	1	9	
15-050, Guerrero I, 09	16	6	1	0	0	0	0	0	0	0	0	1	1	1	0	0	0	1	2	0	0	1	1	0	9	
15-051, Guerrero II, 09	7	7	0	0	0	0	2	0	0	1	1	0	0	0	1	1	0	0	1	0	1	1	1	0	9	
15-052, Guerrero III, 09	24	10	0	0	1	1	1	0	0	0	1	0	0	2	1	0	0	2	0	0	0	0	0	0	9	
15-053, Guerrero IV, 09	16	10	0	1	0	0	0	0	1	1	0	0	0	1	1	0	0	1	1	0	1	0	1	0	9	
15-054, Hipódromo I, 12	9	2	0	0	0	0	0	0	0	1	0	1	1	0	0	0	1	0	0	0	1	0	3	0	8	

Continúa

Integrantes de las Copaco según sexo y grupo etario por unidad territorial

Concluye

Clave, nombre de la unidad territorial, y distrito electoral local al que pertenece	Candidaturas contendientes		18-19		20-24		25-29		30-34		35-39		40-44		45-49		50-54		55-59		60-64		65 y más		Total
	M	H	M	H	M	H	M	H	M	H	M	H	M	H	M	H	M	H	M	H	M	H	M	H	
15-055, Hipódromo II, 12	9	12	0	0	0	1	0	0	1	0	0	0	1	0	0	1	1	2	0	1	0	0	1	0	9
15-056, Morelos I, 09	15	6	0	0	0	0	0	0	0	0	0	2	0	0	1	2	1	0	2	0	0	0	1	0	9
15-057, Morelos II, 09	13	5	0	0	0	0	0	0	0	0	1	0	1	0	0	1	1	0	1	2	0	0	0	0	7
15-058, Morelos III, 09	17	9	0	0	1	0	0	0	0	1	0	0	1	0	0	0	1	1	1	0	0	1	1	1	9
15-059, Nonoalco-Tlatelolco (U Hab) I, 09	9	3	0	0	0	0	0	0	0	0	0	1	1	0	1	1	1	0	2	0	0	0	1	1	9
15-060, Nonoalco-Tlatelolco (U Hab) II, 09	9	9	0	0	0	0	0	1	1	0	1	0	1	0	0	0	2	1	0	1	0	1	0	0	9
15-061, Nonoalco-Tlatelolco (U Hab) III, 09	8	2	0	0	0	0	1	0	0	0	2	0	0	1	0	0	0	0	1	1	1	0	2	0	9
15-062, Obrera I, 12	10	8	0	0	0	0	0	0	0	0	0	0	0	0	0	0	3	2	0	1	1	1	1	0	9
15-063, Obrera II, 12	19	14	0	1	0	0	1	0	0	0	1	0	0	0	0	2	1	0	1	0	0	0	1	1	9
15-064, Obrera III, 12	7	9	0	0	1	0	0	1	0	0	0	0	0	1	1	0	2	0	0	0	1	1	0	1	9
15-065, Obrera IV, 12	9	5	0	0	1	0	1	0	0	0	0	1	0	1	0	0	0	1	3	0	0	1	0	0	9
15-066, Peralvillo I, 09	8	5	1	0	0	0	0	0	0	0	1	0	1	0	0	0	1	2	1	1	0	0	0	1	9
15-067, Peralvillo II, 09	9	5	0	0	0	0	0	0	0	1	0	0	0	0	0	0	1	0	0	1	3	0	1	2	9
15-068, Roma Norte I, 12	5	4	0	0	0	1	0	0	0	0	0	0	1	0	1	0	0	1	1	2	2	0	0	0	9
15-069, Roma Norte II, 12	6	2	0	0	0	0	0	0	1	0	2	0	0	1	0	0	0	2	0	0	0	0	1	1	8
15-070, Roma Norte III, 12	10	6	0	0	0	0	0	0	0	0	0	0	0	0	1	2	2	1	1	1	1	0	0	0	9
15-071, Roma Sur I, 12	13	5	0	0	0	0	2	1	0	0	0	1	0	1	1	1	0	0	0	0	2	0	0	0	9
15-072, Roma Sur II, 12	15	8	1	0	0	0	1	1	0	0	0	0	0	2	1	1	0	0	1	0	0	0	1	0	9
15-073, San Rafael I, 12	14	8	1	0	0	0	0	0	0	1	0	0	1	0	0	0	2	0	0	2	1	1	0	0	9
15-074, San Rafael II, 12	10	12	0	0	1	1	0	0	1	0	0	0	1	0	1	0	0	1	0	1	0	0	1	1	9
15-075, Santa María La Ribera I, 09	16	4	0	0	2	0	1	0	0	0	0	0	1	0	1	0	2	0	1	0	0	1	0	0	9
15-076, Santa María La Ribera II, 09	5	6	0	0	1	0	1	0	0	0	0	0	1	1	0	0	0	1	1	0	0	1	1	1	9
15-078, Santa María La Ribera IV, 09	11	6	0	0	0	0	0	0	0	0	1	0	0	1	1	0	0	1	2	1	1	0	0	1	9
Total	710	426	6	3	20	15	25	13	13	11	26	20	36	24	39	28	51	33	46	32	28	26	43	30	568

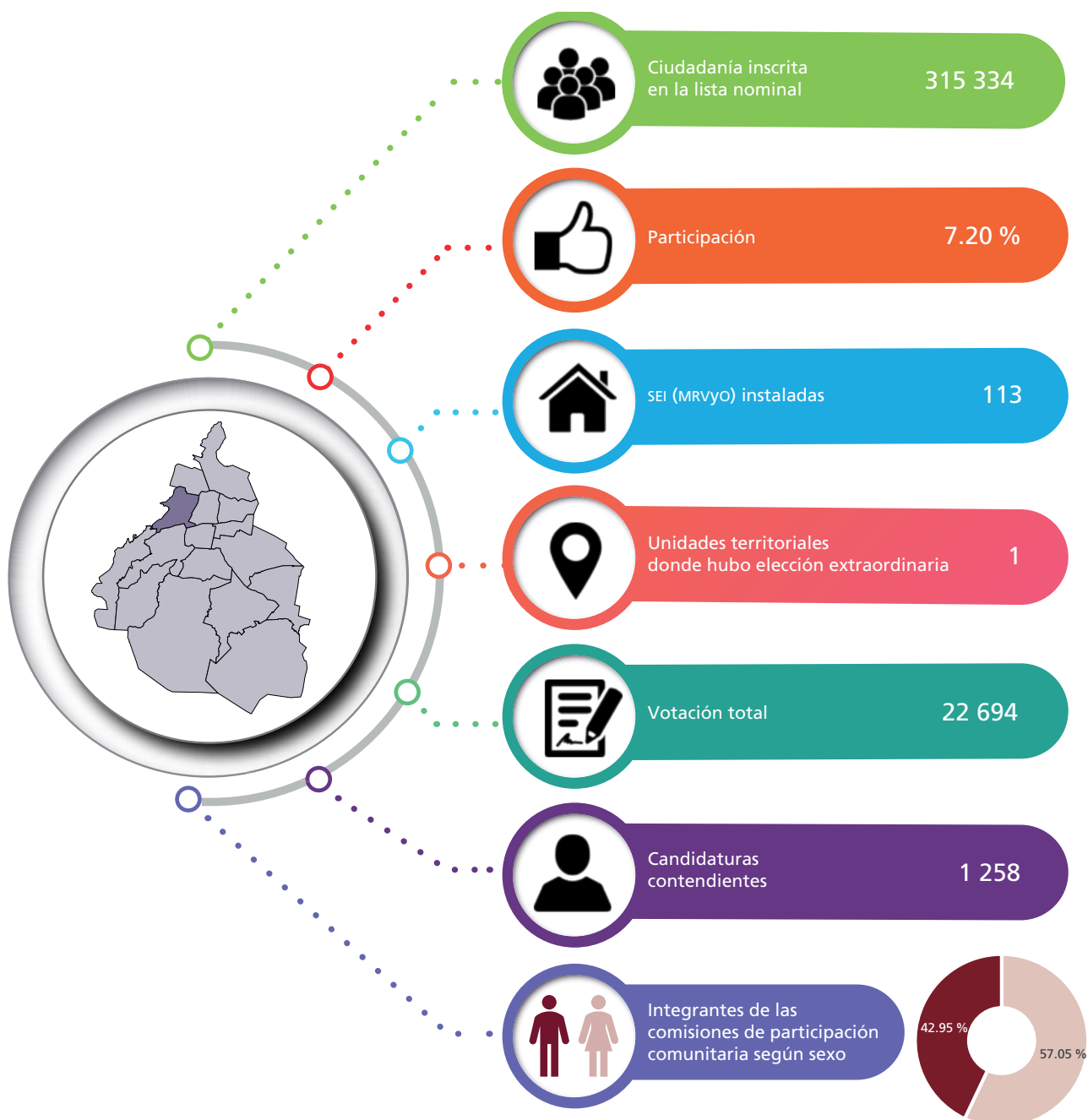


De las candidaturas, 50 % no es electo. De las y los integrantes de las comisiones en esta demarcación, 58.63 % son mujeres. El grupo etario más representativo es el de 50 a 54 años; 14.44 % son jóvenes de 18 a 29 años. De las personas integrantes, 8.98 % manifiesta tener alguna discapacidad.

FUENTE: Elaborado por la DEOEYG con base en la lista nominal proporcionada por la DERFE-INE, con fecha de corte al 15 de enero de 2020 (incluye a las ciudadanas y los ciudadanos que recogieron su credencial para votar hasta el 31 de enero) para la jornada electoral única ordinaria, y el corte al 10 de abril de 2021 para las unidades territoriales donde se celebró la jornada electoral extraordinaria, así como en los resultados de la votación emitida en ambas jornadas para la Elección de las Copaco 2020 y el SIRESCA.

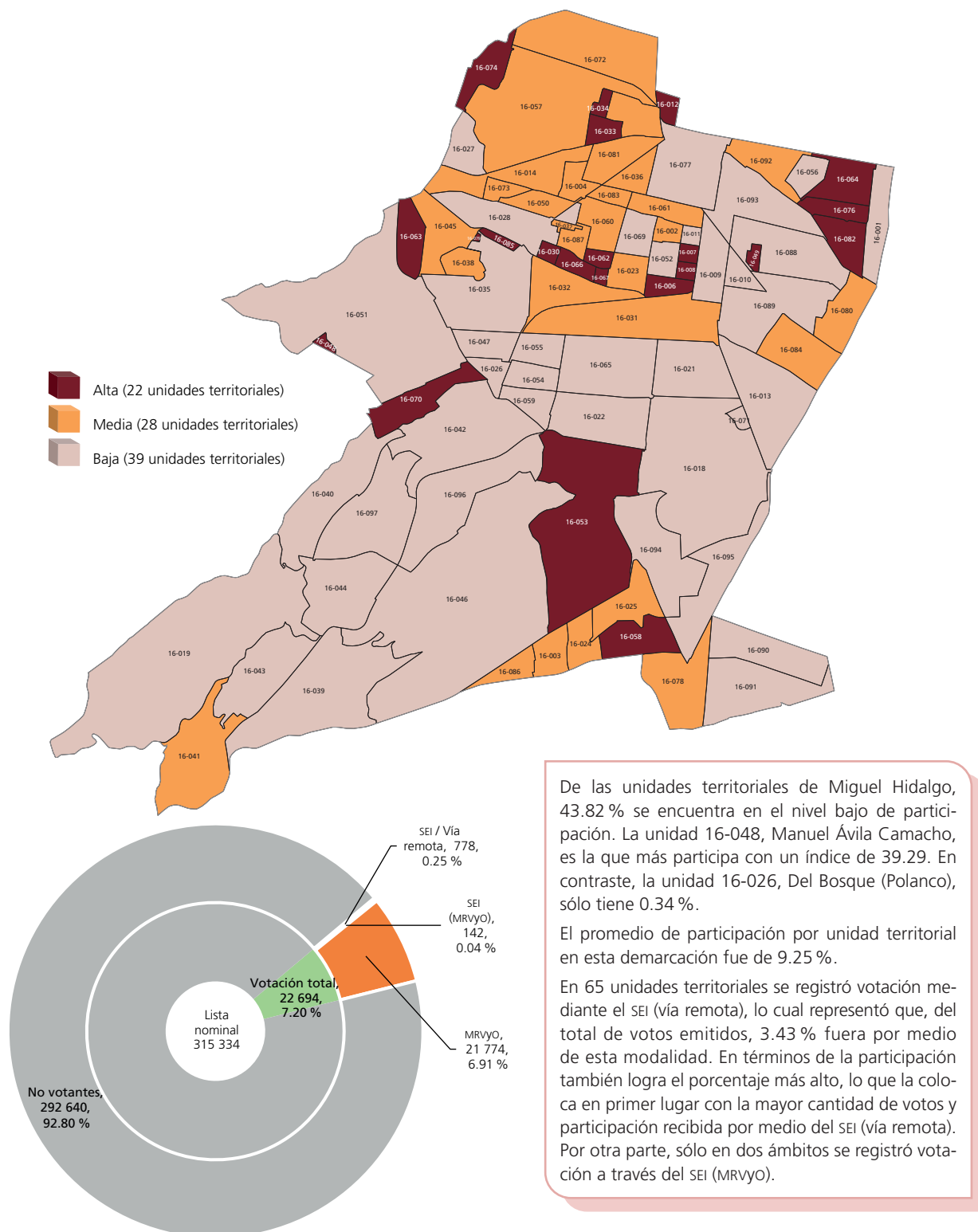
Miguel Hidalgo

Datos relevantes de la jornada electoral



FUENTE: Elaborado por la DEOEyG con base en la lista nominal proporcionada por la DERFE-INE y el corte al 10 de abril de 2021 para las unidades territoriales donde se celebró la jornada electoral extraordinaria, así como en los resultados de la votación emitida en ambas jornadas para la Elección de las Copaco 2020.

Nivel de participación y votación



De las unidades territoriales de Miguel Hidalgo, 43.82 % se encuentra en el nivel bajo de participación. La unidad 16-048, Manuel Ávila Camacho, es la que más participa con un índice de 39.29. En contraste, la unidad 16-026, Del Bosque (Polanco), sólo tiene 0.34 %.

El promedio de participación por unidad territorial en esta demarcación fue de 9.25 %.

En 65 unidades territoriales se registró votación mediante el SEI (vía remota), lo cual representó que, del total de votos emitidos, 3.43 % fuera por medio de esta modalidad. En términos de la participación también logra el porcentaje más alto, lo que la coloca en primer lugar con la mayor cantidad de votos y participación recibida por medio del SEI (vía remota). Por otra parte, sólo en dos ámbitos se registró votación a través del SEI (MRVyo).

FUENTE: Elaborado por la DEOEYG con base en la lista nominal proporcionada por la DERFE-INE, con fecha de corte al 15 de enero de 2020 (incluye a las ciudadanas y los ciudadanos que recogieron su credencial para votar hasta el 31 de enero) para la jornada electoral única ordinaria, y el corte al 10 de abril de 2021 para las unidades territoriales donde se celebró la jornada electoral extraordinaria, así como en los resultados de la votación emitida en ambas jornadas para la Elección de las Copaco 2020.

Resultados de la votación por unidad territorial y candidatura contendiente

Clave, nombre de la unidad territorial, y distrito electoral local al que pertenece	Votación obtenida por candidatura contendiente																																
	1	2	3	4	5	6	7	8	9	10	11	12	13	14	15	16	17	18	19	20	21	22	23	24	25	26	27	28	29	30	31	32	
16-001, Agricultura, 05	4	0	8	2	37	10	3	50	7	4	28	0	0	0	0	0	0	0	0	0	0	0	0	0	0	0	0	0	0	0	0	0	0
16-002, Ahuehuetes Anáhuac, 05	4	15	6	1	1	21	131	3	0	0	0	0	0	0	0	0	0	0	0	0	0	0	0	0	0	0	0	0	0	0	0	0	
16-003, América, 13	11	22	31	1	0	70	98	1	9	9	44	12	37	1	0	35	58	4	2	14	16	48	16	5	30	0	0	0	0	0	0	0	
16-004, Torre Blanca (Ampl), 13	53	16	0	7	1	0	15	23	63	16	93	6	0	0	0	0	0	0	0	0	0	0	0	0	0	0	0	0	0	0	0	0	
16-006, Anáhuac Dos Lagos, 13	8	6	32	7	4	8	21	1	0	0	35	20	27	8	28	0	0	0	0	0	0	0	0	0	0	0	0	0	0	0	0	0	
16-007, Anáhuac Lago Norte, 05	7	7	3	50	6	0	24	0	2	7	49	12	2	0	10	0	0	0	0	0	0	0	0	0	0	0	0	0	0	0	0	0	
16-008, Anáhuac Lago Sur, 13	21	79	23	15	27	0	5	10	15	8	3	27	0	0	0	0	0	0	0	0	0	0	0	0	0	0	0	0	0	0	0	0	
16-009, Anáhuac Los Manzanos, 05	37	3	35	6	18	13	4	51	9	17	1	9	0	2	9	22	0	18	1	22	29	0	0	0	0	0	0	0	0	0	0	0	
16-010, Anáhuac Mariano Escobedo, 05	1	11	7	2	5	2	98	0	0	0	0	0	0	0	0	0	0	0	0	0	0	0	0	0	0	0	0	0	0	0	0	0	
16-011, Anáhuac Peralitos, 05	15	3	2	5	24	0	0	0	0	0	0	0	0	0	0	0	0	0	0	0	0	0	0	0	0	0	0	0	0	0	0	0	
16-012, Ángel Zimbrón, 05	3	110	7	7	7	15	14	2	0	0	0	0	0	0	0	0	0	0	0	0	0	0	0	0	0	0	0	0	0	0	0	0	
16-013, Anzures, 13	115	7	3	4	30	6	2	3	3	3	5	2	11	2	5	0	3	51	0	0	0	0	0	0	0	0	0	0	0	0	0	0	
16-014, Argentina Antigua, 13	2	15	9	6	4	9	3	2	4	14	0	8	47	10	202	13	34	22	1	0	0	1	0	27	2	2	15	1	0	0	0	0	
16-018, Bosques de Chapultepec (Polanco), 13	15	32	2	3	4	1	0	0	0	0	0	0	0	0	0	0	0	0	0	0	0	0	0	0	0	0	0	0	0	0	0	0	
16-019, Bosques de Las Lomas, 13	4	7	2	1	16	8	2	2	1	10	0	17	11	0	0	0	0	0	0	0	0	0	0	0	0	0	0	0	0	0	0	0	
16-021, Chapultepec Morales (Polanco), 13	12	0	1	2	6	1	1	6	31	7	4	3	0	0	0	0	0	0	0	0	0	0	0	0	0	0	0	0	0	0	0	0	
16-022, Chapultepec Polanco (Polanco), 13	0	16	1	0	0	13	1	0	4	15	0	1	16	8	6	6	0	2	0	0	0	0	0	0	0	0	0	0	0	0	0	0	
16-023, Cuauhtémoc Pensil, 13	14	106	0	29	12	29	25	0	33	0	9	55	31	12	32	1	0	0	5	51	0	0	0	0	0	0	0	0	0	0	0	0	
16-024, Daniel Garza, 13	27	36	12	27	34	47	4	0	12	17	3	14	29	16	41	3	0	0	0	0	0	0	0	0	0	0	0	0	0	0	0	0	
16-025, Daniel Garza (Ampl), 13	8	1	101	47	12	6	21	25	35	41	3	44	54	0	1	4	0	0	0	0	0	0	0	0	0	0	0	0	0	0	0	0	
16-026, Del Bosque (Polanco), 13	0	0	0	1	1	0	0	0	0	0	0	0	0	0	0	0	0	0	0	0	0	0	0	0	0	0	0	0	0	0	0	0	
16-027, Torres Toreo, 05	9	18	10	56	30	8	3	15	26	3	3	8	8	0	0	0	0	0	0	0	0	0	0	0	0	0	0	0	0	0	0	0	
16-028, Deportiva Pensil, 13	2	2	1	2	4	18	1	6	0	0	0	0	0	0	0	0	0	0	0	0	0	0	0	0	0	0	0	0	0	0	0	0	
16-030, Francisco I Madero, 13	19	16	109	5	4	32	0	2	27	0	0	0	0	0	0	0	0	0	0	0	0	0	0	0	0	0	0	0	0	0	0	0	
16-031, Granada, 13	3	46	7	10	4	51	128	4	20	5	8	0	7	10	0	0	4	0	3	0	0	0	0	0	0	0	0	0	0	0	0	0	
16-032, Granada (Ampl), 13	2	0	64	11	19	3	7	17	3	6	10	1	13	20	4	14	3	0	2	5	2	1	1	0	7	51	22	11	21	0	0	0	
16-033, Huichapan, 05	12	58	15	26	11	56	9	16	5	18	8	17	0	0	0	0	0	0	0	0	0	0	0	0	0	0	0	0	0	0	0	0	
16-034, Ignacio Manuel Altamirano, 05	19	14	71	7	8	0	5	38	64	14	0	0	0	0	0	0	0	0	0	0	0	0	0	0	0	0	0	0	0	0	0	0	
16-035, Irrigación, 13	3	12	11	11	8	3	2	2	24	13	82	3	0	0	0	0	0	0	0	0	0	0	0	0	0	0	0	0	0	0	0	0	
16-036, Legaria, 05	15	9	14	11	50	29	0	16	29	0	5	2	42	28	4	99	2	0	0	0	0	0	0	0	0	0	0	0	0	0	0	0	
16-037, Legaria (U Hab), 13	0	10	2	3	9	4	1	68	63	0	0	0	0	0	0	0	0	0	0	0	0	0	0	0	0	0	0	0	0	0	0	0	
16-038, Loma Hermosa (Conj Hab), 13	11	19	30	15	3	7	79	3	14	11	34	0	0	0	0	0	0	0	0	0	0	0	0	0	0	0	0	0	0	0	0	0	
16-039, Lomas Altas, 13	5	4	0	0	1	2	3	0	0	0	0	0	0	0	0	0	0	0	0	0	0	0	0	0	0	0	0	0	0	0	0	0	
16-040, Lomas de Barrilaco (Lomas de Chapultepec), 13	5	1	4	5	26	0	0	0	0	0	0	0	0	0	0	0	0	0	0	0	0	0	0	0	0	0	0	0	0	0	0	0	
16-041, Lomas de Bezares, 13	5	1	3	16	16	21	19	36	26	22	0	23	63	0	0	0	0	0	0	0	0	0	0	0	0	0	0	0	0	0	0	0	
16-042, Lomas de Chapultepec I, 13	5	10	2	2	2	8	2	6	2	0	0	0	0	0	0	0	0	0	0	0	0	0	0	0	0	0	0	0	0	0	0	0	

Continúa

Resultados de la votación por unidad territorial y candidatura contendiente

Clave, nombre de la unidad territorial, y distrito electoral local al que pertenece							Votos nulos	Lista nominal	Votación emitida				Participación (%)			
	33	34	35	36	37	38			MRVyo	SEI (MRVyo)	SEI (Vía remota)	Total	MRVyo	SEI (MRVyo)	SEI (Vía remota)	Total
16-001, Agricultura, 05	0	0	0	0	0	0	12	3 995	163	0	2	165	4.08	0	0.05	4.13
16-002, Ahuehuetes Anáhuac, 05	0	0	0	0	0	0	7	2 125	186	0	3	189	8.75	0	0.14	8.89
16-003, América, 13	0	0	0	0	0	0	11	4 843	559	0	26	585	11.54	0	0.54	12.08
16-004, Torre Blanca (Ampl), 13	0	0	0	0	0	0	5	2 578	289	0	9	298	11.21	0	0.35	11.56
16-006, Anáhuac Dos Lagos, 13	0	0	0	0	0	0	6	1 343	208	0	3	211	15.49	0	0.22	15.71
16-007, Anáhuac Lago Norte, 05	0	0	0	0	0	0	6	1 143	185	0	0	185	16.19	0	0	16.19
16-008, Anáhuac Lago Sur, 13	0	0	0	0	0	0	22	1 672	201	0	54	255	12.02	0	3.23	15.25
16-009, Anáhuac Los Manzanos, 05	0	0	0	0	0	0	4	6 318	309	0	1	310	4.89	0	0.02	4.91
16-010, Anáhuac Mariano Escobedo, 05	0	0	0	0	0	0	2	2 007	127	0	1	128	6.33	0	0.05	6.38
16-011, Anáhuac Peralitos, 05	0	0	0	0	0	0	9	1 362	58	0	0	58	4.26	0	0	4.26
16-012, Ángel Zimbrón, 05	0	0	0	0	0	0	10	1 224	175	0	0	175	14.30	0	0	14.30
16-013, Anzures, 13	0	0	0	0	0	0	2	5 103	251	0	6	257	4.92	0	0.12	5.04
16-014, Argentina Antigua, 13	0	0	0	0	0	0	12	6 359	464	0	1	465	7.30	0	0.01	7.31
16-018, Bosques de Chapultepec (Polanco), 13	0	0	0	0	0	0	1	1 885	54	0	4	58	2.87	0	0.21	3.08
16-019, Bosques de Las Lomas, 13	0	0	0	0	0	0	3	5 391	76	0	8	84	1.41	0	0.15	1.56
16-021, Chapultepec Morales (Polanco), 13	0	0	0	0	0	0	4	5 808	70	0	8	78	1.20	0	0.14	1.34
16-022, Chapultepec Polanco (Polanco), 13	0	0	0	0	0	0	0	2 548	80	0	9	89	3.14	0	0.35	3.49
16-023, Cuauhtémoc Pensil, 13	0	0	0	0	0	0	19	3 521	367	0	96	463	10.42	0	2.73	13.15
16-024, Daniel Garza, 13	0	0	0	0	0	0	17	5 027	334	0	5	339	6.64	0	0.10	6.74
16-025, Daniel Garza (Ampl), 13	0	0	0	0	0	0	20	6 114	414	0	9	423	6.77	0	0.15	6.92
16-026, Del Bosque (Polanco), 13	0	0	0	0	0	0	0	581	2	0	0	2	0.34	0	0	0.34
16-027, Torres Tereo, 05	0	0	0	0	0	0	17	4 653	213	0	1	214	4.58	0	0.02	4.60
16-028, Deportiva Pensil, 13	0	0	0	0	0	0	0	2 562	36	0	0	36	1.41	0	0	1.41
16-030, Francisco I Madero, 13	0	0	0	0	0	0	10	1 438	222	0	2	224	15.44	0	0.14	15.58
16-031, Granada, 13	0	0	0	0	0	0	19	3 414	318	0	11	329	9.32	0	0.32	9.64
16-032, Granada (Ampl), 13	0	0	0	0	0	0	16	4 126	330	0	6	336	8	0	0.14	8.14
16-033, Huichapan, 05	0	0	0	0	0	0	13	1 649	263	0	1	264	15.95	0	0.06	16.01
16-034, Ignacio Manuel Altamirano, 05	0	0	0	0	0	0	8	1 089	248	0	0	248	22.77	0	0	22.77
16-035, Irrigación, 13	0	0	0	0	0	0	3	3 259	161	0	16	177	4.94	0	0.49	5.43
16-036, Legaria, 05	0	0	0	0	0	0	0	4 979	355	0	0	355	7.13	0	0	7.13
16-037, Legaria (U Hab), 13	0	0	0	0	0	0	11	1 500	171	0	0	171	11.40	0	0	11.40
16-038, Loma Hermosa (Conj Hab), 13	0	0	0	0	0	0	9	2 994	232	0	3	235	7.75	0	0.10	7.85
16-039, Lomas Altas, 13	0	0	0	0	0	0	0	1 207	15	0	0	15	1.24	0	0	1.24
16-040, Lomas de Barrilaco (Lomas de Chapultepec), 13	0	0	0	0	0	0	5	3 458	40	0	6	46	1.16	0	0.17	1.33
16-041, Lomas de Bezares, 13	0	0	0	0	0	0	5	2 460	192	0	64	256	7.81	0	2.60	10.41
16-042, Lomas de Chapultepec I, 13	0	0	0	0	0	0	1	3 466	33	0	7	40	0.95	0	0.20	1.15

Continúa

Resultados de la votación por unidad territorial y candidatura contendiente

Clave, nombre de la unidad territorial, y distrito electoral local al que pertenece	Votación obtenida por candidatura contendiente																																				
	1	2	3	4	5	6	7	8	9	10	11	12	13	14	15	16	17	18	19	20	21	22	23	24	25	26	27	28	29	30	31	32					
16-043, Lomas de Reforma, 13	4	2	1	2	23	15	4	0	0	0	0	0	0	0	0	0	0	0	0	0	0	0	0	0	0	0	0	0	0	0	0	0	0	0			
16-044, Lomas de Reforma (Lomas de Chapultepec), 13	17	4	3	9	0	0	0	0	0	0	0	0	0	0	0	0	0	0	0	0	0	0	0	0	0	0	0	0	0	0	0	0	0	0			
16-045, Lomas de Sotelo, 13	10	15	86	80	9	27	9	3	3	5	1	17	11	22	0	54	4	9	0	0	0	0	0	0	0	0	0	0	0	0	0	0	0	0			
16-046, Lomas Virreyes (Lomas de Chapultepec), 13	1	4	8	10	9	41	4	1	6	0	0	0	0	0	0	0	0	0	0	0	0	0	0	0	0	0	0	0	0	0	0	0	0	0			
16-047, Los Morales (Polanco), 13	0	2	11	1	0	1	0	3	0	1	0	13	4	5	7	0	1	0	0	0	0	0	0	0	0	0	0	0	0	0	0	0	0	0			
16-048, Manuel Avila Camacho, 13	8	1	2	0	0	0	0	0	0	0	0	0	0	0	0	0	0	0	0	0	0	0	0	0	0	0	0	0	0	0	0	0	0	0			
16-049, Marina Nacional (U Hab), 05	21	0	14	10	14	29	4	1	16	3	1	20	4	5	63	7	13	7	14	3	14	0	0	0	0	0	0	0	0	0	0	0	0	0	0		
16-050, México Nuevo, 13	4	10	9	17	1	0	147	1	13	17	143	53	5	0	0	0	0	0	0	0	0	0	0	0	0	0	0	0	0	0	0	0	0	0	0		
16-051, Militar 1 K Lomas de Sotelo (U Hab), 13	6	1	6	1	5	0	1	3	3	0	0	0	0	0	0	0	0	0	0	0	0	0	0	0	0	0	0	0	0	0	0	0	0	0	0		
16-052, Modelo Pensil, 13	5	20	0	0	17	8	25	10	1	2	9	0	0	0	0	0	0	0	0	0	0	0	0	0	0	0	0	0	0	0	0	0	0	0	0		
16-053, Molino del Rey, 13	0	0	4	12	1	16	19	3	4	0	0	12	0	9	0	7	17	0	45	2	28	0	0	0	0	0	0	0	0	0	0	0	0	0	0		
16-054, Morales Sección Alameda (Polanco), 13	8	2	3	0	0	5	0	0	0	0	0	0	0	0	0	0	0	0	0	0	0	0	0	0	0	0	0	0	0	0	0	0	0	0	0		
16-055, Morales Sección Palmas (Polanco), 13	5	0	1	3	2	5	0	0	0	0	0	0	0	0	0	0	0	0	0	0	0	0	0	0	0	0	0	0	0	0	0	0	0	0	0	0	
16-056, Nextitla, 05	10	3	9	6	29	2	0	0	0	0	0	0	0	0	0	0	0	0	0	0	0	0	0	0	0	0	0	0	0	0	0	0	0	0	0	0	
16-057, Nueva Argentina (Argentina Poniente), 05	15	9	21	45	7	130	24	16	36	5	80	1	58	7	63	1	2	1	5	23	144	9	0	0	0	0	0	0	0	0	0	0	0	0	0	0	
16-058, Observatorio, 13	7	16	40	17	21	22	48	104	17	29	42	3	29	10	13	5	1	5	78	5	0	0	0	0	0	0	0	0	0	0	0	0	0	0	0	0	
16-059, Palmitas (Polanco), 13	1	1	12	1	0	4	2	6	8	2	0	0	0	0	0	0	0	0	0	0	0	0	0	0	0	0	0	0	0	0	0	0	0	0	0	0	
16-060, Pensil Norte, 13	26	23	46	0	0	4	32	113	3	16	0	2	8	80	3	46	3	3	4	54	10	6	3	10	18	6	2	10	0	21	1	27	0	0	0		
16-061, Pensil San Juanico, 05	72	17	2	3	10	6	4	0	0	0	11	1	0	1	1	44	0	0	85	37	73	30	3	5	6	0	0	0	0	0	0	0	0	0	0	0	
16-062, Pensil Sur, 13	0	13	15	8	8	4	2	20	16	95	6	32	0	13	53	0	10	0	20	1	0	0	0	0	0	0	0	0	0	0	0	0	0	0	0	0	0
16-063, Periodista, 13	21	5	4	0	4	25	20	1	5	7	8	20	0	0	0	0	0	0	0	0	0	0	0	0	0	0	0	0	0	0	0	0	0	0	0	0	0
16-064, Plutarco Elías Calles, 05	18	6	20	6	13	1	17	4	29	23	0	0	8	45	2	0	0	0	0	0	0	0	0	0	0	0	0	0	0	0	0	0	0	0	0	0	0
16-065, Polanco Reforma (Polanco), 13	1	7	16	0	4	1	0	1	3	15	23	0	9	4	39	0	1	3	1	0	0	0	0	0	0	0	0	0	0	0	0	0	0	0	0	0	0
16-066, Popo, 13	89	10	1	0	1	19	3	19	7	5	6	14	17	2	48	11	7	11	9	0	0	0	0	0	0	0	0	0	0	0	0	0	0	0	0	0	0
16-067, Popo (Ampl), 13	10	1	8	1	30	3	7	6	5	10	0	0	0	0	0	0	0	0	0	0	0	0	0	0	0	0	0	0	0	0	0	0	0	0	0	0	0
16-069, Reforma Pensil, 13	25	15	8	11	7	15	1	0	39	0	8	11	12	1	3	0	1	11	1	2	32	4	17	0	0	0	0	0	0	0	0	0	0	0	0	0	0
16-070, Reforma Social, 13	51	72	19	59	12	77	32	29	3	65	188	23	59	31	13	54	2	0	0	0	0	0	0	0	0	0	0	0	0	0	0	0	0	0	0	0	0
16-071, Rincón del Bosque, 13	1	5	5	1	1	0	0	0	0	0	0	0	0	0	0	0	0	0	0	0	0	0	0	0	0	0	0	0	0	0	0	0	0	0	0	0	0
16-072, San Diego Ocoyoacac, 05	21	29	30	40	2	19	73	19	41	42	19	18	28	54	16	0	0	0	0	0	0	0	0	0	0	0	0	0	0	0	0	0	0	0	0	0	0
16-073, San Joaquín, 13	7	7	2	4	0	68	39	34	3	27	15	0	0	0	0	0	0	0	0	0	0	0	0	0	0	0	0	0	0	0	0	0	0	0	0	0	0
16-074, San Lorenzo Tlaltenango, 05	6	12	0	1	1	14	2	14	21	62	1	37	12	1	2	2	3	22	1	0	0	0	0	0	0	0	0	0	0	0	0	0	0	0	0	0	0
16-076, Santo Tomás, 05	18	5	3	7	13	20	18	0	0	0	0	0	0	0	0	0	0	0	0	0	0	0	0	0	0	0	0	0	0	0	0	0	0	0	0	0	0
16-077, Tacuba, 05	2	13	34	18	13	11	21	8	101	58	0	37	42	13	34	3	2	9	2	3	15	36	0	0	0	0	0	0	0	0	0	0	0	0	0	0	0
16-078, Tacubaya, 13	29	8	64	2	74	29	2	20	27	75	5	5	7	17	60	23	5	324	16	33	42	0	0	0	0	0	0	0	0	0	0	0	0	0	0	0	0
16-079, Tata Lázaro (U Hab), 13	3	4	2	7	59	6	51	2	2	1	2	0	0	0	0	0	0	0	0	0	0	0	0	0	0	0	0	0	0	0	0	0	0	0	0	0	0
16-080, Tlaxpana, 05	38	90	18	133	20	39	43	16	2	16	25	3	30	73	65	11	3	2	0	0	0	0	0	0	0	0	0	0	0	0	0	0	0	0	0	0	0
16-081, Torre Blanca, 05	24	46	11	28	44	36	5	8	0	211	5	0	0	0	0	0	0	0	0	0	0	0	0	0	0	0	0	0	0	0	0	0	0	0	0	0	0
16-082, Un Hogar Para Nosotros, 05	3	6	8	43	1	2	34	4	12	0	0	0	0	0	0	0	0	0	0	0	0	0	0	0	0	0	0	0	0	0	0	0	0	0	0	0	0

Continúa

Resultados de la votación por unidad territorial y candidatura contendiente

Clave, nombre de la unidad territorial, y distrito electoral local al que pertenece							Votos nulos	Lista nominal	Votación emitida				Participación (%)			
	33	34	35	36	37	38			MRVYO	SEI (MRVYO)	SEI (Vía remota)	Total	MRVYO	SEI (MRVYO)	SEI (Vía remota)	Total
16-043, Lomas de Reforma, 13	0	0	0	0	0	0	2	1 431	51	0	2	53	3.56	0	0.14	3.70
16-044, Lomas de Reforma (Lomas de Chapultepec), 13	0	0	0	0	0	0	0	1 078	31	0	2	33	2.88	0	0.18	3.06
16-045, Lomas de Sotelo, 13	0	0	0	0	0	0	23	4 774	376	0	12	388	7.88	0	0.25	8.13
16-046, Lomas Virreyes (Lomas de Chapultepec), 13	0	0	0	0	0	0	5	2 465	75	0	14	89	3.04	0	0.57	3.61
16-047, Los Morales (Polanco), 13	0	0	0	0	0	0	2	2 785	50	0	1	51	1.79	0	0.04	1.83
16-048, Manuel Avila Camacho, 13	0	0	0	0	0	0	0	28	10	0	1	11	35.72	0	3.57	39.29
16-049, Marina Nacional (U Hab), 05	0	0	0	0	0	0	4	1 555	267	0	0	267	17.17	0	0	17.17
16-050, México Nuevo, 13	0	0	0	0	0	0	38	3 599	440	0	18	458	12.23	0	0.50	12.73
16-051, Militar 1 K Lomas de Sotelo (U Hab), 13	0	0	0	0	0	0	4	2 376	30	0	0	30	1.26	0	0	1.26
16-052, Modelo Pensil, 13	0	0	0	0	0	0	7	2 341	103	0	1	104	4.40	0	0.04	4.44
16-053, Molino del Rey, 13	0	0	0	0	0	0	3	628	182	0	0	182	28.98	0	0	28.98
16-054, Morales Sección Alameda (Polanco), 13	0	0	0	0	0	0	3	520	21	0	0	21	4.04	0	0	4.04
16-055, Morales Sección Palmas (Polanco), 13	0	0	0	0	0	0	0	1 478	13	0	3	16	0.88	0	0.20	1.08
16-056, Nextitla, 05	0	0	0	0	0	0	0	1 394	0	59	0	59	0	4.23	0	4.23
16-057, Nueva Argentina (Argentina Poniente), 05	0	0	0	0	0	0	14	5 495	712	0	4	716	12.96	0	0.07	13.03
16-058, Observatorio, 13	0	0	0	0	0	0	23	3 769	517	0	18	535	13.71	0	0.48	14.19
16-059, Palmitas (Polanco), 13	0	0	0	0	0	0	0	1 370	37	0	0	37	2.70	0	0	2.70
16-060, Pensil Norte, 13	3	15	0	9	11	59	31	8 822	686	0	22	708	7.78	0	0.25	8.03
16-061, Pensil San Juanico, 05	0	0	0	0	0	0	9	5 662	366	0	54	420	6.47	0	0.95	7.42
16-062, Pensil Sur, 13	0	0	0	0	0	0	64	2 321	379	0	1	380	16.33	0	0.04	16.37
16-063, Periodista, 13	0	0	0	0	0	0	3	627	123	0	0	123	19.62	0	0	19.62
16-064, Plutarco Elías Calles, 05	0	0	0	0	0	0	5	1 478	196	0	1	197	13.26	0	0.07	13.33
16-065, Polanco Reforma (Polanco), 13	0	0	0	0	0	0	1	3 607	123	0	6	129	3.41	0	0.17	3.58
16-066, Popo, 13	0	0	0	0	0	0	9	1 913	287	0	1	288	15	0	0.05	15.05
16-067, Popo (Ampl), 13	0	0	0	0	0	0	14	523	95	0	0	95	18.16	0	0	18.16
16-069, Reforma Pensil, 13	0	0	0	0	0	0	4	3 857	228	0	0	228	5.91	0	0	5.91
16-070, Reforma Social, 13	0	0	0	0	0	0	17	4 864	734	0	72	806	15.09	0	1.48	16.57
16-071, Rincón del Bosque, 13	0	0	0	0	0	0	0	355	12	0	1	13	3.38	0	0.28	3.66
16-072, San Diego Ocoyoacac, 05	0	0	0	0	0	0	14	4 933	465	0	0	465	9.43	0	0	9.43
16-073, San Joaquín, 13	0	0	0	0	0	0	21	3 104	227	0	0	227	7.31	0	0	7.31
16-074, San Lorenzo Tlaltenango, 05	0	0	0	0	0	0	1	1 175	215	0	0	215	18.30	0	0	18.30
16-076, Santo Tomás, 05	0	0	0	0	0	0	0	526	0	83	1	84	0	15.78	0.19	15.97
16-077, Tacuba, 05	0	0	0	0	0	0	16	9 798	487	0	4	491	4.97	0	0.04	5.01
16-078, Tacubaya, 13	0	0	0	0	0	0	44	7 719	895	0	16	911	11.59	0	0.21	11.80
16-079, Tata Lázaro (U Hab), 13	0	0	0	0	0	0	9	443	147	0	1	148	33.18	0	0.23	33.41
16-080, Tlaxpana, 05	0	0	0	0	0	0	29	7 541	656	0	0	656	8.70	0	0	8.70
16-081, Torre Blanca, 05	0	0	0	0	0	0	13	5 653	428	0	3	431	7.57	0	0.05	7.62
16-082, Un Hogar Para Nosotros, 05	0	0	0	0	0	0	0	693	113	0	0	113	16.31	0	0	16.31

Continúa

Resultados de la votación por unidad territorial y candidatura contendiente

Clave, nombre de la unidad territorial, y distrito electoral local al que pertenece	Votación obtenida por candidatura contendiente																																
	1	2	3	4	5	6	7	8	9	10	11	12	13	14	15	16	17	18	19	20	21	22	23	24	25	26	27	28	29	30	31	32	
16-083, Ventura Pérez de Alba, 13	9	55	3	2	2	37	6	3	59	12	5	30	0	0	0	0	0	0	0	0	0	0	0	0	0	0	0	0	0	0	0	0	0
16-084, Verónica Anzures, 13	3	179	6	9	9	0	2	9	24	8	46	0	3	0	0	0	0	0	0	0	0	0	0	0	0	0	0	0	0	0	0	0	0
16-085, 10 de Abril, 13	3	38	7	7	9	14	6	1	6	10	0	0	0	0	0	0	0	0	0	0	0	0	0	0	0	0	0	0	0	0	0	0	0
16-086, 16 de Septiembre, 13	3	6	4	31	6	81	15	16	5	4	11	0	13	8	4	1	8	13	0	0	0	0	0	0	0	0	0	0	0	0	0	0	0
16-087, 5 de Mayo, 13	3	9	30	51	119	10	14	42	1	3	5	31	0	7	1	35	2	2	13	0	0	0	0	0	0	0	0	0	0	0	0	0	0
16-088, Anáhuac I, 05	25	1	106	13	56	1	7	53	6	32	4	16	1	0	24	6	16	0	3	3	0	33	88	13	3	21	5	1	3	15	1	0	
16-089, Anáhuac II, 05	28	27	20	33	1	4	0	34	94	22	56	40	4	6	29	37	0	0	0	0	0	0	0	0	0	0	0	0	0	0	0	0	0
16-090, Escandón I, 13	14	29	6	18	63	17	7	30	29	17	86	40	25	20	0	0	0	0	0	0	0	0	0	0	0	0	0	0	0	0	0	0	0
16-091, Escandón II, 13	29	7	56	29	3	26	13	17	22	3	170	69	55	4	13	104	67	38	49	5	0	0	0	0	0	0	0	0	0	0	0	0	0
16-092, Popotla I, 05	5	45	6	29	2	4	9	6	0	10	43	3	0	16	12	46	0	18	1	5	19	0	0	0	0	0	0	0	0	0	0	0	0
16-093, Popotla II, 05	5	6	16	46	4	6	3	2	4	2	1	8	24	37	24	57	0	65	24	0	0	0	0	0	0	0	0	0	0	0	0	0	0
16-094, San Miguel Chapultepec I, 13	5	23	6	1	20	18	7	38	1	8	22	24	12	45	14	0	0	0	0	0	0	0	0	0	0	0	0	0	0	0	0	0	0
16-095, San Miguel Chapultepec II, 13	2	1	10	20	6	15	5	51	30	32	0	1	13	3	0	0	0	0	0	0	0	0	0	0	0	0	0	0	0	0	0	0	0
16-096, Lomas de Chapultepec II, 13	5	6	2	0	0	0	0	0	0	0	0	0	0	0	0	0	0	0	0	0	0	0	0	0	0	0	0	0	0	0	0	0	0
16-097, Lomas de Chapultepec III, 13	7	7	14	5	3	0	0	0	0	0	0	0	0	0	0	0	0	0	0	0	0	0	0	0	0	0	0	0	0	0	0	0	0
Total	1 209	1 635	1 466	1 283	1 202	1 438	1 518	1 179	1 238	1 215	1 474	868	891	656	948	751	272	640	385	268	424	168	128	60	66	80	44	23	24	36	2	27	

Continúa

Concluye

Clave, nombre de la unidad territorial, y distrito electoral local al que pertenece	Votos						Listas nominales	Votación emitida				Participación (%)				
	33	34	35	36	37	38		MRVYO	SEI (MRVYO)	SEI (Vía remota)	Total	MRVYO	SEI (MRVYO)	SEI (Vía remota)	Total	
16-083, Ventura Pérez de Alba, 13	0	0	0	0	0	0	15	2 386	237	0	1	238	9.93	0	0.04	9.97
16-084, Verónica Anzures, 13	0	0	0	0	0	0	7	2 810	301	0	4	305	10.71	0	0.14	10.85
16-085, 10 de Abril, 13	0	0	0	0	0	0	0	387	89	0	12	101	23	0	3.10	26.10
16-086, 16 de Septiembre, 13	0	0	0	0	0	0	18	2 121	234	0	13	247	11.03	0	0.62	11.65
16-087, 5 de Mayo, 13	0	0	0	0	0	0	21	3 015	398	0	1	399	13.20	0	0.03	13.23
16-088, Anáhuac I, 05	0	0	0	0	0	0	23	15 294	564	0	15	579	3.69	0	0.10	3.79
16-089, Anáhuac II, 05	0	0	0	0	0	0	24	12 709	459	0	0	459	3.61	0	0	3.61
16-090, Escandón I, 13	0	0	0	0	0	0	33	9 421	421	0	13	434	4.47	0	0.14	4.61
16-091, Escandón II, 13	0	0	0	0	0	0	86	13 830	857	0	8	865	6.19	0	0.06	6.25
16-092, Popotla I, 05	0	0	0	0	0	0	5	4 431	246	0	38	284	5.55	0	0.86	6.41
16-093, Popotla II, 05	0	0	0	0	0	0	8	8 338	315	0	27	342	3.78	0	0.32	4.10
16-094, San Miguel Chapultepec I, 13	0	0	0	0	0	0	13	5 257	240	0	17	257	4.57	0	0.32	4.89
16-095, San Miguel Chapultepec II, 13	0	0	0	0	0	0	5	6 382	193	0	1	194	3.02	0	0.02	3.04
16-096, Lomas de Chapultepec II, 13	0	0	0	0	0	0	0	1 608	10	0	3	13	0.62	0	0.19	0.81
16-097, Lomas de Chapultepec III, 13	0	0	0	0	0	0	0	1 444	32	0	4	36	2.21	0	0.28	2.49
Total	3	15	0	9	11	59	979	315 334	21 774	142	778	22 694	6.91	0.04	0.25	7.20

NOTA: Las candidaturas contendientes pueden o no coincidir con el último identificador de candidaturas en la tabla de resultados, ello se debe a que la persona candidata pudo causar baja antes o después de ser asignado el número identificador.

Las unidades territoriales sombreadas en anaranjado, identifican los resultados de la jornada extraordinaria del 18 de julio de 2021.

FUENTE: Elaborado por la DEOEyG con base en la lista nominal proporcionada por la DERFE-INE, con fecha de corte al 15 de enero de 2020 (incluye a las ciudadanas y los ciudadanos que recogieron su credencial para votar hasta el 31 de enero) para la jornada electiva única ordinaria, y el corte al 10 de abril de 2021 para las unidades territoriales donde se celebró la jornada electiva extraordinaria, así como en los resultados de la votación emitida en ambas jornadas para la Elección de las Copaco 2020.

Integración de las Copaco por unidad territorial

Clave, nombre de la unidad territorial, y distrito electoral local al que pertenece	Lista nominal		Integrantes		Total de integrantes	Integrantes con rango de edad 18 a 29 años	Integrantes con discapacidad
	M	H	M	H			
16-001, Agricultura, 05	2 202	1 793	5	4	9	1	-
16-002, Ahuehuetes Anáhuac, 05	1 101	1 024	5	3	8	1	4
16-003, América, 13	2 551	2 292	5	4	9	3	1
16-004, Torre Blanca (Ampl), 13	1 354	1 224	5	4	9	2	-
16-006, Anáhuac Dos Lagos, 13	675	668	5	4	9	4	-
16-007, Anáhuac Lago Norte, 05	618	525	5	4	9	1	-
16-008, Anáhuac Lago Sur, 13	895	777	5	4	9	2	2
16-009, Anáhuac Los Manzanos, 05	3 378	2 940	5	4	9	2	1
16-010, Anáhuac Mariano Escobedo, 05	1 077	930	5	2	7	0	1
16-011, Anáhuac Peralitos, 05	735	627	4	1	5	2	1
16-012, Ángel Zimbrón, 05	668	556	7	1	8	1	2
16-013, Anzures, 13	2 643	2 460	5	4	9	1	-
16-014, Argentina Antigua, 13	3 386	2 973	5	4	9	1	2
16-018, Bosques de Chapultepec (Polanco), 13	1 019	866	3	3	6	0	-
16-019, Bosques de Las Lomas, 13	2 835	2 556	5	4	9	1	-
16-021, Chapultepec Morales (Polanco), 13	3 088	2 720	5	4	9	1	-
16-022, Chapultepec Polanco (Polanco), 13	1 314	1 234	5	4	9	1	2
16-023, Cuauhtémoc Pensil, 13	1 874	1 647	4	4	8	2	1
16-024, Daniel Garza, 13	2 594	2 433	5	4	9	1	2
16-025, Daniel Garza (Ampl), 13	3 226	2 888	5	4	9	1	-
16-026, Del Bosque (Polanco), 13	289	292	2	0	2	0	-
16-027, Torres Toreo, 05	2 435	2 218	5	4	9	3	-
16-028, Deportiva Pensil, 13	1 341	1 221	5	3	8	3	-
16-030, Francisco I Madero, 13	767	671	3	5	8	0	1
16-031, Granada, 13	1 804	1 610	5	4	9	2	-
16-032, Granada (Ampl), 13	2 126	2 000	5	4	9	3	1
16-033, Huichapan, 05	902	747	6	3	9	2	1
16-034, Ignacio Manuel Altamirano, 05	559	530	4	5	9	2	1
16-035, Irrigación, 13	1 766	1 493	5	4	9	1	-
16-036, Legaria, 05	2 614	2 365	5	4	9	2	1
16-037, Legaria (U Hab), 13	785	715	5	3	8	0	1
16-038, Loma Hermosa (Conj Hab), 13	1 674	1 320	5	4	9	0	-
16-039, Lomas Altas, 13	621	586	4	1	5	0	-
16-040, Lomas de Barrilaco (Lomas de Chapultepec), 13	1 940	1 518	5	0	5	1	-
16-041, Lomas de Bezares, 13	1 315	1 145	5	4	9	1	-
16-042, Lomas de Chapultepec I, 13	1 815	1 651	5	4	9	1	-
16-043, Lomas de Reforma, 13	802	629	6	1	7	1	-
16-044, Lomas de Reforma (Lomas de Chapultepec), 13	558	520	3	1	4	0	-
16-045, Lomas de Sotelo, 13	2 673	2 101	5	4	9	2	1
16-046, Lomas Virreyes (Lomas de Chapultepec), 13	1 373	1 092	4	5	9	0	-
16-047, Los Morales (Polanco), 13	1 458	1 327	8	1	9	0	-
16-048, Manuel Avila Camacho, 13	16	12	1	2	3	0	-
16-049, Marina Nacional (U Hab), 05	875	680	5	4	9	1	2
16-050, México Nuevo, 13	1 912	1 687	5	4	9	1	-
16-051, Militar 1 K Lomas de Sotelo (U Hab), 13	1 129	1 247	9	0	9	0	-
16-052, Modelo Pensil, 13	1 229	1 112	7	2	9	1	1
16-053, Molino del Rey, 13	333	295	5	4	9	2	1
16-054, Morales Sección Alameda (Polanco), 13	271	249	1	3	4	0	-
16-055, Morales Sección Palmas (Polanco), 13	761	717	0	5	5	1	-
16-056, Nextitla, 05	731	663	3	3	6	0	1
16-057, Nueva Argentina (Argentina Poniente), 05	2 929	2 566	5	4	9	2	1
16-058, Observatorio, 13	1 960	1 809	5	4	9	1	1
16-059, Palmitas (Polanco), 13	739	631	4	5	9	0	-
16-060, Pensil Norte, 13	4 670	4 152	5	4	9	4	2
16-061, Pensil San Juanico, 05	2 997	2 665	5	4	9	3	-
16-062, Pensil Sur, 13	1 242	1 079	5	4	9	4	-
16-063, Periodista, 13	364	263	5	4	9	2	-
16-064, Plutarco Elias Calles, 05	815	663	5	4	9	1	-

Continúa

Integración de las Copaco por unidad territorial

Concluye

Clave, nombre de la unidad territorial, y distrito electoral local al que pertenece	Lista nominal		Integrantes		Total de integrantes	Integrantes con rango de edad 18 a 29 años	Integrantes con discapacidad
	M	H	M	H			
16-065, Polanco Reforma (Polanco), 13	1 900	1 707	5	4	9	2	-
16-066, Popo, 13	1 013	900	6	3	9	3	1
16-067, Popo (Ampl), 13	258	265	4	5	9	4	1
16-069, Reforma Pensil, 13	1 998	1 859	6	4	10	3	1
16-070, Reforma Social, 13	2 691	2 173	5	4	9	2	2
16-071, Rincón del Bosque, 13	182	173	2	3	5	1	-
16-072, San Diego Ocoyoacac, 05	2 584	2 349	5	4	9	1	1
16-073, San Joaquín, 13	1 676	1 428	4	5	9	2	1
16-074, San Lorenzo Tlaltemango, 05	620	555	5	4	9	2	-
16-076, Santo Tomás, 05	288	238	4	3	7	1	1
16-077, Tacuba, 05	5 205	4 593	5	4	9	3	1
16-078, Tacubaya, 13	4 054	3 665	5	4	9	2	1
16-079, Tata Lázaro (U Hab), 13	248	195	5	4	9	1	2
16-080, Tlaxpana, 05	3 948	3 593	5	4	9	2	-
16-081, Torre Blanca, 05	3 037	2 616	4	5	9	1	3
16-082, Un Hogar Para Nosotros, 05	394	299	3	6	9	0	-
16-083, Ventura Pérez de Alba, 13	1 280	1 106	6	3	9	1	-
16-084, Verónica Anzures, 13	1 520	1 290	5	4	9	0	1
16-085, 10 de Abril, 13	215	172	5	4	9	1	-
16-086, 16 de Septiembre, 13	1 086	1 035	5	4	9	2	-
16-087, 5 de Mayo, 13	1 640	1 375	5	4	9	3	-
16-088, Anáhuac I, 05	8 193	7 101	5	4	9	3	1
16-089, Anáhuac II, 05	6 711	5 998	5	4	9	3	1
16-090, Escandón I, 13	5 048	4 373	5	4	9	0	-
16-091, Escandón II, 13	7 374	6 456	5	4	9	1	-
16-092, Popotla I, 05	2 421	2 010	5	4	9	3	-
16-093, Popotla II, 05	4 471	3 867	5	4	9	4	1
16-094, San Miguel Chapultepec I, 13	2 646	2 611	5	4	9	1	-
16-095, San Miguel Chapultepec II, 13	3 422	2 960	5	4	9	2	1
16-096, Lomas de Chapultepec II, 13	864	744	1	2	3	0	-
16-097, Lomas de Chapultepec III, 13	839	605	4	1	5	0	-
Total	167 649	147 685	417	314	731	129	55

FUENTE: Elaborado por la DEOEYG con base en la lista nominal proporcionada por la DERFE-INE, con fecha de corte al 15 de enero de 2020 (incluye a las ciudadanas y los ciudadanos que recogieron su credencial para votar hasta el 31 de enero) para la jornada electoral única ordinaria, y el corte al 10 de abril de 2021 para las unidades territoriales donde se celebró la jornada electoral extraordinaria, así como en los resultados de la votación emitida en ambas jornadas para la Elección de las Copaco 2020 y el SIRESCA.

Integrantes de las Copaco según sexo y grupo etario por unidad territorial

Clave, nombre de la unidad territorial, y distrito electoral local al que pertenece	Candidaturas contendientes		18-19		20-24		25-29		30-34		35-39		40-44		45-49		50-54		55-59		60-64		65 y más		Total
	M	H	M	H	M	H	M	H	M	H	M	H	M	H	M	H	M	H	M	H	M	H	M	H	
16-001, Agricultura, 05	8	4	0	1	0	0	0	0	0	0	1	1	0	0	1	1	1	0	1	0	0	1	1	0	9
16-002, Ahuehuetes Anáhuac, 05	5	3	0	0	0	0	0	1	0	0	0	1	2	0	0	0	1	0	0	0	1	0	1	1	8
16-003, América, 13	11	12	0	0	0	3	0	0	1	0	1	0	0	0	0	2	1	1	0	0	0	0	0	0	9
16-004, Torre Blanca (Ampl), 13	6	6	0	0	0	1	1	0	1	0	0	0	1	0	1	0	1	1	0	1	0	0	0	1	9
16-006, Anáhuac Dos Lagos, 13	6	9	0	0	1	1	1	1	1	0	0	0	0	0	0	0	2	2	0	0	0	0	0	0	9
16-007, Anáhuac Lago Norte, 05	10	5	0	0	1	0	0	0	0	0	2	1	0	0	0	0	1	1	0	0	0	0	1	2	9
16-008, Anáhuac Lago Sur, 13	7	5	0	0	1	1	0	0	0	1	1	0	0	1	0	0	1	0	1	0	0	1	1	0	9
16-009, Anáhuac Los Manzanos, 05	12	9	0	0	1	0	0	1	0	0	1	1	0	0	0	1	1	0	0	1	1	0	1	0	9
16-010, Anáhuac Mariano Escobedo, 05	5	2	0	0	0	0	0	0	1	0	0	0	1	1	1	1	0	0	2	0	0	0	0	0	7
16-011, Anáhuac Peralitos, 05	4	1	0	0	0	0	2	0	0	0	0	1	0	0	0	0	1	0	0	0	1	0	0	0	5
16-012, Ángel Zimbrón, 05	7	1	0	0	0	0	1	0	1	0	0	0	0	0	1	0	2	0	1	0	1	1	0	0	8
16-013, Anzures, 13	13	5	0	0	0	0	1	0	0	1	0	0	1	0	0	2	0	1	0	0	3	0	0	0	9
16-014, Argentina Antigua, 13	15	13	0	0	0	0	1	0	1	0	0	0	0	0	0	1	1	0	0	2	1	0	1	1	9
16-018, Bosques de Chapultepec (Polanco), 13	3	3	0	0	0	0	0	0	0	0	0	0	0	1	0	1	0	0	0	0	1	0	2	1	6
16-019, Bosques de Las Lomas, 13	8	5	0	0	0	0	1	0	0	0	0	0	0	0	1	1	0	2	2	1	1	0	0	0	9
16-021, Chapultepec Morales (Polanco), 13	5	7	0	0	0	0	0	1	0	0	0	0	1	0	0	1	1	0	1	1	1	1	1	0	9
16-022, Chapultepec Polanco (Polanco), 13	11	8	0	0	1	0	0	0	0	0	1	0	0	0	0	2	3	1	0	0	0	0	0	1	9
16-023, Cuauhtémoc Pensil, 13	12	8	0	0	1	1	0	0	0	0	1	0	1	0	0	0	1	1	0	1	0	0	0	1	8
16-024, Daniel Garza, 13	10	6	0	0	0	0	0	1	1	0	1	2	0	0	1	0	1	0	0	0	1	0	0	1	9
16-025, Daniel Garza (Ampl), 13	10	6	0	0	0	0	1	0	1	0	1	0	1	2	0	0	1	0	0	1	0	1	0	0	9
16-026, Del Bosque (Polanco), 13	4	1	0	0	0	0	0	0	0	0	0	0	0	0	0	0	1	0	0	0	0	0	1	0	2
16-027, Torres Toreo, 05	7	6	0	0	0	2	1	0	0	0	0	0	0	0	1	1	1	0	1	1	0	0	1	0	9
16-028, Deportiva Pensil, 13	5	3	0	0	0	1	1	1	0	0	1	0	0	0	0	0	1	0	1	0	1	0	0	1	8
16-030, Francisco I Madero, 13	3	6	0	0	0	0	0	0	1	0	0	1	1	1	0	0	0	0	0	0	1	0	0	3	8
16-031, Granada, 13	14	5	0	1	1	0	0	0	0	1	1	0	0	1	1	0	0	1	1	0	1	0	0	0	9
16-032, Granada (Ampl), 13	18	11	1	1	1	0	0	0	0	0	0	0	0	0	0	1	1	0	0	2	2	0	0	0	9
16-033, Huichapan, 05	9	3	0	1	1	0	0	0	0	0	0	0	0	0	2	0	0	0	1	0	0	1	2	1	9
16-034, Ignacio Manuel Altamirano, 05	5	5	0	1	0	1	0	0	0	0	1	0	1	0	1	0	0	1	0	0	0	0	1	2	9
16-035, Irrigación, 13	7	5	0	0	0	1	0	0	0	0	0	0	1	1	1	0	1	0	2	1	0	0	0	1	9
16-036, Legaria, 05	12	6	0	0	1	0	0	1	0	0	0	0	0	1	2	1	1	0	0	1	1	0	0	0	9
16-037, Legaria (U Hab), 13	5	4	0	0	0	0	0	0	0	0	1	0	0	0	0	0	0	1	1	0	2	2	1	0	8
16-038, Loma Hermosa (Conj Hab), 13	6	5	0	0	0	0	0	0	0	0	1	0	0	1	1	1	0	0	3	0	0	0	0	2	9
16-039, Lomas Altas, 13	5	2	0	0	0	0	0	0	0	0	0	0	0	0	2	0	0	0	1	0	1	0	0	1	5
16-040, Lomas de Barrilaco (Lomas de Chapultepec), 13	5	0	0	0	0	0	1	0	0	0	0	0	0	0	2	0	2	0	0	0	0	0	0	0	5
16-041, Lomas de Bezares, 13	7	6	0	0	0	1	0	0	0	0	0	0	1	0	2	0	0	0	1	1	1	0	0	2	9
16-042, Lomas de Chapultepec I, 13	5	4	0	0	0	0	0	1	0	0	1	0	0	0	2	0	0	0	0	1	2	0	0	2	9
16-043, Lomas de Reforma, 13	6	1	1	0	0	0	0	0	0	0	0	0	0	0	1	0	1	0	0	0	1	0	2	1	7
16-044, Lomas de Reforma (Lomas de Chapultepec), 13	3	1	0	0	0	0	0	0	0	0	0	0	0	0	0	0	0	1	0	2	0	0	1	4	
16-045, Lomas de Sotelo, 13	11	7	0	1	0	1	0	0	0	0	0	0	1	0	1	1	0	0	1	1	0	0	2	0	9
16-046, Lomas Virreyes (Lomas de Chapultepec), 13	4	5	0	0	0	0	0	0	0	0	0	0	0	1	3	0	0	1	1	1	0	0	0	2	9
16-047, Los Morales (Polanco), 13	13	6	0	0	0	0	0	0	0	0	1	0	0	0	1	1	4	0	1	0	0	0	1	0	9

Continúa

Integrantes de las Copaco según sexo y grupo etario por unidad territorial

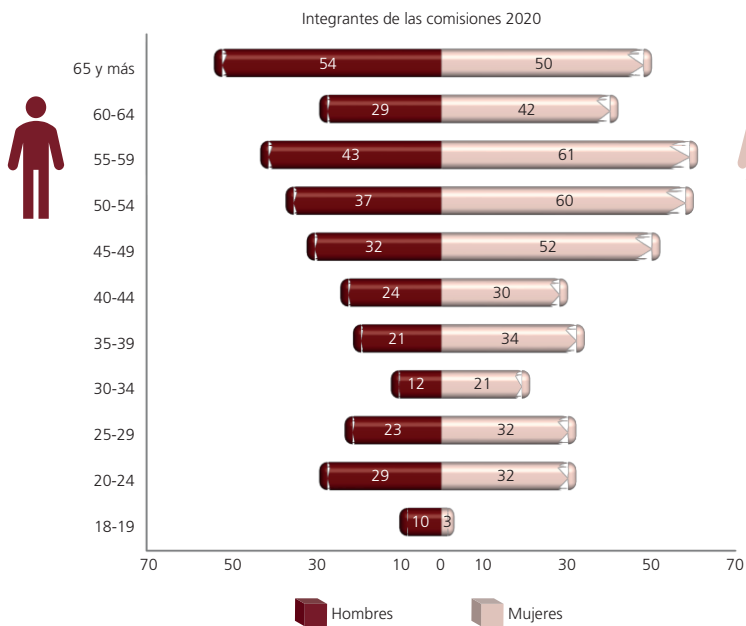
Clave, nombre de la unidad territorial, y distrito electoral local al que pertenece	Candidaturas contendientes		18-19		20-24		25-29		30-34		35-39		40-44		45-49		50-54		55-59		60-64		65 y más		Total
	M	H	M	H	M	H	M	H	M	H	M	H	M	H	M	H	M	H	M	H	M	H	M	H	
16-048, Manuel Avila Camacho, 13	2	2	0	0	0	0	0	0	0	0	0	0	0	0	0	0	0	0	0	1	0	0	1	1	3
16-049, Marina Nacional (U Hab), 05	11	10	0	0	0	0	0	1	0	0	0	0	0	1	1	0	0	1	2	0	1	1	1	0	9
16-050, México Nuevo, 13	5	7	0	0	0	0	0	1	0	0	2	0	1	1	0	1	1	0	0	1	1	0	0	0	9
16-051, Militar 1 K Lomas de Sotelo (U Hab), 13	9	0	0	0	0	0	0	0	3	0	2	0	1	0	2	0	1	0	0	0	0	0	0	0	9
16-052, Modelo Pensil, 13	8	3	0	0	0	0	1	0	1	0	0	0	0	0	1	1	0	0	1	0	1	1	2	0	9
16-053, Molino del Rey, 13	11	10	0	0	2	0	0	0	0	0	0	0	0	0	0	0	1	2	1	2	0	0	1	0	9
16-054, Morales Sección Alameda (Polanco), 13	2	4	0	0	0	0	0	0	0	0	0	0	0	0	0	0	0	1	0	1	0	1	1	0	4
16-055, Morales Sección Palmas (Polanco), 13	0	6	0	0	0	1	0	0	0	0	0	0	0	0	0	1	0	1	0	1	0	1	0	0	5
16-056, Nextitla, 05	3	4	0	0	0	0	0	0	0	0	0	0	1	1	0	0	1	1	0	0	0	1	1	0	6
16-057, Nueva Argentina (Argentina Poniente), 05	14	8	0	0	1	0	1	0	1	0	1	1	0	1	0	0	0	1	1	0	0	1	0	0	9
16-058, Observatorio, 13	9	11	0	0	0	0	1	0	0	0	0	0	0	0	1	0	1	0	1	1	1	1	0	2	9
16-059, Palmitas (Polanco), 13	5	6	0	0	0	0	0	0	0	0	0	1	0	0	0	0	0	1	1	0	1	1	2	2	9
16-060, Pensil Norte, 13	27	11	0	1	2	0	1	0	0	0	1	0	0	0	0	1	0	0	0	1	0	1	1	0	9
16-061, Pensil San Juanico, 05	18	7	0	0	0	2	1	0	0	0	0	0	1	0	1	0	0	0	1	1	0	0	1	1	9
16-062, Pensil Sur, 13	14	6	0	0	1	0	1	2	0	0	0	0	0	1	2	0	0	0	1	1	0	0	0	0	9
16-063, Periodista, 13	5	7	0	0	0	0	1	1	0	0	0	1	1	0	0	0	0	2	1	0	0	0	2	0	9
16-064, Plutarco Elías Calles, 05	10	5	0	0	1	0	0	0	0	0	0	1	0	0	1	0	1	2	1	0	0	0	1	1	9
16-065, Polanco Reforma (Polanco), 13	12	7	0	0	1	1	0	0	0	0	0	1	1	0	0	0	2	0	0	0	0	1	1	1	9
16-066, Popo, 13	10	10	0	0	1	1	1	0	0	0	0	0	1	0	0	0	0	0	1	1	1	0	1	1	9
16-067, Popo (Ampl), 13	5	5	0	0	1	1	0	2	0	0	0	0	0	0	0	0	0	1	0	0	1	0	2	1	9
16-069, Reforma Pensil, 13	17	5	0	1	0	0	1	1	0	0	1	1	2	0	0	0	0	0	1	0	1	1	0	0	10
16-070, Reforma Social, 13	9	8	0	0	2	0	0	0	0	0	0	1	0	0	0	0	1	0	1	0	0	2	1	1	9
16-071, Rincón del Bosque, 13	2	3	0	0	0	0	0	1	0	0	0	0	0	0	0	1	1	0	0	0	0	0	1	1	5
16-072, San Diego Ocoyoacac, 05	7	8	0	0	0	0	1	0	0	1	1	0	2	0	0	0	0	1	0	1	1	0	0	1	9
16-073, San Joaquín, 13	4	7	0	0	0	0	0	2	2	0	1	0	0	0	0	1	0	0	1	0	0	2	0	0	9
16-074, San Lorenzo Tlaltenango, 05	10	9	0	0	1	1	0	0	0	0	1	0	0	1	2	0	1	0	0	2	0	0	0	0	9
16-076, Santo Tomás, 05	4	3	0	1	0	0	0	0	0	0	0	0	1	0	0	1	1	0	0	0	0	1	2	0	7
16-077, Tacuba, 05	13	9	1	0	0	0	1	1	1	0	0	0	0	0	0	0	1	1	0	2	1	0	0	0	9
16-078, Tacubaya, 13	12	9	0	0	0	0	1	1	0	0	0	1	0	1	1	0	2	0	1	0	0	0	0	1	9
16-079, Tata Lázaro (U Hab), 13	5	6	0	0	1	0	0	0	0	2	1	0	1	0	1	1	0	0	1	1	0	0	0	0	9
16-080, Tlaxpana, 05	14	4	0	0	1	1	0	0	0	0	0	0	1	0	1	0	1	0	1	1	0	0	0	2	9
16-081, Torre Blanca, 05	5	6	0	0	1	0	0	0	0	0	1	2	0	1	0	1	0	0	2	0	0	1	0	0	9
16-082, Un Hogar Para Nosotros, 05	3	6	0	0	0	0	0	0	0	1	0	0	0	0	0	2	1	1	1	0	0	0	1	2	9
16-083, Ventura Pérez de Alba, 13	9	3	0	0	0	1	0	0	0	0	0	0	1	0	0	1	3	0	1	1	0	0	1	0	9
16-084, Verónica Anzures, 13	9	4	0	0	0	0	0	0	0	0	0	0	0	0	2	0	0	2	0	0	1	1	2	1	9
16-085, 10 de Abril, 13	6	4	0	0	0	1	0	0	0	1	0	0	1	0	0	1	1	0	2	0	0	0	1	1	9
16-086, 16 de Septiembre, 13	10	8	0	0	0	1	1	0	0	1	0	1	0	0	0	0	1	1	1	0	0	0	2	0	9
16-087, 5 de Mayo, 13	9	10	0	0	0	2	0	1	2	0	0	0	0	0	1	0	1	0	1	1	0	0	0	0	9
16-088, Anáhuac I, 05	16	15	0	1	1	0	1	0	1	0	0	0	0	1	1	1	0	0	1	0	0	0	0	1	9
16-089, Anáhuac II, 05	11	5	0	0	0	0	2	1	1	0	1	0	0	0	0	0	1	0	0	2	0	0	0	1	9
16-090, Escandón I, 13	10	4	0	0	0	0	0	0	0	0	1	0	0	3	1	0	0	0	2	0	0	1	1	0	9
16-091, Escandón II, 13	13	7	0	0	1	0	0	0	0	1	2	1	0	1	1	0	0	0	0	0	1	0	0	1	9

Continúa

Integrantes de las Copaco según sexo y grupo etario por unidad territorial

Concluye

Clave, nombre de la unidad territorial, y distrito electoral local al que pertenece	Candidaturas contendientes		18-19		20-24		25-29		30-34		35-39		40-44		45-49		50-54		55-59		60-64		65 y más		Total
	M	H	M	H	M	H	M	H	M	H	M	H	M	H	M	H	M	H	M	H	M	H	M	H	
16-092, Popotla I, 05	12	9	0	0	2	1	0	0	0	1	0	0	0	0	0	0	2	0	1	0	0	2	0	0	9
16-093, Popotla II, 05	9	10	0	0	1	1	2	0	0	0	0	0	0	0	0	0	0	1	2	1	0	0	0	1	9
16-094, San Miguel Chapultepec I, 13	7	7	0	0	1	0	0	0	0	1	0	1	1	0	0	0	0	1	1	0	2	0	0	1	9
16-095, San Miguel Chapultepec II, 13	9	5	0	0	0	0	2	0	0	0	1	0	0	0	1	1	0	1	0	1	1	0	0	1	9
16-096, Lomas de Chapultepec II, 13	1	2	0	0	0	0	0	0	0	0	0	0	0	0	0	0	1	1	0	1	0	0	0	0	3
16-097, Lomas de Chapultepec III, 13	4	1	0	0	0	0	0	0	0	0	0	0	0	0	2	0	1	0	1	1	0	0	0	0	5
Total	742	516	3	10	32	29	32	23	21	12	34	21	30	24	52	32	60	37	61	43	42	29	50	54	731



De las candidaturas, 41.89 % no es electo.

De las personas integrantes de las comisiones en esta demarcación, 57.05 % son mujeres y 42.95 % son hombres.

El grupo etario más representativo es el de 65 años y más, donde predominan los hombres, mientras que en el de 55 a 59 años predomina el género femenino.

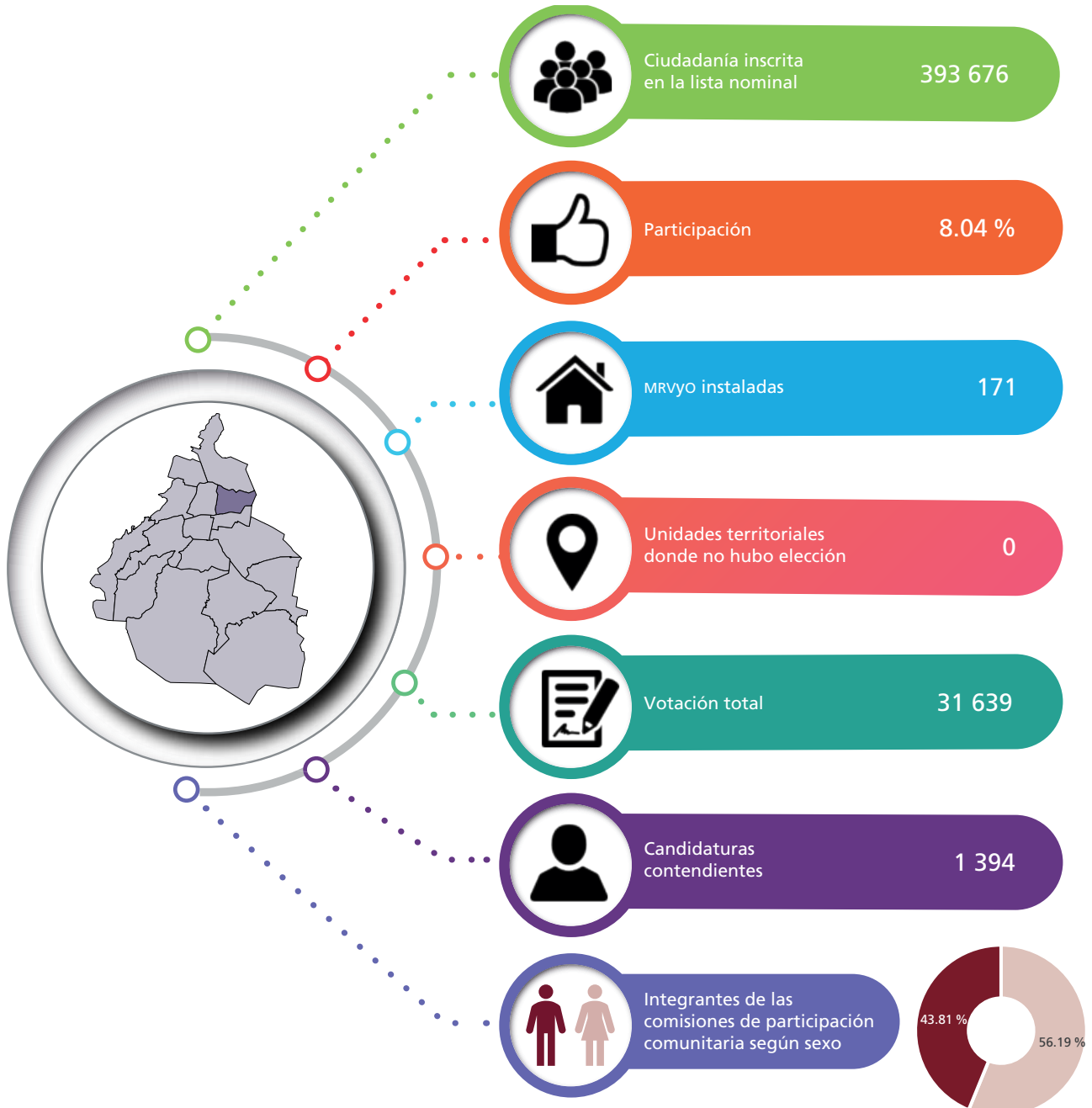
Por su parte, 17.65 % pertenece a los grupos menores a los 29 años.

De las personas integrantes, 7.52 % revela tener alguna discapacidad.

FUENTE: Elaborado por la DEOEG con base en la lista nominal proporcionada por la DERFE-INE, con fecha de corte al 15 de enero de 2020 (incluye a las ciudadanas y los ciudadanos que recogieron su credencial para votar hasta el 31 de enero) para la jornada electiva única ordinaria, y el corte al 10 de abril de 2021 para las unidades territoriales donde se celebró la jornada electiva extraordinaria, así como en los resultados de la votación emitida en ambas jornadas para la Elección de las Copaco 2020 y el SIRESCA.

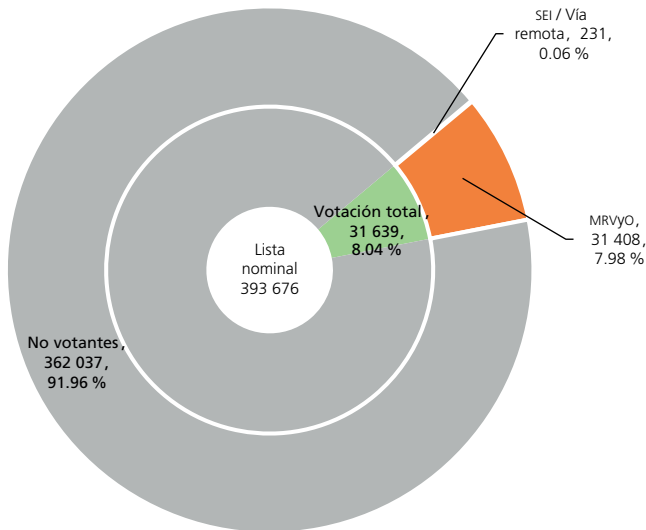
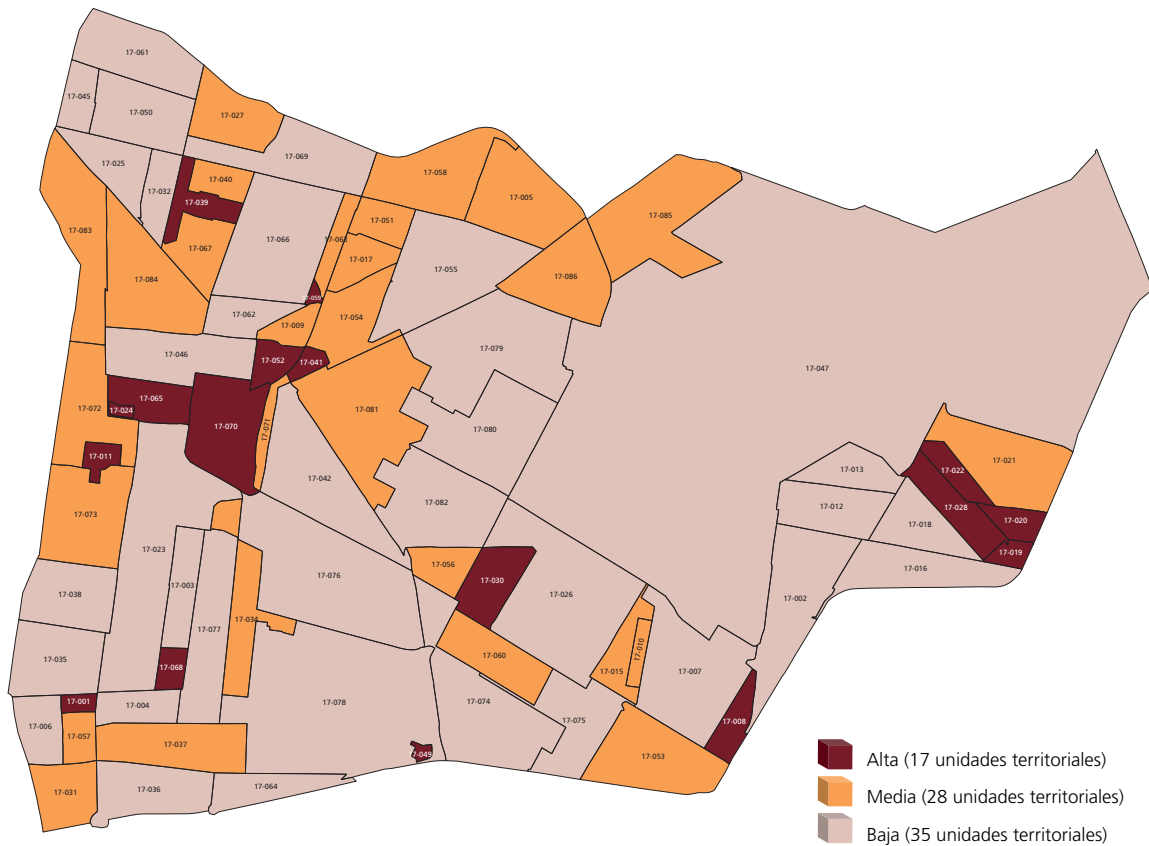
Venustiano Carranza

Datos relevantes de la jornada electoral



FUENTE: Elaborado por la DEOEYG con base en la lista nominal proporcionada por la DERFE-INE y los resultados de la votación emitida en la jornada electoral única de las Copaco 2020.

Nivel de participación y votación



El mayor índice de participación se registró en la unidad 17-030, Industrial Puerto Aéreo (Frac), con 34.78 %. En el otro extremo, la menor participación se registró en la unidad 17-078, Jardín Balbuena III, con 2.50 %.

De las 80 unidades territoriales que componen esta demarcación, 43.75 % pertenece a un nivel de participación bajo.

El promedio de participación por unidad territorial en esta demarcación fue de 10.22 %; 27 ámbitos superaron el valor antes señalado.

En sólo 40 unidades territoriales se registró votación mediante el SEI (vía remota), es decir, en la mitad de las unidades territoriales se usó esta modalidad.

FUENTE: Elaborados por la DEOEyG con base en la lista nominal proporcionada por la DERFE-INE, con fecha de corte al 15 de enero de 2020 (incluye a las ciudadanas y los ciudadanos que recogieron su credencial para votar hasta el 31 de enero), y los resultados de la votación emitida en la jornada electoral única de las Copaco 2020.

Resultados de la votación por unidad territorial y candidatura contendiente

Clave, nombre de la unidad territorial, y distrito electoral local al que pertenece	Votación obtenida por candidatura contendiente																													
	1	2	3	4	5	6	7	8	9	10	11	12	13	14	15	16	17	18	19	20	21	22	23	24	25	26	27	28	29	30
17-001, Aarón Sáenz, 10	12	2	2	2	14	1	1	6	8	6	3	6	1	0	0	0	0	0	0	0	0	0	0	0	0	0	0	0	0	0
17-002, Adolfo López Mateos, 11	105	28	69	4	14	10	1	4	14	17	10	74	73	25	37	26	22	5	0	0	0	0	0	0	0	0	0	0	0	0
17-003, Aeronáutica Militar, 10	4	18	21	14	9	20	0	0	7	5	0	7	2	18	9	1	0	2	0	0	0	0	0	0	0	0	0	0	0	0
17-004, Álvaro Obregón, 10	2	4	54	7	2	0	20	14	10	6	4	5	24	0	0	0	0	0	0	0	0	0	0	0	0	0	0	0	0	0
17-005, Aquiles Serdán, 10	33	6	12	1	117	52	2	29	29	53	64	49	135	3	10	2	3	2	0	16	13	0	0	0	0	0	0	0	0	0
17-006, Artes Gráficas, 10	106	18	22	6	5	16	5	1	3	0	0	1	5	25	7	0	8	7	1	13	0	0	0	0	0	0	0	0	0	0
17-007, Aviación Civil, 11	97	5	9	18	22	33	1	5	1	9	19	4	5	21	3	47	57	0	5	1	52	3	5	20	0	0	0	0	0	0
17-008, Aviación Civil (Ampl), 11	7	1	1	28	17	28	30	51	1	54	30	1	9	7	8	17	3	0	0	0	0	0	0	0	0	0	0	0	0	0
17-009, Azteca, 10	6	6	4	6	32	8	1	1	51	0	7	12	0	0	0	0	0	0	0	0	0	0	0	0	0	0	0	0	0	0
17-010, Bahía (U Hab), 11	2	12	3	14	4	35	18	7	11	2	8	0	43	1	19	0	0	0	0	0	0	0	0	0	0	0	0	0	0	0
17-011, Candelaria de Los Patos (U Hab), 10	22	14	51	2	4	2	23	19	2	24	10	18	14	4	16	5	3	7	0	0	0	0	0	0	0	0	0	0	0	0
17-012, Caracol, 11	18	57	32	39	4	2	32	6	0	2	6	30	17	1	18	19	3	2	19	3	0	12	0	0	0	0	0	0	0	0
17-013, Caracol (Ampl), 11	38	14	27	46	8	6	30	21	29	29	2	4	4	18	13	18	4	4	0	0	0	0	0	0	0	0	0	0	0	0
17-015, Cuatro Arboles, 11	12	3	23	4	9	20	13	6	5	8	5	17	18	4	2	38	0	0	0	0	0	0	0	0	0	0	0	0	0	0
17-016, Cuchilla Pantitlán, 11	20	1	30	44	7	1	15	6	3	46	2	0	8	55	3	1	0	90	0	3	51	62	64	0	12	0	0	0	0	0
17-017, Damián Carmona, 10	5	19	34	5	22	10	10	27	21	33	8	0	16	0	0	0	0	0	0	0	0	0	0	0	0	0	0	0	0	0
17-018, El Arenal 1a Sección, 11	11	9	8	35	11	2	9	13	19	19	20	67	9	85	0	0	0	0	0	0	0	0	0	0	0	0	0	0	0	0
17-019, El Arenal 2a Sección, 11	4	0	12	5	3	6	3	8	18	40	4	13	1	0	0	0	0	0	0	0	0	0	0	0	0	0	0	0	0	0
17-020, El Arenal 3a Sección, 11	29	3	36	15	70	15	1	1	18	38	0	0	32	7	0	0	0	0	0	0	0	0	0	0	0	0	0	0	0	0
17-021, El Arenal 4a Sección, 11	77	122	30	7	8	9	27	100	3	48	63	53	184	69	106	2	4	3	92	155	0	0	0	0	0	0	0	0	0	0
17-022, El Arenal Pto Aéreo (Fracc), 11	25	10	43	11	15	3	111	51	33	9	12	43	17	2	2	26	38	84	4	11	2	0	0	0	0	0	0	0	0	0
17-023, El Parque, 10	19	7	8	14	14	61	4	9	2	1	4	4	8	2	1	0	0	0	0	0	0	0	0	0	0	0	0	0	0	0
17-024, Emiliano Zapata (U Hab), 10	50	5	20	8	19	17	2	9	13	0	9	8	2	5	11	0	0	0	0	0	0	0	0	0	0	0	0	0	0	0
17-025, Emilio Carranza, 10	14	83	30	6	38	0	2	14	1	24	1	7	0	1	54	13	2	0	0	39	0	0	0	0	0	0	0	0	0	0
17-026, Federal, 11	21	16	16	12	95	1	35	60	24	10	5	11	14	3	11	3	12	37	5	84	5	34	0	0	0	0	0	0	0	0
17-027, Felipe Ángeles, 10	17	3	4	3	0	11	36	0	72	53	6	18	24	7	11	0	0	0	9	8	1	3	0	0	0	0	0	0	0	0
17-028, FIVIPORT (U Hab), 11	30	90	2	66	0	133	45	3	26	3	36	52	5	8	17	0	0	0	0	0	0	0	0	0	0	0	0	0	0	0
17-030, Industrial Puerto Aéreo (Fracc), 11	1	2	4	2	4	10	2	1	2	0	0	0	0	0	0	0	0	0	0	0	0	0	0	0	0	0	0	0	0	0
17-031, Jamaica, 10	25	2	13	44	0	0	10	8	15	2	1	2	2	82	63	0	0	0	0	0	0	0	0	0	0	0	0	0	0	0
17-032, Janitzio, 10	10	6	23	0	7	1	2	4	0	6	1	12	42	0	41	1	5	0	0	0	0	0	0	0	0	0	0	0	0	0
17-034, Kennedy (U Hab), 10	73	3	28	0	3	5	3	1	6	3	62	4	4	8	90	48	2	50	23	0	4	20	47	2	88	1	0	0	0	0
17-035, Lorenzo Boturini, 10	17	1	36	19	59	4	4	78	20	50	25	23	1	5	42	0	27	1	0	0	0	0	0	0	0	0	0	0	0	0
17-036, Magdalena Mixhuca, 10	2	2	38	23	5	21	23	0	29	26	24	0	12	13	1	4	0	0	0	0	0	0	0	0	0	0	0	0	0	0
17-037, Magdalena Mixhuca (Pblo), 10	152	8	43	10	39	1	93	12	0	3	99	3	50	17	5	21	1	3	23	0	0	0	0	0	0	0	0	0	0	0
17-038, Merced Balbuena, 10	29	42	25	2	32	29	48	18	1	18	21	15	0	0	0	0	0	0	0	0	0	0	0	0	0	0	0	0	0	0
17-039, Michoacana, 10	0	10	7	11	7	6	14	6	15	25	15	16	0	0	0	0	0	0	0	0	0	0	0	0	0	0	0	0	0	0
17-040, Michoacana (Ampl), 10	26	2	4	39	10	24	19	32	10	1	1	10	12	0	0	0	0	0	0	0	0	0	0	0	0	0	0	0	0	0
17-041, Miguel Hidalgo, 10	3	0	23	1	6	5	0	2	13	6	3	0	0	0	0	0	0	0	0	0	0	0	0	0	0	0	0	0	0	0
17-042, Moctezuma 1a Sección, 10	13	18	51	4	17	3	69	27	76	48	2	4	6	56	7	58	1	36	75	5	0	0	0	0	0	0	0	0	0	0
17-045, Nicolás Bravo, 10	12	3	8	6	6	9	16	15	2	27	12	1	0	0	0	0	0	0	0	0	0	0	0	0	0	0	0	0	0	0
17-046, Penitenciaría (Ampl), 10	53	28	64	5	15	23	2	47	34	4	65	78	9	1	0	2	0	26	0	0	0	0	0	0	0	0	0	0	0	0
17-047, Peñón de Los Baños, 11	65	34	24	8	69	10	102	0	12	27	9	1	2	70	79	1	2	1	2	1	11	0	2	2	3	1	4	0	90	2
17-049, Pino (U Hab), 10	11	5	1	4	0	0	2	14	0	0	1	72	24	4	2	0	0	0	0	0	0	0	0	0	0	0	0	0	0	0
17-050, Popular Rastro, 10	6	10	8	55	3	1	16	58	7	21	5	0	0	0	0	0	0	0	0	0	0	0	0	0	0	0	0	0	0	0
17-051, Primero de Mayo, 10	26	12	72	2	24	11	45	14	28	17	3	5	0	0	0	0	0	0	0	0	0	0	0	0	0	0	0	0	0	0
17-052, Progresista, 10	1	10	17	15	10	4	6	14	11	4	0	0	0	0	0	0	0	0	0	0	0	0	0	0	0	0	0	0	0	0

Continúa

Resultados de la votación por unidad territorial y candidatura contendiente

Clave, nombre de la unidad territorial, y distrito electoral local al que pertenece						Votos nulos	Lista nominal	Votación emitida			Participación (%)		
	31	32	33	34	35			MRVYO	SEI (Vía remota)	Total	MRVYO	SEI (Vía remota)	Total
17-001, Aarón Sáenz, 10	0	0	0	0	0	4	434	68	0	68	15.67	0	15.67
17-002, Adolfo López Mateos, 11	0	0	0	0	0	28	8 337	564	2	566	6.77	0.02	6.79
17-003, Aeronáutica Militar, 10	0	0	0	0	0	9	2 624	145	1	146	5.52	0.04	5.56
17-004, Álvaro Obregón, 10	0	0	0	0	0	18	3 273	170	0	170	5.19	0	5.19
17-005, Aquiles Serdán, 10	0	0	0	0	0	48	7 618	677	2	679	8.89	0.02	8.91
17-006, Artes Gráficas, 10	0	0	0	0	0	7	4 915	255	1	256	5.19	0.02	5.21
17-007, Aviación Civil, 11	0	0	0	0	0	25	6 018	466	1	467	7.74	0.02	7.76
17-008, Aviación Civil (Ampl), 11	0	0	0	0	0	17	1 729	310	0	310	17.93	0	17.93
17-009, Azteca, 10	0	0	0	0	0	10	1 637	144	0	144	8.80	0	8.80
17-010, Bahía (U Hab), 11	0	0	0	0	0	5	2 077	183	1	184	8.81	0.05	8.86
17-011, Candelaria de Los Patos (U Hab), 10	0	0	0	0	0	47	1 822	287	0	287	15.75	0	15.75
17-012, Caracol, 11	0	0	0	0	0	18	4 954	339	1	340	6.84	0.02	6.86
17-013, Caracol (Ampl), 11	0	0	0	0	0	19	4 328	334	0	334	7.72	0	7.72
17-015, Cuatro Arboles, 11	0	0	0	0	0	13	2 273	200	0	200	8.80	0	8.80
17-016, Cuchilla Pantitlán, 11	0	0	0	0	0	24	7 217	532	16	548	7.37	0.22	7.59
17-017, Damián Carmona, 10	0	0	0	0	0	17	2 629	227	0	227	8.63	0	8.63
17-018, El Arenal 1a Sección, 11	0	0	0	0	0	23	4 876	339	1	340	6.95	0.02	6.97
17-019, El Arenal 2a Sección, 11	0	0	0	0	0	5	868	121	1	122	13.94	0.12	14.06
17-020, El Arenal 3a Sección, 11	0	0	0	0	0	10	1 761	273	2	275	15.50	0.12	15.62
17-021, El Arenal 4a Sección, 11	0	0	0	0	0	59	10 056	1 217	4	1 221	12.10	0.04	12.14
17-022, El Arenal Pto Aéreo (Frac), 11	0	0	0	0	0	45	3 288	594	3	597	18.07	0.09	18.16
17-023, El Parque, 10	0	0	0	0	0	15	2 829	173	0	173	6.12	0	6.12
17-024, Emiliano Zapata (U Hab), 10	0	0	0	0	0	16	928	194	0	194	20.91	0	20.91
17-025, Emilio Carranza, 10	0	0	0	0	0	27	4 441	356	0	356	8.02	0	8.02
17-026, Federal, 11	0	0	0	0	0	25	9 830	539	0	539	5.48	0	5.48
17-027, Felipe Ángeles, 10	0	0	0	0	0	10	2 505	290	6	296	11.58	0.24	11.82
17-028, FVIPORT (U Hab), 11	0	0	0	0	0	28	3 804	543	1	544	14.27	0.03	14.30
17-030, Industrial Puerto Aéreo (Frac), 11	0	0	0	0	0	4	92	32	0	32	34.78	0	34.78
17-031, Jamaica, 10	0	0	0	0	0	10	2 770	279	0	279	10.07	0	10.07
17-032, Janitzio, 10	0	0	0	0	0	10	2 267	171	0	171	7.54	0	7.54
17-034, Kennedy (U Hab), 10	0	0	0	0	0	28	6 850	605	1	606	8.83	0.02	8.85
17-035, Lorenzo Boturini, 10	0	0	0	0	0	12	5 529	423	1	424	7.65	0.02	7.67
17-036, Magdalena Mixhuca, 10	0	0	0	0	0	23	4 720	246	0	246	5.21	0	5.21
17-037, Magdalena Mixhuca (Pblo), 10	0	0	0	0	0	20	6 349	603	0	603	9.50	0	9.50
17-038, Merced Balbuena, 10	0	0	0	0	0	33	4 516	313	0	313	6.93	0	6.93
17-039, Michoacana, 10	0	0	0	0	0	2	959	133	1	134	13.87	0.10	13.97
17-040, Michoacana (Ampl), 10	0	0	0	0	0	5	2 174	192	3	195	8.83	0.14	8.97
17-041, Miguel Hidalgo, 10	0	0	0	0	0	4	308	66	0	66	21.43	0	21.43
17-042, Moctezuma 1a Sección, 10	0	0	0	0	0	38	9 744	614	0	614	6.30	0	6.30
17-045, Nicolás Bravo, 10	0	0	0	0	0	6	2 647	123	0	123	4.65	0	4.65
17-046, Penitenciaría (Ampl), 10	0	0	0	0	0	51	6 261	507	0	507	8.10	0	8.10
17-047, Peñón de Los Baños, 11	58	0	1	0	2	40	9 246	735	0	735	7.95	0	7.95
17-049, Pino (U Hab), 10	0	0	0	0	0	4	789	144	0	144	18.25	0	18.25
17-050, Popular Rastro, 10	0	0	0	0	0	6	3 373	195	1	196	5.78	0.03	5.81
17-051, Primero de Mayo, 10	0	0	0	0	0	34	2 303	293	0	293	12.72	0	12.72
17-052, Progresista, 10	0	0	0	0	0	7	698	98	1	99	14.04	0.14	14.18

Continúa

Resultados de la votación por unidad territorial y candidatura contendiente

Concluye

Clave, nombre de la unidad territorial, y distrito electoral local al que pertenece	Votación obtenida por candidatura contendiente																														
	1	2	3	4	5	6	7	8	9	10	11	12	13	14	15	16	17	18	19	20	21	22	23	24	25	26	27	28	29	30	
17-053, Puebla, 11	49	70	21	55	10	22	19	22	145	42	61	15	28	63	16	112	0	0	0	0	0	0	0	0	0	0	0	0	0	0	0
17-054, Revolución, 10	19	1	41	21	15	101	65	2	0	42	38	55	0	28	0	0	0	0	0	0	0	0	0	0	0	0	0	0	0	0	
17-055, Romero Rubio, 10	65	56	80	7	4	12	79	77	2	6	26	59	2	70	55	2	0	2	11	1	1	0	3	1	1	0	0	0	0	0	
17-056, Santa Cruz Aviación, 11	6	44	14	25	2	5	39	15	3	0	1	16	3	3	31	9	0	0	0	0	0	0	0	0	0	0	0	0	0	0	
17-057, Sevilla, 10	20	22	7	6	12	12	32	11	2	0	0	0	0	0	0	0	0	0	0	0	0	0	0	0	0	0	0	0	0	0	
17-058, Simón Bolívar, 10	59	2	6	1	39	1	2	1	6	2	5	3	97	32	59	1	3	3	2	40	6	0	31	17	54	2	27	76	3	1	
17-059, Tres Mosqueteros, 10	6	3	4	20	16	7	3	1	0	0	0	0	0	0	0	0	0	0	0	0	0	0	0	0	0	0	0	0	0	0	
17-060, Valentín Gómez Farías, 11	11	138	2	12	7	123	2	8	2	4	4	60	0	94	2	13	0	0	0	0	0	0	0	0	0	0	0	0	0	0	
17-061, Valle Gómez, 10	13	4	18	88	26	12	3	5	5	117	105	42	3	117	0	0	0	0	0	0	0	0	0	0	0	0	0	0	0	0	
17-062, Venustiano Carranza, 10	3	18	8	0	13	2	3	17	1	2	5	4	0	14	10	21	0	0	0	0	0	0	0	0	0	0	0	0	0	0	
17-063, Venustiano Carranza (Ampl), 10	19	0	12	91	2	36	12	24	1	8	0	0	0	8	3	1	0	0	0	0	0	0	0	0	0	0	0	0	0	0	
17-064, Viaducto - Balbuena (Conj Hab), 10	24	1	2	2	2	9	19	16	16	11	6	0	0	2	53	27	0	1	0	0	0	0	0	0	0	0	0	0	0	0	
17-065, 10 de Mayo, 10	194	16	6	22	6	1	28	4	1	18	24	19	1	0	0	0	0	0	0	0	0	0	0	0	0	0	0	0	0	0	
17-066, 20 de Noviembre, 10	30	4	4	8	34	2	17	5	1	7	55	2	4	4	48	4	3	1	49	5	1	0	1	5	17	35	1	1	3	1	
17-067, 20 de Noviembre (Ampl), 10	9	17	34	5	1	4	12	2	0	2	1	8	4	0	0	0	0	0	0	0	0	0	0	0	0	0	0	0	0	0	
17-068, 24 de Abril, 10	10	8	10	4	6	3	1	6	3	4	9	2	3	0	3	0	0	0	0	0	0	0	0	0	0	0	0	0	0	0	
17-069, 5to Tramo de 20 de Noviembre, 10	11	23	4	22	13	2	0	74	24	42	32	86	1	3	5	116	2	2	0	0	0	0	0	0	0	0	0	0	0	0	
17-070, 7 de Julio, 10	1	24	20	2	15	10	21	2	3	0	16	2	14	12	0	0	0	0	0	0	0	0	0	0	0	0	0	0	0	0	
17-071, 7 de Julio (Ampl), 10	2	10	42	2	9	14	11	0	0	9	21	13	16	0	0	0	0	0	0	0	0	0	0	0	0	0	0	0	0	0	
17-072, Centro I, 10	22	12	12	37	26	93	29	4	18	30	18	7	71	16	19	5	56	5	0	0	0	0	0	0	0	0	0	0	0	0	
17-073, Centro II, 10	53	34	15	39	51	41	55	39	46	6	9	8	8	129	0	0	0	0	0	0	0	0	0	0	0	0	0	0	0	0	
17-074, Ignacio Zaragoza I, 11	28	7	13	66	4	12	1	6	5	1	19	4	6	17	6	2	2	7	23	60	99	3	181	2	9	3	46	0	0	0	
17-075, Ignacio Zaragoza II, 11	43	12	35	32	4	35	29	25	16	94	2	2	35	18	0	0	0	0	0	0	0	0	0	0	0	0	0	0	0	0	
17-076, Jardín Balbuena I, 10	18	69	62	31	29	45	106	44	16	6	7	1	63	47	9	0	0	0	0	0	0	0	0	0	0	0	0	0	0	0	
17-077, Jardín Balbuena II, 10	0	50	13	21	13	2	3	22	0	10	42	0	0	0	0	0	0	0	0	0	0	0	0	0	0	0	0	0	0	0	
17-078, Jardín Balbuena III, 10	43	3	38	19	5	9	14	32	1	28	16	4	64	17	1	2	0	3	0	0	0	0	0	0	0	0	0	0	0	0	
17-079, Moctezuma 2a Sección I, 11	5	50	87	15	4	6	79	9	0	7	1	3	36	54	10	3	53	3	0	8	95	24	8	4	42	0	0	0	0	0	
17-080, Moctezuma 2a Sección II, 11	2	76	51	65	40	11	2	9	23	2	35	4	2	13	4	3	2	1	6	10	0	4	14	68	4	65	0	0	0	0	
17-081, Moctezuma 2a Sección III, 10	6	63	7	3	8	20	11	13	5	106	95	107	103	4	87	6	66	4	4	4	1	81	82	3	3	0	0	0	0	0	
17-082, Moctezuma 2a Sección IV, 11	6	2	45	3	11	6	5	122	63	1	1	1	2	1	5	1	1	3	62	58	18	3	4	21	35	3	39	2	1	23	
17-083, Morelos I, 10	80	154	49	28	156	94	78	4	2	88	102	160	6	7	3	92	9	0	0	0	0	0	0	0	0	0	0	0	0	0	
17-084, Morelos II, 10	8	55	56	8	9	158	95	29	82	162	76	48	158	60	31	109	0	0	0	0	0	0	0	0	0	0	0	0	0	0	
17-085, Pensador Mexicano I, 11	57	8	41	48	17	9	113	2	1	47	0	16	64	0	5	0	0	0	0	0	0	0	0	0	0	0	0	0	0	0	
17-086, Pensador Mexicano II, 11	56	91	43	58	75	5	25	1	4	70	1	11	3	4	6	47	56	1	1	79	0	0	0	0	0	0	0	0	0	0	
Total	2 289	1 901	1 994	1 538	1 563	1 593	1 966	1 475	1 202	1 801	1 520	1 512	1 631	1 464	1 159	929	450	396	416	604	360	249	442	145	268	110	117	79	97	27	

NOTA: Las candidaturas contendientes pueden o no coincidir con el último identificador de candidaturas en la tabla de resultados, ello se debe a que la persona candidata pudo causar baja antes o después de ser asignado el número identificador.

FUENTE: Elaborado por la DEOEG con base en la lista nominal proporcionada por la DERFE-INE y los resultados de la votación emitida en la jornada electiva única de las Copaco 2020.

Resultados de la votación por unidad territorial y candidatura contendiente

Concluye

Clave, nombre de la unidad territorial, y distrito electoral local al que pertenece						Votos nulos	Lista nominal	Votación emitida			Participación (%)		
	31	32	33	34	35			MRVYO	SEI (Vía remota)	Total	MRVYO	SEI (Vía remota)	Total
17-053, Puebla, 11	0	0	0	0	0	21	6 584	698	73	771	10.60	1.11	11.71
17-054, Revolución, 10	0	0	0	0	0	23	5 190	450	1	451	8.67	0.02	8.69
17-055, Romero Rubio, 10	0	0	0	0	0	39	10 185	658	3	661	6.46	0.03	6.49
17-056, Santa Cruz Aviación, 11	0	0	0	0	0	13	1 871	227	2	229	12.13	0.11	12.24
17-057, Sevilla, 10	0	0	0	0	0	11	1 598	135	0	135	8.45	0	8.45
17-058, Simón Bolívar, 10	0	0	0	0	0	24	5 998	603	2	605	10.06	0.03	10.09
17-059, Tres Mosqueteros, 10	0	0	0	0	0	2	218	62	0	62	28.44	0	28.44
17-060, Valentín Gómez Farías, 11	0	0	0	0	0	24	5 651	506	0	506	8.95	0	8.95
17-061, Valle Gómez, 10	0	0	0	0	0	43	8 142	601	0	601	7.38	0	7.38
17-062, Venustiano Carranza, 10	0	0	0	0	0	9	2 933	129	1	130	4.40	0.03	4.43
17-063, Venustiano Carranza (Ampl), 10	0	0	0	0	0	12	1 849	229	0	229	12.39	0	12.39
17-064, Viaducto - Balbuena (Conj Hab), 10	0	0	0	0	0	8	4 470	197	2	199	4.41	0.04	4.45
17-065, 10 de Mayo, 10	0	0	0	0	0	16	1 747	356	0	356	20.38	0	20.38
17-066, 20 de Noviembre, 10	30	4	77	30	0	30	11 868	521	2	523	4.39	0.02	4.41
17-067, 20 de Noviembre (Ampl), 10	0	0	0	0	0	3	811	102	0	102	12.58	0	12.58
17-068, 24 de Abril, 10	0	0	0	0	0	8	420	80	0	80	19.05	0	19.05
17-069, 5to Tramo de 20 de Noviembre, 10	0	0	0	0	0	31	6 452	492	1	493	7.63	0.01	7.64
17-070, 7 de Julio, 10	0	0	0	0	0	15	1 037	157	0	157	15.14	0	15.14
17-071, 7 de Julio (Ampl), 10	0	0	0	0	0	10	1 514	158	1	159	10.43	0.07	10.50
17-072, Centro I, 10	0	0	0	0	0	149	7 362	629	0	629	8.54	0	8.54
17-073, Centro II, 10	0	0	0	0	0	171	6 036	704	0	704	11.66	0	11.66
17-074, Ignacio Zaragoza I, 11	0	0	0	0	0	47	9 918	676	3	679	6.82	0.03	6.85
17-075, Ignacio Zaragoza II, 11	0	0	0	0	0	52	5 679	362	72	434	6.37	1.27	7.64
17-076, Jardín Balbuena I, 10	0	0	0	0	0	28	10 398	580	1	581	5.58	0.01	5.59
17-077, Jardín Balbuena II, 10	0	0	0	0	0	10	4 318	186	0	186	4.31	0	4.31
17-078, Jardín Balbuena III, 10	0	0	0	0	0	23	12 860	322	0	322	2.50	0	2.50
17-079, Moctezuma 2a Sección I, 11	0	0	0	0	0	37	10 726	642	1	643	5.98	0.01	5.99
17-080, Moctezuma 2a Sección II, 11	0	0	0	0	0	41	9 652	554	3	557	5.74	0.03	5.77
17-081, Moctezuma 2a Sección III, 10	0	0	0	0	0	74	10 104	963	3	966	9.53	0.03	9.56
17-082, Moctezuma 2a Sección IV, 11	1	2	0	0	0	34	9 397	585	0	585	6.23	0	6.23
17-083, Morelos I, 10	0	0	0	0	0	81	14 055	1 189	4	1 193	8.46	0.03	8.49
17-084, Morelos II, 10	0	0	0	0	0	80	14 791	1 220	4	1 224	8.25	0.03	8.28
17-085, Pensador Mexicano I, 11	0	0	0	0	0	28	4 918	456	0	456	9.27	0	9.27
17-086, Pensador Mexicano II, 11	0	0	0	0	0	31	6 258	667	1	668	10.66	0.01	10.67
Total	89	6	78	30	2	2 137	393 676	31 408	231	31 639	7.98	0.06	8.04

Integración de las Copaco por unidad territorial

Clave, nombre de la unidad territorial, y distrito electoral local al que pertenece	Lista nominal		Integrantes		Total de integrantes	Integrantes con rango de edad 18 a 29 años	Integrantes con discapacidad
	M	H	M	H			
17-001, Aarón Sáenz, 10	232	202	5	4	9	3	1
17-002, Adolfo López Mateos, 11	4 329	4 008	5	4	9	2	1
17-003, Aeronáutica Militar, 10	1 375	1 249	5	4	9	4	1
17-004, Álvaro Obregón, 10	1 746	1 527	5	4	9	1	2
17-005, Aquiles Serdán, 10	3 949	3 669	5	4	9	2	1
17-006, Artes Gráficas, 10	2 557	2 358	5	4	9	0	1
17-007, Aviación Civil, 11	3 124	2 894	5	4	9	2	-
17-008, Aviación Civil (Ampl), 11	904	825	5	4	9	1	2
17-009, Azteca, 10	865	772	5	4	9	1	3
17-010, Bahía (U Hab), 11	1 109	968	5	4	9	1	2
17-011, Candelaria de Los Patos (U Hab), 10	979	843	5	4	9	4	1
17-012, Caracol, 11	2 575	2 379	5	4	9	1	2
17-013, Caracol (Ampl), 11	2 273	2 055	5	4	9	3	2
17-015, Cuatro Árboles, 11	1 197	1 076	5	4	9	3	1
17-016, Cuchilla Pantitlán, 11	3 844	3 373	5	4	9	2	2
17-017, Damián Carmona, 10	1 357	1 272	5	4	9	1	1
17-018, El Arenal 1a Sección, 11	2 581	2 295	5	4	9	1	3
17-019, El Arenal 2a Sección, 11	468	400	5	4	9	4	2
17-020, El Arenal 3a Sección, 11	905	856	5	4	9	2	1
17-021, El Arenal 4a Sección, 11	5 316	4 740	5	4	9	2	1
17-022, El Arenal Pto Aéreo (Frac), 11	1 796	1 492	5	4	9	2	1
17-023, El Parque, 10	1 506	1 323	5	4	9	2	1
17-024, Emiliano Zapata (U Hab), 10	476	452	5	4	9	3	1
17-025, Emilio Carranza, 10	2 267	2 174	5	4	9	1	1
17-026, Federal, 11	5 202	4 628	5	4	9	3	2
17-027, Felipe Ángeles, 10	1 336	1 169	5	4	9	2	1
17-028, FIVIPORT (U Hab), 11	2 062	1 742	5	4	9	2	1
17-030, Industrial Puerto Aéreo (Frac), 11	51	41	7	2	9	2	-
17-031, Jamaica, 10	1 494	1 276	5	4	9	2	2
17-032, Janitzio, 10	1 186	1 081	5	4	9	2	1
17-034, Kennedy (U Hab), 10	3 778	3 072	5	4	9	2	3
17-035, Lorenzo Boturini, 10	2 905	2 624	5	4	9	2	1
17-036, Magdalena Mixhuca, 10	2 466	2 254	5	4	9	1	2
17-037, Magdalena Mixhuca (Pblo), 10	3 252	3 097	5	4	9	2	2
17-038, Merced Balbuena, 10	2 359	2 157	6	3	9	2	1
17-039, Michoacana, 10	508	451	5	4	9	1	-
17-040, Michoacana (Ampl), 10	1 174	1 000	5	4	9	2	-
17-041, Miguel Hidalgo, 10	170	138	4	5	9	2	1
17-042, Moctezuma 1a Sección, 10	5 162	4 582	5	4	9	2	1
17-045, Nicolás Bravo, 10	1 409	1 238	5	4	9	2	2
17-046, Penitenciaría (Ampl), 10	3 323	2 938	5	4	9	2	2
17-047, Peñón de Los Baños, 11	4 737	4 509	5	4	9	2	2
17-049, Pino (U Hab), 10	441	348	7	2	9	0	-
17-050, Popular Rastro, 10	1 767	1 606	5	4	9	2	2
17-051, Primero de Mayo, 10	1 256	1 047	5	4	9	1	2
17-052, Progresista, 10	340	358	4	5	9	1	1
17-053, Puebla, 11	3 455	3 129	5	4	9	1	1
17-054, Revolución, 10	2 731	2 459	6	3	9	1	2
17-055, Romero Rubio, 10	5 360	4 825	5	4	9	3	1
17-056, Santa Cruz Aviación, 11	1 003	868	5	4	9	1	2
17-057, Sevilla, 10	872	726	4	5	9	0	3
17-058, Simón Bolívar, 10	3 177	2 821	5	4	9	3	3
17-059, Tres Mosqueteros, 10	108	110	4	4	8	1	2
17-060, Valentín Gómez Farías, 11	2 978	2 673	5	4	9	2	1
17-061, Valle Gómez, 10	4 389	3 753	5	4	9	1	3
17-062, Venustiano Carranza, 10	1 572	1 361	5	4	9	2	1
17-063, Venustiano Carranza (Ampl), 10	968	881	5	4	9	2	2

Continúa

Integración de las Copaco por unidad territorial

Concluye

Clave, nombre de la unidad territorial, y distrito electoral local al que pertenece	Lista nominal		Integrantes		Total de integrantes	Integrantes con rango de edad 18 a 29 años	Integrantes con discapacidad
	M	H	M	H			
17-064, Viaducto - Balbuena (Conj Hab), 10	2 378	2 092	5	4	9	1	1
17-065, 10 de Mayo, 10	918	829	5	4	9	2	1
17-066, 20 de Noviembre, 10	6 258	5 610	5	4	9	2	2
17-067, 20 de Noviembre (Ampl), 10	426	385	5	4	9	1	-
17-068, 24 de Abril, 10	222	198	6	3	9	2	1
17-069, 5to Tramo de 20 de Noviembre, 10	3 461	2 991	5	4	9	2	2
17-070, 7 de Julio, 10	549	488	5	4	9	1	2
17-071, 7 de Julio (Ampl), 10	818	696	5	4	9	1	1
17-072, Centro I, 10	3 846	3 516	5	4	9	3	2
17-073, Centro II, 10	3 111	2 925	5	4	9	2	2
17-074, Ignacio Zaragoza I, 11	5 258	4 660	5	4	9	1	1
17-075, Ignacio Zaragoza II, 11	3 031	2 648	5	4	9	2	-
17-076, Jardín Balbuena I, 10	5 692	4 706	5	4	9	1	2
17-077, Jardín Balbuena II, 10	2 382	1 936	6	3	9	1	1
17-078, Jardín Balbuena III, 10	7 157	5 703	5	4	9	2	1
17-079, Moctezuma 2a Sección I, 11	5 770	4 956	5	4	9	2	2
17-080, Moctezuma 2a Sección II, 11	5 062	4 590	5	4	9	3	1
17-081, Moctezuma 2a Sección III, 10	5 413	4 691	5	4	9	2	3
17-082, Moctezuma 2a Sección IV, 11	5 041	4 356	5	4	9	2	2
17-083, Morelos I, 10	7 475	6 580	5	4	9	1	1
17-084, Morelos II, 10	7 745	7 046	5	4	9	1	1
17-085, Pensador Mexicano I, 11	2 549	2 369	5	4	9	2	1
17-086, Pensador Mexicano II, 11	3 215	3 043	5	4	9	4	1
Total	208 498	185 178	404	315	719	145	115

FUENTE: Elaborado por la DEOYEG con base en la lista nominal proporcionada por la DERFE-INE, el SIRESCA y los resultados de la votación emitida en la jornada electoral única de las Copaco 2020.

Integrantes de las Copaco según sexo y grupo etario por unidad territorial

Clave, nombre de la unidad territorial, y distrito electoral local al que pertenece	Candidaturas contendientes		18-19		20-24		25-29		30-34		35-39		40-44		45-49		50-54		55-59		60-64		65 y más		Total
	M	H	M	H	M	H	M	H	M	H	M	H	M	H	M	H	M	H	M	H	M	H			
17-001, Aarón Sáenz, 10	8	5	0	0	1	2	0	0	2	0	0	0	1	0	0	1	1	0	0	0	0	0	0	1	9
17-002, Adolfo López Mateos, 11	11	7	0	1	0	1	0	0	0	0	1	0	0	0	2	0	0	0	0	0	1	0	1	2	9
17-003, Aeronáutica Militar, 10	13	5	1	0	1	1	0	1	0	0	2	0	0	0	0	0	1	0	0	0	0	0	0	2	9
17-004, Álvaro Obregón, 10	8	5	0	0	0	0	1	0	0	0	0	1	2	0	0	0	1	1	0	2	1	0	0	0	9
17-005, Aquiles Serdán, 10	11	10	0	0	1	1	0	0	0	0	0	0	0	0	1	0	2	1	0	0	1	0	0	2	9
17-006, Artes Gráficas, 10	7	13	0	0	0	0	0	0	0	0	0	1	1	0	0	0	2	0	2	2	0	0	0	1	9
17-007, Aviación Civil, 11	13	11	0	1	0	1	0	0	0	0	0	0	1	0	0	2	2	0	1	0	0	0	1	0	9
17-008, Aviación Civil (Ampl), 11	8	9	0	0	0	0	1	0	0	0	1	1	0	1	0	0	2	0	0	1	0	0	1	1	9
17-009, Azteca, 10	8	4	0	0	1	0	0	0	0	0	0	1	1	1	1	0	0	1	2	0	0	0	0	1	9
17-010, Bahía (U Hab), 11	10	6	0	0	0	0	0	1	0	0	0	0	0	0	0	1	1	0	0	0	1	0	3	2	9
17-011, Candelaria de Los Patos (U Hab), 10	10	8	0	0	2	1	1	0	0	0	0	0	0	0	0	0	0	1	0	1	1	0	1	1	9
17-012, Caracol, 11	13	9	0	0	1	0	0	0	0	0	0	0	0	0	1	3	1	0	1	1	1	1	0	0	9
17-013, Caracol (Ampl), 11	11	7	0	1	0	1	1	0	0	0	0	0	0	1	0	1	0	0	0	2	1	0	1	0	9
17-015, Cuatro Arboles, 11	11	5	1	0	0	0	1	1	0	0	0	0	1	0	0	1	1	1	0	0	1	0	0	1	9

Continúa

Integrantes de las Copaco según sexo y grupo etario por unidad territorial

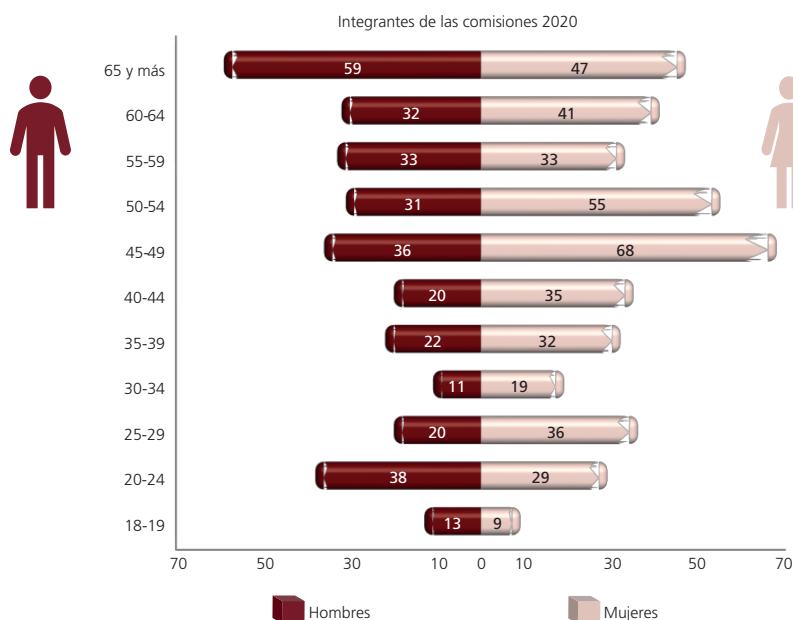
Clave, nombre de la unidad territorial, y distrito electoral local al que pertenece	Candidaturas contendientes		18-19		20-24		25-29		30-34		35-39		40-44		45-49		50-54		55-59		60-64		65 y más		Total
	M	H	M	H	M	H	M	H	M	H	M	H	M	H	M	H	M	H	M	H	M	H	M	H	
17-016, Cuchilla Pantitlán, 11	13	12	0	1	0	0	1	0	0	1	0	0	1	1	1	1	2	0	0	0	0	0	0	0	9
17-017, Damián Carmona, 10	7	6	0	0	0	1	0	0	1	0	1	1	0	0	2	0	0	0	0	2	1	0	0	0	9
17-018, El Arenal 1a Sección, 11	9	5	0	0	0	0	0	1	0	0	0	0	0	1	2	0	0	0	0	0	2	1	1	1	9
17-019, El Arenal 2a Sección, 11	7	6	0	0	1	2	1	0	0	0	0	0	0	1	1	1	0	1	0	0	0	0	0	1	9
17-020, El Arenal 3a Sección, 11	9	5	0	0	0	0	2	0	0	0	1	0	1	0	0	0	1	0	0	0	2	1	1	1	9
17-021, El Arenal 4a Sección, 11	11	9	0	0	0	1	0	1	0	0	0	0	1	0	1	1	1	0	0	0	1	0	1	1	9
17-022, El Arenal Pto Aéreo (Fracc), 11	13	8	0	0	0	2	0	0	0	0	1	2	0	0	2	0	1	0	0	0	0	0	1	0	9
17-023, El Parque, 10	10	6	0	0	0	1	1	0	0	0	1	0	0	0	0	0	2	1	1	0	0	1	0	1	9
17-024, Emiliano Zapata (U Hab), 10	6	9	0	0	0	1	2	0	0	0	0	1	0	0	0	0	1	1	0	1	0	0	2	0	9
17-025, Emilio Carranza, 10	8	12	0	0	1	0	0	0	1	0	1	0	0	0	0	1	0	1	0	1	2	0	0	1	9
17-026, Federal, 11	14	8	0	0	1	0	1	1	1	0	0	0	0	1	2	1	0	1	0	0	0	0	0	0	9
17-027, Felipe Ángeles, 10	13	9	0	0	0	0	1	1	0	0	0	0	1	1	1	1	1	1	1	0	0	0	0	0	9
17-028, FIVIPORT (U Hab), 11	9	6	0	0	1	0	0	1	0	0	0	2	1	1	1	0	1	0	0	0	0	0	1	0	9
17-030, Industrial Puerto Aéreo (Fracc), 11	7	2	1	0	1	0	0	0	0	1	1	0	1	0	1	1	0	0	1	0	0	0	1	0	9
17-031, Jamaica, 10	10	6	0	1	0	1	0	0	1	0	0	0	1	0	0	0	1	0	0	1	0	1	2	0	9
17-032, Janitzio, 10	13	4	1	0	0	0	1	0	0	0	0	0	1	0	1	0	0	0	0	2	0	2	1	0	9
17-034, Kennedy (U Hab), 10	18	8	0	0	0	1	1	0	0	1	0	0	0	0	0	1	0	1	1	0	0	0	3	0	9
17-035, Lorenzo Boturini, 10	9	9	1	0	0	0	1	0	0	1	1	1	0	0	1	0	0	1	1	0	0	1	0	0	9
17-036, Magdalena Mixhuca, 10	10	6	0	0	1	0	0	0	0	0	1	0	0	0	1	1	1	1	0	0	1	2	0	0	9
17-037, Magdalena Mixhuca (Pblo), 10	12	6	0	1	0	0	1	0	1	0	0	0	2	0	0	0	0	1	0	0	0	2	1	0	9
17-038, Merced Balbuena, 10	9	3	0	0	1	0	1	0	0	0	1	0	0	0	1	1	0	2	1	0	0	0	1	0	9
17-039, Michoacana, 10	7	5	0	0	1	0	0	0	0	0	2	0	0	1	1	1	0	0	0	1	0	1	1	0	9
17-040, Michoacana (Ampl), 10	7	6	0	0	1	1	0	0	0	0	0	0	0	0	2	2	1	0	0	0	0	1	1	0	9
17-041, Miguel Hidalgo, 10	5	6	0	0	0	1	0	1	0	1	1	1	0	0	0	1	1	0	0	0	1	0	1	0	9
17-042, Moctezuma 1a Sección, 10	10	10	0	0	0	0	1	1	0	0	1	1	1	0	2	0	0	1	0	0	0	1	0	0	9
17-045, Nicolás Bravo, 10	8	4	0	0	1	1	0	0	0	0	0	1	2	0	1	0	0	0	0	0	1	1	0	1	9
17-046, Penitenciaría (Ampl), 10	12	6	0	0	2	0	0	0	1	0	0	0	0	1	0	1	1	1	0	0	0	0	1	1	9
17-047, Peñón de Los Baños, 11	27	9	0	0	0	1	1	0	0	0	0	0	0	0	2	1	1	2	1	0	0	0	0	0	9
17-049, Pino (U Hab), 10	13	3	0	0	0	0	0	0	0	0	0	0	1	0	1	0	2	1	0	0	2	0	1	1	9
17-050, Popular Rastro, 10	7	5	0	1	0	1	0	0	0	0	0	0	2	0	2	0	0	1	0	0	0	1	1	0	9
17-051, Primero de Mayo, 10	7	5	0	0	1	0	0	0	0	0	0	0	0	0	2	1	1	0	0	2	1	0	0	1	9
17-052, Progresista, 10	5	5	0	1	0	0	0	0	0	0	1	0	0	0	0	1	1	1	1	0	1	0	0	2	9
17-053, Puebla, 11	6	10	0	0	0	1	0	0	0	0	0	1	2	0	1	1	1	0	0	1	0	0	1	0	9
17-054, Revolución, 10	11	3	0	0	0	0	0	1	0	0	1	0	0	0	2	0	2	1	1	1	0	0	0	0	9
17-055, Romero Rubio, 10	18	7	1	0	1	0	1	0	0	0	0	0	1	2	1	0	0	1	0	0	0	0	0	1	9
17-056, Santa Cruz Aviación, 11	8	8	0	0	0	1	0	0	0	0	0	1	0	0	1	0	0	0	1	0	1	1	2	1	9
17-057, Sevilla, 10	4	5	0	0	0	0	0	0	0	0	0	1	0	1	1	0	1	0	0	0	1	0	1	3	9
17-058, Simón Bolívar, 10	17	13	0	0	1	1	0	1	0	0	0	0	0	0	2	0	0	1	0	0	1	0	1	1	9
17-059, Tres Mosqueteros, 10	5	4	0	0	0	1	0	0	1	0	2	0	0	0	0	1	0	0	1	0	0	1	0	1	8
17-060, Valentín Gómez Farías, 11	10	6	1	0	0	1	0	0	0	0	2	0	0	0	0	1	0	0	1	1	1	0	0	1	9
17-061, Valle Gómez, 10	9	5	0	0	0	0	0	1	1	0	0	0	0	1	0	0	1	0	0	1	2	1	1	0	9
17-062, Venustiano Carranza, 10	10	6	0	0	0	0	1	1	0	0	0	0	0	1	1	1	0	2	0	0	1	0	1	1	9
17-063, Venustiano Carranza (Ampl), 10	11	5	0	1	0	0	1	0	0	0	1	1	0	0	0	1	0	1	0	0	1	1	1	1	9
17-064, Viaducto - Balbuena (Conj Hab), 10	11	7	0	0	1	0	0	0	1	0	0	0	1	0	1	1	0	0	1	1	0	1	0	1	9
17-065, 10 de Mayo, 10	7	6	0	0	0	1	1	0	0	0	0	0	1	0	0	0	1	0	1	0	1	0	0	3	9

Continúa

Integrantes de las Copaco según sexo y grupo etario por unidad territorial

Concluye

Clave, nombre de la unidad territorial, y distrito electoral local al que pertenece	Candidaturas contendientes		18-19		20-24		25-29		30-34		35-39		40-44		45-49		50-54		55-59		60-64		65 y más		Total
	M	H	M	H	M	H	M	H	M	H	M	H	M	H	M	H	M	H	M	H	M	H	M	H	
17-066, 20 de Noviembre, 10	23	11	0	0	1	0	1	0	0	0	0	0	0	1	0	0	0	0	1	1	1	1	0	2	9
17-067, 20 de Noviembre (Ampl), 10	7	7	0	0	1	0	0	0	1	1	0	0	0	0	2	0	0	0	0	1	0	2	1	0	9
17-068, 24 de Abril, 10	12	3	1	0	1	0	0	0	0	0	0	0	1	0	0	0	0	1	0	1	1	0	2	1	9
17-069, 5to Tramo de 20 de Noviembre, 10	8	10	1	1	0	0	0	0	0	0	1	1	0	0	2	0	1	1	0	0	0	0	0	1	9
17-070, 7 de Julio, 10	8	6	0	0	0	0	1	0	0	0	0	0	0	0	0	1	0	0	2	0	0	1	2	2	9
17-071, 7 de Julio (Ampl), 10	8	5	0	0	0	0	1	0	1	0	0	0	0	1	1	1	1	0	0	1	0	0	1	1	9
17-072, Centro I, 10	11	7	0	0	0	2	1	0	0	0	0	0	1	1	1	0	0	0	0	1	2	0	0	0	9
17-073, Centro II, 10	7	7	0	0	1	0	1	0	1	1	0	0	0	0	1	0	0	1	1	0	0	0	0	2	9
17-074, Ignacio Zaragoza I, 11	17	10	0	0	0	0	1	0	0	0	2	0	0	0	2	0	0	0	0	0	0	0	0	4	9
17-075, Ignacio Zaragoza II, 11	7	7	0	0	0	1	0	1	1	0	1	0	2	0	0	1	1	0	0	0	0	0	0	1	9
17-076, Jardín Balbuena I, 10	8	7	0	0	0	1	0	0	0	0	0	0	0	0	2	0	0	0	2	2	1	1	0	0	9
17-077, Jardín Balbuena II, 10	8	4	0	0	0	0	0	1	1	0	1	1	1	1	1	0	1	0	0	0	1	0	0	0	9
17-078, Jardín Balbuena III, 10	12	6	0	0	0	1	0	1	0	0	2	0	0	1	1	0	0	0	1	0	1	1	0	0	9
17-079, Moctezuma 2a Sección I, 11	14	11	0	0	1	0	0	1	1	0	0	0	0	1	3	1	0	0	0	1	0	0	0	0	9
17-080, Moctezuma 2a Sección II, 11	14	12	0	1	0	0	2	0	0	1	1	0	0	0	1	0	1	0	0	1	0	0	0	1	9
17-081, Moctezuma 2a Sección III, 10	16	9	0	0	0	1	1	0	1	0	0	0	0	1	0	2	0	0	1	0	1	0	1	0	9
17-082, Moctezuma 2a Sección IV, 11	21	11	0	1	1	0	0	0	0	0	0	0	0	0	0	1	0	0	0	0	2	0	2	2	9
17-083, Morelos I, 10	9	8	0	0	0	0	0	1	0	1	0	0	0	1	3	0	1	0	0	1	1	0	0	0	9
17-084, Morelos II, 10	8	8	0	1	0	0	0	0	1	1	0	1	1	0	2	0	1	0	0	1	0	0	0	0	9
17-085, Pensador Mexicano I, 11	9	6	0	0	0	1	1	0	0	0	0	1	0	0	0	0	2	0	0	0	0	1	2	1	9
17-086, Pensador Mexicano II, 11	11	9	0	0	0	2	1	1	0	1	0	0	0	0	0	0	1	0	2	0	1	0	0	0	9
Total	832	562	9	13	29	38	36	20	19	11	32	22	35	20	68	36	55	31	33	33	41	32	47	59	719



De las candidaturas, 51.58 % es electo. De las personas integrantes de las comisiones en esta demarcación, 56.19 % son mujeres y 43.81 % son hombres. El grupo etario más representativo es el de 65 años y más; 20.17 % pertenece a los grupos menores a los 29 años. El grupo con mayor representación de mujeres es el de 45 a 49 años, así como el de 65 años y más lo es para los hombres. De las personas integrantes, 15.99 % revela tener alguna discapacidad.

FUENTE: Elaborado por la DEOEG con base en la lista nominal proporcionada por la DERFE-INE, el SIRESCA y los resultados de la votación emitida en la jornada electoral única de las Copaco 2020.

Glosario

Abstención	Refiere al porcentaje de eventos en los cuales la ciudadanía decide no emitir su opinión en una jornada consultiva.
Ciudadana(o)	Mujeres y hombres que reúnen los requisitos establecidos en el artículo 34 de la <i>Constitución Política de los Estados Unidos Mexicanos</i> .
Comisión de Participación Comunitaria (Copaco)	Nueva figura de representación ciudadana que sustituye al Comité Ciudadano y Consejo del Pueblo, de acuerdo con la <i>Ley de Participación Ciudadana de la Ciudad de México</i> . Es un órgano de representación ciudadana de las unidades territoriales conformado por nueve integrantes, cinco de distinto género a los otros cuatro, electos mediante voto universal, libre, directo y secreto, siendo las personas más votadas quienes integren la comisión. Tienen un carácter honorífico, no remunerado y durarán en su encargo tres años. ¹
Demarcación territorial	Base de la división territorial y de la organización político-administrativa de la Ciudad de México, la cual consta de 16 ámbitos geográficos. Se conforman por habitantes, territorio y autoridades políticas democráticamente electas.
Democracia participativa	Aquella que reconoce el derecho de la participación individual o colectiva de las personas que habitan la Ciudad de México, en sus diversas modalidades, ámbitos e instrumentos de manera autónoma y solidaria.
Dirección distrital (DD)	Órgano desconcentrado del Instituto Electoral en cada una de las demarcaciones territoriales en que se divide geoelectoralmente la Ciudad de México.
Lista nominal de electores	Conjunto de datos correspondiente a las personas ciudadanas que tramitaron su inscripción en el padrón electoral, y a quienes se ha expedido y entregado su credencial para votar con fotografía.
Marco Geográfico de Participación Ciudadana	Delimitación geoelectoral de 1815 unidades territoriales aprobadas por el Consejo General del Instituto Electoral de la Ciudad de México (IECM), para efectos de participación y representación ciudadana, basándose en la identidad cultural, social, étnica, política, económica, geográfica y demográfica. ²

¹ Véase el título sexto, capítulo III, artículo 83 de la *Ley de Participación Ciudadana de la Ciudad de México* (LPCCM).

² Véanse el artículo 56, numeral 3 de la *Constitución Política de la Ciudad de México* y el acuerdo IECM/ACU-CG-076/2019.

Mesas Receptoras de Votación y Opinión (MRVYO)	Mecanismo aprobado por el Consejo General del IECM para la recepción de las opiniones a través de papeletas. Dichas mesas se instalan en un espacio público, ubicado en una zona de fácil y libre acceso de cada unidad territorial a razón de una por cada 3 000 personas ciudadanas, a excepción de las demarcaciones territoriales de Cuauhtémoc y Miguel Hidalgo, donde corresponde una mesa por cada 5 000 personas ciudadanas para la Elección de las Comisiones de Participación Comunitaria 2020 y la Consulta de Presupuesto Participativo 2020 y 2021. ³
Módulos de Votación y Opinión SEI (MRVYO)	Mecanismo aprobado por el Consejo General del IECM mediante el cual se pone a disposición de la ciudadanía un equipo de cómputo con acceso a Internet para la emisión de los votos y opiniones. Dichos módulos se instalan dentro del ámbito territorial de las direcciones distritales del Instituto y su servicio es gratuito para quienes deseen acudir a emitir su voto y opinión.
Observadores	Ciudadanía en general residente en el territorio nacional o en el extranjero y personas integrantes de organizaciones de la sociedad civil (osc) que reúnan los requisitos y deseen participar observando la organización de la Elección y la Consulta.
Participación	Refiere al porcentaje de la ciudadanía inscrita en la lista nominal de electores de determinado ámbito geográfico que acudió a opinar en una jornada consultiva.
Participación ciudadana	Conjunto de actividades mediante las cuales toda persona tiene el derecho individual o colectivo para intervenir en las decisiones públicas, deliberar, discutir y cooperar con las autoridades, así como para incidir en la formulación, ejecución y evaluación de las políticas y los actos de gobierno de manera efectiva, amplia, equitativa, democrática y accesible; y en el proceso de planeación, elaboración, aprobación, gestión, evaluación y control de planes, programas, políticas y presupuestos públicos.
Personal eventual	Personal contratado por el IECM de manera eventual, para apoyar en el trabajo operativo que realizan los 33 órganos desconcentrados respecto de la organización del proceso consultivo.
Sistema Electrónico por Internet (SEI)	Sistema informático aprobado por el Consejo General del IECM como una modalidad adicional para recabar de manera presencial y/o remota los votos y opiniones de la ciudadanía mediante la asistencia a uno de los módulos de votación u opinión instalados por el Instituto para tal fin, o desde cualquier equipo de cómputo o dispositivo móvil con que cuenten las personas ciudadanas.

³Véanse los acuerdos IECM-ACU-CG-110-2019 y CUPCC-OEG/003/2020.

Unidad territorial	Definición de Colonias, Unidades Habitacionales, Pueblos y Barrios Originarios que establece el Instituto Electoral. ⁴ División territorial de la Ciudad de México, que realiza el IECM para efectos de participación; se hace con base en la identidad cultural, social, étnica, política, económica, geográfica y demográfica.
Votación emitida	Total de votos emitidos por la ciudadanía a través del SEI (vía remota y módulo) y los votos depositados en las urnas colocadas en cada una de las mesas receptoras de votación instaladas el día de la jornada electiva.
Votación válida	Resultado de la diferencia entre la votación emitida y los votos nulos.

⁴Véase el título primero, capítulo único, artículo 2, fracción XXVI de la LPCCM.

La edición electrónica de *Estadística de resultados de la Elección de las Comisiones de Participación Comunitaria 2020* concluyó el 20 de junio de 2022. El cuidado de la edición estuvo a cargo de Mónica Álvarez Ramírez, supervisora de grupo "B". Se utilizó la fuente tipográfica Frutiger.



Instituto Electoral de la Ciudad de México
Huizaches 25, colonia Rancho Los Colorines,
Tlalpan, 14386, Ciudad de México
www.iecm.mx