

# Estadística de resultados de las consultas del presupuesto participativo 2020 y 2021

TOMO II









## CONSEJO GENERAL DEL INSTITUTO ELECTORAL DE LA CIUDAD DE MÉXICO

Consejera presidenta: Patricia Avendaño Durán  
Consejeras y consejeros electorales: Carolina del Ángel Cruz  
Erika Estrada Ruiz  
Mauricio Huesca Rodríguez  
Sonia Pérez Pérez  
César Ernesto Ramos Mega  
Bernardo Valle Monroy  
Encargado de Despacho de la Secretaría Ejecutiva: Gustavo Uribe Robles

## REPRESENTANTES DE LOS PARTIDOS POLÍTICOS ANTE EL CONSEJO GENERAL

Partido Acción Nacional: Andrés Sánchez Miranda, propietario  
Guillermo Sacramento Ordaz Sánchez, suplente  
Partido Revolucionario Institucional: Enrique Nieto Franzoni, propietario  
Christian Omar Castillo Triana, suplente  
Partido de la Revolución Democrática: José Augusto Velázquez Ibarra, propietario  
Itzel Bello Alcaraz, suplente  
Partido del Trabajo: Ernesto Villarreal Cantú, propietario  
Benjamín Jiménez Melo, suplente  
Partido Verde Ecologista de México: Yuri Pavón Romero, propietario  
Dafne Rosario Medina Martínez, suplente  
Movimiento Ciudadano: Armando de Jesús Levy Aguirre, propietario  
Horacio Salomón Abreu García, suplente  
Morena: Miriam Lisette Pérez Millán, propietaria  
Paola Pintado Pérez, suplente

## DIPUTADAS Y DIPUTADOS INVITADOS PERMANENTES DE LOS GRUPOS PARLAMENTARIOS DEL CONGRESO DE LA CIUDAD DE MÉXICO


Partido Acción Nacional: Diego Orlando Garrido López, propietario  
Aníbal Alexandro Cañez Morales, suplente  
Partido Revolucionario Institucional: Ernesto Alarcón Jiménez, coordinador  
Partido de la Revolución Democrática: Jorge Gaviño Ambriz, propietario  
Partido del Trabajo: Circe Camacho Bastida, coordinadora  
María de Lourdes Paz Reyes, suplente  
Morena: Yuriri Ayala Zúñiga, propietaria

## DIPUTADAS Y DIPUTADOS INVITADOS PERMANENTES DE LAS ASOCIACIONES PARLAMENTARIAS DEL CONGRESO DE LA CIUDAD DE MÉXICO

Alianza Verde Juntos por la Ciudad: Jesús Sesma Suárez, propietario  
José Martín Padilla Sánchez, suplente  
Ciudadana: Royfid Torres González, propietario  
Daniela Gicela Álvarez Camacho, suplente  
Mujeres Demócratas: Elizabeth Mateos Hernández, coordinadora

Estadística de resultados  
de las **consultas del presupuesto  
participativo 2020 y 2021**

**TOMO II**



## Contenido

### **Dirección Ejecutiva de Organización Electoral y Geoadministración**

Xavier Soto Parrao, director ejecutivo

Coordinación general: Héctor Alfredo Robles García, coordinador de Organización Electoral

Supervisión: Luis Méndez Ferrer, jefe de la Unidad de Organización Electoral I

Desarrollo estadístico, integración de cifras, y diseño: Rocío Baltazar Hernández, jefa del Departamento de Organización Electoral II; Uriel Díaz Molar, analista; Christian Quintana Padilla, analista; Andrés Sosa Muciño, asistente operativo B; Raúl Ernesto Hernández Palafox, asistente operativo B

Validación de cifras: Perla Gabriela Vázquez Reyes, técnica de Organización Electoral; Juan Carlos Taboada Andrade, coordinador de apoyo técnico "B"; Dai Fernando Sastre Hernández, técnico especializado A; Gabriela Martínez López, secretaria de unidad; Daniela Michelle Gutiérrez Palma, asistente operativa B; Elsa Yesenia Sahagun Cruz, asistente operativa B; Katherine Fernanda López Soto, asistente operativa B; María Angélica Intlán Pérez, asistente operativa B; Maribel Vargas Mendoza, asistente operativa B

Generación de mapas: Susana Hernández Polo, directora de Geografía y Proyectos Especiales; Ignacio González Jiménez, subdirector de Información Geográfica; José Carlos Rueda Pérez, jefe del Departamento de Procesamiento y Análisis Cartográfico para los Procesos de Participación Ciudadana

## Edición

### **Dirección Ejecutiva de Educación Cívica y Construcción de Ciudadanía**

Gerardo Francisco Cabrera López, encargado de Despacho de la Dirección Ejecutiva

Coordinación: José Luis García Torres Pineda, coordinador editorial

Supervisión: Kythzia Cañas Villamar, jefa del Departamento de Diseño y Edición

Corrección de estilo: María Teresa Sánchez Hermsillo, analista correctora de estilo

Formación: José Luis Guerrero Hernández, analista diseñador

D.R. © Instituto Electoral de la Ciudad de México  
Huizaches 25, colonia Rancho Los Colorines, Tlalpan, 14386,  
Ciudad de México

Primera edición, 15 de enero de 2022

[www.iecm.mx](http://www.iecm.mx)

Publicación electrónica de distribución gratuita, prohibida su venta.

# Índice


Tomo II. Consulta del Presupuesto Participativo 2021 .....	3
Capítulo I. Consulta del presupuesto participativo 2021. Entidad .....	7
Preámbulo y análisis estadístico .....	9
Ciudad de México .....	18
Capítulo II. Demarcaciones territoriales .....	35
Azcapotzalco .....	36
Coyoacán .....	48
Cuajimalpa de Morelos .....	66
Gustavo A. Madero .....	74
Iztacalco .....	98
Iztapalapa .....	108
La Magdalena Contreras .....	136
Milpa Alta .....	144
Álvaro Obregón .....	148
Tláhuac .....	172
Tlalpan .....	182
Xochimilco .....	202
Benito Juárez .....	212
Cuauhtémoc .....	222
Miguel Hidalgo .....	232
Venustiano Carranza .....	246



Capítulo I

# Consulta del presupuesto participativo 2021

Entidad







## Preámbulo

Hay que hacer énfasis para aquellas personas lectoras que el análisis de este documento estadístico se realizó de manera integral, dado que contiene tanto las preferencias de la ciudadanía que ejerció su opinión de manera electrónica y/o presencial en las Mesa Receptora de Votación y Opinión (MRVVO) en la Jornada Electiva Ordinaria celebrada el 15 de marzo de 2020, así como los datos de aquellas unidades territoriales pertenecientes a las demarcaciones de Coyoacán y Cuauhtémoc que fueron impugnadas por la ciudadanía ante los órganos jurisdiccionales y que, al final, dicha instancia, con base en los elementos y pruebas, determinó la celebración de una Jornada Electiva Extraordinaria el 18 de julio de 2021. Finalmente, se enfatiza que el grueso de los datos analizados tiene un mayor peso en la Jornada Electiva Ordinaria respecto de la extraordinaria.

## Análisis estadístico

### Entidad

La hora promedio de la instalación de las MRVVO fue las 8:34 horas de la mañana en los domicilios establecidos. A su vez, la hora promedio de la apertura de las MRVVO fue a las 9:02. En cuanto a la hora promedio del cierre de las MRVVO esta se refleja a las 17:07 horas y a las 19:06 horas fue la hora promedio de la clausura de los trabajos, seguido de la entrega del paquete electivo-consultivo en la dirección distrital correspondiente.

En este ejercicio participativo se contó con el apoyo de personal eventual adscrito a los 33 distritos electorales, con los cargos: administrativo especializado "A" (209) y capturista de distrito (53), de la totalidad de personas contratadas para ambos cargos, 140 son mujeres y 122, hombres. El rango de edad que sobresalió en este grupo de personas fue el de 30 a 34 años, equivalente a 19.08 % del total de quienes colaboraron. Cabe destacar que participaron 13 personas con alguna discapacidad (10 personas para el puesto administrativo especializado "A" y tres personas capturistas de distrito).

El número de personas ciudadanas que se acreditaron como personas observadoras electorales que presenciaron la preparación y el desarrollo de los sucesos de la

Jornada Electiva Única para la CPP 2020, fue de 194 mujeres y 130 hombres, respectivamente; 67.59 % se inscribió en las sedes distritales, 21.91 % en las inmediaciones de las oficinas centrales y, 10.50 % a través de Internet; sobresaliendo la participación de personas dentro del rango etario de 65 años y más.

En cuanto a las personas ciudadanas encargadas como responsables de atender las MRVYO, el Instituto Electoral de la Ciudad de México (IECM) capacitó a 9467 personas; de las cuales el género femenino predominó con 63.75 % (6035) mientras que el masculino registró una participación de 36.25 % (3432), dentro una edad que oscila entre los 20 y 24 años.

### *Resultados*

En la CPP 2021 se registró un total de 388 848 opiniones para elegir un proyecto específico en cada una de las unidades territoriales donde hubo jornada consultiva. El número de opiniones disminuyó aproximadamente en 0.36 % (1 419) respecto a lo obtenido en la CPP 2020 (390 267). La participación ciudadana fue de 5.57% respecto al total de personas ciudadanas inscritas en la lista nominal, porcentaje similar al de la CPP 2020 que fue de 5.58%. El número de personas inscritas en la lista nominal para la CPP 2021 fue de 6 975 817, cifra que se redujo en 20 363, equivalente a una diferencia porcentual de 0.29% en comparación a la CPP 2020, debido a que no todas las unidades territoriales participaron para esta consulta.

Para este ejercicio, al igual que en la CPP 2020, se implementaron dos modalidades: las MRVYO y el SEI vía remota y módulos de votación y opinión (MRVYO SEI). La ciudadanía en ejercicios anteriores optó por elegir las MRVYO y en esta CPP 2021 no fue la excepción, registrando 382 358 opiniones, correspondientes 98.33 % y a través del SEI vía remota y por los MRVYO SEI se registró un total de 6 490 opiniones, reflejando 1.67 %.

Del total de opiniones emitidas en los 33 distritos electorales, el Distrito 20 el cual es compartido con Álvaro Obregón y Cuajimalpa de Morelos es el que obtuvo el mayor número de opiniones con 19 679. En la dirección distrital 01 (Gustavo A. Madero) se visualiza el mayor porcentaje de opiniones registradas en MRVYO con 99.80%; en tanto que el órgano desconcentrado 12 perteneciente de la demarcación territorial Cuauhtémoc fue el que registró el mayor número de opiniones por medio del SEI en sus dos modalidades con 33.89% (2 723), correspondiente al total de opiniones obtenidas en ese distrito.

### *Participación*

De las 16 marcaciones territoriales que integran la Ciudad de México, Cuajimalpa de Morelos obtuvo el más alto nivel de participación al alcanzar el 12.80 %, seguido de la Magdalena Contreras con 9.37 % respecto a su lista nominal, mientras que la que obtuvo la menor participación fue Benito Juárez al alcanzar tan solo 2.61 %.

En relación con el ámbito distrital, se observó que los distritos electorales que estuvieron por arriba de nueve puntos porcentuales de participación ciudadana fueron el 20 (9.71%), 19 (9.46%), 33 (9.37%) y el 25 (9.14%), respecto al total de las personas ciudadanas inscritas en la lista nominal de cada una de ellas. El menor porcentaje lo obtuvo el distrito electoral número 09, con 2.67 %.

Al mapear la participación a nivel demarcación territorial de la entidad, se ejecutó el método Dalenius-Hodges,<sup>1</sup> para lograr homogenizar la información en cuatro estratos: muy bajo, bajo, medio y alto, a efecto de identificar la variación del nivel de participación. De la aplicación de este método se observa en el mapa que en 106 unidades territoriales de la Ciudad de México se encuentran en un estrato de participación alto. La región norte, la cual se conforma por las demarcaciones Gustavo A. Madero, Venustiano Carranza e Iztacalco, posee 127 unidades territoriales de estrato muy bajo; la región centro-poniente, que se integra por Cuauhtémoc, Miguel Hidalgo, Azcapotzalco, Álvaro Obregón y Cuajimalpa, tiene el mayor número de unidades con estrato bajo (225); la región sur agrupa a Benito Juárez, Coyoacán, Tlalpan y La Magdalena Contreras aglomerando 202; mientras que la región oriente, la cual incluye a Iztapalapa, Tláhuac, Xochimilco y Milpa Alta tiene 224, dando una sumatoria de 778 unidades territoriales con estrato muy bajo, de un total de 1 758.<sup>2</sup>

Como se puede observar, las estructuras de variación de los datos son parecidas a los datos obtenidos en la CPP 2020.

### *Rubros generales*

El rubro general que fue de preferencia para la ciudadanía en esta CPP 2021 fue el de “Equipamiento e Infraestructura Urbana” con 132 138 opiniones correspondiente a 33.98 %, respecto al total de opiniones emitidas en la Ciudad de México. En comparación con la CPP 2020 se aprecia un aumento de 2 955 opiniones en dicho rubro.

Los proyectos específicos que se incluyen en el rubro antes mencionados, son los siguientes:

- Alcantarillado y drenaje.
- Mejoramiento y reparación de vialidades.
- Infraestructura para personas discapacitadas y adultos mayores.
- Balizamiento, nomenclatura y señalización.
- Red hidráulica.
- Escalinatas, andadores y puentes peatonales.
- Prevención del delito.

<sup>1</sup>El método de Dalenius-Hodges forma estratos en los cuales la varianza es mínima dentro de cada estrato y máxima entre éstos, es decir, forma grupos lo más homogéneos posible, a través de una variable. Al respecto, véase el método de estratificación aplicado en el documento: *Estadística de las elecciones locales 2006. Participación Electoral*, México, Instituto Electoral del Distrito Federal, 2007.

<sup>2</sup>Rafael Montes, “Dividen al Distrito Federal en cuatro regiones para monitorear la delincuencia”, *El Financiero*, 5 de mayo de 2014, en <<https://www.elfinanciero.com.mx/sociedad/dividiran-al-df-en-cuatro-regiones-para-monitorear-delincuencia/>>.

El rubro que obtuvo el segundo lugar fue el de “Obras y servicios” con 97 289 opiniones, equivalente a 25.02 %. Dicho rubro contempla los proyectos específicos: Muros de contención; Pasamanos y barandales; Mejoramiento de entornos habitacionales; Servicios urbanos brindados por las autoridades locales, y Construcción de espacios públicos. El último lugar lo ocupó el rubro de “Actividades deportivas” (promoción de actividades físicas y eventos deportivos) con 409 opiniones.

### *Proyectos específicos*

Las personas ciudadanas de la capital propusieron para la CPP 2021, 17 244 proyectos específicos registrados por medio de los 33 órganos desconcentrados del Instituto Electoral de la Ciudad de México (IECM) de manera presencial y digital, por la página institucional, con el fin de mejorar las condiciones de sus unidades territoriales; sin embargo, 10 784 proyectos fueron dictaminados favorablemente por los órganos dictaminadores de cada una de las demarcaciones, los cuales se sometieron a consulta. En esta CPP 2021 se presentó una disminución porcentual de 17.86 %, respecto a la CPP 2020, en donde se determinaron como viables, 13 129 proyectos. Cabe mencionar que, de los proyectos dictaminados como viables, sólo 97.39 % fueron opinados (10 503).

De igual manera que en la CPP 2020, el proyecto específico con mayor número de opiniones fue el de “Servicios urbanos brindados por las autoridades locales” (alumbrado, cableado, postes de luz; servicio de limpia, poda de árboles; presencia policiaca y vehículos para patrullaje) correspondiente al rubro general “Obras y servicios”, con 60 903 opiniones, reflejando 15.66 % del total de opiniones registradas en la entidad. El proyecto que lo precede es el de “Adecuación y/o mejoramiento de espacios públicos” (techumbres) con 11.53 % (44 836 opiniones).

### *Opiniones nulas*

El número de opiniones nulas que se registró en la CPP 2021 fue de 86 817, representando 22.33 % del total de opiniones emitidas en la entidad, lo cual significa un aumento de 29.77 % (25 844) en comparación con la CPP 2020 en donde se obtuvieron 60 973. Con respecto a la CPP 2017, se observa un aumento de 15 394 opiniones nulas, equivalente a 17.73 %. Es de señalar que las consultas antes mencionadas se llevaron a cabo de forma paralela con las elecciones de comisiones de participación comunitaria (antes elecciones de comités ciudadanos y consejos de los pueblos) motivo por el cual incrementa el número de opiniones nulas. Dichas opiniones no se contabilizan a favor de un proyecto específico.

Las opiniones nulas se acercan a la suma de las opiniones registradas en los proyectos específicos: Alcantarillado y drenaje (12 426), Guarniciones y banquetas (18 480), Mejoramiento y reparación de vialidades (37 337) y Red hidráulica (18 752),

lo que representa un total de 86 995. Esto se traduce en una nulidad representativa por parte de las personas ciudadanas al emitir su opinión, más, cuando los instrumentos de democracia participativa son concurrentes.

Iztapalapa fue la demarcación territorial con más opiniones nulas registradas con 15 050, seguida de Gustavo A. Madero y Álvaro Obregón con 14 839 y 9 129, respectivamente. Lo anterior representa 44.94 % del total de las opiniones nulas observadas en la Ciudad de México.

En el ámbito distrital, encontramos que los distritos electorales que sobrepasaron las 4 000 opiniones nulas son el 01 (Gustavo A. Madero) con 4 354, el 20 (Álvaro Obregón/Cuajimalpa de Morelos) con 6 139 y el 33 (La Magdalena Contreras), con 4 823, sumándolos, dan un total de 15 316 (17.64 %). Por otro lado, la Dirección Distrital 26, correspondiente a Benito Juárez/Coyoacán, obtuvo el menor número de opiniones nulas (871).

## Demarcación territorial

### *Resultados*

Iztapalapa fue la demarcación que recibió más opiniones con 61 619, cifra similar a la de la CPP 2020 en la que se registró un total de 61 689. Por otro lado, Milpa Alta fue la que obtuvo la menor cantidad de opiniones (1 439). La mediana del número de opiniones que se recibieron en las 16 demarcaciones fue de 21 746 (número central). Las demarcaciones que se encuentran por arriba del valor central antes mencionado son Azcapotzalco, Coyoacán, Gustavo A Madero, Iztapalapa, Álvaro Obregón, Tlalpan, Miguel Hidalgo y Venustiano Carranza; y las que se ubican por debajo son Cuajimalpa de Morelos, Iztacalco, La Magdalena Contreras, Milpa Alta, Tláhuac, Xochimilco, Benito Juárez y Cuauhtémoc.

Las personas ciudadanas prefieren emitir su opinión a través de las MRVyo: 13 de las 16 demarcaciones están por arriba de 99 % respecto al total de opiniones recibidas mediante dicha modalidad en cada una de ellas, con excepción de Benito Juárez, Cuauhtémoc y Miguel Hidalgo quienes obtuvieron 98.61, 71.19 y 95.85 %, respectivamente.

A través del SEI (vía remota) se registró un total de 3 183 opiniones, de las cuales, 784 pertenecen a la demarcación Miguel Hidalgo que fue la que obtuvo mayor número de opiniones. Las únicas demarcaciones que obtuvieron opiniones por medio del SEI (MRVyo) fueron Cuauhtémoc y Miguel Hidalgo, con 3 307.

### *Participación*

De las 16 demarcaciones, las más participativas son: Cuajimalpa (12.80 %), La Magdalena Contreras (9.37 %), Xochimilco (8.94 %) y Venustiano Carranza (8.03 %), las cuales sobre pasan los ocho puntos porcentuales de participación. Caso contrario sucedió con la demarcación Benito Juárez, que registró la participación más baja

en comparación con el resto (2.61 %). El cálculo del porcentaje de participación se realiza con base en el número de personas inscritas en la lista nominal de cada una de las demarcaciones. De la misma manera, se puede observar que el promedio de participación de las 16 demarcaciones es de 6.43 %.

Coyoacán (6.49 %), Iztacalco (6.37 %), Iztapalapa (8.51 %), Álvaro Obregón (7.44 %) y Cuauhtémoc (6.61 %), son las demarcaciones que tienen la mayor diferencia del índice porcentual de participación con relación a la CPP 2017. Otro aspecto importante es que Cuajimalpa, La Magdalena Contreras, Xochimilco y Venustiano Carranza se han mantenido como las demarcaciones *más participativas en la entidad con referencia a la CPP 2020*.

### *Rubros generales*

Para la CPP 2020, en la mayoría de las demarcaciones, las personas ciudadanas prefirieron el rubro de “Obras y servicios”; para la CPP 2021, Coyoacán, Gustavo A. Madero, Iztacalco, Iztapalapa, La Magdalena Contreras, Álvaro Obregón, Tlalpan, Xochimilco, Benito Juárez y Venustiano Carranza fueron las demarcaciones en donde predominó el rubro “Equipamiento e infraestructura urbana”, reflejando 29.06 % del total de las opiniones emitidas en la Ciudad de México.

Las personas ciudadanas habitantes de las demarcaciones Azcapotzalco, Milpa Alta, Tláhuac, Cuauhtémoc y Miguel Hidalgo eligieron como prioridad el rubro “Obras y servicios” con 31.45, 65.39, 35.71, 36.95 y 34.88 %, respectivamente y que corresponden al total de las opiniones registradas en cada una de ellas. Por otro lado, en Cuajimalpa de Morelos la mayoría del presupuesto participativo se destinará para los proyectos específicos que se clasifican en el rubro “Otros” (26.62 %), los cuales se presenta a continuación:

- Atención médica.
- Biodigestor.
- Cajeros de alimento.
- Cuidado de la salud.
- Granjas urbanas.
- Huertos urbanos, promoción y orientación ambiental.
- Otros.
- Programa de desarrollo.
- Fondo Legal.

Es importante resaltar que Iztacalco y La Magdalena Contreras repitieron como las demarcaciones con el mayor porcentaje de opiniones emitidas al rubro “Equipamiento e Infraestructura Urbana” respecto a la CPP 2020, con 51.12 y 53.49 %, respectivamente.

Las personas ciudadanas de Coyoacán, Tlalpan, Xochimilco y Venustiano Carranza, en la CPP 2021 se inclinaron por opinar el rubro “Equipamiento e Infraestructura Urbana” y no por el de “Obras y servicios”, como lo hicieron en la CPP 2020.

### *Proyectos específicos*

Los proyectos referentes al alumbrado, cableado y postes de luz; servicio de limpia, y poda de árboles; vehículos para patrullaje y presencia policiaca, pertenecientes al rubro “Obras y servicios” fueron los más opinados en las demarcaciones Azcapotzalco, con 5 344 opiniones (21.99%); Coyoacán, con 6 165 opiniones (20.736%); Gustavo A. Madero, con 9 127 opiniones (15.536%); Iztapalapa, con 11 356 opiniones (18.436%); Milpa Alta, con 941 opiniones (65.396%); Tláhuac, con 2 906 opiniones (31.936%); Xochimilco con 1 813 opiniones (11.756%); Benito Juárez, con 2 183 opiniones (22.966%); Cuauhtémoc, con 2 871 opiniones (20.056%); Miguel Hidalgo, con 3 860 opiniones (17.326%); y Venustiano Carranza, con 7 332 opiniones (23.216%); sumando 53 898, correspondiente a 13.86%, respecto al total de opiniones emitidas en la ciudad.

En Iztacalco y La Magdalena Contreras, la ciudadanía se inclinó por los proyectos de “Prevención del delito” (módulos de vigilancia, cámaras de vigilancia y alerta vecinal) incluidos en el rubro “Equipamiento e infraestructura urbana” con 25.37 y 35.55%, respectivamente. Los proyectos específicos de preferencia de los habitantes de Cuajimalpa de Morelos (1 655) y Tlalpan (3 401) fueron los de “Adecuación y/o mejoramiento de espacios públicos” y “Techumbres”, arrojando una cantidad de 5 056 opiniones.

El proyecto específico “Mejoramiento y reparación de vialidades” (pavimentación, bacheo y reductores de velocidad) fue el del agrado de la ciudadanía que vive en la demarcación Álvaro Obregón, con 5 959 opiniones, lo cual representa 16.27% del total de opiniones recibidas en la demarcación.

## Unidad territorial

### *Resultados*

En la Ciudad de México participaron 1 758 unidades territoriales, en las cuales se instaló un total de 2 904 MRVyo y 239 SEI MRVyo y en las que las personas ciudadanas ejercieron su derecho a decidir sobre el recurso que otorga el Gobierno de la Ciudad para mejorar sus unidades territoriales. También se recibió un total de 3 143 paquetes electivos-consultivos. Cabe señalar que fueron nueve las unidades territoriales en donde no se llevó a cabo consulta.

La unidad territorial “Renovación” con clave 07-171, perteneciente al Distrito Electoral 21 de la demarcación Iztapalapa, sigue siendo la que obtuvo más opiniones que el resto al igual que en la CPP 2020, registrando 2 187. Por otro lado, la demar-

cación territorial que registró una sola opinión fue “Del Bosque (Polanco)” con clave 16-026 de la dirección distrital 16 (Miguel Hidalgo).

El promedio que se observó por cada una de las unidades territoriales que conforman la Ciudad de México es de 221 opiniones; son 688 unidades territoriales que se encuentra por encima de la cifra mencionada y 1 066 que se encuentran por debajo.

### *Participación*

De las 1 758 unidades territoriales, la más participativa fue “La Retama” con clave 04-042, perteneciente a la demarcación territorial Cuajimalpa, con 82.14 %, respecto al total de personas ciudadanas inscritas en su lista nominal. La que menos participó fue “San Rafael I” (15-073) de la demarcación Cuauhtémoc. Adicional a lo anterior, se observó que el promedio porcentual de participación por unidad territorial fue 8.42 %, 1 141 están por debajo del promedio señalado y 617 se encuentran por encima.

Al realizar la estratificación, se obtuvo que 816 unidades territoriales se encuentran en el estrato bajo; 623 se ubican estrato medio y 319 en el estrato alto de participación, lo que se traduce en 44.41, 35.43 y 18.14 %, respectivamente. Es importante señalar, que en las unidades territoriales Joyas del Pedregal (Frac), con clave 03-063, correspondiente a la demarcación Coyoacán y Guadalupe Inn, con clave 10-084; Jardines del Pedregal, con clave 10-091; Juristas, con clave 10-093; La Milagrosa, con clave 10-107; Molino de Rosas, con clave 10-157; Santa Lucía (Pblo, con clave 10-202; y 1ra Victoria sección bosques, con clave 10-243, pertenecientes a la demarcación Álvaro Obregón no se llevó a cabo consulta debido a que no se registró proyecto alguno.

### *Rubros generales*

En 842 de las 1 758 unidades territoriales que participaron en la CPP 2021, las personas ciudadanas eligieron como prioridad los proyectos específicos correspondientes al rubro “Equipamiento e Infraestructura Urbana”. En segundo lugar, se ubicó el rubro “Obras y servicios” que fue de la preferencia de las personas habitantes de 569 unidades territoriales, en 221 el rubro que predominó fue el de “Mejoramiento de espacios públicos”. Otro rasgo importante, es que en 113 unidades imperó el rubro de “Otros” (atención médica, biodigestor, cajeros de alimento, cuidado de la salud, granjas urbanas, huertos urbanos, promoción y orientación ambiental, programas de desarrollo y fondo legal).

Referente a los empates entre los rubros ganadores, observamos que en las unidades territoriales Libertad, con clave 02-044 (Azcapotzalco); Texcoco el Salado, con clave 07-231 y Ermita Zaragoza (U Hab) II, con clave 07-274, ambas de la demarcación Iztapalapa; San Gabriel, con clave 10-196 (Álvaro Obregón); y Mirador del Valle, con clave 12-099 (Tlalpan), se presentaron empates entre los rubros “Equipamiento e Infraestructura urbana” y “Obras y servicios”. La Otra Banda, con clave



10-108 perteneciente a Álvaro Obregón y Chapultepec Polanco (Polanco), con clave 16-022 de Miguel Hidalgo obtuvieron un empate entre los rubros “Mejoramiento de espacios públicos” y “Equipamiento e infraestructura urbana”. Los otros empates que se hicieron notar fueron entre los rubros “Mejoramiento de espacios públicos” y “Obras y servicios” en las unidades territoriales Aragón la Villa (Aragón) con clave 05-006 de Gustavo A. Madero y Vicente Guerrero-Super Manzana 1 (U Hab), con clave 07-242 correspondiente a Iztapalapa.

### *Proyectos específicos*

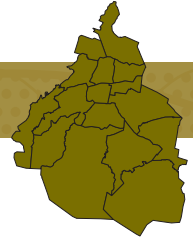
De los 17 244 proyectos específicos registrados en la Ciudad de México, solamente 64.54 % (10 784) se dictaminó como viable por parte de los órganos dictaminadores de cada uno de los 33 distritos electorales (6 454 proyectos se dictaminaron no viables). Cabe señalar que, del total de proyectos que se sometieron a consulta, 97.39 % de ellos se opinó (10 503).

Los proyectos específicos concernientes a alumbrado, cableado y postes de luz; servicio de limpia y poda de árboles; presencia policiaca y vehículos para patrullaje son los que más opiniones recibieron por parte de la ciudadanía con 60 903, los cuales pertenecen al rubro específico “Servicios urbanos brindados por las autoridades locales”.

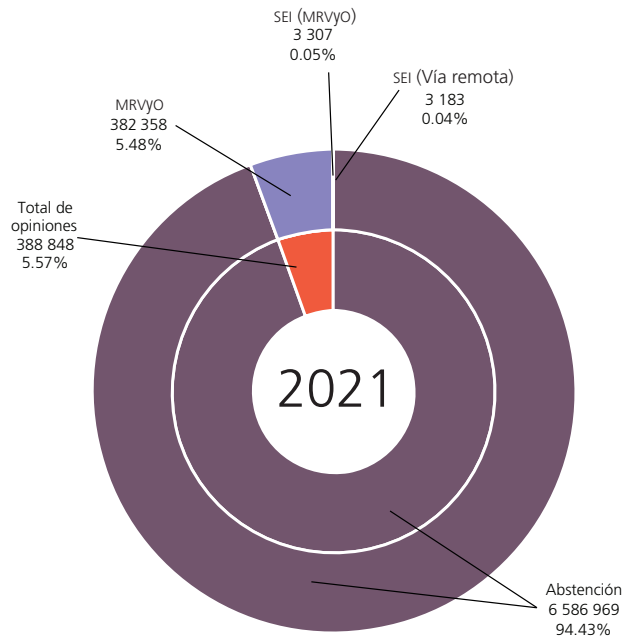
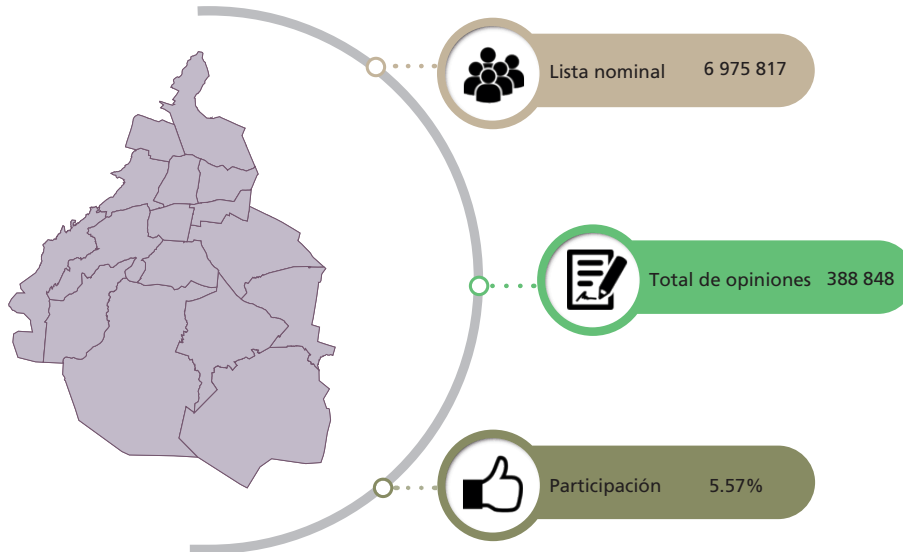
Asimismo, 44 836 opiniones se destinaron para que el recurso del presupuesto participativo se ejerza en proyectos, tales como: “Adecuación y/o mejoramiento de espacios públicos y techumbres” 38 921 opiniones para la obtención de módulos de vigilancia, cámaras de vigilancia y en alertas vecinales, estos se categorizan en el rubro general “Prevención del delito”.

El proyecto específico “Promoción de actividades físicas y eventos deportivos” en esta ocasión figuró en último lugar registrando 409 opiniones. En la CPP 2020 el proyecto específico que obtuvo el último lugar fue “pasamanos y barandales” al obtener 999 opiniones.

# Ciudad de México

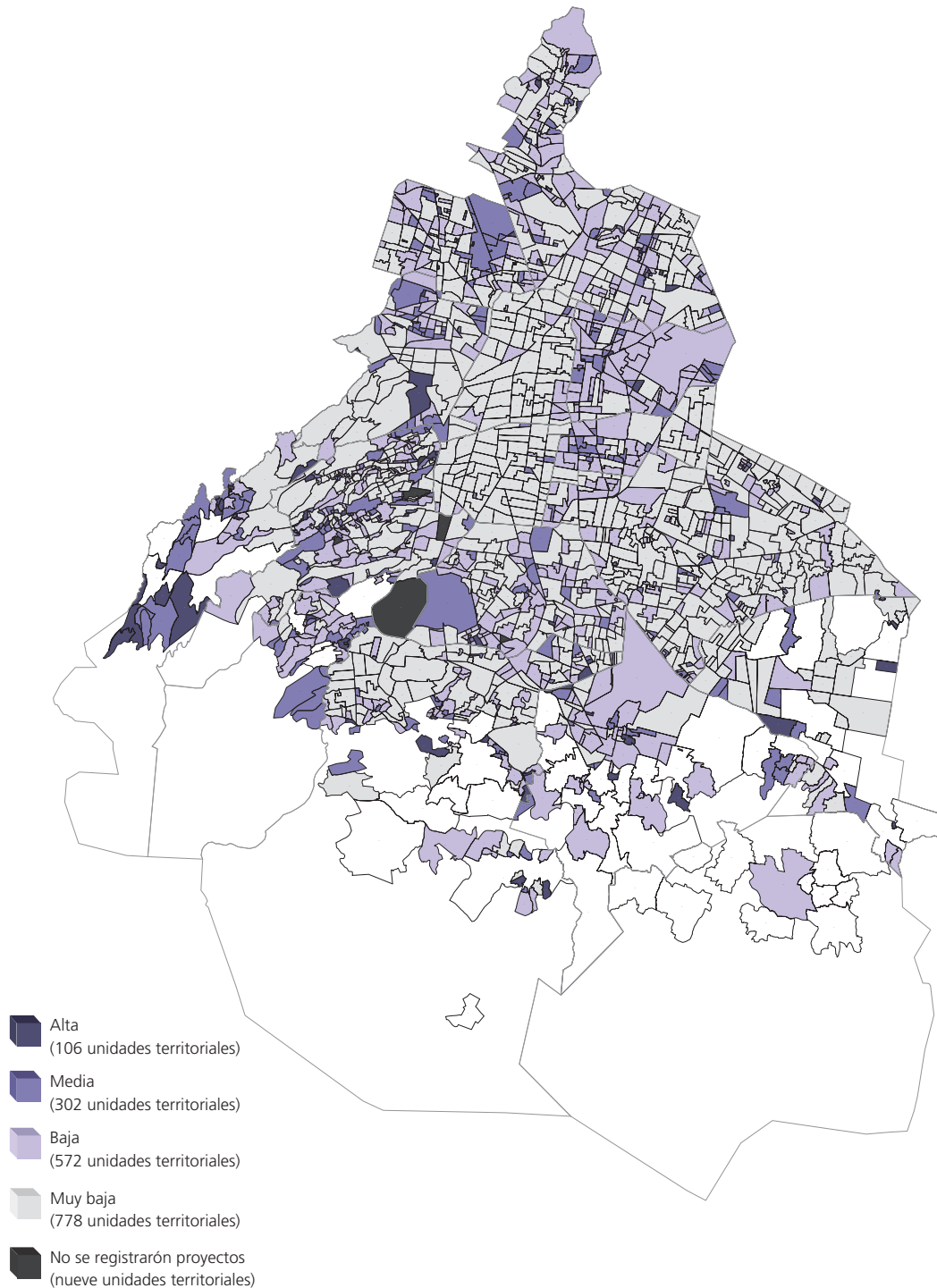


## Participación



FUENTE: Elaborado por la Dirección Ejecutiva de Organización Electoral y Geoestadística (DEOEG) con base en la lista nominal proporcionada por la Dirección Ejecutiva del Registro Federal de Electores del Instituto Nacional Electoral (DERFE-INE), con fecha de corte al 15 de enero de 2020 (incluye a las ciudadanas y los ciudadanos que recogieron su credencial para votar hasta el 31 de enero) para la Jornada Electiva Única Ordinaria, así como el corte al 10 de abril de 2021 para las unidades territoriales donde se celebró la Jornada Electiva Extraordinaria e información relativa al Sistema de Validación de la Consulta de Presupuesto Participativo 2020 y 2021 (SIVACC).

## Nivel de participación en las unidades territoriales de la demarcación territorial

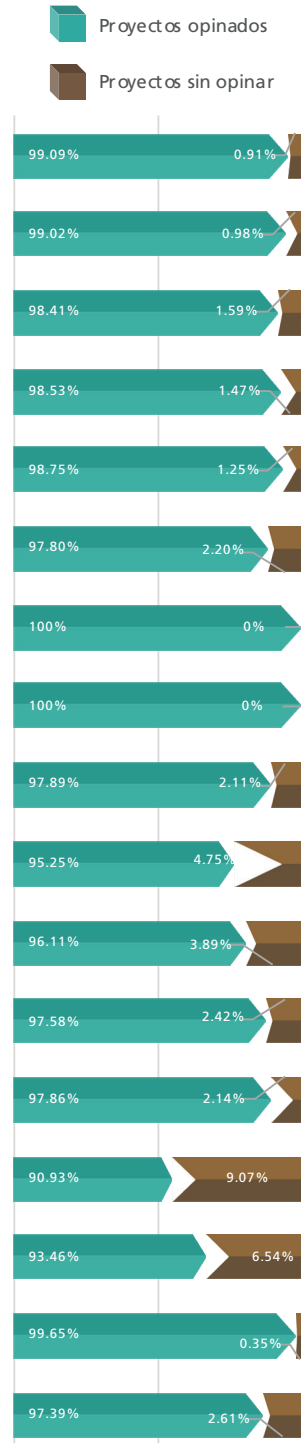


NOTA: En la unidad territorial Joyas del Pedregal (Fracc), con clave 03-063, de la demarcación Coyoacán, así como en las unidades territoriales Guadalupe Inn, con clave 10-084, Jardines del Pedregal, con clave 10-091, Juristas, con clave 10-093, La Herradura, con clave 10-101, La Milagrosa, con clave 10-107, Molino de rosas, con clave 10-157, Santa Lucía (Pblo), con clave 10-202 y 1ra Victoria sección bosques, con clave 10-243, de la demarcación Álvaro Obregón no se registraron proyectos específicos, por lo tanto, no hubo consulta. Las unidades territoriales marcadas en blanco en el mapa, corresponden a los pueblos originarios en donde no se celebró la jornada electoral única, en cumplimiento de la sentencia SCM-JDC-22/2020 y acumulados de la Sala Regional Ciudad de México del Tribunal Electoral del Poder Judicial de la Federación (TEPJF) y el acuerdo IECM-ACU-CG-028-20 del Consejo General del IECM.

FUENTE: Elaborado por la DEOEG con base en la participación obtenida en la CPP 2021.

## Indicadores generales respecto de la consulta de presupuesto participativo 2021

Clave y nombre de la demarcación territorial	Proyectos registrados	Proyectos dictaminados por el órgano correspondiente de la alcaldía		Proyectos sometidos a consulta	
		Viables	No viables	Opinados	Sin opinar
02, Azcapotzalco	1 319	769	550	762	7
	7.65%	58.30%	41.70%	99.09%	0.91%
03, Coyoacán	901	713	182	706	7
	5.23%	79.13%	20.20%	99.02%	0.98%
04, Cuajimalpa de Morelos	303	126	177	124	2
	1.76%	41.58%	58.42%	98.41%	1.59%
05, Gustavo A. Madero	2 484	1 563	921	1 540	23
	14.41%	62.92%	37.08%	98.53%	1.47%
06, Iztacalco	608	399	209	394	5
	3.53%	65.63%	34.38%	98.75%	1.25%
07, Iztapalapa	3 141	1 908	1 233	1 866	42
	18.22%	60.74%	39.26%	97.80%	2.20%
08, La Magdalena Contreras	603	274	329	274	0
	3.50%	45.44%	54.56%	100%	0%
09, Milpa Alta	12	1	11	1	0
	.07%	8.33%	91.67%	100%	0%
10, Álvaro Obregón	2 089	852	1 237	834	18
	12.11%	40.79%	59.21%	97.89%	2.11%
11, Tláhuac	599	400	199	381	19
	3.47%	66.78%	33.22%	95.25%	4.75%
12, Tlalpan	1 321	1 182	139	1 136	46
	7.66%	89.48%	10.52%	96.11%	3.89%
13, Xochimilco	502	331	171	323	8
	2.91%	65.94%	34.06%	97.58%	2.42%
14, Benito Juárez	601	468	133	458	10
	3.49%	77.87%	22.13%	97.86%	2.14%
15, Cuauhtémoc	864	463	401	421	42
	5.01%	53.59%	46.41%	90.93%	9.07%
16, Miguel Hidalgo	1 020	765	255	715	50
	5.92%	75%	25%	93.46%	6.54%
17, Venustiano Carranza	877	570	307	568	2
	5.09%	64.99%	35.01%	99.65%	0.35%
Ciudad de México	17 244	10 784	6 454	10 503	281
	100%	62.54%	37.43%	97.39%	2.61%

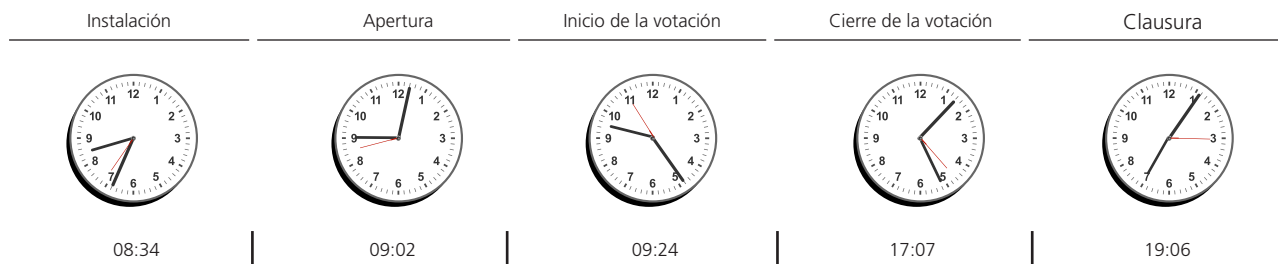


FUENTE: Elaborado por la DEOEG con base en información del Sistema de Registro de Proyectos Específicos (SIPROE), así como de las opiniones emitidas en la Consulta sobre el Presupuesto Participativo 2021.

**Número de unidades territoriales, paquetes consultivos recibidos, MRVyo y SEI (MRVyo), según demarcación territorial**

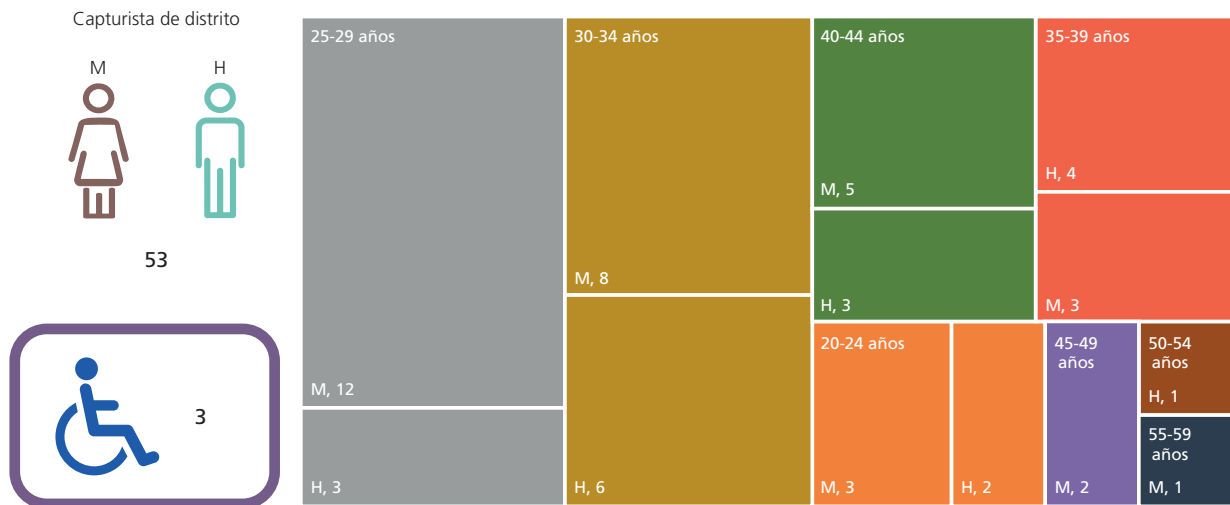
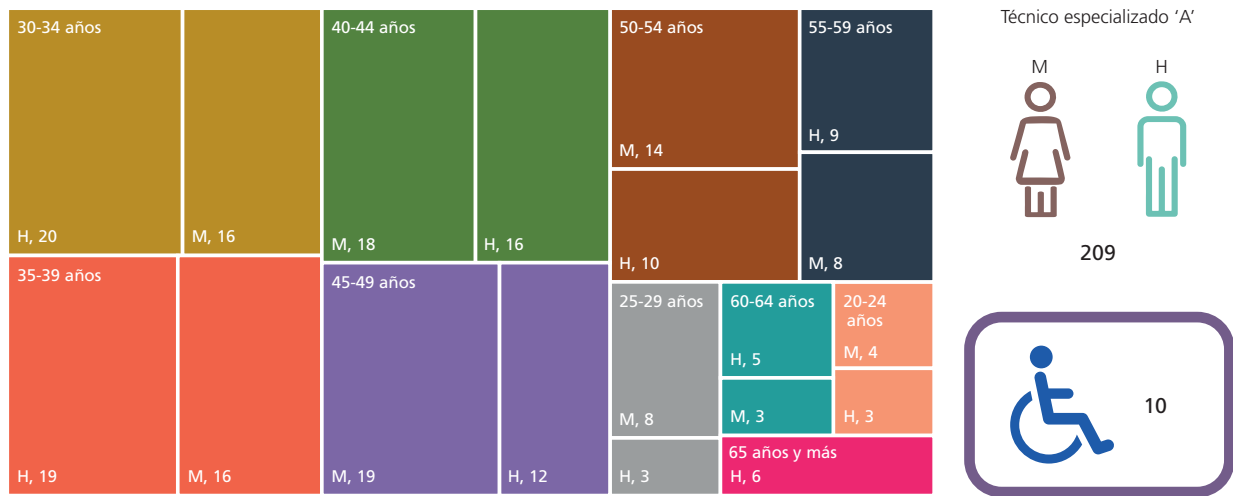
Clave y nombre de la demarcación territorial	Unidades territoriales donde hubo consulta	Unidades territoriales donde no hubo consulta	Unidades territoriales donde se realizó jornada extraordinaria	MRVyo instaladas	SEI (MRVyo) instaladas	Paquetes recibidos
02, Azcapotzalco	111	0	0	185	0	185
03, Coyoacán	152	1	1	263	0	263
04, Cuajimalpa de Morelos	39	4	0	57	0	57
05, Gustavo A. Madero	232	0	0	455	0	455
06, Iztacalco	55	0	0	142	0	142
07, Iztapalapa	293	0	0	626	0	626
08, La Magdalena Contreras	48	4	0	76	0	76
09, Milpa Alta	1	11	0	7	0	7
10, Álvaro Obregón	242	8	0	334	0	334
11, Tláhuac	52	7	0	100	0	100
12, Tlalpan	171	8	0	243	0	243
13, Xochimilco	65	14	0	90	0	90
14, Benito Juárez	64	0	0	155	0	155
15, Cuauhtémoc	64	0	7	0	126	126
16, Miguel Hidalgo	89	0	0	0	113	113
17, Venustiano Carranza	80	0	0	171	0	171
Ciudad de México	1 758	57	8	2 904	239	3 143

**Horas promedio de instalación, inicio, cierre de la recepción de opiniones y clausura de las MRVyo y SEI (MRVyo)**



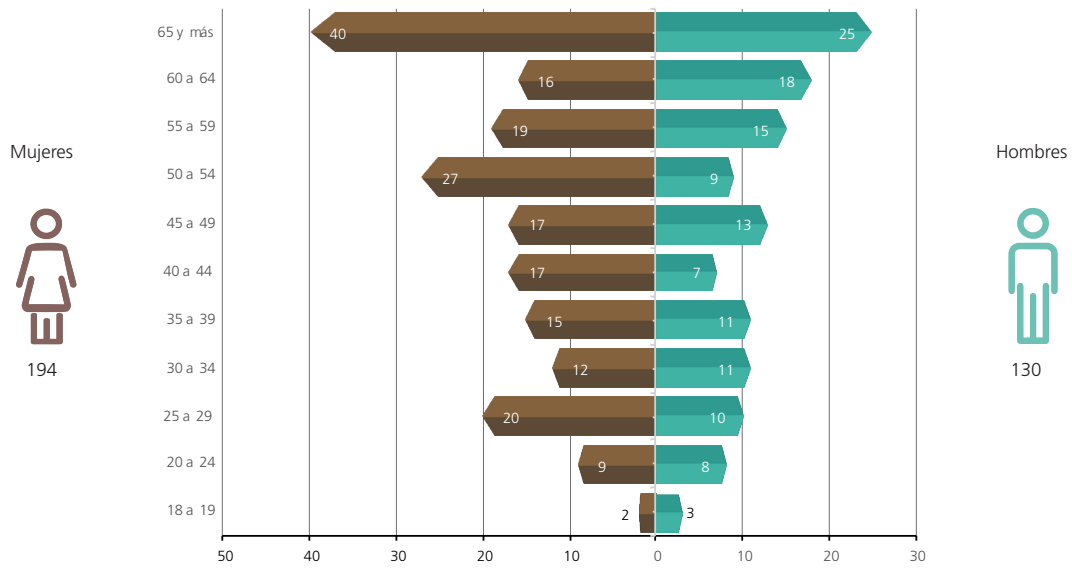
FUENTE: Elaborado por la DEOEG con base en información del Sistema de Seguimiento a la Distribución de Documentación y Materiales Electivos y Recepción de Paquetes Electivos (SEDIMDECC) y Sistema de Ubicación de Mesas para Mecanismos de Participación Ciudadana (SUMPAC).

## Personas eventuales contratadas en la entidad, según sexo y grupo etario



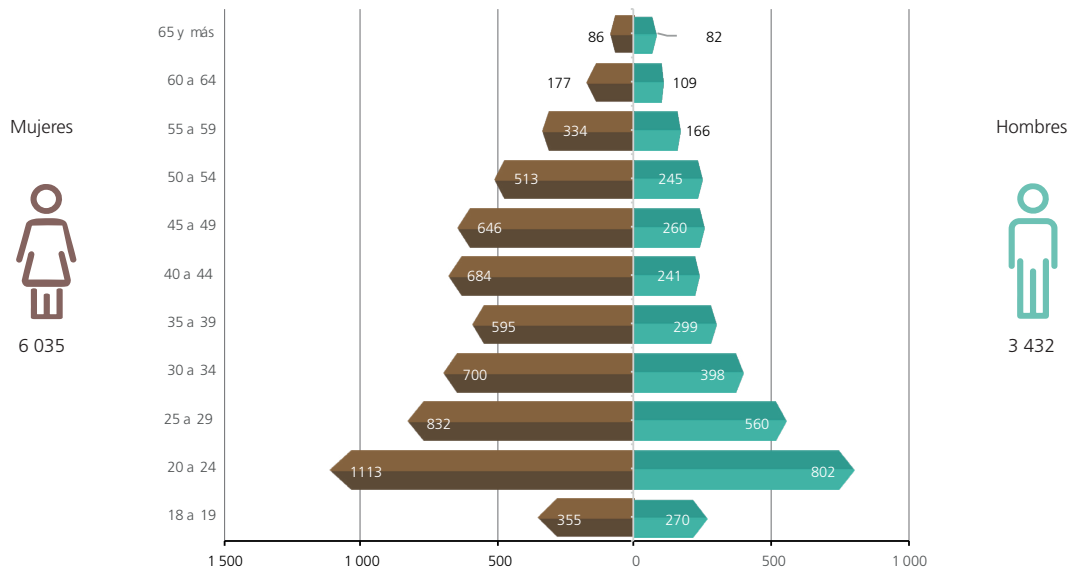
FUENTE: Elaborado por la DEOYEG con base en información proporcionada por la Unidad Técnica del Centro de Formación y Desarrollo (UTCFyD), la Secretaría Administrativa y los órganos desconcentrados del IECM.

**Personas acreditadas como observadores en la entidad, según sexo y grupo etario**










Ámbito de registro	
Modalidad	Porcentaje
Sede distrital	67.59
Oficina central	21.91
Internet	10.50

**Responsables de MRVyo en la entidad, según sexo y grupo etario**



FUENTE: Elaborado por la DEOEYG con base en los datos del Sistema de Observación para Procedimientos de Participación Ciudadana (SIOPC).

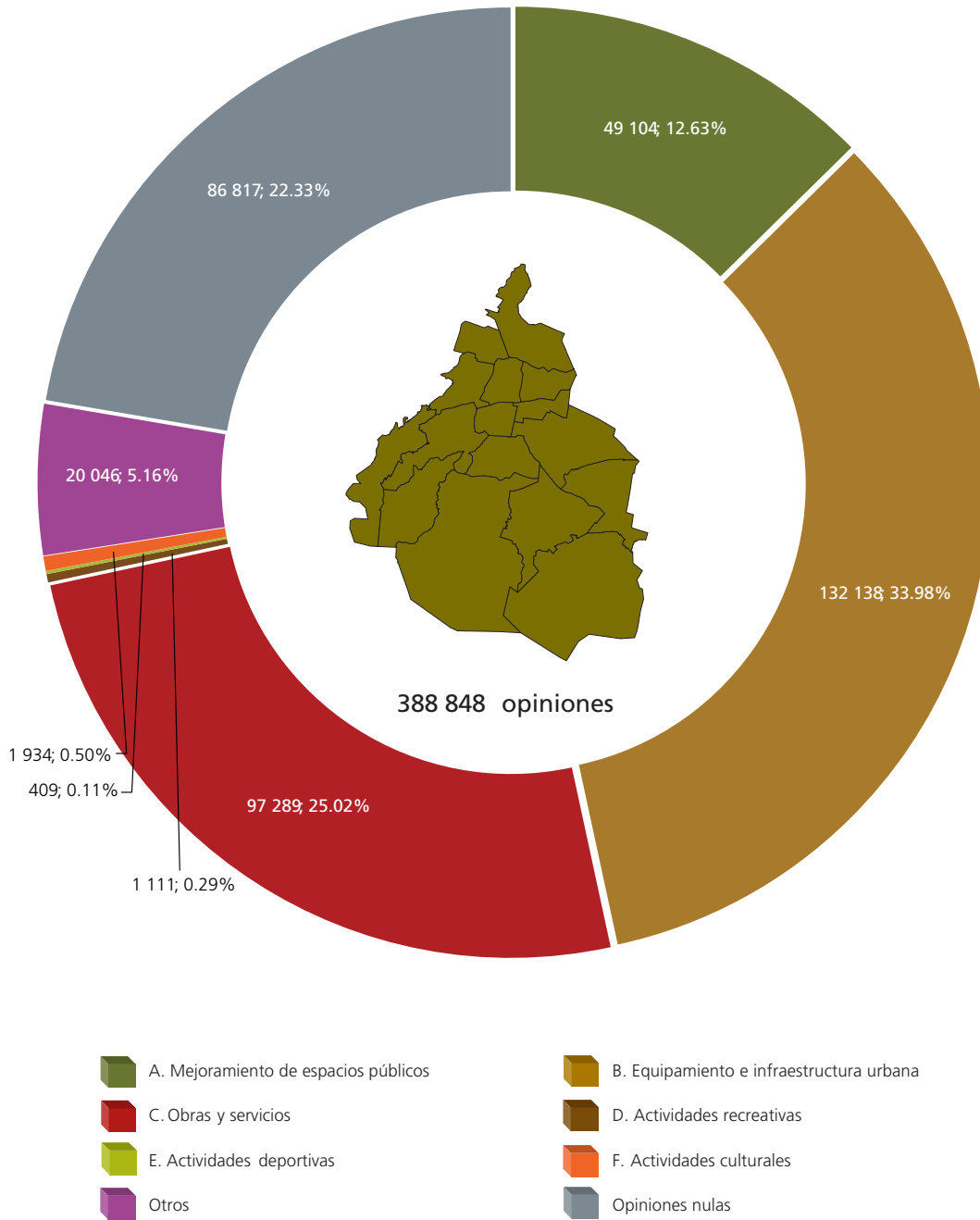
## Opiniones emitidas por rubros y proyectos

Rubros y proyectos	Opiniones emitidas	%
 <b>A. Mejoramiento de espacios públicos</b>	<b>49 104</b>	<b>12.63</b>
A.1 Adecuación y/o mejoramiento de espacios públicos	44 836	11.53
A.2 Áreas verdes e impacto ambiental	4 268	1.10
 <b>B. Equipamiento e infraestructura urbana</b>	<b>132 138</b>	<b>33.97</b>
B.1 Alcantarillado y drenaje	12 426	3.20
B.2 Guarniciones y banquetas	18 480	4.75
B.3 Mejoramiento y reparación de vialidades	37 337	9.60
B.4 Infraestructura para personas discapacitadas	2 090	0.53
B.5 Balizamiento, nomenclatura y señalización	1 959	0.50
B.6 Red hidráulica	18 752	4.82
B.7 Escalinatas y puentes peatonales	2 173	0.56
B.8 Prevención del delito	38 921	10.01
 <b>C. Obras y servicios</b>	<b>97 289</b>	<b>25.01</b>
C.1 Muros de contención y/o rejas perimetrales	4 088	1.05
C.2 Pasamanos y barandales	816	0.21
C.3 Mejoramiento de entornos habitacionales	28 399	7.30
C.4 Servicios urbanos brindados por las autoridades locales	60 903	15.66
C.5 Construcción de espacios públicos	3 083	0.79
 <b>D. Actividades recreativas</b>	<b>1 111</b>	<b>0.29</b>
D.1 Promoción de actividades lúdicas y recreativas	1 111	0.29
 <b>E. Actividades deportivas</b>	<b>409</b>	<b>0.11</b>
E.1 Promoción de actividades físicas y eventos deportivos	409	0.11
 <b>F. Actividades culturales</b>	<b>1 934</b>	<b>0.50</b>
F.1 Promoción de actividades socio-culturales	1 934	0.50
 <b>Otros</b>	<b>20 046</b>	<b>5.16</b>
 <b>Opiniones nulas</b>	<b>86 817</b>	<b>22.33</b>

FUENTE: Elaborado por la DEOEG con base en la información del SIVACC.



### Opiniones emitidas por rubros y proyectos



FUENTE: Elaborado por la DEOYEG con base en la información del SIVACC.

### Resultados por demarcación territorial

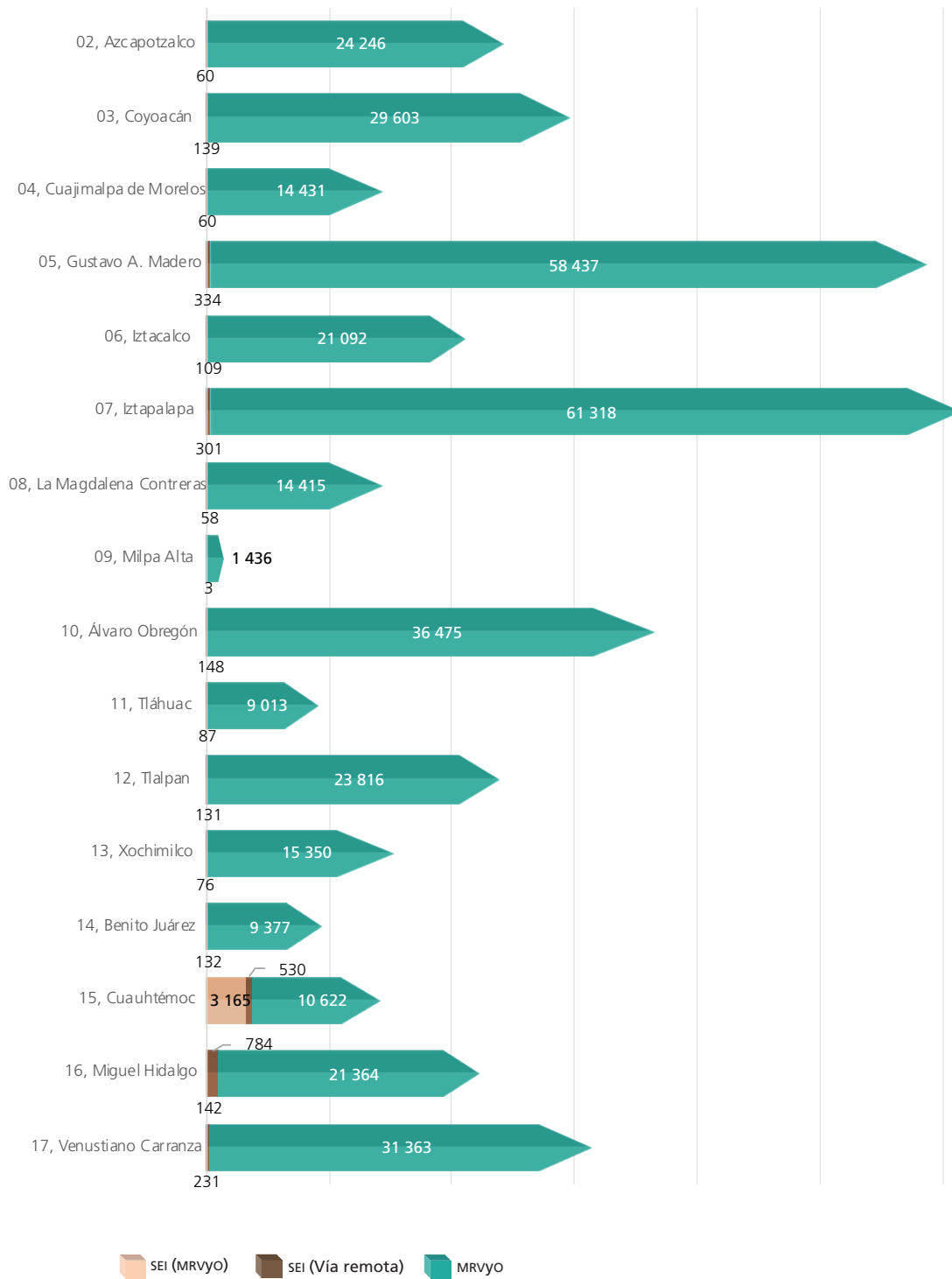
Clave y nombre de la demarcación territorial	A. Mejoramiento de espacios públicos		B. Equipamiento e infraestructura urbana								C. Obras y servicios					D. Actividades recreativas	E. Actividades deportivas	F. Actividades culturales	Otros	Opiniones nulas
	A.1	A.2	B.1	B.2	B.3	B.4	B.5	B.6	B.7	B.8	C.1	C.2	C.3	C.4	C.5	D.1	E.1	F.1		
02, Azcapotzalco	3 078	288	937	744	2 408	22	298	851	9	1 859	363	0	1 432	5 344	505	167	34	159	265	5 543
03, Coyoacán	2 679	637	547	1 230	3 098	311	307	2 790	0	1 206	241	0	2 567	6 165	371	7	2	40	2 321	5 223
04, Cuajimalpa de Morelos	1 655	90	175	537	1 282	106	31	497	0	128	48	0	373	1 200	0	0	0	0	3 858	4 511
05, Gustavo A. Madero	7 511	230	2 656	6 636	9 125	396	436	1 810	968	794	524	187	2 922	9 127	154	11	64	145	236	14 839
06, Iztacalco	2 051	151	1 564	1 733	1 455	154	162	376	17	5 378	196	0	1 909	1 393	0	4	0	16	214	4 428
07, Iztapalapa	7 987	501	1 640	2 112	2 629	331	152	1 420	156	11 074	394	2	6 031	11 356	507	0	2	95	180	15 050
08, La Magdalena Contreras	1 343	30	113	300	1 223	45	0	750	165	5 146	44	13	106	202	75	87	0	0	8	4 823
09, Milpa Alta	0	0	0	0	0	0	0	0	0	0	0	0	0	941	0	0	0	0	0	498
10, Álvaro Obregón	5 055	925	871	1 235	5 959	314	32	1 777	635	3 773	1 915	375	1 706	1 867	416	134	41	69	395	9 129
11, Tláhuac	1 032	311	74	451	1 613	13	0	144	0	0	101	0	220	2 906	23	118	97	0	282	1 715
12, Tlalpan	3 401	123	368	741	1 488	41	158	3 349	51	1 866	114	86	1 416	2 343	195	20	8	120	5 369	2 690
13, Xochimilco	1 037	143	568	402	965	168	72	1 803	138	0	96	0	1 420	1 813	26	0	0	9	3 480	3 286
14, Benito Juárez	1 261	249	238	154	549	116	185	216	11	2 063	3	0	794	2 183	58	0	2	31	229	1 167
15, Cuauhtémoc	1 479	293	373	656	636	56	36	413	23	864	1	107	2 285	2 871	26	106	38	737	366	2 951
16, Miguel Hidalgo	1 553	230	53	273	276	11	50	912	0	2 328	24	43	3 395	3 860	453	443	116	512	2 565	5 193
17, Venustiano Carranza	3 714	67	2 249	1 276	4 631	6	40	1 644	0	2 442	24	3	1 823	7 332	274	14	5	1	278	5 771
<b>Total</b>	<b>44 836</b>	<b>4 268</b>	<b>12 426</b>	<b>18 480</b>	<b>37 337</b>	<b>2 090</b>	<b>1 959</b>	<b>18 752</b>	<b>2 173</b>	<b>38 921</b>	<b>4 088</b>	<b>816</b>	<b>28 399</b>	<b>60 903</b>	<b>3 083</b>	<b>1 111</b>	<b>409</b>	<b>1 934</b>	<b>20 046</b>	<b>86 817</b>
<b>Total por rubro</b>	<b>49 104</b>		<b>132 138</b>								<b>97 289</b>					<b>1 111</b>	<b>409</b>	<b>1 934</b>	<b>20 046</b>	<b>86 817</b>

FUENTE: Elaborado por la DEOEYG con base en la lista nominal proporcionada por la DERE-INE, con fecha de corte al 15 de marzo de 2020 (incluye a las ciudadanas y los ciudadanos que recogieron su credencial para votar hasta el 31 de marzo) e información relativa al SIVACC.

### Resultados por demarcación territorial

Clave y nombre de la demarcación territorial	Lista nominal	MRVYO	%	SEI (MRVYO)	%	SEI (Via remota)	%	Total	Participación %
02, Azcapotzalco	372 069	24 246	99.75	-	-	60	0.25	24 306	6.53
03, Coyoacán	547 036	29 603	99.53	-	-	139	0.47	29 742	5.44
04, Cuajimalpa de Morelos	113 184	14 431	99.59	-	-	60	0.41	14 491	12.80
05, Gustavo A. Madero	1 019 493	58 437	99.43	-	-	334	0.57	58 771	5.76
06, Iztacalco	349 652	21 092	99.49	-	-	109	0.51	21 201	6.06
07, Iztapalapa	1 446 660	61 318	99.51	-	-	301	0.49	61 619	4.26
08, La Magdalena Contreras	154 491	14 415	99.60	-	-	58	0.40	14 473	9.37
09, Milpa Alta	18 201	1 436	99.79	-	-	3	0.21	1 439	7.91
10, Álvaro Obregón	573 751	36 475	99.60	-	-	148	0.40	36 623	6.38
11, Tláhuac	218 726	9 013	99.04	-	-	87	0.96	9 100	4.16
12, Tlalpan	442 362	23 816	99.45	-	-	131	0.55	23 947	5.41
13, Xochimilco	172 618	15 350	99.51	-	-	76	0.49	15 426	8.94
14, Benito Juárez	363 647	9 377	98.61	-	-	132	1.39	9 509	2.61
15, Cuauhtémoc	474 915	10 622	74.19	3 165	22.11	530	3.70	14 317	3.01
16, Miguel Hidalgo	315 336	21 364	95.85	142	0.64	784	3.51	22 290	7.07
17, Venustiano Carranza	393 676	31 363	99.27	-	-	231	0.73	31 594	8.03
<b>Ciudad de México</b>	<b>6 975 817</b>	<b>382 358</b>	<b>98.33</b>	<b>3 307</b>	<b>0.85</b>	<b>3 183</b>	<b>0.82</b>	<b>388 848</b>	<b>5.57</b>

### Opiniones recibidas por demarcación territorial, según modalidad



NOTA: En las demarcaciones Miguel Hidalgo y Cuauhtémoc se implementó el Sistema Electrónico por Internet en MRVyo, así como el modo tradicional en MRVyo.  
 FUENTE: Elaborado por la DEOEG con base en la información relativa al SIVACC.

### Resultados por distrito electoral local

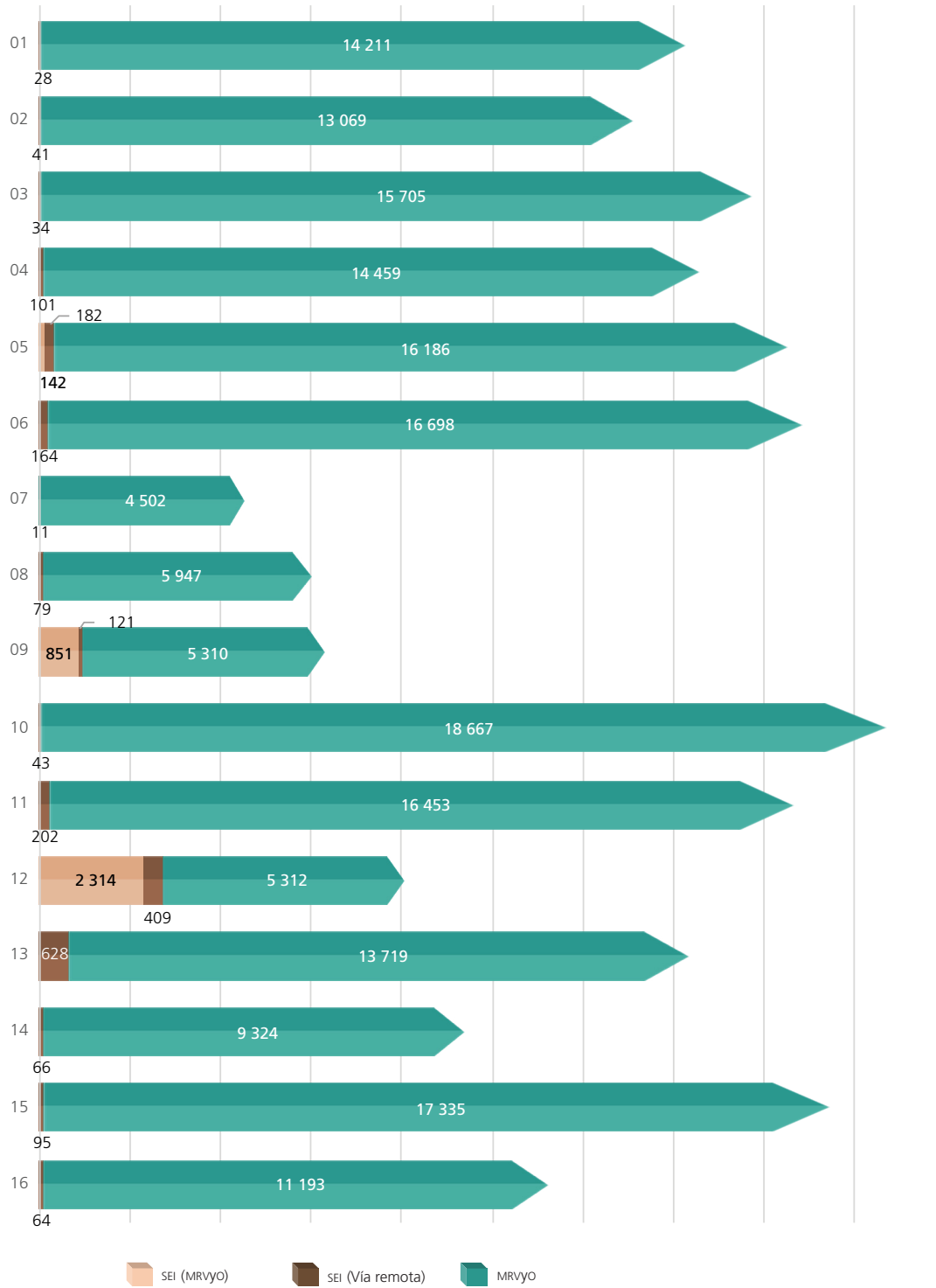
Distrito electoral y nombre de la demarcación territorial	A. Mejoramiento de espacios públicos		B. Equipamiento e infraestructura urbana								C. Obras y servicios					D. Actividades recreativas	E. Actividades deportivas	F. Actividades culturales	Otros	Opiniones nulas
	A.1	A.2	B.1	B.2	B.3	B.4	B.5	B.6	B.7	B.8	C.1	C.2	C.3	C.4	C.5	D.1	E.1	F.1		
01, Gustavo A. Madero	1 769	0	208	767	2 865	14	346	68	625	176	222	103	424	2 070	75	0	0	27	126	4 354
02, Gustavo A. Madero	1 680	0	377	1 990	1 653	222	38	266	81	408	111	0	1 201	1 827	0	0	0	50	27	3 179
03, Azcapotzalco	2 006	247	592	364	1 691	22	226	616	9	613	267	0	1 139	3 201	374	108	34	138	175	3 917
04, Gustavo A. Madero	1 338	57	1 057	1 888	2 166	11	34	527	262	199	123	50	617	2 561	47	11	4	68	71	3 469
05, Azcapotzalco / Miguel Hidalgo	1 572	60	345	380	852	0	72	362	0	2 090	110	43	1 756	4 020	179	74	0	21	769	3 805
06, Gustavo A. Madero	2 724	173	1 014	1 991	2 441	149	18	949	0	11	68	34	680	2 669	32	0	60	0	12	3 837
07, Milpa Alta / Tláhuac	395	60	3	87	594	0	0	126	0	0	5	0	68	1 671	8	70	7	0	189	1 230
08, Tláhuac	637	251	71	364	1 019	13	0	18	0	0	96	0	152	2 176	15	48	90	0	93	983
09, Cuauhtémoc	743	179	268	266	176	14	15	232	0	379	1	107	1 127	837	0	40	21	407	25	1 445
10, Venustiano Carranza	1 758	40	1 847	655	2 079	0	36	1 288	0	1 239	0	3	1 423	4 493	238	14	5	1	100	3 491
11, Iztacalco / Venustiano Carranza	2 303	81	673	733	2 698	6	10	438	0	2 663	34	0	799	3 127	36	0	0	0	184	2 870
12, Cuauhtémoc	736	114	105	390	460	42	21	181	23	485	0	0	1 158	2 034	26	66	17	330	341	1 506
13, Miguel Hidalgo	1 053	211	53	273	141	11	50	785	0	1 484	10	0	1 932	1 983	405	428	116	512	1 886	3 014
14, Tlalpan	1 003	63	51	145	532	35	27	1 535	47	457	25	0	341	900	99	0	2	46	3 022	1 060
15, Iztacalco	1 704	97	1 293	1 621	1 309	154	156	294	17	3 918	186	0	1 510	1 105	0	4	0	16	208	3 838
16, Tlalpan	2 258	38	216	510	731	6	100	1 317	0	1 047	26	6	899	1 104	84	20	0	65	1 880	950
17, Benito Juárez	828	215	163	129	419	88	178	114	0	1 438	3	0	504	1 686	21	0	2	31	113	746
18, Álvaro Obregón	1 702	54	324	744	2 422	111	32	704	258	1 400	656	82	343	898	86	134	0	12	112	3 799
19, Tlalpan / Xochimilco	561	139	141	171	334	0	31	1 058	4	362	140	80	481	965	12	0	6	9	912	1 209
20, Álvaro Obregón / Cuajimalpa de Morelos	2 653	107	215	663	1 959	116	31	1 059	135	687	192	0	452	1 337	31	0	0	0	3 903	6 139
21, Iztapalapa	1 169	63	408	889	513	36	107	365	0	704	21	0	1 245	1 877	131	0	0	38	143	3 609
22, Iztapalapa	1 610	91	169	144	81	6	5	54	0	971	6	0	950	1 177	194	0	2	0	0	1 603
23, Álvaro Obregón	2 355	854	507	365	2 860	193	0	511	242	1 814	1 115	293	1 284	832	299	0	41	57	238	3 702
24, Iztapalapa	989	114	274	194	467	246	3	139	0	2 565	4	2	972	2 551	61	0	0	0	27	2 143
25, Xochimilco	616	26	528	317	856	168	72	1 242	138	0	19	0	1 115	1 187	26	0	0	9	3 035	2 757
26, Benito Juárez / Coyoacán	1 036	309	146	171	694	60	63	567	11	787	40	0	625	1 681	107	0	2	0	411	871
27, Iztapalapa	1 575	125	12	13	220	0	27	15	0	2 198	5	0	125	1 247	44	0	0	32	0	1 928
28, Iztapalapa	728	22	84	175	314	0	10	612	56	1 483	313	0	647	1 675	46	0	0	25	10	1 408
29, Iztapalapa	785	56	110	301	460	10	0	35	100	1 814	12	0	988	1 312	31	0	0	0	0	2 570
30, Coyoacán	1 190	162	320	472	1 426	268	152	1 264	0	720	201	0	677	2 520	181	7	0	40	96	1 661
31, Iztapalapa	1 131	30	583	396	574	33	0	200	0	1 339	33	0	1 104	1 517	0	0	0	0	0	1 789
32, Coyoacán	886	200	156	612	1 108	11	99	1 061	0	324	0	0	1 555	2 461	120	0	0	0	1 930	3 112
33, La Magdalena Contreras	1 343	30	113	300	1 223	45	0	750	165	5 146	44	13	106	202	75	87	0	0	8	4 823
<b>Total</b>	<b>44 836</b>	<b>4 268</b>	<b>12 426</b>	<b>18 480</b>	<b>37 337</b>	<b>2 090</b>	<b>1 959</b>	<b>18 752</b>	<b>2 173</b>	<b>38 921</b>	<b>4 088</b>	<b>816</b>	<b>28 399</b>	<b>60 903</b>	<b>3 083</b>	<b>1 111</b>	<b>409</b>	<b>1 934</b>	<b>20 046</b>	<b>86 817</b>
<b>Total por rubro</b>	<b>49 104</b>		<b>132 138</b>								<b>97 289</b>					<b>1 111</b>	<b>409</b>	<b>1 934</b>	<b>20 046</b>	<b>86 817</b>

## Resultados por Distrito Electoral Local

Distrito electoral y nombre de la demarcación territorial	Lista nominal	MRVYO	%	SEI (MRVYO)	%	SEI (Via remota)	%	Total	Participación %
01, Gustavo A. Madero	224 857	14 211	99.80	-	-	28	0.20	14 239	6.33
02, Gustavo A. Madero	236 444	13 069	99.69	-	-	41	0.31	13 110	5.54
03, Azcapotzalco	233 023	15 705	99.78	-	-	34	0.22	15 739	6.75
04, Gustavo A. Madero	273 770	14 459	99.31	-	-	101	0.69	14 560	5.32
05, Azcapotzalco / Miguel Hidalgo	256 265	16 186	98.04	142	0.86	182	1.10	16 510	6.44
06, Gustavo A. Madero	284 422	16 698	99.03	-	-	164	0.97	16 862	5.93
07, Milpa Alta / Tláhuac	78 841	4 502	99.76	-	-	11	0.24	4 513	5.72
08, Tláhuac	158 086	5 947	98.69	-	-	79	1.31	6 026	3.81
09, Cuauhtémoc	235 386	5 310	84.53	851	13.55	121	1.93	6 282	2.67
10, Venustiano Carranza	242 268	18 667	99.77	-	-	43	0.23	18 710	7.72
11, Iztacalco / Venustiano Carranza	256 895	16 453	98.79	-	-	202	1.21	16 655	6.48
12, Cuauhtémoc	239 529	5 312	66.11	2 314	28.80	409	5.09	8 035	3.35
13, Miguel Hidalgo	198 117	13 719	95.62	-	-	628	4.38	14 347	7.24
14, Tlalpan	209 062	9 324	99.30	-	-	66	0.70	9 390	4.49
15, Iztacalco	244 165	17 335	99.45	-	-	95	0.55	17 430	7.14
16, Tlalpan	203 451	11 193	99.43	-	-	64	0.57	11 257	5.53
17, Benito Juárez	245 662	6 588	98.65	-	-	90	1.35	6 678	2.72
18, Álvaro Obregón	254 612	13 803	99.50	-	-	70	0.50	13 873	5.45
19, Tlalpan / Xochimilco	69 921	6 598	99.74	-	-	17	0.26	6 615	9.46
20, Álvaro Obregón / Cuajimalpa de Morelos	202 651	19 605	99.62	-	-	74	0.38	19 679	9.71
21, Iztapalapa	203 602	11 276	99.63	-	-	42	0.37	11 318	5.56
22, Iztapalapa	192 265	7 046	99.76	-	-	17	0.24	7 063	3.67
23, Álvaro Obregón	229 672	17 498	99.64	-	-	64	0.36	17 562	7.65
24, Iztapalapa	250 296	10 687	99.40	-	-	64	0.60	10 751	4.30
25, Xochimilco	132 546	12 051	99.50	-	-	60	0.50	12 111	9.14
26, Benito Juárez / Coyoacán	202 518	7 507	99.02	-	-	74	0.98	7 581	3.74
27, Iztapalapa	204 185	7 544	99.71	-	-	22	0.29	7 566	3.71
28, Iztapalapa	194 272	7 566	99.45	-	-	42	0.55	7 608	3.92
29, Iztapalapa	195 842	8 512	99.16	-	-	72	0.84	8 584	4.38
30, Coyoacán	216 349	11 302	99.52	-	-	55	0.48	11 357	5.25
31, Iztapalapa	206 198	8 687	99.52	-	-	42	0.48	8 729	4.23
32, Coyoacán	246 154	13 583	99.62	-	-	52	0.38	13 635	5.54
33, La Magdalena Contreras	154 491	14 415	99.60	-	-	58	0.40	14 473	9.37
<b>Ciudad de México</b>	<b>6 975 817</b>	<b>382 358</b>	<b>98.33</b>	<b>3 307</b>	<b>0.85</b>	<b>3 183</b>	<b>0.82</b>	<b>388 848</b>	<b>5.57</b>

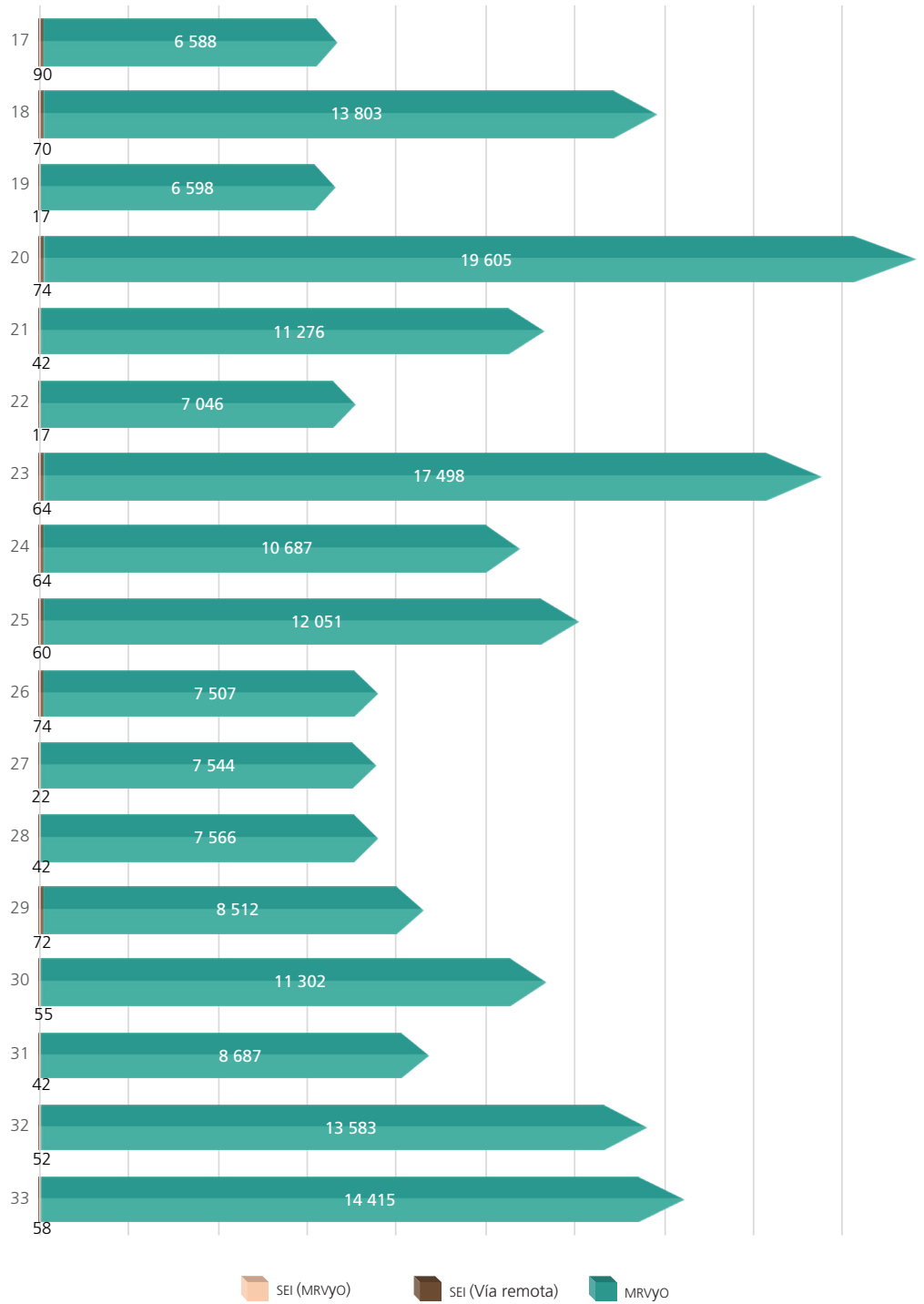
FUENTE: Elaborado por la DEOEYG con base en la lista nominal proporcionada por la DERFE-INE, con fecha de corte al 15 de marzo de 2020 (incluye a las ciudadanas y los ciudadanos que recogieron su credencial para votar hasta el 31 de marzo) e información relativa al SIVACC.

### Opiniones recibidas por distrito electoral local, según modalidad



NOTA: En el distrito 05 de la demarcación Miguel Hidalgo y los distritos 09 y 12 de Cuauhtémoc, se implementó el SEI en MRVYO, así como el modo tradicional en MRVYO.  
 FUENTE: Elaborado por la DEOEYG con base en la información relativa al SVACC.

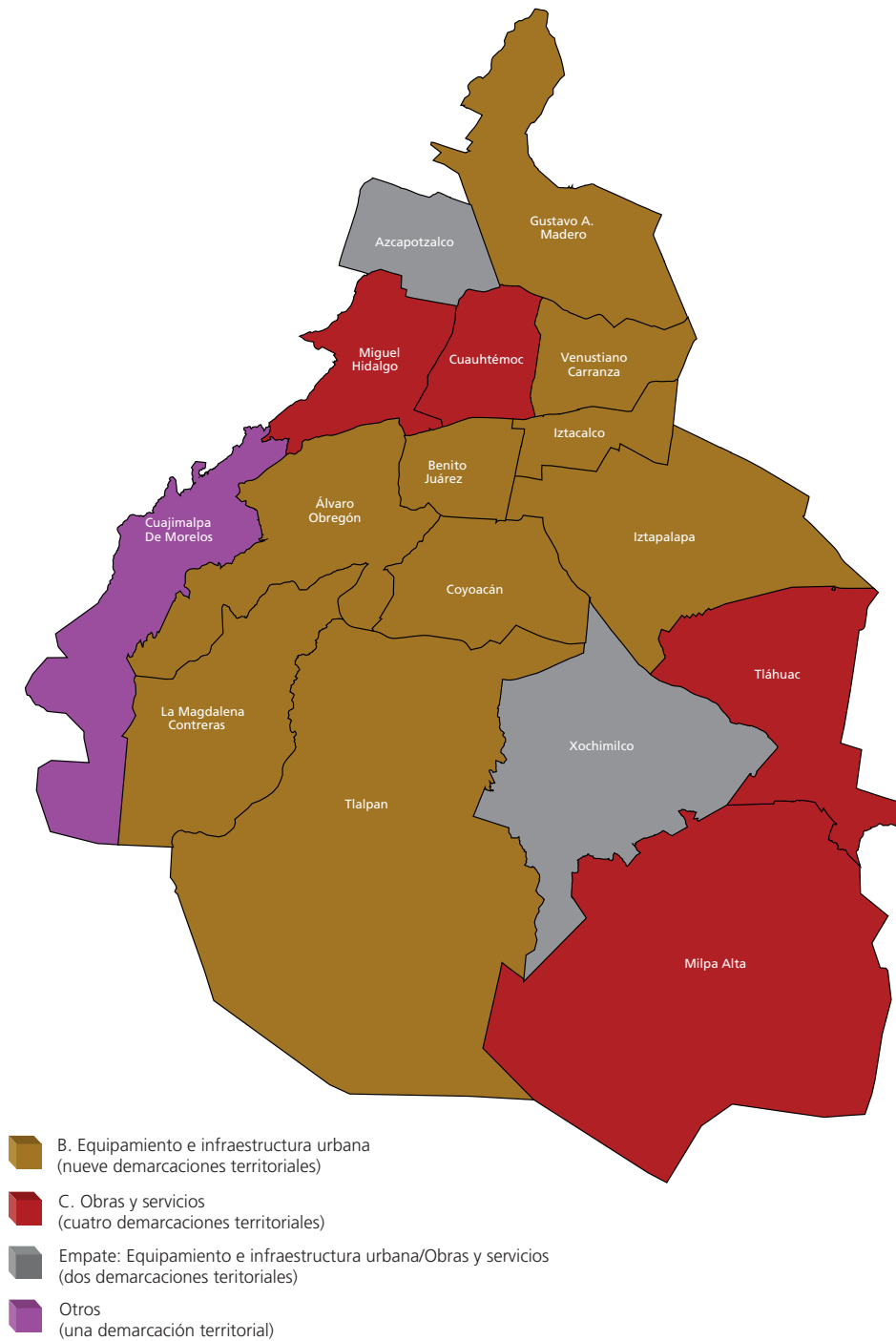
### Opiniones recibidas por distrito electoral local, según modalidad



FUENTE: Elaborado por la DEOEYG con base en la información relativa al SIVACC.



**Rubro al que pertenece el proyecto ganador en cada demarcación territorial de la Ciudad de México a ejecutarse en el año 2021**




NOTA: Los rubros ganadores aquí representados derivan de la organización relativa a los códigos en que se colocan los proyectos específicos.  
 FUENTE: Elaborado por la DEOEG con base en las opiniones emitidas en la CPP 2021.



Capítulo II

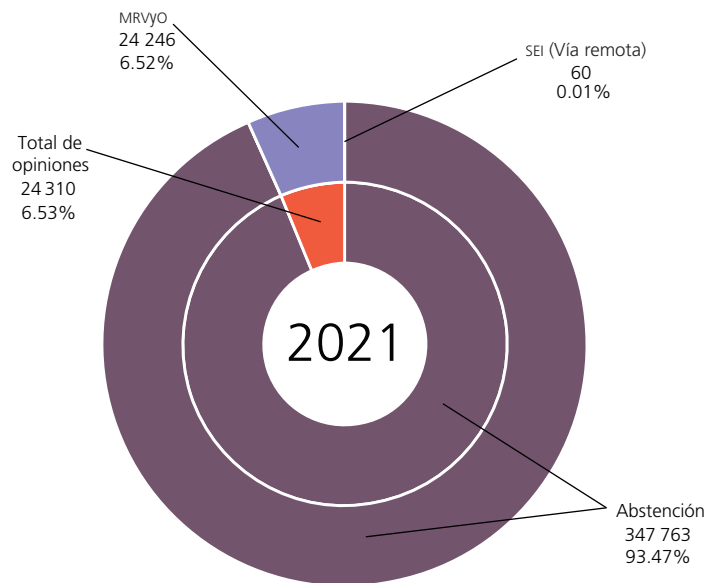
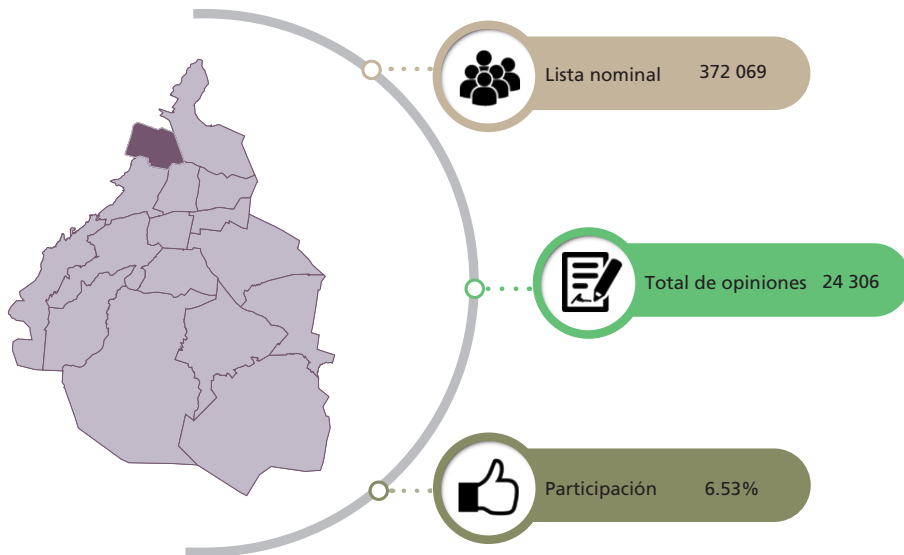
# Demarcaciones territoriales



# Azcapotzalco

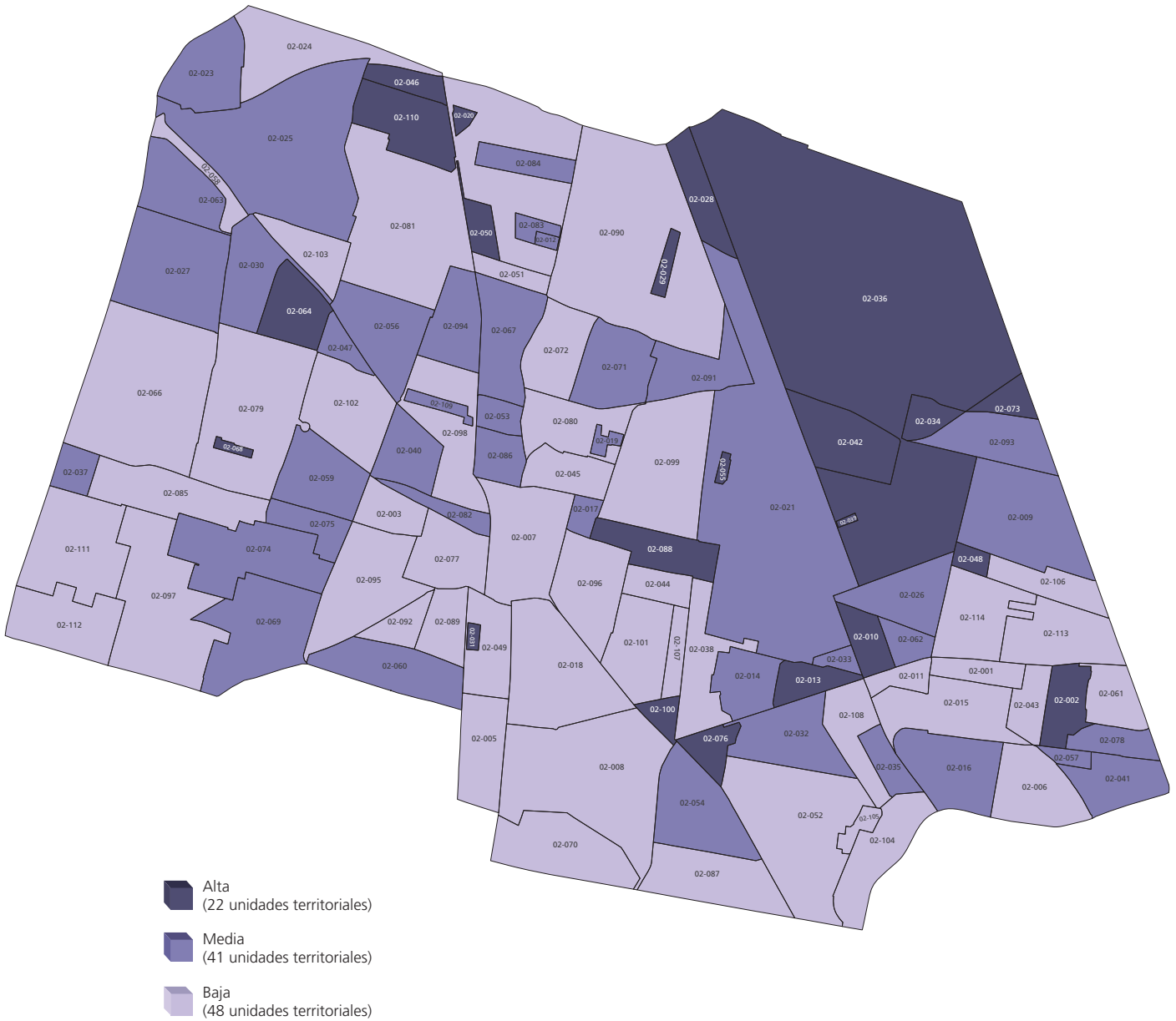


## Participación











FUENTE: Elaborado por la DEOEyG con base en la lista nominal proporcionada por la DERFE-INE, con fecha de corte al 15 de enero de 2020 (incluye a las ciudadanas y los ciudadanos que recogieron su credencial para votar hasta el 31 de enero) e información relativa al SIVACC.

## Nivel de participación en las unidades territoriales de la demarcación territorial



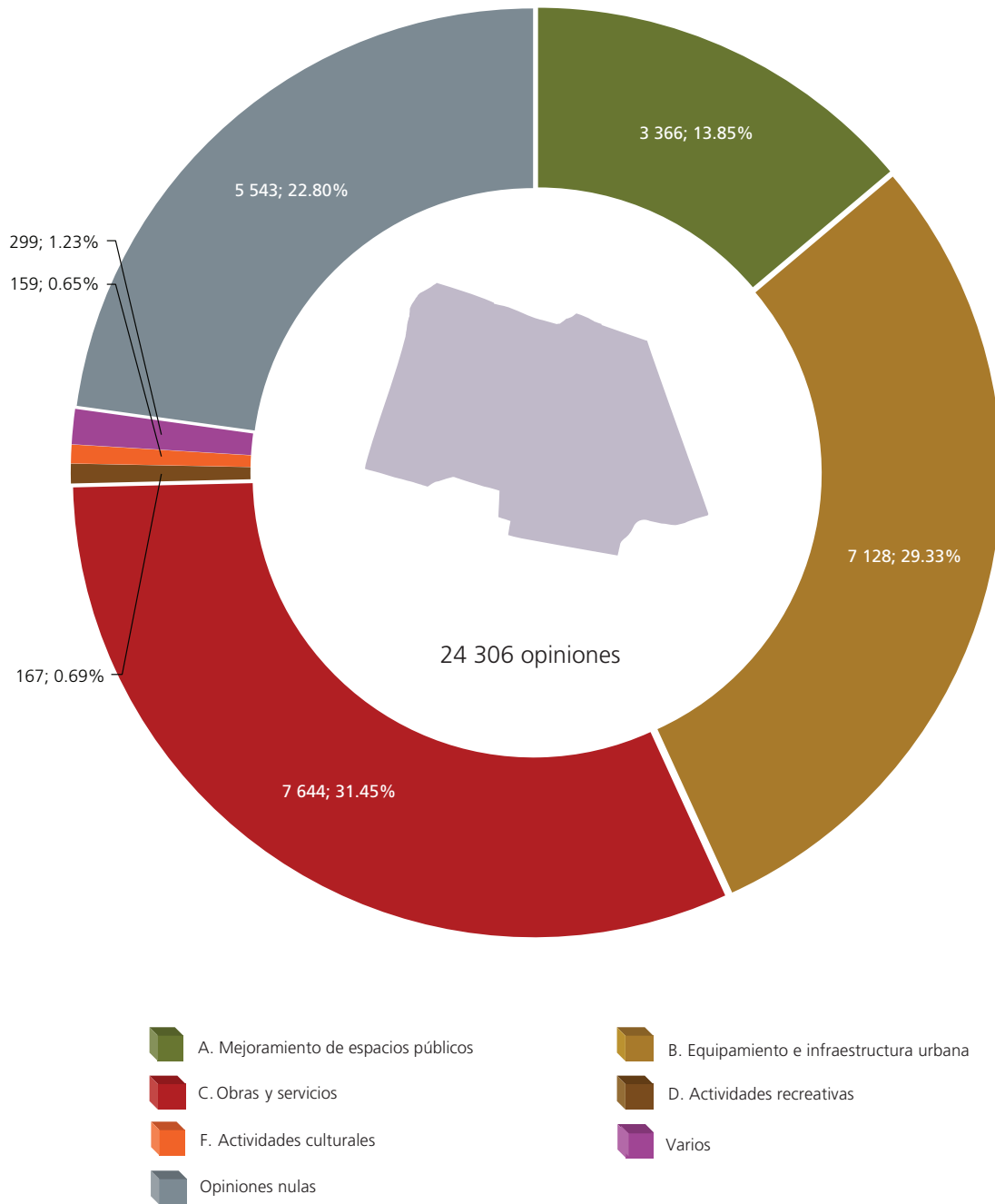
FUENTE: Elaborado por la DEOEYG con base en la participación obtenida en la CPP 2021.

## Opiniones emitidas por rubros y proyectos

Rubros y proyectos	Opiniones emitidas	%
 <b>A. Mejoramiento de espacios públicos</b>	<b>3 366</b>	<b>13.85</b>
A.1 Adecuación y/o mejoramiento de espacios públicos	3 078	12.66
A.2 Áreas verdes e impacto ambiental	288	1.19
 <b>B. Equipamiento e infraestructura urbana</b>	<b>7 128</b>	<b>29.33</b>
B.1 Alcantarillado y drenaje	937	3.85
B.2 Guarniciones y banquetas	744	3.06
B.3 Mejoramiento y reparación de vialidades	2 408	9.91
B.4 Infraestructura para personas discapacitadas	22	0.09
B.5 Balizamiento, nomenclatura y señalización	298	1.23
B.6 Red hidráulica	851	3.50
B.7 Escalinatas y puentes peatonales	9	0.04
B.8 Prevención del delito	1 859	7.65
 <b>C. Obras y servicios</b>	<b>7 644</b>	<b>31.45</b>
C.1 Muros de contención y/o rejas perimetrales	363	1.49
C.3 Mejoramiento de entornos habitacionales	1 432	5.89
C.4 Servicios urbanos brindados por las autoridades locales	5 344	21.99
C.5 Construcción de espacios públicos	505	2.08
 <b>D. Actividades recreativas</b>	<b>167</b>	<b>0.69</b>
D.1 Promoción de actividades lúdicas y recreativas	167	0.69
 <b>E. Actividades deportivas</b>	<b>34</b>	<b>0.14</b>
E.1 Promoción de actividades físicas y eventos deportivos	34	0.14
 <b>F. Actividades culturales</b>	<b>159</b>	<b>0.65</b>
F.1 Promoción de actividades socio-culturales	159	0.65
 <b>Otros</b>	<b>265</b>	<b>1.09</b>
 <b>Opiniones nulas</b>	<b>5 543</b>	<b>22.80</b>

FUENTE: Elaborado por la DEOYEG con base en la información del SIVACC.

### Opiniones emitidas por rubros y proyectos



NOTA: En la categoría "varios", se acumulan los valores correspondientes al rubro de actividades deportivas, así como el del grupo denominado "otros".  
 FUENTE: Elaborado por la DEOEYG con base en la información del SIVACC.

## Resultados por unidad territorial

Clave y nombre de la unidad territorial y distrito electoral al que pertenece	A. Mejoramiento de espacios públicos		B. Equipamiento e infraestructura urbana								C. Obras y servicios				D. Actividades recreativas	E. Actividades deportivas	F. Actividades culturales	Otros	Opiniones nulas
	A.1	A.2	B.1	B.2	B.3	B.4	B.5	B.6	B.7	B.8	C.1	C.3	C.4	C.5	D.1	E.1	F.1		
02-001, Aguilera, 05	36	-	-	-	4	-	-	-	-	-	-	-	15	-	-	-	-	-	24
02-002, Aldana, 05	13	16	-	1	8	-	-	-	-	59	-	-	229	-	-	-	-	-	56
02-003, Petrolera (Ampl), 03	-	-	-	5	22	-	6	-	-	19	-	-	10	6	-	-	-	-	11
02-005, Ángel Zimbrón, 05	-	-	-	-	9	-	-	-	-	26	-	-	25	-	-	-	-	-	9
02-006, Arenal, 05	27	-	-	-	-	-	-	-	-	93	-	-	-	-	-	-	-	-	38
02-007, Centro de Azcapotzalco, 03	11	-	-	-	5	-	-	-	-	-	-	-	7	-	-	-	10	-	3
02-008, Clavería, 05	69	-	-	39	-	-	-	-	-	14	-	-	51	85	-	-	-	-	47
02-009, Coltongo, 05	-	-	65	26	-	-	51	-	-	46	-	-	-	-	33	-	-	-	112
02-010, Cosmopolita, 05	20	-	-	-	49	-	-	-	-	-	-	-	91	-	-	-	-	-	201
02-011, Cosmopolita (Ampl), 05	-	-	-	3	12	-	-	-	-	11	-	-	16	-	-	-	-	-	1
02-012, Cruz Roja Tepantongo (U Hab), 03	2	2	49	-	-	-	-	4	-	-	-	-	8	-	-	-	-	5	4
02-013, Cuitláhuac 1 y 2 (U Hab), 05	-	-	-	-	-	-	-	97	-	58	96	11	-	-	-	-	-	-	45
02-014, Cuitláhuac 3 y 4 (U Hab), 05	-	-	-	29	116	-	-	69	-	24	-	49	8	-	-	-	3	-	18
02-015, Del Gas, 05	21	-	-	-	18	-	-	-	-	18	-	-	85	-	-	-	-	-	26
02-016, Del Gas (Ampl), 05	-	-	-	-	-	-	-	-	-	-	-	-	146	-	-	-	-	-	10
02-017, Del Maestro, 03	3	-	-	-	4	-	1	-	-	-	-	-	29	1	-	-	-	-	8
02-018, Del Recreo, 05	-	-	136	-	-	-	-	-	-	249	-	-	-	-	-	-	-	-	66
02-019, DEMET (U Hab), 03	14	-	-	-	81	-	-	-	-	-	-	21	76	38	-	-	-	-	20
02-020, Ecológica Novedades Impacto (U Hab), 03	13	10	-	-	-	-	-	-	-	-	-	63	-	-	-	-	-	-	4
02-021, El Jagüey-Estación Pantaco, 05	26	-	-	-	14	-	-	-	-	13	-	-	66	-	-	-	-	-	47
02-023, El Rosario A (U Hab), 03	-	-	-	28	40	-	-	-	-	-	-	77	139	32	-	-	-	-	260
02-024, El Rosario B (U Hab), 03	43	28	-	8	-	-	-	-	-	-	250	22	127	-	-	-	-	-	87
02-025, El Rosario C (U Hab), 03	299	-	-	-	-	-	-	-	-	-	-	-	136	-	-	-	-	-	434
02-026, Euzkadi, 05	148	-	-	-	44	-	-	-	-	-	-	-	38	34	-	-	-	-	97
02-027, Ex-Hacienda El Rosario, 03	7	-	-	-	6	-	-	-	-	-	-	-	107	16	-	-	-	-	17
02-028, Ferrería, 05	180	-	-	-	35	-	-	-	-	-	-	-	35	-	-	-	-	-	37
02-029, Ferrería (U Hab), 03	13	-	-	-	-	-	-	44	-	-	-	-	198	3	-	-	-	-	42
02-030, Francisco Villa (U Hab), 03	29	-	71	-	-	-	-	-	-	-	-	-	59	-	-	-	-	-	58
02-031, Fuentes de Azcapotzalco-Parques de Azcapotzalco (U Hab), 05	-	-	-	-	-	-	-	-	-	-	-	9	16	-	-	-	-	87	11
02-032, Hogar y Seguridad/ Nueva Santa María, 05	29	-	-	91	3	-	-	-	-	-	-	-	54	-	-	-	-	-	35
02-033, Hogares Ferrocarrileros (U Hab), 05	20	-	-	10	-	-	-	-	-	-	-	38	38	-	-	-	-	-	23
02-034, Huautla de las Salinas (Barr), 05	4	-	11	-	-	-	-	-	-	-	-	-	-	-	-	-	-	-	16
02-035, Ignacio Allende, 05	16	-	13	-	-	-	-	-	-	20	-	-	7	12	-	-	-	-	24
02-036, Industrial Vallejo, 05	-	12	-	-	17	-	-	-	-	-	-	-	47	-	-	-	-	-	6



## Resultados por unidad territorial

Clave y nombre de la unidad territorial y distrito electoral al que pertenece	Lista nominal	MRVYO	%	SEI (Vía remota)	%	Total	Participación %	Nombre del proyecto específico ganador
02-001, Aguilera, 05	1 706	79	100	0	0	79	4.63	Sustitución de luminarias por luminarias con celdas solares
02-002, Aldana, 05	3 118	382	100	0	0	382	12.25	Sendero seguro ciudadana
02-003, Petrolera (Ampl), 03	1 645	79	100	0	0	79	4.80	Sendero seguro
02-005, Ángel Zimbrón, 05	2 551	69	100	0	0	69	2.70	Cámaras de vigilancia
02-006, Arenal, 05	4 156	158	100	0	0	158	3.80	Cámara de vigilancia en c. Álamo esquina av. Encarnación Ortiz
02-007, Centro de Azcapotzalco, 03	3 237	36	100	0	0	36	1.11	Recuperación de la c. Tepanecas
02-008, Clavería, 05	8 215	302	99.02	3	0.98	305	3.71	Hacer una casa de la cultura
02-009, Coltongo, 05	3 415	331	99.40	2	0.60	333	9.75	Cambio de drenaje pluvial en la cda. de Hidalgo entre c. Laminadores y c. Poniente 116
02-010, Cosmopolita, 05	2 790	361	100	0	0	361	12.94	Repavimentación
02-011, Cosmopolita (Ampl), 05	970	43	100	0	0	43	4.43	Iluminación en la UT
02-012, Cruz Roja Tepantongo (U Hab), 03	884	73	98.65	1	1.35	74	8.37	2º prioridad (cambio de tapas de coladeras)
02-013, Cuitláhuac 1 y 2 (U Hab), 05	1 946	307	100	0	0	307	15.78	Cambio de tuberías y válvulas dañadas en la U Hab
02-014, Cuitláhuac 3 y 4 (U Hab), 05	3 621	316	100	0	0	316	8.73	Reencarpetado asfáltico manzana 4
02-015, Del Gas, 05	5 167	167	99.40	1	0.60	168	3.25	Sendero seguro
02-016, Del Gas (Ampl), 05	2 263	156	100	0	0	156	6.89	Lámparas solares y ahorradoras iluminando calle 4 y c. Ciprés, para seguridad de los habitantes de la Unidad Tres Lagos
02-017, Del Maestro, 03	638	46	100	0	0	46	7.21	Colocar paneles solares a las lámparas de la c. Nueva Jerusalén
02-018, Del Recreo, 05	8 485	451	100	0	0	451	5.32	Seguridad
02-019, demet (U Hab), 03	2 152	249	99.60	1	0.40	250	11.62	Repavimentación de espacios comunes
02-020, Ecológica Novedades Impacto (U Hab), 03	311	90	100	0	0	90	28.94	Remozamiento y pintura de edificios
02-021, El Jagüey-Estación Pantaco, 05	1 501	166	100	0	0	166	11.06	Alumbrado público sustentable con luminarias tipo led
02-023, El Rosario A (U Hab), 03	6 042	576	100	0	0	576	9.53	Pintura para edificios y casas
02-024, El Rosario B (U Hab), 03	9 268	563	99.65	2	0.35	565	6.10	Perímetro seguro
02-025, El Rosario C (U Hab), 03	8 653	869	100	0	0	869	10.04	Unión vecinal de Osa Mayor (construcción de salón de usos múltiples)
02-026, Euzkadi, 05	3 884	361	100	0	0	361	9.29	Salón de usos múltiples en el deportivo Ceylán
02-027, Ex-Hacienda El Rosario, 03	1 845	153	100	0	0	153	8.29	Mantenimiento en las áreas verdes
02-028, Ferrería, 05	2 189	287	100	0	0	287	13.11	Recuperación de espacio (módulo)
02-029, Ferrería (U Hab), 03	2 405	298	99.33	2	0.67	300	12.47	Tercera etapa de aplicación de pintura para fachadas a interiores con pintura Comex 1800 para exteriores
02-030, Francisco Villa (U Hab), 03	3 067	217	100	0	0	217	7.08	Sendero seguro c. Doroteo Arango y Víctor Hernández Covarrubias, en las partes de la zona escolar principalmente
02-031, Fuentes de Azcapotzalco-Parques de Azcapotzalco (U Hab), 05	906	122	99.19	1	0.81	123	13.58	Retiro e instalación de nuevos tanques de gas fase 2
02-032, Hogar y Seguridad/Nueva Santa María, 05	3 093	212	100	0	0	212	6.85	Proyecto integral de renovación de banquetas, red de agua potable y red sanitaria-drenaje
02-033, Hogares Ferrocarrileros (U Hab), 05	1 212	129	100	0	0	129	10.64	Poda de árboles
02-034, Huautla de las Salinas (Barr), 05	235	31	100	0	0	31	13.19	Enchúleme la UT
02-035, Ignacio Allende, 05	1 317	92	100	0	0	92	6.99	Cámaras de seguridad
02-036, Industrial Vallejo, 05	669	82	100	0	0	82	12.26	Luminarias con paneles solares

## Resultados por unidad territorial

Clave y nombre de la unidad territorial y distrito electoral al que pertenece	A. Mejoramiento de espacios públicos		B. Equipamiento e infraestructura urbana								C. Obras y servicios				D. Actividades recreativas	E. Actividades deportivas	F. Actividades culturales	Otros	Opiniones nulas
	A.1	A.2	B.1	B.2	B.3	B.4	B.5	B.6	B.7	B.8	C.1	C.3	C.4	C.5	D.1	E.1	F.1		
02-037, ISSFAM Las Armas (U Hab), 03	7	-	-	0	-	-	-	-	-	-	-	3	2	48	-	-	-	-	1
02-038, Jardín Azpeitia, 05	-	-	-	17	3	-	-	-	-	5	-	-	22	-	-	-	-	-	10
02-039, Jardines de Ceylán (U Hab), 05	5	-	24	-	-	-	-	8	-	-	-	34	19	-	-	-	-	3	7
02-040, La Preciosa, 03	56	-	-	-	17	-	12	-	-	-	-	-	103	14	-	-	-	-	64
02-041, La Raza, 05	-	-	-	-	-	-	-	-	-	32	-	-	73	-	-	-	-	-	43
02-042, Las Salinas, 05	37	-	-	19	36	-	-	-	-	-	-	-	20	-	-	-	-	-	12
02-043, Liberación, 05	-	-	-	-	4	-	-	-	-	35	-	-	44	-	-	-	-	-	15
02-044, Libertad, 05	-	-	10	-	26	-	-	-	-	-	-	-	36	-	-	-	-	-	3
02-045, Los Reyes (Barr), 03	35	-	-	10	7	-	-	-	-	16	-	-	25	-	-	-	12	-	28
02-046, Manuel Rivera Anaya CROC I (U Hab), 03	26	16	-	-	-	-	-	54	-	-	-	121	21	-	-	-	-	-	42
02-047, Miguel Hidalgo (U Hab), 03	3	49	-	-	12	-	-	-	-	-	93	-	-	-	34	-	-	-	76
02-048, Monte Alto, 05	-	-	5	-	-	-	5	7	-	54	-	-	10	-	11	-	-	-	15
02-049, Nextengo (Barr), 05	11	-	-	-	-	-	-	36	-	25	-	-	14	-	-	-	-	-	14
02-050, Nueva El Rosario, 03	22	-	51	-	-	-	-	-	-	-	12	-	19	-	-	-	-	-	13
02-051, Nueva España, 03	-	-	-	-	14	-	13	-	-	-	-	-	46	-	-	-	-	-	11
02-052, Nueva Santa María, 05	26	-	20	28	-	-	16	-	-	86	-	11	160	-	-	-	-	-	59
02-053, Nuevo San Rafael (Barr), 03	68	-	-	23	-	-	-	59	-	-	-	-	-	-	-	-	-	-	62
02-054, Obrero Popular, 05	46	-	-	-	-	-	-	-	-	-	-	112	94	-	-	-	9	-	50
02-055, Pantaco (U Hab), 05	41	-	-	-	30	-	-	18	-	-	-	5	-	-	-	-	-	-	11
02-056, Pasteros, 03	57	-	-	-	23	-	-	-	-	143	-	-	55	-	-	-	28	-	138
02-057, Patrimonio Familiar, 05	-	8	-	-	-	-	-	-	-	35	-	-	-	-	-	-	-	-	21
02-058, Pemex Prados del Rosario (U Hab), 03	49	-	-	-	48	-	-	5	-	-	-	22	22	-	-	-	-	-	13
02-059, Petrolera, 03	-	-	-	9	144	-	-	81	-	-	-	-	29	-	-	-	-	-	60
02-060, Plenitud, 03	35	-	-	-	9	-	-	-	-	28	-	-	85	-	-	-	-	80	51
02-061, Porvenir, 05	-	-	-	-	22	-	-	-	-	-	-	-	99	-	-	-	-	-	67
02-062, Potrero del Llano, 05	-	-	26	-	15	-	-	-	-	33	-	-	9	-	-	-	-	-	10
02-063, Prados del Rosario, 03	-	-	-	-	-	-	-	-	-	-	-	-	104	-	-	-	-	-	32
02-064, Presidente Madero (U Hab), 03	-	30	-	-	-	-	8	158	-	-	-	286	29	-	-	-	-	-	34
02-066, Providencia, 03	15	-	-	-	21	-	-	-	-	-	-	-	89	-	-	-	-	-	66
02-067, Reynosa Tamaulipas, 03	113	-	21	20	62	-	-	-	-	-	-	-	75	-	37	-	-	-	94
02-068, Rosendo Salazar (Conj Hab), 03	-	-	-	7	29	-	-	-	-	-	-	43	30	-	-	-	-	-	6
02-069, San Miguel Amantla (Pblo), 03	16	-	-	19	133	8	-	-	-	60	-	-	61	-	-	-	20	-	242
02-070, San Álvaro, 05	96	-	-	-	-	-	-	-	-	72	-	-	44	-	-	-	-	-	36
02-071, San Andrés (Barr), 03	42	-	45	-	19	-	-	80	-	-	-	-	101	18	-	-	-	33	77
02-072, San Andrés (Pblo), 03	18	-	-	-	53	-	-	-	-	-	-	-	94	-	29	-	11	-	49
02-073, San Andrés de las Salinas (Pblo), 05	16	-	7	-	-	-	-	-	-	-	-	-	82	-	-	-	-	-	28

## Resultados por unidad territorial

Clave y nombre de la unidad territorial y distrito electoral al que pertenece	Lista nominal	MRVyO	%	SEI (Via remota)	%	Total	Participación %	Nombre del proyecto específico ganador
02-037, ISSFAM Las Armas (U Hab), 03	776	61	100	0	0	61	7.86	Salón de usos múltiples
02-038, Jardín Azpeitia, 05	2 100	57	100	0	0	57	2.71	Reparación de banquetas en la UT
02-039, Jardines de Ceylán (U Hab), 05	228	100	100	0	0	100	43.86	Pintura para fachadas de todos los edificios
02-040, La Preciosa, 03	3 441	266	100	0	0	266	7.73	Juegos infantiles y gimnasio al aire libre mixto
02-041, La Raza, 05	2 253	148	100	0	0	148	6.57	Vigilancia para la Raza
02-042, Las Salinas, 05	865	124	100	0	0	124	14.34	Sendero seguro con la instalación de iluminación, cámaras y paso peatonal en las vías Tolteca desde av. Azcapotzalco-la Villa hasta Poniente 1
02-043, Liberación, 05	2 305	98	100	0	0	98	4.25	Liberación iluminada
02-044, Libertad, 05	1 171	75	100	0	0	75	6.40	Luminarias solares para la UT
02-045, Los Reyes (Barr), 03	3 130	133	100	0	0	133	4.25	Talleres culturales y artísticos
02-046, Manuel Rivera Anaya CROC I (U Hab), 03	2 330	279	99.64	1	0.36	280	12.02	Barniz, segunda etapa
02-047, Miguel Hidalgo (U Hab), 03	2 640	267	100	0	0	267	10.11	Mejorando las áreas verdes
02-048, Monte Alto, 05	886	105	98.13	2	1.87	107	12.08	Cámara de seguridad conectada al C5 en calle 10 y c. Ingenieros Metalúrgicos
02-049, Nextengo (Barr), 05	2 279	99	99	1	1	100	4.39	Mejoras para agua potable
02-050, Nueva El Rosario, 03	369	116	99.15	1	0.85	117	31.71	Continuidad del cambio de drenaje
02-051, Nueva España, 03	1 612	83	98.81	1	1.19	84	5.21	Caminemos seguros por nuestras banquetas
02-052, Nueva Santa María, 05	8 671	404	99.51	2	0.49	406	4.68	Cámaras de vigilancia
02-053, Nuevo San Rafael (Barr), 03	2 676	211	99.53	1	0.47	212	7.92	Captadores de agua pluvial y filtro
02-054, Obrero Popular, 05	4 653	310	99.68	1	0.32	311	6.68	Ampliación del módulo El Triángulo
02-055, Pantaco (U Hab), 05	543	105	100	0	0	105	19.34	Continuidad de delimitación de espacio e inicio de un parque multifuncional
02-056, Pasteros, 03	5 806	444	100	0	0	444	7.65	Cámaras de video vigilancia
02-057, Patrimonio Familiar, 05	802	64	100	0	0	64	7.98	Cámaras de seguridad en la UT
02-058, Pemex Prados del Rosario (U Hab), 03	2 553	159	100	0	0	159	6.23	Reencarpetamiento de la c. de Hacienda de Narvarte iniciando desde Rancho de en medio esq. Hacienda de Narvarte valorando hasta Hacienda de Sotelo
02-059, Petrolera, 03	2 801	323	100	0	0	323	11.53	Revo, paso seguro uniendo el camellón
02-060, Plenitud, 03	4 010	288	100	0	0	288	7.18	Espacio para animales domésticos
02-061, Porvenir, 05	3 059	188	100	0	0	188	6.15	Iluminando nuestras calles
02-062, Potrero del Llano, 05	1 177	93	100	0	0	93	7.90	Cámaras de seguridad
02-063, Prados del Rosario, 03	1 961	136	100	0	0	136	6.94	Cambio de luminarias led
02-064, Presidente Madero (U Hab), 03	4 519	544	99.82	1	0.18	545	12.06	Proyecto para la sustitución del equipo de bombeo de la torre de agua de la U Hab
02-066, Providencia, 03	6 730	191	100	0	0	191	2.84	Queremos poda de árboles
02-067, Reynosa Tamaulipas, 03	6 383	422	100	0	0	422	6.61	Continuidad a iluminemos
02-068, Rosendo Salazar (Conj Hab), 03	773	115	100	0	0	115	14.88	Impermeabilización y reparación de cubiertas de azoteas
02-069, San Miguel Amantla (Pblo), 03	7 610	557	99.64	2	0.36	559	7.35	Reencarpetamiento de Tezozomoc a cuchilla de providencia en Nextengo
02-070, San Álvaro, 05	6 272	247	99.60	1	0.40	248	3.95	Parque San Álvaro corazón comunitario II, ofrecer calidad de vida al generar espacios eficientes para practicar la caminata o carrera
02-071, San Andrés (Barr), 03	5 934	415	100	0	0	415	6.99	Por la calidad de agua potable (continuidad)
02-072, San Andrés (Pblo), 03	5 692	254	100	0	0	254	4.46	Luminarias de poste corto en toda la UT
02-073, San Andrés de las Salinas (Pblo), 05	269	132	99.25	1	0.75	133	49.44	Lámparas solares de brazo corto en toda la comunidad

### Resultados por unidad territorial

Clave y nombre de la unidad territorial y distrito electoral al que pertenece	A. Mejoramiento de espacios públicos		B. Equipamiento e infraestructura urbana								C. Obras y servicios				D. Actividades recreativas	E. Actividades deportivas	F. Actividades culturales	Otros	Opiniones nulas
	A.1	A.2	B.1	B.2	B.3	B.4	B.5	B.6	B.7	B.8	C.1	C.3	C.4	C.5	D.1	E.1	F.1		
02-074, San Antonio (Fracc), 03	95	-	19	-	-	-	5	36	-	-	-	-	90	42	-	-	-	-	29
02-075, San Bartolo Cahualtongo (Pblo), 03	28	-	38	-	177	-	8	-	-	10	-	-	5	-	-	-	-	5	15
02-076, San Bernabé (Barr), 05	10	-	-	-	15	-	-	-	-	30	-	-	40	-	-	-	-	-	20
02-077, San Francisco Tetcala (Pblo), 03	50	-	-	-	30	14	-	-	-	-	-	-	-	-	-	-	-	-	24
02-078, San Francisco Xocotitla, 05	-	-	-	-	20	-	-	-	-	-	-	-	52	-	-	-	-	-	33
02-079, San Juan Tlihuaca (Pblo), 03	-	-	-	-	29	-	-	-	-	78	-	-	97	67	-	-	-	-	68
02-080, San Marcos (Barr), 03	31	6	7	-	10	-	-	63	-	17	-	5	54	-	-	-	-	-	36
02-081, San Martín Xochinahuac (Pblo), 03	83	-	-	-	-	-	-	-	-	-	-	-	56	-	-	-	-	52	49
02-082, San Mateo, 03	89	-	-	-	19	-	-	-	-	-	-	-	97	-	-	-	-	-	14
02-083, San Pablo 396-Conj Hab San Pablo (U Hab), 03	-	24	17	-	-	-	-	-	-	-	-	50	40	-	-	-	-	-	74
02-084, San Pablo Xalpa (U Hab), 03	-	29	-	-	-	-	159	-	-	-	-	117	59	-	-	-	-	-	76
02-085, San Pedro Xalpa (Pblo), 03	64	-	-	72	31	-	-	-	-	-	-	-	27	21	-	-	-	-	45
02-086, San Rafael, 03	-	-	-	-	-	-	-	-	-	108	-	-	46	-	9	-	-	-	30
02-087, San Salvador Xochimanca, 05	6	-	-	-	15	-	-	-	-	-	-	-	10	-	-	-	-	-	7
02-088, San Sebastián, 03	17	-	24	27	266	-	-	-	-	-	-	-	55	-	-	-	-	-	254
02-089, Santa Apolonia (Barr), 03	-	-	10	-	61	-	-	-	-	-	-	-	31	-	-	-	-	-	24
02-090, Santa Bárbara (Pblo), 03	53	-	36	11	17	-	-	-	-	-	-	-	21	-	-	-	16	-	111
02-091, Santa Catarina (Pblo), 03	39	-	124	14	-	-	-	-	-	-	-	-	36	-	-	-	-	-	47
02-092, Santa Cruz Acayucan (Pblo), 03	-	-	-	-	23	-	-	-	-	-	-	-	35	-	-	-	-	-	23
02-093, Santa Cruz de las Salinas, 05	8	-	8	-	-	-	-	-	-	-	-	-	9	-	-	-	-	-	9
02-094, Santa Inés, 03	-	-	-	-	69	-	-	-	-	66	-	-	52	-	-	-	-	-	39
02-095, Santa Lucía (Barr), 03	8	-	-	21	11	-	-	-	-	-	-	-	13	-	-	-	-	-	10
02-096, Santa María Malinalco (Pblo), 05	24	-	-	-	108	-	-	-	-	149	-	-	58	-	-	-	-	-	38
02-097, Santiago Ahuizotla (Pblo), 03	-	-	-	27	73	-	-	-	-	27	-	-	222	-	-	-	-	-	178
02-098, Santo Domingo (Pblo), 03	62	1	-	-	5	-	-	-	9	41	5	-	65	-	-	-	31	-	11
02-099, Santo Tomás, 03	9	-	16	5	52	-	-	-	-	-	-	-	64	-	-	-	-	-	14
02-100, Sector Naval, 05	41	-	-	-	2	-	-	-	-	-	-	-	10	-	6	-	-	-	2
02-101, Sindicato Mexicano de Electricistas, 05	51	-	-	-	12	-	-	-	-	30	-	-	24	-	-	-	-	-	18
02-102, Tezozomoc, 03	58	-	28	-	-	-	-	-	-	-	-	-	79	-	33	-	10	-	84
02-103, Tierra Nueva, 03	27	44	-	-	-	-	-	-	-	-	-	-	9	15	-	-	-	-	25
02-104, Tlatilco, 05	-	-	-	10	14	-	-	-	-	-	-	-	43	-	-	-	-	-	18
02-105, Tlatilco (U Hab), 05	1	5	20	3	9	-	-	-	-	4	-	24	11	-	-	-	-	-	21

## Resultados por unidad territorial

Clave y nombre de la unidad territorial y distrito electoral al que pertenece	Lista nominal	MRVyo	%	SEI (Via remota)	%	Total	Participación %	Nombre del proyecto específico ganador
02-074, San Antonio (Fracc), 03	3 828	316	100	0	0	316	8.25	Sustitución de luminarias por tecnología led en los parques, jardines y espacios deportivos de la UT
02-075, San Bartolo Cahualtongo (Pblo), 03	2 634	286	100	0	0	286	10.86	Enchulando arreglando nuestros andadores con concreto nuevo
02-076, San Bernabé (Barr), 05	771	115	100	0	0	115	14.92	Luminarias de celdas solares de postes cortos
02-077, San Francisco Tetecala (Pblo), 03	3 088	117	99.15	1	0.85	118	3.82	"Restaurando la magia del pueblo"
02-078, San Francisco Xocotitla, 05	1 585	104	99.05	1	0.95	105	6.62	Iluminando Antonio Valeriano
02-079, San Juan Tlihuaca (Pblo), 03	9 166	336	99.12	3	0.88	339	3.70	Sendero seguro para toda la UT
02-080, San Marcos (Barr), 03	4 376	229	100	0	0	229	5.23	Mejoramiento de la red hidráulica en la zona de "La Pitolaca"
02-081, San Martín Xochinahuac (Pblo), 03	5 007	239	99.58	1	0.42	240	4.79	Continuidad al club "San Martín Xochinahuac" clases gratuitas de box y otras actividades
02-082, San Mateo, 03	2 230	218	99.54	1	0.46	219	9.82	Techado de canchas de básquetbol
02-083, San Pablo 396-Conj Hab San Pablo (U Hab), 03	2 020	201	98.05	4	1.95	205	10.15	Dar continuidad a dale una manita de gato a San Pablo 396 pintura y mejoramiento de fachadas para toda la unidad habitacional
02-084, San Pablo Xalpa (U Hab), 03	4 212	440	100	0	0	440	10.45	Pintura para fachadas de edificios pendientes por pintar de las etapas a, b, c, d, e, f, g y h
02-085, San Pedro Xalpa (Pblo), 03	6 994	260	100	0	0	260	3.72	Salón comunitario (casa de cultura Xalpa)
02-086, San Rafael, 03	2 115	190	98.45	3	1.55	193	9.13	Cámaras de vigilancia
02-087, San Salvador Xochimanca, 05	948	38	100	0	0	38	4.01	Reencarpetamiento de vialidades
02-088, San Sebastián, 03	4 572	643	100	0	0	643	14.06	Repavimentación de la calle Prolongación San Sebastián y callejón 1 Soledad
02-089, Santa Apolonia (Barr), 03	3 643	123	97.62	3	2.38	126	3.46	Seguridad peatonal, sin baches y con señalizaciones en cerrada del Águila
02-090, Santa Bárbara (Pblo), 03	5 648	264	99.62	1	0.38	265	4.69	Dale un nocaute a las enfermedades y a la drogadicción actíivate Parque del Estudiante ubicado entre c. Hidalgo y Rosario
02-091, Santa Catarina (Pblo), 03	3 318	260	100	0	0	260	7.84	Cambio de drenaje
02-092, Santa Cruz Acayucan (Pblo), 03	1 760	81	100	0	0	81	4.60	Colocación de reductores de velocidad, sobre las vialidades, para reducir y evitar accidentes de tráfico
02-093, Santa Cruz de las Salinas, 05	376	34	100	0	0	34	9.04	Alumbrado en Poniente 128
02-094, Santa Inés, 03	2 794	226	100	0	0	226	8.09	Cámara de vigilancia para todas las calles de Santa Inés
02-095, Santa Lucía (Barr), 03	1 019	63	100	0	0	63	6.18	Camino seguro
02-096, Santa María Malinalco (Pblo), 05	7 003	374	99.20	3	0.80	377	5.38	Cámaras de vigilancia para la UT
02-097, Santiago Ahuizotla (Pblo), 03	10 297	527	100	0	0	527	5.12	Lámparas para un mejor sendero seguro
02-098, Santo Domingo (Pblo), 03	4 244	227	98.70	3	1.30	230	5.42	Mejorar la iluminación con luminarias cortas desde Ferrocarriles Nacionales hasta la c. de Santo Domingo
02-099, Santo Tomás, 03	2 998	160	100	0	0	160	5.34	Repavimentar de calle Michoacán y callejón Hidalgo
02-100, Sector Naval, 05	365	61	100	0	0	61	16.71	Mejoramiento de canchas de Salónica (fase 2)
02-101, Sindicato Mexicano de Electricistas, 05	3 632	134	99.26	1	0.74	135	3.72	Más cámaras de seguridad
02-102, Tezozomoc, 03	9 234	292	100	0	0	292	3.16	Sendero seguro
02-103, Tierra Nueva, 03	2 631	120	100	0	0	120	4.56	Reforestación en toda la UT
02-104, Tlatilco, 05	3 519	82	96.47	3	3.53	85	2.42	Colocación de luminarias en c. Verbena y cerrada Verbena
02-105, Tlatilco (U Hab), 05	1 543	98	100	0	0	98	6.35	Cambio de los ductos de drenaje de los edificios de la U Hab

### Resultados por unidad territorial

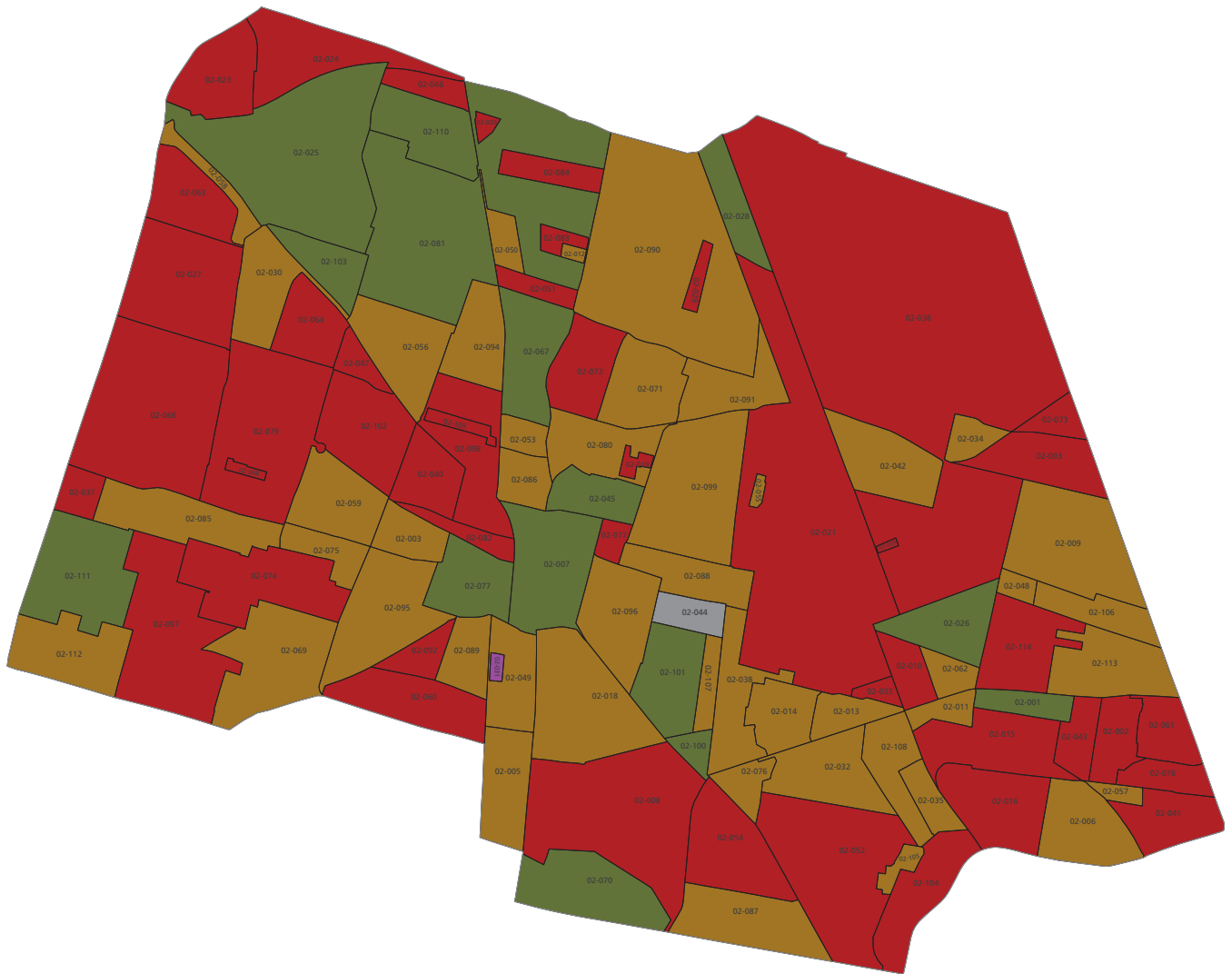
Clave y nombre de la unidad territorial y distrito electoral al que pertenece	A. Mejoramiento de espacios públicos		B. Equipamiento e infraestructura urbana								C. Obras y servicios				D. Actividades recreativas	E. Actividades deportivas	F. Actividades culturales	Otros	Opiniones nulas	
	A.1	A.2	B.1	B.2	B.3	B.4	B.5	B.6	B.7	B.8	C.1	C.3	C.4	C.5	D.1	E.1	F.1			
02-106, Trabajadores del Hierro, 05	8	-	-	16	18	-	-	-	-	-	-	-	14	-	-	-	-	-	5	
02-107, Un Hogar para cada Trabajador, 05	-	-	-	-	14	-	-	-	-	-	-	-	10	-	-	-	-	-	6	
02-108, Victoria de las Democracias, 05	-	-	-	62	25	-	-	-	-	-	-	-	24	-	-	-	-	-	28	
02-109, Villas Azcapotzalco (U Hab), 03	13	-	11	-	-	-	-	-	-	-	-	10	45	4	-	-	-	-	5	
02-110, Xochinahuac (U Hab), 03	187	-	-	-	-	-	-	-	-	-	-	-	163	-	-	-	-	-	364	
02-111, San Pedro Xalpa (Ampl) I, 03	70	8	19	-	-	-	14	32	-	-	-	-	15	52	-	-	-	-	107	
02-112, San Pedro Xalpa (Ampl) II, 03	27	-	6	58	69	-	-	-	-	-	-	-	42	-	-	-	-	-	54	
02-113, Pro Hogar I, 05	36	-	-	26	-	-	-	-	-	25	-	-	12	-	-	-	9	-	23	
02-114, Pro Hogar II, 05	-	-	-	-	-	-	-	-	-	-	-	-	133	-	9	-	-	-	48	
<b>Total</b>	<b>3 078</b>	<b>288</b>	<b>937</b>	<b>744</b>	<b>2 408</b>	<b>22</b>	<b>298</b>	<b>851</b>	<b>9</b>	<b>1 859</b>	<b>363</b>	<b>1 432</b>	<b>5 344</b>	<b>505</b>	<b>167</b>	<b>34</b>	<b>159</b>	<b>265</b>	<b>5 543</b>	
<b>Total por rubro</b>	<b>3 366</b>		<b>7 128</b>								<b>7 644</b>									

### Resultados por unidad territorial

Clave y nombre de la unidad territorial y distrito electoral al que pertenece	Lista nominal	MRVYO	%	SEI (Vía remota)	%	Total	Participación %	Nombre del proyecto específico ganador
02-106, Trabajadores del Hierro, 05	2 632	61	100	0	0	61	2.32	Pavimentación de la UT
02-107, Un Hogar para cada Trabajador, 05	1 475	30	100	0	0	30	2.03	Reparación de pavimento
02-108, Victoria de las Democracias, 05	3 293	139	100	0	0	139	4.22	Creación de un sendero seguro con iluminación, recuperación de banquetas sin destrucción de áreas verdes, en la c. Toronjil
02-109, Villas Azcapotzalco (U Hab), 03	1 282	88	100	0	0	88	6.86	Luminarias led en la av. Cristóbal Colón
02-110, Xochinahuac (U Hab), 03	5 625	713	99.86	1	0.14	714	12.69	Proyecto Akan. La vialidad de Akan bajo un concepto de imagen urbana para el beneficio de la U Hab
02-111, San Pedro Xalpa (Ampl) I, 03	9 471	317	100	0	0	317	3.35	Salón de usos múltiples construcción
02-112, San Pedro Xalpa (Ampl) II, 03	6 924	256	100	0	0	256	3.70	Mejoramiento de banquetas, colocación de rampas para discapacitados, bacheo de calles y reductores de velocidad (tipo topes)
02-113, Pro Hogar I, 05	4 904	130	99.24	1	0.76	131	2.67	Sendero seguro sobre c. Central Sur
02-114, Pro Hogar II, 05	6 058	188	98.95	2	1.05	190	3.14	Sendero seguro para todas y todos
<b>Azcapotzalco</b>	<b>372 069</b>	<b>24 246</b>	<b>99.75</b>	<b>60</b>	<b>0.25</b>	<b>24 306</b>	<b>6.53</b>	

FUENTE: Elaborado por la DEOEYG con base en la lista nominal proporcionada por la DERFE-INE, con fecha de corte al 15 de enero de 2020 (incluye a las ciudadanas y los ciudadanos que recogieron su credencial para votar hasta el 31 de enero) e información relativa al SIVACC.

**Rubro al que pertenece el proyecto ganador en las unidades territoriales de la demarcación territorial a ejecutarse en el año 2021**



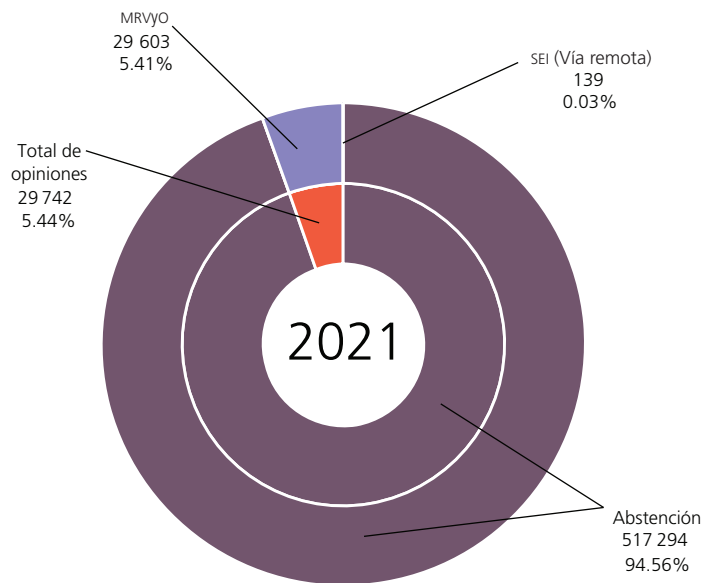
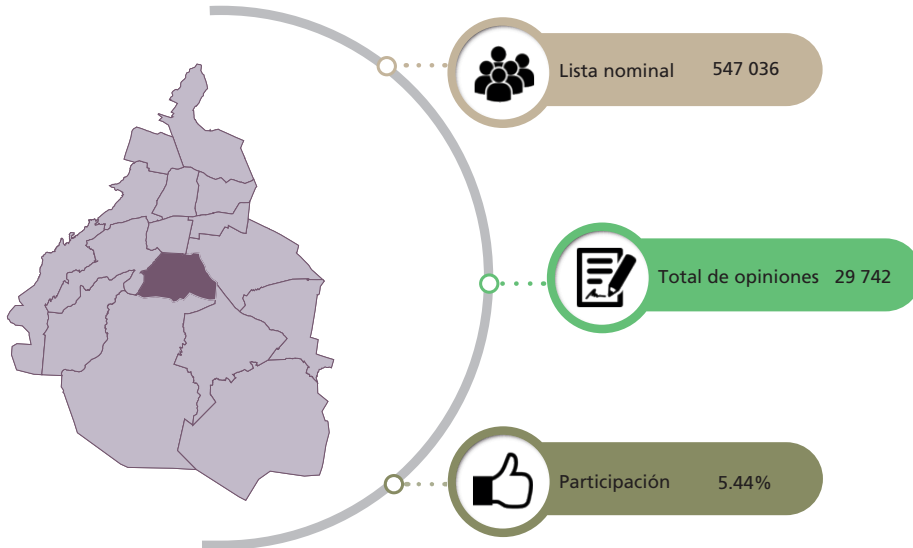
- A. Mejoramiento de espacios públicos  
(15 unidades territoriales)
- B. Equipamiento e infraestructura urbana  
(47 unidades territoriales)
- C. Obras y servicios  
(47 unidades territoriales)
- Empate: Equipamiento e infraestructura urbana/Obras y servicios  
(una unidad territorial)
- Otros  
(una unidad territorial)

NOTA: Los rubros ganadores aquí representados derivan de la organización relativa a los códigos en que se colocan los proyectos específicos.  
FUENTE: Elaborado por la DEOEG con base en las opiniones emitidas en la CPP 2021.

# Coyoacán



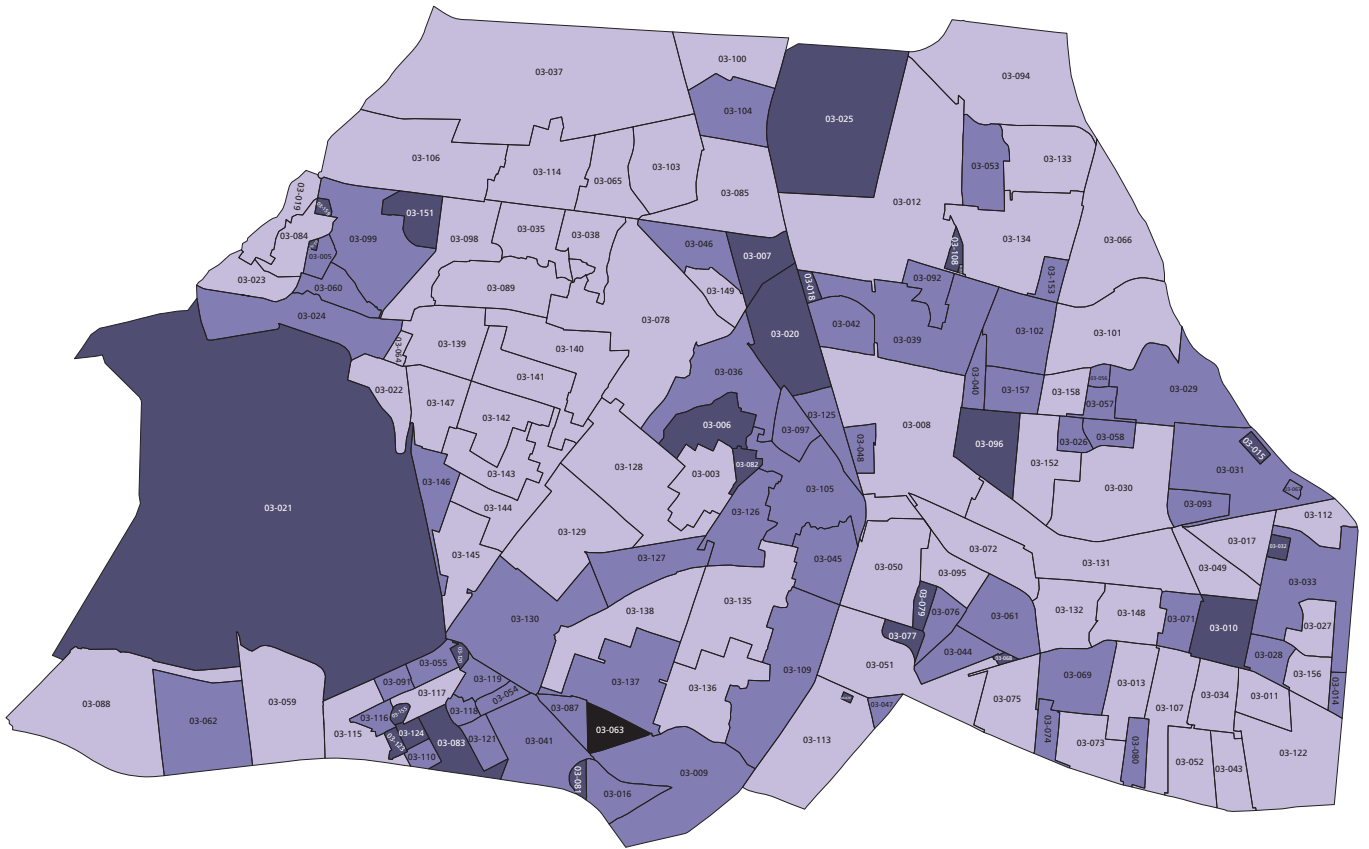
## Participación



FUENTE: Elaborado por la DEOEG con base en la lista nominal proporcionada por la DERFE-INE, con fecha de corte al 15 de enero de 2020 (incluye a las ciudadanas y los ciudadanos que recogieron su credencial para votar hasta el 31 de enero) para la jornada electiva única ordinaria, así como el corte al 10 de abril de 2021 para la unidad territorial Cafetales I (Rdcial), con clave 03-010 donde se celebró la jornada electiva extraordinaria e información relativa al SIVACC.











## Nivel de participación en las unidades territoriales de la demarcación territorial



- Alta  
(26 unidades territoriales)
- Media  
(58 unidades territoriales)
- Baja  
(68 unidades territoriales)
- No se registraron proyectos  
(una unidad territorial)

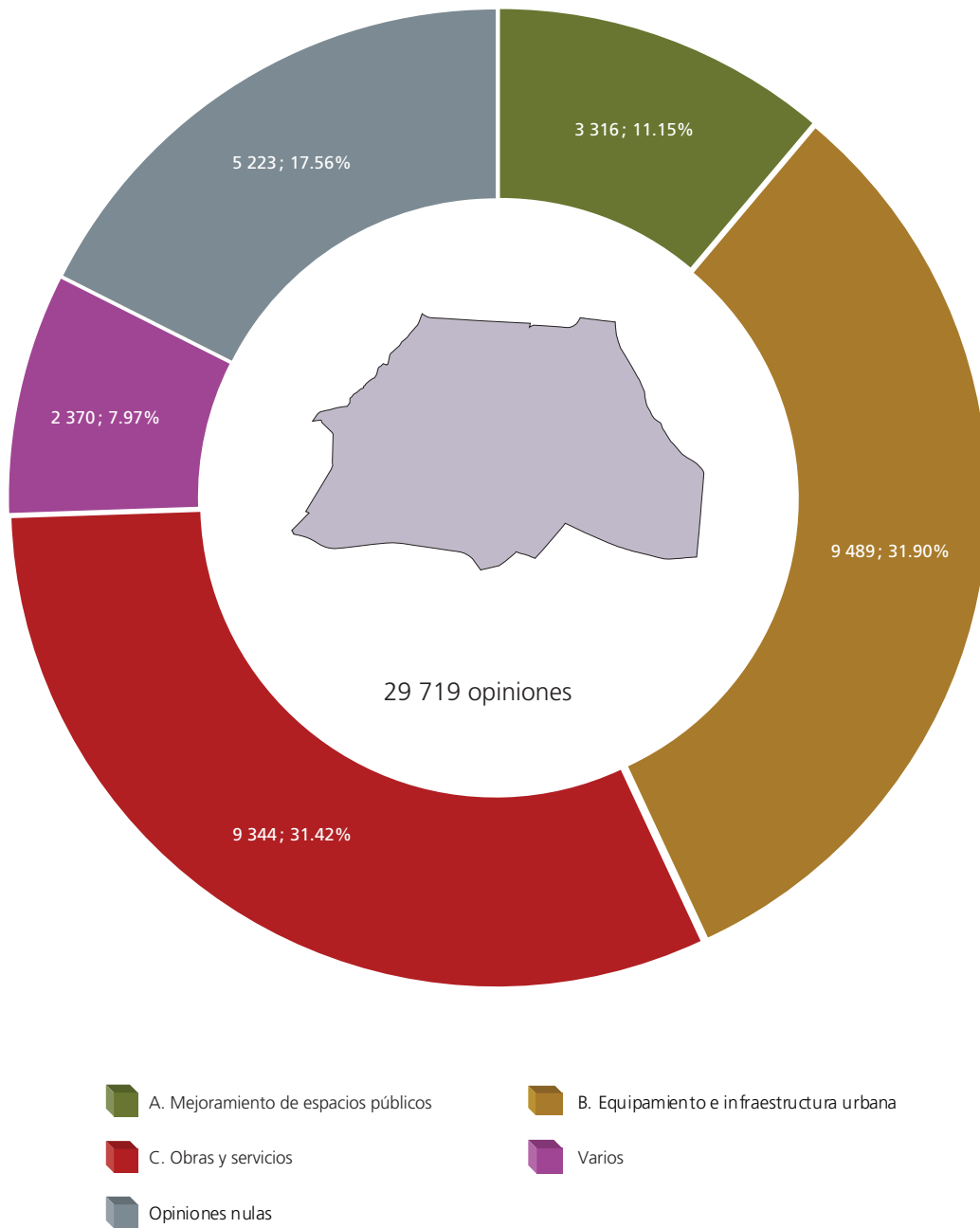
NOTA: En la unidad territorial Joyas del Pedregal (Fracc), con clave 03-063, no se registraron proyectos específicos, por lo tanto, no hubo consulta.  
FUENTE: Elaborado por la DEOYEG con base en la participación obtenida en la CPP 2021.

## Opiniones emitidas por rubros y proyectos

Rubros y proyectos	Opiniones emitidas	%
 <b>A. Mejoramiento de espacios públicos</b>	<b>3 316</b>	<b>11.15</b>
A.1 Adecuación y/o mejoramiento de espacios públicos	2 679	9.01
A.2 Áreas verdes e impacto ambiental	637	2.14
 <b>B. Equipamiento e infraestructura urbana</b>	<b>9 489</b>	<b>31.91</b>
B.1 Alcantarillado y drenaje	547	1.84
B.2 Guarniciones y banquetas	1 230	4.14
B.3 Mejoramiento y reparación de vialidades	3 098	10.42
B.4 Infraestructura para personas discapacitadas	311	1.05
B.5 Balizamiento, nomenclatura y señalización	307	1.03
B.6 Red hidráulica	2 790	9.38
B.8 Prevención del delito	1 206	4.05
 <b>C. Obras y servicios</b>	<b>9 344</b>	<b>31.42</b>
C.1 Muros de contención y/o rejas perimetrales	241	0.81
C.3 Mejoramiento de entornos habitacionales	2 567	8.63
C.4 Servicios urbanos brindados por las autoridades locales	6 165	20.73
C.5 Construcción de espacios públicos	371	1.25
 <b>D. Actividades recreativas</b>	<b>7</b>	<b>0.02</b>
D.1 Promoción de actividades lúdicas y recreativas	7	0.02
 <b>E. Actividades deportivas</b>	<b>2</b>	<b>0.01</b>
E.1 Promoción de actividades físicas y eventos deportivos	2	0.01
 <b>F. Actividades culturales</b>	<b>40</b>	<b>0.13</b>
F.1 Promoción de actividades socio-culturales	40	0.13
 <b>Otros</b>	<b>2 321</b>	<b>7.80</b>
 <b>Opiniones nulas</b>	<b>5 223</b>	<b>17.56</b>

FUENTE: Elaborado por la DEOEyG con base en la información del SIVACC.

### Opiniones emitidas por rubros y proyectos



NOTA: En la categoría "Varios", se acumulan los valores correspondientes a los rubros de actividades culturales, recreativas y deportivas, así como el del grupo denominado "Otros".  
FUENTE: Elaborado por la DEOEG con base en la información del SIVACC.

### Resultados por unidad territorial

Clave y nombre de la unidad territorial y distrito electoral al que pertenece	A. Mejoramiento de espacios públicos		B. Equipamiento e infraestructura urbana								C. Obras y servicios				D. Actividades recreativas	E. Actividades deportivas	F. Actividades culturales	Otros	Opiniones nulas
	A.1	A.2	B.1	B.2	B.3	B.4	B.5	B.6	B.8	C.1	C.3	C.4	C.5	D.1	E.1	F.1			
03-003, Ajusco Huayamilpas, 32	-	-	-	23	-	-	-	-	16	-	-	-	-	-	-	-	-	11	
03-005, Alttilo (Cond Alttilo Universidad), 26	-	-	21	-	8	-	-	-	32	-	-	63	-	-	-	-	-	13	
03-006, Ampliación Candelaria, 32	-	-	-	101	-	-	-	-	-	-	-	190	-	-	-	-	-	293	
03-007, Atlántida, 26	-	-	-	-	-	-	-	-	23	-	-	-	52	-	-	-	85	9	
03-008, Avante, 30	25	-	-	-	-	-	-	-	-	-	-	120	-	-	-	-	14	23	
03-009, Bosques de Tetlameya, 32	-	-	-	-	32	-	-	-	-	-	-	39	-	-	-	-	-	4	
03-010, Cafetales I (Rdcial), 30	71	-	-	-	-	-	-	-	-	-	17	117	-	-	-	-	8	27	
03-011, Cafetales II (Rdcial), 30	11	-	25	-	9	-	-	-	-	-	-	12	-	-	-	-	-	2	
03-012, Campestre Churubusco, 30	12	-	-	-	-	-	-	-	-	-	-	276	-	-	-	-	-	22	
03-013, Campestre Coyoacán (Frac), 30	66	-	-	-	-	-	-	20	-	-	-	-	-	-	-	-	-	7	
03-014, Canal Nacional (U Hab), 30	-	-	-	-	-	-	-	67	-	-	22	-	-	-	-	-	-	15	
03-015, Canal Nacional 260 (U Hab), 30	-	4	-	-	15	-	-	80	-	-	38	-	-	-	-	-	34	30	
03-016, Cantil del Pedregal, 32	-	-	-	-	-	-	-	13	-	-	-	21	-	-	-	-	-	7	
03-017, Carmen Serdán, 30	20	-	20	-	-	-	-	-	-	-	-	73	-	-	-	-	-	100	
03-018, Centro Urbano Tlalpan (U Hab), 26	-	-	-	-	-	-	-	-	-	40	-	94	-	-	-	-	7	0	
03-019, Chimalistac, 26	6	-	-	-	14	-	-	-	-	-	-	3	-	-	-	-	-	0	
03-020, Ciudad Jardín, 26	117	-	23	-	-	-	-	95	-	-	-	82	8	-	-	-	-	47	
03-021, Ciudad Universitaria, 26	-	-	-	-	-	-	-	21	14	-	-	-	-	-	-	-	-	1	
03-022, Copilco El Alto, 32	72	10	-	-	-	-	-	30	-	-	-	-	-	-	-	-	43	12	
03-023, Copilco El Bajo, 26	-	-	-	-	-	-	-	22	112	-	-	47	-	-	-	-	-	41	
03-024, Copilco Universidad, 26	33	17	-	16	-	-	-	17	-	-	19	137	-	-	-	-	-	20	
03-025, Country Club, 26	53	-	-	15	-	-	-	-	-	-	-	122	58	-	-	-	-	19	
03-026, CROC Culhuacán Secc 6 (U Hab), 30	30	-	24	-	-	-	-	41	-	-	43	-	-	-	-	-	-	43	
03-027, CTM IX Culhuacán Zona 29-30 (U Hab), 30	16	-	-	-	-	-	-	-	88	-	-	11	-	-	-	-	-	86	
03-028, CTM IXA Culhuacán (U Hab), 30	44	-	-	-	129	-	-	-	-	-	-	-	14	-	-	-	-	14	
03-029, CTM V Culhuacán (U Hab), 30	49	5	-	-	196	-	5	-	-	21	-	64	-	-	-	-	-	52	

### Resultados por unidad territorial

Clave y nombre de la unidad territorial y distrito electoral al que pertenece	Lista nominal	MRVYO	%	SEI (Vía remota)	%	Total	Participación %	Nombre del proyecto específico ganador
03-003, Ajusco Huayamilpas, 32	2 503	50	100	0	0	50	2	Repavimentación de todas las banquetas
03-005, Altillo (Cond Altillo Universidad), 26	1 619	136	99.27	1	0.73	137	8.46	Inst. de paneles solares generadores de energía en techos de área de lavado (2da etapa) para generar electricidad de los edif del ala sur de la UT
03-006, Ampliación Candelaria, 32	4 518	581	99.49	3	0.51	584	12.93	Cambio de luminarias tradicionales por luces led en UT
03-007, Atlántida, 26	911	165	97.63	4	2.37	169	18.55	Calentadores solares para los vecinos interesados de la UT mediante sorteo 2da etapa. Hasta donde alcance el presupuesto
03-008, Avante, 30	8 607	182	100	0	0	182	2.11	Luminarias en av. Del parque, desde calz. de la Virgen hasta el kiosco y juegos recreativos
03-009, Bosques de Tetlameya, 32	723	75	100	0	0	75	10.37	Poda de árboles en bosques
03-010, Cafetales I (Rdcial), 30	1 828	236	98.33	4	1.67	240	13.13	Descope, poda, tala y reforestación de los parques de la UT
03-011, Cafetales II (Rdcial), 30	1 444	59	100	0	0	59	4.09	Sustitución de tubería del drenaje de la c. Alotepec que desemboca al drenaje central de calz. de las Bombas
03-012, Campestre Churubusco, 30	9 877	308	99.35	2	0.65	310	3.14	Instalación de luminarias solares al interior de la UT
03-013, Campestre Coyoacán (Fracc), 30	1 959	93	100	0	0	93	4.75	Continuación de remodelación del parque de la UT
03-014, Canal Nacional (U Hab), 30	1 487	104	100	0	0	104	6.99	Continuidad a la reparación de la estructura de concreto que soporta los tinacos de los edificios, así como su techumbre
03-015, Canal Nacional 260 (U Hab), 30	1 663	199	99	2	1	201	12.09	Continuación de la reparación y mantenimiento de todas las cisternas de toda la U Hab
03-016, Cantil del Pedregal, 32	454	41	100	0	0	41	9.03	Colocación de luminarias leds
03-017, Carmen Serdán, 30	7 093	211	99.06	2	0.94	213	3	Senderos seguros
03-018, Centro Urbano Tlalpan (U Hab), 26	929	141	100	0	0	141	15.18	Iluminación en andadores con celdas solares y lámparas led
03-019, Chimalistac, 26	473	23	100	0	0	23	4.86	3ra etapa de renivelación de piedra bola sobre la c. Paseo del Río hasta donde alcance el presupuesto
03-020, Ciudad Jardín, 26	2 557	372	100	0	0	372	14.55	Construcción e interconexión a línea de agua tratada para riego de los 4 parques de la UT 2da etapa
03-021, Ciudad Universitaria, 26	206	36	100	0	0	36	17.48	Sustitución del sistema hidroneumático del multifamiliar para maestros. 2da etapa
03-022, Copilco El Alto, 32	3 135	165	98.80	2	1.20	167	5.33	Mejoramiento vial integral para la UT y rescate de su identidad cultural
03-023, Copilco El Bajo, 26	3 892	222	100	0	0	222	5.70	Construcción de un sistema de captación de aguas pluviales para la UT
03-024, Copilco Universidad, 26	2 907	257	99.23	2	0.77	259	8.91	Energía sustentable
03-025, Country Club, 26	2 303	264	98.88	3	1.12	267	11.59	Cambio de luminarias tipo led en av. Country Club, av. de los Ciclistas, c. Fútbol y av. Corredores en 2da etapa hasta donde alcance el presupuesto
03-026, CROC Culhuacán Secc 6 (U Hab), 30	1 965	179	98.90	2	1.10	181	9.21	Desazolve de sótanos
03-027, CTM IX Culhuacán Zona 29-30 (U Hab), 30	3 730	199	99	2	1	201	5.39	Instalación de cámaras de vigilancia conectadas a DVR
03-028, CTM IXA Culhuacán (U Hab), 30	2 805	200	99.50	1	0.50	201	7.17	Reencarpetamiento y luminarias
03-029, CTM V Culhuacán (U Hab), 30	6 404	389	99.23	3	0.77	392	6.12	Reparación de pisos de andadores

### Resultados por unidad territorial

Clave y nombre de la unidad territorial y distrito electoral al que pertenece	A. Mejoramiento de espacios públicos		B. Equipamiento e infraestructura urbana						C. Obras y servicios				D. Actividades recreativas	E. Actividades deportivas	F. Actividades culturales	Otros	Opiniones nulas		
	A.1	A.2	B.1	B.2	B.3	B.4	B.5	B.6	B.8	C.1	C.3	C.4	C.5	D.1	E.1			F.1	
03-030, CTM VI Culhuacán (U Hab), 30	-	-	-	96	-	-	-	-	131	-	-	-	117	88	-	-	-	-	240
03-031, CTM VII Culhuacán (U Hab), 30	-	-	-	-	1	-	-	-	474	-	18	2	11	-	7	-	-	-	40
03-032, CTM VIIA Culhuacán (U Hab), 30	32	-	-	3	1	-	-	-	5	69	2	-	7	-	-	-	-	-	6
03-033, CTM VIII Culhuacán (U Hab), 30	50	-	-	307	11	-	-	-	-	-	-	59	87	-	-	-	-	-	99
03-034, CTM X Culhuacán (U Hab), 30	-	-	-	-	-	-	-	-	75	-	-	2	14	-	-	-	-	-	25
03-035, Cuadrante de San Francisco, 26	-	-	-	-	-	-	-	-	-	-	-	-	17	1	-	2	-	-	16
03-036, De la Candelaria (Pblo), 32	-	-	110	-	-	-	-	-	-	195	-	-	184	-	-	-	-	-	186
03-037, Del Carmen, 26	-	-	-	-	-	-	-	-	-	-	-	-	65	-	-	-	-	33	4
03-038, Del Niño Jesús (Barr), 26	-	-	-	-	53	-	-	-	-	-	-	-	28	-	-	-	-	-	11
03-039, Educación, 30	69	88	-	-	-	-	-	-	-	-	-	49	117	-	-	-	-	-	68
03-040, Ex Ejido San Francisco Culhuacán I, 30	-	-	-	-	41	-	-	-	-	-	-	-	-	-	-	-	-	-	10
03-041, El Caracol, 32	-	-	-	-	45	-	4	57	-	-	-	-	10	13	-	-	-	-	19
03-042, El Centinela, 30	-	-	-	-	18	-	-	-	-	-	-	-	96	-	-	-	29	-	22
03-043, El Mirador, 30	-	-	-	-	-	-	-	-	7	20	-	-	12	-	-	-	-	6	7
03-044, El Parque de Coyoacán (Frac), 30	57	-	-	-	60	-	-	-	-	-	-	-	-	-	-	-	-	-	5
03-045, El Reloj, 32	84	-	-	-	76	-	-	-	-	-	-	-	23	-	-	-	-	-	13
03-046, El Rosedal I, 26	-	75	17	-	44	-	-	-	-	-	-	-	19	-	-	-	-	-	28
03-047, El Vergel de Coyoacán ( INFONAVIT El Hueso) (U Hab), 32	-	-	-	-	-	-	-	-	-	22	-	-	20	-	-	-	-	-	2
03-048, Emiliano Zapata, 30	-	-	-	-	42	-	40	-	-	-	-	-	-	-	-	-	-	22	13
03-049, Emiliano Zapata (U Hab), 30	20	-	51	-	-	-	-	64	-	-	5	-	28	-	-	-	-	-	15
03-050, Espartaco, 30	-	-	14	16	29	-	-	22	-	-	-	-	25	-	-	-	-	-	18
03-051, Ex Hacienda Coapa, 30	-	-	3	-	51	-	-	-	-	-	-	-	15	-	-	-	-	-	12
03-052, Haciendas de Coyoacán (Frac), 30	36	-	-	-	-	-	-	-	-	33	-	-	-	8	-	-	-	-	6
03-053, Hermosillo, 30	13	-	-	-	-	-	-	-	-	-	-	-	25	26	-	-	-	-	37
03-054, Imán, 32	-	-	-	-	-	-	-	-	42	-	-	-	-	-	-	-	-	-	16
03-055, Imán 580 (U Hab), 32	35	-	-	-	-	-	-	-	-	-	-	96	-	-	-	-	-	-	18
03-056, INFONAVIT Culhuacán Zona 1 (U Hab), 30	-	-	-	-	-	-	-	-	-	10	9	24	-	-	-	-	-	-	12

### Resultados por unidad territorial

Clave y nombre de la unidad territorial y distrito electoral al que pertenece	Lista nominal	MRVyo	%	SEI (Vía remota)	%	Total	Participación %	Nombre del proyecto específico ganador
03-030, CTM VI Culhuacán (U Hab), 30	13 672	670	99.70	2	0.30	672	4.92	Sustitución de las tuberías (red principal) de agua de toda la UT
03-031, CTM VII Culhuacán (U Hab), 30	7 054	549	99.28	4	0.72	553	7.84	Reparación del sistema de bombeo
03-032, CTM VIIA Culhuacán (U Hab), 30	1 057	125	100	0	0	125	11.83	Cámaras de vigilancia con monitor
03-033, CTM VIII Culhuacán (U Hab), 30	9 250	605	98.69	8	1.31	613	6.63	Rehabilitación y reparación de banquetas y guarniciones en andadores. Colocación de rampas de concreto para acceso a edificios. Retiro de cascajo
03-034, CTM X Culhuacán (U Hab), 30	5 723	116	100	0	0	116	2.03	Para mantenimiento preventivo o correctivo al sistema de rebombeo
03-035, Cuadrante de San Francisco, 26	3 204	35	97.22	1	2.78	36	1.12	Luminarias
03-036, De la Candelaria (Pblo), 32	7 325	671	99.41	4	0.59	675	9.22	Seguridad y protección comunitaria (segunda etapa)
03-037, Del Carmen, 26	9 648	98	96.08	4	3.92	102	1.06	2da etapa de reforestación de la UT (retiro de árboles secos y plantación de especies medianas)
03-038, Del Niño Jesús (Barr), 26	2 141	92	100	0	0	92	4.30	Pavimentación de la c. Espíritu santo y del callejón Tlalaxco hasta donde alcance el presupuesto 2da etapa
03-039, Educación, 30	6 660	390	99.74	1	0.26	391	5.87	Continuar con la rehabilitación de áreas verdes de la UT y darles mantenimiento
03-040, Ex Ejido San Francisco Culhuacán I, 30	536	51	100	0	0	51	9.51	Repavimentación de c. Ejido Talpan-ejido Xoco y c. ejido Culhuacán
03-041, El Caracol, 32	2 234	148	100	0	0	148	6.62	Nivelación de asfalto y servicio de bacheo
03-042, El Centinela, 30	1 808	165	100	0	0	165	9.13	Arreglo de los parques de toda la UT
03-043, El Mirador, 30	1 315	52	100	0	0	52	3.95	Renovación de cámaras de seguridad en toda la UT
03-044, El Parque de Coyoacán (Fracc), 30	1 368	122	100	0	0	122	8.92	Reencarpetamiento de calles (dar continuidad)
03-045, El Reloj, 32	2 990	195	99.49	1	0.51	196	6.56	Pavimentación de c. Cáliz y C. Corola
03-046, El Rosedal I, 26	1 845	183	100	0	0	183	9.92	Resguardo perimetral de Prados del Jardín de las Rosas segunda etapa
03-047, El Vergel de Coyoacán ( INFONAVIT El Hueso) (U Hab), 32	647	44	100	0	0	44	6.80	Cámaras de vigilancia y ramal de agua
03-048, Emiliano Zapata, 30	1 187	117	100	0	0	117	9.86	Embellecer la UT: pintar topes y banquetas, poda de árboles, colocación de plantas endémicas e iluminación
03-049, Emiliano Zapata (U Hab), 30	5 398	182	99.45	1	0.55	183	3.39	Continuación del balizamiento y renovación de banquetas dañadas y faltantes
03-050, Espartaco, 30	4 245	123	99.19	1	0.81	124	2.92	Vialidades seguras
03-051, Ex Hacienda Coapa, 30	1 476	80	98.77	1	1.23	81	5.49	Reestructuración de guarniciones y banquetas, registro de las coladeras y socavón
03-052, Haciendas de Coyoacán (Fracc), 30	1 700	83	100	0	0	83	4.88	Continuar con construcción de techumbre en el parque "Manuel Negrete" (velaría)
03-053, Hermosillo, 30	1 543	101	100	0	0	101	6.55	Construcción de una biblioteca pequeña en la zona del deportivo
03-054, Imán, 32	875	58	100	0	0	58	6.63	Cambio de tubería de los tinacos y de la tubería de la red hidráulica que sube a los tinacos de los edificios y del sum desde la red general
03-055, Imán 580 (U Hab), 32	2 217	149	100	0	0	149	6.72	Barreras de acceso vehicular
03-056, INFONAVIT Culhuacán Zona 1 (U Hab), 30	711	54	98.18	1	1.82	55	7.74	Poda de altura y corte de raíces

### Resultados por unidad territorial

Clave y nombre de la unidad territorial y distrito electoral al que pertenece	A. Mejoramiento de espacios públicos		B. Equipamiento e infraestructura urbana						C. Obras y servicios				D. Actividades recreativas	E. Actividades deportivas	F. Actividades culturales	Otros	Opiniones nulas	
	A.1	A.2	B.1	B.2	B.3	B.4	B.5	B.6	B.8	C.1	C.3	C.4	C.5	D.1	E.1			F.1
03-057, INFONAVIT Culhuacán Zona 2 (U Hab), 30	-	-	-	-	47	7	-	-	-	-	55	14	-	-	-	-	-	19
03-058, INFONAVIT Culhuacán Zona 3 (U Hab), 30	22	31	-	-	-	-	-	-	-	-	13	30	-	-	-	-	-	22
03-059, Insurgentes Cuicuilco, 32	-	-	-	-	-	-	-	-	-	-	8	-	-	-	-	-	-	1
03-060, Integración Latinoamericana (U Hab), 26	-	-	-	-	-	32	-	96	52	-	44	3	-	-	-	-	-	10
03-061, Jardines de Coyacacán (Fracc), 30	-	-	-	-	32	-	-	-	131	-	-	15	-	-	-	-	-	9
03-062, Jardines del Pedregal, 26	-	-	-	-	15	-	4	8	35	-	-	10	-	-	-	-	-	7
03-064, La Cantera (U Hab), 26	-	-	-	-	6	-	-	-	-	-	44	-	-	-	-	-	-	3
03-065, La Concepción (Barr), 26	35	-	-	-	-	-	-	-	-	-	-	-	-	-	-	-	-	5
03-066, La Magdalena Culhuacán (Barr), 30	-	-	-	-	4	161	7	-	39	-	14	17	17	-	-	-	-	108
03-067, La Virgen 1170 (U Hab), 30	-	-	-	-	55	-	-	-	-	-	13	-	-	-	-	-	-	4
03-068, Las Cabañas, 30	-	-	-	-	14	-	-	31	-	-	43	-	-	-	-	-	5	15
03-069, Las Campanas, 30	-	-	-	-	3	-	-	-	20	-	-	22	-	-	-	-	-	7
03-070, Las Trojes Coapa (U Hab), 32	7	-	-	-	-	-	-	-	-	-	18	36	-	-	-	-	-	1
03-071, Los Cedros (Fracc), 30	-	-	2	2	4	-	-	-	20	21	-	4	-	-	-	-	-	5
03-072, Los Cipreses, 30	17	-	-	-	15	-	-	-	14	-	-	-	-	-	-	-	-	1
03-073, Los Girasoles I, 30	-	-	-	-	3	-	-	-	1	-	-	2	-	-	-	-	-	0
03-074, Los Girasoles II, 30	-	-	-	-	14	-	-	36	-	15	19	30	-	-	-	-	-	5
03-075, Los Girasoles III, 30	28	-	-	-	-	-	-	-	-	-	8	22	-	-	-	-	-	9
03-076, Los Olivos (Fracc), 30	-	-	-	-	-	-	-	13	84	-	-	15	-	-	-	-	-	8
03-077, Los Olivos (U Hab), 30	-	-	-	-	-	-	-	-	-	-	46	51	-	-	-	-	-	7
03-078, Los Reyes (Pblo), 26	-	157	7	17	150	-	19	10	-	-	-	30	-	-	-	-	51	48
03-079, Los Robles (Fracc), 30	4	-	-	7	-	-	-	51	21	5	20	-	-	-	-	-	-	2
03-080, Los Sauces (Fracc), 30	-	-	-	4	-	-	-	-	57	-	-	6	-	-	-	-	-	1
03-081, Media Luna, 32	13	-	-	-	17	-	-	-	-	-	-	18	-	-	-	-	41	28



### Resultados por unidad territorial

Clave y nombre de la unidad territorial y distrito electoral al que pertenece	Lista nominal	MRVYO	%	SEI (Vía remota)	%	Total	Participación %	Nombre del proyecto específico ganador
03-057, INFONAVIT Culhuacán Zona 2 (U Hab), 30	1 561	141	99.30	1	0.70	142	9.10	Instalación de pisos antiderrapantes para escaleras dentro de edificios y escaleras de triplex, hasta donde alcance el presupuesto
03-058, INFONAVIT Culhuacán Zona 3 (U Hab), 30	1 647	118	100	0	0	118	7.16	Recuperación de espacios públicos y áreas verdes por medio de sembradíos y huertas comunitarias autosustentables
03-059, Insurgentes Cuicuilco, 32	2 483	8	88.89	1	11.11	9	0.36	Mejoramiento urbano
03-060, Integración Latinoamericana (U Hab), 26	3 031	237	100	0	0	237	7.82	Cambio de instalación hidráulica que bombea agua potable a los edificios de la U Hab
03-061, Jardines de Coyoacán (Fracc), 30	2 158	187	100	0	0	187	8.67	Protección a los cables UTP de las cámaras de videovigilancia
03-062, Jardines del Pedregal, 26	896	79	100	0	0	79	8.82	2da etapa. Reemplazo de cámaras de vigilancia por nuevas en toda la UT hasta donde alcance el presupuesto
03-064, La Cantera (U Hab), 26	1 167	52	98.11	1	1.89	53	4.54	2da etapa pintar todas las fachadas y laterales de los edif, barnizar el tabique rojo en toda la UT. Hasta donde alcance el presupuesto
03-065, La Concepción (Barr), 26	1 259	40	100	0	0	40	3.18	2da etapa de rehabilitación y reforestación del parque La Conchita. Hasta donde alcance el presupuesto
03-066, La Magdalena Culhuacán (Barr), 30	9 614	366	99.73	1	0.27	367	3.82	Corrección y mantenimiento de la c. del Barrio de la Magdalena y San Juan
03-067, La Virgen 1170 (U Hab), 30	768	72	100	0	0	72	9.38	Continuidad del reencarpetamiento de los estacionamientos de la UT
03-068, Las Cabañas, 30	394	108	100	0	0	108	27.41	Continuación de la sustitución de la red hidráulica de toda la UT
03-069, Las Campanas, 30	597	52	100	0	0	52	8.71	Continuación de luminarias solares
03-070, Las Trojes Coapa (U Hab), 32	458	60	96.77	2	3.23	62	13.54	Mejora de iluminación y cambio de adoquín en la entrada principal
03-071, Los Cedros (Fracc), 30	749	58	100	0	0	58	7.74	Sustituir la malla ciclónica colocada en los claros del muro perimetral del parque por reja de acero, eurreja verde
03-072, Los Cipreses, 30	1 633	46	97.87	1	2.13	47	2.88	Techado de cancha del jardín y mejoramiento de la UT
03-073, Los Girasoles I, 30	582	6	100	0	0	6	1.03	Reencarpetamiento de c. Vista Hermosa y c. Rancho Arenal. Hasta donde alcance el presupuesto
03-074, Los Girasoles II, 30	1 230	119	100	0	0	119	9.67	Continuación del desazolve celdas de cimentación
03-075, Los Girasoles III, 30	2 819	67	100	0	0	67	2.38	Instalación de luminarias y reparación de las que están descompuestas
03-076, Los Olivos (Fracc), 30	1 095	119	99.17	1	0.83	120	10.96	Mi seguridad
03-077, Los Olivos (U Hab), 30	435	104	100	0	0	104	23.91	Poda de árboles y mejoramiento de áreas verdes
03-078, Los Reyes (Pblo), 26	14 678	486	99.39	3	0.61	489	3.33	Habilitación de corredor ecológico en prolongación de Santa Tecla, entre eje 10 y av. Aztecas 2da etapa. Hasta donde alcance el presupuesto
03-079, Los Robles (Fracc), 30	588	110	100	0	0	110	18.71	Continuación de sustitución de red hidráulica
03-080, Los Sauces (Fracc), 30	816	68	100	0	0	68	8.33	Instalación de cámaras de vigilancia (cámaras, DVRs, monitores y almacenamiento de equipo) con instalación subterránea de cableado
03-081, Media Luna, 32	415	117	100	0	0	117	28.19	Compra de calentadores solares para las casas de la UT, 2da etapa. Hasta donde alcance el presupuesto

### Resultados por unidad territorial

Clave y nombre de la unidad territorial y distrito electoral al que pertenece	A. Mejoramiento de espacios públicos		B. Equipamiento e infraestructura urbana						C. Obras y servicios				D. Actividades recreativas	E. Actividades deportivas	F. Actividades culturales	Otros	Opiniones nulas	
	A.1	A.2	B.1	B.2	B.3	B.4	B.5	B.6	B.8	C.1	C.3	C.4	C.5	D.1	E.1			F.1
03-082, Nueva Díaz Ordaz, 32	-	-	-	-	48	11	-	-	-	-	97	18	-	-	-	-	171	53
03-083, Olímpica, 32	176	-	-	-	-	-	-	-	53	-	-	59	12	-	-	-	-	4
03-084, Oxtopulco Universidad, 26	-	-	-	-	3	-	-	-	-	-	-	43	-	-	-	-	-	6
03-085, Parque San Andrés, 26	152	-	-	-	71	-	7	-	-	-	-	10	-	-	-	-	-	29
03-087, Pedregal de La Zorra, 32	-	-	-	2	21	-	-	-	-	-	-	42	-	-	-	-	-	11
03-088, Pedregal de San Ángel (Ampl), 26	6	-	-	-	-	-	-	-	24	-	-	5	-	-	-	-	-	1
03-089, Pedregal de San Francisco (Fracc), 26	-	-	-	-	-	-	-	-	-	-	26	36	-	-	-	-	-	2
03-091, Pedregal del Maurel, 32	-	-	15	-	-	-	-	-	39	-	-	49	-	-	-	-	-	0
03-092, Petrolera Taxqueña, 30	9	-	20	-	-	-	-	-	-	-	-	26	-	-	-	-	-	8
03-093, Piloto Culhuacán (U Hab), 30	-	8	-	-	38	-	-	-	-	-	105	89	-	-	-	-	-	31
03-094, Prado Churubusco, 30	59	-	-	-	-	-	13	-	-	-	-	111	-	-	-	-	-	9
03-095, Prados de Coyoacán, 30	58	3	-	6	-	-	-	-	-	-	-	-	-	-	-	-	-	3
03-096, Presidentes Ejidales Primera Sección, 30	147	-	-	-	9	-	-	-	-	-	-	161	-	-	-	-	-	65
03-097, Rancho El Rosario, 32	-	-	-	-	-	-	-	-	-	-	-	-	19	-	-	-	-	21
03-098, Romero de Terreros, 26	81	26	-	-	-	-	-	-	-	-	-	-	-	-	-	-	-	6
03-099, Romero de Terreros (Fracc), 26	-	-	-	-	48	-	-	-	61	-	-	61	-	-	-	-	-	14
03-100, San Diego Churubusco, 26	-	-	-	-	9	-	4	-	-	-	8	15	-	-	-	-	-	0
03-101, San Francisco Culhuacán (Pblo), 30	-	-	-	-	318	-	3	-	-	-	31	79	-	-	-	-	-	75
03-102, Ampliación San Francisco Culhuacán (Ej), 30	17	-	-	-	-	-	-	-	69	-	-	134	-	-	-	11	-	24
03-103, San Lucas (Barr), 26	-	-	-	32	81	-	-	21	-	-	-	-	-	-	-	-	68	28
03-104, San Mateo (Barr), 26	35	-	-	44	23	-	-	-	-	-	-	111	-	-	-	-	-	27
03-105, San Pablo Tepetlapa (Pblo), 32	-	-	-	-	44	-	-	-	-	-	271	-	-	-	-	-	-	128
03-106, Santa Catarina (Barr), 26	-	-	-	22	-	-	-	-	-	-	-	22	-	-	-	-	41	18

### Resultados por unidad territorial

Clave y nombre de la unidad territorial y distrito electoral al que pertenece	Lista nominal	MRVYO	%	SEI (Vía remota)	%	Total	Participación %	Nombre del proyecto específico ganador
03-082, Nueva Díaz Ordaz, 32	1 979	398	100	0	0	398	20.11	Instalación de calentadores solares, 2da etapa
03-083, Olímpica, 32	1 090	304	100	0	0	304	27.89	Recolector de captación de agua pluvial e instalar tubería de riego en el Parque de los Chivos
03-084, Oxtopulco Universidad, 26	1 129	52	100	0	0	52	4.61	3era etapa de reforestación, tala de árboles muertos y sustitución en las áreas verdes de toda la UT
03-085, Parque San Andrés, 26	4 669	269	100	0	0	269	5.76	Recuperación de los 3 parques de la UT para esparcimiento y actividades lúdicas, 2da etapa. Hasta donde alcance el presupuesto
03-087, Pedregal de La Zorra, 32	1 212	76	100	0	0	76	6.27	Una lámpara es luz de vida
03-088, Pedregal de San Ángel (Ampo), 26	1 101	33	91.67	3	8.33	36	3.27	2da etapa. Instalación de sistema de captación pluvial de los vecinos interesados de la UT. Hasta donde alcance el presupuesto
03-089, Pedregal de San Francisco (Fracc), 26	1 255	64	100	0	0	64	5.10	Cambio de luminarias por nuevas con paneles solares que se ubicaran en diversos puntos de la UT, 2da etapa. Hasta donde alcance el presupuesto
03-091, Pedregal del Maurel, 32	1 346	103	100	0	0	103	7.65	Ilumina tu calle desde tu casa
03-092, Petrolera Taxqueña, 30	1 020	63	100	0	0	63	6.18	Continuación. 2da etapa de cambio de tuberías de drenaje de toda la UT
03-093, Piloto Culhuacán (U Hab), 30	2 790	270	99.63	1	0.37	271	9.71	Podas de altura, clareos y tratamiento de raíces
03-094, Prado Churubusco, 30	8 906	191	99.48	1	0.52	192	2.16	Reparación de calles, restitución de alumbrado público, limpieza y mantenimiento de jardines
03-095, Prados de Coyoacán, 30	1 993	70	100	0	0	70	3.51	Remodelación de los dos parques ubicados en la c. Lira y c. Castor
03-096, Presidentes Ejidales Primera Sección, 30	2 821	382	100	0	0	382	13.54	Lámparas solares para toda la UT para las casas
03-097, Rancho El Rosario, 32	498	40	100	0	0	40	8.03	Construcción de escenario de usos múltiples en el Parque Bambú
03-098, Romero de Terreros, 26	2 574	113	100	0	0	113	4.39	Instalación de sistema de captación de agua e instalación de sistema de riego en Parque Jaime Sábines (2da etapa)
03-099, Romero de Terreros (Fracc), 26	1 682	182	98.91	2	1.09	184	10.94	Instalación de alarma vecinal a la intemperie, en cuadrantes de la UT que será manipulada mediante control remoto por los vecinos, 2da etapa
03-100, San Diego Churubusco, 26	1 355	36	100	0	0	36	2.66	Poda y clareo, mantenimiento, reparación y en su caso sustitución de luminarias en toda la UT. Hasta donde alcance el presupuesto 2da etapa
03-101, San Francisco Culhuacán (Pblo), 30	11 843	505	99.80	1	0.20	506	4.27	Rehabilitación de calles y callejones
03-102, Ampliación San Francisco Culhuacán (Ej), 30	3 291	252	98.82	3	1.18	255	7.75	Mejoramiento de la imagen urbana mediante cruces seguros. En la c. Ejido Santa Bárbara
03-103, San Lucas (Barr), 26	4 071	228	99.13	2	0.87	230	5.65	Compra e instalación de calentadores solares para todas las familias interesadas de la UT hasta donde alcance el presupuesto. 2da etapa
03-104, San Mateo (Barr), 26	2 781	236	98.33	4	1.67	240	8.63	Instalación de lámparas de led en toda la UT, 2a etapa. Hasta donde alcance el presupuesto
03-105, San Pablo Tepetlapa (Pblo), 32	5 321	442	99.77	1	0.23	443	8.33	Pintura en fachada
03-106, Santa Catarina (Barr), 26	3 008	103	100	0	0	103	3.42	Habilitación de huertos urbanos con instalación de sistema para recolección de agua pluvial y riego en el parque Santa Catarina de la UT

### Resultados por unidad territorial

Clave y nombre de la unidad territorial y distrito electoral al que pertenece	A. Mejoramiento de espacios públicos		B. Equipamiento e infraestructura urbana						C. Obras y servicios				D. Actividades recreativas	E. Actividades deportivas	F. Actividades culturales	Otros	Opiniones nulas	
	A.1	A.2	B.1	B.2	B.3	B.4	B.5	B.6	B.8	C.1	C.3	C.4	C.5	D.1	E.1			F.1
03-107, Santa Cecilia, 30	-	-	-	27	20	-	-	25	-	-	-	80	-	-	-	-	-	7
03-108, Santa Martha del Sur, 30	-	-	57	-	65	-	-	-	-	-	39	-	-	-	-	-	-	34
03-109, Santa Úrsula Coapa (Pblo), 32	-	-	-	22	62	-	-	-	-	-	-	37	-	-	-	-	377	132
03-110, Santa Úrsula Coyoacán, 32	-	-	-	-	6	-	-	-	-	-	18	-	-	-	-	-	-	1
03-112, STUNAM Culhuacán (U Hab), 30	2	-	-	-	-	-	-	-	-	104	-	13	-	-	-	-	-	10
03-113, Viejo Ejido Santa Úrsula Coapa, 32	-	-	-	-	-	-	-	-	-	-	-	49	-	-	-	-	146	73
03-114, Villa Coyoacán, 26	14	-	-	-	23	-	-	-	-	-	-	36	-	-	-	-	10	6
03-115, Villa Panamericana 1era. Sección (U Hab), 32	-	-	-	-	-	-	-	50	-	-	-	51	-	-	-	-	-	13
03-116, Villa Panamericana 2da. Sección (U Hab), 32	11	-	-	-	-	-	-	39	-	-	56	-	-	-	-	-	-	17
03-117, Villa Panamericana 3era. Sección (U Hab), 32	-	21	-	-	-	-	-	45	-	-	13	-	-	-	-	-	-	26
03-118, Villa Panamericana 4ta. Sección (U Hab), 32	-	-	-	-	-	-	-	95	-	-	-	-	-	-	-	-	-	9
03-119, Villa Panamericana 5ta. Sección (U Hab), 32	-	-	-	-	18	-	-	89	-	-	7	-	-	-	-	-	-	22
03-120, Villa Panamericana 6ta. Sección (U Hab), 32	14	-	-	-	-	-	-	55	-	-	18	-	3	-	-	-	2	6
03-121, Villa Panamericana 7ma. Sección (U Hab), 32	10	-	-	-	8	-	-	128	-	-	-	-	-	-	-	-	-	14
03-122, Villa Quietud (Fracc), 30	12	-	102	-	11	-	-	6	-	-	-	-	-	-	-	-	-	17
03-123, Villas del Pedregal (U Hab), 32	-	-	-	10	-	-	-	124	-	-	18	-	-	-	-	-	-	22
03-124, Vistas del Maurel (U Hab), 32	-	-	-	-	-	-	-	-	54	-	-	62	-	-	-	-	-	14
03-125, Xotepingo, 30	-	-	-	-	-	-	-	-	42	-	-	33	-	-	-	-	-	4
03-126, Adolfo Ruiz Cortines I, 32	168	-	31	131	-	-	-	-	-	-	-	-	-	-	-	-	-	91
03-127, Adolfo Ruiz Cortines II, 32	-	-	-	-	59	-	-	-	-	-	-	281	-	-	-	-	-	137
03-128, Ajusco I, 32	-	-	-	-	-	-	-	-	-	-	-	228	-	-	-	-	-	112
03-129, Ajusco II, 32	-	-	-	35	-	-	-	-	-	-	113	202	-	-	-	-	-	55
03-130, Ajusco III, 32	-	-	-	86	81	-	-	-	-	-	-	138	-	-	-	-	-	202

### Resultados por unidad territorial

Clave y nombre de la unidad territorial y distrito electoral al que pertenece	Lista nominal	MRVYO	%	SEI (Vía remota)	%	Total	Participación %	Nombre del proyecto específico ganador
03-107, Santa Cecilia, 30	2 940	159	100	0	0	159	5.41	Reparación de luminarias dentro de los parques de la UT
03-108, Santa Martha del Sur, 30	1 521	195	100	0	0	195	12.82	Repavimentación de los andadores de toda la U Hab
03-109, Santa Úrsula Coapa (Pblo), 32	10 081	630	100	0	0	630	6.25	Instalación de calentadores solares
03-110, Santa Úrsula Coyoacán, 32	409	25	100	0	0	25	6.11	Impermeabilización de azoteas de los 30 edificios de la UT
03-112, STUNAM Culhuacán (U Hab), 30	2 353	128	99.22	1	0.78	129	5.48	Continuidad de seguimiento del repellado y aplanado de toda la barda perimetral de la U. Hab. Continuidad del proyecto ganador del 2019
03-113, Viejo Ejido Santa Úrsula Coapa, 32	6 690	268	100	0	0	268	4.01	Calentadores solares
03-114, Villa Coyoacán, 26	2 965	87	97.75	2	2.25	89	3	Cont. Prog integral de recuperación de la UT que incluye bacheo, nivelación de banquetas, rampas, mantenimiento de luminarias y coladeras, 2da etapa
03-115, Villa Panamericana 1era. Sección (U Hab), 32	2 190	114	100	0	0	114	5.21	Continuidad del cambio de tubería de agua potable en 1a. Sección
03-116, Villa Panamericana 2da. Sección (U Hab), 32	1 523	123	100	0	0	123	8.08	Reparación de adocreto y concreto
03-117, Villa Panamericana 3era. Sección (U Hab), 32	1 971	104	99.05	1	0.95	105	5.33	Cambio de válvulas y tuberías de la red hidráulica interna, 3era sección
03-118, Villa Panamericana 4ta. Sección (U Hab), 32	1 656	103	99.04	1	0.96	104	6.28	Sustituir la red de agua potable secundaria en la 4ta sección, continuidad
03-119, Villa Panamericana 5ta. Sección (U Hab), 32	2 183	136	100	0	0	136	6.23	Cambio de tubería de cemento-asbesto por polietileno del ramal principal de la rinconada de los juegos
03-120, Villa Panamericana 6ta. Sección (U Hab), 32	275	97	98.98	1	1.02	98	35.64	Cambio y sustitución de la red hidráulica de agua potable etapa 1 y 2
03-121, Villa Panamericana 7ma. Sección (U Hab), 32	1 584	160	100	0	0	160	10.10	Continuación del suministro y colocación de tubería de agua potable en las rinconadas Colonial, Lagos y Precolombina
03-122, Villa Quietud (Fracc), 30	2 844	148	100	0	0	148	5.20	Sustitución de drenaje y reconstrucción de coladeras (renovación)
03-123, Villas del Pedregal (U Hab), 32	825	173	99.43	1	0.57	174	21.09	Sustitución de red hidráulica y válvulas
03-124, Vistas del Maurel (U Hab), 32	1 122	130	100	0	0	130	11.59	Integración de 25 cámaras de vigilancia al sist. Actual, reparación del cerebro de control existente para el correcto funcionamiento del sist compl
03-125, Xotepingo, 30	1 179	79	100	0	0	79	6.70	Cámaras de vigilancia para toda la UT. Hasta donde alcance el presupuesto
03-126, Adolfo Ruiz Cortines I, 32	6 516	421	100	0	0	421	6.46	Mejoramiento de imagen urbana de la plaza principal en la UT
03-127, Adolfo Ruiz Cortines II, 32	6 839	477	100	0	0	477	6.97	Mantenimiento de luminarias de la c. Tepozatl, c. Teocalli, c. Ixtlilochitl, c. Iztaccihuatl y av. Popocatépetl hasta donde alcance el presupuesto
03-128, Ajusco I, 32	13 696	339	99.71	1	0.29	340	2.48	Lámparas de energía solar automática y calentadores solares para las viviendas
03-129, Ajusco II, 32	11 049	401	99.01	4	0.99	405	3.67	Pintando tu casa para que tu colonia se vea mejor y de un buen aspecto y que nos sigan apoyando para apoyar a los demás
03-130, Ajusco III, 32	8 645	502	99.01	5	0.99	507	5.86	Iluminando Coyoacán

### Resultados por unidad territorial

Clave y nombre de la unidad territorial y distrito electoral al que pertenece	A. Mejoramiento de espacios públicos		B. Equipamiento e infraestructura urbana						C. Obras y servicios				D. Actividades recreativas	E. Actividades deportivas	F. Actividades culturales	Otros	Opiniones nulas	
	A.1	A.2	B.1	B.2	B.3	B.4	B.5	B.6	B.8	C.1	C.3	C.4	C.5	D.1	E.1			F.1
03-131, Alianza Popular Revolucionaria Norte (U Hab), 30	11	-	-	-	-	-	-	-	140	-	-	24	5	-	-	-	-	5
03-132, Alianza Popular Revolucionaria Poniente (U Hab), 30	1	-	2	-	-	3	-	50	-	-	-	16	-	-	-	-	-	5
03-133, Paseos de Taxqueña I, 30	-	-	-	-	-	-	-	-	-	-	-	136	2	-	-	-	-	9
03-134, Paseos de Taxqueña II, 30	42	23	-	-	-	-	-	-	-	-	-	109	-	-	-	-	-	14
03-135, Pedregal de Santa Úrsula I, 32	-	28	-	24	-	-	29	78	-	-	-	183	-	-	-	-	70	61
03-136, Pedregal de Santa Úrsula II, 32	64	-	-	62	34	-	-	-	-	-	-	-	32	-	-	-	170	140
03-137, Pedregal de Santa Úrsula III, 32	63	8	-	-	26	-	-	-	-	-	-	21	-	-	-	-	421	88
03-138, Pedregal de Santa Úrsula IV, 32	-	-	-	84	40	-	-	-	-	-	90	46	41	-	-	-	-	89
03-139, Pedregal de Sto. Domingo I, 32	-	-	-	-	-	-	43	-	-	-	129	57	-	-	-	-	-	217
03-140, Pedregal de Sto. Domingo II, 32	-	-	-	-	27	-	-	-	-	-	110	151	-	-	-	-	-	134
03-141, Pedregal de Sto. Domingo III, 32	-	-	-	-	148	-	-	-	-	-	202	25	-	-	-	-	103	42
03-142, Pedregal de Sto. Domingo IV, 32	-	133	-	-	-	-	23	-	-	-	30	54	-	-	-	-	140	96
03-143, Pedregal de Sto. Domingo V, 32	25	-	-	-	-	-	-	43	-	-	28	20	-	-	-	-	54	69
03-144, Pedregal de Sto. Domingo VI, 32	-	-	-	32	-	-	-	57	-	-	111	67	-	-	-	-	-	169
03-145, Pedregal de Sto. Domingo VII, 32	-	-	-	-	19	-	-	34	-	-	80	14	-	-	-	-	144	84
03-146, Pedregal de Sto. Domingo VIII, 32	-	-	-	-	297	-	-	-	-	-	-	66	-	-	-	-	-	119
03-147, Pedregal de Sto. Domingo IX, 32	144	-	-	-	-	-	-	-	-	-	14	-	-	-	-	-	48	29
03-148, Alianza Popular Revolucionaria Oriente (U Hab), 30	53	-	-	-	58	97	-	-	-	-	-	-	26	-	-	-	-	19
03-149, El Rosedal II, 26	-	-	-	-	-	-	-	-	-	-	22	30	-	-	-	-	-	10
03-150, Ex Ejido de Churubusco, 30	-	-	-	-	5	-	-	1	12	-	6	1	-	-	-	-	7	0
03-151, Monte de Piedad, 26	71	-	-	-	-	-	-	-	-	-	-	153	3	-	-	-	-	18
03-152, Presidentes Ejidales Segunda Sección, 30	2	-	-	4	20	-	-	-	-	-	-	2	-	-	-	-	-	1
03-153, Taxqueña, 30	8	-	-	-	30	-	-	-	-	-	-	26	-	-	-	-	-	11
03-154, Alttillo (Cond Alttillo Acasulco), 26	-	-	3	-	-	-	-	-	-	-	25	-	-	-	-	-	-	1

### Resultados por unidad territorial

Clave y nombre de la unidad territorial y distrito electoral al que pertenece	Lista nominal	MRVYO	%	SEI (Vía remota)	%	Total	Participación %	Nombre del proyecto específico ganador
03-131, Alianza Popular Revolucionaria Norte (U Hab), 30	3 237	185	100	0	0	185	5.72	Adquisición e instalación de bombas nuevas
03-132, Alianza Popular Revolucionaria Poniente (U Hab), 30	4 780	77	100	0	0	77	1.61	Reparación o sustitución total o parcial de sistema de bombeo de agua de la U Hab
03-133, Paseos de Taxqueña I, 30	5 632	146	99.32	1	0.68	147	2.61	Tecnologización del Parque de las Montañas para creación de espacios ecológicos-educativos: iluminación por celdas solares, invernadero, placas info
03-134, Paseos de Taxqueña II, 30	4 663	184	97.87	4	2.13	188	4.03	Luminarias solares en camellones y avenidas, parques de la UT
03-135, Pedregal de Santa Úrsula I, 32	9 481	473	100	0	0	473	4.99	Podas y saneamiento verde
03-136, Pedregal de Santa Úrsula II, 32	10 257	499	99.40	3	0.60	502	4.89	Celdas solares
03-137, Pedregal de Santa Úrsula III, 32	8 832	623	99.36	4	0.64	627	7.10	Ayudar al medio ambiente con calentadores solares
03-138, Pedregal de Santa Úrsula IV, 32	10 650	390	100	0	0	390	3.66	Recuperación del camellón de av. Santa Úrsula entre c. San Guillermo y c. San Pedro y pinta de fachadas en colores pastel en toda la UT
03-139, Pedregal de Sto. Domingo I, 32	9 319	445	99.78	1	0.22	446	4.79	Pintura para fachadas de casas
03-140, Pedregal de Sto. Domingo II, 32	10 561	417	98.82	5	1.18	422	4	Mejorando mi comunidad
03-141, Pedregal de Sto. Domingo III, 32	9 168	520	100	0	0	520	5.67	Bacheo
03-142, Pedregal de Sto. Domingo IV, 32	9 899	475	99.79	1	0.21	476	4.81	Recuperación de espacios verdes, reforestación y poda de árboles
03-143, Pedregal de Sto. Domingo V, 32	10 359	238	99.58	1	0.42	239	2.31	Entrega e instalación de calentadores solares de hasta 5 duchas, para mejorar la vivienda de los habitantes
03-144, Pedregal de Sto. Domingo VI, 32	12 644	433	99.31	3	0.69	436	3.45	Aplanado de fachadas
03-145, Pedregal de Sto. Domingo VII, 32	10 726	371	98.93	4	1.07	375	3.50	Instalación de calentadores solares. 2da etapa
03-146, Pedregal de Sto. Domingo VIII, 32	6 970	481	99.79	1	0.21	482	6.92	Arreglo de baches y reencarpetamiento de vialidades
03-147, Pedregal de Sto. Domingo IX, 32	7 234	234	99.57	1	0.43	235	3.25	Recuperación de área verde
03-148, Alianza Popular Revolucionaria Oriente (U Hab), 30	4 847	251	99.21	2	0.79	253	5.22	Continuación de construcción, reparación y adecuación de andadores y rampas peatonales que permitan la movilidad de personas con capacidades diferentes
03-149, El Rosedal II, 26	1 849	62	100	0	0	62	3.35	Colocación de luminarias led en postes cortos en todas las vialidades de la UT en 2da etapa. Hasta donde alcance el presupuesto
03-150, Ex Ejido de Churubusco, 30	99	32	100	0	0	32	32.32	Instalación de cámaras de videovigilancia
03-151, Monte de Piedad, 26	1 910	245	100	0	0	245	12.83	Colocación de nuevas luminarias, tercera etapa
03-152, Presidentes Ejidales Segunda Sección, 30	2 411	29	100	0	0	29	1.20	Reencarpetado Alfredo V. Bonfil
03-153, Taxqueña, 30	963	75	100	0	0	75	7.79	Reencarpetado asfáltico en c. Barda Morte, Barda Oriente y c. Locales Comerciales
03-154, Alttillo (Cond Alttillo Acasulco), 26	110	29	100	0	0	29	26.36	2da etapa aplicación de resina (barniz) al ext. de los 4 edif de la U Hab, siguiendo por parte media hacia abajo. Hasta donde alcance el presupuesto

### Resultados por unidad territorial

Clave y nombre de la unidad territorial y distrito electoral al que pertenece	A. Mejoramiento de espacios públicos		B. Equipamiento e infraestructura urbana								C. Obras y servicios				D. Actividades recreativas	E. Actividades deportivas	F. Actividades culturales	Otros	Opiniones nulas
	A.1	A.2	B.1	B.2	B.3	B.4	B.5	B.6	B.8	C.1	C.3	C.4	C.5	D.1	E.1	F.1			
03-155, Centro Urbano (U Hab), 32	-	-	-	-	-	-	-	-	27	-	-	28	-	-	-	-	-	1	
03-156, CTM IX Culhuacán Zona 32-33 (U Hab), 30	13	-	-	-	57	-	-	9	-	-	-	6	-	-	-	-	-	22	
03-157, Ex Ejido San Francisco Culhuacán II, 30	62	-	-	-	-	-	-	-	-	-	-	4	-	-	-	-	-	8	
03-158, Ex Ejido San Francisco Culhuacán III, 30	2	-	-	-	1	0	-	-	-	-	-	10	-	-	-	-	-	2	
03-159, Romero de Terreros (Cond), 26	-	-	-	-	16	-	-	6	-	-	37	-	-	-	-	-	-	2	
<b>Total</b>	<b>2 679</b>	<b>637</b>	<b>547</b>	<b>1 230</b>	<b>3 098</b>	<b>311</b>	<b>307</b>	<b>2 790</b>	<b>1 206</b>	<b>241</b>	<b>2 567</b>	<b>6 165</b>	<b>371</b>	<b>7</b>	<b>2</b>	<b>40</b>	<b>2 321</b>	<b>5 223</b>	
<b>Total por rubro</b>	<b>3 316</b>		<b>9 489</b>								<b>9 344</b>								

### Resultados por unidad territorial

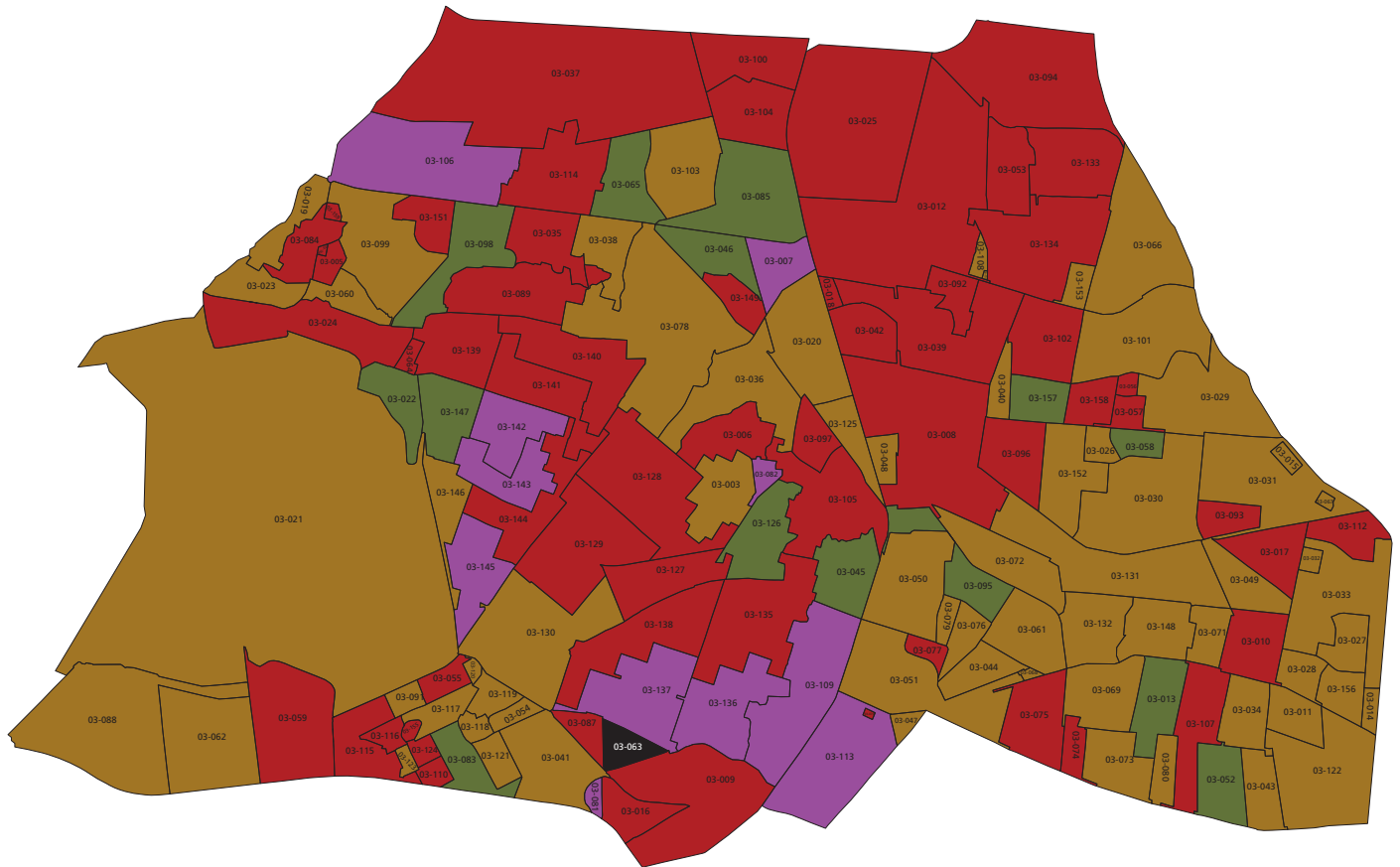
Clave y nombre de la unidad territorial y distrito electoral al que pertenece	Lista nominal	MRVYO	%	SEI (Vía remota)	%	Total	Participación %	Nombre del proyecto específico ganador
03-155, Centro Urbano (U Hab), 32	377	56	100	0	0	56	14.85	Pintura en la fachada de los edificios del centro urbano, en orden del e-1 al e-19. 2da etapa
03-156, CTM IX Culhuacán Zona 32-33 (U Hab), 30	3 757	107	100	0	0	107	2.85	Reencarpetado de vialidades interiores
03-157, Ex Ejido San Francisco Culhuacán II, 30	1 118	74	100	0	0	74	6.62	Continuidad del proyecto Xakali ex esfc II, espacio comunitario sustentable (prefabricado), ubicado atrás de la primaria José López Portillo y Web
03-158, Ex Ejido San Francisco Culhuacán III, 30	1 090	15	100	0	0	15	1.38	Mantenimiento y reparación del alumbrado público y cambiar los que no sirven
03-159, Romero de Terreros (Cond), 26	408	61	100	0	0	61	14.95	Aplanado, reparación y mantenimiento de las fachadas exteriores de los edificios 2da etapa. Hasta donde alcance el presupuesto
<b>Coyoacán</b>	<b>547 036</b>	<b>29 603</b>	<b>99.53</b>	<b>139</b>	<b>0.47</b>	<b>29 742</b>	<b>5.44</b>	

NOTA: En la unidad territorial Joyas del Pedregal (Fracc), con clave 03-063, correspondiente a la demarcación Coyoacán, no se efectuó la consulta, en virtud de que no se registró proyecto alguno. En la unidad territorial Cafetales I (Rdcial), con clave 03-010 se realizó la consulta en una jornada electiva extraordinaria el día 18 de julio de 2021.

FUENTE: Elaborado por la DEDEYG con base en la lista nominal proporcionada por la DERFE-INE, con fecha de corte al 15 de enero de 2020 (incluye a las ciudadanas y los ciudadanos que recogieron su credencial para votar hasta el 31 de enero) para la jornada electiva única ordinaria, así como el corte al 10 de abril de 2021 para la unidad territorial Cafetales I (Rdcial), con clave 03-010 donde se celebró la jornada electiva extraordinaria e información relativa al SVACC.



**Rubro al que pertenece el proyecto ganador en las unidades territoriales de la demarcación territorial a ejecutarse en el año 2021**

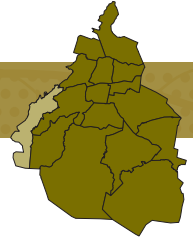


- A. Mejoramiento de espacios públicos  
(14 unidades territoriales)
- B. Equipamiento e infraestructura urbana  
(66 unidades territoriales)
- C. Obras y servicios  
(61 unidades territoriales)
- Otros  
(11 unidades territoriales)
- No se registrarán proyectos  
(una unidad territorial)

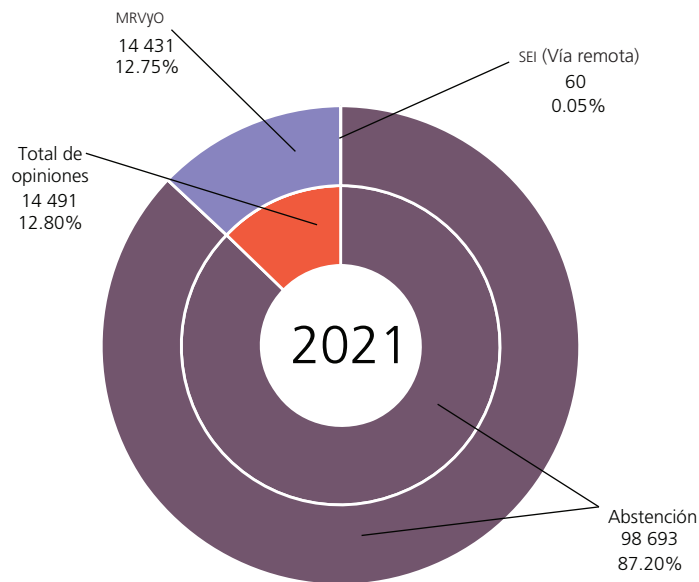
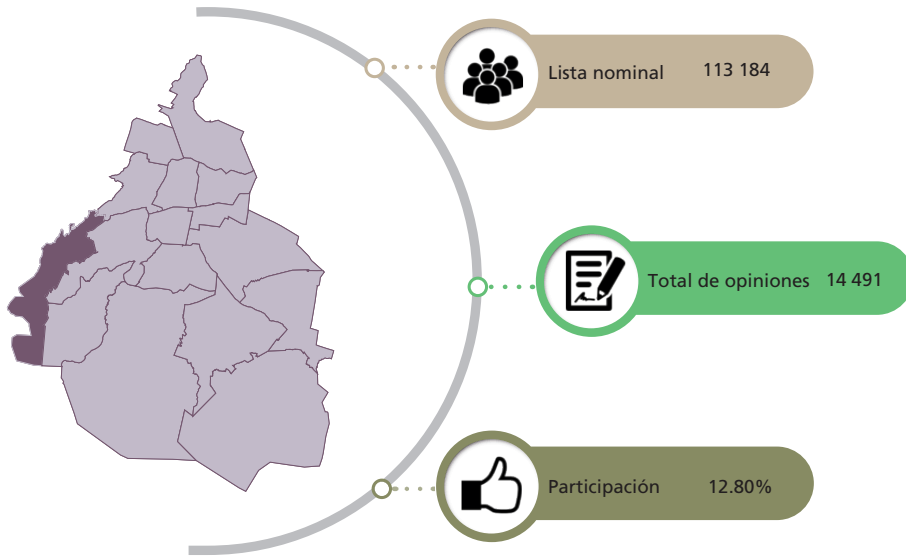
NOTA: Los rubros ganadores aquí representados derivan de la organización relativa a los códigos en que se colocan los proyectos específicos. En la unidad territorial Joyas del Pedregal (Fracc), con clave 03-063, no se registraron proyectos específicos, por lo tanto, no hubo consulta.

FUENTE: Elaborado por la DEOEYG con base en las opiniones emitidas en la CPP 2021.

# Cuajimalpa de Morelos



## Participación



Fuente: Elaborado por la DEOEYG con base en la lista nominal proporcionada por la DERFE-INE, con fecha de corte al 15 de enero de 2020 (incluye a las ciudadanas y los ciudadanos que recogieron su credencial para votar hasta el 31 de enero) e información relativa al SIVACC.

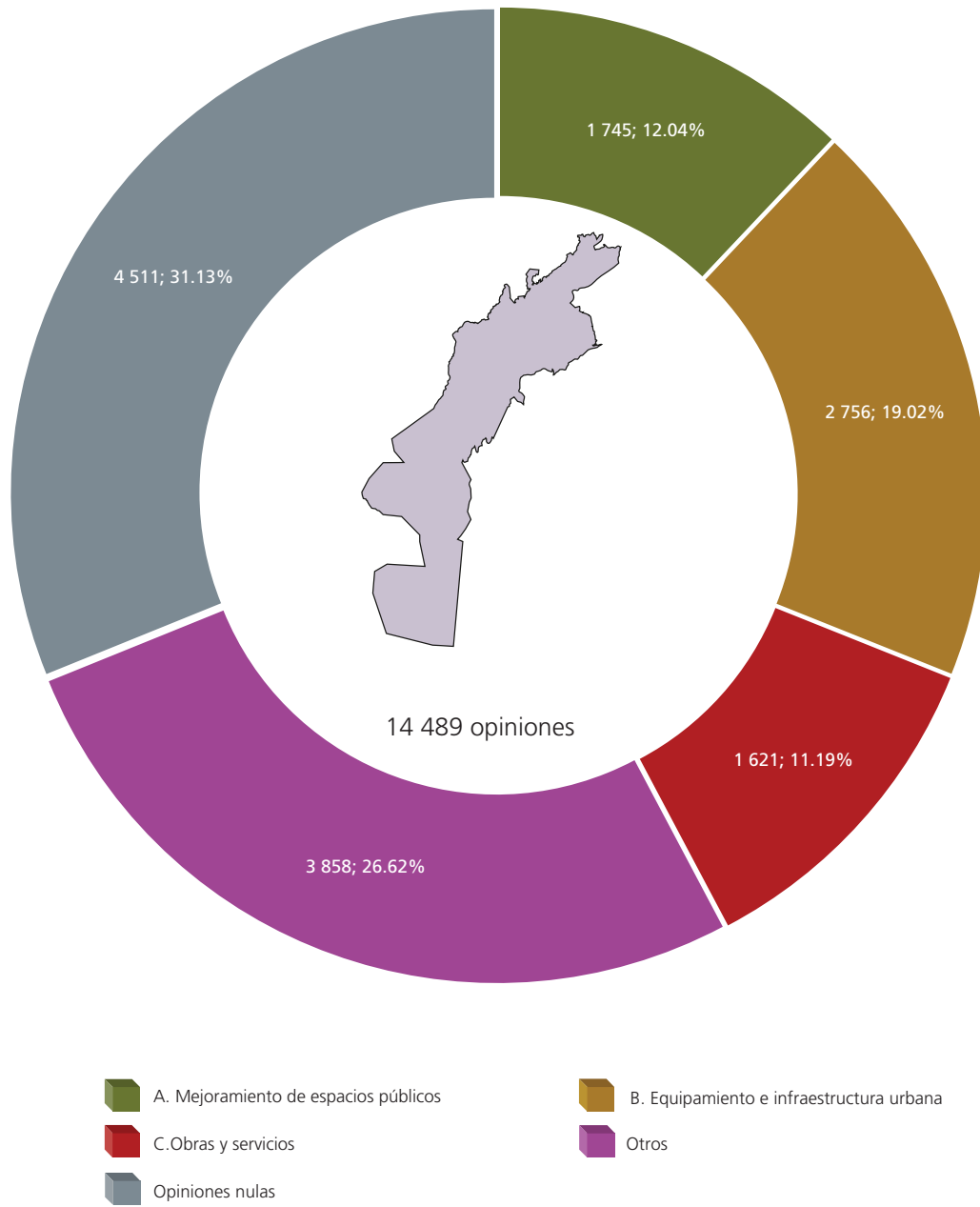


## Opiniones emitidas por rubros y proyectos

Rubros y proyectos	Opiniones emitidas	%
 <b>A. Mejoramiento de espacios públicos</b>	<b>1 745</b>	<b>12.04</b>
A.1 Adecuación y/o mejoramiento de espacios públicos	1 655	11.42
A.2 Áreas verdes e impacto ambiental	90	0.62
 <b>B. Equipamiento e infraestructura urbana</b>	<b>2 756</b>	<b>19.02</b>
B.1 Alcantarillado y drenaje	175	1.21
B.2 Guarniciones y banquetas	537	3.71
B.3 Mejoramiento y reparación de vialidades	1 282	8.85
B.4 Infraestructura para personas discapacitadas	106	0.73
B.5 Balizamiento, nomenclatura y señalización	31	0.21
B.6 Red hidráulica	497	3.43
B.8 Prevención del delito	128	0.88
 <b>C. Obras y servicios</b>	<b>1 621</b>	<b>11.19</b>
C.1 Muros de contención y/o rejas perimetrales	48	0.33
C.3 Mejoramiento de entornos habitacionales	373	2.58
C.4 Servicios urbanos brindados por las autoridades locales	1 200	8.28
 <b>Otros</b>	<b>3 858</b>	<b>26.62</b>
 <b>Opiniones nulas</b>	<b>4 511</b>	<b>31.13</b>

FUENTE: Elaborado por la DEOYEG con base en la información del SIVACC.

### Opiniones emitidas por rubros y proyectos



FUENTE: Elaborado por la DEOEG con base en la información del SIVACC.

### Resultados por unidad territorial

Clave y nombre de la unidad territorial y distrito electoral al que pertenece	A. Mejoramiento de espacios públicos		B. Equipamiento e infraestructura urbana						C. Obras y servicios			Otros	Opiniones nulas	
	A.1	A.2	B.1	B.2	B.3	B.4	B.5	B.6	B.8	C.1	C.3			C.4
04-001, Abdías García Soto, 20	-	-	-	-	67	-	-	-	-	-	-	35	18	32
04-002, Adolfo López Mateos, 20	-	-	-	-	5	-	-	8	-	-	-	12	195	73
04-003, Agua Bendita, 20	-	-	23	-	286	-	-	-	-	-	20	-	-	50
04-004, Ahuatenco, 20	-	-	-	-	-	-	-	-	-	-	-	-	448	146
04-005, Amado Nervo, 20	115	-	-	-	-	-	-	-	-	-	-	-	-	62
04-006, Bosques de Las Lomas, 20	-	-	-	-	-	-	31	-	-	-	-	48	-	4
04-007, Cacalote, 20	11	-	-	-	-	-	-	-	-	-	-	-	27	9
04-008, Cola de Pato, 20	83	-	-	-	-	-	-	127	-	-	166	2	108	79
04-011, Cruz Blanca, 20	-	-	-	-	-	-	-	56	-	-	-	-	231	47
04-012, Corredor Santa Fe, 20	3	-	-	-	4	-	-	-	-	-	-	8	-	0
04-014, Ébano (U Hab), 20	22	-	-	-	-	-	-	-	-	-	-	-	266	126
04-015, El Contadero, 20	-	-	-	343	-	65	-	-	-	-	-	-	-	123
04-016, El Molinito, 20	9	-	-	-	-	-	-	-	12	-	20	-	124	12
04-017, El Molino, 20	-	-	-	-	105	-	-	-	-	-	-	41	27	29
04-018, El Tianguillo, 20	79	-	-	-	103	-	-	73	-	-	-	13	-	24
04-019, El Yaqui, 20	-	-	-	-	-	-	-	-	-	48	-	-	58	25
04-021, Jardines de La Palma (Huizachito), 20	-	90	-	-	-	-	-	-	-	-	125	-	-	74
04-022, Jesús del Monte, 20	309	-	-	-	100	-	-	-	24	-	-	-	-	128
04-023, La Pila, 20	-	-	-	-	-	-	-	17	11	-	-	25	762	210
04-025, La Venta, 20	-	-	-	-	-	-	-	-	-	-	-	-	135	22
04-026, Las Lajas, 20	-	-	-	-	-	-	-	-	-	-	30	-	256	77
04-027, Texcalco, 20	-	-	-	-	-	-	-	-	-	-	-	-	209	38
04-028, Las Tinajas, 20	-	-	-	28	20	41	-	-	-	-	-	-	158	31
04-030, Loma del Padre, 20	-	-	-	-	10	-	-	-	-	-	-	388	-	144
04-031, Lomas de Memetla, 20	207	-	-	-	-	-	-	-	-	-	-	-	-	204
04-032, Lomas de Vista Hermosa, 20	-	-	60	-	-	-	-	-	72	-	-	-	-	72
04-033, Lomas del Chamizal, 20	175	-	-	107	-	-	-	-	-	-	-	-	-	156
04-034, Manzanastitla, 20	-	-	-	-	-	-	-	-	-	-	-	-	149	53
04-035, Memetla, 20	22	-	-	-	-	-	-	-	-	-	-	169	-	37
04-036, Navidad (Granjas de Navidad), 20	123	-	-	-	-	-	-	-	-	-	-	144	-	773
04-038, Palo Alto (Granjas), 20	421	-	-	-	-	-	-	22	-	-	-	-	57	166
04-042, La Retama, 20	13	-	0	-	-	-	-	-	-	-	-	-	10	0

## Resultados por unidad territorial

Clave y nombre de la unidad territorial y distrito electoral al que pertenece	Lista nominal	MRVYO	%	SEI (Vía remota)	%	Total	Participación %	Nombre del proyecto específico ganador
04-001, Abdías García Soto, 20	1 666	152	100	0	0	152	9.12	Pavimentación
04-002, Adolfo López Mateos, 20	1 414	293	100	0	0	293	20.72	Ayudando a la protección de los vecinos, evitando accidentes, 2da etapa
04-003, Agua Bendita, 20	2 641	379	100	0	0	379	14.35	Reencarpetado en camino de c. Antiguo a c. Chimalpa
04-004, Ahuatenco, 20	3 368	594	100	0	0	594	17.64	Calentadores solares
04-005, Amado Nervo, 20	832	177	100	0	0	177	21.27	Equipamiento de ludoteca infantil, ludoteca de adultos mayores, círculos de lectura y actividades culturales para el centro comunitario
04-006, Bosques de Las Lomas, 20	7 359	69	83.13	14	16.87	83	1.13	Habilitación área verde en abandono
04-007, Cacalote, 20	92	47	100	0	0	47	51.09	Tanques estacionarios de gas I
04-008, Cola de Pato, 20	1 370	562	99.47	3	0.53	565	41.24	Apoyo a tu vivienda
04-011, Cruz Blanca, 20	1 787	334	100	0	0	334	18.69	Bienestar tecnológico
04-012, Corredor Santa Fe, 20	3 805	15	100	0	0	15	0.39	Remodelación de jardín ubicado frente a tren interurbano y condominio Infiniti
04-014, Ébano (U Hab), 20	1 943	414	100	0	0	414	21.31	Apoyo escolar
04-015, El Contadero, 20	4 953	508	95.67	23	4.33	531	10.72	Construcción y remodelación de banquetas y guarniciones
04-016, El Molinito, 20	508	176	99.44	1	0.56	177	34.84	Tecnología para todos, suministros de laptop
04-017, El Molino, 20	1 164	201	99.50	1	0.50	202	17.35	Educación vial (tope inteligente), 2da etapa
04-018, El Tianguillo, 20	1 225	292	100	0	0	292	23.84	Asfalto hidráulico, 2da etapa
04-019, El Yaqui, 20	1 258	131	100	0	0	131	10.41	Primeros auxilios kit
04-021, Jardines de La Palma (Huizachito), 20	2 492	289	100	0	0	289	11.60	Complemento al deportivo, 2da etapa
04-022, Jesús del Monte, 20	1 991	558	99.47	3	0.53	561	28.18	Nuevo gimnasio al aire libre
04-023, La Pila, 20	3 470	1 025	100	0	0	1 025	29.54	Bicicletas de montaña para fomentar el deporte
04-025, La Venta, 20	391	157	100	0	0	157	40.15	Calentadores solares y tinacos
04-026, Las Lajas, 20	2 550	360	99.17	3	0.83	363	14.24	Continuación de calentadores solares para una economía sustentable
04-027, Texcalco, 20	1 028	247	100	0	0	247	24.03	Ayudar a los vecinos a un mejor descanso y mejorar sus condiciones de vida
04-028, Las Tinajas, 20	1 637	277	99.64	1	0.36	278	16.98	Laptop para beneficio de la comunidad
04-030, Loma del Padre, 20	4 041	542	100	0	0	542	13.41	UT con agua, sin bolsas de hule, iluminado y tecnología laptop
04-031, Lomas de Memetla, 20	3 908	411	100	0	0	411	10.52	Equipar con equipo de cómputo el centro de desarrollo de San Pedro ubicado entre c. Margaritas y 2da cerrada de Juárez
04-032, Lomas de Vista Hermosa, 20	6 690	200	98.04	4	1.96	204	3.05	Evaluación e instalación de cámaras de seguridad conectadas en zonas estratégicas de la UT, conectadas al C5 y alcaldía de Cuajimalpa
04-033, Lomas del Chamizal, 20	4 756	438	100	0	0	438	9.21	Deporte y salud para todos: pista de atletismo
04-034, Manzanastitla, 20	1 941	202	100	0	0	202	10.41	Juntos por la educación 2
04-035, Memetla, 20	699	228	100	0	0	228	32.62	Alumbrado tipo vela
04-036, Navidad (Granjas de Navidad), 20	11 062	1 037	99.71	3	0.29	1 040	9.40	Reconversión del espacio público a captación pluvial, módulo de emergencias, área recreativa y cultural, deporte y estacionamiento
04-038, Palo Alto (Granjas), 20	3 170	666	100	0	0	666	21.01	Equipamiento cancha deportiva lote 88
04-042, La Retama, 20	28	23	100	0	0	23	82.14	Techado de estacionamiento

### Resultados por unidad territorial

Clave y nombre de la unidad territorial y distrito electoral al que pertenece	A. Mejoramiento de espacios públicos		B. Equipamiento e infraestructura urbana								C. Obras y servicios			Otros	Opiniones nulas
	A.1	A.2	B.1	B.2	B.3	B.4	B.5	B.6	B.8	C.1	C.3	C.4			
04-050, Tepetongo, 20	63	-	-	-	-	-	-	-	121	-	-	12	-	146	145
04-051, Xalpa, 20	-	-	92	-	190	-	-	-	-	-	-	-	-	-	139
04-052, Zentlapatl, 20	-	-	-	-	61	-	-	-	-	-	-	42	361	213	
04-054, 1° de Mayo, 20	-	-	-	-	-	-	-	-	-	-	-	37	-	93	
04-055, Portal del Sol, 20	-	-	-	-	-	-	-	-	9	-	-	-	-	0	
04-058, San José de Los Cedros I, 20	-	-	-	59	160	-	-	73	-	-	-	-	113	328	
04-059, San José de Los Cedros II, 20	-	-	-	-	171	-	-	-	-	-	-	236	-	567	
<b>Total</b>	<b>1 655</b>	<b>90</b>	<b>175</b>	<b>537</b>	<b>1 282</b>	<b>106</b>	<b>31</b>	<b>497</b>	<b>128</b>	<b>48</b>	<b>373</b>	<b>1 200</b>	<b>3 858</b>	<b>4 511</b>	
<b>Total por rubro</b>	<b>1 745</b>		<b>2 756</b>								<b>1 621</b>				

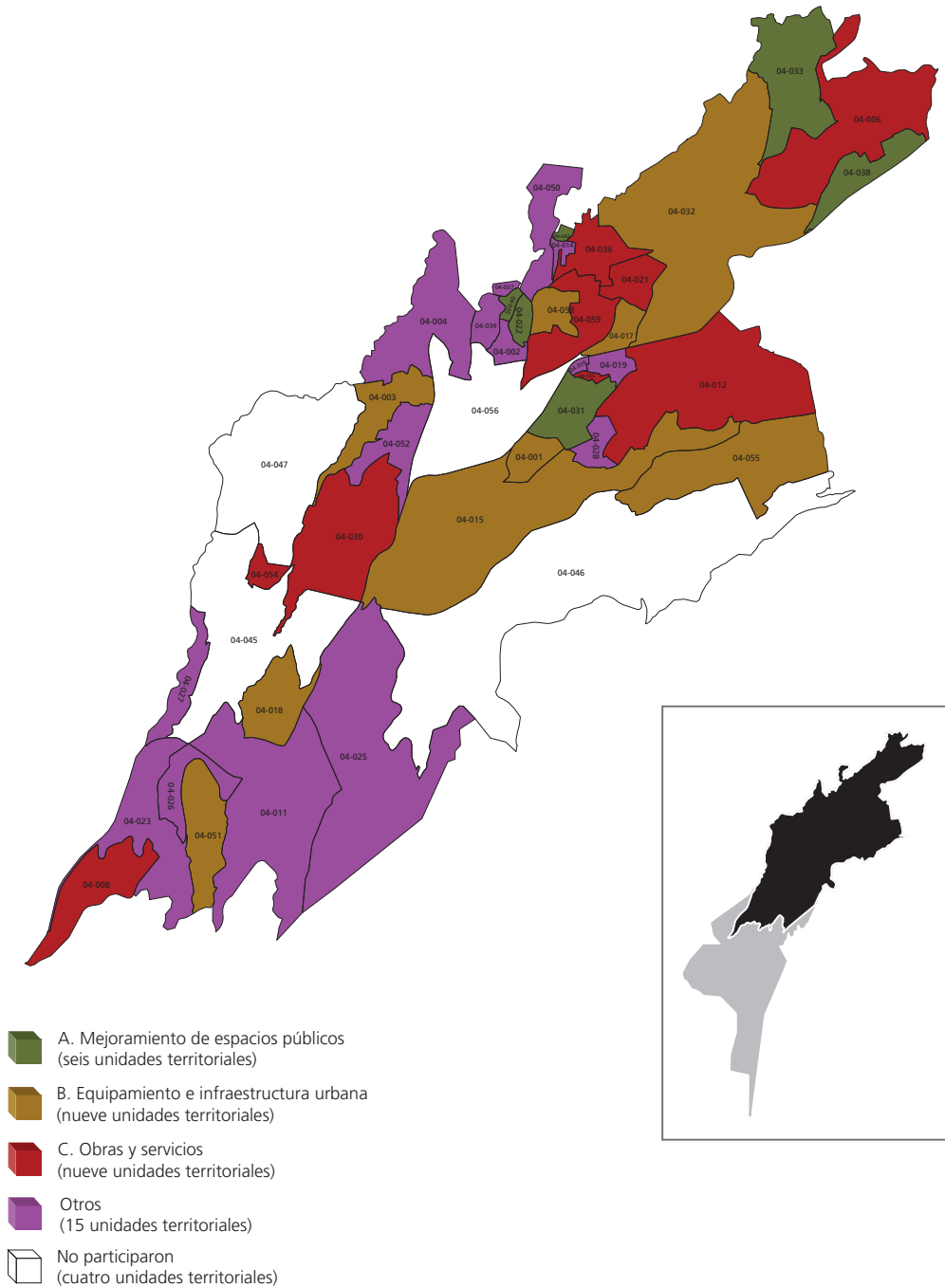
### Resultados por unidad territorial

Clave y nombre de la unidad territorial y distrito electoral al que pertenece	Lista nominal	MRVYO	%	SEI (Vía remota)	%	Total	Participación %	Nombre del proyecto específico ganador
04-050, Tepetongo, 20	3 620	485	99.59	2	0.41	487	13.45	Pantallas de 32 pulgadas para un plus para mi UT
04-051, Xalpa, 20	2 387	421	100	0	0	421	17.64	Reencarpelado en primera y segunda cerrada de San Miguel
04-052, Zentlapatl, 20	4 703	677	100	0	0	677	14.40	Calentador solar
04-054, 1° de Mayo, 20	506	130	100	0	0	130	25.69	Seguridad para todos
04-055, Portal del Sol, 20	2 030	9	100	0	0	9	0.44	Cámaras de seguridad
04-058, San José de Los Cedros I, 20	7 328	731	99.73	2	0.27	733	10	Reencarpelado del asfalto de la c. Monte Casino, Monte San Miguel y cerrada de Monte San Miguel y banquetas
04-059, San José de Los Cedros II, 20	7 371	974	100	0	0	974	13.21	Luminarias para darle plus a mi UT
<b>Cuajimalapa de Morelos</b>	<b>113 184</b>	<b>14 431</b>	<b>99.59</b>	<b>60</b>	<b>0.41</b>	<b>14 491</b>	<b>12.80</b>	

FUENTE: Elaborado por la DEOEYG con base en la lista nominal proporcionada por la DERFE-INE, con fecha de corte al 15 de enero de 2020 (incluye a las ciudadanas y los ciudadanos que recogieron su credencial para votar hasta el 31 de enero) e información relativa al SIVACC.

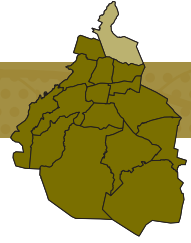


**Rubro al que pertenece el proyecto ganador en las unidades territoriales de la demarcación territorial a ejecutarse en el año 2021**

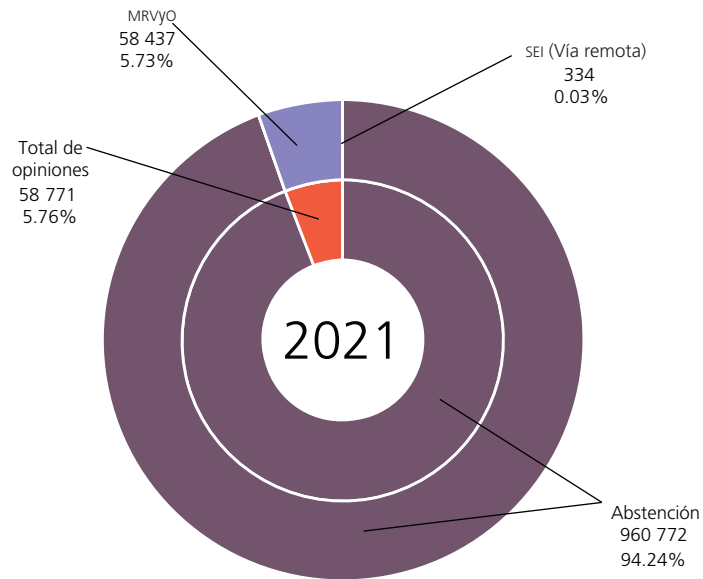
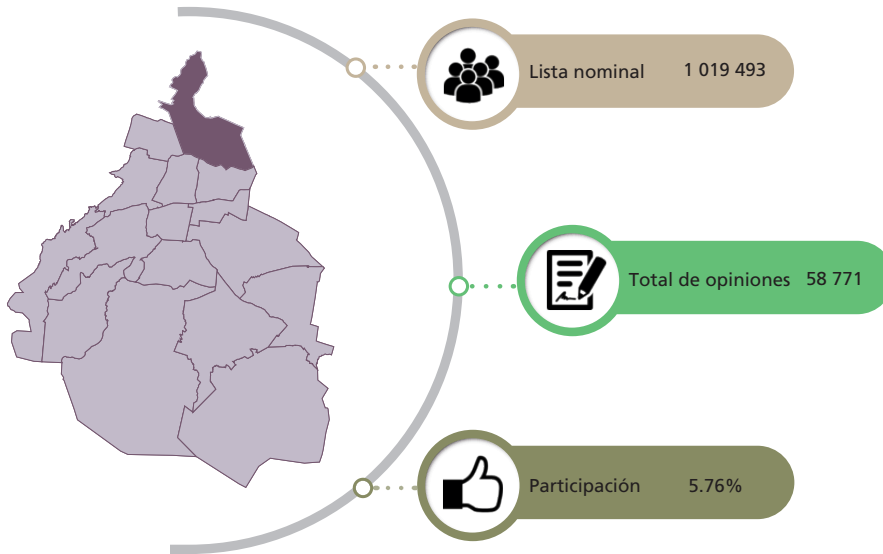


NOTA: Los rubros ganadores aquí representados derivan de la organización relativa a los códigos en que se colocan los proyectos específicos.  
 Las unidades territoriales marcadas en blanco en el mapa, corresponden a los pueblos originarios en donde no se celebró la jornada electoral única, en cumplimiento de la sentencia SCM-JDC-22/2020 y acumulados de la Sala Regional Ciudad de México del Tribunal Electoral del Poder Judicial de la Federación (TEPJF) y el acuerdo IECM-ACU-CG-028-20 del Consejo General del IECM.  
 El mapa muestra únicamente la zona poblada de la demarcación.  
 FUENTE: Elaborado por la DEOYEG con base en las opiniones emitidas en la CPP 2021.

# Gustavo A. Madero










## Participación



FUENTE: Elaborado por la DEOEyG con base en la lista nominal proporcionada por la DERFE-INE, con fecha de corte al 15 de enero de 2020 (incluye a las ciudadanas y los ciudadanos que recogieron su credencial para votar hasta el 31 de enero) e información relativa al SVACC.

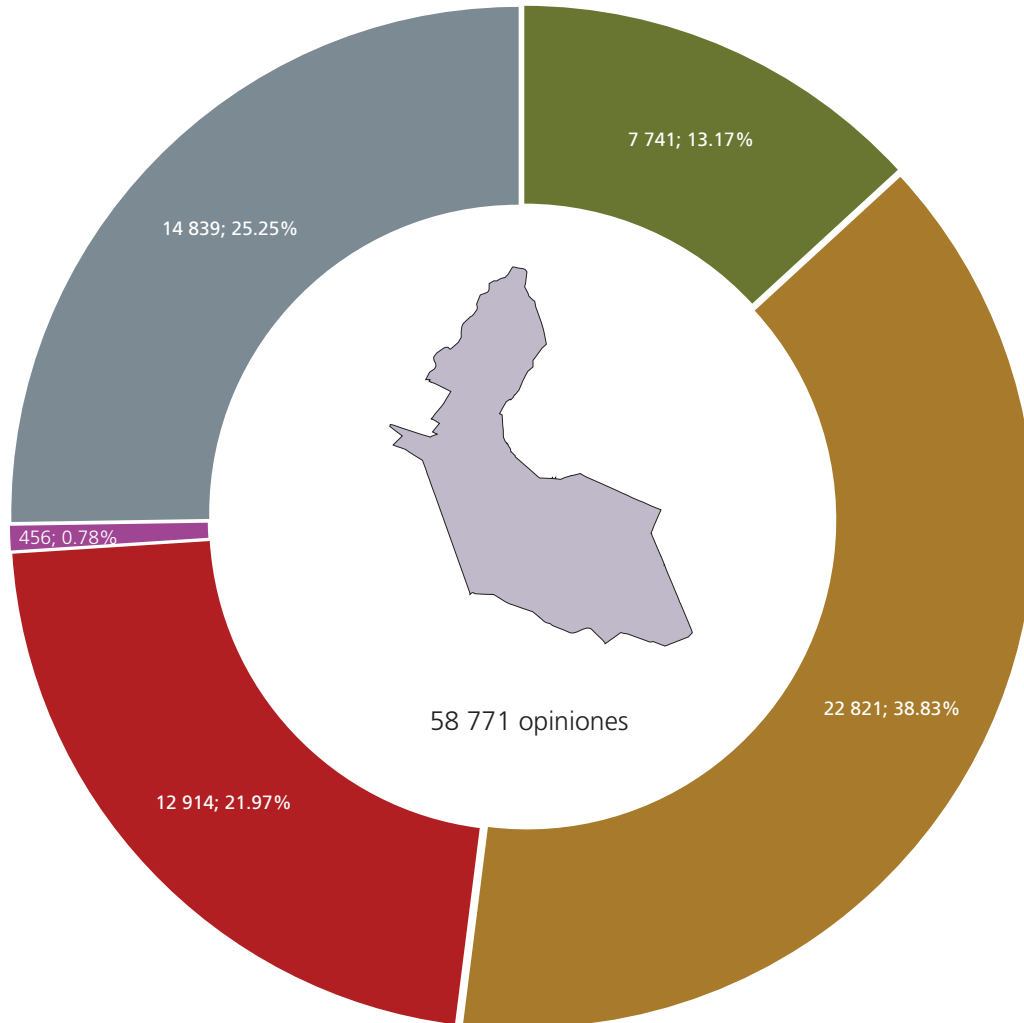


## Opiniones emitidas por rubros y proyectos

Rubros y proyectos	Opiniones emitidas	%
 <b>A. Mejoramiento de espacios públicos</b>	<b>7 741</b>	<b>13.17</b>
A.1 Adecuación y/o mejoramiento de espacios públicos	7 511	12.78
A.2 Áreas verdes e impacto ambiental	230	0.39
 <b>B. Equipamiento e infraestructura urbana</b>	<b>22 821</b>	<b>38.83</b>
B.1 Alcantarillado y drenaje	2 656	4.52
B.2 Guarniciones y banquetas	6 636	11.29
B.3 Mejoramiento y reparación de vialidades	9 125	15.53
B.4 Infraestructura para personas discapacitadas	396	0.67
B.5 Balizamiento, nomenclatura y señalización	436	0.74
B.6 Red hidráulica	1 810	3.08
B.7 Escalinatas y puentes peatonales	968	1.65
B.8 Prevención del delito	794	1.35
 <b>C. Obras y servicios</b>	<b>12 914</b>	<b>21.97</b>
C.1 Muros de contención y/o rejas perimetrales	524	0.89
C.2 Pasamanos y barandales	187	0.32
C.3 Mejoramiento de entornos habitacionales	2 922	4.97
C.4 Servicios urbanos brindados por las autoridades locales	9 127	15.53
C.5 Construcción de espacios públicos	154	0.26
 <b>D. Actividades recreativas</b>	<b>11</b>	<b>0.02</b>
D.1 Promoción de actividades lúdicas y recreativas	11	0.02
 <b>E. Actividades deportivas</b>	<b>64</b>	<b>0.11</b>
E.1 Promoción de actividades físicas y eventos deportivos	64	0.11
 <b>F. Actividades culturales</b>	<b>145</b>	<b>0.25</b>
F.1 Promoción de actividades socio-culturales	145	0.25
 <b>Otros</b>	<b>236</b>	<b>0.40</b>
 <b>Opiniones nulas</b>	<b>14 839</b>	<b>25.25</b>

FUENTE: Elaborado por la DEOEYS con base en la información del SIVACC.

### Opiniones emitidas por rubros y proyectos



-  A. Mejoramiento de espacios públicos
-  C. Obras y servicios
-  Opiniones nulas
-  B. Equipamiento e infraestructura urbana
-  Varios

NOTA: En la categoría "varios", se acumulan los valores correspondientes a los rubros de actividades recreativas, deportivas y culturales, así como el del grupo denominado "otros".  
FUENTE: Elaborado por la DEOYEG con base en la información del SVACC.

### Resultados por unidad territorial

Clave y nombre de la unidad territorial y distrito electoral al que pertenece	A. Mejoramiento de espacios públicos		B. Equipamiento e infraestructura urbana								C. Obras y servicios					D. Actividades recreativas	E. Actividades deportivas	F. Actividades culturales	Otros	Opiniones nulas
	A.1	A.2	B.1	B.2	B.3	B.4	B.5	B.6	B.7	B.8	C.1	C.2	C.3	C.4	C.5	D.1	E.1	F.1		
05-001, Acueducto de Guadalupe (Rdcial), 02	-	-	-	30	132	19	-	-	-	-	-	-	-	-	-	-	-	-	-	45
05-002, Acueducto de Guadalupe (U Hab), 02	102	-	-	31	-	-	-	-	-	-	-	-	77	29	-	-	-	-	-	32
05-003, Ahuehuetes, 01	-	-	-	48	81	-	-	-	-	-	-	-	-	-	-	-	-	-	-	29
05-004, Aidee Solís Cárdenas-Matías Romero (U Hab), 01	-	-	-	12	-	-	-	-	-	-	-	-	85	30	-	-	-	-	76	32
05-005, Aragón Inguarán, 02	25	-	-	38	24	-	-	-	-	-	-	-	-	-	-	-	-	-	-	14
05-006, Aragón la Villa (Aragón), 02	32	-	-	-	-	-	-	-	-	26	-	-	-	32	-	-	-	-	-	30
05-007, Arboledas de Cuauhtepic, 01	-	-	-	-	139	-	-	-	-	-	-	-	-	-	-	-	-	-	33	188
05-008, Arboledas de Cuauhtepic (Ampl), 01	-	-	-	22	63	-	-	-	-	-	-	-	-	37	-	-	-	-	-	48
05-009, Arroyo Guadalupe (U Hab), 02	-	-	-	-	40	-	-	-	-	-	-	-	82	-	-	-	-	-	-	31
05-010, Belisario Domínguez, 06	52	-	14	-	10	-	-	-	-	-	-	-	-	11	12	-	-	-	-	12
05-011, Benito Juárez, 01	-	-	-	94	-	-	35	-	-	-	-	-	-	84	-	-	-	-	-	110
05-012, Benito Juárez (Ampl), 01	-	-	-	-	150	-	-	-	-	-	-	-	-	-	-	-	-	-	-	31
05-013, Bondojoito, 06	-	-	26	-	34	-	-	-	-	-	-	-	-	-	-	-	-	-	-	11
05-014, CTM Aragón (U), 06	-	-	-	46	224	-	-	-	-	-	-	-	-	-	-	-	-	-	-	38
05-015, CTM Aragón Ampliación (U), 06	21	-	-	39	-	-	-	-	-	-	-	-	-	8	-	-	-	-	-	8
05-016, Camino A San Juan de Aragón (Pblo), 06	-	-	10	19	14	-	-	-	-	-	-	-	-	15	-	-	-	-	-	43
05-018, Capultitlán, 02	-	-	-	-	125	-	-	81	32	-	-	-	13	-	-	-	-	-	-	85
05-020, Castillo Chico, 01	-	-	-	-	56	-	54	-	-	18	-	-	-	175	-	-	-	-	-	144
05-021, Castillo Grande, 01	-	-	-	-	12	-	14	-	40	-	-	-	-	-	17	-	-	-	-	12
05-022, Castillo Grande (Ampl), 01	-	-	-	-	41	-	-	-	50	-	-	37	-	-	-	-	-	-	-	100
05-023, Cerro Prieto, 06	-	-	21	48	-	-	-	-	-	-	-	-	-	50	-	-	-	-	-	35
05-025, Churubusco Tepeyac, 02	-	-	-	99	25	-	-	-	-	-	-	-	-	16	-	-	-	-	-	7
05-026, Cocoyotes, 01	-	-	-	19	-	-	-	-	-	-	-	-	-	114	-	-	-	-	-	70
05-027, Cocoyotes (Ampl), 01	9	-	-	-	26	-	47	-	-	-	-	8	-	-	-	-	-	-	-	47
05-028, Compositores Mexicanos, 01	-	-	9	-	56	-	5	-	-	35	-	13	-	22	-	-	-	-	-	115

### Resultados por unidad territorial

Clave y nombre de la unidad territorial y distrito electoral al que pertenece	Lista nominal	MRvYO	%	SEI (Vía remota)	%	Total	Participación %	Nombre del proyecto específico ganador
05-001, Acueducto de Guadalupe (Rdcial), 02	4 763	226	100	0	0	226	4.74	Reencarpamiento de av. Acueducto de Guadalupe, av. Boulevard del Temoluco, Ventisca, Rompeolas y Río San Javier
05-002, Acueducto de Guadalupe (U Hab), 02	8 748	271	100	0	0	271	3.10	Pintura e impermeabilizante de edificios, dúplex y triplex de la U Hab
05-003, Ahuehuetes, 01	3 052	157	99.37	1	0.63	158	5.18	Camino seguro
05-004, Aidee Solís Cárdenas-Matías Romero (U Hab), 01	1 659	235	100	0	0	235	14.17	Cuidando nuestro patrimonio (segunda etapa)
05-005, Aragón Inguarán, 02	2 981	98	97.03	3	2.97	101	3.39	Banquetas y guarniciones
05-006, Aragón la Villa (Aragón), 02	3 968	120	100	0	0	120	3.02	Mejoramiento urbano y equipamiento casa de cultura
05-007, Arboledas de Cuauhtepac, 01	5 676	360	100	0	0	360	6.34	Reencarpamiento, guarnición y banquetas
05-008, Arboledas de Cuauhtepac (Ampl), 01	1 130	170	100	0	0	170	15.04	Caminando seguros en ampliación arboledas
05-009, Arroyo Guadalupe (U Hab), 02	1 195	153	100	0	0	153	12.80	Fase 2 aplicación de pintura en el interior y exterior de los cubos de las escaleras en las U Hab de Guillermo Massieu no. 86 y no. 229
05-010, Belisario Domínguez, 06	1 251	111	100	0	0	111	8.87	Continuidad del mejoramiento del parque de bolsillo, sobre el camellón Oriente 95 entre Congreso de la Unión y Norte 62 A
05-011, Benito Juárez, 01	5 736	322	99.69	1	0.31	323	5.63	Guarniciones y banquetas
05-012, Benito Juárez (Ampl), 01	2 372	181	100	0	0	181	7.63	Guarniciones y banquetas con pasamanos y barandales
05-013, Bondojito, 06	3 095	71	100	0	0	71	2.29	Rehabilitar el drenaje central de la ut
05-014, CTM Aragón (U), 06	5 908	308	100	0	0	308	5.21	Pavimentación y nivelación de andadores y banquetas para toda la unidad
05-015, CTM Aragón Ampliación (U), 06	439	76	100	0	0	76	17.31	Mejoramiento en vías públicas (continuación de guarniciones y banquetas)
05-016, Camino A San Juan de Aragón (Pblo), 06	3 284	101	100	0	0	101	3.08	Sin tropiezos cambiando banquetas en calle Prolongación Álvaro Obregón
05-018, Capultitlán, 02	3 325	336	100	0	0	336	10.11	Calles dignas
05-020, Castillo Chico, 01	3 514	446	99.78	1	0.22	447	12.72	ut iluminada con tecnología de vanguardia. (segunda etapa)
05-021, Castillo Grande, 01	3 341	95	100	0	0	95	2.84	Reconstrucción de escalinatas de calle Sacrificio
05-022, Castillo Grande (Ampl), 01	1 465	227	99.56	1	0.44	228	15.56	Enchula y pinta tus escaleras
05-023, Cerro Prieto, 06	4 180	149	96.75	5	3.25	154	3.68	Banqueta segura
05-025, Churubusco Tepeyac, 02	1 649	143	97.28	4	2.72	147	8.91	Corredor seguro en Fortuna y Chosica. Fase 2
05-026, Cocoyotes, 01	3 728	203	100	0	0	203	5.45	Rescate del manantial
05-027, Cocoyotes (Ampl), 01	987	137	100	0	0	137	13.88	Nomenclatura y señalización urbana
05-028, Compositores Mexicanos, 01	8 953	253	99.22	2	0.78	255	2.85	Pavimentando compositores

### Resultados por unidad territorial

Clave y nombre de la unidad territorial y distrito electoral al que pertenece	A. Mejoramiento de espacios públicos		B. Equipamiento e infraestructura urbana								C. Obras y servicios					D. Actividades recreativas	E. Actividades deportivas	F. Actividades culturales	Otros	Opiniones nulas
	A.1	A.2	B.1	B.2	B.3	B.4	B.5	B.6	B.7	B.8	C.1	C.2	C.3	C.4	C.5	D.1	E.1	F.1		
05-029, Constitución de la República, 04	63	-	-	55	99	-	-	-	-	-	-	-	-	261	-	-	-	31	47	224
05-030, Cooperativa Luis Enrique Rodríguez Orozco (U Hab), 01	-	-	-	-	8	-	-	-	-	-	-	-	53	12	-	-	-	-	-	18
05-031, CTM Atzacolco (U Hab), 04	14	-	23	66	18	-	1	-	-	-	-	-	-	68	-	-	-	-	-	17
05-032, CTM El Risco (U Hab), 04	35	-	36	35	17	-	-	-	-	-	-	-	-	12	4	11	-	-	-	25
05-033, Cuauhtepic de Madero, 01	185	-	-	-	-	-	-	-	-	-	39	-	-	-	-	-	-	27	-	109
05-034, Cuauhtepic El Alto (Pblo), 01	-	-	-	-	181	-	29	-	-	-	-	-	-	-	-	-	-	-	-	88
05-035, Cuchilla del Tesoro, 06	73	-	-	53	40	-	-	-	-	-	-	-	-	148	-	-	49	-	-	325
05-036, Cuchilla La Joya, 06	-	-	-	16	10	-	-	-	-	-	-	-	-	8	-	-	-	-	-	6
05-037, Defensores de la República, 02	-	-	-	-	-	-	-	-	-	-	-	-	-	171	-	-	-	-	6	20
05-038, Del Bosque, 01	-	-	-	-	222	-	-	-	-	-	-	-	-	59	-	-	-	-	-	55
05-039, Del Obrero, 04	-	-	158	29	16	-	-	-	-	-	-	-	-	39	-	-	-	-	24	91
05-040, DM Nacional, 06	58	-	-	-	12	-	-	137	-	-	-	-	40	10	-	-	-	-	-	18
05-041, Eduardo Molina I (U Hab), 04	-	-	-	-	3	-	-	34	-	-	-	-	113	8	-	-	-	-	-	13
05-042, Eduardo Molina II (U Hab), 04	11	-	7	-	-	-	-	6	-	-	-	17	12	31	-	-	-	-	-	14
05-043, Ejidos San Juan de Aragón 1a Sección (U Hab), 06	127	-	-	54	-	-	-	-	-	-	-	-	-	276	-	-	-	-	-	110
05-044, Ejidos San Juan de Aragón 2a Sección (U Hab), 06	37	34	-	17	-	-	-	114	-	-	34	-	-	46	-	-	-	-	-	27
05-045, El Arbolillo, 01	-	-	-	-	34	-	8	24	17	-	-	-	-	-	-	-	-	-	-	16
05-046, El Arbolillo 1 (U Hab), 01	81	-	-	-	-	-	-	-	99	-	-	-	-	-	-	-	-	-	-	118
05-047, El Arbolillo 2 (U Hab), 01	41	-	-	-	-	-	-	24	-	-	-	-	82	23	-	-	-	-	-	41
05-048, El Arbolillo 3 (U Hab), 01	7	-	-	4	7	-	-	-	-	-	-	-	54	-	-	-	-	-	-	3
05-049, El Carmen, 01	57	-	-	-	29	-	-	-	-	-	-	-	-	33	-	-	-	-	17	34
05-050, El Coyol (U Hab), 04	61	-	8	15	90	-	-	-	-	-	-	-	-	81	-	-	-	-	-	14
05-051, El Olivo, 06	-	-	19	4	-	-	-	-	-	-	-	-	17	87	-	-	-	-	-	25
05-052, Emiliano Zapata, 06	-	-	39	32	9	-	-	-	-	-	-	-	-	62	-	-	-	-	-	5
05-053, Emiliano Zapata (Ampl), 06	32	-	35	19	-	-	-	-	-	-	-	-	-	15	-	-	-	-	-	37
05-054, Estanzuela, 04	-	-	25	13	-	-	-	-	-	-	-	-	-	82	-	-	-	-	-	58



## Resultados por unidad territorial

Clave y nombre de la unidad territorial y distrito electoral al que pertenece	Lista nominal	MRVyO	%	SEI (Vía remota)	%	Total	Participación %	Nombre del proyecto específico ganador
05-029, Constitución de la República, 04	10 869	780	100	0	0	780	7.18	Ilumina mi ut. Colocar lámparas de medio poste de luz solar en calles de la ut
05-030, Cooperativa Luis Enrique Rodríguez Orozco (U Hab), 01	16	91	100	0	0	91	568.75	Pintura de edificios
05-031, CTM Atzacualco (U Hab), 04	8 101	206	99.52	1	0.48	207	2.56	Luminarias suburbanas en andadores
05-032, CTM El Risco (U Hab), 04	8 384	175	100	0	0	175	2.09	Reparación de banquetas y andadores
05-033, Cuauhtepac de Madero, 01	7 275	359	99.72	1	0.28	360	4.95	Re-enchulando tu jardín Madero
05-034, Cuauhtepac El Alto (Pblo), 01	4 444	296	99.33	2	0.67	298	6.71	Reencarpentamiento y guarniciones
05-035, Cuchilla del Tesoro, 06	10 690	685	99.56	3	0.44	688	6.44	Lámparas led suburbanas por domicilio
05-036, Cuchilla La Joya, 06	2 492	36	90	4	10	40	1.61	Nivelación de banquetas y colocación de rampas para personas con discapacidad y adultos mayores en la c. Norte 70-A a la c. Norte 66
05-037, Defensores de la República, 02	3 747	197	100	0	0	197	5.26	Luminarias tipo led, para domicilios particulares. Entrega y colocación
05-038, Del Bosque, 01	4 542	334	99.40	2	0.60	336	7.40	Caminemos seguros
05-039, Del Obrero, 04	4 000	357	100	0	0	357	8.93	Cambio de drenaje (tuberías) principal y conexiones domiciliarias
05-040, DM Nacional, 06	4 522	269	97.82	6	2.18	275	6.08	Adquisición e instalación de filtros para mejorar la calidad del agua de acuerdo con la norma NOM-127-SSA1 (2000). En cada una de las rinconadas
05-041, Eduardo Molina I (U Hab), 04	1 263	171	100	0	0	171	13.54	Continuación de pintura y mano de obra a fachadas de edificios
05-042, Eduardo Molina II (U Hab), 04	318	98	100	0	0	98	30.82	Renovación de edificios
05-043, Ejidos San Juan de Aragón 1a Sección (U Hab), 06	2 953	566	99.82	1	0.18	567	19.20	Sendero seguro "instalación y colocación de luminarias solares leds"
05-044, Ejidos San Juan de Aragón 2a Sección (U Hab), 06	895	307	99.35	2	0.65	309	34.53	Cisterna comunitaria, construcción de 3 cisternas en diferentes puntos de la unidad
05-045, El Arbolillo, 01	993	99	100	0	0	99	9.97	Repavimentación de la c. Castillo Chapultepec y Granaditas
05-046, El Arbolillo 1 (U Hab), 01	6 805	298	100	0	0	298	4.38	"Infraestructura. Puente a continuación de las escaleras"
05-047, El Arbolillo 2 (U Hab), 01	4 099	211	100	0	0	211	5.15	Pintando los edificios
05-048, El Arbolillo 3 (U Hab), 01	1 590	74	98.67	1	1.33	75	4.72	Impermeabilización de azoteas (continuidad)
05-049, El Carmen, 01	6 016	170	100	0	0	170	2.83	Mantenimiento y equipamiento kiosco del Carmen y su área circundante
05-050, El Coyol (U Hab), 04	2 327	269	100	0	0	269	11.56	Reencarpentado
05-051, El Olivo, 06	1 753	152	100	0	0	152	8.67	El Olivo seguro y mejor alumbrado
05-052, Emiliano Zapata, 06	4 569	146	99.32	1	0.68	147	3.22	Cambiando las coladeras para el mejoramiento urbano de la ut
05-053, Emiliano Zapata (Ampl), 06	1 371	138	100	0	0	138	10.07	Rehabilitación y mantenimiento del drenaje en c. Oriente 107 (segunda etapa)
05-054, Estanzuela, 04	3 231	178	100	0	0	178	5.51	Lámparas solares

### Resultados por unidad territorial

Clave y nombre de la unidad territorial y distrito electoral al que pertenece	A. Mejoramiento de espacios públicos		B. Equipamiento e infraestructura urbana								C. Obras y servicios					D. Actividades recreativas	E. Actividades deportivas	F. Actividades culturales	Otros	Opiniones nulas
	A.1	A.2	B.1	B.2	B.3	B.4	B.5	B.6	B.7	B.8	C.1	C.2	C.3	C.4	C.5	D.1	E.1	F.1		
05-055, Estrella, 02	95	-	-	107	48	-	-	-	-	65	-	-	-	-	-	-	-	-	-	29
05-056, Ex-Escuela de Tiro, 06	125	-	49	11	-	-	-	-	-	-	-	-	11	-	-	-	-	-	-	33
05-057, FOVISSSTE Aragón (U Hab), 06	-	-	3	84	13	2	-	-	-	-	-	-	-	29	-	-	-	-	-	10
05-058, Faja de Oro, 06	18	-	55	66	-	-	-	-	-	-	-	-	-	-	-	-	-	-	-	35
05-059, Fernando Casas Alemán, 06	-	-	19	21	27	-	-	-	-	-	-	-	-	23	-	-	-	-	-	7
05-060, Ferrocarrilera Insurgentes, 04	1	-	-	-	1	-	-	-	-	-	53	-	-	1	-	-	-	-	-	1
05-061, FOVISSSTE Cuchilla (U Hab), 06	22	-	-	10	4	-	-	45	-	-	5	-	-	-	-	-	-	-	-	6
05-062, FOVISSSTE Río de Guadalupe (U Hab), 06	-	-	-	-	-	-	-	99	-	-	15	-	16	-	-	-	-	-	-	14
05-063, Gabriel Hernández, 04	-	-	56	-	24	-	-	-	-	-	-	-	-	123	-	-	-	-	-	306
05-065, General Felipe Berriozábal, 01	139	-	-	14	73	-	28	-	-	-	-	-	-	28	-	-	-	-	-	54
05-066, Gertrudis Sánchez 1a Sección, 06	121	-	-	44	58	-	-	-	-	-	-	-	-	34	-	-	-	-	-	28
05-067, Gertrudis Sánchez 2a Sección, 06	33	-	-	105	61	-	-	-	-	-	-	-	-	49	-	-	-	-	-	244
05-068, Gertrudis Sánchez 3a Sección, 06	9	-	11	164	52	-	-	-	-	-	-	-	-	79	-	-	-	-	-	39
05-069, Graciano Sánchez, 01	-	-	-	-	21	-	35	-	-	-	-	-	-	20	-	-	-	-	-	8
05-070, Granjas Modernas-San Juan de Aragón (Ampl), 02	-	-	6	8	-	-	-	-	-	-	-	-	-	55	-	-	-	-	-	19
05-071, Guadalupe Insurgentes, 02	30	-	34	25	4	-	-	-	-	-	-	-	-	34	-	-	-	-	15	19
05-072, Guadalupe Proletaria, 02	-	-	-	83	80	-	-	-	-	-	-	-	-	-	-	-	-	-	-	79
05-073, Guadalupe Proletaria (Ampl), 02	-	-	-	35	46	-	-	-	-	-	-	-	-	-	-	-	-	-	-	32
05-074, Guadalupe Tepeyac, 02	-	-	-	112	-	-	-	-	-	68	-	-	-	144	-	-	-	-	-	49
05-075, Guadalupe Victoria, 01	-	-	-	30	-	-	-	-	-	-	-	-	-	-	-	-	-	-	-	12
05-076, Guadalupe Victoria II, 02	-	-	-	57	-	-	-	-	-	-	-	-	-	104	-	-	-	-	-	88
05-077, Héroe de Nacoziari, 02	-	-	-	48	62	-	-	-	-	-	-	-	-	-	-	-	-	-	-	53
05-078, Héroes de Chapultepec, 06	30	-	-	16	-	-	-	-	-	-	-	-	-	56	-	-	-	-	-	13

### Resultados por unidad territorial

Clave y nombre de la unidad territorial y distrito electoral al que pertenece	Lista nominal	MRVYO	%	SEI (Vía remota)	%	Total	Participación %	Nombre del proyecto específico ganador
05-055, Estrella, 02	8 102	344	100	0	0	344	4.25	Sendero seguro en av. Joyas de Calzada de Guadalupe a Ferrocarril Hidalgo
05-056, Ex-Escuela de Tiro, 06	1 790	229	100	0	0	229	12.79	Recupera tu jardín ubicado en av. Emiliano Zapata
05-057, FOVISSSTE Aragón (U Hab), 06	1 382	141	100	0	0	141	10.20	Cambio de banquetas y entubamiento para cableado de luz eléctrica y cable de telefonía
05-058, Faja de Oro, 06	1 734	173	99.43	1	0.57	174	10.03	Cambio de banquetas y guarniciones
05-059, Fernando Casas Alemán, 06	1 247	97	100	0	0	97	7.78	Reencarpetamiento de la c. Cruzeiros
05-060, Ferrocarrilera Insurgentes, 04	244	57	100	0	0	57	23.36	Continuidad en el mantenimiento de barda perimetral
05-061, FOVISSSTE Cuchilla (U Hab), 06	499	92	100	0	0	92	18.44	Rediseño e instalación de nueva red de distribución y suministro de agua potable en la U Hab
05-062, FOVISSSTE Río de Guadalupe (U Hab), 06	578	144	100	0	0	144	24.91	Sustitución e instalación de válvulas de paso (check) en tubería de agua potable
05-063, Gabriel Hernández, 04	11 919	506	99.41	3	0.59	509	4.27	Luminarias tipo led con celdas solares
05-065, General Felipe Berriozábal, 01	3 914	334	99.40	2	0.60	336	8.58	Repavimentación de avenida
05-066, Gertrudis Sánchez 1a Sección, 06	3 964	285	100	0	0	285	7.19	Rehabilitación del camellón Eduardo Molina con la instalación de nuevos juegos infantiles y áreas de ejercitadores más amplios al aire libre
05-067, Gertrudis Sánchez 2a Sección, 06	7 367	491	99.80	1	0.20	492	6.68	Renovación de banquetas en mal estado iniciando de Talismán a Victoria Calle 82 B, calle 82 A y Norte 92. De Victoria a Henry Ford
05-068, Gertrudis Sánchez 3a Sección, 06	8 077	354	100	0	0	354	4.38	Rehabilitación de la banqueta ambas aceras en Norte 84
05-069, Graciano Sánchez, 01	241	84	100	0	0	84	34.85	Identificando nuestra UT y nuestras calles
05-070, Granjas Modernas-San Juan de Aragón (Ampl), 02	1 810	87	98.86	1	1.14	88	4.86	Iluminando tu UT
05-071, Guadalupe Insurgentes, 02	3 462	160	99.38	1	0.62	161	4.65	Cambio de drenaje de las calles Ing. Carlos Daza
05-072, Guadalupe Proletaria, 02	7 211	242	100	0	0	242	3.36	Fase 2 continuidad al proyecto de banquetas con rampas
05-073, Guadalupe Proletaria (Ampl), 02	3 063	113	100	0	0	113	3.69	Cambio de pavimento y banquetas
05-074, Guadalupe Tepeyac, 02	6 497	373	100	0	0	373	5.74	"Sara" sendero seguro
05-075, Guadalupe Victoria, 01	1 107	42	100	0	0	42	3.79	Guarniciones y banquetas
05-076, Guadalupe Victoria II, 02	3 034	249	100	0	0	249	8.21	Luminarias
05-077, Héroe de Nacozari, 02	1 970	163	100	0	0	163	8.27	Banquetas y guarniciones
05-078, Héroes de Chapultepec, 06	1 188	115	100	0	0	115	9.68	Iluminación con lámparas solares led en las calles Puerto Cádiz y Puerto Coatzacoalcos

### Resultados por unidad territorial

Clave y nombre de la unidad territorial y distrito electoral al que pertenece	A. Mejoramiento de espacios públicos		B. Equipamiento e infraestructura urbana								C. Obras y servicios					D. Actividades recreativas	E. Actividades deportivas	F. Actividades culturales	Otros	Opiniones nulas
	A.1	A.2	B.1	B.2	B.3	B.4	B.5	B.6	B.7	B.8	C.1	C.2	C.3	C.4	C.5	D.1	E.1	F.1		
05-079, Hornos de Aragón (U Hab), 06	21	-	-	-	-	-	-	-	46	-	-	-	-	16	-	-	-	-	-	30
05-080, INDECO (U Hab), 06	50	-	-	15	-	-	-	-	-	-	-	-	-	21	-	-	-	-	-	120
05-082, INFONAVIT (U Hab), 02	7	-	-	6	25	-	-	20	-	-	-	-	33	-	-	-	-	-	-	11
05-083, INFONAVIT Camino San Juan de Aragón (U Hab), 06	33	-	-	-	-	-	-	116	-	-	-	-	-	35	-	-	-	-	-	85
05-084, INFONAVIT Loreto Fabela (U Hab), 06	-	-	5	-	5	-	-	-	-	-	1	-	21	-	-	-	-	-	-	4
05-085, Jaime S Emiliano G, 01	-	-	62	-	-	-	-	-	26	-	-	-	-	-	-	-	-	-	-	61
05-086, Jorge Negrete, 01	220	-	-	-	51	-	-	-	-	-	23	52	70	-	-	-	-	-	-	137
05-088, José María Morelos y Pavón I (U Hab), 04	21	-	-	16	1	-	-	-	-	37	-	-	49	4	-	-	-	-	-	10
05-089, José María Morelos y Pavón II (U Hab), 04	33	-	-	-	-	-	-	35	-	-	-	23	50	-	-	-	-	-	-	17
05-090, Juan de Dios Bátiz (U Hab), 02	-	-	-	-	-	-	-	41	-	-	-	-	10	-	-	-	-	-	-	0
05-091, Juan González Romero, 04	110	-	44	-	51	-	-	-	-	-	-	-	-	75	-	-	-	-	-	171
05-092, Juventino Rosas, 01	32	-	-	-	39	-	-	-	-	-	-	-	-	-	-	-	-	-	-	11
05-093, La Candelaria Ticomán (Barr), 01	211	-	60	-	-	-	-	-	-	-	35	-	-	-	-	-	-	-	-	118
05-094, La Casilda, 01	-	-	-	43	-	-	-	-	17	-	-	22	-	123	-	-	-	-	-	115
05-095, La Cruz (Barr), 04	-	-	-	11	91	-	-	13	5	-	-	6	16	11	-	-	-	-	-	86
05-096, La Esmeralda I, 06	23	-	-	-	-	-	-	63	-	11	1	-	45	-	-	-	-	-	-	17
05-097, La Esmeralda (U Hab), 04	27	-	31	-	5	-	-	135	26	-	-	-	42	10	-	-	-	-	-	31
05-098, La Forestal, 01	-	-	-	8	11	-	-	-	-	9	-	-	-	114	-	-	-	-	-	17
05-099, La Forestal 1, 01	-	-	-	-	34	-	-	-	-	41	-	-	-	23	-	-	-	-	-	27
05-100, La Forestal 2, 01	-	-	-	-	99	-	-	-	-	-	-	-	-	10	-	-	-	-	-	67
05-101, La Forestal 3, 01	30	-	-	17	4	-	-	-	4	-	-	-	-	20	-	-	-	-	-	96
05-102, La Joya, 06	-	-	75	55	-	-	-	-	-	-	-	-	-	58	-	-	-	-	-	127
05-103, La Joyita, 06	28	-	-	-	-	-	-	-	-	-	-	-	-	-	-	-	-	-	9	6
05-104, La Laguna Ticomán (Barr), 02	110	-	17	149	32	-	-	-	-	-	-	-	25	-	-	-	-	-	-	50
05-105, La Malinche, 06	40	-	19	19	45	-	-	-	-	-	-	-	-	70	-	-	-	-	-	204
05-106, La Pastora, 01	20	-	17	-	150	-	-	-	93	-	-	-	-	58	-	-	-	-	-	191

### Resultados por unidad territorial

Clave y nombre de la unidad territorial y distrito electoral al que pertenece	Lista nominal	MRVYO	%	SEI (Vía remota)	%	Total	Participación %	Nombre del proyecto específico ganador
05-079, Hornos de Aragón (U Hab), 06	591	113	100	0	0	113	19.12	Cambio de la red hidráulica de la U Hab
05-080, INDECO (U Hab), 06	1 817	204	99.03	2	0.97	206	11.34	Rehabilitación integral de la plaza cívica de la U Hab
05-082, INFONAVIT (U Hab), 02	1 000	102	100	0	0	102	10.20	Cambio de cableado fase 2
05-083, INFONAVIT Camino San Juan de Aragón (U Hab), 06	1 195	268	99.63	1	0.37	269	22.51	Adquisición y colocación de bombas nuevas de agua
05-084, INFONAVIT Loreto Fabela (U Hab), 06	507	36	100	0	0	36	7.10	Impermeabilización de techos de los edificios de la unidad
05-085, Jaime S Emiliano G, 01	521	149	100	0	0	149	28.60	Previendo inundaciones
05-086, Jorge Negrete, 01	7 446	550	99.46	3	0.54	553	7.43	Parque de bolsillo (segunda etapa)
05-088, José María Morelos y Pavón I (U Hab), 04	448	138	100	0	0	138	30.80	Pintura para toda la unidad
05-089, José María Morelos y Pavón II (U Hab), 04	1 629	158	100	0	0	158	9.70	Luminarias de led de poste
05-090, Juan de Dios Bátiz (U Hab), 02	1 298	51	100	0	0	51	3.93	Red hidráulica. Fase 2
05-091, Juan González Romero, 04	7 988	449	99.56	2	0.44	451	5.65	Cursos 2020 casa de cultura abriendo horizontes
05-092, Juventino Rosas, 01	885	82	100	0	0	82	9.27	Repavimentación de las calles
05-093, La Candelaria Ticomán (Barr), 01	7 484	424	100	0	0	424	5.67	Techado de cancha y remodelación
05-094, La Casilda, 01	5 962	320	100	0	0	320	5.37	Proyecto de iluminación que perdurara para una UT segura (segunda etapa)
05-095, La Cruz (Barr), 04	2 148	239	100	0	0	239	11.13	Reencarpetamiento
05-096, La Esmeralda I, 06	2 284	159	99.38	1	0.62	160	7.01	Cambio de tuberías y bombas en Villa Esmeralda
05-097, La Esmeralda (U Hab), 04	2 115	307	100	0	0	307	14.52	Compra de bombas
05-098, La Forestal, 01	4 871	159	100	0	0	159	3.26	Cuidando el medio ambiente e iluminando nuestra comunidad
05-099, La Forestal 1, 01	357	125	100	0	0	125	35.01	Alarmas comunitarias
05-100, La Forestal 2, 01	3 114	176	100	0	0	176	5.65	Caminando seguros
05-101, La Forestal 3, 01	2 150	171	100	0	0	171	7.95	Rehabilitación de computadoras del módulo de bienestar social
05-102, La Joya, 06	7 243	315	100	0	0	315	4.35	Cambio de drenaje por uno más eficiente, ya que se encuentra fracturado agudizándose el problema en las calles Norte: 76-A, 76, 74, 72 y 70
05-103, La Joyita, 06	1 820	43	100	0	0	43	2.36	Recuperación de espacio que se encuentra en la c. Oriente 95 y Ferrocarril Hidalgo
05-104, La Laguna Ticomán (Barr), 02	6 364	383	100	0	0	383	6.02	Rehabilitación de banquetas y guarniciones con rampas y cruces seguros
05-105, La Maliuche, 06	4 654	394	99.24	3	0.76	397	8.53	Caminando con seguridad (lámparas led en c. Oriente 81)
05-106, La Pastora, 01	8 654	529	100	0	0	529	6.11	Arreglo en la calle Ometicutli con cemento hidráulico, de Anáhuac a Cuauhtémoc

### Resultados por unidad territorial

Clave y nombre de la unidad territorial y distrito electoral al que pertenece	A. Mejoramiento de espacios públicos		B. Equipamiento e infraestructura urbana								C. Obras y servicios					D. Actividades recreativas	E. Actividades deportivas	F. Actividades culturales	Otros	Opiniones nulas	
	A.1	A.2	B.1	B.2	B.3	B.4	B.5	B.6	B.7	B.8	C.1	C.2	C.3	C.4	C.5	D.1	E.1	F.1			
05-107, La Patera-Condomódulos (U Hab), 02	104	-	-	-	-	-	-	-	-	49	-	-	-	107	-	-	-	-	-	-	37
05-108, La Pradera, 06	38	-	52	26	36	-	-	-	-	-	12	-	-	88	-	-	-	-	-	-	78
05-109, La Pradera I (U Hab), 06	30	-	72	-	77	-	-	-	-	-	-	-	-	53	-	-	-	-	-	-	56
05-110, La Pradera II (U Hab), 06	76	-	-	86	-	-	-	-	-	-	-	-	-	96	-	-	11	-	-	-	58
05-111, La Purísima Ticomán (Barr), 02	-	-	-	132	57	-	11	-	-	-	-	-	-	-	-	-	-	-	-	-	89
05-113, Lindavista Vallejo (U Hab), 02	-	-	44	-	-	203	-	-	-	34	45	-	109	102	-	-	-	-	-	-	113
05-114, Loma de la Palma, 01	51	-	-	23	143	-	-	-	74	10	-	-	-	80	-	-	-	-	-	-	88
05-115, Lomas de Cuauhtepic, 01	23	-	-	-	39	-	-	-	6	-	-	-	-	20	46	-	-	-	-	-	100
05-116, Lomas de San Juan Ixhuatpec (2a Sección), 04	62	-	-	-	20	-	-	135	-	-	-	-	-	33	-	-	-	-	-	-	42
05-117, Los Olivos (U Hab), 06	2	3	-	-	-	-	-	38	-	-	-	-	40	-	-	-	-	-	-	-	2
05-118, Luis Donaldo Colosio, 01	-	-	-	-	270	-	27	-	-	-	-	-	-	-	-	-	-	-	-	-	108
05-119, Magdalena de las Salinas, 02	-	-	17	17	58	-	-	-	-	-	-	-	-	28	-	-	-	-	-	-	10
05-120, Malacates, 01	-	-	-	20	77	-	-	-	52	-	-	-	-	-	-	-	-	-	-	-	89
05-121, Malacates (Ampl), 01	12	-	-	-	114	-	-	-	-	-	-	-	-	60	-	-	-	-	-	-	156
05-122, Malvinas Mexicanas, 06	13	5	54	-	40	-	-	-	-	-	-	-	-	14	-	-	-	-	-	-	3
05-124, Mártires de Río Blanco, 06	-	-	-	-	81	-	-	-	-	-	-	-	-	68	-	-	-	-	-	-	76
05-125, Mártires de Río Blanco (Ampl), 06	15	-	5	2	4	-	-	-	-	-	-	-	-	-	-	-	-	-	-	-	12
05-126, Maximino Ávila Camacho, 02	14	-	-	-	65	-	-	-	-	-	-	-	-	-	-	-	-	-	-	-	30
05-127, Narciso Bassols (U Hab), 06	40	-	-	93	-	-	-	-	-	-	-	-	438	27	-	-	-	-	-	-	50
05-129, Nueva Industrial Vallejo (Fracc), 02	-	-	-	-	-	-	-	-	-	-	-	-	87	-	-	-	-	-	-	-	230
05-130, Nueva Tenochtitlan, 06	41	-	23	19	105	-	-	-	-	-	-	-	-	61	-	-	-	-	-	-	183
05-131, Nueva Vallejo, 02	71	-	-	16	76	-	-	-	-	-	-	-	-	-	-	-	-	-	-	-	20
05-132, Palmatitla, 01	-	-	-	19	7	-	-	-	-	-	57	-	-	25	-	-	-	-	-	-	47
05-133, Panamericana, 02	-	-	14	195	100	-	-	-	-	-	-	-	-	54	-	-	-	-	-	-	105
05-134, Panamericana (Ampl), 02	17	-	-	10	24	-	-	-	-	-	58	-	-	39	-	-	-	-	-	-	42
05-135, Parque Metropolitano, 01	-	-	-	34	7	-	-	-	40	-	-	-	-	-	-	-	-	-	-	-	17

### Resultados por unidad territorial

Clave y nombre de la unidad territorial y distrito electoral al que pertenece	Lista nominal	MRVYO	%	SEI (Vía remota)	%	Total	Participación %	Nombre del proyecto específico ganador
05-107, La Patera-Condomódulos (U Hab), 02	4 274	297	100	0	0	297	6.95	Barnizado del exterior de todos los edificios para detener el deterioro que presenta actualmente la U Hab Patera Vallejo
05-108, La Pradera, 06	8 450	327	99.09	3	0.91	330	3.91	Sendero seguro escuelas
05-109, La Pradera I (U Hab), 06	2 943	284	98.61	4	1.39	288	9.79	Reencarpetado de lateral Anillo Periférico
05-110, La Pradera II (U Hab), 06	2 149	319	97.55	8	2.45	327	15.22	Iluminando mi comunidad
05-111, La Purísima Ticomán (Barr), 02	5 570	287	99.31	2	0.69	289	5.19	Continuidad a mantenimiento y reparación de banquetas y guarniciones en la UT
05-113, Lindavista Vallejo (U Hab), 02	8 698	649	99.85	1	0.15	650	7.47	Andadores y rampas para personas con discapacidad
05-114, Loma de la Palma, 01	10 008	467	99.57	2	0.43	469	4.69	Escalinata con pasamanos
05-115, Lomas de Cuauhtepic, 01	7 828	230	98.29	4	1.71	234	2.99	Regeneración y aprovechamiento de espacios para la salud (segunda etapa)
05-116, Lomas de San Juan Ixhuatepec (2a Sección), 04	1 454	292	100	0	0	292	20.08	Área de juegos y áreas verdes
05-117, Los Olivos (U Hab), 06	214	85	100	0	0	85	39.72	Reparación y rehabilitación de la infraestructura hidráulica
05-118, Luis Donaldo Colosio, 01	4 029	404	99.75	1	0.25	405	10.05	Bienestar para la comunidad y recuperación de la juventud. (continuidad)
05-119, Magdalena de las Salinas, 02	3 074	129	99.23	1	0.77	130	4.23	Carpeta asfáltica
05-120, Malacates, 01	4 968	238	100	0	0	238	4.79	Caminando libres
05-121, Malacates (Ampl), 01	4 764	342	100	0	0	342	7.18	Renovando la c. de Gardenias para transitar mejor (segunda etapa)
05-122, Malvinas Mexicanas, 06	242	128	99.22	1	0.78	129	53.31	Instalación de drenaje
05-124, Mártires de Río Blanco, 06	5 633	215	95.56	10	4.44	225	3.99	Cambio de carpeta asfáltica y nivelación de coladeras, hasta donde alcance el presupuesto
05-125, Mártires de Río Blanco (Ampl), 06	1 135	38	100	0	0	38	3.35	Rehabilitación de la cancha de fútbol y del camellón en Ampliación Mártires de Río Blanco
05-126, Maximino Ávila Camacho, 02	2 070	109	100	0	0	109	5.27	Reencarpetado de la av. José Urbano Fonseca y Pte. 118 fase 2
05-127, Narciso Bassols (U Hab), 06	4 397	590	91.05	58	8.95	648	14.74	Ni una gota más
05-129, Nueva Industrial Vallejo (Fracc), 02	2 160	312	98.42	5	1.58	317	14.68	Pintura para los cubos de los edificios y pintura para toda la herrería de toda la U Hab "La Esperanza"
05-130, Nueva Tenochtitlan, 06	8 498	429	99.31	3	0.69	432	5.08	Repavimentación de la c. Norte 88, entre Oriente 85 y Oriente 91, hasta donde alcance el presupuesto
05-131, Nueva Vallejo, 02	4 053	182	99.45	1	0.55	183	4.52	"El andar de los discapacitados" parque de rehabilitación para discapacitados y tercera edad
05-132, Palmatitla, 01	8 740	155	100	0	0	155	1.77	Cerca perimetral 2021
05-133, Panamericana, 02	5 366	468	100	0	0	468	8.72	Banquetas y guarniciones con rampas
05-134, Panamericana (Ampl), 02	1 099	190	100	0	0	190	17.29	Enrejado tubular de la cancha
05-135, Parque Metropolitano, 01	2 288	98	100	0	0	98	4.28	"Mejorando la c. Carlos Orellana"

## Resultados por unidad territorial

Clave y nombre de la unidad territorial y distrito electoral al que pertenece	A. Mejoramiento de espacios públicos		B. Equipamiento e infraestructura urbana								C. Obras y servicios					D. Actividades recreativas	E. Actividades deportivas	F. Actividades culturales	Otros	Opiniones nulas	
	A.1	A.2	B.1	B.2	B.3	B.4	B.5	B.6	B.7	B.8	C.1	C.2	C.3	C.4	C.5	D.1	E.1	F.1			
05-136, Pemex Lindavista (U Hab), 02	-	-	-	-	-	-	-	-	27	-	-	-	-	65	8	-	-	-	-	-	4
05-137, Planetario Lindavista, 02	-	-	-	-	24	-	-	-	-	-	-	-	-	17	-	-	-	-	-	-	5
05-138, Plaza Oriente (Rdcial), 04	12	-	-	-	33	-	-	-	-	-	-	-	18	-	-	-	-	-	-	-	0
05-139, Prados de Cuauhtepic, 01	-	-	-	-	37	-	-	-	-	-	-	-	-	29	-	-	-	-	-	-	56
05-141, Progreso Nacional (Ampl), 02	60	-	-	63	-	-	-	-	-	-	-	-	-	130	-	-	-	-	-	-	87
05-143, Providencia (Ampl), 06	-	-	-	137	164	-	-	-	-	-	-	-	-	7	-	-	-	-	-	-	126
05-144, Quetzalcóatl 3, 01	49	-	-	-	-	-	-	-	-	-	-	-	-	-	12	-	-	-	-	-	31
05-145, Residencial la Escalera (Fracc), 02	16	-	7	3	-	-	-	-	-	31	-	-	-	28	-	-	-	-	-	-	12
05-146, Residencial Zacatenco, 04	40	-	24	33	89	-	-	-	-	-	-	-	-	10	-	-	-	-	-	-	35
05-147, Revolución IMSS (U Hab), 02	-	-	23	-	-	-	-	-	-	-	8	-	-	21	-	-	-	-	-	-	2
05-148, Rosas del Tepeyac, 04	-	-	28	13	48	-	-	-	-	-	-	-	-	8	-	-	-	-	-	-	31
05-149, Salvador Díaz Mirón, 04	103	-	38	11	-	4	-	-	-	-	-	-	14	52	-	-	-	-	-	-	77
05-150, San Antonio, 01	-	-	10	-	23	-	-	-	-	-	20	-	-	22	-	-	-	-	-	-	13
05-151, San Bartolo Atepehuacan (Pblo), 02	324	-	-	-	-	-	-	-	-	-	-	-	-	-	-	-	-	-	-	-	263
05-153, San José de la Escalera, 02	-	-	-	105	-	-	-	-	-	-	-	-	-	-	-	-	-	-	-	-	138
05-154, San José Ticomán, 02	-	-	54	-	25	-	-	-	-	-	-	-	-	63	-	-	-	-	-	-	116
05-156, San Juan de Aragón (Pblo), 06	59	-	32	15	22	-	-	-	-	-	-	-	18	85	-	-	-	-	-	-	25
05-159, San Juan de Aragón 3a Sección (U Hab) I, 06	69	12	-	-	-	-	-	5	-	-	-	-	-	13	20	-	-	-	-	-	27
05-161, San Juan de Aragón 6a Sección (U Hab) I, 06	71	19	30	-	66	-	-	-	-	-	-	-	-	-	-	-	-	-	-	-	20
05-163, San Juan III (U Hab), 04	-	7	-	-	28	-	-	26	-	68	-	-	35	27	-	-	-	-	-	-	15
05-164, San Juan y Guadalupe Ticomán (Barr), 04	30	-	-	-	44	-	-	-	29	-	-	24	-	65	36	-	-	-	-	-	31
05-165, San Miguel Cuauhtepic, 01	-	-	-	21	-	-	-	-	-	-	-	-	-	30	-	-	-	-	-	-	10
05-166, San Miguel-La Escalera (Barr), 06	94	-	-	-	62	-	-	-	-	-	-	-	-	54	-	-	-	-	-	-	50
05-167, San Pedro El Chico, 06	48	-	-	15	-	-	-	-	-	-	-	-	-	9	-	-	-	-	-	-	5
05-168, San Pedro Zacatenco (Pblo), 04	47	-	58	-	48	-	23	-	-	-	68	-	-	27	-	-	-	-	-	-	85



## Resultados por unidad territorial

Clave y nombre de la unidad territorial y distrito electoral al que pertenece	Lista nominal	MRVYO	%	SEI (Vía remota)	%	Total	Participación %	Nombre del proyecto específico ganador
05-136, Pemex Lindavista (U Hab), 02	1 044	103	99.04	1	0.96	104	9.96	Pintura para edificios
05-137, Planetario Lindavista, 02	626	46	100	0	0	46	7.35	Reencarpamiento
05-138, Plaza Oriente (Rdcial), 04	674	63	100	0	0	63	9.35	Repavimentación de toda la unidad
05-139, Prados de Cuauhtepic, 01	365	121	99.18	1	0.82	122	33.42	Reencarpado
05-141, Progreso Nacional (Ampl), 02	5 350	340	100	0	0	340	6.36	Lámparas solares de luz led para exteriores (sin cableado)
05-143, Providencia (Ampl), 06	6 510	434	100	0	0	434	6.67	Cambio de guarniciones y banquetas con diseño universal para discapacidad en la UT
05-144, Quetzalcóatl 3, 01	357	92	100	0	0	92	25.77	Centro cultural (continuación)
05-145, Residencial la Escalera (Frac), 02	1 722	97	100	0	0	97	5.63	Alarmas de pánico con control para casas
05-146, Residencial Zacatenco, 04	4 098	228	98.70	3	1.30	231	5.64	Repavimentar
05-147, Revolución IMSS (U Hab), 02	346	54	100	0	0	54	15.61	Limpiando alcantarillas y renovando tuberías de drenaje
05-148, Rosas del Tepeyac, 04	954	128	100	0	0	128	13.42	Repavimentación en Rosas
05-149, Salvador Díaz Mirón, 04	7 763	297	99.33	2	0.67	299	3.85	Mi lugar de juegos
05-150, San Antonio, 01	475	88	100	0	0	88	18.53	Reencarpado de calles. (segunda etapa)
05-151, San Bartolo Atepehuacan (Pblo), 02	6 684	582	99.15	5	0.85	587	8.78	"Vive tu parque el de la 48"
05-153, San José de la Escalera, 02	4 010	243	100	0	0	243	6.06	Caminando seguro en mi banqueta (continuación)
05-154, San José Ticomán, 02	2 818	258	100	0	0	258	9.16	Drenaje
05-156, San Juan de Aragón (Pblo), 06	10 366	256	100	0	0	256	2.47	Recuperación plaza cívica Jardín Revolución
05-159, San Juan de Aragón 3a Sección (U Hab) I, 06	5 427	145	99.32	1	0.68	146	2.69	Aparatos ejercitadores en el camellón de la av. 602 (vía tapo) para niños y adultos
05-161, San Juan de Aragón 6a Sección (U Hab) I, 06	5 459	196	95.15	10	4.85	206	3.77	Proyecto paso firme y seguro en mi andador en av. 414-A
05-163, San Juan III (U Hab), 04	2 125	206	100	0	0	206	9.69	Sistema de control de accesos vehicular y peatonal de la U Hab Torres Demet San Juan III
05-164, San Juan y Guadalupe Ticomán (Barr), 04	7 115	258	99.61	1	0.39	259	3.64	Sendero ambiental, deportivo y cultural "Río de los Remedios" y huerto urbano
05-165, San Miguel Cuauhtepic, 01	742	61	100	0	0	61	8.22	Luminarias tipo vela
05-166, San Miguel-La Escalera (Barr), 06	1 456	260	100	0	0	260	17.86	Cambio de los aparatos ejercitadores ubicados en el camellón de av. Río de Guadalupe, frente a la escuela prim. Antonio I. Delgado Casarubias
05-167, San Pedro El Chico, 06	4 107	76	98.70	1	1.30	77	1.87	Etapa 1.- recuperación de área verde y gimnasio al aire libre etapa 2.- ampliación de área de juegos infantiles y zona ecológica
05-168, San Pedro Zacatenco (Pblo), 04	8 282	356	100	0	0	356	4.30	Remodelación del deportivo Manuel M. Ponce

### Resultados por unidad territorial

Clave y nombre de la unidad territorial y distrito electoral al que pertenece	A. Mejoramiento de espacios públicos		B. Equipamiento e infraestructura urbana								C. Obras y servicios					D. Actividades recreativas	E. Actividades deportivas	F. Actividades culturales	Otros	Opiniones nulas
	A.1	A.2	B.1	B.2	B.3	B.4	B.5	B.6	B.7	B.8	C.1	C.2	C.3	C.4	C.5	D.1	E.1	F.1		
05-169, San Rafael Ticomán (Barr), 04	-	-	-	-	58	-	-	-	-	-	2	-	-	26	-	-	-	-	-	12
05-170, Santa Isabel Tola (Pblo), 04	102	-	-	116	199	-	-	-	-	60	-	-	-	319	-	-	-	-	-	185
05-171, Santa Rosa, 02	59	-	-	69	-	-	-	-	-	-	-	-	-	-	-	-	-	-	-	63
05-172, Santiago Atepetlac, 02	-	-	-	34	-	-	11	-	-	-	-	-	-	64	-	-	-	-	-	129
05-173, Santiago Atepetlac (La Selvita) (U Hab), 02	-	-	-	-	-	-	-	-	-	-	-	-	151	-	-	-	-	-	-	29
05-174, Santiago Atzacualco (Pblo), 04	-	-	-	36	15	-	-	-	-	-	-	-	-	105	-	-	-	5	-	173
05-175, SCT (U Hab), 02	-	-	7	-	73	-	-	-	-	-	-	-	137	15	-	-	-	-	6	38
05-176, Siete Maravillas, 02	-	-	24	-	99	-	-	-	-	-	-	-	-	-	-	-	-	-	-	8
05-177, Solidaridad Nacional, 01	-	-	-	-	158	-	52	-	-	-	-	-	-	-	-	-	-	-	-	27
05-178, SUTIC Vallejo (U Hab), 02	38	-	-	-	-	-	-	-	-	-	-	-	86	-	-	-	-	-	-	21
05-179, Tablas de San Agustín, 06	48	-	-	21	249	-	-	-	-	-	-	-	-	30	-	-	-	-	3	12
05-180, Tepetatal, 01	11	-	-	11	12	-	12	-	-	-	-	-	-	49	-	-	-	-	-	11
05-181, Tepeyac Insurgentes, 02	45	-	7	114	21	-	15	-	-	-	-	-	-	125	-	-	-	-	-	113
05-182, Tlacaclé, 01	-	-	-	2	50	-	-	-	-	-	-	-	98	33	-	-	-	-	-	64
05-183, Tlacamaca, 02	0	-	-	-	2	-	1	-	-	-	-	-	13	17	-	-	-	-	-	3
05-184, Tlalpexco, 01	-	-	-	18	61	-	-	-	107	-	-	-	-	124	-	-	-	-	-	155
05-185, Torres de Quiroga (U Hab), 04	-	50	-	-	-	-	-	22	-	-	-	-	192	35	-	-	-	-	-	131
05-186, Torres de San Juan (U Hab), 04	9	-	-	-	-	-	-	55	-	-	-	-	-	41	-	-	-	-	-	2
05-187, Torres de San Juan 1B (U Hab), 04	10	-	-	-	-	-	-	66	-	-	-	-	-	23	-	-	4	-	-	0
05-188, Torres Lindavista (Fracc), 02	-	-	-	-	-	-	-	-	-	-	-	-	167	125	-	-	-	-	-	21
05-189, Tres Estrellas, 02	56	-	-	-	94	-	-	-	-	-	-	-	-	-	-	-	-	50	-	28
05-190, Triunfo de la República, 04	-	-	-	-	46	-	-	-	88	-	-	-	-	7	-	-	-	-	-	20
05-192, Valle de Madero, 01	-	-	-	-	-	-	-	-	-	-	52	-	-	133	-	-	-	-	-	94
05-193, Valle del Tepeyac, 02	49	-	-	87	34	-	-	-	-	-	-	-	-	42	-	-	-	-	-	24
05-195, Vallejo Poniente, 02	-	-	-	100	-	-	-	-	-	-	-	-	-	14	-	-	-	-	-	31
05-196, Vasco de Quiroga, 04	0	-	26	12	40	2	-	-	-	-	-	-	61	169	-	-	-	-	-	42

### Resultados por unidad territorial

Clave y nombre de la unidad territorial y distrito electoral al que pertenece	Lista nominal	MRVYO	%	SEI (Vía remota)	%	Total	Participación %	Nombre del proyecto específico ganador
05-169, San Rafael Ticomán (Barr), 04	1 311	98	100	0	0	98	7.48	Remodelación de c. Allende
05-170, Santa Isabel Tola (Pblo), 04	12 503	955	97.35	26	2.65	981	7.85	Mejora de alumbrado tipo vela
05-171, Santa Rosa, 02	7 482	191	100	0	0	191	2.55	Banquetas con rampas de discapacidad sobre av. 1a. Fase 2
05-172, Santiago Atepetlac, 02	3 643	238	100	0	0	238	6.53	Luminarias de led para domicilio
05-173, Santiago Atepetlac (La Selvita) (U Hab), 02	1 170	178	98.89	2	1.11	180	15.38	Impermeabilización de lozas de azotea
05-174, Santiago Atzacualco (Pblo), 04	4 333	334	100	0	0	334	7.71	Iluminando y cambiando imagen
05-175, SCT (U Hab), 02	2 086	276	100	0	0	276	13.23	Pintura para fachadas, cubos y barandales en mz 4
05-176, Siete Maravillas, 02	1 431	131	100	0	0	131	9.15	Reencarpetamiento
05-177, Solidaridad Nacional, 01	1 533	236	99.58	1	0.42	237	15.46	Repavimentación de concreto hidráulico
05-178, SUTIC Vallejo (U Hab), 02	634	144	99.31	1	0.69	145	22.87	Impermeabilización de edificios
05-179, Tablas de San Agustín, 06	4 765	363	100	0	0	363	7.62	Rehabilitación de la carpeta asfáltica de Oriente 103
05-180, Tepetatal, 01	2 362	106	100	0	0	106	4.49	Equipamiento e infraestructura urbana: luminarias
05-181, Tepeyac Insurgentes, 02	7 423	439	99.77	1	0.23	440	5.93	Vigilancia de la UT e instalación de luminarias
05-182, Tlacaalel, 01	3 077	247	100	0	0	247	8.03	Seguridad en la U Hab Jorge Obispo Hernández
05-183, Tlacamaca, 02	1 401	36	100	0	0	36	2.57	Viviendas dignas
05-184, Tlalpexco, 01	8 877	464	99.78	1	0.22	465	5.24	Escalinatas de la c. de Alfredo del Mazo
05-185, Torres de Quiroga (U Hab), 04	5 785	429	99.77	1	0.23	430	7.43	Pinta tus edificios en mi U Hab
05-186, Torres de San Juan (U Hab), 04	997	106	99.07	1	0.93	107	10.73	Filtros para el agua
05-187, Torres de San Juan 1B (U Hab), 04	915	102	99.03	1	0.97	103	11.26	Impermeabilización y/o recubrimiento interior de cisternas
05-188, Torres Lindavista (Fracc), 02	2 567	313	100	0	0	313	12.19	Instalación de luminarias de led
05-189, Tres Estrellas, 02	4 118	228	100	0	0	228	5.54	Reencarpetado de la calle de pedernal entre Tesoro y Victoria
05-190, Triunfo de la República, 04	2 755	161	100	0	0	161	5.84	Un mejor camino para todas y todos a nuestros hogares
05-192, Valle de Madero, 01	3 305	279	100	0	0	279	8.44	Un sendero verde para mi UT
05-193, Valle del Tepeyac, 02	2 137	236	100	0	0	236	11.04	Corredor seguro en la c. Fortuna
05-195, Vallejo Poniente, 02	1 654	145	100	0	0	145	8.77	Banquetas
05-196, Vasco de Quiroga, 04	9 930	352	100	0	0	352	3.54	Luminarias tipo led

## Resultados por unidad territorial

Clave y nombre de la unidad territorial y distrito electoral al que pertenece	A. Mejoramiento de espacios públicos		B. Equipamiento e infraestructura urbana								C. Obras y servicios					D. Actividades recreativas	E. Actividades deportivas	F. Actividades culturales	Otros	Opiniones nulas
	A.1	A.2	B.1	B.2	B.3	B.4	B.5	B.6	B.7	B.8	C.1	C.2	C.3	C.4	C.5	D.1	E.1	F.1		
05-197, Verónica Castro, 01	-	-	-	-	23	-	-	-	-	-	-	-	-	31	-	-	-	-	-	31
05-198, Villa de Aragón (Fracc), 06	93	47	-	-	76	-	-	-	-	-	-	9	-	38	-	-	-	-	-	34
05-199, Villa Gustavo A Madero, 02	11	-	4	-	74	-	-	-	-	-	-	-	-	5	-	-	-	-	-	93
05-200, Villa Hermosa, 04	-	-	1	0	11	-	-	-	-	-	-	-	-	9	-	-	-	-	-	0
05-202, Vista Hermosa, 01	417	-	-	-	-	-	-	20	-	-	19	-	-	30	-	-	-	-	-	88
05-205, Zona Escolar Oriente, 01	-	-	50	93	22	-	-	-	-	-	-	-	-	-	-	-	-	-	-	23
05-206, 15 de Agosto, 04	41	-	76	55	12	-	-	-	-	-	-	-	-	41	-	-	-	-	-	30
05-208, 25 de Julio, 04	33	-	-	11	8	-	-	-	-	18	-	-	-	47	-	-	-	2	-	8
05-210, 51 Legislatura, 04	21	-	-	-	15	-	-	-	-	-	-	-	-	22	-	-	-	-	-	11
05-211, 6 de Junio, 01	144	-	-	-	-	-	-	-	-	-	-	-	-	44	-	-	-	-	-	121
05-212, 7 de Noviembre, 06	42	-	-	31	-	-	-	-	-	-	-	-	-	71	-	-	-	-	-	23
05-213, Villa de Aragón, 06	-	-	31	-	0	-	-	182	-	-	-	-	-	0	-	-	-	-	-	10
05-214, Joyas Vallejo (U Hab), 02	25	-	67	-	-	-	-	97	-	-	-	-	25	-	-	-	-	-	-	30
05-215, Campestre Aragón I, 04	-	-	10	91	27	-	-	-	-	-	-	-	-	11	-	-	-	-	-	31
05-216, Campestre Aragón II, 06	-	-	17	25	40	-	3	5	-	-	-	-	-	24	-	-	-	-	-	23
05-217, Casas Alemán (Ampl) I, 06	36	-	-	52	-	-	-	-	-	-	-	-	-	66	-	-	-	-	-	130
05-218, Casas Alemán (Ampl) II, 06	121	-	-	-	48	-	-	-	-	-	-	-	-	177	-	-	-	-	-	276
05-219, Chalma de Guadalupe I, 01	-	-	-	119	49	-	-	-	-	-	-	-	-	96	-	-	-	-	-	148
05-220, Chalma de Guadalupe II, 01	-	-	-	-	97	-	-	-	-	-	-	-	-	144	-	-	-	-	-	312
05-221, Gabriel Hernández (Ampl) I, 04	30	-	-	3	137	-	-	-	9	-	-	-	-	95	-	-	-	-	-	70
05-222, Gabriel Hernández (Ampl) II, 04	41	-	-	-	-	-	-	-	105	-	-	3	-	-	-	-	-	-	-	129
05-223, Industrial I, 02	-	-	-	-	-	-	-	-	-	75	-	-	14	-	-	-	-	-	-	38
05-224, Industrial II, 02	51	-	52	-	-	-	-	-	-	-	-	-	-	-	-	-	-	-	-	38
05-225, Lindavista I, 02	127	-	-	-	-	-	-	-	-	-	-	-	-	64	-	-	-	-	-	22
05-226, Lindavista II, 02	26	-	-	30	98	-	-	-	-	59	-	-	-	74	-	-	-	-	-	54

### Resultados por unidad territorial

Clave y nombre de la unidad territorial y distrito electoral al que pertenece	Lista nominal	MRVYO	%	SEI (Via remota)	%	Total	Participación %	Nombre del proyecto específico ganador
05-197, Verónica Castro, 01	923	85	100	0	0	85	9.21	Luminarias led en los postes públicos
05-198, Villa de Aragón (Fracc), 06	3 768	297	100	0	0	297	7.88	Renovar los juegos del jardín de c. Motolinía junto al módulo de seguridad
05-199, Villa Gustavo A Madero, 02	3 086	187	100	0	0	187	6.06	Fresado y reencarpetamiento fase # 2
05-200, Villa Hermosa, 04	1 736	20	95.24	1	4.76	21	1.21	Luminarias
05-202, Vista Hermosa, 01	1 512	574	100	0	0	574	37.96	Espacio familiar recreativo (segunda etapa)
05-205, Zona Escolar Oriente, 01	2 554	187	99.47	1	0.53	188	7.36	Cambio de banquetas
05-206, 15 de Agosto, 04	3 203	255	100	0	0	255	7.96	Cambio del drenaje con coladeras pluviales de las calles Anastasio Bustamante, Zertuche y Antonio Nery hasta donde alcance el presupuesto
05-208, 25 de Julio, 04	3 315	126	99.21	1	0.79	127	3.83	Luminarias solares
05-210, 51 Legislatura, 04	569	69	100	0	0	69	12.13	Alumbrado general
05-211, 6 de Junio, 01	1 944	309	100	0	0	309	15.90	Integrando a la juventud (segunda etapa)
05-212, 7 de Noviembre, 06	3 474	166	99.40	1	0.60	167	4.81	Luminarias para la c. Ferrocarril Industrial de calz. de Guadalupe hasta av. Ferrocarril Hidalgo
05-213, Villa de Aragón, 06	615	223	100	0	0	223	36.26	Cambio de tubería de la red de agua potable, hasta donde alcance el presupuesto
05-214, Joyas Vallejo (U Hab), 02	3 684	244	100	0	0	244	6.62	Cambio y mantenimiento a sistema de agua potable bloque ABC
05-215, Campestre Aragón I, 04	9 714	167	98.24	3	1.76	170	1.75	Rehabilitación de banquetas 1a etapa
05-216, Campestre Aragón II, 06	10 964	129	94.16	8	5.84	137	1.25	Remodelación de banquetas entre las calles de Camino de la Amistad y Camino de la Unión
05-217, Casas Alemán (Ampl) I, 06	10 141	283	99.65	1	0.35	284	2.80	"Caminando seguro" (renovación de banquetas)
05-218, Casas Alemán (Ampl) II, 06	10 105	621	99.84	1	0.16	622	6.16	Adquisición e instalación de lámparas led para el alumbrado público en c. Puerto Coatzacoalcos
05-219, Chalma de Guadalupe I, 01	9 330	412	100	0	0	412	4.42	"Caminando ando" guarniciones y banquetas
05-220, Chalma de Guadalupe II, 01	8 247	553	100	0	0	553	6.71	Reencarpetado de calles dañadas en la unidad territorial
05-221, Gabriel Hernández (Ampl) I, 04	6 754	343	99.71	1	0.29	344	5.09	Mejoramiento de la infraestructura de la ut
05-222, Gabriel Hernández (Ampl) II, 04	6 453	278	100	0	0	278	4.31	Escalinatas y escaleras para apoyar a los adultos mayores, con problemas de salud y personas con capacidades diferentes
05-223, Industrial I, 02	7 683	127	100	0	0	127	1.65	Alarmas vecinales comunitarias
05-224, Industrial II, 02	8 046	139	98.58	2	1.42	141	1.75	Ya no más encharcamientos en Fundidora de Monterrey
05-225, Lindavista I, 02	8 923	210	98.59	3	1.41	213	2.39	Por ti, por mí, por todo, un parque más seguro
05-226, Lindavista II, 02	8 052	338	99.12	3	0.88	341	4.23	Reencarpetamiento de las calles

## Resultados por unidad territorial

Clave y nombre de la unidad territorial y distrito electoral al que pertenece	A. Mejoramiento de espacios públicos		B. Equipamiento e infraestructura urbana								C. Obras y servicios					D. Actividades recreativas	E. Actividades deportivas	F. Actividades culturales	Otros	Opiniones nulas
	A.1	A.2	B.1	B.2	B.3	B.4	B.5	B.6	B.7	B.8	C.1	C.2	C.3	C.4	C.5	D.1	E.1	F.1		
05-227, Martín Carrera I, 04	19	-	131	93	8	-	-	-	-	16	-	-	-	41	-	-	-	-	-	39
05-228, Martín Carrera II, 04	-	-	31	-	17	-	-	-	-	-	-	-	-	113	-	-	-	-	-	329
05-229, Nueva Atzacualco I, 04	36	-	22	376	137	-	-	-	-	-	-	-	-	24	-	-	-	-	-	73
05-230, Nueva Atzacualco II, 04	49	-	77	51	375	5	-	-	-	-	-	-	-	13	-	-	-	9	-	178
05-231, Nueva Atzacualco III, 04	37	-	9	67	50	-	-	-	-	-	-	-	-	52	-	-	-	-	-	80
05-232, Progreso Nacional I, 02	-	-	-	55	34	-	-	-	-	-	-	-	-	113	-	-	-	-	-	68
05-233, Progreso Nacional II, 02	-	-	-	10	40	-	-	-	-	-	-	-	-	73	-	-	-	-	-	17
05-234, Providencia I, 06	-	-	74	16	59	98	-	-	-	-	-	-	-	30	-	-	-	-	-	75
05-235, Providencia II, 04	-	-	97	71	93	-	-	-	-	-	-	-	-	64	-	-	-	-	-	105
05-236, Providencia III, 04	57	-	-	147	49	-	10	-	-	-	-	-	-	22	-	-	-	21	-	48
05-237, San Felipe de Jesús I, 04	42	-	15	94	17	-	-	-	-	-	-	-	-	100	-	-	-	-	-	129
05-238, San Felipe de Jesús II, 04	64	-	-	250	43	-	-	-	-	-	-	-	-	14	-	-	-	-	-	64
05-239, San Felipe de Jesús III, 04	66	-	-	74	18	-	-	-	-	-	-	-	42	43	-	-	-	-	-	156
05-240, San Felipe de Jesús IV, 04	11	-	26	44	65	-	-	-	-	-	-	-	-	47	7	-	-	-	-	30
05-241, San Juan de Aragón 1a Sección (U Hab) I, 06	100	-	-	9	9	-	-	13	-	-	-	-	-	16	-	-	-	-	-	30
05-242, San Juan de Aragón 1a Sección (U Hab) II, 06	75	53	-	148	231	-	-	-	-	-	-	-	-	65	-	-	-	-	-	226
05-243, San Juan de Aragón 2a Sección (U Hab) I, 06	-	-	27	30	66	-	-	-	-	-	-	-	-	199	-	-	-	-	-	100
05-244, San Juan de Aragón 2a Sección (U Hab) II, 06	55	-	-	115	72	-	-	-	-	-	-	-	-	37	-	-	-	-	-	124
05-245, San Juan de Aragón 4a y 5a Sección (U Hab) I, 06	64	-	22	50	72	-	15	-	-	-	-	-	-	44	-	-	-	-	-	33
05-246, San Juan de Aragón 4a y 5a Sección (U Hab) II, 06	32	-	49	11	33	-	-	-	-	-	-	-	-	21	-	-	-	-	-	21
05-247, San Juan de Aragón 7 Secc (U Hab) I, 06	85	-	41	-	31	-	-	-	-	-	-	-	-	-	-	-	-	-	-	20
05-248, San Juan de Aragón 7 Secc (U Hab) II, 06	222	-	9	5	42	-	-	-	-	-	-	-	-	9	-	-	-	-	-	52
05-249, Vallejo I, 02	26	-	-	122	-	-	-	-	-	-	-	-	-	21	-	-	-	-	-	151
05-250, Vallejo II, 02	160	-	-	-	12	-	-	-	-	50	-	-	-	-	-	-	-	-	-	164

### Resultados por unidad territorial

Clave y nombre de la unidad territorial y distrito electoral al que pertenece	Lista nominal	MRVYO	%	SEI (Vía remota)	%	Total	Participación %	Nombre del proyecto específico ganador
05-227, Martín Carrera I, 04	8 224	347	100	0	0	347	4.22	Mantenimiento, reparación, acondicionamiento de tubería de drenaje
05-228, Martín Carrera II, 04	8 296	490	100	0	0	490	5.91	Iluminación y seguridad
05-229, Nueva Atzacocolco I, 04	9 667	627	93.86	41	6.14	668	6.91	Banquetas y guarniciones
05-230, Nueva Atzacocolco II, 04	9 888	756	99.87	1	0.13	757	7.66	Mejora tus calles
05-231, Nueva Atzacocolco III, 04	10 576	293	99.32	2	0.68	295	2.79	Cambio de drenaje en calle 321
05-232, Progreso Nacional I, 02	5 901	270	100	0	0	270	4.58	Lámparas solares de luz led para exteriores (sin cableado)
05-233, Progreso Nacional II, 02	5 988	140	100	0	0	140	2.34	Lámparas solares de luz led para exteriores sin cableado
05-234, Providencia I, 06	8 252	350	99.43	2	0.57	352	4.27	Nuestras calles mejorando y todos paseando
05-235, Providencia II, 04	7 749	428	99.53	2	0.47	430	5.55	Reencarpetado en Colima
05-236, Providencia III, 04	8 076	354	100	0	0	354	4.38	Cambio de banquetas en la c. Camino de la Unión
05-237, San Felipe de Jesús I, 04	10 417	394	99.24	3	0.76	397	3.81	Cambio de banquetas y guarniciones
05-238, San Felipe de Jesús II, 04	10 648	431	99.08	4	0.92	435	4.09	A) renovación de banquetas dañadas, B) reencarpetamiento de calles con baches en su totalidad
05-239, San Felipe de Jesús III, 04	11 200	398	99.75	1	0.25	399	3.56	Banquetas y guarniciones
05-240, San Felipe de Jesús IV, 04	11 307	230	100	0	0	230	2.03	Mi camellón iluminado
05-241, San Juan de Aragón 1a Sección (U Hab) I, 06	8 467	175	98.87	2	1.13	177	2.09	Instalación de velaría y ejercitadores (gimnasio urbano) en plaza 1 y 4
05-242, San Juan de Aragón 1a Sección (U Hab) II, 06	8 705	797	99.87	1	0.13	798	9.17	Renovación de nuestras banquetas
05-243, San Juan de Aragón 2a Sección (U Hab) I, 06	7 200	417	98.82	5	1.18	422	5.86	Adquisición e instalación de lámparas solares tipo led sobre el andador entre las calles 551 y av. Oceanía
05-244, San Juan de Aragón 2a Sección (U Hab) II, 06	6 082	402	99.75	1	0.25	403	6.63	Cambio de banquetas hasta donde alcance el presupuesto
05-245, San Juan de Aragón 4a y 5a Sección (U Hab) I, 06	7 025	290	96.67	10	3.33	300	4.27	Rehabilitación de pista ya existente por una de material de tartán debido al deterioro que presenta en calle 653 entre and. 602-A y av. 602
05-246, San Juan de Aragón 4a y 5a Sección (U Hab) II, 06	5 724	166	99.40	1	0.60	167	2.92	Cambio de drenaje
05-247, San Juan de Aragón 7 Secc (U Hab) I, 06	6 055	177	100	0	0	177	2.92	Cambio de los juegos infantiles ubicados en el camellón 412 A y esquina 473
05-248, San Juan de Aragón 7 Secc (U Hab) II, 06	6 311	339	100	0	0	339	5.37	Rehabilitación y acondicionamiento de canchas de basquetbol y fútbol ubicadas en el camellón de la 412-A entre calle 493 y calle 489
05-249, Vallejo I, 02	8 395	318	99.38	2	0.62	320	3.81	Banquetas y guarniciones y rampas para las personas discapacitadas
05-250, Vallejo II, 02	7 789	384	99.48	2	0.52	386	4.96	Aparatos de ejercicio y remodelación de canchas deportivas

### Resultados por unidad territorial

Clave y nombre de la unidad territorial y distrito electoral al que pertenece	A. Mejoramiento de espacios públicos		B. Equipamiento e infraestructura urbana								C. Obras y servicios					D. Actividades recreativas	E. Actividades deportivas	F. Actividades culturales	Otros	Opiniones nulas	
	A.1	A.2	B.1	B.2	B.3	B.4	B.5	B.6	B.7	B.8	C.1	C.2	C.3	C.4	C.5	D.1	E.1	F.1			
05-251, Zona Escolar I, 01	30	-	-	51	54	-	-	-	-	63	-	-	-	-	-	-	-	-	-	190	
05-252, Zona Escolar II, 01	-	-	-	45	35	14	-	-	-	-	-	-	-	65	-	-	-	-	-	53	
05-253, La Esmeralda II, 06	-	-	40	-	35	-	-	-	-	-	-	25	-	39	-	-	-	-	-	7	
05-254, La Esmeralda III, 06	20	-	-	-	-	-	-	35	-	-	-	-	18	14	-	-	-	-	-	3	
05-255, San Juan de Aragón 3a Sección (U Hab) II, 06	123	-	20	-	26	-	-	-	-	-	-	-	-	-	-	-	-	-	-	56	
05-256, San Juan de Aragón 6a Sección (U Hab) II, 06	59	-	16	128	77	49	-	51	-	-	-	-	24	-	-	-	-	-	-	89	
<b>Total</b>	<b>7 511</b>	<b>230</b>	<b>2 656</b>	<b>6 636</b>	<b>9 125</b>	<b>396</b>	<b>436</b>	<b>1 810</b>	<b>968</b>	<b>794</b>	<b>524</b>	<b>187</b>	<b>2 922</b>	<b>9 127</b>	<b>154</b>	<b>11</b>	<b>64</b>	<b>145</b>	<b>236</b>	<b>14 839</b>	
<b>Total por rubro</b>	<b>7 741</b>		<b>22 821</b>								<b>12 914</b>										

### Resultados por unidad territorial

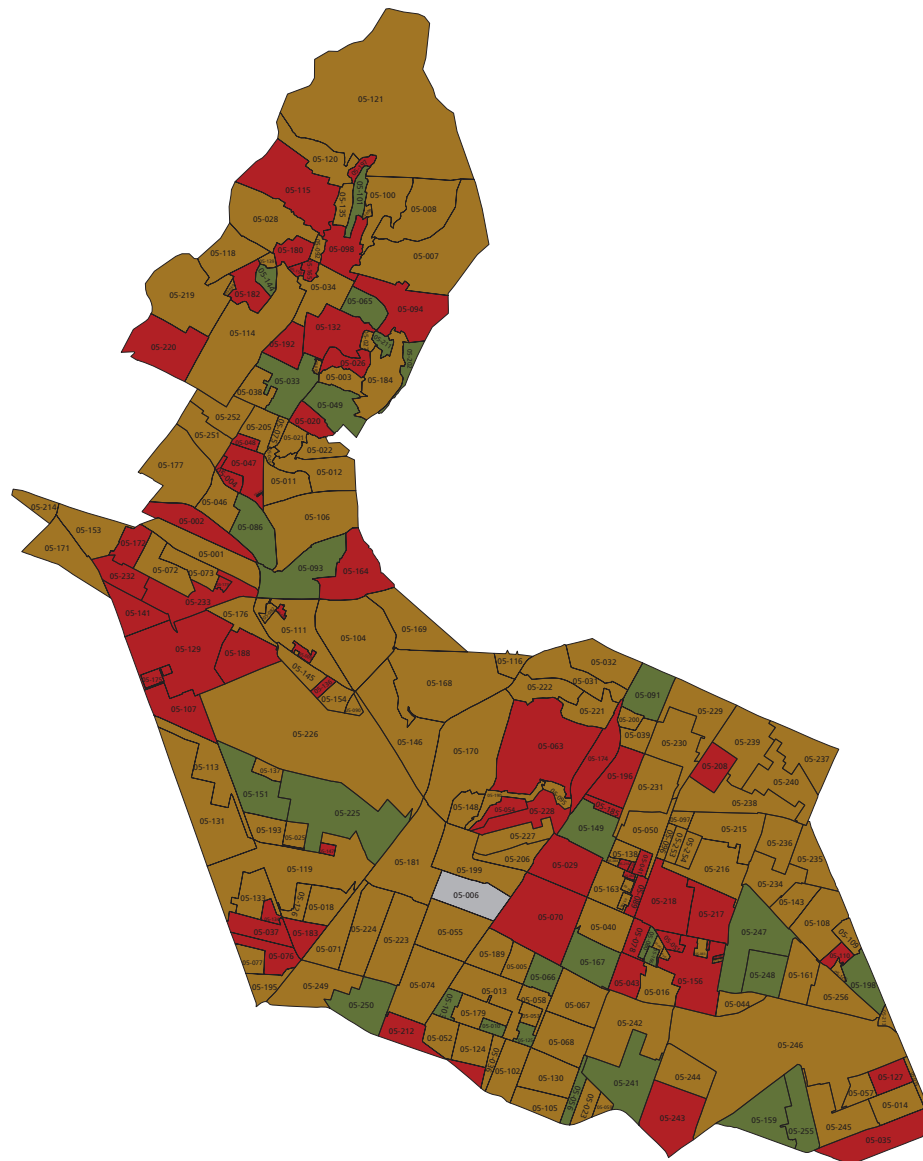
Clave y nombre de la unidad territorial y distrito electoral al que pertenece	Lista nominal	MRVYO	%	SEI (Vía remota)	%	Total	Participación %	Nombre del proyecto específico ganador
05-251, Zona Escolar I, 01	6 030	388	100	0	0	388	6.43	Alarmas comunitarias (segunda etapa)
05-252, Zona Escolar II, 01	6 500	212	100	0	0	212	3.26	Lámparas led
05-253, La Esmeralda II, 06	1 719	146	100	0	0	146	8.49	Ilumina tu camino, colocación de luminarias led en el exterior de las casas, hasta donde alcance el presupuesto
05-254, La Esmeralda III, 06	2 447	90	100	0	0	90	3.68	Cambio de red de tuberías de agua potable
05-255, San Juan de Aragón 3a Sección (U Hab) II, 06	5 565	224	99.56	1	0.44	225	4.04	Adquisición e instalación de ejercitadores entre av. 607 y av. 609
05-256, San Juan de Aragón 6a Sección (U Hab) II, 06	4 713	493	100	0	0	493	10.46	Cambio de banquetas, guarniciones y rampas para discapacidad en esquinas y áreas estratégicas
Gustavo A. Madero	1 019 493	58 437	99.43	334	0.57	58 771	5.76	





NOTA: El dato de participación relativo a la unidad territorial Cooperativa Luis Enrique Rodríguez Orozco, con clave 05-030, resulta superior a 100%, dado que la lista nominal deriva de una estimación, además de que esta unidad territorial contiene secciones parciales.

FUENTE: Elaborado por la DEOEYG con base en la lista nominal proporcionada por la DERFE-INE, con fecha de corte al 15 de enero de 2020 (incluye a las ciudadanas y los ciudadanos que recogieron su credencial para votar hasta el 31 de enero) e información relativa al SIVACC.



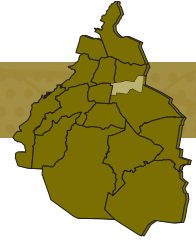
**Rubro al que pertenece el proyecto ganador en las unidades territoriales de la demarcación territorial a ejecutarse en el año 2021**



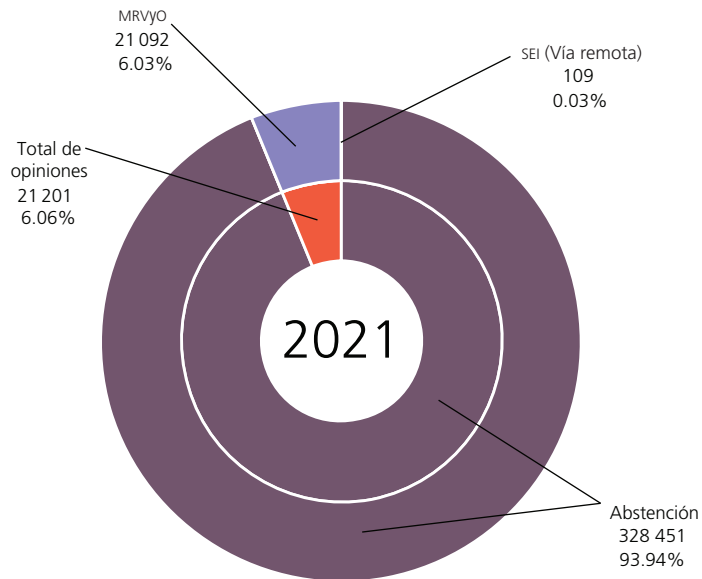
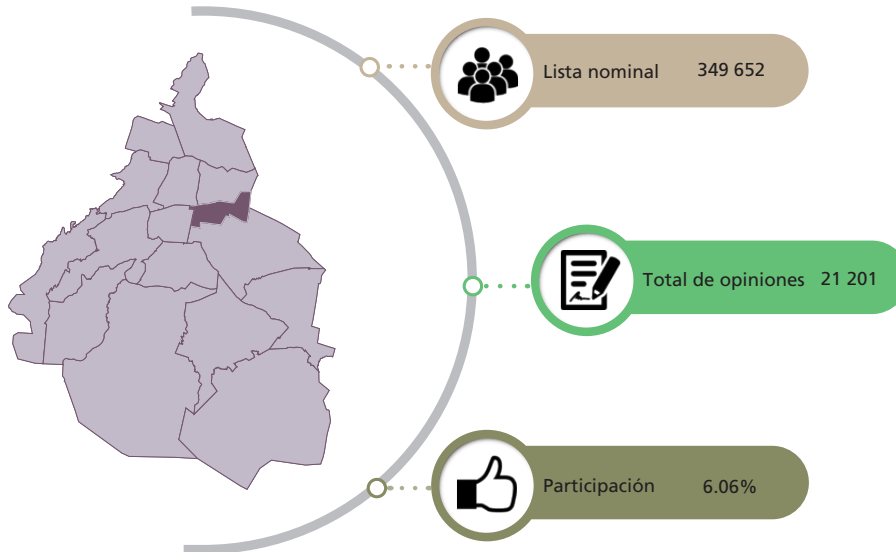
-  A. Mejoramiento de espacios públicos (28 unidades territoriales)
-  B. Equipamiento e infraestructura urbana (140 unidades territoriales)
-  C. Obras y servicios (63 unidades territoriales)
-  Empate: Equipamiento e infraestructura urbana/Obras y servicios (una unidad territorial)

NOTA: Los rubros ganadores aquí representados derivan de la organización relativa a los códigos en que se colocan los proyectos específicos.  
FUENTE: Elaborado por la DEOEYG con base en las opiniones emitidas en la CPP 2021.

# Iztacalco

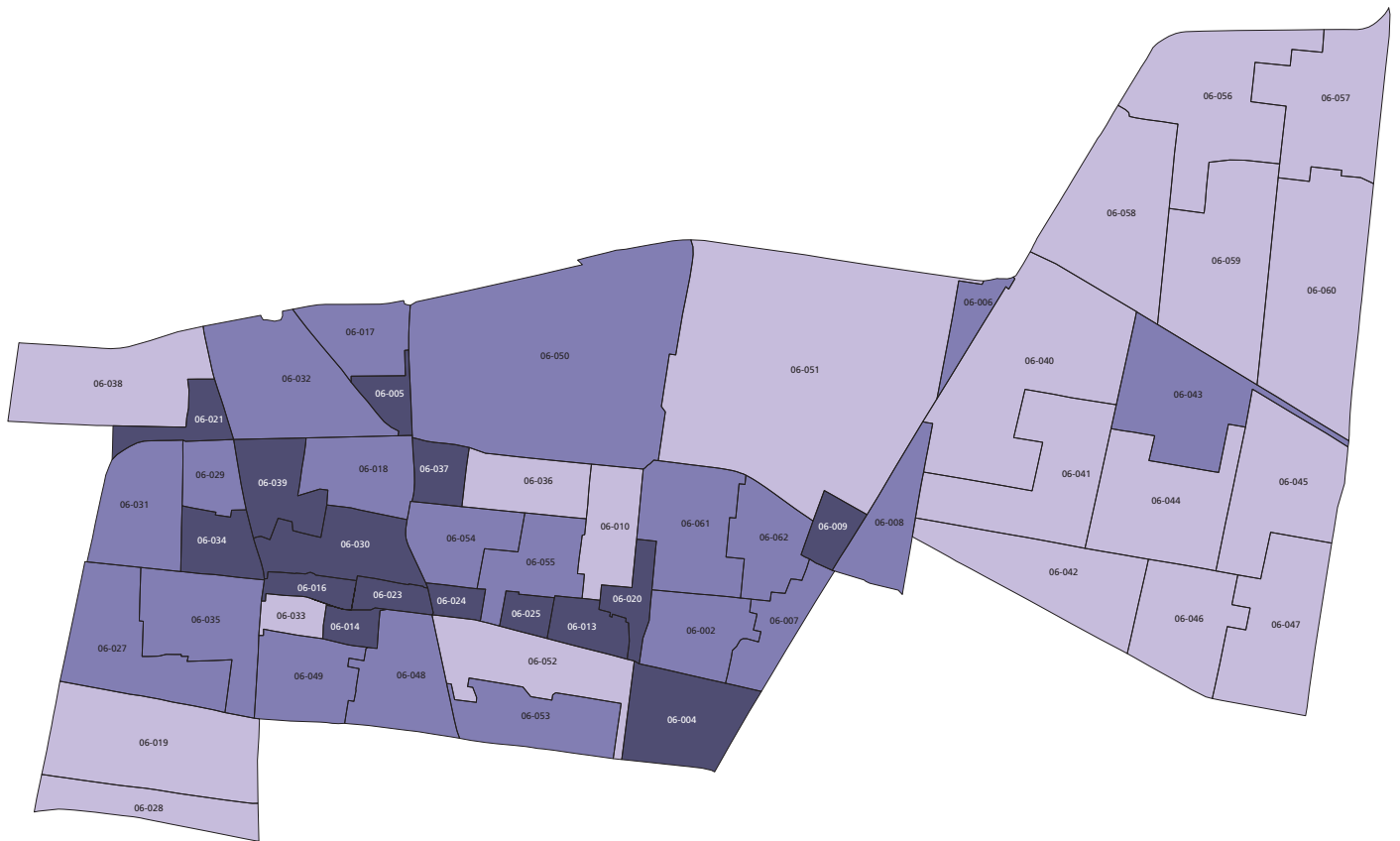


## Participación



FUENTE: Elaborado por la DEOBYG con base en la lista nominal proporcionada por la DERFE-INE, con fecha de corte al 15 de enero de 2020 (incluye a las ciudadanas y los ciudadanos que recogieron su credencial para votar hasta el 31 de enero) e información relativa al SIVACC.








## Nivel de participación en las unidades territoriales de la demarcación territorial



- Alta  
(15 unidades territoriales)
- Media  
(20 unidades territoriales)
- Baja  
(20 unidades territoriales)

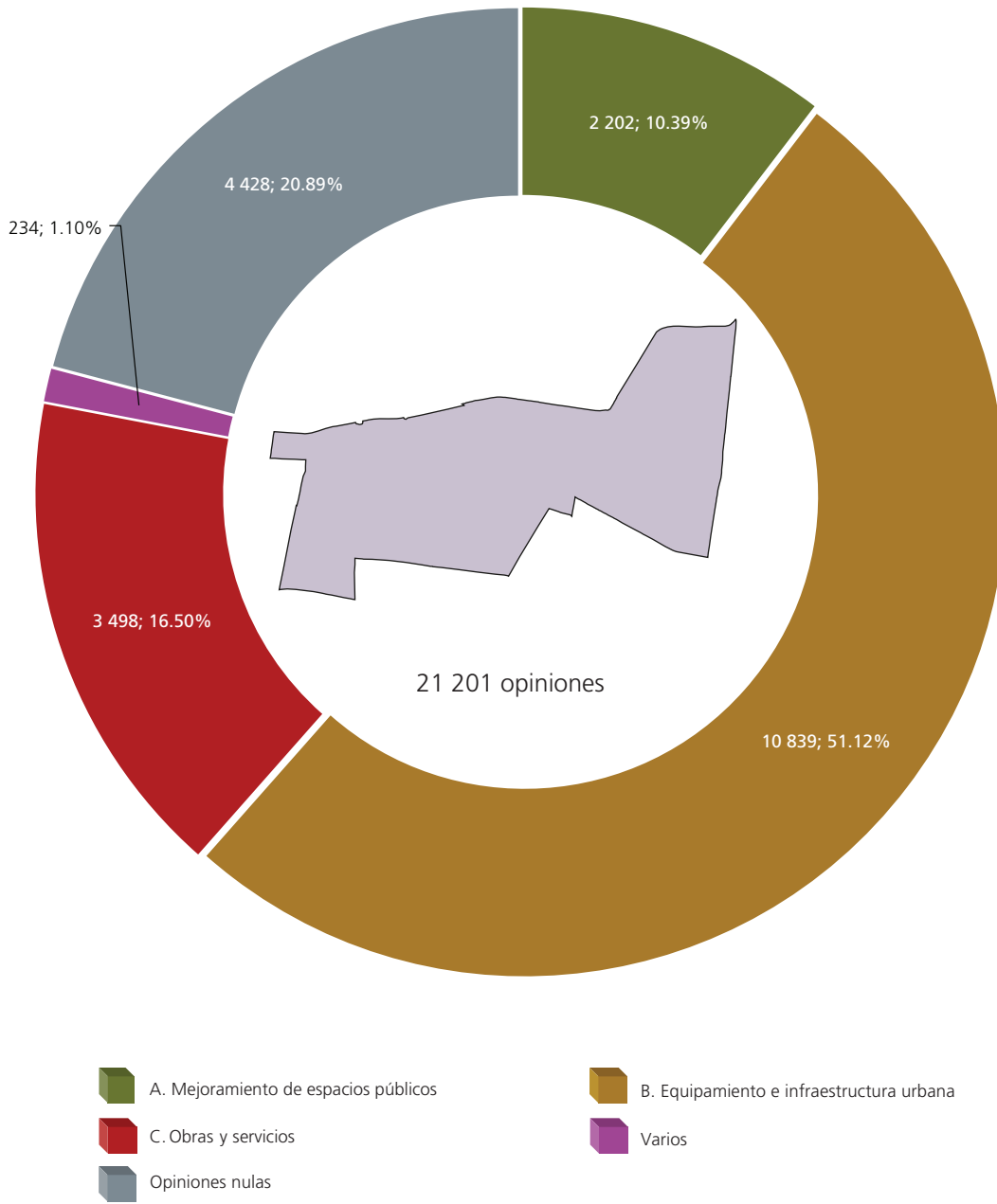
FUENTE: Elaborado por la DEOEYG con base en la participación obtenida en la CPP 2021.

## Opiniones emitidas por rubros y proyectos

Rubros y proyectos	Opiniones emitidas	%
 <b>A. Mejoramiento de espacios públicos</b>	<b>2 202</b>	<b>10.38</b>
A.1 Adecuación y/o mejoramiento de espacios públicos	2 051	9.67
A.2 Áreas verdes e impacto ambiental	151	0.71
 <b>B. Equipamiento e infraestructura urbana</b>	<b>10 839</b>	<b>51.12</b>
B.1 Alcantarillado y drenaje	1 564	7.38
B.2 Guarniciones y banquetas	1 733	8.17
B.3 Mejoramiento y reparación de vialidades	1 455	6.86
B.4 Infraestructura para personas discapacitadas	154	0.73
B.5 Balizamiento, nomenclatura y señalización	162	0.76
B.6 Red hidráulica	376	1.77
B.7 Escalinatas y puentes peatonales	17	0.08
B.8 Prevención del delito	5 378	25.37
 <b>C. Obras y servicios</b>	<b>3 498</b>	<b>16.50</b>
C.1 Muros de contención y/o rejas perimetrales	196	0.93
C.3 Mejoramiento de entornos habitacionales	1 909	9
C.4 Servicios urbanos brindados por las autoridades locales	1 393	6.57
 <b>D. Actividades recreativas</b>	<b>4</b>	<b>0.02</b>
D.1 Promoción de actividades lúdicas y recreativas	4	0.02
 <b>F. Actividades culturales</b>	<b>16</b>	<b>0.08</b>
F.1 Promoción de actividades socio-culturales	16	0.08
 <b>Otros</b>	<b>214</b>	<b>1.01</b>
 <b>Opiniones nulas</b>	<b>4 428</b>	<b>20.89</b>

FUENTE: Elaborado por la DEOYEG con base en la información del SVACC.

### Opiniones emitidas por rubros y proyectos



NOTA: En la categoría "varios", se acumulan los valores correspondientes a los rubros de actividades recreativas y culturales, así como el del grupo denominado "otros".  
FUENTE: Elaborado por la DEOEG con base en la información del SIVACC.

### Resultados por unidad territorial

Clave y nombre de la unidad territorial y distrito electoral al que pertenece	A. Mejoramiento de espacios públicos		B. Equipamiento e infraestructura urbana								C. Obras y servicios			D. Actividades recreativas	F. Actividades culturales	Otros	Opiniones nulas
	A.1	A.2	B.1	B.2	B.3	B.4	B.5	B.6	B.7	B.8	C.1	C.3	C.4	D.1	F.1		
06-002, Ampliación Ramos Millán, 15	22	-	24	16	-	11	-	181	-	336	-	-	3	-	-	-	120
06-004, Carlos Zapata Vela, 15	-	-	48	212	-	-	-	-	-	45	-	353	-	-	-	-	205
06-005, Coyuya (Fracc), 15	-	-	-	11	82	-	-	-	-	27	-	-	10	-	-	-	21
06-006, Cuchilla Agrícola Oriental, 15	-	-	21	-	-	-	-	-	-	38	-	-	106	-	-	-	18
06-007, Cuchilla Ramos Millán, 15	-	-	129	106	-	-	-	-	-	56	-	-	-	-	-	-	165
06-008, El Rodeo, 15	-	-	-	-	-	-	-	-	-	232	-	-	111	-	-	-	155
06-009, Ex Ejidos de la Magdalena Mixhuca, 15	-	-	-	73	32	-	-	-	-	116	-	-	-	-	-	-	45
06-010, Gabriel Ramos Millán, 15	-	-	-	-	-	-	-	-	-	221	32	7	-	-	-	-	46
06-013, INPI Picos, 15	191	-	-	-	-	-	-	-	-	17	-	-	42	-	-	-	29
06-014, Jardines Tecma, 15	-	-	-	-	-	-	-	-	-	195	-	-	-	-	-	-	38
06-016, La Asunción (Barr), 15	79	-	-	-	-	-	-	-	-	-	-	140	-	-	-	-	75
06-017, La Cruz, 15	-	-	129	-	50	-	-	-	-	-	-	4	-	-	-	-	24
06-018, Los Reyes (Barr), 15	-	-	109	42	52	-	-	-	-	-	-	-	20	-	-	-	85
06-019, Militar Marte, 15	5	-	-	-	17	-	-	-	-	14	-	-	26	-	-	104	5
06-020, Mosco Chinampa, 15	-	-	3	-	-	-	-	-	-	95	-	-	32	-	-	-	10
06-021, Nueva Sta. Anita, 15	-	-	-	217	-	15	-	-	-	18	-	-	-	-	-	-	36
06-023, Picos Iztacalco 1-A, 15	65	-	93	4	8	-	-	-	-	-	-	1	-	-	-	-	20
06-024, Picos Iztacalco 1B, 15	18	-	-	-	59	-	-	-	-	16	-	123	-	-	-	-	18
06-025, Picos Iztacalco 2A, 15	-	-	18	200	-	-	-	-	-	39	-	-	61	-	-	-	49
06-027, Reforma Iztaccihuatl Norte, 15	130	-	-	-	-	-	-	-	-	165	-	-	28	-	-	-	14
06-028, Reforma Iztaccihuatl Sur, 15	10	-	-	-	-	-	-	-	-	11	-	-	60	-	-	68	5
06-029, San Fco. Xicaltongo (Barr), 15	-	-	21	-	49	-	-	-	-	-	-	152	-	-	-	-	46
06-030, San Miguel (Barr), 15	64	-	281	-	14	-	-	-	-	-	154	36	45	-	-	-	85
06-031, San Pedro Iztacalco (Barr), 15	-	-	-	13	18	-	-	-	-	155	-	63	-	-	-	-	179
06-032, Santa Anita, 15	-	-	217	-	-	-	-	90	-	-	-	10	27	-	-	-	185

## Resultados por unidad territorial

Clave y nombre de la unidad territorial y distrito electoral al que pertenece	Lista nominal	MRVYO	%	SEI (Vía remota)	%	Total	Participación %	Nombre del proyecto específico ganador
06-002, Ampliación Ramos Millán, 15	7 696	713	100	0	0	713	9.26	Cámaras de vigilancia "cuidémonos todos" 2a. Fase
06-004, Carlos Zapata Vela, 15	8 188	862	99.88	1	0.12	863	10.54	Pinta de colores tu UT (segunda etapa)
06-005, Coyuya (Fracc), 15	1 319	150	99.34	1	0.66	151	11.45	Pavimentación de la c. de Cólica y de la c. de Tlacoxpango (segunda etapa)
06-006, Cuchilla Agrícola Oriental, 15	2 199	183	100	0	0	183	8.32	"Paso seguro por la cuchilla Agrícola Oriental" 2a. Etapa
06-007, Cuchilla Ramos Millán, 15	5 112	455	99.78	1	0.22	456	8.92	Mejoramiento de drenaje (cambio de drenaje) fase II
06-008, El Rodeo, 15	5 323	498	100	0	0	498	9.36	Cámaras de videovigilancia turbo HD para la seguridad
06-009, Ex Ejidos de la Magdalena Mixhuca, 15	1 562	266	100	0	0	266	17.03	Seguridad para los vecinos de Anís, Trigo, Hortaliza y Comino. Cámaras de videovigilancia
06-010, Gabriel Ramos Millán, 15	7 292	304	99.35	2	0.65	306	4.20	Seguridad para toda tu UT (video cámaras)
06-013, INPI Picos, 15	2 511	279	100	0	0	279	11.11	Remodelando tu camellón
06-014, Jardines Tecma, 15	1 196	233	100	0	0	233	19.48	La seguridad es primero: cámaras de video vigilancia
06-016, La Asunción (Barr), 15	1 854	294	100	0	0	294	15.86	Colorido al barrio; pintura de fachadas (segunda etapa)
06-017, La Cruz, 15	3 541	205	99.03	2	0.97	207	5.85	Mejorando las calles de nuestra UT
06-018, Los Reyes (Barr), 15	5 522	303	98.38	5	1.62	308	5.58	Apoyando a vecinos (drenaje y pavimentación)
06-019, Militar Marte, 15	5 915	169	98.83	2	1.17	171	2.89	Movilidad para adultos mayores y discapacidad: entrega de sillas eléctricas para personas con escasa movilidad
06-020, Mosco Chinampa, 15	1 017	140	100	0	0	140	13.77	Vecinos unidos por nuestra seguridad
06-021, Nueva Sta. Anita, 15	2 250	285	99.65	1	0.35	286	12.71	Banquetas caminando seguro
06-023, Picos Iztacalco 1-A, 15	1 818	191	100	0	0	191	10.51	Drenaje seguro para picos 1-a (fase 2)
06-024, Picos Iztacalco 1B, 15	1 658	234	100	0	0	234	14.11	Embellaciendo tu UT, pinta de fachadas
06-025, Picos Iztacalco 2A, 15	1 951	365	99.46	2	0.54	367	18.81	Caminando seguro (cambio de banquetas)
06-027, Reforma Iztacchuatl Norte, 15	4 918	302	89.61	35	10.39	337	6.85	Por la seguridad de nuestra UT
06-028, Reforma Iztacchuatl Sur, 15	3 124	153	99.35	1	0.65	154	4.93	Movilidad para adultos mayores y discapacidad: entrega de sillas eléctricas para personas con escasa movilidad
06-029, San Fco. Xicaltongo (Barr), 15	2 599	268	100	0	0	268	10.31	Pintura en fachadas de casa habitación (2da. Fase)
06-030, San Miguel (Barr), 15	6 095	677	99.71	2	0.29	679	11.14	No más tuberías llenas
06-031, San Pedro Iztacalco (Barr), 15	4 780	428	100	0	0	428	8.95	Nuestro barrio seguro
06-032, Santa Anita, 15	9 096	524	99.05	5	0.95	529	5.82	"Piso y drenaje digno para todos"

### Resultados por unidad territorial

Clave y nombre de la unidad territorial y distrito electoral al que pertenece	A. Mejoramiento de espacios públicos		B. Equipamiento e infraestructura urbana								C. Obras y servicios			D. Actividades recreativas	F. Actividades culturales	Otros	Opiniones nulas
	A.1	A.2	B.1	B.2	B.3	B.4	B.5	B.6	B.7	B.8	C.1	C.3	C.4	D.1	F.1		
06-033, Santa Cruz (Barr), 15	-	-	-	-	-	-	-	-	-	36	-	32	14	-	-	-	21
06-034, Santiago Norte (Barr), 15	-	-	6	-	201	-	-	-	-	10	-	-	40	-	-	-	116
06-035, Santiago Sur (Barr), 15	12	-	-	-	24	-	47	-	-	-	-	-	160	-	-	36	237
06-036, Tlacotal Ramos Millán, 15	92	-	-	-	9	-	-	-	-	208	-	8	-	-	-	-	42
06-037, Tlazintla, 15	-	-	-	191	-	-	45	-	-	37	-	-	14	-	-	-	156
06-038, Viaducto Piedad, 15	17	-	-	19	75	-	-	-	-	55	-	-	17	-	-	-	81
06-039, Zapotla (Barr), 15	23	-	-	86	191	-	-	23	-	-	-	28	-	-	16	-	78
06-040, Agrícola Oriental I, 15	138	-	9	9	-	-	1	-	-	56	-	24	-	-	-	-	42
06-041, Agrícola Oriental II, 15	55	-	-	-	12	-	-	-	-	8	-	56	-	4	-	-	34
06-042, Agrícola Oriental III, 15	-	-	33	50	-	-	-	-	-	193	-	45	-	-	-	-	44
06-043, Agrícola Oriental IV, 11	54	29	50	7	8	-	-	14	-	-	-	223	30	-	-	-	68
06-044, Agrícola Oriental V, 11	9	-	-	-	17	-	-	-	-	222	-	38	41	-	-	-	37
06-045, Agrícola Oriental VI, 11	106	25	-	-	-	-	-	2	-	130	-	80	-	-	-	6	88
06-046, Agrícola Oriental VII, 11	67	-	33	64	14	-	-	51	-	86	-	8	13	-	-	-	25
06-047, Agrícola Oriental VIII, 11	21	-	-	18	-	-	-	-	-	205	-	-	-	-	-	-	20
06-048, Campamento 2 de Octubre I, 15	7	-	132	-	-	-	-	-	-	418	-	-	-	-	-	-	216
06-049, Campamento 2 de Octubre II, 15	93	-	-	171	270	-	-	-	-	234	-	5	-	-	-	-	66
06-050, Granjas México I, 15	114	-	-	-	73	-	63	-	-	-	-	93	-	-	-	-	341
06-051, Granjas México II, 15	107	-	-	-	-	-	-	-	-	99	-	27	-	-	-	-	20
06-052, INFONAVIT Iztacalco (U Hab) I, 15	91	80	1	3	8	4	-	-	-	66	-	51	14	-	-	-	54
06-053, INFONAVIT Iztacalco (U Hab) II, 15	160	17	-	-	-	-	-	-	17	35	-	204	-	-	-	-	59
06-054, Juventino Rosas I, 15	72	-	-	39	20	-	-	-	-	139	-	18	214	-	-	-	123
06-055, Juventino Rosas II, 15	6	-	-	-	45	-	-	-	-	257	-	-	8	-	-	-	61
06-056, Pantitlán I, 11	-	-	-	-	18	-	-	15	-	215	-	1	29	-	-	-	80
06-057, Pantitlán II, 11	7	-	-	-	17	-	6	-	-	230	-	25	11	-	-	-	25
06-058, Pantitlán III, 11	33	-	24	-	-	-	-	-	-	42	-	5	160	-	-	-	70
06-059, Pantitlán IV, 11	-	-	164	23	19	-	-	-	-	287	10	19	4	-	-	-	48



## Resultados por unidad territorial

Clave y nombre de la unidad territorial y distrito electoral al que pertenece	Lista nominal	MRVYO	%	SEI (Vía remota)	%	Total	Participación %	Nombre del proyecto específico ganador
06-033, Santa Cruz (Barr), 15	1 938	102	99.03	1	0.97	103	5.31	Unidad segura: cámaras de vigilancia en exteriores
06-034, Santiago Norte (Barr), 15	3 307	371	99.46	2	0.54	373	11.28	Reencarpetamiento para Abasolo y Aldama
06-035, Santiago Sur (Barr), 15	6 879	514	99.61	2	0.39	516	7.50	Iluminemos Santiago Sur
06-036, Tlacotal Ramos Millán, 15	7 511	359	100	0	0	359	4.78	Cámaras de videovigilancia solares vía WiFi (2º etapa)
06-037, Tlazintla, 15	2 365	443	100	0	0	443	18.73	Banquetas seguras, libres de accidentes en Tlazintla. (fase 2)
06-038, Viaducto Piedad, 15	8 101	263	99.62	1	0.38	264	3.26	Corredor comunitario Coruña
06-039, Zapotla (Barr), 15	3 295	444	99.78	1	0.22	445	13.51	Camino sin baches
06-040, Agrícola Oriental I, 15	11 383	277	99.28	2	0.72	279	2.45	Centro de atención y albergue para perros de la calle (2a. Fase)
06-041, Agrícola Oriental II, 15	8 198	168	99.41	1	0.59	169	2.06	Cuidando el agua: en los edificios U Hab Sur 12 B
06-042, Agrícola Oriental III, 15	10 621	361	98.90	4	1.10	365	3.44	Vecinos unidos contra la delincuencia (seguridad para tu UT), (cámaras de videovigilancia) agrícola oriental III (segunda etapa)
06-043, Agrícola Oriental IV, 11	7 862	483	100	0	0	483	6.14	Color a nuestra UT
06-044, Agrícola Oriental V, 11	10 171	363	99.73	1	0.27	364	3.58	Seguridad para todos, ya
06-045, Agrícola Oriental VI, 11	11 357	435	99.54	2	0.46	437	3.85	Cámaras de vigilancia en casa
06-046, Agrícola Oriental VII, 11	9 127	360	99.72	1	0.28	361	3.96	Continuación de prevención de la delincuencia para el bienestar de nuestras familias
06-047, Agrícola Oriental VIII, 11	9 947	264	100	0	0	264	2.65	"Cámaras de videovigilancia turbo HD"
06-048, Campamento 2 de Octubre I, 15	10 479	767	99.22	6	0.78	773	7.38	UT segura, cámaras de videovigilancia para toda la UT (2º etapa)
06-049, Campamento 2 de Octubre II, 15	8 220	835	99.52	4	0.48	839	10.21	Banquetas seguras (2º etapa)
06-050, Granjas México I, 15	9 411	683	99.85	1	0.15	684	7.27	Forestación
06-051, Granjas México II, 15	7 938	252	99.60	1	0.40	253	3.19	Sendero seguro cultural
06-052, INFONAVIT Iztacalco (U Hab) I, 15	8 737	371	99.73	1	0.27	372	4.26	Centro de encuentro comunitario
06-053, INFONAVIT Iztacalco (U Hab) II, 15	7 344	488	99.19	4	0.81	492	6.70	Enchúleme mi cancha (fase II)
06-054, Juventino Rosas I, 15	6 870	622	99.52	3	0.48	625	9.10	Continuidad de sendero seguro (seguridad y mantenimiento en la UT)
06-055, Juventino Rosas II, 15	6 874	376	99.73	1	0.27	377	5.48	Seguridad para tu calle con cámaras de videovigilancia (segunda etapa)
06-056, Pantitlán I, 11	9 799	356	99.44	2	0.56	358	3.65	"Aguas rata te estamos vigilando " cámaras de vigilancia
06-057, Pantitlán II, 11	10 492	319	99.38	2	0.62	321	3.06	Cámaras de seguridad
06-058, Pantitlán III, 11	8 437	333	99.70	1	0.30	334	3.96	"Sendero seguro"
06-059, Pantitlán IV, 11	13 731	571	99.48	3	0.52	574	4.18	"Caminando seguro en tu UT"

### Resultados por unidad territorial

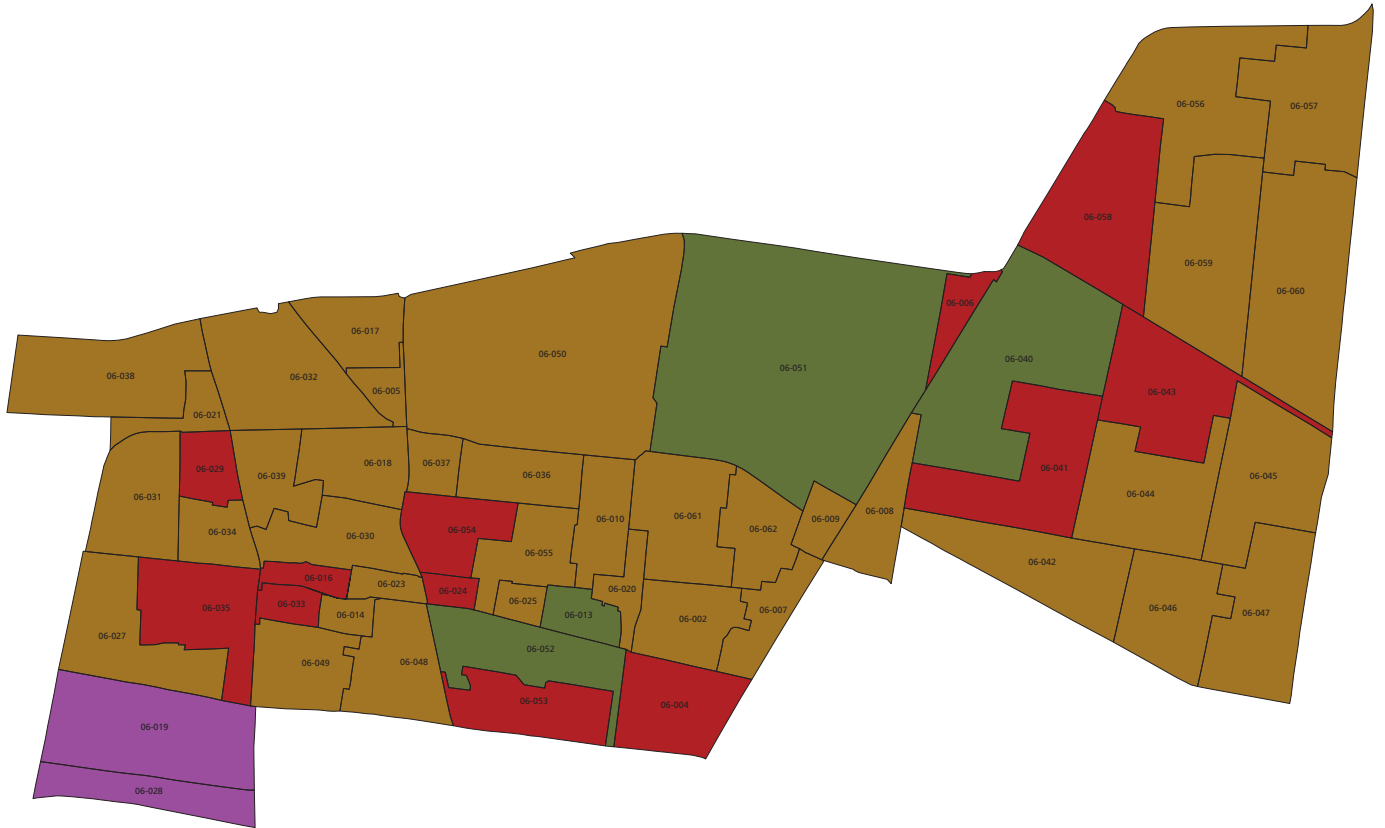
Clave y nombre de la unidad territorial y distrito electoral al que pertenece	A. Mejoramiento de espacios públicos		B. Equipamiento e infraestructura urbana								C. Obras y servicios			D. Actividades recreativas	F. Actividades culturales	Otros	Opiniones nulas
	A.1	A.2	B.1	B.2	B.3	B.4	B.5	B.6	B.7	B.8	C.1	C.3	C.4	D.1	F.1		
06-060, Pantitlán V, 11	50	-	-	-	53	-	-	-	-	43	-	-	-	-	-	-	129
06-061, Ramos Millán Bramadero I, 15	133	-	19	100	-	-	-	-	-	188	-	30	-	-	-	-	77
06-062, Ramos Millán Bramadero II, 15	-	-	-	59	-	124	-	-	-	83	-	-	53	-	-	-	292
<b>Total</b>	<b>2 051</b>	<b>151</b>	<b>1 564</b>	<b>1 733</b>	<b>1 455</b>	<b>154</b>	<b>162</b>	<b>376</b>	<b>17</b>	<b>5 378</b>	<b>196</b>	<b>1 909</b>	<b>1 393</b>	<b>4</b>	<b>16</b>	<b>214</b>	<b>4 428</b>
Total por rubro	2 202		10 839								3 498						

### Resultados por unidad territorial

Clave y nombre de la unidad territorial y distrito electoral al que pertenece	Lista nominal	MRVYO	%	SEI (Vía remota)	%	Total	Participación %	Nombre del proyecto específico ganador
06-060, Pantitlán V, 11	14 564	273	99.27	2	0.73	275	1.89	Trabajos de construcción de techados en áreas públicas, suministro de luminarias e instalaciones de cámaras de seguridad en el mercado Pantitlán
06-061, Ramos Millán Bramadero I, 15	7 789	547	100	0	0	547	7.02	Cuida tu salud: techumbre para la cancha
06-062, Ramos Millán Bramadero II, 15	8 369	611	100	0	0	611	7.30	Banquetas para mejorar tu UT
Iztacalco	349 652	21 092	99.49	109	0.51	21 201	6.06	

FUENTE: Elaborado por la DEOEG con base en la lista nominal proporcionada por la DERFE-INE, con fecha de corte al 15 de enero de 2020 (incluye a las ciudadanas y los ciudadanos que recogieron su credencial para votar hasta el 31 de enero) e información relativa al SIVACC.

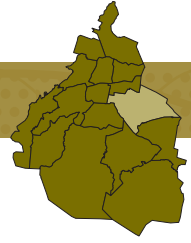
**Rubro al que pertenece el proyecto ganador en las unidades territoriales de la demarcación territorial a ejecutarse en el año 2021**



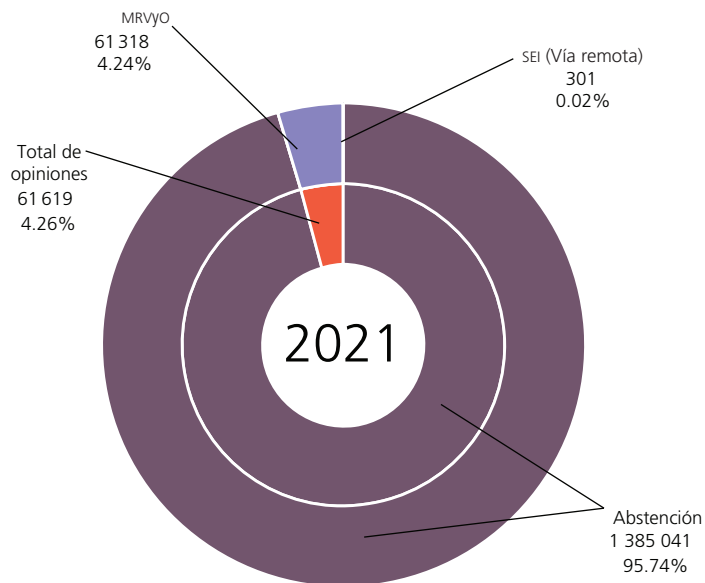
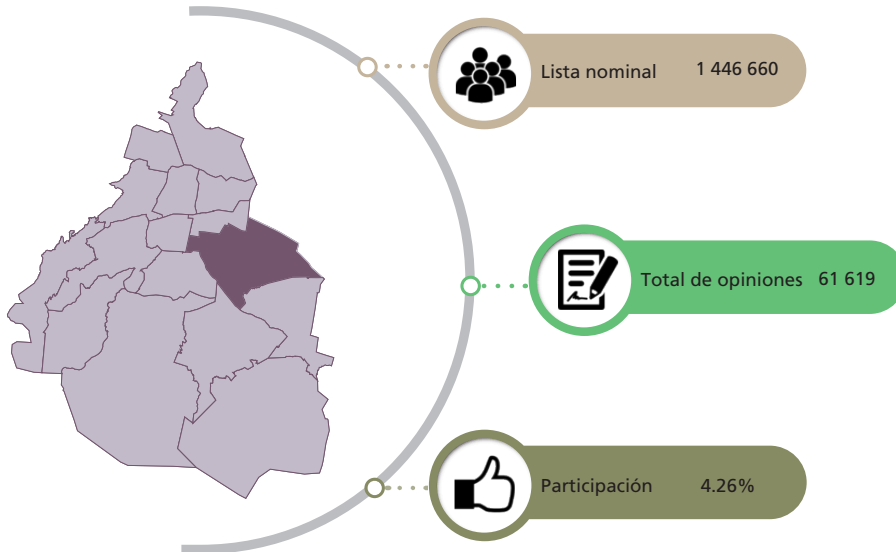
- A. Mejoramiento de espacios públicos  
(cuatro unidades territoriales)
- B. Equipamiento e infraestructura urbana  
(37 unidades territoriales)
- C. Obras y servicios  
(12 unidades territoriales)
- Otros  
(dos unidades territoriales)

NOTA: Los rubros ganadores aquí representados derivan de la organización relativa a los códigos en que se colocan los proyectos específicos.  
FUENTE: Elaborado por la DEOEYG con base en las opiniones emitidas en la CPP 2021.

# Iztapalapa

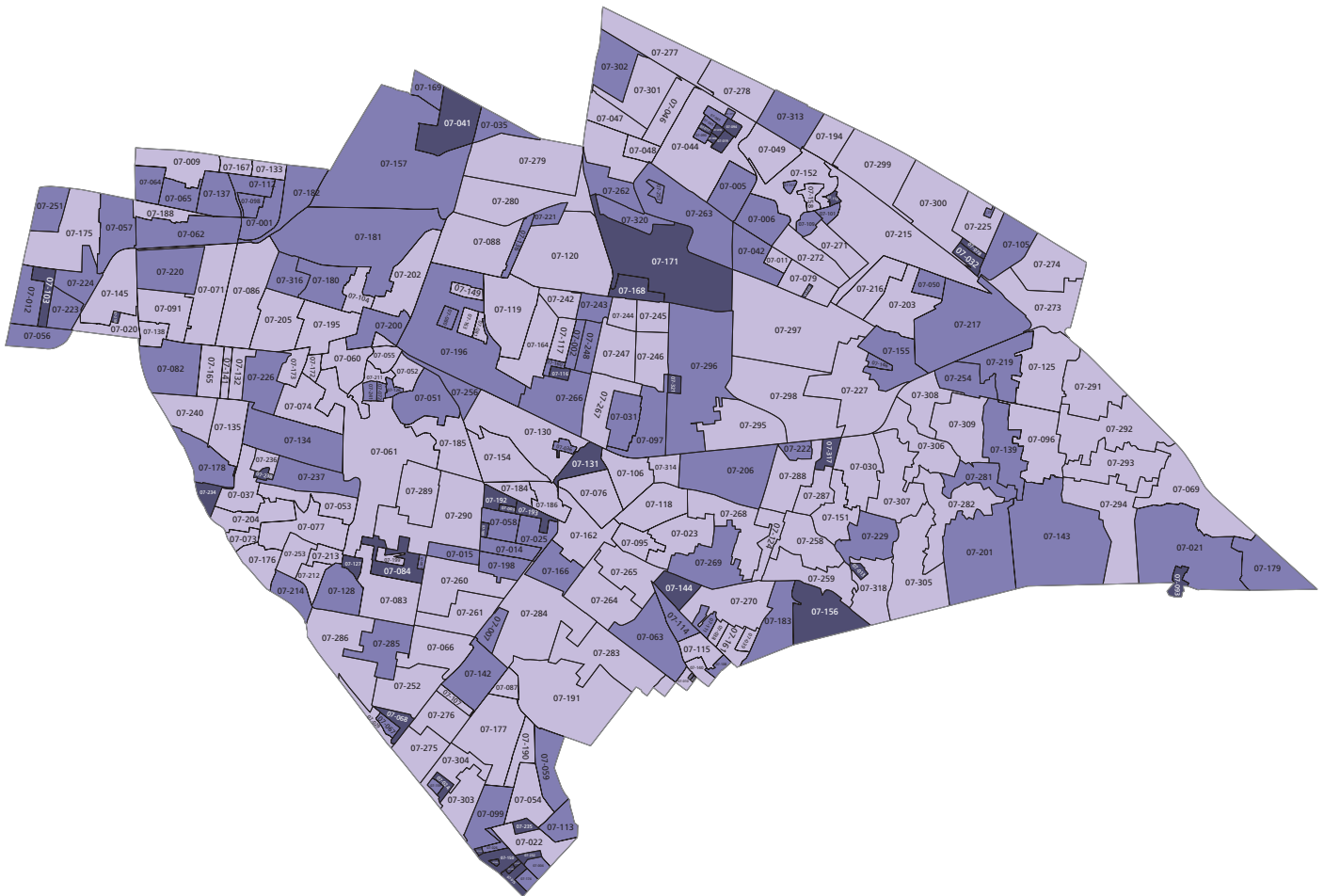


## Participación



FUENTE: Elaborado por la DEOEYG con base en la lista nominal proporcionada por la DERFE-INE, con fecha de corte al 15 de enero de 2020 (incluye a las ciudadanas y los ciudadanos que recogieron su credencial para votar hasta el 31 de enero) e información relativa al SIVACC.








## Nivel de participación en las unidades territoriales de la demarcación territorial



- Alta  
(42 unidades territoriales)
- Media  
(104 unidades territoriales)
- Baja  
(147 unidades territoriales)

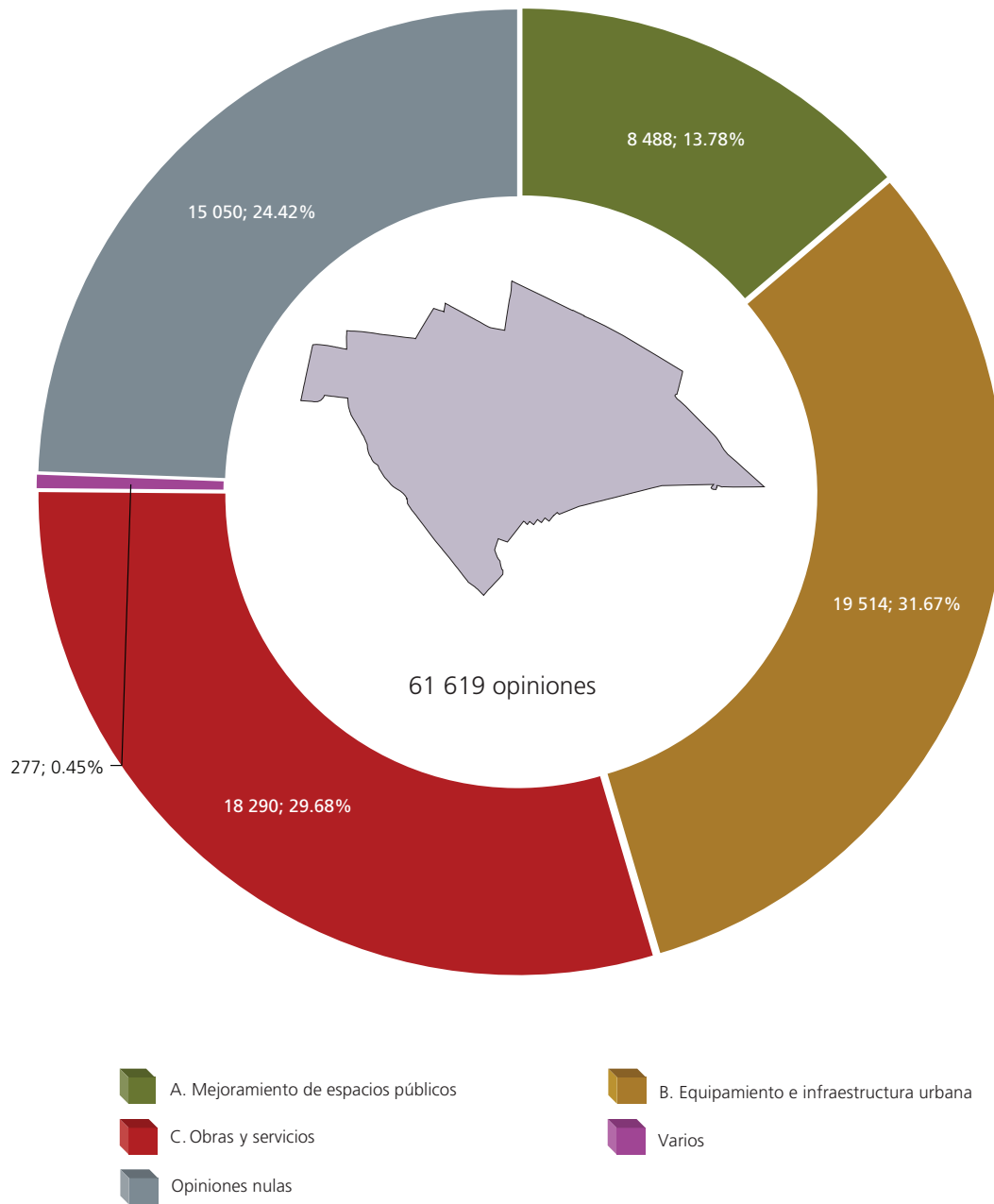
FUENTE: Elaborado por la DEOYEG con base en la participación obtenida en la CPP 2021.

## Opiniones emitidas por rubros y proyectos

Rubros y proyectos	Opiniones emitidas	%
 <b>A. Mejoramiento de espacios públicos</b>	<b>8 488</b>	<b>13.78</b>
A.1 Adecuación y/o mejoramiento de espacios públicos	7 987	12.96
A.2 Áreas verdes e impacto ambiental	501	0.82
 <b>B. Equipamiento e infraestructura urbana</b>	<b>19 514</b>	<b>31.67</b>
B.1 Alcantarillado y drenaje	1 640	2.66
B.2 Guarniciones y banquetas	2 112	3.43
B.3 Mejoramiento y reparación de vialidades	2 629	4.27
B.4 Infraestructura para personas discapacitadas	331	0.54
B.5 Balizamiento, nomenclatura y señalización	152	0.25
B.6 Red hidráulica	1 420	2.30
B.7 Escalinatas y puentes peatonales	156	0.25
B.8 Prevención del delito	11 074	17.97
 <b>C. Obras y servicios</b>	<b>18 290</b>	<b>29.68</b>
C.1 Muros de contención y/o rejas perimetrales	394	0.64
C.2 Pasamanos y barandales	2	0.01
C.3 Mejoramiento de entornos habitacionales	6 031	9.78
C.4 Servicios urbanos brindados por las autoridades locales	11 356	18.43
C.5 Construcción de espacios públicos	507	0.82
 <b>E. Actividades deportivas</b>	<b>2</b>	<b>0.01</b>
E.1 Promoción de actividades físicas y eventos deportivos	2	0.01
 <b>F. Actividades culturales</b>	<b>95</b>	<b>0.15</b>
F.1 Promoción de actividades socio-culturales	95	0.15
 <b>Otros</b>	<b>180</b>	<b>0.29</b>
 <b>Opiniones nulas</b>	<b>15 050</b>	<b>24.42</b>

FUENTE: Elaborado por la DEOEG con base en la información del SIVACC.

### Opiniones emitidas por rubros y proyectos



NOTA: En la categoría "varios", se acumulan los valores correspondientes a los rubros de actividades deportivas y culturales, así como el del grupo denominado "otros".  
FUENTE: Elaborado por la DEOEG con base en la información del SIVACC.

### Resultados por unidad territorial

Clave y nombre de la unidad territorial y distrito electoral al que pertenece	A. Mejoramiento de espacios públicos		B. Equipamiento e infraestructura urbana								C. Obras y servicios					D. Actividades recreativas	E. Actividades deportivas	F. Actividades culturales	Otros	Opiniones nulas
	A.1	A.2	B.1	B.2	B.3	B.4	B.5	B.6	B.7	B.8	C.1	C.2	C.3	C.4	C.5	D.1	E.1	F.1		
07-001, Aculco (Pblo), 24	-	-	-	-	-	-	-	-	-	8	-	-	-	190	-	-	-	-	-	118
07-002, Albarradas (U Hab), 21	13	8	-	-	-	-	-	-	-	-	-	-	124	57	-	-	-	-	-	21
07-003, Alcanfores (U Hab), 28	-	-	-	-	-	-	-	-	-	-	8	-	67	-	-	-	-	-	-	5
07-004, Allepetiali (U Hab), 31	-	-	-	66	16	-	-	-	-	-	-	-	-	27	-	-	-	-	-	21
07-005, Álvaro Obregón, 21	-	38	-	-	18	-	-	-	-	-	-	-	-	53	-	-	-	-	-	97
07-006, Álvaro Obregón_ (Frac), 22	248	20	-	-	-	-	-	-	-	54	-	-	-	58	-	-	-	-	-	80
07-007, Año de Juárez, 31	59	-	-	-	-	-	-	-	-	78	-	-	65	-	-	-	-	-	-	33
07-008, Antorcha Popular I (U Hab), 21	8	-	-	-	1	-	-	-	-	17	-	-	95	-	-	-	-	-	-	19
07-009, Apatlaco, 24	-	-	-	-	-	-	3	-	-	130	-	-	-	91	-	-	-	-	-	65
07-010, Arboledas, 31	-	-	0	3	10	-	-	-	-	3	-	-	5	10	-	-	-	-	-	4
07-011, Art 4to Constitucio- nal (U Hab), 22	18	-	-	3	7	-	-	-	-	-	-	-	7	-	14	-	-	-	-	7
07-012, Banjidal, 24	43	-	-	1	-	-	-	6	-	79	-	-	-	17	-	-	-	-	-	43
07-013, Barrancas de Gua- dalupe, 29	80	-	-	-	-	-	-	-	-	-	-	-	-	18	-	-	-	-	-	47
07-014, Bellavista (U Hab), 28	54	-	18	-	-	-	-	-	-	31	-	-	28	46	-	-	-	-	-	45
07-015, Benito Juárez, 28	-	-	-	-	0	-	-	-	-	19	-	-	31	9	-	-	-	-	-	2
07-017, Cabeza de Juárez I (U Hab), 21	-	-	14	-	-	-	-	-	-	-	-	-	22	43	-	-	-	-	-	7
07-018, Cabeza de Juárez II (U Hab), 21	-	-	-	-	-	-	-	17	-	-	-	-	83	-	-	-	-	-	-	16
07-019, Cabeza de Juárez III (U Hab), 21	14	-	-	-	-	-	-	-	-	-	-	-	192	-	-	-	-	-	-	43
07-020, Cacama, 24	-	-	-	19	3	-	-	-	-	12	-	-	-	19	-	-	-	-	-	1
07-021, Campestre Potrero, 27	68	-	-	-	-	-	-	-	-	199	-	-	-	28	-	-	-	-	-	202
07-022, Cananea (U Hab), 31	118	-	-	-	-	-	-	-	-	-	-	-	-	23	-	-	-	-	-	19
07-023, Carlos Hank Gon- zález, 29	-	-	-	-	-	-	-	-	-	82	-	-	-	75	-	-	-	-	-	146
07-024, Carmen Serdán (U Hab), 31	39	-	71	-	-	-	-	-	-	-	-	-	8	-	-	-	-	-	-	9
07-025, Casa Blanca, 28	23	-	-	-	8	-	-	-	-	-	-	-	-	128	-	-	-	-	-	19
07-026, Ce Cualli Ohtli (U Hab), 31	-	-	-	-	-	-	-	45	-	-	-	-	8	10	-	-	-	-	-	5



## Resultados por unidad territorial

Clave y nombre de la unidad territorial y distrito electoral al que pertenece	Lista nominal	MRVYO	%	SEI (Vía remota)	%	Total	Participación %	Nombre del proyecto específico ganador
07-001, Aculco (Pblo), 24	4 687	310	98.10	6	1.90	316	6.74	Sendero seguro
07-002, Albarradas (U Hab), 21	3 621	223	100	0	0	223	6.16	Impermeabilización de techos
07-003, Alcanfores (U Hab), 28	401	80	100	0	0	80	19.95	Impermeabilización
07-004, Allepetlali (U Hab), 31	1 705	130	100	0	0	130	7.62	Continuidad del cambio de guarniciones y banquetas con rampas para discapacitados y balizamiento para las guarniciones
07-005, Álvaro Obregón, 21	2 529	206	100	0	0	206	8.15	Instalación de iluminarias nuevas dentro de las U Hab
07-006, Álvaro Obregón_ (Fracc), 22	5 912	460	100	0	0	460	7.78	Techado en el parque
07-007, Año de Juárez, 31	2 755	234	99.57	1	0.43	235	8.53	Pintura para fachada
07-008, Antorcha Popular I (U Hab), 21	597	140	100	0	0	140	23.45	Continuación del cambio de escaleras de los edificios ubicados en los condominios A y B
07-009, Apatlaco, 24	8 133	289	100	0	0	289	3.55	Por una UT segura
07-010, Arboledas, 31	1 181	35	100	0	0	35	2.96	Alumbrando mi UT
07-011, Art 4to Constitucional (U Hab), 22	1 765	56	100	0	0	56	3.17	Construcción de un salón de usos múltiples en av Fuerte de Loreto
07-012, Banjidal, 24	2 835	189	100	0	0	189	6.67	Mi UT segura
07-013, Barrancas de Guadalupe, 29	723	145	100	0	0	145	20.06	Cercado perimetral del parque Colibrí en Barrancas de Gpe
07-014, Bellavista (U Hab), 28	3 666	222	100	0	0	222	6.06	Luminarias y bacheo
07-015, Benito Juárez, 28	1 122	61	100	0	0	61	5.44	"Sendero seguro Sabadel y c Once"
07-017, Cabeza de Juárez I (U Hab), 21	779	86	100	0	0	86	11.04	Limpieza y reparación de sótanos en los edificios
07-018, Cabeza de Juárez II (U Hab), 21	871	116	100	0	0	116	13.32	Cambio de cableado eléctrico en los 20 deptos de los 17 edificios
07-019, Cabeza de Juárez III (U Hab), 21	1 420	249	100	0	0	249	17.54	Impermeabilizante 2021
07-020, Cacama, 24	1 665	54	100	0	0	54	3.24	Desplazamiento seguro del ciudadano
07-021, Campestre Potrero, 27	10 856	497	100	0	0	497	4.58	Juntos construyendo nuestro bienestar
07-022, Cananea (U Hab), 31	4 522	159	99.38	1	0.63	160	3.54	Renovación de andadores y áreas comunes (cambio de adoquín y reparación de áreas comunes)
07-023, Carlos Hank González, 29	9 033	302	99.67	1	0.33	303	3.35	Aclarar y embellecer Hank
07-024, Carmen Serdán (U Hab), 31	757	127	100	0	0	127	16.78	Mejoramiento de drenaje
07-025, Casa Blanca, 28	3 248	178	100	0	0	178	5.48	Sendero seguro iluminar avenida Nautla y Bellavista desde Anillo Periférico hasta c Planeta
07-026, Ce Cualli Ohtli (U Hab), 31	987	68	100	0	0	68	6.89	Separador de lodos y sustitución de red de agua potable

### Resultados por unidad territorial

Clave y nombre de la unidad territorial y distrito electoral al que pertenece	A. Mejoramiento de espacios públicos		B. Equipamiento e infraestructura urbana								C. Obras y servicios					D. Actividades recreativas	E. Actividades deportivas	F. Actividades culturales	Otros	Opiniones nulas
	A.1	A.2	B.1	B.2	B.3	B.4	B.5	B.6	B.7	B.8	C.1	C.2	C.3	C.4	C.5	D.1	E.1	F.1		
07-029, Chinampas de Santa Ma Tomatlán, 31	-	-	-	-	-	-	-	-	-	-	-	-	13	-	-	-	-	-	-	11
07-030, Citlalli, 27	85	-	-	-	40	-	-	-	-	40	-	-	-	127	-	-	-	-	-	53
07-031, Colonial Iztapalapa (Fracc), 21	253	-	-	-	-	-	-	-	-	-	8	-	-	-	-	-	-	-	-	16
07-032, Concordia Zaragoza (U Hab), 22	-	-	-	-	-	-	-	-	-	-	-	-	228	-	13	-	-	-	-	60
07-035, Cuchillas del Moral (U Hab), 24	19	-	-	-	5	-	-	-	-	-	3	-	67	5	-	-	-	-	-	6
07-036, Cuitláhuac (U Hab), 21	-	-	-	4	-	-	-	114	-	-	-	-	8	-	-	-	-	-	-	28
07-037, Culhuacán (Pblo), 28	64	-	-	-	5	-	-	-	-	-	-	-	-	33	-	-	-	-	-	15
07-038, Degollado, 29	-	-	9	-	-	-	-	9	40	20	-	-	-	-	-	-	-	-	-	4
07-039, Degollado Chico, 29	-	-	-	-	-	-	-	-	-	30	-	-	26	-	-	-	-	-	-	15
07-041, Dr. Alfonso Ortiz Tirado, 24	146	-	-	-	44	42	-	-	-	16	-	-	-	27	-	-	-	-	-	92
07-042, Ejército de Agua Prieta, 22	95	-	-	-	-	-	-	-	-	-	-	-	66	66	121	-	-	-	-	149
07-044, Ejto Constituciona- lista, 21	-	-	7	4	-	-	-	-	-	66	-	-	-	-	-	-	-	-	-	11
07-045, Ejto Constituciona- lista II (U Hab), 21	-	-	-	-	-	-	18	-	-	-	-	-	31	-	-	-	-	-	-	3
07-046, Ejto Constitucio- nalista, Supermanzana I (U Hab), 21	-	-	99	-	-	-	-	-	-	-	-	-	-	44	-	-	-	-	-	72
07-047, Ejto Constitucio- nalista, Supermanzana II (U Hab), 21	-	-	-	-	-	-	-	-	-	-	-	-	-	18	-	-	-	-	-	11
07-048, Ejto Constitucio- nalista, Supermanzana III (U Hab), 21	32	-	-	-	11	-	-	-	-	-	-	-	35	-	17	-	-	-	-	22
07-049, Ejto de Ote II (U Hab), 22	60	-	-	-	-	-	-	-	-	83	-	-	-	66	-	-	-	-	-	32
07-050, El Edén, 22	-	-	-	-	-	6	-	-	-	34	-	-	58	-	-	-	-	-	-	24
07-051, El Manto, 28	25	-	-	-	-	-	-	26	51	74	28	-	118	10	-	-	-	-	10	106
07-052, El Manto-Plan de Iguala, 28	6	-	-	1	2	-	-	-	-	-	-	-	-	16	-	-	-	-	-	6
07-053, El Mirador, 28	5	-	-	-	13	-	-	-	-	-	-	-	-	61	-	-	-	-	-	10
07-054, El Molino, 31	-	27	-	-	-	8	-	-	-	-	-	-	-	86	-	-	-	-	-	42
07-055, El Molino_, 24	-	-	-	5	-	-	-	-	-	7	-	-	-	10	-	-	-	-	-	5
07-056, El Prado, 24	-	-	-	-	8	-	-	-	-	53	-	-	-	43	-	-	-	-	-	19
07-057, El Retoño, 24	-	-	-	8	12	204	-	-	-	81	-	-	17	39	-	-	-	-	-	82

### Resultados por unidad territorial

Clave y nombre de la unidad territorial y distrito electoral al que pertenece	Lista nominal	MRVYO	%	SEI (Vía remota)	%	Total	Participación %	Nombre del proyecto específico ganador
07-029, Chinampas de Santa Ma Tomatlán, 31	987	24	100	0	0	24	2.43	Continuidad para pintura para las casas
07-030, Citlalli, 27	10 325	342	99.13	3	0.87	345	3.34	ut iluminada
07-031, Colonial Iztapalapa (Fracc), 21	3 724	275	99.28	2	0.72	277	7.44	Luz, color y vida segura
07-032, Concordia Zaragoza (U Hab), 22	2 662	301	100	0	0	301	11.31	Impermeabilización de las paredes
07-035, Cuchillas del Moral (U Hab), 24	2 292	105	100	0	0	105	4.58	Impermeabilizando mi U Hab Río Frio 471
07-036, Cuitláhuac (U Hab), 21	1 592	154	100	0	0	154	9.67	Tinacos nuevos o bases según su prioridad
07-037, Culhuacán (Pblo), 28	3 652	117	100	0	0	117	3.20	Recuperación de la plazuela Cuauhtémoc
07-038, Degollado, 29	2 179	82	100	0	0	82	3.76	Mantenimiento de pasillos y escaleras U Hab Morelos
07-039, Degollado Chico, 29	1 635	71	100	0	0	71	4.34	Vigilando
07-041, Dr. Alfonso Ortiz Tirado, 24	3 406	357	97.28	10	2.72	367	10.78	Derribando muros construyendo comunidad
07-042, Ejército de Agua Prieta, 22	6 432	497	100	0	0	497	7.73	Biblioteca digital
07-044, Ejto Constitucionalista, 21	4 520	88	100	0	0	88	1.95	Círculo cerrado de cámaras
07-045, Ejto Constitucionalista II (U Hab), 21	713	52	100	0	0	52	7.29	Engalanando tu U Hab
07-046, Ejto Constitucionalista, Supermanzana I (U Hab), 21	7 301	214	99.53	1	0.47	215	2.94	Cambiando el drenaje
07-047, Ejto Constitucionalista, Supermanzana II (U Hab), 21	4 931	29	100	0	0	29	0.59	Luminarias para nuestra área de juegos
07-048, Ejto Constitucionalista, Supermanzana III (U Hab), 21	3 094	116	99.15	1	0.85	117	3.78	Coloreando tu U Hab
07-049, Ejto de Ote II (U Hab), 22	6 843	240	99.59	1	0.41	241	3.52	Sendero seguro con luminarias tipo cerillo de luz con recarga solar
07-050, El Edén, 22	1 310	122	100	0	0	122	9.31	Impermeabilizante para los techos de las casas habitación de la UT
07-051, El Manto, 28	9 148	447	99.78	1	0.22	448	4.90	Mejorando la imagen
07-052, El Manto-Plan de Iguala, 28	1 751	31	100	0	0	31	1.77	Luminaria en mi UT
07-053, El Mirador, 28	3 607	89	100	0	0	89	2.47	Luminarias con celdas solares
07-054, El Molino, 31	5 896	162	99.39	1	0.61	163	2.76	"Iluminando mi ut"
07-055, El Molino_, 24	916	27	100	0	0	27	2.95	Cámaras de vigilancia en Balderas y Jacarandas
07-056, El Prado, 24	1 809	123	100	0	0	123	6.80	Mi ut segura
07-057, El Retoño, 24	6 835	441	99.55	2	0.45	443	6.48	Rampas de discapacidad y cambio de banquetas para una mejor vialidad y movilidad

### Resultados por unidad territorial

Clave y nombre de la unidad territorial y distrito electoral al que pertenece	A. Mejoramiento de espacios públicos		B. Equipamiento e infraestructura urbana								C. Obras y servicios					D. Actividades recreativas	E. Actividades deportivas	F. Actividades culturales	Otros	Opiniones nulas
	A.1	A.2	B.1	B.2	B.3	B.4	B.5	B.6	B.7	B.8	C.1	C.2	C.3	C.4	C.5	D.1	E.1	F.1		
07-058, El Rodeo, 28	-	-	-	-	-	-	-	-	-	24	-	-	-	69	-	-	-	-	-	18
07-059, El Rosario, 31	36	-	-	-	36	-	-	-	-	-	-	-	69	119	-	-	-	-	-	56
07-060, El Santuario, 24	21	1	-	-	-	-	-	-	-	7	-	-	-	6	-	-	-	-	-	10
07-061, El Santuario (Ampl), 28	-	-	-	-	32	-	-	-	-	-	-	-	11	13	-	-	-	-	-	6
07-062, El Sifón, 24	5	-	6	-	-	-	-	-	-	178	-	-	-	248	-	-	-	-	-	65
07-063, El Triángulo, 31	-	-	32	-	98	-	-	-	-	-	-	-	-	39	-	-	-	-	-	50
07-064, El Triunfo, 24	-	-	-	7	-	-	-	-	-	2	-	-	70	44	-	-	-	-	-	16
07-065, El Triunfo (Ampl), 24	-	-	46	8	16	-	-	-	-	55	-	-	-	221	-	-	-	-	-	64
07-066, El Vergel, 31	45	-	-	-	-	-	-	-	-	-	-	-	-	-	-	-	-	-	-	24
07-067, El Vergel Triángulo de las Agujas I (U Hab), 31	6	-	-	-	47	-	-	-	-	-	-	-	11	-	-	-	-	-	-	10
07-068, El Vergel Triángulo de las Agujas II (U Hab), 31	45	-	-	-	26	-	-	-	-	-	-	-	28	54	-	-	-	-	-	23
07-069, Emiliano Zapata (Ampl), 27	181	-	-	-	-	-	-	-	-	4	-	-	-	28	-	-	-	-	-	58
07-071, Escuadrón 201, 24	101	-	8	-	12	-	-	-	-	-	-	-	-	144	-	-	-	-	-	29
07-072, Estado de Veracruz, 28	5	-	-	0	-	-	-	-	-	9	-	-	12	1	-	-	-	-	-	4
07-073, Estrella Culhuacán, 28	-	-	-	4	5	-	-	-	-	30	-	-	-	-	-	-	-	-	-	2
07-074, Estrella del Sur, 28	50	-	-	-	4	-	-	-	-	7	-	-	-	8	-	-	-	-	-	21
07-075, FPFV (Predio El Molino) (U Hab), 31	-	-	-	-	170	-	-	-	-	-	-	-	33	-	-	-	-	-	-	57
07-076, Francisco Villa, 21	31	-	-	-	58	-	-	-	-	-	-	-	-	141	-	-	-	-	-	71
07-077, Fuego Nuevo, 28	65	-	-	-	-	-	-	-	-	191	-	-	-	33	-	-	-	-	-	130
07-078, Fuentes de Zaragoza (U Hab), 22	7	-	-	-	6	-	-	-	-	46	-	-	59	-	-	-	-	-	-	20
07-079, Fuerte de Loreto - La Antena (U Hab), 22	31	-	-	-	-	-	-	-	-	-	-	-	84	-	-	-	-	-	-	64
07-080, Gama Gavilán (U Hab), 24	21	-	-	-	6	-	-	12	-	-	-	-	19	-	-	-	-	-	-	12
07-081, Gavilán (U Hab), 24	18	-	-	-	1	-	-	-	-	7	-	-	27	-	-	-	-	-	10	9

### Resultados por unidad territorial

Clave y nombre de la unidad territorial y distrito electoral al que pertenece	Lista nominal	MRVYO	%	SEI (Vía remota)	%	Total	Participación %	Nombre del proyecto específico ganador
07-058, El Rodeo, 28	2 172	111	100	0	0	111	5.11	Mejoramiento de espacios públicos
07-059, El Rosario, 31	4 983	316	100	0	0	316	6.34	Alumbrado 2021
07-060, El Santuario, 24	5 276	44	97.78	1	2.22	45	0.85	Instalación de equipo de gimnasio al aire libre Viva la vida
07-061, El Santuario (Ampl), 28	3 373	62	100	0	0	62	1.84	Reencarpetado para un cambio en las calles
07-062, El Sifón, 24	8 939	497	99	5	1	502	5.62	Alumbrando
07-063, El Triángulo, 31	3 745	219	100	0	0	219	5.85	Reencarpetado de calles Limón y Durazno
07-064, El Triunfo, 24	2 891	137	98.56	2	1.44	139	4.81	Pintura en fachadas y repellido
07-065, El Triunfo (Ampl), 24	5 494	410	100	0	0	410	7.46	Ilumina tus calles
07-066, El Vergel, 31	4 189	69	100	0	0	69	1.65	Cancha pequeña de básquet
07-067, El Vergel Triángulo de las Agujas I (U Hab), 31	1 066	74	100	0	0	74	6.94	Segunda fase pavimentación de la U Hab
07-068, El Vergel Triángulo de las Agujas II (U Hab), 31	1 081	175	99.43	1	0.57	176	16.28	Luminarias de última generación para proyecto de iluminación especial en toda la UT: seguridad, cuidado ambiental y recuperación de espacios
07-069, Emiliano Zapata (Ampl), 27	6 998	269	99.26	2	0.74	271	3.87	Remodelación de parque seguro La Bahía
07-071, Escuadrón 201, 24	12 194	292	99.32	2	0.68	294	2.41	Iluminando tu UT
07-072, Estado de Veracruz, 28	638	31	100	0	0	31	4.86	Pintura y reparación de fachadas en toda la UT
07-073, Estrella Culhuacán, 28	1 813	36	87.80	5	12.20	41	2.26	Vigilando mi UT
07-074, Estrella del Sur, 28	6 002	88	97.78	2	2.22	90	1.50	Techumbre en el gimnasio al aire libre que está en Arroyo Tlaloc esq la Gran Peña
07-075, FPFV (Predio El Molino) (U Hab), 31	2 503	260	100	0	0	260	10.39	"Adoquín para estacionamiento"
07-076, Francisco Villa, 21	8 208	293	97.34	8	2.66	301	3.67	Mejora tu vialidad en la UT
07-077, Fuego Nuevo, 28	10 357	416	99.28	3	0.72	419	4.05	Instalación de cámaras de seguridad conectadas al C5 y C2 y Copaco
07-078, Fuentes de Zaragoza (U Hab), 22	889	138	100	0	0	138	15.52	Video cámaras de vigilancia
07-079, Fuerte de Loreto - La Antena (U Hab), 22	4 400	179	100	0	0	179	4.07	Sendero seguro
07-080, Gama Gavilán (U Hab), 24	833	70	100	0	0	70	8.40	Agua segura para todos
07-081, Gavilán (U Hab), 24	1 903	70	97.22	2	2.78	72	3.78	Prevención de deterioros de techos

### Resultados por unidad territorial

Clave y nombre de la unidad territorial y distrito electoral al que pertenece	A. Mejoramiento de espacios públicos		B. Equipamiento e infraestructura urbana								C. Obras y servicios					D. Actividades recreativas	E. Actividades deportivas	F. Actividades culturales	Otros	Opiniones nulas
	A.1	A.2	B.1	B.2	B.3	B.4	B.5	B.6	B.7	B.8	C.1	C.2	C.3	C.4	C.5	D.1	E.1	F.1		
07-082, Granjas Esmeralda, 28	-	-	-	1	9	-	-	-	-	15	-	-	61	26	-	-	-	-	-	3
07-083, Granjas Estrella I, 28	-	-	9	6	-	-	-	0	-	1	-	-	19	18	-	-	-	-	-	6
07-084, Granjas Estrella II, 28	8	-	0	-	-	-	-	7	-	3	-	-	0	12	-	-	-	-	-	8
07-085, Granjas Estrella III, 28	28	-	-	-	-	-	-	-	-	15	-	-	13	-	-	-	-	-	-	6
07-086, Granjas San Antonio, 24	-	-	24	22	-	-	-	-	-	6	-	-	-	10	-	-	-	-	-	0
07-087, Guadalupe (Barr), 31	-	-	-	3	-	-	-	-	-	3	-	-	-	43	-	-	-	-	-	20
07-088, Guadalupe del Moral, 24	22	-	-	9	-	-	-	-	-	20	-	-	-	53	-	-	-	-	-	23
07-089, Guelatao de Juárez I (U Hab), 21	-	-	-	6	-	-	-	-	-	-	-	-	118	-	-	-	-	-	-	16
07-090, Guelatao de Juárez II (U Hab), 21	-	-	-	-	-	-	-	-	-	-	-	-	56	-	-	-	-	-	-	7
07-091, Héroes de Churubusco, 24	103	2	-	-	14	-	-	-	-	53	-	-	-	54	-	-	-	-	-	22
07-092, Huasipungo (U Hab), 31	-	-	-	-	-	-	-	-	-	16	-	-	81	-	-	-	-	-	-	13
07-093, Huitzico-La Poblana, 27	41	-	-	-	-	-	-	-	-	10	-	-	-	21	-	-	-	-	-	86
07-094, Ignacio Zaragoza (U Hab), 21	-	-	-	-	12	-	-	110	-	-	-	-	13	3	-	-	-	-	-	27
07-095, Insurgentes, 29	-	-	-	-	-	-	-	-	-	91	-	-	24	11	-	-	-	-	-	36
07-096, Ixtlahuacán, 27	106	-	-	-	-	-	-	-	-	134	-	-	14	67	-	-	-	-	-	124
07-097, Jacarandas, 21	32	-	8	-	61	-	-	-	-	75	-	-	-	176	7	-	-	-	-	115
07-098, Jardines de Churubusco, 24	-	-	-	7	6	-	-	6	-	59	-	-	-	-	-	-	-	-	-	22
07-099, Jardines de San Lorenzo, 31	102	-	-	103	-	-	-	-	-	66	-	-	-	-	-	-	-	-	-	34
07-101, José Ma Morelos y Pavón (U Hab), 22	6	-	70	-	15	-	-	-	-	-	-	-	-	25	-	-	-	-	-	36
07-103, Justo Sierra, 24	-	-	-	8	3	-	-	-	-	68	-	-	-	29	-	-	-	-	-	7
07-104, La Asunción (Barr), 24	-	-	25	-	-	-	-	-	-	21	-	-	-	62	-	-	-	-	-	31
07-105, La Colmena (U Hab), 22	18	-	-	19	6	-	-	-	-	19	-	-	51	24	-	-	2	-	-	26
07-106, La Era, 29	-	56	-	8	11	-	-	-	-	32	-	-	16	22	-	-	-	-	-	24
07-107, La Esperanza, 31	-	-	-	11	2	-	-	-	-	5	-	-	-	-	-	-	-	-	-	1

## Resultados por unidad territorial

Clave y nombre de la unidad territorial y distrito electoral al que pertenece	Lista nominal	MRVYO	%	SEI (Vía remota)	%	Total	Participación %	Nombre del proyecto específico ganador
07-082, Granjas Esmeralda, 28	1 779	113	98.26	2	1.74	115	6.46	Reparación de los muros interiores y exteriores de edificios
07-083, Granjas Estrella I, 28	4 118	59	100	0	0	59	1.43	Vigilando mi UT
07-084, Granjas Estrella II, 28	1 068	38	100	0	0	38	3.56	UT iluminada, UT segura
07-085, Granjas Estrella III, 28	860	62	100	0	0	62	7.21	Gimnasio en área verde
07-086, Granjas San Antonio, 24	2 665	62	100	0	0	62	2.33	Mejorando nuestra calle
07-087, Guadalupe (Barr), 31	2 281	68	98.55	1	1.45	69	3.02	Alumbrado público
07-088, Guadalupe del Moral, 24	8 906	126	99.21	1	0.79	127	1.43	Iluminando
07-089, Guelatao de Juárez I (U Hab), 21	1 819	140	100	0	0	140	7.70	Impermeabilizante 2021
07-090, Guelatao de Juárez II (U Hab), 21	866	63	100	0	0	63	7.27	Reparación de cubos y escaleras en los edificios de la U Hab
07-091, Héroes de Churubusco, 24	5 845	246	99.19	2	0.81	248	4.24	Mejorando mi camellón Uso responsable del área común Espacio de la c Jorge Enciso entre Sur 111-A hasta Sur 113-A
07-092, Huaspungo (U Hab), 31	485	110	100	0	0	110	22.68	Continuación de la impermeabilización
07-093, Huitzico-La Poblana, 27	1 268	158	100	0	0	158	12.46	Equipamiento para el centro comunitario
07-094, Ignacio Zaragoza (U Hab), 21	1 465	165	100	0	0	165	11.26	Cambio de tuberías de agua potable
07-095, Insurgentes, 29	4 477	122	75.31	40	24.69	162	3.62	Vigilando
07-096, Ixtlahuacán, 27	13 654	444	99.78	1	0.22	445	3.26	Ciudad segura
07-097, Jacarandas, 21	6 637	474	100	0	0	474	7.14	En mi calle camino seguro
07-098, Jardines de Churubusco, 24	1 444	100	100	0	0	100	6.93	Alerta, zona vigilada
07-099, Jardines de San Lorenzo, 31	5 970	302	99.02	3	0.98	305	5.11	Sendero seguro av Zapata
07-101, José Ma Morelos y Pavón (U Hab), 22	1 603	152	100	0	0	152	9.48	Nivelación de coladeras y cambio de tubo de drenaje sobre av Congreso de Apatzingán, rejilla de captación de agua pluvial
07-103, Justo Sierra, 24	882	114	99.13	1	0.87	115	13.04	Mi UT segura
07-104, La Asunción (Barr), 24	3 975	139	100	0	0	139	3.50	Nuestro barrio iluminado
07-105, La Colmena (U Hab), 22	3 045	165	100	0	0	165	5.42	Sendero seguro en c Salvador Carranco
07-106, La Era, 29	5 772	169	100	0	0	169	2.93	Oxigenando y re-verdeciendo la UT
07-107, La Esperanza, 31	1 014	19	100	0	0	19	1.87	Segunda fase guarniciones y banquetas de las calles interiores en la esperanza

### Resultados por unidad territorial

Clave y nombre de la unidad territorial y distrito electoral al que pertenece	A. Mejoramiento de espacios públicos		B. Equipamiento e infraestructura urbana								C. Obras y servicios					D. Actividades recreativas	E. Actividades deportivas	F. Actividades culturales	Otros	Opiniones nulas
	A.1	A.2	B.1	B.2	B.3	B.4	B.5	B.6	B.7	B.8	C.1	C.2	C.3	C.4	C.5	D.1	E.1	F.1		
07-108, La Estación, 29	-	-	36	-	-	-	-	-	-	4	-	-	9	0	-	-	-	-	-	16
07-109, La Joya, 22	-	-	35	-	-	-	-	-	-	-	-	-	-	-	-	-	-	-	-	76
07-110, La Joyita, 22	-	-	-	-	-	-	-	-	-	-	-	-	-	82	-	-	-	-	-	10
07-111, La Magueyera, 29	-	-	-	-	45	-	-	-	-	49	7	-	30	22	-	-	-	-	-	33
07-112, La Nueva Rosita, 24	-	-	8	-	37	-	-	-	-	26	-	-	-	103	32	-	-	-	-	51
07-113, La Planta, 31	33	3	-	-	23	-	-	-	-	-	-	-	-	134	-	-	-	-	-	152
07-114, La Polvorilla, 29	-	-	-	17	-	-	-	-	-	30	-	-	26	40	-	-	-	-	-	83
07-115, La Polvorilla (Ampl), 29	-	-	-	10	-	-	-	-	-	39	-	-	22	26	-	-	-	-	-	14
07-116, La Regadera, 21	-	-	-	11	6	-	-	17	-	-	-	-	-	18	-	-	-	-	-	27
07-117, Las Américas (U Hab), 21	-	-	-	17	96	-	-	-	-	2	-	-	16	5	-	-	-	-	-	7
07-118, Las Peñas I, 29	89	-	-	-	-	-	-	-	-	35	-	-	-	59	-	-	-	-	-	22
07-119, Leyes de Reforma 1a Sección, 21	-	-	-	-	20	-	-	-	-	45	-	-	-	25	-	-	-	20	-	66
07-120, Leyes de Reforma 2a Sección, 21	-	-	-	21	8	-	60	-	-	-	-	-	-	41	-	-	-	-	-	10
07-124, Lomas de Santa Cruz Meyehualco, 29	27	-	-	-	-	-	-	-	-	25	-	-	82	-	-	-	-	-	-	38
07-125, Lomas de Zaragoza, 27	52	-	-	-	7	-	-	-	-	68	-	-	-	38	-	-	-	-	-	32
07-126, Lomas El Manto, 28	-	-	-	-	11	-	-	-	-	43	-	-	-	12	5	-	-	-	-	7
07-127, Lomas Estrella III (U Hab), 28	22	-	-	5	-	-	-	-	-	-	-	-	-	41	-	-	-	-	-	8
07-128, Lomas Estrella 1a Secc (Fracc), 28	27	14	-	-	31	-	-	6	-	-	-	-	-	71	-	-	-	-	-	9
07-130, Los Ángeles, 21	42	-	-	-	9	-	29	-	-	-	-	-	-	103	-	-	-	-	-	36
07-131, Los Ángeles Apa-noaya, 21	-	-	-	203	20	7	-	-	-	-	-	-	13	68	-	-	-	-	-	306
07-132, Los Cipreses, 28	-	-	1	0	13	-	3	-	-	4	-	-	-	2	-	-	-	-	-	1
07-133, Los Picos VI B, 24	6	-	11	-	17	-	-	-	-	36	-	-	-	2	-	-	-	-	-	21
07-134, Los Reyes (Ampl), 28	37	-	-	-	25	-	-	-	-	52	-	-	-	118	12	-	-	-	-	61
07-135, Los Reyes (Pblo), 28	-	-	-	-	40	-	-	-	-	44	-	-	-	60	-	-	-	-	-	78
07-136, M Maza de Juárez (U Hab), 21	31	-	-	-	-	29	-	-	-	30	-	-	29	19	-	-	-	-	-	36



## Resultados por unidad territorial

Clave y nombre de la unidad territorial y distrito electoral al que pertenece	Lista nominal	MRVYO	%	SEI (Vía remota)	%	Total	Participación %	Nombre del proyecto específico ganador
07-108, La Estación, 29	850	64	98.46	1	1.54	65	7.65	Drenaje digno para la estación
07-109, La Joya, 22	1 488	111	100	0	0	111	7.46	Cambio de drenaje
07-110, La Joyita, 22	435	90	97.83	2	2.17	92	21.15	Cambio de luminarias a luz led con alimentación solar
07-111, La Magueyera, 29	2 697	186	100	0	0	186	6.90	Cuidando la magueyera con cámaras
07-112, La Nueva Rosita, 24	3 626	256	99.61	1	0.39	257	7.09	Ilumina tu UT
07-113, La Planta, 31	4 794	345	100	0	0	345	7.20	Sendero seguro sobre las calles el Molino y Rosalita
07-114, La Polvorilla, 29	3 402	195	99.49	1	0.51	196	5.76	Vigilando la UT
07-115, La Polvorilla (Ampl), 29	4 312	110	99.10	1	0.90	111	2.57	Cámaras de vigilancia para mayor seguridad
07-116, La Regadera, 21	569	79	100	0	0	79	13.88	Seguridad en la UT
07-117, Las Américas (U Hab), 21	4 579	142	99.30	1	0.70	143	3.12	Reencarpetamiento de avenida vehicular, así como de los estacionamientos, acondicionar camellón con pista petacónica
07-118, Las Peñas I, 29	9 184	203	99.02	2	0.98	205	2.23	Rehabilitación del parque recreativo
07-119, Leyes de Reforma 1a Sección, 21	5 960	173	98.30	3	1.70	176	2.95	Monitoreando tu UT
07-120, Leyes de Reforma 2a Sección, 21	4 539	140	100	0	0	140	3.08	Pintar calles como guarniciones y señalamientos
07-124, Lomas de Santa Cruz Meyehualco, 29	4 427	170	98.84	2	1.16	172	3.89	Aplanado y pintura "mejorando fachadas ayudando a una mejor imagen"
07-125, Lomas de Zaragoza, 27	12 763	196	99.49	1	0.51	197	1.54	Prevenidos ganamos todos
07-126, Lomas El Manto, 28	922	78	100	0	0	78	8.46	Adquisición y colocación de video cámaras de vigilancia 360° con visión nocturna para toda la UT
07-127, Lomas Estrella III (U Hab), 28	666	76	100	0	0	76	11.41	Restauración de postes de luz y construcción de muro
07-128, Lomas Estrella 1a Secc (Frac), 28	2 217	157	99.37	1	0.63	158	7.13	Luminarias para la parte exterior de las casas
07-130, Los Ángeles, 21	10 908	218	99.54	1	0.46	219	2.01	Extensión del sendero seguro UAM - av del Rosal (por privada Santa Cruz y Clavelina)
07-131, Los Ángeles Apanoaya, 21	3 353	615	99.68	2	0.32	617	18.40	Sendero
07-132, Los Cipreses, 28	1 977	24	100	0	0	24	1.21	Eliminando baches
07-133, Los Picos VI B, 24	2 585	93	100	0	0	93	3.60	Vigilando mi llegada a casa
07-134, Los Reyes (Ampl), 28	6 263	305	100	0	0	305	4.87	Iluminemos para caminar seguros
07-135, Los Reyes (Pblo), 28	5 488	222	100	0	0	222	4.05	Camino seguro a tu escuela
07-136, M Maza de Juárez (U Hab), 21	1 891	173	99.43	1	0.57	174	9.20	Remodelación del jardín Maza de Juárez

### Resultados por unidad territorial

Clave y nombre de la unidad territorial y distrito electoral al que pertenece	A. Mejoramiento de espacios públicos		B. Equipamiento e infraestructura urbana								C. Obras y servicios					D. Actividades recreativas	E. Actividades deportivas	F. Actividades culturales	Otros	Opiniones nulas
	A.1	A.2	B.1	B.2	B.3	B.4	B.5	B.6	B.7	B.8	C.1	C.2	C.3	C.4	C.5	D.1	E.1	F.1		
07-137, Magdalena Atlazolpa (Pblo), 24	-	-	18	-	17	-	-	-	-	160	-	-	-	20	-	-	-	-	-	60
07-138, Mexicaltzingo (Pblo), 28	7	-	-	7	0	-	-	-	-	16	-	-	-	4	-	-	-	-	-	4
07-139, Miguel de La Madrid Hurtado, 27	13	-	-	-	17	-	-	-	-	525	-	-	-	55	-	-	-	29	-	198
07-140, Minas Polvorilla (U Hab), 29	9	-	-	-	-	-	-	-	-	-	-	-	47	20	-	-	-	-	-	9
07-141, Minerva, 28	-	3	7	-	2	-	-	-	-	36	-	-	-	1	-	-	-	-	-	2
07-142, Mirasoles (U Hab), 31	43	-	-	-	-	-	-	-	-	254	-	-	-	32	-	-	-	-	-	141
07-143, Miravalle, 27	102	-	-	-	-	-	-	-	-	-	-	-	-	90	-	-	-	-	-	256
07-144, Mixcoatl, 29	117	-	-	-	19	-	-	-	-	97	-	-	63	117	-	-	-	-	-	291
07-145, Modelo (U), 24	11	-	-	9	-	-	-	-	-	127	-	-	-	17	-	-	-	-	-	28
07-146, Monte Albán, 22	-	-	-	-	-	-	-	-	-	77	-	-	38	-	-	-	-	-	-	26
07-147, Moyocoyani (U Hab), 31	-	-	-	-	2	-	-	-	-	-	11	-	23	-	-	-	-	-	-	6
07-148, Na Hal Ti (U Hab), 31	-	-	-	-	43	-	-	14	-	15	-	-	7	-	-	-	-	-	-	8
07-149, Norma ISSSTE (U Hab), 24	25	-	-	-	-	-	-	9	-	7	-	-	10	4	-	-	-	-	-	3
07-150, Nueva Generación (U Hab), 31	-	-	-	-	-	-	-	-	-	-	-	-	28	114	-	-	-	-	-	189
07-151, Palmitas, 29	-	-	-	-	-	-	-	-	-	108	-	-	-	-	-	-	-	-	-	83
07-152, Paraíso, 22	23	-	-	-	-	-	-	-	-	103	-	-	-	-	-	-	-	-	-	14
07-153, Paraíso (Ampl), 22	-	-	-	-	-	-	-	-	-	21	-	-	-	-	-	-	-	-	-	7
07-154, Paraje San Juan, 28	0	-	-	5	-	-	-	-	-	11	-	-	-	27	-	-	-	-	-	7
07-155, Paraje Zacatepec, 22	149	31	-	-	-	-	-	-	-	-	-	-	122	-	-	-	-	-	-	124
07-156, Parajes Buenavista (Tetecon), 29	64	-	-	16	89	-	-	-	-	143	-	-	20	-	-	-	-	-	-	324
07-157, Paseos de Churubusco, 24	157	-	-	-	7	-	-	-	-	131	-	-	15	24	-	-	-	-	-	91
07-158, Peñón Viejo (U Hab), 22	-	14	-	-	-	-	-	20	-	31	-	-	-	-	-	-	-	-	-	2
07-159, Plenitud (U Hab), 31	9	-	-	-	8	-	-	4	-	-	-	-	7	-	-	-	-	-	-	4
07-160, Plutarco Elías Calles (U Hab), 21	57	-	-	-	-	-	-	-	-	-	-	-	-	-	-	-	-	-	8	9

### Resultados por unidad territorial

Clave y nombre de la unidad territorial y distrito electoral al que pertenece	Lista nominal	MRVYO	%	SEI (Vía remota)	%	Total	Participación %	Nombre del proyecto específico ganador
07-137, Magdalena Atlazolpa (Pblo), 24	4 906	275	100	0	0	275	5.61	Mas seguridad en mi ut
07-138, Mexicaltzingo (Pblo), 28	1 099	38	100	0	0	38	3.46	UT segura
07-139, Miguel de La Madrid Hurtado, 27	11 996	837	100	0	0	837	6.98	Caminando seguros por mi ut
07-140, Minas Polvorilla (U Hab), 29	2 193	85	100	0	0	85	3.88	Mejorando tu fachada
07-141, Minerva, 28	1 270	51	100	0	0	51	4.02	Seguridad Minerva
07-142, Mirasoles (U Hab), 31	9 121	470	100	0	0	470	5.15	Continuidad de las cámaras de seguridad
07-143, Miravalle, 27	10 158	447	99.78	1	0.22	448	4.41	Por una infancia feliz, dicho proyecto comprende instalar infraestructura recreativa y cultural que contribuya al desarrollo integral de los niños
07-144, Mixcoatl, 29	5 221	703	99.86	1	0.14	704	13.48	Remodelación del quiosco
07-145, Modelo (U), 24	5 256	188	97.92	4	2.08	192	3.65	Vídeo cámaras de vigilancia unidad modelo
07-146, Monte Albán, 22	1 449	141	100	0	0	141	9.73	Cámaras de seguridad
07-147, Moyocoyani (U Hab), 31	309	42	100	0	0	42	13.59	Protección de piso en cubos
07-148, Na Hal Ti (U Hab), 31	434	87	100	0	0	87	20.05	"Sustitución de portón principal"
07-149, Norma ISSSTE (U Hab), 24	1 374	58	100	0	0	58	4.22	Área deportiva y de juegos infantiles
07-150, Nueva Generación (U Hab), 31	1 750	329	99.40	2	0.60	331	18.91	Sendero seguro en todo el perímetro
07-151, Palmitas, 29	7 670	191	100	0	0	191	2.49	Calles seguras de Palmitas
07-152, Paraíso, 22	6 036	140	100	0	0	140	2.32	Cámaras de seguridad
07-153, Paraíso (Ampl), 22	501	28	100	0	0	28	5.59	Vídeo cámaras de vigilancia conectadas al C5
07-154, Paraje San Juan, 28	8 186	50	100	0	0	50	0.61	Sendero seguro
07-155, Paraje Zacatepec, 22	8 255	426	100	0	0	426	5.16	Reparación y arreglo de quiosco y canchas deportivas
07-156, Parajes Buenavista (Tetecon), 29	6 076	656	100	0	0	656	10.80	Vigilando parajes (cámaras)
07-157, Paseos de Churubusco, 24	8 896	424	99.76	1	0.24	425	4.78	Canchas deportivas en parque central
07-158, Peñón Viejo (U Hab), 22	2 786	67	100	0	0	67	2.40	Videocámaras de vigilancia en toda la U Hab
07-159, Plenitud (U Hab), 31	518	32	100	0	0	32	6.18	Continuidad de retroalimentación de mantos acuíferos con andadores de concreto hidráulico y pequeños pozos de absorción y captadores de agua pluv
07-160, Plutarco Elías Calles (U Hab), 21	902	74	100	0	0	74	8.20	Juegos infantiles y reja tubular en la entrada del parque

## Resultados por unidad territorial

Clave y nombre de la unidad territorial y distrito electoral al que pertenece	A. Mejoramiento de espacios públicos		B. Equipamiento e infraestructura urbana								C. Obras y servicios					D. Actividades recreativas	E. Actividades deportivas	F. Actividades culturales	Otros	Opiniones nulas
	A.1	A.2	B.1	B.2	B.3	B.4	B.5	B.6	B.7	B.8	C.1	C.2	C.3	C.4	C.5	D.1	E.1	F.1		
07-161, Predio Degollado, 29	9	-	3	-	12	-	-	-	-	44	-	-	3	48	-	-	-	-	-	36
07-162, Presidentes de México, 31	12	-	7	-	-	-	-	-	-	84	18	-	174	55	-	-	-	-	-	67
07-163, Privada Gavilán (U Hab), 24	12	-	-	-	2	-	-	9	-	-	1	-	32	3	-	-	-	-	-	13
07-164, Progresista, 21	79	-	5	-	13	-	-	-	-	-	-	-	3	77	-	-	-	-	-	42
07-165, Progreso del Sur, 28	-	-	-	-	8	-	-	-	-	14	-	-	-	36	-	-	-	-	-	12
07-166, Puente Blanco, 31	142	-	95	7	-	-	-	94	-	-	-	-	-	17	-	-	-	-	-	42
07-167, Purísima Atlazolpa, 24	-	-	-	2	4	-	-	-	-	6	-	2	-	3	-	-	-	-	-	9
07-168, Purísima I, 21	11	-	-	2	15	-	-	-	-	54	-	-	-	23	-	-	-	-	-	47
07-169, Real del Moral (Fracc), 24	7	-	-	-	28	-	-	-	-	59	-	-	-	34	-	-	-	-	-	131
07-171, Renovación, 21	-	-	235	496	-	-	-	-	-	-	-	-	-	100	-	-	-	-	-	1 356
07-172, Ricardo Flores Magón, 28	-	-	-	-	-	-	-	-	5	4	-	-	-	7	-	-	-	-	-	1
07-173, Ricardo Flores Magón (Ampl), 28	19	-	-	-	5	-	-	-	-	29	-	-	-	26	-	-	-	-	-	10
07-174, Rinconada El Molino, 31	-	-	-	-	-	-	-	-	-	7	-	-	83	5	-	-	-	-	-	8
07-175, San Andrés Tetepilco (Pblo), 24	4	-	-	49	-	-	-	-	-	-	-	-	-	236	-	-	-	-	-	67
07-176, San Andrés Tomatlan (Pblo), 28	-	-	-	-	-	-	-	-	-	31	-	-	9	98	-	-	-	-	-	21
07-177, San Antonio (Barr), 31	-	-	135	-	-	-	-	-	-	58	-	-	20	68	-	-	-	-	-	69
07-178, San Antonio Culhuacán (Barr), 28	15	-	-	22	39	-	-	-	-	77	-	-	-	67	-	-	-	25	-	101
07-179, San Francisco Apolocalco, 27	232	-	-	-	10	-	-	-	-	29	5	-	-	20	-	-	-	-	-	46
07-180, San Ignacio (Barr), 24	121	-	-	-	41	-	-	-	-	51	-	-	9	71	-	-	-	-	-	86
07-181, San José (Barr), 24	-	-	50	-	-	-	-	-	-	56	-	-	-	30	-	-	-	-	-	91
07-182, San José Aculco, 24	-	-	-	-	81	-	-	-	-	184	-	-	14	39	-	-	-	-	-	42
07-183, San José Buenavista, 29	-	-	-	-	26	-	-	-	-	68	-	-	-	61	-	-	-	-	-	54
07-184, San Juan 2a Ampliación (Pje), 28	-	-	-	8	-	-	-	-	-	15	-	-	14	30	-	-	-	-	-	15
07-185, San Juan Cerro (Pje), 28	61	-	-	14	-	-	-	-	-	5	-	-	-	28	-	-	-	-	-	8
07-186, San Juan Joya (Pje), 28	-	-	-	4	-	-	-	-	-	35	-	-	-	52	-	-	-	-	-	13

## Resultados por unidad territorial

Clave y nombre de la unidad territorial y distrito electoral al que pertenece	Lista nominal	MRVYO	%	SEI (Vía remota)	%	Total	Participación %	Nombre del proyecto específico ganador
07-161, Predio Degollado, 29	5 826	155	100	0	0	155	2.66	Iluminando
07-162, Presidentes de México, 31	11 643	412	98.80	5	1.20	417	3.58	Pintura para fachadas de edificios en la U Hab
07-163, Privada Gavilán (U Hab), 24	1 718	72	100	0	0	72	4.19	Impermeabilización y prevención en temporada de lluvias
07-164, Progresista, 21	7 640	219	100	0	0	219	2.87	Disfrutando tu parque
07-165, Progreso del Sur, 28	1 876	70	100	0	0	70	3.73	Alumbrado para la c Cereales
07-166, Puente Blanco, 31	7 056	397	100	0	0	397	5.63	Mejorando nuestra área
07-167, Purísima Atlazolpa, 24	2 121	26	100	0	0	26	1.23	Vigilando mi UT con cámaras
07-168, Purísima I, 21	778	150	98.68	2	1.32	152	19.54	Protección vecinal
07-169, Real del Moral (Fracc), 24	2 949	259	100	0	0	259	8.78	Vigilando mi UT
07-171, Renovación, 21	11 333	2 184	99.86	3	0.14	2187	19.30	Para vivir mejor banquetas y luminarias
07-172, Ricardo Flores Magón, 28	1 347	17	100	0	0	17	1.26	Luminarias de luz led y carga solar en toda la UT
07-173, Ricardo Flores Magón (Ampl), 28	2 295	89	100	0	0	89	3.88	Cámaras de vigilancia
07-174, Rinconada El Molino, 31	1 348	103	100	0	0	103	7.64	Continuación de renovando
07-175, San Andrés Tetepilco (Pblo), 24	12 463	353	99.16	3	0.84	356	2.86	Alumbrado
07-176, San Andrés Tomatlan (Pblo), 28	4 370	156	98.11	3	1.89	159	3.64	Pavimentación y alumbrado del callejón Cerro de la Estrella
07-177, San Antonio (Barr), 31	12 648	347	99.14	3	0.86	350	2.77	Obras y servicios drenaje colapsado
07-178, San Antonio Culhuacán (Barr), 28	4 840	343	99.13	3	0.87	346	7.15	UT segura
07-179, San Francisco Apolocalco, 27	3 462	342	100	0	0	342	9.88	"Recuperemos y equipemos cancha de basquetbol"
07-180, San Ignacio (Barr), 24	7 403	378	99.74	1	0.26	379	5.12	Sendero seguro en calle pachicalco, callejones de Pachicalco, calle San Ignacio, callejones y Prolongación Pachicalco
07-181, San José (Barr), 24	2 914	227	100	0	0	227	7.79	Solucionando problemas de inundación
07-182, San José Aculco, 24	6 529	360	100	0	0	360	5.51	Monitoreando mi UT
07-183, San José Buenavista, 29	3 443	209	100	0	0	209	6.07	Cámaras para la UT
07-184, San Juan 2a Ampliación (Pje), 28	2 835	82	100	0	0	82	2.89	Nueva segunda ampliación
07-185, San Juan Cerro (Pje), 28	4 002	115	99.14	1	0.86	116	2.90	Una cancha para todos
07-186, San Juan Joya (Pje), 28	3 318	102	98.08	2	1.92	104	3.13	Vigilancia permanente

## Resultados por unidad territorial

Clave y nombre de la unidad territorial y distrito electoral al que pertenece	A. Mejoramiento de espacios públicos		B. Equipamiento e infraestructura urbana								C. Obras y servicios					D. Actividades recreativas	E. Actividades deportivas	F. Actividades culturales	Otros	Opiniones nulas
	A.1	A.2	B.1	B.2	B.3	B.4	B.5	B.6	B.7	B.8	C.1	C.2	C.3	C.4	C.5	D.1	E.1	F.1		
07-188, San Juanico Nextipac (Pblo), 24	-	-	-	-	6	-	-	-	-	14	-	-	-	2	29	-	-	-	-	5
07-189, San Lorenzo 870 (U Hab), 28	-	-	46	-	-	-	-	11	-	-	-	-	3	1	-	-	-	-	-	17
07-190, San Lorenzo Tezonco (Barr), 31	-	-	-	-	3	-	-	-	-	17	-	-	13	22	-	-	-	-	-	8
07-191, San Lorenzo Tezonco (Pblo), 31	56	-	-	-	-	-	-	-	-	35	-	-	-	5	-	-	-	-	-	20
07-192, San Lorenzo Tezonco 1 (U Hab), 28	-	5	-	-	-	-	2	-	-	55	123	-	-	8	-	-	-	-	-	18
07-193, San Lorenzo Tezonco II (U Hab), 28	-	-	-	-	-	-	-	11	-	-	91	-	16	-	-	-	-	-	-	9
07-194, San Lorenzo Xicotécatl (Pblo), 22	6	-	-	7	-	-	-	-	-	12	-	-	1	4	-	-	-	-	-	3
07-195, San Lucas (Barr), 24	29	-	8	-	-	-	-	-	-	83	-	-	57	35	-	-	-	-	-	52
07-196, San Miguel (Barr), 24	-	-	-	-	-	-	-	-	-	246	-	-	359	18	-	-	-	-	-	137
07-198, San Nicolás Tolentino I, 31	-	-	37	-	-	-	-	-	-	27	-	-	107	42	-	-	-	-	-	43
07-199, San Nicolás Tolentino II, 28	10	-	-	-	-	-	-	243	-	26	-	-	83	61	-	-	-	-	-	57
07-200, San Pablo (Barr), 24	-	-	-	-	-	-	-	-	-	155	-	-	20	42	-	-	-	-	-	144
07-201, San Pablo I, II y V-Lomas del Paraíso, 27	-	-	8	-	31	-	27	-	-	92	-	-	10	106	-	-	-	-	-	82
07-202, San Pedro (Barr), 24	-	-	1	-	5	-	-	-	-	18	-	-	14	1	-	-	-	-	-	12
07-203, San Sebastián Tecoloxtitlan (Pblo), 22	30	-	-	-	-	-	-	-	-	32	6	-	12	9	-	-	-	-	-	6
07-204, San Simón Culhuacán (Barr), 28	9	-	-	2	0	-	-	-	-	26	-	-	-	0	-	-	-	-	-	7
07-205, Santa Bárbara (Barr) I, 24	2	-	-	-	39	-	-	23	-	-	-	-	-	11	-	-	-	-	17	35
07-206, Santa Cruz Meyehualco (Pblo), 29	34	-	62	20	-	10	-	-	-	57	-	-	34	187	-	-	-	-	-	135
07-208, Santa Cruz VI (U Hab), 31	19	-	10	-	-	-	-	-	-	-	-	-	9	-	-	-	-	-	-	2
07-209, Santa Cruz VII (U Hab), 31	-	-	-	-	-	-	-	-	-	2	-	-	29	-	-	-	-	-	-	5
07-211, Santa María del Monte, 28	-	-	-	-	-	-	-	-	-	4	-	-	7	9	-	-	-	-	-	2
07-212, Santa María Tomatlan, 28	-	-	-	7	-	-	-	-	-	2	-	-	-	26	-	-	-	-	-	8
07-213, Santa María Tomatlan (Ampl), 28	-	-	-	-	3	-	-	-	-	4	-	-	-	-	-	-	-	-	-	5
07-214, Santa María Tomatlan (Pblo), 28	81	-	-	-	-	-	-	53	-	35	-	-	-	55	-	-	-	-	-	44
07-215, Santa Martha Acatitla, 22	-	-	-	66	-	-	-	-	-	128	-	-	-	127	-	-	-	-	-	130
07-216, Santa Martha Acatitla Sur (Ampl), 22	-	4	-	-	-	-	5	-	-	25	-	-	30	27	-	-	-	-	-	19
07-217, Santa Martha Acatitla_ (Pblo), 22	136	-	-	-	-	-	-	-	-	-	-	-	10	141	-	-	-	-	-	113

## Resultados por unidad territorial

Clave y nombre de la unidad territorial y distrito electoral al que pertenece	Lista nominal	MRVYO	%	SEI (Via remota)	%	Total	Participación %	Nombre del proyecto específico ganador
07-188, San Juanico Nextipac (Pblo), 24	2 459	56	100	0	0	56	2.28	Sobre las cenizas, donde la lectura es estar vivo
07-189, San Lorenzo 870 (U Hab), 28	704	78	100	0	0	78	11.08	Drenaje nuevo
07-190, San Lorenzo Tezonco (Barr), 31	3 465	63	100	0	0	63	1.82	Instalación de lámparas de cerillo en la UT
07-191, San Lorenzo Tezonco (Pblo), 31	7 068	113	97.41	3	2.59	116	1.64	Mirando por tu seguridad
07-192, San Lorenzo Tezonco 1 (U Hab), 28	1 470	210	99.53	1	0.47	211	14.35	Mejoramiento integral al sistema de bombeo de agua potable
07-193, San Lorenzo Tezonco II (U Hab), 28	713	127	100	0	0	127	17.81	"Remodelando nuestro entorno, barda perimetral"
07-194, San Lorenzo Xicoténcatl (Pblo), 22	4 162	32	96.97	1	3.03	33	0.79	Cámaras de vigilancia
07-195, San Lucas (Barr), 24	6 153	262	99.24	2	0.76	264	4.29	Arco de identidad en la Capilla de San Lucas Iztapalapa, San Lucas el Corazón de Iztapalapa
07-196, San Miguel (Barr), 24	15 112	756	99.47	4	0.53	760	5.03	No más goteras
07-198, San Nicolás Tolentino I, 31	3 891	255	99.61	1	0.39	256	6.58	Impermeabilizando nuestra UT
07-199, San Nicolás Tolentino II, 28	4 743	479	99.79	1	0.21	480	10.12	"Tinacos de agua nuevos en Hidalgo 10"
07-200, San Pablo (Barr), 24	4 210	360	99.72	1	0.28	361	8.57	Vigilando mi barrio
07-201, San Pablo I, II y V-Lomas del Paraíso, 27	4 921	355	99.72	1	0.28	356	7.23	Mi comunidad segura
07-202, San Pedro (Barr), 24	4 546	50	98.04	1	1.96	51	1.12	Fachadas presentables
07-203, San Sebastián Tecoloxtitlan (Pblo), 22	6 460	92	96.84	3	3.16	95	1.47	Seguridad total y plena en toda la UT Empleando videocámaras y alarmas interconectadas en todas las manzanas y calles que hay en la UT
07-204, San Simón Culhuacán (Barr), 28	4 383	44	100	0	0	44	1	Mi calle segura y alumbrada
07-205, Santa Bárbara (Barr) I, 24	10 546	125	98.43	2	1.57	127	1.20	Repavimentación por el mal estado de calles, exceso de bacheo y alcantarillado en malas condiciones
07-206, Santa Cruz Meyehualco (Pblo), 29	10 015	537	99.63	2	0.37	539	5.38	Un sendero seguro en Mariano Matamoros
07-208, Santa Cruz VI (U Hab), 31	198	40	100	0	0	40	20.20	Terminado de la construcción del salón de usos múltiples
07-209, Santa Cruz VII (U Hab), 31	218	36	100	0	0	36	16.51	Impermeabilización de toda la U Hab
07-211, Santa María del Monte, 28	1 087	22	100	0	0	22	2.02	Iluminación con luz led de recarga solar en toda la UT
07-212, Santa María Tomatlan, 28	2 147	42	97.67	1	2.33	43	2	Alumbrado y seguridad
07-213, Santa María Tomatlan (Ampl), 28	2 046	10	83.33	2	16.67	12	0.59	Vigilando
07-214, Santa María Tomatlan (Pblo), 28	3 942	265	98.88	3	1.12	268	6.80	Parque de ejercicios biosaludable Mente y cuerpo sano para la comunidad
07-215, Santa Martha Acatitla, 22	11 256	448	99.33	3	0.67	451	4.01	Cámaras de vigilancia
07-216, Santa Martha Acatitla Sur (Ampl), 22	4 819	109	99.09	1	0.91	110	2.28	Sendero seguro
07-217, Santa Martha Acatitla_ (Pblo), 22	8 994	399	99.75	1	0.25	400	4.45	Iluminación en la zona escolar

### Resultados por unidad territorial

Clave y nombre de la unidad territorial y distrito electoral al que pertenece	A. Mejoramiento de espacios públicos		B. Equipamiento e infraestructura urbana								C. Obras y servicios					D. Actividades recreativas	E. Actividades deportivas	F. Actividades culturales	Otros	Opiniones nulas
	A.1	A.2	B.1	B.2	B.3	B.4	B.5	B.6	B.7	B.8	C.1	C.2	C.3	C.4	C.5	D.1	E.1	F.1		
07-219, Santiago Acahualtepec (Pblo), 27	29	103	-	-	-	-	-	-	-	160	-	-	-	34	-	-	-	-	-	80
07-220, Sector Popular, 24	15	111	5	10	5	-	-	-	-	33	-	-	-	227	-	-	-	-	-	72
07-221, Sideral, 21	-	-	-	-	-	-	-	-	-	46	-	-	-	41	-	-	-	-	-	25
07-222, Sierra del Valle, 29	-	-	-	-	31	-	-	-	-	18	-	-	4	-	-	-	-	-	-	14
07-223, Sinatel, 24	5	-	4	17	-	-	-	-	-	133	-	-	-	16	-	-	-	-	-	4
07-224, Sinatel (Ampl), 24	56	-	-	6	9	-	-	-	-	9	-	-	-	52	-	-	-	-	-	11
07-225, Solidaridad El Salado (U Hab), 22	36	13	-	-	-	-	-	-	-	-	-	-	27	44	-	-	-	-	-	51
07-226, Sta. Isabel Industrial, 28	-	-	-	-	-	-	-	-	-	35	-	-	-	24	-	-	-	-	-	9
07-227, Sta. Ma Aztahuacan (Pblo), 22	110	-	-	-	-	-	-	7	-	108	-	-	24	-	-	-	-	-	-	45
07-229, Tenorios, 29	51	-	-	-	2	-	-	12	60	152	-	-	-	-	-	-	-	-	-	184
07-231, Texcoco El Salado, 22	-	-	-	-	-	-	-	5	-	8	-	-	7	6	-	-	-	-	-	3
07-232, Tlaltenco (U Hab), 31	19	-	-	-	-	-	-	-	-	-	-	-	96	-	-	-	-	-	-	24
07-233, Tlanezicalli (U Hab), 31	123	-	-	-	-	-	-	-	-	-	-	-	10	-	-	-	-	-	-	13
07-234, Tula (Barr), 28	-	-	-	-	-	-	-	-	-	76	-	-	-	-	-	-	-	-	-	0
07-235, Uscovi (U Hab), 31	8	-	80	-	11	-	-	-	-	-	-	-	-	-	-	-	-	-	-	22
07-236, Valle de Luces (U Hab), 28	-	-	-	-	-	-	-	-	-	20	0	-	41	30	-	-	-	-	-	18
07-237, Valle de Luces I, 28	-	-	-	15	20	-	-	-	-	153	-	-	-	30	-	-	-	-	-	80
07-238, Valle de Luces II, 28	-	-	3	-	2	-	-	51	-	0	-	-	-	18	-	-	-	-	-	12
07-240, Valle del Sur, 28	-	-	-	33	-	-	-	-	-	59	-	-	21	11	-	-	-	-	-	31
07-241, Veracruzana (Ampl), 28	20	-	-	3	-	-	-	-	-	-	-	-	28	23	-	-	-	-	-	4
07-242, Vicente Guerrero-Súper Manzana 1 (U Hab), 21	33	-	-	-	-	-	-	-	-	-	-	-	-	33	-	-	-	-	-	6
07-243, Vicente Guerrero-Súper Manzana 2 (U Hab), 21	108	-	-	-	-	-	-	-	-	-	-	-	-	97	-	-	-	-	-	48
07-244, Vicente Guerrero-Súper Manzana 3 (U Hab), 21	17	-	-	-	53	-	-	-	-	-	-	-	-	15	-	-	-	-	-	12
07-245, Vicente Guerrero-Súper Manzana 4 (U Hab), 21	50	-	-	-	47	-	-	-	-	12	-	-	-	7	-	-	-	-	-	30
07-246, Vicente Guerrero-Súper Manzana 5 (U Hab), 21	87	7	-	56	-	-	-	-	-	14	-	-	-	22	-	-	-	-	-	93
07-247, Vicente Guerrero-Súper Manzana 6 (U Hab), 21	12	-	-	15	-	-	-	10	-	135	-	-	28	-	-	-	-	-	-	28
07-248, Vicente Guerrero-Súper Manzana 7 (U Hab), 21	44	10	-	-	-	-	-	-	-	-	-	-	-	17	-	-	-	-	123	50
07-250, Xopa (U Hab), 24	-	-	-	-	-	-	-	74	-	1	-	-	205	-	-	-	-	-	-	57



## Resultados por unidad territorial

Clave y nombre de la unidad territorial y distrito electoral al que pertenece	Lista nominal	MRVYO	%	SEI (Vía remota)	%	Total	Participación %	Nombre del proyecto específico ganador
07-219, Santiago Acahualtepec (Pblo), 27	5 825	406	100	0	0	406	6.97	Tu seguridad es primero
07-220, Sector Popular, 24	9 050	478	100	0	0	478	5.28	Iluminando con mayor seguridad
07-221, Sideral, 21	2 049	112	100	0	0	112	5.47	Mayor seguridad para sideral
07-222, Sierra del Valle, 29	716	67	100	0	0	67	9.36	Reencarpetamiento de la UT
07-223, Sinatel, 24	2 084	178	99.44	1	0.56	179	8.59	UT segura cámaras
07-224, Sinatel (Ampl), 24	2 477	143	100	0	0	143	5.77	Rehabilitación y embellecimiento del parque Arcas
07-225, Solidaridad El Salado (U Hab), 22	8 511	171	100	0	0	171	2.01	Sendero seguro de c Ahuehuetes, c Pirules y c Oyameles
07-226, Sta. Isabel Industrial, 28	838	67	98.53	1	1.47	68	8.11	Combatiendo a la delincuencia con cámaras de vigilancia
07-227, Sta. Ma Aztahuacan (Pblo), 22	10 185	292	99.32	2	0.68	294	2.89	Reparación de cámaras de video vigilancia de toda la UT e instalación de nuevas en los lugares que falta
07-229, Tenorios, 29	10 100	461	100	0	0	461	4.56	Acabar con el miedo y la inseguridad con cámaras de seguridad y luminarias
07-231, Texcoco El Salado, 22	465	29	100	0	0	29	6.24	Video cámaras de vigilancia para la UT
07-232, Tlaltenco (U Hab), 31	1 297	138	99.28	1	0.72	139	10.72	Impermeabilización de azoteas de edificios
07-233, Tlanezicalli (U Hab), 31	341	146	100	0	0	146	42.82	Aplanado, sellador, pintura y jardineras
07-234, Tula (Barr), 28	757	76	100	0	0	76	10.04	UT segura
07-235, Uscovi (U Hab), 31	998	121	100	0	0	121	12.12	Rehabilitación de la red secundaria de drenaje para mitigación de encharcamiento al interior de la U Hab
07-236, Valle de Luces (U Hab), 28	3 544	109	100	0	0	109	3.08	U Hab segura
07-237, Valle de Luces I, 28	6 281	298	100	0	0	298	4.74	UT vigilado
07-238, Valle de Luces II, 28	521	86	100	0	0	86	16.51	Ramaleo de agua domiciliario
07-240, Valle del Sur, 28	5 531	152	98.06	3	1.94	155	2.80	Vigilado con cámaras de seguridad
07-241, Veracruzana (Ampl), 28	1 018	77	98.72	1	1.28	78	7.66	Luminarias led para toda la UT
07-242, Vicente Guerrero-Súper Manzana 1 (U Hab), 21	3 450	69	95.83	3	4.17	72	2.09	Apoyemos la salud
07-243, Vicente Guerrero-Súper Manzana 2 (U Hab), 21	3 150	253	100	0	0	253	8.03	Camino seguro
07-244, Vicente Guerrero-Súper Manzana 3 (U Hab), 21	3 340	97	100	0	0	97	2.90	Camino seguro: pavimentación
07-245, Vicente Guerrero-Súper Manzana 4 (U Hab), 21	5 156	146	100	0	0	146	2.83	Ampliación y construcción centro de salud 6ta etapa
07-246, Vicente Guerrero-Súper Manzana 5 (U Hab), 21	7 355	278	99.64	1	0.36	279	3.79	Conviviendo (tercera edad): espacios al aire libre
07-247, Vicente Guerrero-Súper Manzana 6 (U Hab), 21	5 853	221	96.93	7	3.07	228	3.90	Cámaras de circuito cerrado
07-248, Vicente Guerrero-Súper Manzana 7 (U Hab), 21	3 649	242	99.18	2	0.82	244	6.69	Instalación de calentadores solares
07-250, Xopa (U Hab), 24	1 557	337	100	0	0	337	21.64	Escaleras seguras

## Resultados por unidad territorial

Clave y nombre de la unidad territorial y distrito electoral al que pertenece	A. Mejoramiento de espacios públicos		B. Equipamiento e infraestructura urbana								C. Obras y servicios					D. Actividades recreativas	E. Actividades deportivas	F. Actividades culturales	Otros	Opiniones nulas	
	A.1	A.2	B.1	B.2	B.3	B.4	B.5	B.6	B.7	B.8	C.1	C.2	C.3	C.4	C.5	D.1	E.1	F.1			
07-251, Zacahuiztco, 24	-	-	-	7	29	-	-	-	-	-	-	-	31	155	-	-	-	-	-	-	39
07-252, Zona Militar FAVE SEDENA (U Hab), 31	4	-	-	-	-	-	-	-	-	-	4	-	-	7	-	-	-	-	-	-	4
07-253, 12 de Diciembre, 28	15	-	-	10	-	-	-	-	-	-	-	-	11	-	-	-	-	-	-	-	16
07-254, 1A Ampliación Santiago Acahualtepec, 27	18	-	-	-	50	-	-	-	-	-	-	-	23	97	-	-	-	-	-	-	87
07-256, 8a de San Miguel (Ampl), 24	-	-	-	-	0	-	-	-	-	63	-	-	-	5	-	-	-	-	-	-	0
07-257, 9 1/2 - Francisco Villa (Ejército Constitucionalista) (Conj Hab), 21	-	-	-	-	13	-	-	-	-	-	-	-	113	-	-	-	-	-	-	-	8
07-258, Buenavista I, 29	57	-	-	-	28	-	-	-	-	37	-	-	18	57	-	-	-	-	-	-	97
07-259, Buenavista II, 29	-	-	-	-	-	-	-	14	-	134	-	-	-	42	-	-	-	-	-	-	48
07-260, Cerro de La Estrella I, 28	8	-	-	-	22	-	-	43	-	11	-	-	-	11	-	-	-	-	-	-	8
07-261, Cerro de La Estrella II, 31	57	-	-	-	-	-	-	16	-	46	-	-	-	20	-	-	-	-	-	-	9
07-262, Chinampac de Juárez I, 21	-	-	-	-	-	-	-	-	-	27	-	-	-	81	-	-	-	-	-	-	64
07-263, Chinampac de Juárez II, 21	-	-	-	54	42	-	-	-	-	-	-	-	52	57	-	-	-	-	-	-	257
07-264, Consejo Agrarista Mexicano I, 31	53	-	-	68	10	-	-	-	-	50	-	-	-	124	-	-	-	-	-	-	120
07-265, Consejo Agrarista Mexicano II, 31	-	-	-	23	1	-	-	-	-	14	-	-	-	96	-	-	-	-	-	-	17
07-266, Constitución de 1917 I, 21	87	-	-	-	-	-	-	-	-	-	-	-	-	119	107	-	-	18	-	-	66
07-267, Constitución de 1917 II, 21	51	-	-	-	-	-	-	-	-	40	-	-	-	34	-	-	-	-	-	-	38
07-268, Desarrollo Urbano Quetzalcóatl I, 29	-	-	-	-	15	-	-	-	-	72	-	-	134	41	-	-	-	-	-	-	40
07-269, Desarrollo Urbano Quetzalcóatl II, 29	38	-	-	22	38	-	-	-	-	34	-	-	215	151	-	-	-	-	-	-	181
07-270, Desarrollo Urbano Quetzalcóatl III, 29	8	-	-	-	-	-	-	-	-	60	-	-	127	16	31	-	-	-	-	-	62
07-271, Ejército de Oriente (U Hab) I, 22	34	4	-	-	-	-	-	-	-	46	-	-	-	25	46	-	-	-	-	-	23
07-272, Ejército de Oriente (U Hab) II, 22	121	-	-	-	-	-	-	-	-	16	-	-	-	37	-	-	-	-	-	-	71
07-273, Ermita Zaragoza (U Hab) I, 22	128	-	-	20	34	-	-	-	-	-	-	-	75	-	-	-	-	-	-	-	31
07-274, Ermita Zaragoza (U Hab) II, 22	47	-	-	29	13	-	-	22	-	-	-	-	-	64	-	-	-	-	-	-	74
07-275, José López Portillo I, 31	-	-	-	19	50	-	-	27	-	-	-	-	-	50	-	-	-	-	-	-	51
07-276, José López Portillo II, 31	4	-	-	93	13	-	-	-	-	17	-	-	-	70	-	-	-	-	-	-	57
07-277, Juan Escutia I, 21	-	-	-	-	-	-	-	-	-	39	-	-	96	-	-	-	-	-	-	-	30
07-278, Juan Escutia II, 21	-	-	-	-	-	-	-	-	-	60	-	-	-	108	-	-	-	-	-	-	55
07-279, Leyes de Reforma 3a Sección I, 24	-	-	37	-	-	-	-	-	-	61	-	-	-	26	-	-	-	-	-	-	52

## Resultados por unidad territorial

Clave y nombre de la unidad territorial y distrito electoral al que pertenece	Lista nominal	MRVVO	%	SEI (Vía remota)	%	Total	Participación %	Nombre del proyecto específico ganador
07-251, Zacahuiztco, 24	3 935	261	100	0	0	261	6.63	Iluminando mi UT
07-252, Zona Militar FAVE SEDENA (U Hab), 31	1 561	19	100	0	0	19	1.22	Segunda fase luminarias tipo cerillo
07-253, 12 de Diciembre, 28	2 593	52	100	0	0	52	2.01	Mejorar el centro comunitario Puerto de 3 Palos
07-254, 1A Ampliación Santiago Acahualtepec, 27	5 600	275	100	0	0	275	4.91	Por una calle sin baches
07-256, 8a de San Miguel (Ampl), 24	1 059	67	98.53	1	1.47	68	6.42	Mi vigilante para los estacionamientos
07-257, 9 1/2 - Francisco Villa (Ejército Constitucionalista) (Conj Hab), 21	1 413	134	100	0	0	134	9.48	Por una UT más segura
07-258, Buenavista I, 29	9 348	293	99.66	1	0.34	294	3.15	Embellaciendo mi comunidad
07-259, Buenavista II, 29	10 237	236	99.16	2	0.84	238	2.32	Cuidando tu UT
07-260, Cerro de La Estrella I, 28	8 748	102	99.03	1	0.97	103	1.18	Rejillas pluviales
07-261, Cerro de La Estrella II, 31	6 883	148	100	0	0	148	2.15	Mejoramiento y equipamiento para espacios recreativos, deportivos y culturales
07-262, Chinampac de Juárez I, 21	2 333	172	100	0	0	172	7.37	Andador seguro en Hacienda de las Flores
07-263, Chinampac de Juárez II, 21	9 578	462	100	0	0	462	4.82	Iluminando nuestras calles
07-264, Consejo Agrarista Mexicano I, 31	12 541	420	98.82	5	1.18	425	3.39	Por una Agrarista segura
07-265, Consejo Agrarista Mexicano II, 31	9 359	150	99.34	1	0.66	151	1.61	Sendero seguro López Portillo Palmillas
07-266, Constitución de 1917 I, 21	7 606	396	99.75	1	0.25	397	5.22	Jóvenes por un acceso al conocimiento
07-267, Constitución de 1917 II, 21	5 022	163	100	0	0	163	3.25	Videovigilancia en las calles
07-268, Desarrollo Urbano Quetzalcóatl I, 29	11 655	299	99.01	3	0.99	302	2.59	Mi nueva fachada
07-269, Desarrollo Urbano Quetzalcóatl II, 29	12 691	673	99.12	6	0.88	679	5.35	UT bonita
07-270, Desarrollo Urbano Quetzalcóatl III, 29	14 697	302	99.34	2	0.66	304	2.07	Pintando las fachadas
07-271, Ejército de Oriente (U Hab) I, 22	6 961	176	98.88	2	1.12	178	2.56	Aula digital
07-272, Ejército de Oriente (U Hab) II, 22	8 270	245	100	0	0	245	2.96	Recuperación de espacio deportivo en área verde: parque Carlos Pacheco
07-273, Ermita Zaragoza (U Hab) I, 22	9 455	287	99.65	1	0.35	288	3.05	"Rehabilitación de modulo deportivo" ubicado en Siervo de la Nación
07-274, Ermita Zaragoza (U Hab) II, 22	9 767	249	100	0	0	249	2.55	Luminarias tipo cerillo con luz led y recarga solar para toda la UT
07-275, José López Portillo I, 31	9 185	196	99.49	1	0.51	197	2.14	Continuidad reencarpetamiento de toda la UT
07-276, José López Portillo II, 31	8 320	254	100	0	0	254	3.05	Segunda fase de guarniciones y banquetas
07-277, Juan Escutia I, 21	8 629	164	99.39	1	0.61	165	1.91	Equipamiento y mejora del centro social Juan Escutia
07-278, Juan Escutia II, 21	6 417	223	100	0	0	223	3.48	Ilumina tus calles y avenidas
07-279, Leyes de Reforma 3a Sección I, 24	14 889	170	96.59	6	3.41	176	1.18	Estrenando drenaje

## Resultados por unidad territorial

Clave y nombre de la unidad territorial y distrito electoral al que pertenece	A. Mejoramiento de espacios públicos		B. Equipamiento e infraestructura urbana								C. Obras y servicios					D. Actividades recreativas	E. Actividades deportivas	F. Actividades culturales	Otros	Opiniones nulas	
	A.1	A.2	B.1	B.2	B.3	B.4	B.5	B.6	B.7	B.8	C.1	C.2	C.3	C.4	C.5	D.1	E.1	F.1			
07-280, Leyes de Reforma 3a Sección II, 24	40	-	-	-	-	-	-	-	-	-	19	-	-	-	7	-	-	-	-	-	11
07-281, Lomas de La Estancia I, 27	22	7	-	-	17	-	-	-	-	-	-	-	4	205	-	-	-	-	-	-	55
07-282, Lomas de La Estancia II, 27	32	-	-	-	43	-	-	15	-	24	-	-	73	34	-	-	-	-	-	-	75
07-283, Lomas de San Lorenzo I, 31	-	-	-	-	-	-	-	-	-	142	-	-	14	159	-	-	-	-	-	-	48
07-284, Lomas de San Lorenzo II, 31	3	-	116	-	-	25	-	-	-	56	-	-	109	45	-	-	-	-	-	-	86
07-285, Lomas Estrella 2a Secc I, 31	96	-	-	-	-	-	-	-	-	193	-	-	39	30	-	-	-	-	-	-	88
07-286, Lomas Estrella 2a Secc II, 28	37	-	-	-	15	-	-	-	-	15	63	-	46	36	-	-	-	-	-	-	13
07-287, Reforma Política I, 29	-	-	-	23	-	-	-	-	-	81	-	-	-	79	-	-	-	-	-	-	25
07-288, Reforma Política II, 29	77	-	-	7	15	-	-	-	-	32	-	-	-	27	-	-	-	-	-	-	62
07-289, San Juan Xalpa I, 28	27	-	-	-	-	-	-	76	-	54	-	-	-	82	29	-	-	-	-	-	156
07-290, San Juan Xalpa II, 28	-	-	-	28	-	-	5	85	-	73	-	-	8	87	-	-	-	-	-	-	124
07-291, San Miguel Teotongo I, 27	9	-	-	9	-	-	-	-	-	193	-	-	-	19	-	-	-	-	-	-	79
07-292, San Miguel Teotongo II, 27	261	-	-	-	-	-	-	-	-	78	-	-	-	37	-	-	-	-	-	-	111
07-293, San Miguel Teotongo III, 27	123	-	-	-	-	-	-	-	-	134	-	-	-	23	-	-	-	-	-	-	53
07-294, San Miguel Teotongo IV, 27	66	-	-	-	-	-	-	-	-	139	-	-	-	4	-	-	-	-	-	-	18
07-295, Santa Cruz Meyehualco (U Hab) I, 29	95	-	-	178	-	-	-	-	-	-	-	-	-	-	-	-	-	-	-	-	142
07-296, Santa Cruz Meyehualco (U Hab) II, 29	10	-	-	-	-	-	-	-	-	-	-	-	34	193	-	-	-	-	-	-	136
07-297, Santa María Aztlahuacán (Ej) I, 22	45	-	-	-	-	-	-	-	-	-	-	-	-	68	-	-	-	-	-	-	83
07-298, Santa María Aztlahuacán (Ej) II, 22	56	-	64	-	-	-	-	-	-	-	-	-	-	67	-	-	-	-	-	-	51
07-299, Sta. Martha Acatitla Nte (Ampl) I, 22	13	-	-	-	-	-	-	-	-	84	-	-	17	63	-	-	-	-	-	-	40
07-300, Sta. Martha Acatitla Nte (Ampl) II, 22	43	-	-	-	-	-	-	-	-	44	-	-	-	41	-	-	-	-	-	-	33
07-301, Tepalcates I, 21	17	-	40	-	-	-	-	-	-	-	-	-	-	162	-	-	-	-	-	-	17
07-302, Tepalcates II, 21	60	-	-	-	10	-	-	97	-	42	-	-	-	-	-	-	-	-	-	-	46
07-303, Valle de San Lorenzo I, 31	-	-	-	-	-	-	-	-	-	120	-	-	7	-	-	-	-	-	-	-	49
07-304, Valle de San Lorenzo II, 31	-	-	-	-	5	-	-	-	-	31	-	-	8	11	-	-	-	-	-	-	5
07-305, Xalpa I, 27	56	-	4	-	-	-	-	-	-	16	-	-	-	46	-	-	-	-	-	-	60
07-306, Xalpa II, 27	24	3	-	-	-	-	-	-	-	56	-	-	-	22	-	-	-	-	-	-	18
07-307, Xalpa III, 27	25	12	-	4	-	-	-	-	-	-	-	-	-	37	44	-	-	-	-	-	81
07-308, 2a Ampliación Santiago Acahualtepec I, 27	20	-	-	0	5	-	-	-	-	171	-	-	1	15	-	-	-	-	-	-	25
07-309, 2a Ampliación Santiago Acahualtepec II, 27	10	-	-	-	-	-	-	-	-	126	-	-	-	94	-	-	-	-	3	-	49

## Resultados por unidad territorial

Clave y nombre de la unidad territorial y distrito electoral al que pertenece	Lista nominal	MRVYO	%	SEI (Via remota)	%	Total	Participación %	Nombre del proyecto específico ganador
07-280, Leyes de Reforma 3a Sección II, 24	11 520	76	98.70	1	1.30	77	0.67	Ampliando el centro social Iztapalapa
07-281, Lomas de La Estancia I, 27	6 122	310	100	0	0	310	5.06	Niños en libertad
07-282, Lomas de La Estancia II, 27	11 379	295	99.66	1	0.34	296	2.60	Pon bonita tu calle
07-283, Lomas de San Lorenzo I, 31	11 180	360	99.17	3	0.83	363	3.25	Por un sendero seguro en av 2 iluminar la avenida dos de la c Río Atoyac a la av del Árbol
07-284, Lomas de San Lorenzo II, 31	12 735	435	98.86	5	1.14	440	3.46	Cambio de drenaje
07-285, Lomas Estrella 2a Secc I, 31	7 953	442	99.10	4	0.90	446	5.61	Continuidad del proyecto vigilando el entorno de mi U Hab
07-286, Lomas Estrella 2a Secc II, 28	9 277	223	99.11	2	0.89	225	2.43	Protección para los condominios
07-287, Reforma Política I, 29	4 909	208	100	0	0	208	4.24	Sendero seguro con cámaras de video vigilancia y botón de pánico
07-288, Reforma Política II, 29	7 466	218	99.09	2	0.91	220	2.95	Mejorando el parque espacial
07-289, San Juan Xalpa I, 28	10 041	423	99.76	1	0.24	424	4.22	Agua para todos, todos los días
07-290, San Juan Xalpa II, 28	12 142	408	99.51	2	0.49	410	3.38	Jóvenes con seguridad
07-291, San Miguel Teotongo I, 27	10 659	307	99.35	2	0.65	309	2.90	Caminando seguros
07-292, San Miguel Teotongo II, 27	13 691	484	99.38	3	0.62	487	3.56	Por una juventud saludable
07-293, San Miguel Teotongo III, 27	11 110	331	99.40	2	0.60	333	3	Caminando seguro
07-294, San Miguel Teotongo IV, 27	6 966	227	100	0	0	227	3.26	Seguridad para nuestro
07-295, Santa Cruz Meyehualco (U Hab) I, 29	9 563	413	99.52	2	0.48	415	4.34	Mejoramiento de la calle 31, vía principal por la que transitan estudiantes de 1 secundaria y 2 primarias
07-296, Santa Cruz Meyehualco (U Hab) II, 29	7 212	372	99.73	1	0.27	373	5.17	Sendero seguro en calle 63 y en av 10
07-297, Santa María Aztahuacan (Ej) I, 22	13 125	196	100	0	0	196	1.49	Recuperación de las canchas Las Torres
07-298, Santa María Aztahuacan (Ej) II, 22	11 580	238	100	0	0	238	2.06	Sendero seguro en avenida circunvalación
07-299, Sta. Martha Acatitla Nte (Ampl) I, 22	6 955	217	100	0	0	217	3.12	Sendero seguro
07-300, Sta. Martha Acatitla Nte (Ampl) II, 22	8 110	161	100	0	0	161	1.99	Sendero seguro
07-301, Tepalcates I, 21	8 721	234	99.15	2	0.85	236	2.71	Iluminando con seguridad
07-302, Tepalcates II, 21	5 647	255	100	0	0	255	4.52	Más agua
07-303, Valle de San Lorenzo I, 31	6 889	176	100	0	0	176	2.55	Continuidad sendero seguro Río Fuerte- Canal de Chalco
07-304, Valle de San Lorenzo II, 31	6 388	60	100	0	0	60	0.94	Video cámaras para la UT
07-305, Xalpa I, 27	5 773	181	99.45	1	0.55	182	3.15	"Iluminando"
07-306, Xalpa II, 27	10 089	123	100	0	0	123	1.22	Mayor cámaras menor delincuencia
07-307, Xalpa III, 27	12 421	201	99.01	2	0.99	203	1.63	Continuación de la construcción del centro comunitario y cultural Carmen Serdán
07-308, 2a Ampliación Santiago Acahualtepec I, 27	6 456	235	99.16	2	0.84	237	3.67	Mi UT vigilada e iluminada
07-309, 2a Ampliación Santiago Acahualtepec II, 27	11 693	282	100	0	0	282	2.41	Mi vigilancia segura

### Resultados por unidad territorial

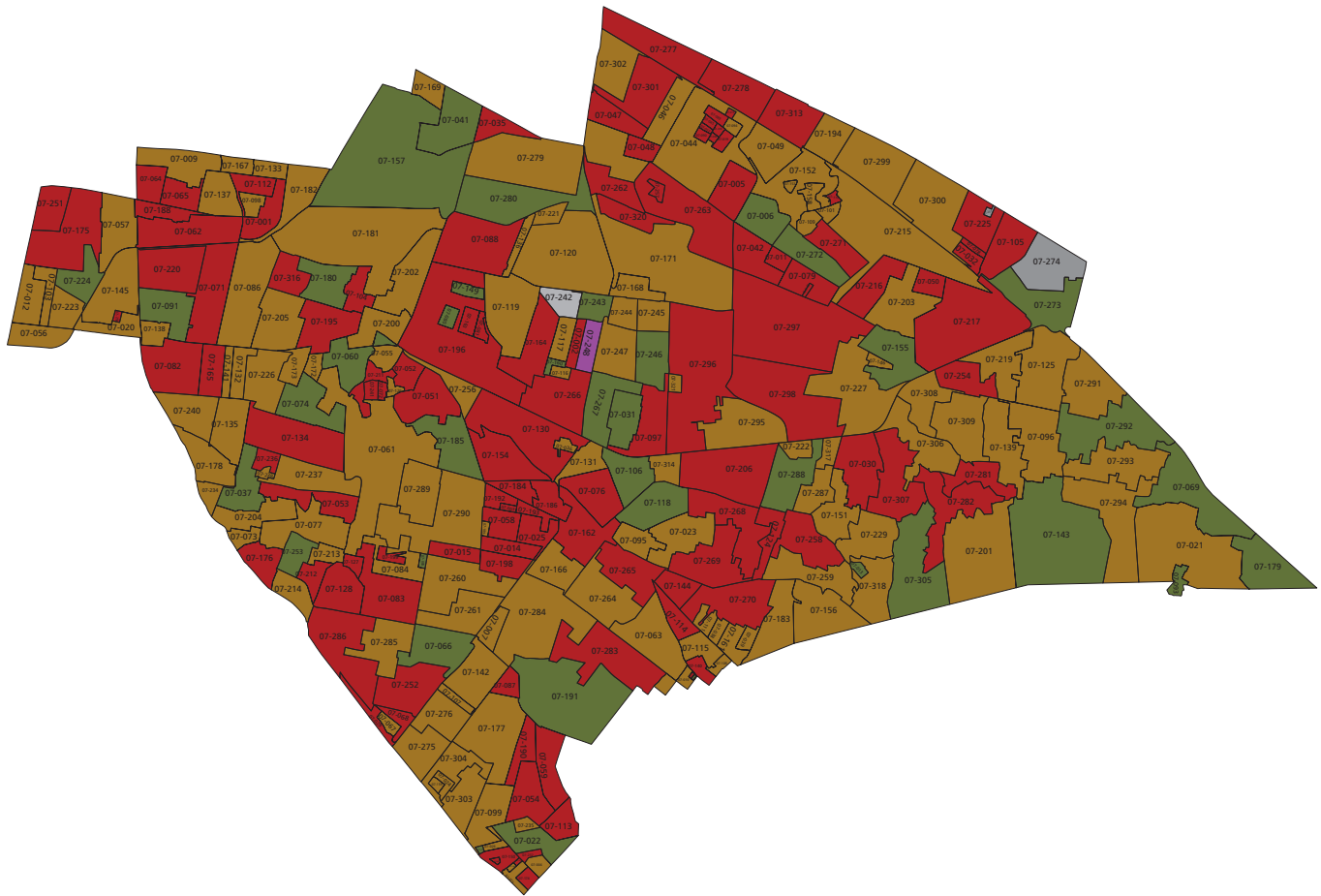
Clave y nombre de la unidad territorial y distrito electoral al que pertenece	A. Mejoramiento de espacios públicos		B. Equipamiento e infraestructura urbana								C. Obras y servicios					D. Actividades recreativas	E. Actividades deportivas	F. Actividades culturales	Otros	Opiniones nulas
	A.1	A.2	B.1	B.2	B.3	B.4	B.5	B.6	B.7	B.8	C.1	C.2	C.3	C.4	C.5	D.1	E.1	F.1		
07-313, Juan Escutia III, 22	121	-	-	-	-	-	-	-	-	-	-	-	-	130	-	-	-	-	-	67
07-314, Las Peñas II, 29	-	-	-	-	21	-	-	-	-	13	-	-	-	-	-	-	-	-	-	8
07-315, Rotarios (U Hab), 21	-	-	-	-	-	-	-	-	-	-	13	-	-	-	-	-	-	-	12	1
07-316, Santa Bárbara (Barr) II, 24	-	-	23	-	10	-	-	-	-	25	-	-	6	56	-	-	-	-	-	78
07-317, Santa María Aztahuacan (U Hab), 29	12	-	-	-	99	-	-	-	-	-	5	-	54	-	-	-	-	-	-	20
07-318, Tenorios (Ampl), 29	8	-	-	-	9	-	-	-	-	17	-	-	-	-	-	-	-	-	-	52
07-319, Carlos Pacheco (U Hab), 22	29	5	-	-	-	-	-	-	-	-	-	-	34	3	-	-	-	-	-	3
07-320, Chinampac de Juárez III, 21	-	-	-	-	-	-	-	-	-	-	-	-	118	70	-	-	-	-	-	191
07-321, Predio Santa Cruz Meyehualco, 29	-	-	-	-	-	-	-	-	-	210	-	-	-	-	-	-	-	-	-	89
<b>Total</b>	<b>7 987</b>	<b>501</b>	<b>1 640</b>	<b>2 112</b>	<b>2 629</b>	<b>331</b>	<b>152</b>	<b>1 420</b>	<b>156</b>	<b>11 074</b>	<b>394</b>	<b>2</b>	<b>6 031</b>	<b>11 356</b>	<b>507</b>	<b>0</b>	<b>2</b>	<b>95</b>	<b>180</b>	<b>15 050</b>
<b>Total por rubro</b>	<b>8 488</b>		<b>19 514</b>								<b>18 290</b>									







### Resultados por unidad territorial

Clave y nombre de la unidad territorial y distrito electoral al que pertenece	Lista nominal	MRVYO	%	SEI (Vía remota)	%	Total	Participación %	Nombre del proyecto específico ganador
07-313, Juan Escutia III, 22	7 077	318	100	0	0	318	4.49	Ilumina tu UT
07-314, Las Peñas II, 29	1 418	41	97.62	1	2.38	42	2.96	Reencarpentamiento
07-315, Rotarios (U Hab), 21	447	26	100	0	0	26	5.82	Mantenimiento a barda
07-316, Santa Bárbara (Barr) II, 24	4 134	197	99.49	1	0.51	198	4.79	Mayor iluminación.
07-317, Santa María Aztahuacan (U Hab), 29	1 677	190	100	0	0	190	11.33	Reencarpentado sección B y C
07-318, Tenorios (Ampl), 29	3 364	85	98.84	1	1.16	86	2.56	Equipamiento e infraestructura urbana cámaras de seguridad y vigilancia
07-319, Carlos Pacheco (U Hab), 22	302	74	100	0	0	74	24.50	Juegos infantiles y gimnasio al aire libre
07-320, Chinampac de Juárez III, 21	6 648	379	100	0	0	379	5.70	Mejoramiento de la c. Radiodifusora
07-321, Predio Santa Cruz Meyehualco, 29	1 654	299	100	0	0	299	18.08	Por tu seguridad
<b>Iztapalapa</b>	<b>1 446 660</b>	<b>61 318</b>	<b>99.51</b>	<b>301</b>	<b>0.49</b>	<b>61 619</b>	<b>4.26</b>	

FUENTE: Elaborado por la DEOEGS con base en la lista nominal proporcionada por la DERFE-INE, con fecha de corte al 15 de enero de 2020 (incluye a las ciudadanas y los ciudadanos que recogieron su credencial para votar hasta el 31 de enero) e información relativa al SIACC.

**Rubro al que pertenece el proyecto ganador en las unidades territoriales de la demarcación territorial a ejecutarse en el año 2021**



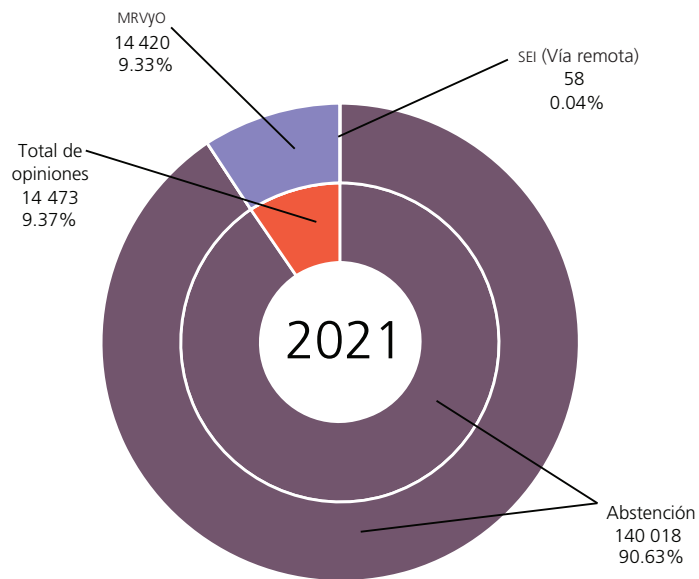
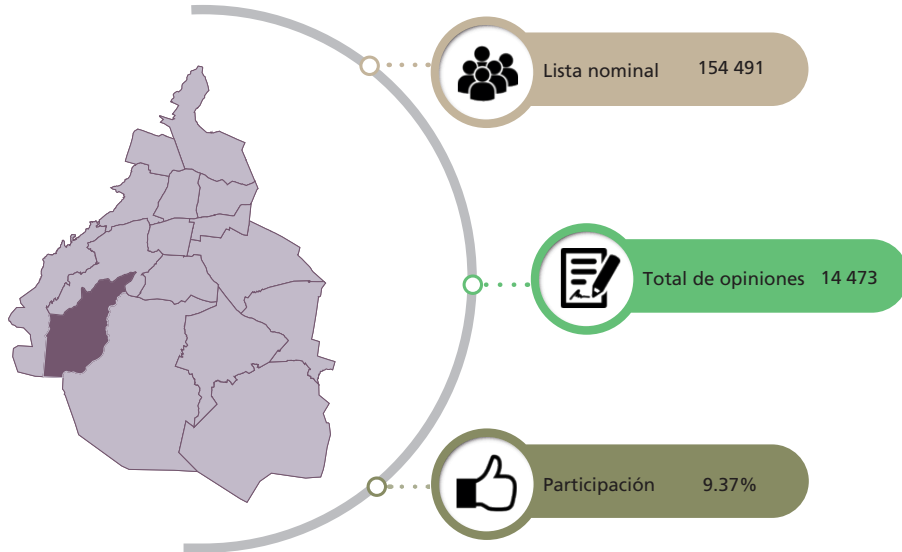
- |  |   |
|--|---|
|  A. Mejoramiento de espacios públicos<br>(38 unidades territoriales)      |  Empate: Mejoramiento de espacios/Obras y servicios<br>(una unidad territorial)              |
|  B. Equipamiento e infraestructura urbana<br>(132 unidades territoriales) |  Empate: Equipamiento e infraestructura urbana/Obras y servicios<br>(una unidad territorial) |
|  C. Obras y servicios<br>(119 unidades territoriales)                     |  Otros<br>(una unidad territorial)   |

NOTA: Los rubros ganadores aquí representados derivan de la organización relativa a los códigos en que se colocan los proyectos específicos.  
FUENTE: Elaborado por la DEOEGY con base en las opiniones emitidas en la CPP 2021.

# La Magdalena Contreras



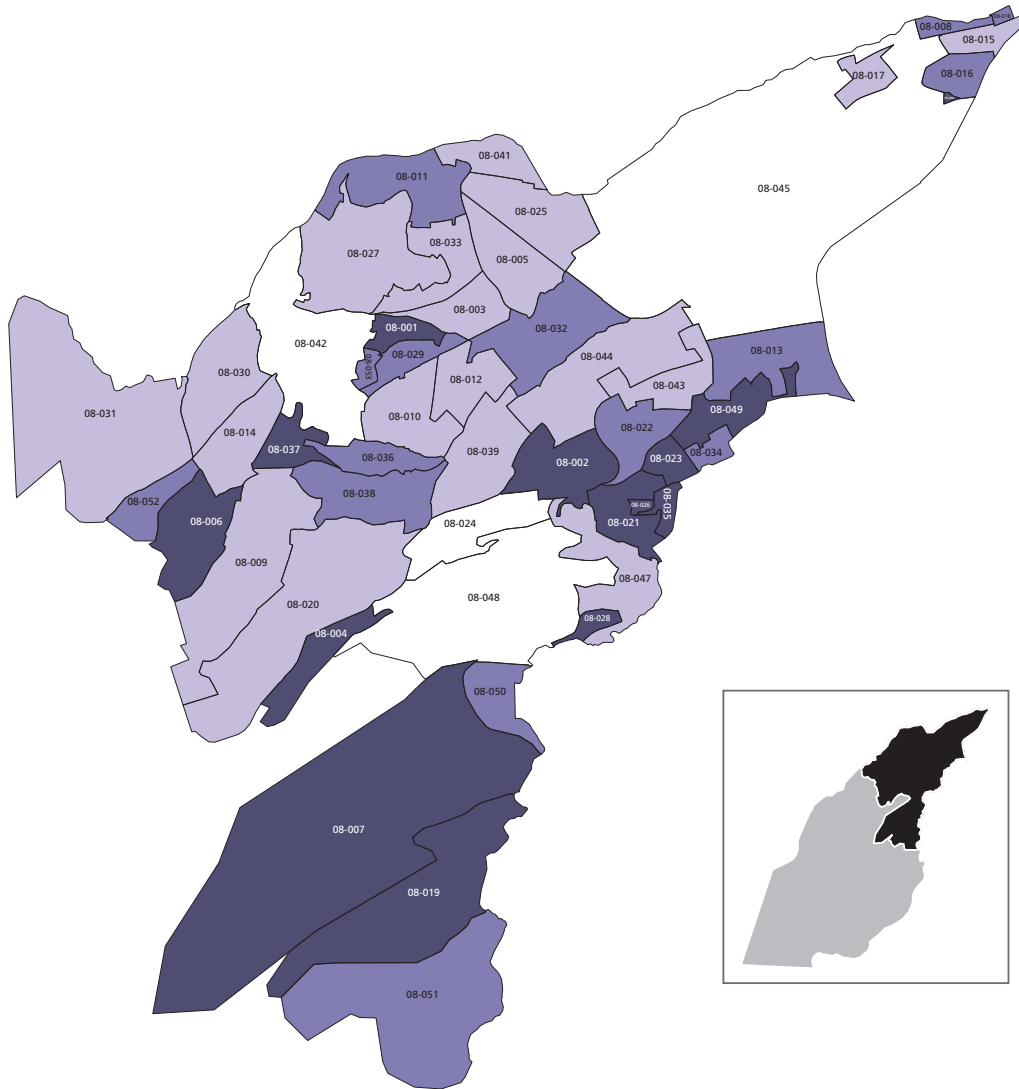
## Participación







FUENTE: Elaborado por la DEOEyG con base en la lista nominal proporcionada por la DERFE-INE, con fecha de corte al 15 de enero de 2020 (incluye a las ciudadanas y los ciudadanos que recogieron su credencial para votar hasta el 31 de enero) e información relativa al SIVACC.



## Nivel de participación en las unidades territoriales de la demarcación territorial









-  Alta  
(14 unidades territoriales)
-  Media  
(15 unidades territoriales)
-  Baja  
(19 unidades territoriales)
-  No participaron  
(cuatro unidades territoriales)

NOTA: Las unidades territoriales marcadas en blanco en el mapa, corresponden a los pueblos originarios en donde no se celebró la jornada electoral única, en cumplimiento de la sentencia SCM-JDC-22/2020 y acumulados de la Sala Regional Ciudad de México del Tribunal Electoral del Poder Judicial de la Federación (TEPJF) y el acuerdo IECM-ACU-CG-028-20 del Consejo General del IECM.

El mapa muestra únicamente la zona poblada de la demarcación.

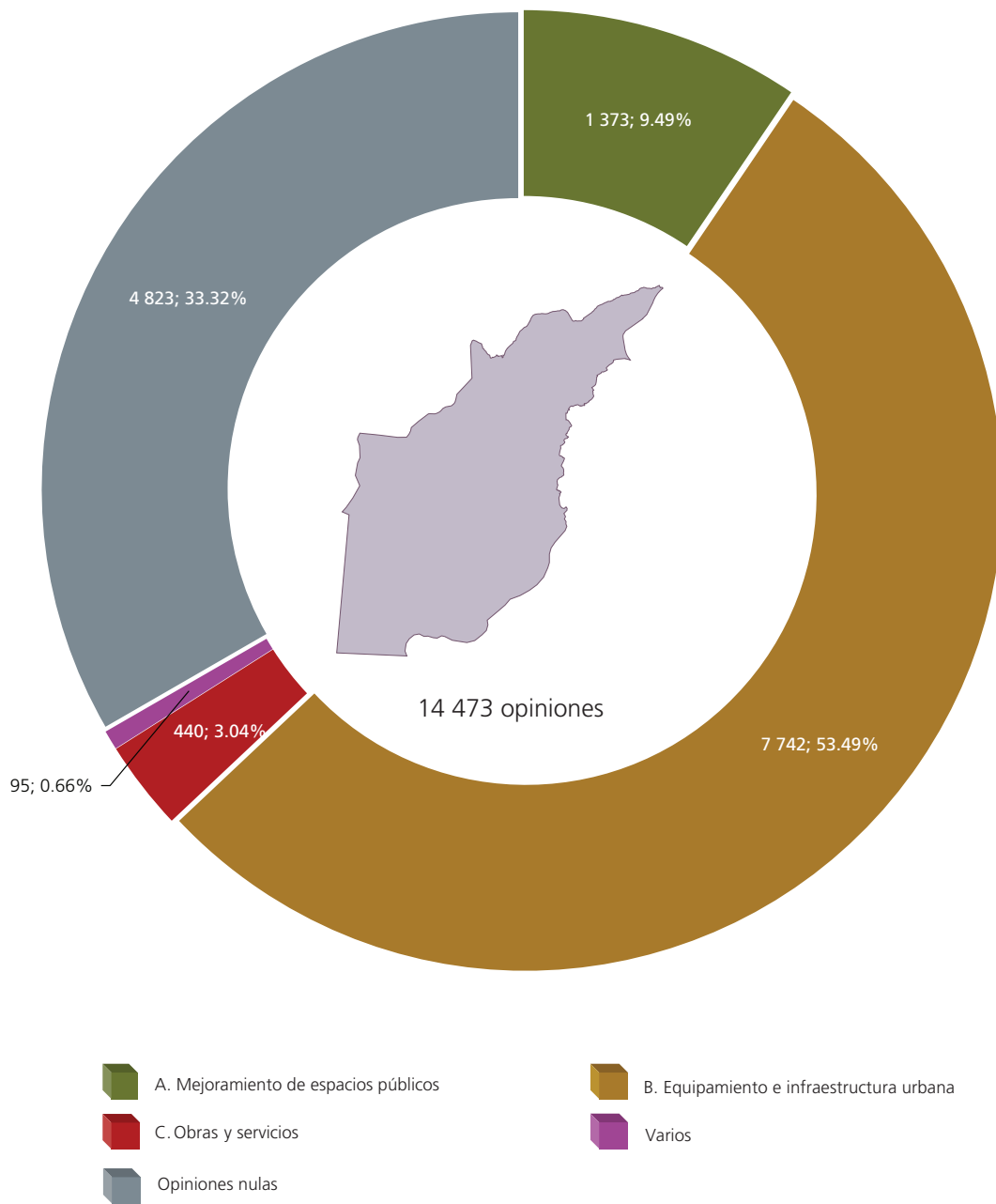
FUENTE: Elaborado por la DEOYEG con base en la participación obtenida en la CPP 2021.

## Opiniones emitidas por rubros y proyectos

Rubros y proyectos	Opiniones emitidas	%
 <b>A. Mejoramiento de espacios públicos</b>	<b>1 373</b>	<b>9.49</b>
A.1 Adecuación y/o mejoramiento de espacios públicos	1 343	9.28
A.2 Áreas verdes e impacto ambiental	30	0.21
 <b>B. Equipamiento e infraestructura urbana</b>	<b>7 742</b>	<b>53.49</b>
B.1 Alcantarillado y drenaje	113	0.78
B.2 Guarniciones y banquetas	300	2.07
B.3 Mejoramiento y reparación de vialidades	1 223	8.45
B.4 Infraestructura para personas discapacitadas	45	0.31
B.6 Red hidráulica	750	5.18
B.7 Escalinatas y puentes peatonales	165	1.14
B.8 Prevención del delito	5 146	35.56
 <b>C. Obras y servicios</b>	<b>440</b>	<b>3.04</b>
C.1 Muros de contención y/o rejas perimetrales	44	0.30
C.2 Pasamanos y barandales	13	0.09
C.3 Mejoramiento de entornos habitacionales	106	0.73
C.4 Servicios urbanos brindados por las autoridades locales	202	1.40
C.5 Construcción de espacios públicos	75	0.52
 <b>D. Actividades recreativas</b>	<b>87</b>	<b>0.60</b>
D.1 Promoción de actividades lúdicas y recreativas	87	0.60
 <b>Otros</b>	<b>8</b>	<b>0.06</b>
 <b>Opiniones nulas</b>	<b>4 823</b>	<b>33.32</b>

FUENTE: Elaborado por la DEOYEG con base en la información del SIVACC.

### Opiniones emitidas por rubros y proyectos



NOTA: En la categoría "Varios", se acumulan los valores correspondientes al rubro de actividades recreativas, así como la del grupo denominado "Otros".  
FUENTE: Elaborado por la DEOEG con base en la información del SVACC.

### Resultados por unidad territorial

Clave y nombre de la unidad territorial y distrito electoral al que pertenece	A. Mejoramiento de espacios públicos		B. Equipamiento e infraestructura urbana						C. Obras y servicios					D. Actividades recreativas	Otros	Opiniones nulas		
	A.1	A.2	B.1	B.2	B.3	B.4	B.6	B.7	B.8	C.1	C.2	C.3	C.4	C.5			D.1	
08-001, Atacaxco, 33	113	-	-	-	-	-	-	22	-	66	-	-	-	-	-	-	-	76
08-002, Barranca Seca, 33	-	-	-	8	136	-	25	-	83	-	-	-	-	-	-	-	-	320
08-003, Barros Sierra, 33	-	-	-	-	27	-	-	-	192	-	-	-	-	-	-	-	-	45
08-004, Cazulco (Barr), 33	-	-	-	-	-	-	-	-	104	-	-	-	-	-	-	-	-	92
08-005, Cuauhtémoc, 33	37	-	-	20	12	-	-	-	91	-	-	-	-	-	-	-	-	102
08-006, El Ermitaño, 33	22	-	-	-	233	-	-	-	49	12	-	-	-	-	-	-	-	228
08-007, El Gavillero, 33	-	-	-	-	40	-	-	-	148	-	-	-	-	-	-	-	-	222
08-008, Batán Viejo (El Maestro), 33	12	-	-	19	-	-	-	-	29	-	-	-	-	-	-	-	-	5
08-009, El Ocotil, 33	60	-	-	37	29	-	-	29	108	21	-	-	-	75	-	-	-	203
08-010, El Rosal, 33	52	-	-	20	-	-	-	-	162	-	-	86	-	-	-	-	8	180
08-011, El Tanque, 33	148	-	-	30	-	-	-	-	321	-	-	-	-	-	-	-	-	381
08-012, El Toro, 33	9	-	-	-	-	-	-	27	65	-	-	-	-	-	-	-	-	48
08-013, Héroes de Padierna, 33	-	-	-	39	-	-	-	-	295	-	-	-	-	-	-	-	-	148
08-014, Huayatla, 33	-	-	-	-	5	-	13	-	88	-	-	-	-	-	-	-	-	26
08-015, Independencia Batán Norte (U Hab), 33	-	13	-	-	-	10	63	9	-	2	-	-	11	-	-	-	-	7
08-016, Independencia Batán Sur (U Hab), 33	33	-	-	-	12	17	63	-	-	-	-	-	40	-	-	-	-	14
08-017, Independencia San Ramón (U Hab), 33	-	17	-	-	-	-	104	-	-	-	-	-	44	-	-	-	-	8
08-018, INFONAVIT (U Hab), 33	-	-	-	5	-	-	3	-	-	-	-	3	-	-	-	-	-	15
08-019, Ixtlahualtongo, 33	-	-	-	-	30	-	-	-	140	-	-	-	-	-	-	-	-	77
08-020, La Carbonera, 33	48	-	-	23	23	-	-	-	135	-	-	-	-	-	-	-	-	136
08-021, La Concepción, 33	9	-	-	-	-	-	-	-	171	-	-	-	59	-	-	-	-	78
08-022, La Cruz, 33	-	-	-	-	89	-	-	-	179	-	-	-	-	-	-	-	-	142
08-023, La Guadalupe, 33	-	-	-	-	-	-	72	-	132	-	-	-	-	-	-	-	-	46
08-025, La Malinche, 33	157	-	-	-	6	-	-	-	289	-	-	-	-	-	-	-	-	215
08-026, Las Calles (Barr), 33	73	-	-	-	-	-	-	-	-	-	-	-	-	-	-	-	-	34
08-027, Las Cruces, 33	147	-	-	-	35	-	-	55	143	-	13	-	-	-	-	-	-	156
08-028, Las Huertas, 33	-	-	-	-	-	-	-	-	121	-	-	4	-	-	-	-	-	13
08-029, Las Palmas, 33	182	-	-	-	-	-	-	-	45	-	-	-	-	-	-	-	-	58
08-030, Lomas de San Bernabé, 33	-	-	-	-	-	-	-	-	181	-	-	-	-	-	-	-	-	74
08-031, Lomas de San Bernabé (Ampl), 33	-	-	11	-	43	-	23	-	56	-	-	-	48	-	-	-	-	166
08-032, Lomas Quebradas, 33	78	-	-	10	-	-	-	-	122	-	-	-	-	-	87	-	-	71
08-033, Los Padres, 33	-	-	-	-	11	-	25	-	123	-	-	-	-	-	-	-	-	149
08-034, Pedregal 2 (Conj Hab), 33	4	-	-	-	-	6	-	-	38	9	-	-	-	-	-	-	-	1
08-035, Plazuela del Pedregal, 33	-	-	-	-	73	-	-	-	59	-	-	-	-	-	-	-	-	54
08-036, Potrerillo, 33	-	-	-	-	-	-	13	26	137	-	-	-	-	-	-	-	-	87
08-037, Potrerillo (Ampl), 33	-	-	-	-	-	-	-	-	216	-	-	-	-	-	-	-	-	58
08-038, Pueblo Nuevo Alto, 33	14	-	58	48	20	-	-	-	145	-	-	-	-	-	-	-	-	171

## Resultados por unidad territorial

Clave y nombre de la unidad territorial y distrito electoral al que pertenece	Lista nominal	MRVYO	%	SEI (Via remota)	%	Total	Participación %	Nombre del proyecto específico ganador
08-001, Atacaxco, 33	1 304	276	99.64	1	0.36	277	21.24	Rehabilitación del vivero anexo al parque infantil Coyotera
08-002, Barranca Seca, 33	4 172	572	100	0	0	572	13.71	Caminito de Contreras
08-003, Barros Sierra, 33	3 774	262	99.24	2	0.76	264	7	Seguro: video cámaras de seguridad exteriores de alta definición
08-004, Cazulco (Barr), 33	1 286	196	100	0	0	196	15.24	Cámaras de circuito cerrado en la UT
08-005, Cuauhtémoc, 33	5 316	257	98.09	5	1.91	262	4.93	Remodelación y techado del parque del Caracol
08-006, El Ermitaño, 33	3 844	542	99.63	2	0.37	544	14.15	2021 continuación de la construcción y reconstrucción de andadores "2a fase"
08-007, El Gavillero, 33	2 137	410	100	0	0	410	19.19	Por una UT más segura
08-008, Batán Viejo (El Maestro), 33	566	65	100	0	0	65	11.48	Cámaras de vigilancia de circuito cerrado
08-009, El Ocotil, 33	6 730	561	99.82	1	0.18	562	8.35	2a etapa salones para cursos de capacitación Acuiotitla
08-010, El Rosal, 33	6 376	502	98.82	6	1.18	508	7.97	Mantenimiento y reparación de andadores
08-011, El Tanque, 33	9 022	879	99.89	1	0.11	880	9.75	Trabajando para el tanque en seguridad, cámaras de vigilancia
08-012, El Toro, 33	3 378	149	100	0	0	149	4.41	Rehabilitación del puente conocido como "Puente de colores"
08-013, Héroes de Padierna, 33	4 344	481	99.79	1	0.21	482	11.10	Cámaras de videovigilancia de circuito cerrado
08-014, Huayatlá, 33	3 498	131	99.24	1	0.76	132	3.77	Cámaras de vigilancia de monitoreo para las 14 manzanas de la UT
08-015, Independencia Batán Norte (U Hab), 33	1 669	115	100	0	0	115	6.89	Cambio de tubería de riego de agua tratada para las zonas verdes
08-016, Independencia Batán Sur (U Hab), 33	1 371	179	100	0	0	179	13.06	Reparación de la tubería del sistema de red hidráulica para agua de riego
08-017, Independencia San Ramón (U Hab), 33	2 318	173	100	0	0	173	7.46	Reparación de la tubería del sistema de red hidráulica para agua de riego
08-018, INFONAVIT (U Hab), 33	204	26	100	0	0	26	12.75	Renovación de banquetas, guarniciones (exterior e interior) con rampas para personas con discapacidad
08-019, Ixtlahualtongo, 33	1 216	247	100	0	0	247	20.31	Por una UT más segura
08-020, La Carbonera, 33	4 422	363	99.45	2	0.55	365	8.25	Cámaras de circuito cerrado
08-021, La Concepción, 33	1 531	317	100	0	0	317	20.71	Cámaras de vigilancia
08-022, La Cruz, 33	4 146	409	99.76	1	0.24	410	9.89	Ciudadanía segura, calles seguras: cámaras exteriores de alta definición de seguridad video vigilancia
08-023, La Guadalupe, 33	1 454	249	99.60	1	0.40	250	17.19	¿Unidos hacemos seguridad? Con cámaras de videovigilancia
08-025, La Malinche, 33	8 663	657	98.50	10	1.50	667	7.70	Desarrollo de espacios recreativos para la comunidad Parque lineal
08-026, Las Calles (Barr), 33	434	107	100	0	0	107	24.65	Techado y baño para la parte de arriba del salón
08-027, Las Cruces, 33	8 762	545	99.27	4	0.73	549	6.27	Rehabilitación de andadores
08-028, Las Huertas, 33	647	138	100	0	0	138	21.33	Por una UT más segura
08-029, Las Palmas, 33	2 343	282	98.95	3	1.05	285	12.16	Ejercitar a la UT con un espacio digno, para evitar el ocio y la obesidad
08-030, Lomas de San Bernabé, 33	6 603	251	98.43	4	1.57	255	3.86	Por una UT segura, videovigilancia
08-031, Lomas de San Bernabé (Ampl), 33	4 376	346	99.71	1	0.29	347	7.93	Elaboración de parque con juegos infantiles, aparatos para ejercicio, pista para correr con alumbrado y árboles
08-032, Lomas Quebradas, 33	3 791	365	99.18	3	0.82	368	9.71	Seguridad para todos, cámaras de circuito cerrado
08-033, Los Padres, 33	5 688	306	99.35	2	0.65	308	5.41	Vigila tu UT
08-034, Pedregal 2 (Conj Hab), 33	659	58	100	0	0	58	8.80	Equipamiento para la vigilancia y seguridad
08-035, Plazuela del Pedregal, 33	611	186	100	0	0	186	30.44	Cámaras de vigilancia para toda la UT
08-036, Potrerillo, 33	2 518	262	99.62	1	0.38	263	10.44	Cámaras de vigilancia potrerillo cctv
08-037, Potrerillo (Ampl), 33	1 582	274	100	0	0	274	17.32	¿Unidos hacemos seguridad? UT con cámaras de video vigilancia
08-038, Pueblo Nuevo Alto, 33	5 244	456	100	0	0	456	8.70	Cámaras de video vigilancia de circuito cerrado

### Resultados por unidad territorial

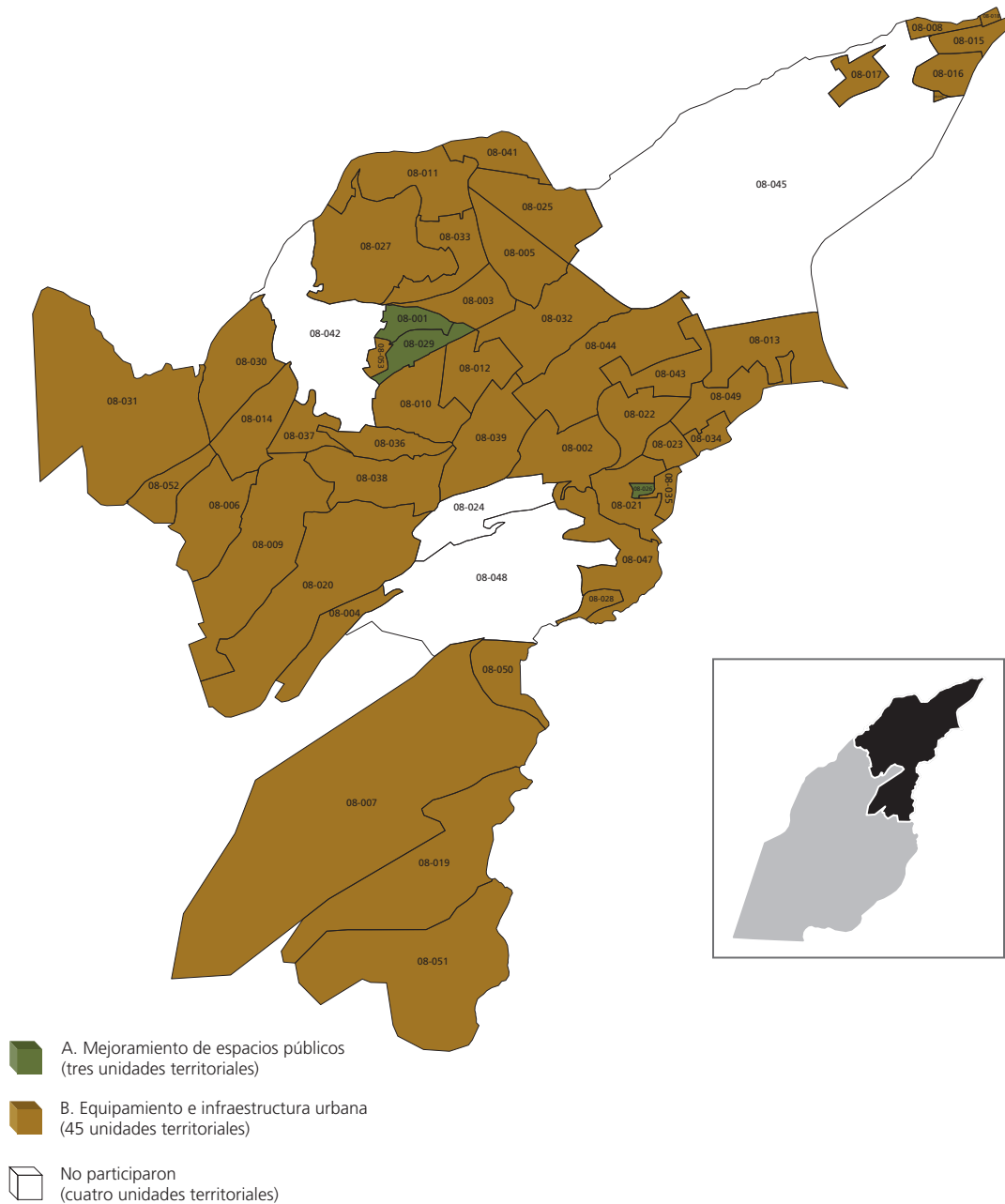
Clave y nombre de la unidad territorial y distrito electoral al que pertenece	A. Mejoramiento de espacios públicos		B. Equipamiento e infraestructura urbana								C. Obras y servicios					D. Actividades recreativas	Otros	Opiniones nulas
	A.1	A.2	B.1	B.2	B.3	B.4	B.6	B.7	B.8	C.1	C.2	C.3	C.4	C.5	D.1			
08-039, Pueblo Nuevo Bajo, 33	-	-	-	41	17	-	-	-	84	-	-	-	-	-	-	-	-	103
08-040, Puente Sierra, 33	-	-	-	-	-	-	-	24	23	-	-	-	-	-	-	-	-	7
08-041, San Bartolo Ameyalco, 33	-	-	-	-	71	-	-	-	85	-	-	-	-	-	-	-	-	143
08-043, San Francisco, 33	-	-	44	-	-	-	-	-	77	-	-	-	-	-	-	-	-	73
08-044, San Francisco (Barr), 33	57	-	-	-	-	-	-	-	195	-	-	-	-	-	-	-	-	47
08-047, San Nicolás Totolapan, 33	9	-	-	-	107	-	33	19	-	-	-	-	-	-	-	-	-	31
08-049, Santa Teresa, 33	-	-	-	-	52	12	-	-	165	-	-	-	-	-	-	-	-	111
08-050, Subestación, 33	-	-	-	-	52	-	-	-	78	-	-	-	-	-	-	-	-	32
08-051, Tierra Colorada, 33	5	-	-	-	68	-	267	-	24	-	-	13	-	-	-	-	-	141
08-052, Tierra Unida, 33	74	-	-	-	32	-	-	-	83	-	-	-	-	-	-	-	-	170
08-053, Vista Hermosa, 33	-	-	-	-	-	-	-	-	99	-	-	-	-	-	-	-	-	59
<b>Total</b>	<b>1 343</b>	<b>30</b>	<b>113</b>	<b>300</b>	<b>1 223</b>	<b>45</b>	<b>750</b>	<b>165</b>	<b>5 146</b>	<b>44</b>	<b>13</b>	<b>106</b>	<b>202</b>	<b>75</b>	<b>87</b>	<b>8</b>	<b>4 823</b>	
<b>Total por rubro</b>	<b>1 373</b>								<b>7 742</b>					<b>440</b>				

### Resultados por unidad territorial

Clave y nombre de la unidad territorial y distrito electoral al que pertenece	Lista nominal	MRVYO	%	SEI (Via remota)	%	Total	Participación %	Nombre del proyecto específico ganador
08-039, Pueblo Nuevo Bajo, 33	2 982	244	99.59	1	0.41	245	8.22	Prevención de la delincuencia
08-040, Puente Sierra, 33	174	54	100	0	0	54	31.03	Cambio de red hidráulica
08-041, San Bartolo Ameyalco, 33	3 951	297	99.33	2	0.67	299	7.57	La UT con una mejor vialidad
08-043, San Francisco, 33	3 150	192	98.97	2	1.03	194	6.16	Continuación de entubamiento del drenaje Tleximaloya, desde Héroes de Nacozari hasta donde alcance el presupuesto
08-044, San Francisco (Barr), 33	3 896	299	100	0	0	299	7.67	Cámaras de seguridad de circuito cerrado en la fachada de las casas, con altavoz/alarma y botones de pánico en puntos específicos
08-047, San Nicolás Totolapan, 33	2 628	199	100	0	0	199	7.57	Por un desarrollo social y digno
08-049, Santa Teresa, 33	2 158	340	100	0	0	340	15.76	Sendero seguro cámaras de videovigilancia
08-050, Subestación, 33	1 243	162	100	0	0	162	13.03	Proyecto 2: cámaras de seguridad
08-051, Tierra Colorada, 33	4 092	518	100	0	0	518	12.66	Compra de tinacos de plástico resistente para almacenamiento de agua
08-052, Tierra Unida, 33	2 731	358	99.72	1	0.28	359	13.15	Por una UT más segura "cámaras vigilancia"
08-053, Vista Hermosa, 33	1 487	158	100	0	0	158	10.63	Cámaras de vigilancia
<b>La Magdalena Contreras</b>	<b>154 491</b>	<b>14 415</b>	<b>99.60</b>	<b>58</b>	<b>0.40</b>	<b>14 473</b>	<b>9.37</b>	

FUENTE: Elaborado por la DEOEYG con base en la lista nominal proporcionada por la DERFE-INE, con fecha de corte al 15 de enero de 2020 (incluye a las y los ciudadanos que recogieron su credencial para votar hasta el 31 de enero) e información relativa al SIVACC.

**Rubro al que pertenece el proyecto ganador en las unidades territoriales de la demarcación territorial a ejecutarse en el año 2021**



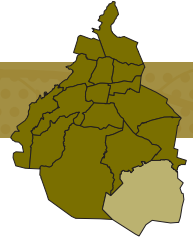
NOTA: Los rubros ganadores aquí representados derivan de la organización relativa a los códigos en que se colocan los proyectos específicos.

Las unidades territoriales marcadas en blanco en el mapa, corresponden a los pueblos originarios en donde no se celebró la jornada electoral única, en cumplimiento de la sentencia SCM-JDC-22/2020 y acumulados de la Sala Regional Ciudad de México del Tribunal Electoral del Poder Judicial de la Federación (TEPJF) y el acuerdo IECM-ACU-CG-028-20 del Consejo General del IECM.

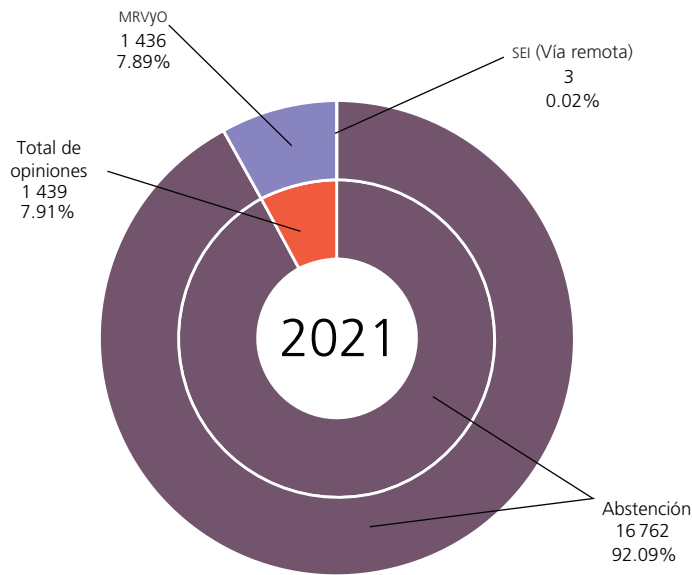
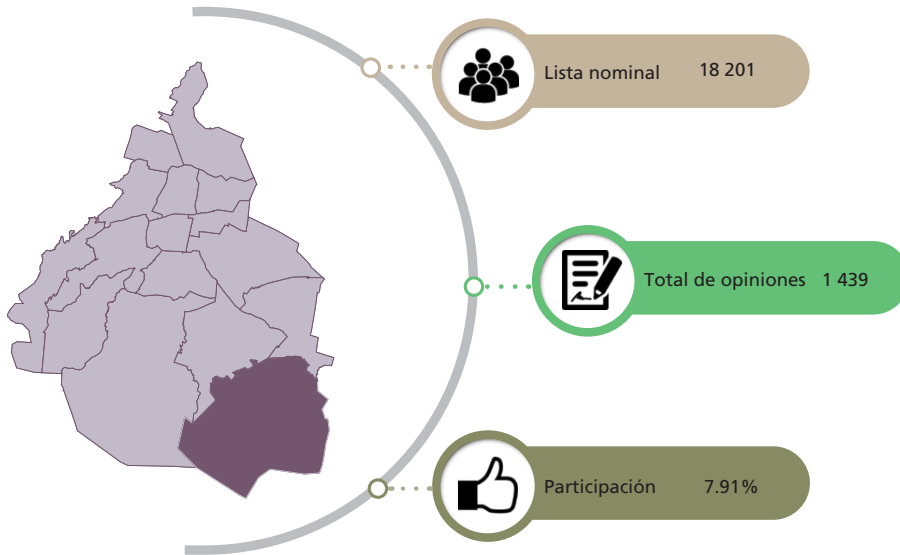
El mapa muestra únicamente la zona poblada de la demarcación.

FUENTE: Elaborado por la DEOYEG con base en las opiniones emitidas en la CPP 2021.

# Milpa Alta



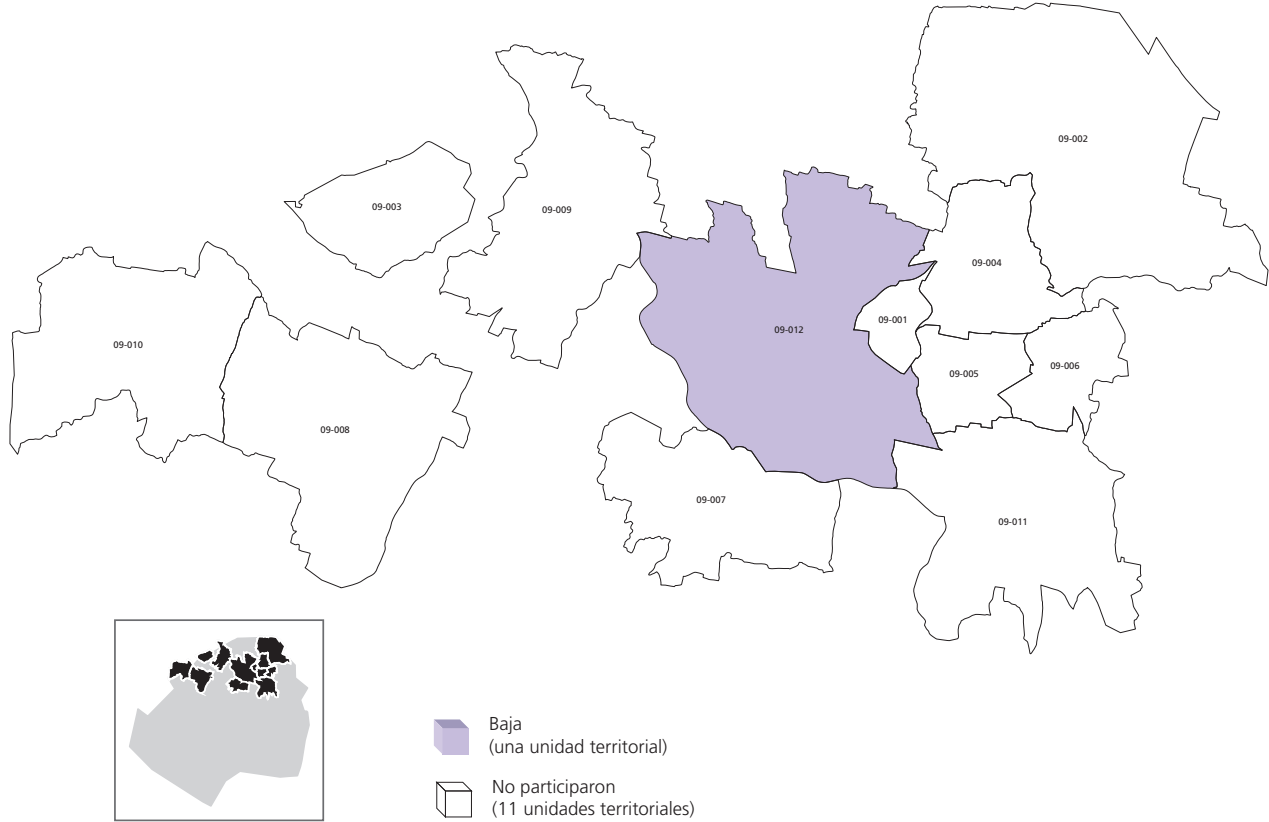
## Participación



FUENTE: Elaborado por la DEOBYG con base en la lista nominal proporcionada por la DERFE-INE, con fecha de corte al 15 de enero de 2020 (incluye a las ciudadanas y los ciudadanos que recogieron su credencial para votar hasta el 31 de enero) e información relativa al SIVACC.



## Nivel de participación en las unidades territoriales de la demarcación territorial





NOTA: Las unidades territoriales marcadas en blanco en el mapa, corresponden a los pueblos originarios en donde no se celebró la jornada electoral única, en cumplimiento de la sentencia SCM-JDC-22/2020 y acumulados de la Sala Regional Ciudad de México del Tribunal Electoral del Poder Judicial de la Federación (TEPJF) y el acuerdo IECM-ACU-CG-028-20 del Consejo General del IECM.

El mapa muestra únicamente la zona poblada de la demarcación.

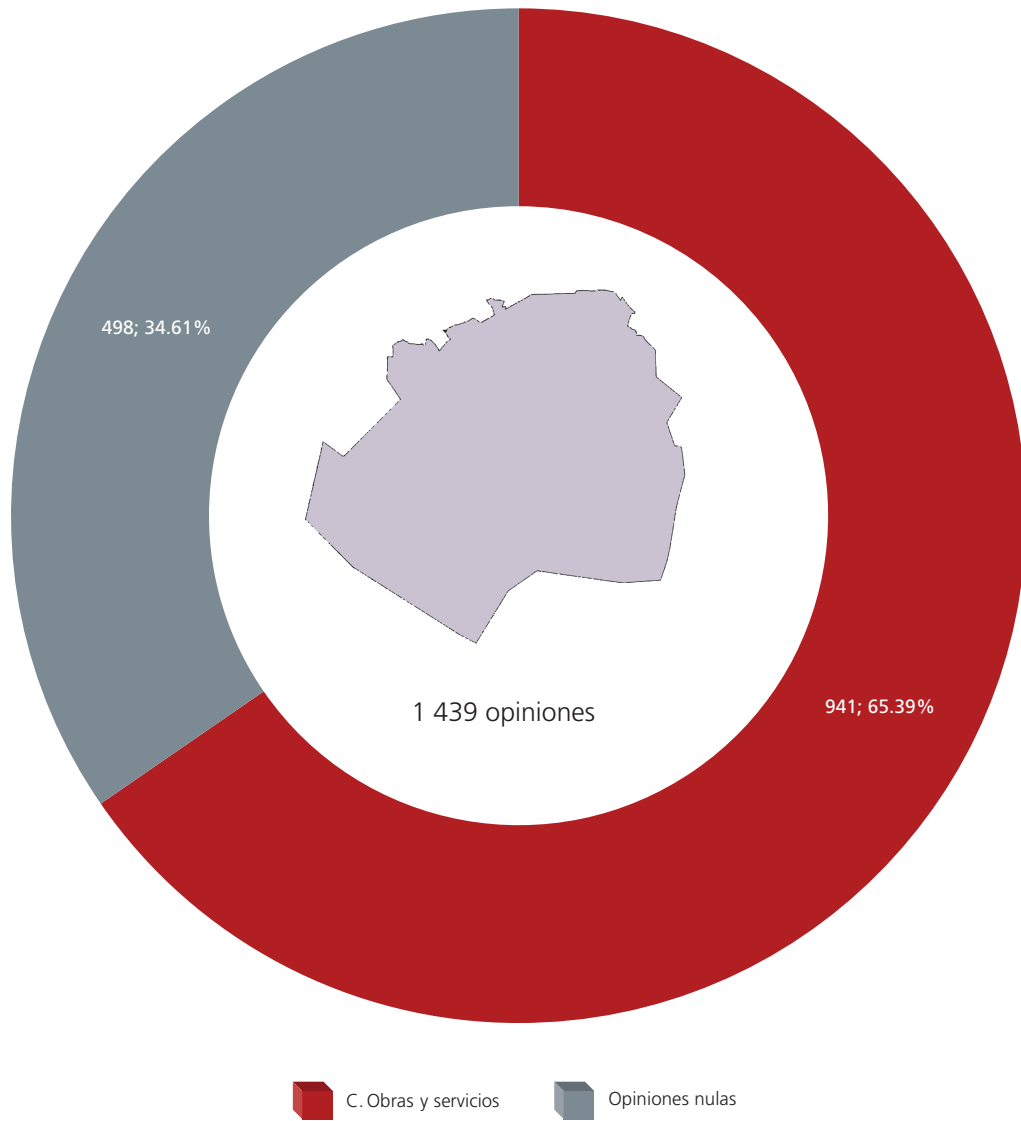
FUENTE: Elaborado por la DEOEG con base en la participación obtenida en la CPP 2021

## Opiniones emitidas por rubros y proyectos

Rubros y proyectos	Opiniones emitidas	%
 <b>C. Obras y servicios</b>	<b>941</b>	<b>65.39</b>
C.4 Servicios urbanos brindados por las autoridades locales	941	65.39
 <b>Opiniones nulas</b>	<b>498</b>	<b>34.61</b>

FUENTE: Elaborado por la DEOEG con base en la información del SIVACC.

### Opiniones emitidas por rubros y proyectos



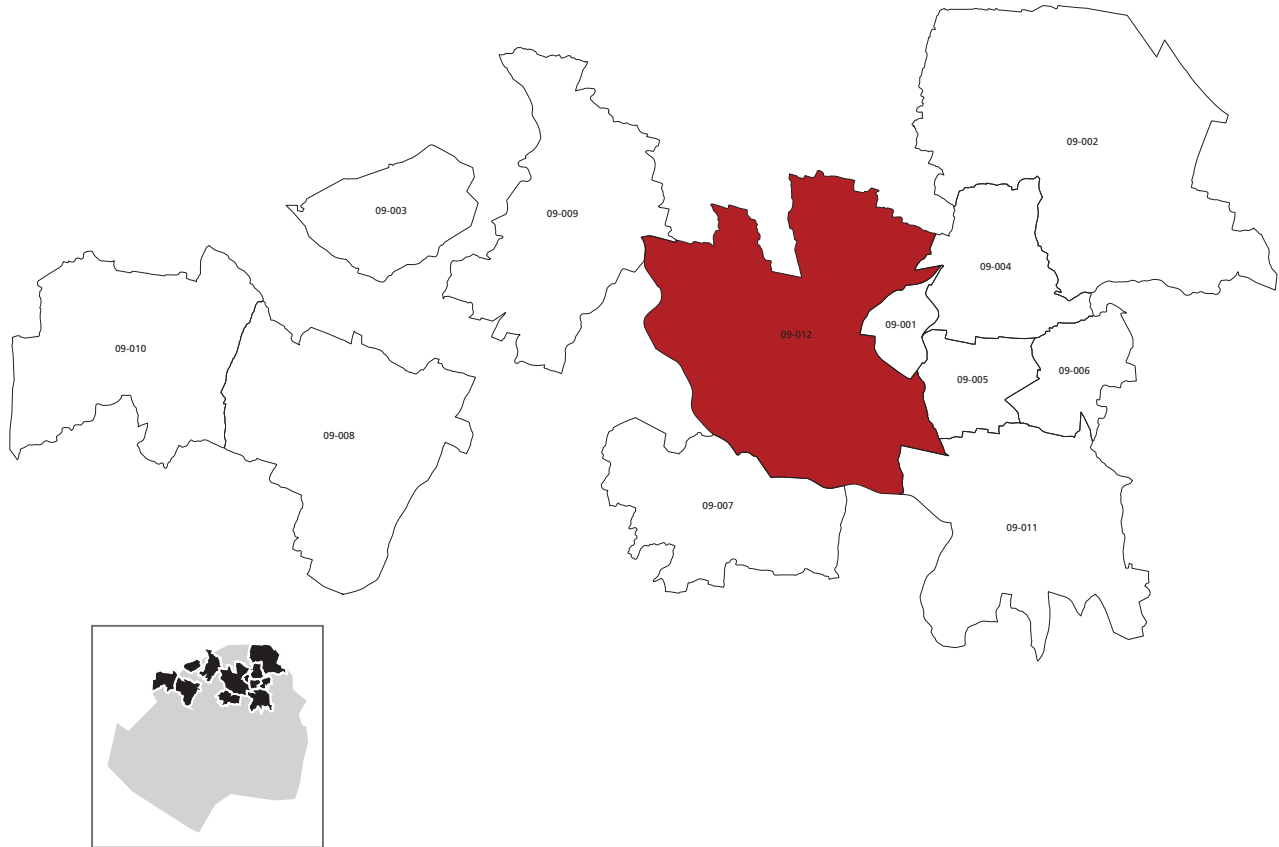
FUENTE: Elaborado por la DEOEYG con base en la información del SIVACC.



### Resultados por unidad territorial

Clave y nombre de la unidad territorial y distrito electoral al que pertenece	C. Obras y servicios C.4	Opiniones nulas	Lista nominal	MRVYO	%	SEI (Vía remota)	%	Total	Participación %	Nombre del proyecto específico ganador
09-012, Villa Milpa Alta (Pblo), 07	941	498	18 201	1 436	99.79	3	0.21	1 439	7.91	Luminarias de última generación para proyecto de iluminación especial en toda la colonia: seguridad, cuidado ambiental y recuperación de espacios.
<b>Total por rubro</b>	<b>941</b>	<b>498</b>	<b>18 201</b>	<b>1 436</b>	<b>99.79</b>	<b>3</b>	<b>0.21</b>	<b>1 439</b>	<b>7.91</b>	

FUENTE: Elaborado por la DEOEYG con base en la lista nominal proporcionada por la DERFE-INE, con fecha de corte al 15 de enero de 2020 (incluye a las ciudadanas y los ciudadanos que recogieron su credencial para votar hasta el 31 de enero) e información relativa al SIVACC.

**Rubro al que pertenece el proyecto ganador en las unidades territoriales de la demarcación territorial a ejecutarse en el año 2021**



-  C. Obras y servicios  
(una unidad territorial)
-  No participaron  
(11 unidades territoriales)

NOTA: Los rubros ganadores aquí representados derivan de la organización relativa a los códigos en que se colocan los proyectos específicos.

Las unidades territoriales marcadas en blanco en el mapa, corresponden a los pueblos originarios en donde no se celebró la jornada electiva única, en cumplimiento de la sentencia SCM-JDC-22/2020 y acumulados de la Sala Regional Ciudad de México del Tribunal Electoral del Poder Judicial de la Federación (TEPJF) y el acuerdo IECM-ACU-CG-028-20 del Consejo General del IECM.

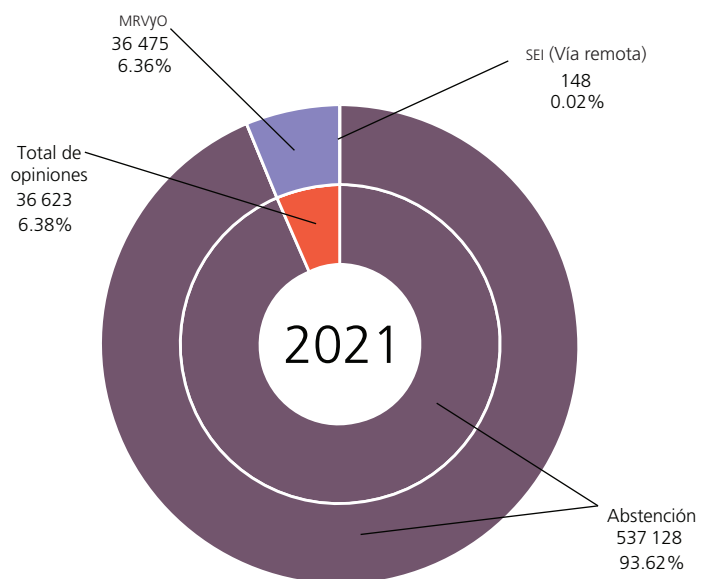
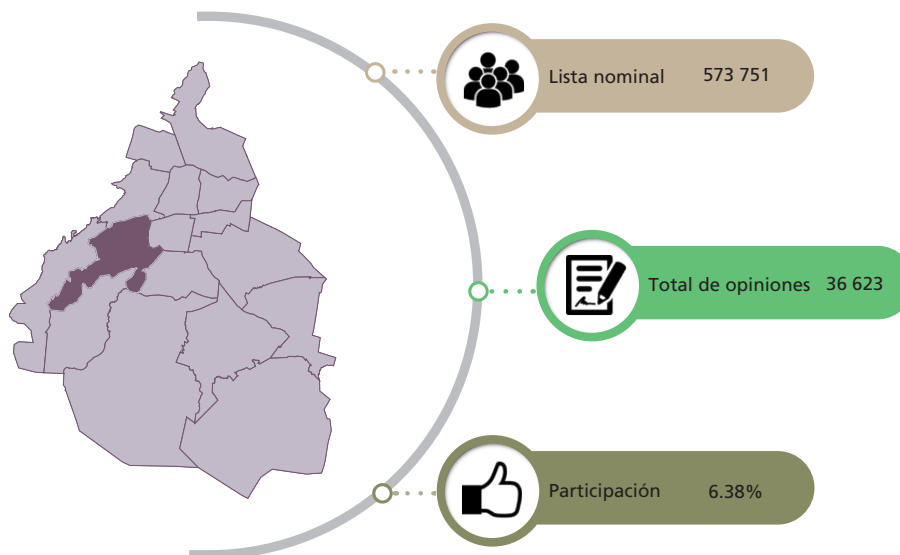
El mapa muestra únicamente la zona poblada de la demarcación.

FUENTE: Elaborado por la DEOEYG con base en las opiniones emitidas en la CPP 2021.

# Álvaro Obregón

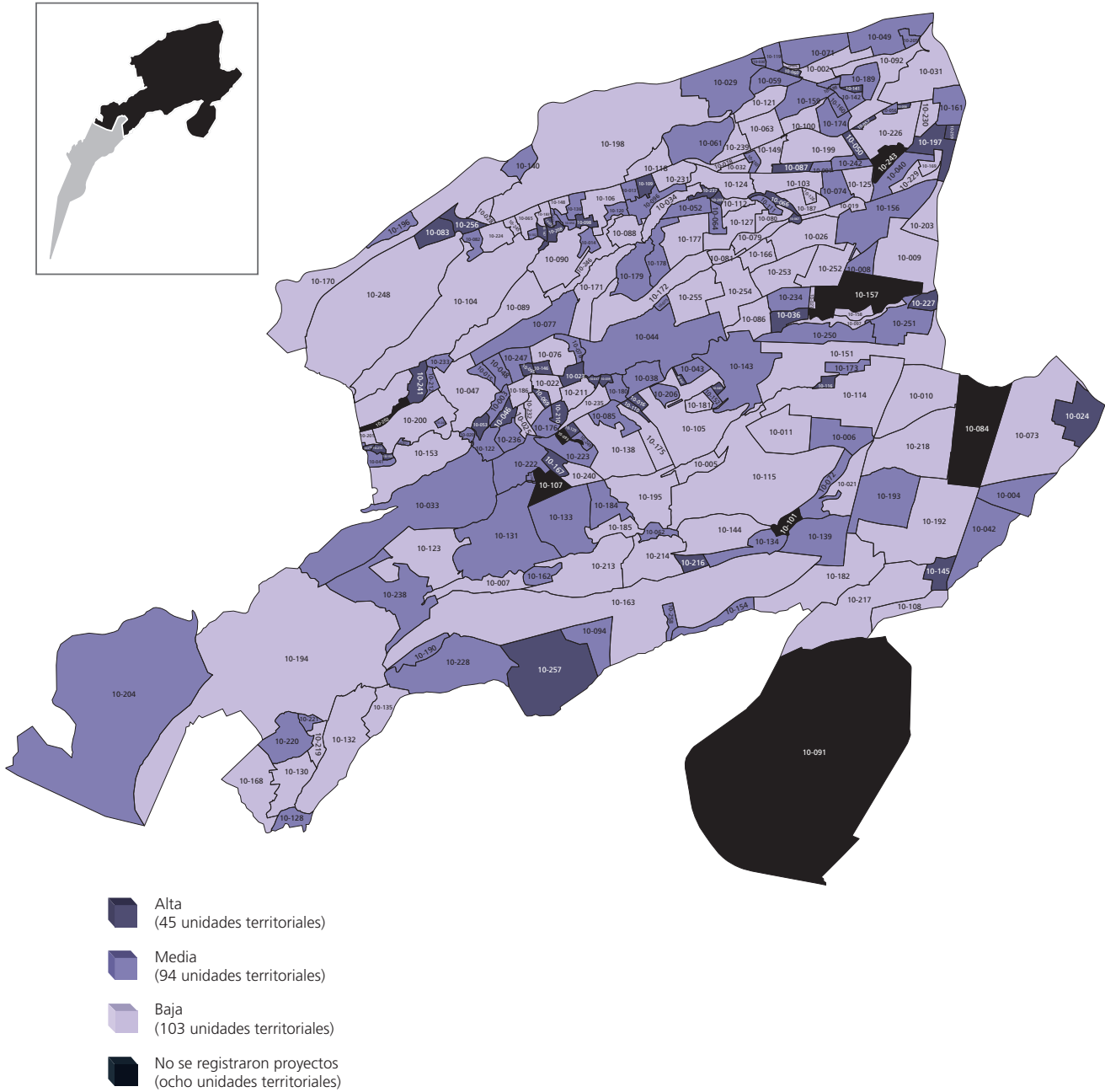


## Participación



FUENTE: Elaborado por la DEOBYG con base en la lista nominal proporcionada por la DERFE-INE, con fecha de corte al 15 de enero de 2020 (incluye a las ciudadanas y los ciudadanos que recogieron su credencial para votar hasta el 31 de enero) e información relativa al SIVACC.

## Nivel de participación en las unidades territoriales de la demarcación territorial






NOTA: En las unidades territoriales Guadalupe Inn, con clave 10-084, Jardines del pedregal, con clave 10-091, Juristas, con clave 10-093, La Herradura, con clave 10-101, La Milagrosa, con clave 10-107, Molino de rosas, con clave 10-157, Santa Lucía (Pblo), con clave 10-202 y 1ra Victoria sección bosques, con clave 10-243, no se registraron proyectos específicos, por lo tanto no hubo consulta.

El mapa muestra únicamente la zona poblada de la demarcación.

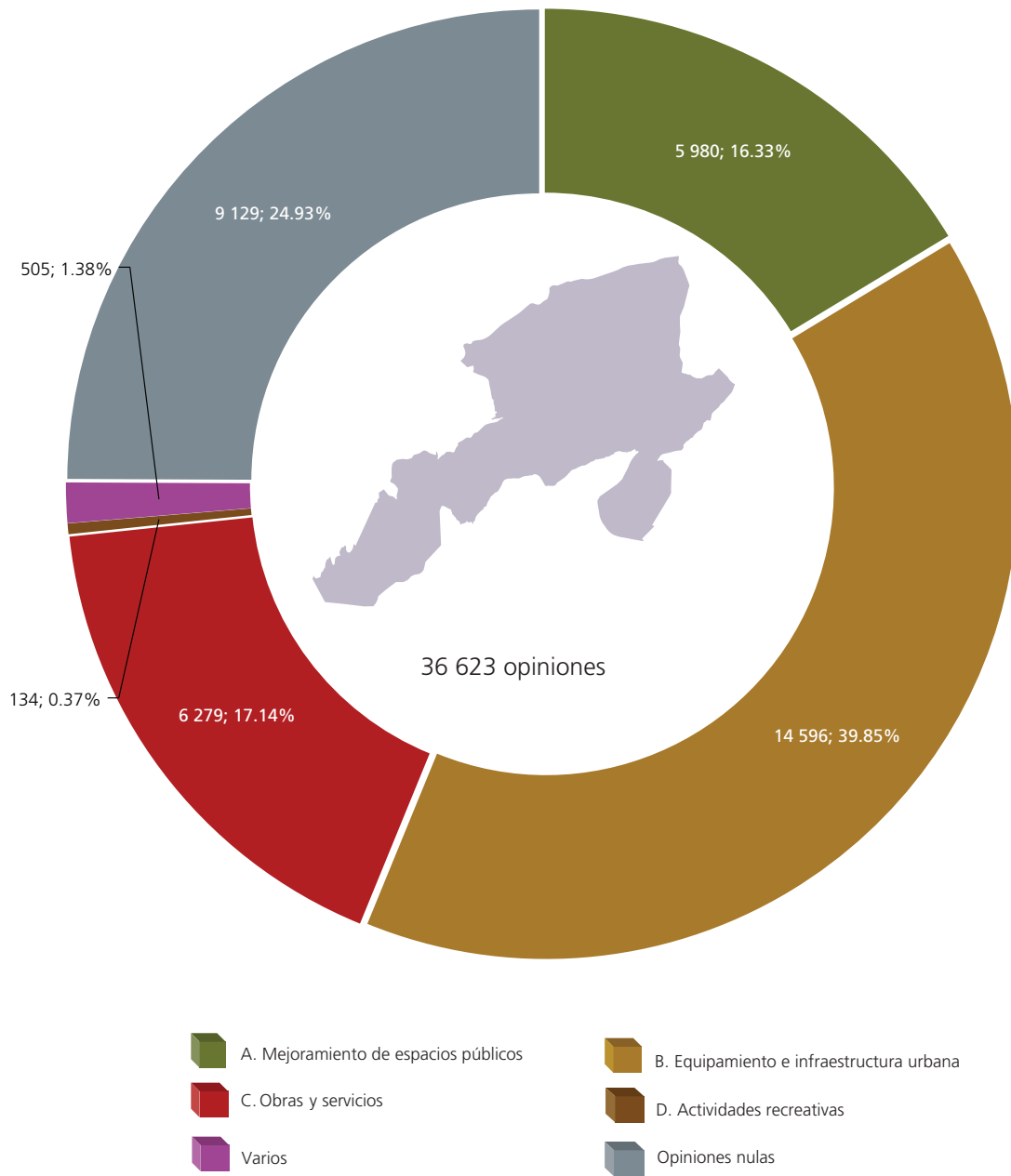
FUENTE: Elaborado por la DEOEYG con base en la participación obtenida en la CPP 2021.

## Opiniones emitidas por rubros y proyectos

Rubros y proyectos	Opiniones emitidas	%
 <b>A. Mejoramiento de espacios públicos</b>	<b>5 980</b>	<b>16.33</b>
A.1 Adecuación y/o mejoramiento de espacios públicos	5 055	13.80
A.2 Áreas verdes e impacto ambiental	925	2.53
 <b>B. Equipamiento e infraestructura urbana</b>	<b>14 596</b>	<b>39.85</b>
B.1 Alcantarillado y drenaje	871	2.38
B.2 Guarniciones y banquetas	1 235	3.37
B.3 Mejoramiento y reparación de vialidades	5 959	16.27
B.4 Infraestructura para personas discapacitadas	314	0.86
B.5 Balizamiento, nomenclatura y señalización	32	0.09
B.6 Red hidráulica	1 777	4.85
B.7 Escalinatas y puentes peatonales	635	1.73
B.8 Prevención del delito	3 773	10.30
 <b>C. Obras y servicios</b>	<b>6 279</b>	<b>17.14</b>
C.1 Muros de contención y/o rejas perimetrales	1 915	5.23
C.2 Pasamanos y barandales	375	1.02
C.3 Mejoramiento de entornos habitacionales	1 706	4.66
C.4 Servicios urbanos brindados por las autoridades locales	1 867	5.10
C.5 Construcción de espacios públicos	416	1.13
 <b>D. Actividades recreativas</b>	<b>134</b>	<b>0.37</b>
D.1 Promoción de actividades lúdicas y recreativas	134	0.37
 <b>E. Actividades deportivas</b>	<b>41</b>	<b>0.11</b>
E.1 Promoción de actividades físicas y eventos deportivos	41	0.11
 <b>F. Actividades culturales</b>	<b>69</b>	<b>0.19</b>
F.1 Promoción de actividades socio-culturales	69	0.19
 <b>Otros</b>	<b>395</b>	<b>1.08</b>
 <b>Opiniones nulas</b>	<b>9 129</b>	<b>24.93</b>

FUENTE: Elaborado por la DEOYEG con base en la información del SIVACC.

### Opiniones emitidas por rubros y proyectos



NOTA: En la categoría "Varios", se acumulan los valores correspondientes a los rubros de actividades deportivas y culturales, así como la del grupo denominado "Otros".  
FUENTE: Elaborado por la DEOEYG con base en la información del SIVACC.

### Resultados por unidad territorial

Clave y nombre de la unidad territorial y distrito electoral al que pertenece	A. Mejoramiento de espacios públicos		B. Equipamiento e infraestructura urbana								C. Obras y servicios					D. Actividades recreativas	E. Actividades deportivas	F. Actividades culturales	Otros	Opiniones nulas
	A.1	A.2	B.1	B.2	B.3	B.4	B.5	B.6	B.7	B.8	C.1	C.2	C.3	C.4	C.5	D.1	E.1	F.1		
10-001, Abraham González, 18	-	-	-	-	-	-	-	-	64	-	-	-	-	-	-	-	-	-	-	20
10-002, Acueducto, 18	16	-	-	-	32	-	-	-	-	-	-	-	-	-	-	-	-	-	-	6
10-003, Acuilotla, 23	-	-	52	-	36	-	-	-	16	-	-	-	-	-	-	-	-	-	-	18
10-004, Hacienda de Guadalupe Chimalistac, 23	-	-	-	-	18	-	-	-	-	-	-	-	-	-	-	-	-	-	-	36
10-005, Águilas 3er Parque, 23	-	-	88	-	-	-	-	-	-	-	-	-	-	-	-	-	-	-	-	133
10-006, Águilas Pilares, 23	-	-	-	-	147	-	-	-	-	-	-	-	-	-	-	-	-	-	-	74
10-007, Alcantarilla, 23	-	-	-	-	0	-	-	-	-	-	8	-	-	-	-	-	-	-	1	1
10-008, Alfalfar, 23	-	-	-	35	20	-	-	-	-	-	-	-	-	28	-	-	-	-	19	32
10-009, Alfonso XIII, 23	93	-	-	61	86	-	-	-	-	-	-	-	-	-	-	41	31	-	42	
10-010, Alpes, 23	-	-	-	6	-	-	-	-	-	36	-	-	-	9	-	-	-	-	-	3
10-011, Alpes (Ampl), 23	40	-	-	-	-	-	-	-	-	-	51	-	-	-	-	-	-	-	-	6
10-013, La Mexicana (Ampl), 18	-	-	-	-	59	-	-	-	-	-	-	-	-	-	-	-	-	-	-	40
10-014, Jalalpa (Ampl), 18	-	-	36	-	59	-	-	-	3	11	-	-	-	-	-	-	-	-	5	16
10-015, Arboledas Politoco, 23	23	29	-	-	0	9	-	-	-	-	-	-	-	-	-	-	-	-	-	1
10-016, Arcos de Centenario, 23	8	-	-	-	-	-	-	15	-	8	-	-	13	-	-	-	-	-	-	1
10-017, Arturo Gamiz, 20	-	-	-	-	14	-	-	10	-	-	-	-	-	-	-	-	-	-	-	4
10-018, Arturo Martínez, 18	9	-	-	-	9	-	-	-	-	36	-	-	-	15	-	-	-	-	-	8
10-019, Arvide, 18	-	-	-	-	8	-	-	-	-	-	-	-	-	-	-	-	-	-	-	13
10-020, Atlamaxac, 20	11	-	-	-	-	-	-	62	-	-	-	-	-	-	-	-	-	-	-	10
10-021, Atlamaya, 23	-	-	-	-	-	-	-	-	-	13	-	-	-	-	-	-	-	-	-	2
10-022, Ave Real, 23	3	-	-	-	-	-	-	1	0	7	-	-	-	13	-	-	-	-	-	0
10-023, Ave Real (Ampl), 23	66	-	-	-	-	-	-	-	-	-	-	-	-	-	-	-	-	-	-	14
10-024, Axotla, 23	-	-	-	-	272	-	-	-	-	-	-	-	8	-	-	-	-	-	-	40
10-025, Balcones de Cehuayo, 23	-	-	-	-	-	-	-	-	-	-	-	-	17	-	-	-	-	-	-	12
10-026, Barrio Norte, 18	180	-	-	-	-	-	-	-	-	152	-	-	-	43	-	-	-	-	-	228
10-027, Batallón de San Patricio (U Hab), 23	10	-	-	-	-	16	-	-	-	29	-	-	-	-	-	-	-	-	-	2



### Resultados por unidad territorial

Clave y nombre de la unidad territorial y distrito electoral al que pertenece	Lista nominal	MRVYO	%	SEI (Vía remota)	%	Total	Participación %	Nombre del proyecto específico ganador
10-001, Abraham González, 18	609	84	100	0	0	84	13.79	Sistema de capacitación pluvial
10-002, Acueducto, 18	2 399	51	94.44	3	5.56	54	2.25	Repavimentación y arreglo de banquetas
10-003, Acuilotla, 23	1 276	122	100	0	0	122	9.56	Cambio de la red de drenaje ubicado en calle Esteban Flores en su totalidad
10-004, Hacienda de Guadalupe Chimalistac, 23	831	52	96.30	2	3.70	54	6.50	Empedrado en la c Vicente Lombardo Toledano con reductores de velocidad, entre av Vito Alessio Robles y av Miguel Ángel de Quevedo
10-005, Águilas 3er Parque, 23	3 570	220	99.55	1	0.45	221	6.19	Reparación de drenaje del andador 9 Tarango esquina c Tarango
10-006, Águilas Pilares, 23	1 687	217	98.19	4	1.81	221	13.10	Relación de las calles empedradas de la ut
10-007, Alcantarilla, 23	449	10	100	0	0	10	2.23	Repellado del talud al final de la cda Alcantarilla
10-008, Alfalfar, 23	1 659	133	99.25	1	0.75	134	8.08	Mejoramiento de áreas peatonales y vehiculares
10-009, Alfonso XIII, 23	7 921	352	99.44	2	0.56	354	4.47	Reencarpetamiento de 3 calles completas
10-010, Alpes, 23	2 761	54	100	0	0	54	1.96	Instalación de videocámaras de vigilancia en las calles Vesubio, Andes, Alpes, Etna, Ajusco, Cárpatos, calz de las Águilas, calz de los Leones y Cóndor
10-011, Alpes (Ampl), 23	2 183	97	100	0	0	97	4.44	Enrejado perimetral, velaría, mantenimiento y reparación del parque, juegos, asta bandera, en c Ribera entre Cañada, Gutiérrez Zamora frente a la iglesia
10-013, La Mexicana (Ampl), 18	1 156	95	95.96	4	4.04	99	8.56	Bacheo en c Paso del Molino
10-014, Jalalpa (Ampl), 18	1 489	128	98.46	2	1.54	130	8.73	Sustitución con concreto hidráulico en c Andador 1 y calle 5 y sustitución de cuadros de concreto en c de Paseo Lomas de Jalalpa
10-015, Arboledas Politoco, 23	437	62	100	0	0	62	14.19	Recuperación de las áreas verdes
10-016, Arcos de Centenario, 23	223	45	100	0	0	45	20.18	Captación de agua pluvial "Tlaloque"
10-017, Arturo Gamiz, 20	261	28	100	0	0	28	10.73	Mejoramiento de las calles
10-018, Arturo Martínez, 18	1 551	76	98.70	1	1.30	77	4.96	Cámaras de seguridad en toda la ut
10-019, Arvide, 18	700	21	100	0	0	21	3	Pavimentación sobre Minas
10-020, Atlamaxac, 20	654	83	100	0	0	83	12.69	Cambio de red hidráulica en su totalidad en la ut
10-021, Atlamaya, 23	927	15	100	0	0	15	1.62	Instalación de cámaras de seguridad en puntos estratégicos del callejón de Acatitla esquina (blvd Pte Adolfo López Mateos), (Periférico Sur)
10-022, Ave Real, 23	1 145	23	95.83	1	4.17	24	2.10	Centro interactivo comunitario
10-023, Ave Real (Ampl), 23	324	80	100	0	0	80	24.69	Acabado y equipamiento de aula de usos múltiples en c Tántalo entre Petrel y Guacamayo
10-024, Axotla, 23	2 054	320	100	0	0	320	15.58	Pavimentación de la c Porvenir, entre av Universidad y c Alumnos
10-025, Balcones de Cehuayo, 23	993	29	100	0	0	29	2.92	Poda de árboles en todas las calles de la ut
10-026, Barrio Norte, 18	12 091	600	99.50	3	0.50	603	4.99	Seguridad en la ut
10-027, Batallón de San Patricio (U Hab), 23	924	57	100	0	0	57	6.17	Cámaras de vigilancia para los pasillos de los edificios 22, 26, 23, 25 y 19

## Resultados por unidad territorial

Clave y nombre de la unidad territorial y distrito electoral al que pertenece	A. Mejoramiento de espacios públicos		B. Equipamiento e infraestructura urbana								C. Obras y servicios					D. Actividades recreativas	E. Actividades deportivas	F. Actividades culturales	Otros	Opiniones nulas
	A.1	A.2	B.1	B.2	B.3	B.4	B.5	B.6	B.7	B.8	C.1	C.2	C.3	C.4	C.5	D.1	E.1	F.1		
10-028, Bejero, 18	-	-	-	8	19	-	-	-	-	9	-	-	-	-	-	-	-	-	-	3
10-029, Belén de Las Flores, 18	-	-	-	-	-	-	-	-	-	-	120	-	-	-	-	-	-	-	-	83
10-030, Belén de Las Flores Sección Relleno, 18	-	-	-	18	-	-	-	-	10	-	-	-	-	-	-	-	-	-	-	17
10-031, Bella Vista, 18	24	-	-	64	-	-	-	-	-	102	-	-	-	-	-	-	-	-	30	187
10-032, Bonanza, 18	-	-	-	-	-	-	-	-	-	41	-	-	-	-	-	-	-	-	-	18
10-033, Bosques de Tarango, 23	-	-	-	-	60	-	-	66	-	69	8	-	66	-	-	-	-	-	-	17
10-034, Calzada Jalalpa, 18	-	-	-	46	-	-	-	-	-	-	20	-	-	-	-	-	-	-	-	26
10-035, Campo de Tiro Los Gamitos, 18	-	-	-	-	27	-	-	-	-	-	-	-	-	23	-	-	-	-	-	8
10-036, Cañada del Olivar (U Hab), 23	20	-	-	-	36	-	-	-	-	-	-	-	-	24	-	-	-	-	-	7
10-037, Canutillo (Aguascalientes), 23	-	-	-	-	13	-	-	-	-	5	3	3	-	-	-	-	-	-	-	6
10-038, Canutillo 3ra Sección, 23	-	-	-	-	48	-	-	38	-	-	-	-	-	-	-	-	-	-	-	149
10-039, Canutillo Predio La Presa, 23	6	-	-	-	12	-	-	-	-	-	-	-	-	6	22	-	-	-	-	8
10-040, Carola (U Hab), 18	-	-	-	-	-	-	10	-	-	-	-	-	44	-	-	-	-	-	-	18
10-041, Cedro Chico, 20	18	-	-	-	-	-	-	-	-	-	-	-	-	-	-	-	-	-	-	9
10-042, Chimalistac, 23	7	-	-	-	42	-	-	-	-	-	-	-	-	19	-	-	-	-	-	3
10-043, Colinas de Tarango, 23	22	-	16	-	-	-	-	-	-	-	-	-	14	-	-	-	-	-	-	2
10-044, Colinas del Sur, 23	13	-	-	-	93	-	-	-	-	718	-	-	-	-	-	-	-	-	-	75
10-045, Conciencia Proletaria, 23	44	-	-	-	-	-	-	-	-	-	54	-	-	-	-	-	-	-	-	12
10-046, Cooperativa Cehuayo, 23	-	-	51	-	84	-	-	-	-	-	183	-	-	-	-	-	-	-	-	71
10-047, Corpus Christy, 20	71	-	-	50	-	-	-	-	-	59	-	-	-	-	-	-	-	-	-	82
10-048, Corpus Christy Ampl Xocomecatla, 23	-	-	23	-	-	-	-	-	32	-	-	22	-	-	-	-	-	-	-	49
10-049, Cove, 18	-	-	-	-	126	-	-	-	-	-	98	-	-	200	-	-	-	-	-	27
10-050, Cristo Rey, 18	-	-	15	7	105	-	-	-	-	16	-	-	-	-	-	-	-	-	-	23
10-051, De Tarango (Rncda), 23	-	-	-	-	36	-	-	-	-	-	-	-	-	2	-	-	-	-	6	1
10-052, Desarrollo Urbano, 18	130	-	-	-	47	-	-	-	-	-	29	-	-	-	-	-	-	-	-	60
10-053, Dos Ríos, 23	53	-	-	-	-	-	-	-	-	-	55	-	-	43	-	-	-	-	-	35
10-054, El Árbol, 18	-	-	-	-	-	-	-	-	-	35	-	-	-	17	-	-	-	-	-	3
10-055, El Batán, 20	-	-	-	-	-	-	-	-	-	-	-	-	-	32	-	-	-	-	-	10

## Resultados por unidad territorial

Clave y nombre de la unidad territorial y distrito electoral al que pertenece	Lista nominal	MRVyO	%	SEI (Vía remota)	%	Total	Participación %	Nombre del proyecto específico ganador
10-028, Bejero, 18	1 327	39	100	0	0	39	2.94	Concreto hidráulico calle Miguel Negrete
10-029, Belén de Las Flores, 18	2 009	203	100	0	0	203	10.10	Continuación de muro de piedra
10-030, Belén de Las Flores Sección Relleno, 18	517	45	100	0	0	45	8.70	Banqueta segura
10-031, Bella Vista, 18	8 091	406	99.75	1	0.25	407	5.03	Cámaras de vigilancia
10-032, Bonanza, 18	1 346	59	100	0	0	59	4.38	Cámaras de seguridad
10-033, Bosques de Tarango, 23	2 411	286	100	0	0	286	11.86	Sustitución válvulas agua potable
10-034, Calzada Jalalpa, 18	3 757	92	100	0	0	92	2.45	Colocación y reparación de banquetas y guarniciones y colocación de escalinatas
10-035, Campo de Tiro Los Gamitos, 18	283	58	100	0	0	58	20.49	Pavimentación
10-036, Cañada del Olivar (U Hab), 23	588	87	100	0	0	87	14.80	Pavimentación de las áreas comunes y estacionamientos de la U Hab
10-037, Canutillo (Aguascalientes), 23	119	30	100	0	0	30	25.21	Repavimentación con concreto hidráulico en cda 11 de Noviembre entre cda Emiliano Zapata y cda Ocotzingo
10-038, Canutillo 3ra Sección, 23	2 581	235	100	0	0	235	9.10	Cambio de red de agua potable
10-039, Canutillo Predio La Presa, 23	311	54	100	0	0	54	17.36	Construcción de kiosco en Río Mixcoac y av Canutillo
10-040, Carola (U Hab), 18	605	71	98.61	1	1.39	72	11.90	Espacio para actividades físicas y recreativas para niños y adolescentes
10-041, Cedro Chico, 20	232	27	100	0	0	27	11.64	Centro interactivo Cedro Chico 2da etapa
10-042, Chimalistac, 23	815	70	98.59	1	1.41	71	8.71	Rehabilitación del empedrado en las calles Paseo del Río, Secreto, Josefina Priory y San Sebastián
10-043, Colinas de Tarango, 23	427	54	100	0	0	54	12.65	Instalación de velarías en que parque de la UT ubicado en av de las Vegas atrás de la caseta de vigilancia
10-044, Colinas del Sur, 23	7 261	894	99.44	5	0.56	899	12.38	Colocación de cámaras de vigilancia de 360 grados con visión nocturna y grabación con sonido y movimiento
10-045, Conciencia Proletaria, 23	401	110	100	0	0	110	27.43	Muro y talud de la barranca
10-046, Cooperativa Cehuayo, 23	1 620	389	100	0	0	389	24.01	Construcción de muro de contención en c Bugambillas esquina con Azaleas
10-047, Corpus Christy, 20	6 804	259	98.85	3	1.15	262	3.85	Dignificación de la UT: apropiación y uso intensivo del espacio público de las calles por y para la comunidad
10-048, Corpus Christy Ampl Xocomecatla, 23	1 791	126	100	0	0	126	7.04	Construcción de nuevas escalinatas en Rosa Checa
10-049, Cove, 18	3 400	442	98	9	2	451	13.26	Luminarias led de bajo consumo para todas las calles
10-050, Cristo Rey, 18	877	166	100	0	0	166	18.93	Fuera baches
10-051, De Tarango (Rncda), 23	113	45	100	0	0	45	39.82	Sustitución de pavimentación de adocreto existente por nuevo en la c de Caguas entre av Centenario y Colina de Arcibo
10-052, Desarrollo Urbano, 18	3 697	265	99.62	1	0.38	266	7.20	Revitalización del espacio público a través del arte
10-053, Dos Ríos, 23	907	185	99.46	1	0.54	186	20.51	Luminarias de iluminación largo alcance para toda la UT
10-054, El Árbol, 18	749	55	100	0	0	55	7.34	Cámaras de seguridad
10-055, El Batán, 20	219	42	100	0	0	42	19.18	Lámparas solares para alumbrar

## Resultados por unidad territorial

Clave y nombre de la unidad territorial y distrito electoral al que pertenece	A. Mejoramiento de espacios públicos		B. Equipamiento e infraestructura urbana								C. Obras y servicios					D. Actividades recreativas	E. Actividades deportivas	F. Actividades culturales	Otros	Opiniones nulas			
	A.1	A.2	B.1	B.2	B.3	B.4	B.5	B.6	B.7	B.8	C.1	C.2	C.3	C.4	C.5	D.1	E.1	F.1					
10-056, El Bosque, 18	-	-	-	-	-	-	-	-	-	-	27	-	-	-	-	15	-	-	-	-	-	7	
10-057, El Bosque 2da Sección (Ampl), 18	-	-	-	-	53	-	-	-	-	-	49	-	-	-	-	-	-	-	-	-	-	15	19
10-058, El Bosque Sección Torres, 18	-	-	-	3	-	-	-	-	-	-	-	-	-	-	-	-	-	-	-	-	-	52	11
10-059, El Capulín, 18	-	-	-	8	-	63	-	-	-	-	13	-	19	-	-	-	-	-	-	-	-	-	37
10-060, El Capulín (Ampl), 18	20	-	-	38	-	-	-	-	-	-	21	-	-	-	-	-	-	-	-	-	-	-	1
10-061, Boscoso (U Hab), 18	49	-	-	-	-	-	-	-	30	-	-	-	-	-	-	-	-	-	-	-	-	-	5
10-062, El Mirador, 23	-	-	35	-	16	-	-	-	-	-	-	-	4	-	-	-	-	-	-	-	-	-	6
10-063, El Paraíso, 18	2	-	-	-	-	-	-	-	-	-	7	-	-	-	-	-	-	-	-	-	-	-	1
10-064, El Pirú (Fracc), 18	-	-	-	-	-	-	-	-	65	-	-	-	-	-	-	-	-	-	-	-	-	-	25
10-065, El Pirul, 18	23	-	-	-	-	-	-	-	-	-	-	-	-	26	-	-	-	-	-	-	-	-	10
10-066, El Pocito, 18	38	-	-	-	17	-	-	-	-	-	-	-	-	43	-	-	-	-	-	-	-	-	24
10-067, El Rodeo, 18	28	-	-	-	-	-	-	-	-	-	14	-	-	-	-	-	-	-	-	-	-	-	10
10-068, El Ruedo, 23	-	-	-	-	-	-	-	-	-	-	18	-	-	-	-	-	-	-	-	-	-	-	1
10-069, Emancipación del Pueblo (U Hab), 23	37	-	-	-	35	-	-	-	-	-	-	-	71	-	-	-	-	-	-	-	-	-	6
10-070, Estado de Hidalgo (Ampl), 18	-	-	12	-	-	-	-	4	-	-	-	0	-	-	-	-	-	-	-	-	-	-	3
10-071, Estado de Hidalgo, 18	-	-	-	-	121	-	-	-	-	-	-	-	-	-	-	-	-	-	-	-	-	-	66
10-072, Flor de María, 23	-	-	-	-	-	-	-	70	-	-	-	-	-	-	-	-	-	-	-	-	-	-	15
10-073, Florida, 23	-	-	-	-	165	-	-	-	-	-	-	-	-	-	-	-	-	-	-	-	-	-	9
10-074, Francisco Villa, 18	175	-	-	-	-	-	-	-	-	-	80	-	-	-	-	-	-	-	-	-	-	-	73
10-075, Galeana, 18	-	-	-	-	-	-	-	27	-	19	-	-	-	-	-	-	-	-	-	-	-	-	9
10-076, Garcimarrero, 23	-	-	-	-	0	-	-	-	-	3	9	-	-	-	-	-	-	-	-	-	-	-	2
10-077, Garcimarrero Norte, 18	-	-	67	-	90	-	-	-	-	-	19	-	-	-	-	-	-	-	-	-	-	-	32
10-078, Garcimarrero Reacomodo, 23	8	-	-	-	28	-	-	-	-	5	-	-	-	-	-	-	-	-	-	-	-	-	3
10-079, Golondrinas, 18	-	-	-	-	11	-	-	-	-	21	-	-	-	-	-	-	-	-	-	-	-	-	6
10-080, Golondrinas 1ra Sección, 18	29	-	-	-	-	-	-	-	-	26	-	-	-	-	-	-	-	-	-	-	-	-	23
10-081, Golondrinas 2da Sección, 18	14	-	-	-	11	-	-	-	-	-	-	-	-	-	-	-	-	-	-	-	-	-	9
10-082, Gral A Rosales, 18	-	-	-	-	-	-	-	-	-	-	-	-	-	21	-	-	-	-	-	-	-	-	3
10-083, Gral. C A Madrazo, 20	114	-	-	-	-	-	-	-	-	-	-	-	-	-	-	-	-	-	-	-	-	-	73
10-085, Herón Proal, 23	-	-	-	24	18	-	-	-	-	83	-	-	-	-	-	-	-	-	-	-	-	-	20

## Resultados por unidad territorial

Clave y nombre de la unidad territorial y distrito electoral al que pertenece	Lista nominal	MRVYO	%	SEI (Vía remota)	%	Total	Participación %	Nombre del proyecto específico ganador
10-056, El Bosque, 18	776	49	100	0	0	49	6.31	Cámaras de seguridad
10-057, El Bosque 2da Sección (Ampl), 18	469	136	100	0	0	136	29	Concreto hidráulico, cámaras de vigilancia y luminarias
10-058, El Bosque Sección Torres, 18	180	66	100	0	0	66	36.67	Huerto urbano
10-059, El Capulín, 18	1 348	140	100	0	0	140	10.39	Movilidad segura para los adultos
10-060, El Capulín (Ampl), 18	438	80	100	0	0	80	18.26	Banquetas y escalinatas
10-061, Boscoso (U Hab), 18	623	84	100	0	0	84	13.48	Velaría
10-062, El Mirador, 23	555	61	100	0	0	61	10.99	Reemplazo de tuberías de drenaje en andador, bajada de Tepalcapa
10-063, El Paraíso, 18	3 869	8	80	2	20	10	0.26	Cámaras de seguridad en av Paraíso y Francisco Zarco
10-064, El Pirú (Frac), 18	1 076	90	100	0	0	90	8.36	Cambio de red de agua potable, en la sección "n", del fraccionamiento
10-065, El Pirul, 18	1 710	58	98.31	1	1.69	59	3.45	"Iluminación segura"
10-066, El Pocito, 18	648	121	99.18	1	0.82	122	18.83	Lámparas para mi UT
10-067, El Rodeo, 18	180	52	100	0	0	52	28.89	Kiosco
10-068, El Ruedo, 23	188	19	100	0	0	19	10.11	Muro de contención en los límites de la barranca que está entre 1a cerrada de Teotihuacán
10-069, Emancipación del Pueblo (U Hab), 23	582	149	100	0	0	149	25.60	Restauración de dos cisternas de agua potable
10-070, Estado de Hidalgo (Ampl), 18	321	19	100	0	0	19	5.92	Cambio de drenaje
10-071, Estado de Hidalgo, 18	1 378	186	99.47	1	0.53	187	13.57	Repavimentación en la UT
10-072, Flor de María, 23	869	85	100	0	0	85	9.78	Continuidad y cambio de la red hidráulica de la 1era privada hasta la escuela Alexander Bain bachillerato
10-073, Florida, 23	4 319	173	99.43	1	0.57	174	4.03	Reparación de la c de Margaritas
10-074, Francisco Villa, 18	3 375	328	100	0	0	328	9.72	Construcción de gimnasio en predio recuperado
10-075, Galeana, 18	508	55	100	0	0	55	10.83	Continuidad del cambio de red hidráulica
10-076, Garcimarrero, 23	2 760	14	100	0	0	14	0.51	Barda perimetral más euroreja en la presa del lado de la UT
10-077, Garcimarrero Norte, 18	3 252	208	100	0	0	208	6.40	Pavimentación de concreto hidráulico en c de Encino de lote 28 hasta esquina Juborebampo número 68
10-078, Garcimarrero Reacomodo, 23	508	44	100	0	0	44	8.66	Sustitución de planchas de concreto en paseo de los Alcanfores del lote 10 al lote 3
10-079, Golondrinas, 18	3 323	37	97.37	1	2.63	38	1.14	Por una seguridad en la UT
10-080, Golondrinas 1ra Sección, 18	2 079	75	96.15	3	3.85	78	3.75	Área de esparcimiento para adulto mayor
10-081, Golondrinas 2da Sección, 18	2 211	33	97.06	1	2.94	34	1.54	Gimnasio al aire libre
10-082, Gral A Rosales, 18	237	23	95.83	1	4.17	24	10.13	Una calle iluminada
10-083, Gral. C A Madrazo, 20	873	186	99.47	1	0.53	187	21.42	Miramiento de áreas deportivas y canchas
10-085, Herón Proal, 23	2 301	145	100	0	0	145	6.30	Reparación de escaleras de piedra en cda, (calle) Centenario entre calle 1 y calle 6

### Resultados por unidad territorial

Clave y nombre de la unidad territorial y distrito electoral al que pertenece	A. Mejoramiento de espacios públicos		B. Equipamiento e infraestructura urbana								C. Obras y servicios					D. Actividades recreativas	E. Actividades deportivas	F. Actividades culturales	Otros	Opiniones nulas	
	A.1	A.2	B.1	B.2	B.3	B.4	B.5	B.6	B.7	B.8	C.1	C.2	C.3	C.4	C.5	D.1	E.1	F.1			
10-086, Hogar y Redención, 23	6	4	7	-	10	11	-	-	-	-	-	8	-	7	-	-	-	-	-	-	13
10-087, Isidro Fabela, 18	125	-	-	-	34	-	-	9	-	39	-	-	-	-	-	-	-	-	-	-	162
10-088, Jalalpa, 18	-	-	32	-	52	-	-	-	-	-	-	-	-	-	-	-	-	-	-	-	115
10-089, Jalalpa El Grande, 18	82	-	-	-	27	-	-	-	-	192	-	-	-	-	-	-	-	-	-	-	205
10-090, Jalalpa Tepito, 18	-	-	6	-	67	-	-	-	-	-	10	-	-	-	-	-	-	-	-	-	25
10-092, José María Pino Suárez, 18	-	-	25	-	-	-	-	-	-	-	-	-	-	-	-	-	-	-	-	-	18
10-094, La Angostura, 23	-	-	-	4	-	-	-	43	-	-	4	-	-	-	-	-	-	-	-	21	18
10-095, La Araña, 23	82	-	-	-	-	-	-	-	-	-	-	-	-	-	-	-	-	-	-	-	37
10-096, La Cañada, 18	-	-	-	-	170	-	-	-	-	-	-	-	-	-	-	-	-	-	-	-	59
10-097, La Cascada, 23	-	-	-	-	-	-	-	-	-	-	42	-	-	26	-	-	-	-	-	-	47
10-098, La Cebada (Ampl), 18	-	-	-	-	127	-	-	-	-	24	-	-	-	-	-	-	-	-	-	-	24
10-100, La Conchita, 18	-	-	-	-	-	22	-	-	23	-	71	-	-	-	-	-	-	-	-	-	14
10-102, La Huerta, 18	-	-	-	21	-	-	-	-	-	-	-	-	-	8	-	-	-	-	-	-	4
10-103, La Joya, 18	-	-	-	29	18	-	-	-	-	-	-	-	-	-	-	-	-	-	-	-	12
10-104, La Loma, 20	-	-	-	9	-	-	-	-	-	-	-	-	-	24	-	-	-	-	-	-	0
10-105, La Martinica, 23	-	-	25	-	41	-	-	3	-	-	-	-	-	-	-	-	-	-	-	-	21
10-106, La Mexicana, 18	-	-	-	42	24	-	-	-	-	45	-	7	-	-	-	-	-	-	-	-	101
10-108, La Otra Banda, 23	6	-	-	-	-	-	-	0	-	6	-	-	-	-	-	-	-	-	-	-	2
10-109, La Palmita, 18	33	-	-	-	67	-	-	-	-	-	-	-	-	-	23	-	-	-	-	-	97
10-110, La Pera Xochinahuac (U Hab), 23	48	-	-	-	-	-	-	-	-	-	-	-	102	-	-	-	-	-	-	-	98
10-111, La Presa, 18	-	-	-	16	36	-	-	-	-	14	-	-	-	-	-	14	-	-	-	-	26
10-112, La Presa Sección Hornos, 18	-	-	-	9	-	-	-	-	19	-	-	5	-	-	-	-	-	-	-	-	7
10-113, Ladera Grande o La Cebadita, 18	-	-	-	8	-	-	-	-	-	-	-	-	-	14	-	-	-	-	-	-	7
10-114, Las Águilas, 23	-	-	-	-	122	-	-	-	-	-	-	-	-	-	-	-	-	-	-	-	22
10-115, Las Águilas (Ampl), 23	138	-	-	-	63	-	-	-	-	-	-	-	-	-	-	-	-	-	-	-	25

### Resultados por unidad territorial

Clave y nombre de la unidad territorial y distrito electoral al que pertenece	Lista nominal	MRVYO	%	SEI (Vía remota)	%	Total	Participación %	Nombre del proyecto específico ganador
10-086, Hogar y Redención, 23	2 756	65	98.48	1	1.52	66	2.39	Rampas, barandales, cda Niños Héroes, c 23, c 26, c 25, J Pardave A Lara, c 25, pról Guerrero
10-087, Isidro Fabela, 18	1 895	369	100	0	0	369	19.47	Recuperación de los parques públicos
10-088, Jalalpa, 18	3 846	199	100	0	0	199	5.17	Reencarpetamiento de calles para beneficio de la comunidad
10-089, Jalalpa El Grande, 18	8 876	504	99.60	2	0.40	506	5.70	Colocación de cámaras de vigilancia en toda la UT
10-090, Jalalpa Tepito, 18	3 054	108	100	0	0	108	3.54	Sustitución de pavimento con concreto hidráulico en los andadores sin nombre
10-092, José María Pino Suárez, 18	5 141	43	100	0	0	43	0.84	Colocación de rejillas pluviales con conexión al drenaje público
10-094, La Angostura, 23	1 321	90	100	0	0	90	6.81	Red hidráulica para áreas verdes
10-095, La Araña, 23	661	119	100	0	0	119	18	Mejoramiento de juegos en la c Michoacán
10-096, La Cañada, 18	2 918	229	100	0	0	229	7.85	Cambio de adoquín por concreto hidráulico
10-097, La Cascada, 23	2 162	115	100	0	0	115	5.32	Reparación de barda perimetral de la c de Guija
10-098, La Cebada (Ampl), 18	974	175	100	0	0	175	17.97	Centro comunitario Acaneu
10-100, La Conchita, 18	2 501	127	97.69	3	2.31	130	5.20	Construcción de muro perimetral, instalación de malla ciclónica y construcción de escalinatas
10-102, La Huerta, 18	413	33	100	0	0	33	7.99	Concreto hidráulico y complemento con banquetas
10-103, La Joya, 18	2 349	59	100	0	0	59	2.51	Circulación segura
10-104, La Loma, 20	2 456	33	100	0	0	33	1.34	Luminarias de última generación para proyecto de iluminación especial en toda la UT: seguridad, cuidado ambiental y recuperación de espacios
10-105, La Martinica, 23	1 846	90	100	0	0	90	4.88	Colocación de cemento hidráulico de la calle 1 sobre c José Gálvez Moya hasta la calle 5
10-106, La Mexicana, 18	5 101	218	99.54	1	0.46	219	4.29	Calles seguras y sin baches
10-108, La Otra Banda, 23	506	14	100	0	0	14	2.77	Cámaras de seguridad conectadas a C2 en calle la Otra Banda, av Revolución y cda la Otra Banda, la Otra Banda y Revolución, av San Jerónimo
10-109, La Palmita, 18	1 200	219	99.55	1	0.45	220	18.33	Mejoramiento de suelo
10-110, La Pera Xochinahuac (U Hab), 23	947	248	100	0	0	248	26.19	Pintura para toda la unidad
10-111, La Presa, 18	1 007	106	100	0	0	106	10.53	Repavimentación asfáltica
10-112, La Presa Sección Hornos, 18	796	39	97.50	1	2.50	40	5.03	Escaleras y barandales para los andadores de la UT
10-113, Ladera Grande o La Cebadita, 18	437	29	100	0	0	29	6.64	Luminarias para toda la UT de última generación
10-114, Las Águilas, 23	4 542	144	100	0	0	144	3.17	Calle digna muros de contención, con su banquetas y pavimentación, a una parte de la c Aura esquina con c Cóndor necesario cambio
10-115, Las Águilas (Ampl), 23	7 829	225	99.56	1	0.44	226	2.89	Colocación de los juegos infantiles en los espacios públicos de c Colina esquina cda 4ta Meseta, y en Arrecife esquina c 2do rto de Arrecife

### Resultados por unidad territorial

Clave y nombre de la unidad territorial y distrito electoral al que pertenece	A. Mejoramiento de espacios públicos		B. Equipamiento e infraestructura urbana								C. Obras y servicios					D. Actividades recreativas	E. Actividades deportivas	F. Actividades culturales	Otros	Opiniones nulas	
	A.1	A.2	B.1	B.2	B.3	B.4	B.5	B.6	B.7	B.8	C.1	C.2	C.3	C.4	C.5	D.1	E.1	F.1			
10-116, Las Águilas Secc Hornos, 23	-	-	-	-	-	-	-	-	-	-	86	-	-	-	-	-	-	-	-	-	64
10-118, Las Cuevitas, 18	54	-	-	-	-	-	-	-	-	-	-	-	-	-	-	-	-	-	-	-	27
10-119, Las Palmas, 18	-	-	-	-	-	-	-	-	-	-	110	-	-	-	-	-	-	-	-	-	46
10-120, Liberación Proletaria, 18	72	-	-	-	-	-	-	-	-	-	-	-	-	-	-	-	-	-	-	-	60
10-121, Liberales de 1857, 18	-	-	-	-	23	-	-	94	-	49	-	-	-	-	-	-	-	-	-	-	37
10-122, Llano Redondo, 23	-	31	-	-	-	-	-	-	-	58	70	-	-	-	-	-	-	-	-	-	25
10-123, Lomas de Axomiatla, 23	-	-	-	-	18	-	-	-	-	-	-	-	-	-	-	-	-	-	-	-	0
10-124, Lomas de Becerra, 18	39	47	-	-	83	-	-	4	45	-	74	-	-	-	-	-	-	-	-	-	60
10-125, Lomas de Becerra (U Hab), 18	-	-	1	-	20	-	-	38	-	-	-	-	-	6	-	-	-	-	-	-	8
10-126, Lomas de Becerra Arvide (U Hab), 18	18	-	15	-	-	-	-	-	-	-	-	-	24	20	-	-	-	-	-	-	13
10-127, Lomas de Capula, 18	-	-	-	-	-	-	-	-	-	-	-	-	-	-	-	69	-	-	-	-	32
10-128, Lomas de Capulín, 20	-	-	-	-	89	-	-	-	-	-	-	-	-	-	-	-	-	-	-	-	102
10-129, Lomas de Centenario (U Hab), 23	36	0	-	-	21	-	-	-	-	-	-	-	-	-	-	-	-	-	-	-	3
10-130, Lomas de Chamontoya, 20	-	-	-	-	29	-	-	-	-	36	-	-	51	-	-	-	-	-	-	-	51
10-131, Lomas de Guadalupe, 23	-	-	-	-	-	-	-	-	-	-	128	-	-	-	-	-	-	-	-	-	1
10-132, Lomas de La Era, 20	-	-	-	18	11	-	-	22	-	108	33	-	-	-	-	-	-	-	-	-	37
10-133, Lomas de Las Águilas, 23	-	50	-	-	-	-	-	-	-	104	-	-	-	-	-	-	-	-	-	-	4
10-134, Lomas de Los Ángeles Tetelpan, 23	-	-	-	-	106	-	-	-	-	-	-	-	-	-	-	-	-	-	-	184	49
10-135, Lomas de Los Cedros, 20	8	17	-	46	-	10	-	23	-	-	-	-	-	-	-	-	-	-	-	-	26
10-136, Lomas de Nuevo México, 18	-	-	-	-	45	26	-	-	-	-	-	-	-	-	-	-	-	-	-	-	55
10-138, Lomas de Puerta Grande, 23	51	-	-	-	17	-	-	-	-	-	14	-	-	17	-	-	-	-	-	-	25
10-139, Lomas de San Ángel Inn, 23	82	69	-	-	-	-	-	-	-	-	-	-	-	-	-	-	-	-	-	-	19
10-140, Lomas de Santa Fe, 20	2	-	-	-	3	-	-	19	-	-	-	-	-	-	-	-	-	-	-	-	0
10-141, Lomas de Santo Domingo, 18	-	-	17	-	38	-	-	-	-	-	30	-	-	-	-	-	-	-	-	-	19
10-142, Lomas de Santo Domingo (Ampl), 18	-	-	-	0	2	-	-	-	-	5	57	-	-	-	-	-	-	-	-	-	3



### Resultados por unidad territorial

Clave y nombre de la unidad territorial y distrito electoral al que pertenece	Lista nominal	MRVYO	%	SEI (Vía remota)	%	Total	Participación %	Nombre del proyecto específico ganador
10-116, Las Águilas Secc Hornos, 23	678	150	100	0	0	150	22.12	Sistema integral de seguridad vecinal con cámaras y controladores de pánico conectados al C5 en las calles Condo, Pericos, Barranca del Muerto, Pelicano, etc.
10-118, Las Cuevitas, 18	1 550	81	100	0	0	81	5.23	Proyecto carpa cultural itinerante
10-119, Las Palmas, 18	1 338	156	100	0	0	156	11.66	Instalación de cámaras de vigilancia conectadas al C5
10-120, Liberación Proletaria, 18	1 618	131	99.24	1	0.76	132	8.16	Remodelación de canchas
10-121, Liberales de 1857, 18	4 414	202	99.51	1	0.49	203	4.60	Cambio de red de agua potable
10-122, Llano Redondo, 23	1 411	184	100	0	0	184	13.04	Mejoramiento del campo de futbol con malla perimetral
10-123, Lomas de Axomiatla, 23	1 570	18	100	0	0	18	1.15	Repavimentación de la c Creta con pavimento asfáltico, entre c de Aquiles y calz de las Águilas
10-124, Lomas de Becerra, 18	7 812	351	99.72	1	0.28	352	4.51	Rehabilitación de talud
10-125, Lomas de Becerra (U Hab), 18	1 745	72	98.63	1	1.37	73	4.18	Reparación, mantenimiento y supervisión de las válvulas de agua potable
10-126, Lomas de Becerra Arvide (U Hab), 18	1 617	90	100	0	0	90	5.57	Luminarias led en la U Hab
10-127, Lomas de Capula, 18	4 535	100	99.01	1	0.99	101	2.23	Cultura, deporte y educación
10-128, Lomas de Capulín, 20	1 352	191	100	0	0	191	14.13	Mantenimiento de calles cerradas
10-129, Lomas de Centenario (U Hab), 23	368	60	100	0	0	60	16.30	Nivelación y cambio de adoquín de los pasillos y calles, en av Centenario 1540 esquina Belén de las Flores
10-130, Lomas de Chamontoya, 20	4 790	166	99.40	1	0.60	167	3.49	Creando comunidad a través de las actividades recreativas y culturales
10-131, Lomas de Guadalupe, 23	1 177	126	97.67	3	2.33	129	10.96	Continuación de la reja de tubos en el límite del derecho de vía de la super-vía Poniente y el cauce del Río Guadalupe
10-132, Lomas de La Era, 20	11 851	228	99.56	1	0.44	229	1.93	Cámaras de seguridad en zona de alto riesgo
10-133, Lomas de Las Águilas, 23	1 905	150	94.94	8	5.06	158	8.29	Video vigilancia central y periférica sección I centro
10-134, Lomas de Los Ángeles Tetelpan, 23	3 441	339	100	0	0	339	9.85	Actividades culturales y recreativas en toda la UT
10-135, Lomas de Los Cedros, 20	3 405	129	99.23	1	0.77	130	3.82	Rehabilitación de banquetas y guarniciones
10-136, Lomas de Nuevo México, 18	1 574	126	100	0	0	126	8.01	"Cambio de adoquín por concreto hidráulico"
10-138, Lomas de Puerta Grande, 23	2 597	124	100	0	0	124	4.77	Uso y aprovechamiento de cancha usos múltiples en apoyo a generar conciencia en la comunidad
10-139, Lomas de San Ángel Inn, 23	1 637	170	100	0	0	170	10.38	Instalación de red de riego por aspersión; así como la recuperación de aguas pluviales en el parque La Bola, en cabrio s/n entre Imagen y Vergel
10-140, Lomas de Santa Fe, 20	230	24	100	0	0	24	10.43	Sustitución de la red de agua potable de toda la UT
10-141, Lomas de Santo Domingo, 18	596	104	100	0	0	104	17.45	Para la seguridad de todos los vecinos
10-142, Lomas de Santo Domingo (Ampl), 18	864	67	100	0	0	67	7.75	Reparación total del andador Eucalipto; muro de contención y concreto hidráulico en la calle

### Resultados por unidad territorial

Clave y nombre de la unidad territorial y distrito electoral al que pertenece	A. Mejoramiento de espacios públicos		B. Equipamiento e infraestructura urbana								C. Obras y servicios					D. Actividades recreativas	E. Actividades deportivas	F. Actividades culturales	Otros	Opiniones nulas
	A.1	A.2	B.1	B.2	B.3	B.4	B.5	B.6	B.7	B.8	C.1	C.2	C.3	C.4	C.5	D.1	E.1	F.1		
10-143, Lomas de Tarango, 23	98	-	-	-	-	-	-	-	-	131	-	-	-	-	-	-	-	-	-	15
10-144, Lomas de Tetelpan, 23	-	-	-	-	24	-	-	-	-	11	-	-	-	-	-	-	-	-	-	3
10-145, Loreto, 23	-	-	-	76	76	-	-	-	-	-	-	-	-	-	-	-	-	-	-	22
10-146, Los Cedros, 23	25	-	-	-	5	-	-	-	-	39	16	-	-	-	-	-	-	-	-	17
10-147, Los Gamitos, 18	-	-	-	-	5	-	-	-	80	-	-	-	-	14	-	-	-	-	-	15
10-148, Margarita M de Juárez, 18	-	-	-	7	29	-	-	-	-	-	-	-	-	1	-	-	-	-	-	7
10-149, María G de García Ruiz, 18	24	-	-	-	26	-	-	-	-	-	-	-	-	-	-	-	-	-	-	26
10-150, Mártires de Tacubaya, 18	-	-	-	23	20	-	-	-	-	-	-	-	-	-	-	-	-	-	-	14
10-151, Merced Gómez, 23	-	-	-	-	59	-	-	-	-	-	-	-	120	-	-	-	-	-	-	33
10-152, Metropolitano (U Hab), 23	-	-	-	-	-	-	-	-	-	-	-	-	108	19	-	-	-	-	-	11
10-153, Miguel Gaona Armenta, 20	21	-	-	-	31	-	-	-	-	-	-	-	-	-	-	-	-	-	-	20
10-154, Miguel Hidalgo, 23	-	-	-	-	49	-	-	-	-	-	36	-	-	-	-	-	-	-	-	23
10-155, Milpa del Cedro, 20	-	-	-	-	-	-	-	-	-	-	31	-	-	-	-	-	-	-	-	10
10-156, Minas de Cristo, 18	-	-	-	-	-	-	-	-	-	-	-	-	-	215	-	-	-	-	-	154
10-158, Molino de Rosas (Ampl), 23	17	-	-	-	22	-	-	-	-	-	-	-	-	7	-	-	-	3	-	3
10-159, Molino de Santo Domingo, 18	186	-	-	118	39	-	-	-	-	-	-	-	-	-	-	-	-	-	-	87
10-160, Molino de Santo Domingo (U Hab), 18	-	-	9	-	32	-	-	-	-	47	-	-	-	-	-	-	-	-	-	13
10-161, Ocho de Agosto, 18	-	-	-	3	9	-	-	15	-	9	-	9	42	-	-	-	-	-	-	10
10-162, Ocotillos, 23	1	-	17	-	-	-	-	23	5	-	-	-	-	-	-	-	-	-	-	9
10-163, Olivar de Los Padres, 23	25	-	-	-	73	-	-	-	7	-	-	-	21	-	-	-	-	-	-	88
10-166, Palmas, 18	28	-	-	-	-	-	-	-	-	-	-	-	-	-	-	-	-	-	-	7
10-167, Palmas Axotitla, 23	-	-	-	-	178	18	-	-	-	-	-	-	-	-	-	-	-	-	-	101
10-168, Paraje El Caballito, 20	18	-	16	-	58	-	-	-	9	-	9	0	-	-	-	-	-	-	-	19
10-169, Parque Residencial San Antonio (U Hab), 18	35	-	-	-	-	-	22	-	-	-	-	22	-	-	-	-	-	-	-	6
10-170, Paseo de Las Lomas-San Gabriel, 20	-	-	-	3	33	-	-	12	-	-	-	-	-	-	-	-	-	-	-	1
10-171, Piloto (Adolfo López Mateos), 18	-	-	-	75	52	-	-	-	-	-	-	-	-	-	-	-	-	-	-	33
10-172, Piloto (Adolfo López Mateos) (Ampl), 18	18	-	-	38	60	-	-	-	-	-	-	-	-	-	-	-	-	-	-	139

## Resultados por unidad territorial

Clave y nombre de la unidad territorial y distrito electoral al que pertenece	Lista nominal	MRVYO	%	SEI (Vía remota)	%	Total	Participación %	Nombre del proyecto específico ganador
10-143, Lomas de Tarango, 23	2 521	244	100	0	0	244	9.68	Cámaras de vigilancia (instalación en c Loma Nueva entre Loma del Ángel y av Centenario, cda Centenario entre Loma del Ángel, Pemex)
10-144, Lomas de Tetelpan, 23	1 837	38	100	0	0	38	2.07	Reparación de la calle 8 entre calz Desierto de los Leones y calle 3 con concreto hidráulico
10-145, Loreto, 23	583	174	100	0	0	174	29.85	Ampliación de banquetas en c Loreto esquina ayuntamiento hasta c Ignacio Manuel Altamirano
10-146, Los Cedros, 23	699	102	100	0	0	102	14.59	Cámaras de vigilancia conectadas al C5
10-147, Los Gamitos, 18	774	114	100	0	0	114	14.73	Escalinatas en Pueblo Nuevo
10-148, Margarita M de Juárez, 18	773	44	100	0	0	44	5.69	Repavimentación toda la UT
10-149, María G de García Ruiz, 18	2 601	76	100	0	0	76	2.92	Pavimentación de calles de la UT
10-150, Mártires de Tacubaya, 18	646	57	100	0	0	57	8.82	Banquetas y guarniciones
10-151, Merced Gómez, 23	6 084	209	98.58	3	1.42	212	3.48	Centro social continuidad de proyecto
10-152, Metropolitano (U Hab), 23	1 105	138	100	0	0	138	12.49	Pintura de edificios
10-153, Miguel Gaona Armenta, 20	1 195	72	100	0	0	72	6.03	Pavimentación calle 2 de mayo y paso peatonal
10-154, Miguel Hidalgo, 23	835	108	100	0	0	108	12.93	Repellado incluido en bca entre Rómulo O'Farril y Ana María Gallaga
10-155, Milpa del Cedro, 20	156	41	100	0	0	41	26.28	Muro de contención
10-156, Minas de Cristo, 18	2 959	368	99.73	1	0.27	369	12.47	Sendero seguro
10-158, Molino de Rosas (Ampl), 23	1 087	52	100	0	0	52	4.78	Reencarpentamiento de la calle Rosa Tártara desde, bajo puente de av Alta Tensión hasta av Rosa Blanca
10-159, Molino de Santo Domingo, 18	4 403	426	99.07	4	0.93	430	9.77	Mejorando espacios para ti
10-160, Molino de Santo Domingo (U Hab), 18	1 309	101	100	0	0	101	7.72	Cámaras de seguridad
10-161, Ocho de Agosto, 18	1 347	97	100	0	0	97	7.20	Pintura para toda la UT
10-162, Ocotillos, 23	829	55	100	0	0	55	6.63	Cambio de drenaje en todos los andadores
10-163, Olivar de Los Padres, 23	10 338	213	99.53	1	0.47	214	2.07	Prolongación d la careta asfáltica en priv De los Ángeles de Barranca del Moral a av Toluca
10-166, Palmas, 18	2 815	34	97.14	1	2.86	35	1.24	Foro cultural, musical y teatral Parque Palmas
10-167, Palmas Axotitla, 23	1 935	297	100	0	0	297	15.35	Pavimentación con concreto hidráulico en Mina de Azúfre
10-168, Paraje El Caballito, 20	2 287	129	100	0	0	129	5.64	Sustitución de concreto en c 1 de Abril y c Membrillo y colocación de concreto en las calles faltantes
10-169, Parque Residencial San Antonio (U Hab), 18	2 751	85	100	0	0	85	3.09	Juegos infantiles
10-170, Paseo de Las Lomas-San Gabriel, 20	1 153	49	100	0	0	49	4.25	Concreto hidráulico en av Ernesto J Piper
10-171, Piloto (Adolfo López Mateos), 18	4 778	160	100	0	0	160	3.35	Banquetas y guarniciones
10-172, Piloto (Adolfo López Mateos) (Ampl), 18	7 049	253	99.22	2	0.78	255	3.62	Repavimentación en toda la UT

### Resultados por unidad territorial

Clave y nombre de la unidad territorial y distrito electoral al que pertenece	A. Mejoramiento de espacios públicos		B. Equipamiento e infraestructura urbana								C. Obras y servicios					D. Actividades recreativas	E. Actividades deportivas	F. Actividades culturales	Otros	Opiniones nulas
	A.1	A.2	B.1	B.2	B.3	B.4	B.5	B.6	B.7	B.8	C.1	C.2	C.3	C.4	C.5	D.1	E.1	F.1		
10-173, Poder Popular, 23	63	-	-	-	-	-	-	-	-	-	-	-	-	-	77	-	-	-	-	18
10-174, Pólvora, 18	32	-	-	15	19	-	-	-	-	-	-	-	-	13	-	-	-	-	-	61
10-175, Ponciano Arriaga, 23	-	-	-	-	54	-	-	-	-	-	-	-	-	-	-	-	-	-	-	20
10-176, Prados La Providencia, 23	-	-	74	-	18	-	-	-	-	16	-	-	-	-	-	-	-	-	-	9
10-177, Presidentes, 18	23	-	-	5	-	-	-	-	-	-	-	-	-	-	-	-	-	-	-	19
10-178, Presidentes 1ra (Ampl), 18	23	-	-	-	22	-	-	-	-	28	-	-	-	-	-	-	-	-	-	100
10-179, Presidentes 2da (Ampl), 18	-	-	-	52	-	-	-	-	-	50	-	-	-	-	-	51	-	-	-	141
10-180, Privada Centenario, 23	10	-	-	-	3	6	-	22	-	6	-	-	-	-	-	-	-	-	-	3
10-181, Prof. José Arturo López, 23	-	-	-	16	-	-	-	-	-	-	57	-	-	-	-	-	-	-	-	14
10-182, Progreso Tizapan, 23	-	-	-	-	-	-	-	-	-	214	-	-	-	32	-	-	-	-	-	104
10-183, Pueblo Nuevo, 18	-	-	-	-	27	-	-	-	-	-	-	-	-	-	-	-	-	-	-	2
10-184, Puente Colorado, 23	-	-	-	-	-	-	-	-	-	-	56	-	-	-	-	-	-	-	-	128
10-185, Puente Colorado (Ampl), 23	26	-	-	10	14	-	-	-	36	-	-	26	-	-	-	-	-	-	-	23
10-186, Punta de Cehuayo, 23	-	-	9	-	-	-	-	-	-	-	-	-	-	-	16	-	-	-	-	4
10-187, Reacomodo El Cuernito, 18	-	-	-	-	1	-	-	-	-	3	-	-	-	-	-	-	-	-	-	0
10-188, Reacomodo Pino Suarez, 18	-	-	-	-	-	-	-	-	-	41	-	-	-	-	-	-	-	-	-	43
10-189, Real del Monte, 18	-	-	11	-	31	-	-	13	-	-	-	-	-	-	-	-	-	-	-	6
10-190, Rincón de La Bolsa, 20	-	-	-	-	80	-	-	-	-	-	56	-	-	-	-	-	-	-	-	36
10-192, San Ángel, 23	-	39	-	-	-	-	-	-	-	-	-	-	-	43	-	-	-	-	-	11
10-193, San Ángel Inn, 23	-	73	-	13	-	-	-	-	-	-	-	-	-	-	-	-	-	-	-	3
10-194, San Bartolo Ameyalco (Pblo), 20	240	-	-	-	-	-	-	-	-	269	-	-	-	-	-	-	-	-	45	208
10-195, San Clemente, 23	65	-	20	-	57	-	-	18	-	-	-	108	-	-	-	-	-	-	-	77
10-196, San Gabriel, 20	-	-	-	-	10	-	-	-	-	-	-	-	3	7	-	-	-	-	-	2
10-197, San Pedro de Los Pinos, 18	-	-	65	-	-	-	-	-	-	-	-	-	-	-	-	-	-	-	-	7

### Resultados por unidad territorial

Clave y nombre de la unidad territorial y distrito electoral al que pertenece	Lista nominal	MRVYO	%	SEI (Vía remota)	%	Total	Participación %	Nombre del proyecto específico ganador
10-173, Poder Popular, 23	1 132	158	100	0	0	158	13.96	Construcción de un centro de desarrollo social en calle 10 esquina c con las Escaleras de salida a 5 de Mayo
10-174, Pólvora, 18	1 786	140	100	0	0	140	7.84	Rehabilitación del parque
10-175, Ponciano Arriaga, 23	1 218	74	100	0	0	74	6.08	Repavimentación en la c Ricardo Flores Magón entre calle 1 y calle 9, y de calle 1 a la calle 4 entre la barda de la Pera Xochinahuac y c Ricardo Flores Magón
10-176, Prados La Providencia, 23	1 501	117	100	0	0	117	7.79	Cambio de drenaje en cerrada Girasol mza M con esquina cerrada de Rosal
10-177, Presidentes, 18	4 144	47	100	0	0	47	1.13	Bienestar para los niños, juegos infantiles
10-178, Presidentes 1ra (Ampl), 18	1 784	173	100	0	0	173	9.70	Cámaras de videovigilancia
10-179, Presidentes 2da (Ampl), 18	4 625	293	99.66	1	0.34	294	6.36	Avenidas dignas
10-180, Privada Centenario, 23	486	50	100	0	0	50	10.29	Cambio de red hidráulica y válvula en toda la privada Centenario, entre c Gabriel Carmona y Carlos A Madrazo
10-181, Prof. José Arturo López, 23	1 935	87	100	0	0	87	4.50	Continuidad de construcción del muro de contención en el área de equipamiento iniciando por la parte trasera de las viviendas entre las calles Ciruelos
10-182, Progreso Tizapan, 23	7 729	350	100	0	0	350	4.53	Instalación de circuito de cámaras de seguridad en c Morelos, entre av Toluca y c Veracruz
10-183, Pueblo Nuevo, 18	834	29	100	0	0	29	3.48	Concreto hidráulico en calle Pueblo Nuevo y cerrada de Pueblo Nuevo
10-184, Puente Colorado, 23	2 341	183	99.46	1	0.54	184	7.86	Construcción de la barda en la barranca Tarango entre las calles cda 2a Puente Nacional y calle Puente Petreles
10-185, Puente Colorado (Ampl), 23	2 765	135	100	0	0	135	4.88	Andador y barandales San Juditas ubicación Río Colorado y Río Jordán
10-186, Punta de Cehuayo, 23	1 702	29	100	0	0	29	1.70	Continuación del centro interactivo en c Emiliano Zapata mza r lt 2
10-187, Reacomodo El Cuernito, 18	2 378	4	100	0	0	4	0.17	Cámaras de seguridad
10-188, Reacomodo Pino Suarez, 18	597	84	100	0	0	84	14.07	Reacondicionamiento de espacios públicos "cancha empastada" "seguridad centro social"
10-189, Real del Monte, 18	872	61	100	0	0	61	7	Concreto hidráulico: para las calles Mina Sacramento y Mina Rica
10-190, Rincón de La Bolsa, 20	1 465	172	100	0	0	172	11.74	Renivelación de nueve calles adoquinadas y pasamanos para dos andadores
10-192, San Ángel, 23	2 170	87	93.55	6	6.45	93	4.29	Más luz menos robos
10-193, San Ángel Inn, 23	1 348	85	95.51	4	4.49	89	6.60	Reforestación, poda de muérdago y heno y poda de copeo en las calles Calero, Campestre, Fresnos, Mariscal, Reyna, Aida, Jardín y H Galeana
10-194, San Bartolo Ameyalco (Pblo), 20	19 012	761	99.87	1	0.13	762	4.01	Cámaras de vigilancia Seguridad para todos
10-195, San Clemente, 23	7 268	342	99.13	3	0.87	345	4.75	Realizar pasamanos en andadores
10-196, San Gabriel, 20	280	22	100	0	0	22	7.86	Reparación de estacionamiento
10-197, San Pedro de Los Pinos, 18	306	72	100	0	0	72	23.53	Drenaje para la UT

### Resultados por unidad territorial

Clave y nombre de la unidad territorial y distrito electoral al que pertenece	A. Mejoramiento de espacios públicos		B. Equipamiento e infraestructura urbana								C. Obras y servicios					D. Actividades recreativas	E. Actividades deportivas	F. Actividades culturales	Otros	Opiniones nulas	
	A.1	A.2	B.1	B.2	B.3	B.4	B.5	B.6	B.7	B.8	C.1	C.2	C.3	C.4	C.5	D.1	E.1	F.1			
10-198, Santa Fe, 18	-	-	-	-	19	-	-	-	-	-	-	-	-	75	-	-	-	-	-	-	65
10-199, Santa Fe (U Hab), 18	-	7	-	-	-	-	-	140	-	-	25	-	-	79	-	-	-	-	-	-	36
10-200, Santa Lucía, 20	-	-	-	-	55	-	-	-	126	52	-	-	25	-	-	-	-	-	-	-	29
10-201, Santa Lucía Reacomodo, 20	-	-	-	-	39	-	-	-	-	-	-	-	-	-	-	-	-	-	-	-	5
10-203, Santa María No-noalco, 23	60	-	-	-	-	-	-	-	-	-	-	-	-	-	-	-	-	-	-	-	78
10-204, Santa Rosa Xochiac (Pblo), 20	-	-	-	-	-	-	-	271	-	-	-	-	-	-	-	-	-	-	-	-	651
10-205, Sears Roebuck (U Hab), 18	9	-	-	-	-	-	-	27	-	-	-	-	44	-	-	-	-	-	-	-	11
10-206, Tarango (U Hab), 23	-	42	-	-	-	-	-	-	-	-	27	-	53	-	-	-	-	-	-	-	15
10-208, Tecolcalco, 18	22	-	-	-	79	-	-	-	-	-	7	-	-	5	-	-	-	-	-	-	18
10-209, Tejocote, 18	-	-	-	-	-	-	-	-	-	-	-	-	-	4	48	-	-	-	-	-	3
10-210, Tepeaca, 23	-	-	34	21	-	-	-	22	-	40	-	-	-	-	-	-	-	-	-	-	9
10-211, Tepeaca (Ampl), 23	-	-	-	-	8	-	-	13	18	-	-	-	-	-	-	-	-	-	-	-	28
10-212, Tepopotla, 20	-	-	-	-	-	-	-	-	-	35	5	-	-	24	-	-	-	-	-	-	1
10-213, Tetelpan, 23	7	-	14	-	35	-	-	-	21	-	-	-	-	101	-	-	-	-	-	-	81
10-214, Tetelpan (Pblo), 23	7	-	-	21	48	-	-	-	24	-	-	39	-	49	-	-	-	-	-	-	33
10-215, Tetlalpan, 20	38	-	-	-	-	-	-	-	-	-	-	-	-	-	31	-	-	-	-	-	7
10-216, Tizampampano, 23	-	-	-	-	18	56	-	14	-	-	-	-	-	34	-	-	-	-	-	-	24
10-217, Tizapan-Tizapan San Ángel, 23	-	-	-	-	-	-	-	102	-	-	-	-	-	199	-	-	-	-	-	-	69
10-218, Tlacopac, 23	-	35	-	8	15	-	-	-	-	48	-	-	-	7	-	-	-	-	23	-	4
10-219, Tlacoyaque, 20	-	-	10	-	28	-	-	-	-	-	10	-	-	-	-	-	-	-	-	-	15
10-220, Tlacoyaque (Ampl), 20	111	-	-	-	73	-	-	-	-	-	-	-	-	-	-	-	-	-	-	-	89
10-221, Tlacoyaque (Barr), 20	-	-	-	-	-	-	-	64	-	-	-	-	-	-	-	-	-	-	-	-	22
10-222, Tlacuitlapa, 23	40	-	-	5	66	-	-	29	-	-	-	-	-	-	-	-	-	-	-	-	34
10-223, Tlacuitlapa 2do Reacomodo (Ampl), 23	154	-	-	-	-	-	-	-	-	-	-	-	-	-	-	-	-	-	-	-	124
10-224, Tlapechico, 18	11	-	-	-	53	-	-	-	-	-	4	-	-	-	-	-	-	-	-	-	56
10-226, Tlteca, 18	-	-	-	8	7	-	-	-	-	-	-	-	-	-	-	-	-	-	-	-	2

## Resultados por unidad territorial

Clave y nombre de la unidad territorial y distrito electoral al que pertenece	Lista nominal	MRVYO	%	SEI (Vía remota)	%	Total	Participación %	Nombre del proyecto específico ganador
10-198, Santa Fe, 18	6 505	159	100	0	0	159	2.44	Pueblo de Santa Fe iluminado
10-199, Santa Fe (U Hab), 18	4 945	286	99.65	1	0.35	287	5.80	Iluminemos nuestra unidad Colocación de luminarias led
10-200, Santa Lucía, 20	4 976	284	98.95	3	1.05	287	5.77	Reconstrucción de escalinatas y andadores con barandales Etapa 2
10-201, Santa Lucía Reacomodo, 20	862	44	100	0	0	44	5.10	Pavimentación de calles
10-203, Santa María Nonoalco, 23	3 887	138	100	0	0	138	3.55	Aprovechamiento y utilización de los espacios libres y públicos del centro del pueblo ubicados entre las calles Girardon, Vandyck, Ambrosi y Vandyck
10-204, Santa Rosa Xochiac (Pblo), 20	12 368	921	99.89	1	0.11	922	7.45	Tazas de baño ecológicas
10-205, Sears Roebuck (U Hab), 18	656	90	98.90	1	1.10	91	13.87	Sustitución de red hidráulica de entrada y distribución del edificio y al j y de k al m
10-206, Tarango (U Hab), 23	1 515	137	100	0	0	137	9.04	Mantenimiento y pintura a rejas y barandales de toda la UT
10-208, Tecolcalco, 18	892	130	99.24	1	0.76	131	14.69	Concreto hidráulico en av Tecolcalco
10-209, Tejocote, 18	340	55	100	0	0	55	16.18	Salón cultural el Tejocote (salón de actividades, culturales, cursos y entretenimiento)
10-210, Tepeaca, 23	804	126	100	0	0	126	15.67	Cámaras de seguridad en c Tepeaca esquina con av del Rosal y en c Urraca entre av del Rosal y andador San Marcos
10-211, Tepeaca (Ampl), 23	1 274	67	100	0	0	67	5.26	Construcción de escalinatas a partir de Jaribu hasta el parque en cerrada Abubillas
10-212, Tepopotla, 20	691	65	100	0	0	65	9.41	Alumbrado para Tepopotla (más iluminación para mayor seguridad)
10-213, Tetelpan, 23	4 610	259	100	0	0	259	5.62	Iluminemos nuestras calles Colocación de luminarias led
10-214, Tetelpan (Pblo), 23	3 974	221	100	0	0	221	5.56	UT con identidad Actividades y mejoramiento de la imagen del pueblo
10-215, Tetlalpan, 20	517	76	100	0	0	76	14.70	Gimnasio con barras y área de juegos infantiles
10-216, Tizampampano, 23	912	146	100	0	0	146	16.01	Modificar y rediseñar rampa de acceso principal, adaptar barandal y retiro de jardineras, calz Desierto de los Leones y hasta c Tizupan
10-217, Tizapan-Tizapan San Ángel, 23	7 010	370	100	0	0	370	5.28	Iluminar mi UT
10-218, Tlacopac, 23	2 299	137	97.86	3	2.14	140	6.09	Adquisición e instalación de cámaras de videovigilancia en la c José Ma Teresa de c Corregidora hasta María Luisa
10-219, Tlacoyaque, 20	1 431	63	100	0	0	63	4.40	Colocación de concreto en av Emiliano Zapata y Arboledas
10-220, Tlacoyaque (Ampl), 20	3 188	273	100	0	0	273	8.56	Mejoramiento recreativo
10-221, Tlacoyaque (Barr), 20	758	86	100	0	0	86	11.35	Agua caliente en el hogar
10-222, Tlacuitlapa, 23	2 325	174	100	0	0	174	7.48	Repavimentación de las calles Anáhuac, Mixes, 1ra cda de Mixteca, 2da cda Mixteca, 3ra cda Mixtec, Tenochtitlan, Tecolcotla, cda Tecolcotla y Teotl
10-223, Tlacuitlapa 2do Reacomodo (Ampl), 23	4 149	278	100	0	0	278	6.70	Remodelación del parque Elena Poniatowska
10-224, Tlapechico, 18	3 350	124	100	0	0	124	3.70	Sustitución de concreto hidráulico
10-226, Tloteca, 18	705	17	100	0	0	17	2.41	Pavimentación

## Resultados por unidad territorial

Clave y nombre de la unidad territorial y distrito electoral al que pertenece	A. Mejoramiento de espacios públicos		B. Equipamiento e infraestructura urbana								C. Obras y servicios					D. Actividades recreativas	E. Actividades deportivas	F. Actividades culturales	Otros	Opiniones nulas	
	A.1	A.2	B.1	B.2	B.3	B.4	B.5	B.6	B.7	B.8	C.1	C.2	C.3	C.4	C.5	D.1	E.1	F.1			
10-227, Torres de Mixcoac (U Hab), 23	-	-	-	-	68	-	-	-	-	-	-	-	175	-	-	-	-	-	-	-	10
10-228, Torres de Potrero, 23	140	-	-	62	214	-	-	-	-	-	90	-	-	-	-	-	-	-	-	-	328
10-229, Torres San Antonio (U Hab), 18	22	-	-	-	-	-	-	28	-	-	-	-	83	12	-	-	-	-	-	-	12
10-230, Torres San Pedro (U Hab), 18	7	-	-	-	-	-	-	32	-	-	-	-	41	-	-	-	-	-	-	-	9
10-231, Belén de Las Flores (U Hab), 18	-	-	-	-	46	-	-	-	-	-	32	-	55	-	-	-	-	-	-	-	11
10-232, Unidad Popular Tepeaca, 23	-	-	-	-	11	7	-	8	-	-	42	-	-	-	-	-	-	-	-	-	16
10-233, Unión Olivos, 20	48	-	-	-	-	-	-	-	-	-	-	-	-	-	-	-	-	-	-	-	10
10-234, Unión Popular Emiliano Zapata (U Hab), 23	47	-	-	-	24	-	-	-	-	-	101	-	-	-	-	-	-	-	-	-	29
10-235, Valentín Gómez Farías, 23	-	-	-	-	-	-	-	-	-	-	-	-	45	-	-	-	-	-	-	-	14
10-236, Villa Progresista, 23	6	50	-	-	-	-	-	-	-	-	30	-	-	22	154	-	-	-	-	-	77
10-237, Villa Solidaridad, 18	-	-	13	-	37	-	-	10	-	-	-	-	-	-	-	-	-	-	-	-	28
10-238, Villa Verdún, 20	242	-	-	-	-	-	-	-	-	-	-	-	-	-	-	-	-	-	-	-	15
10-239, Zenón Delgado, 18	-	-	-	16	18	-	-	-	-	-	-	-	-	-	-	-	-	-	-	-	6
10-240, Zotoltitla, 23	2	-	-	-	5	-	-	-	-	-	-	-	32	-	-	-	-	-	-	-	2
10-241, 19 de Mayo, 20	56	-	-	-	88	-	-	36	-	-	-	-	-	-	-	-	-	-	-	-	50
10-242, 1ra Victoria, 18	-	-	-	-	69	-	-	76	-	-	-	-	-	-	-	-	-	-	-	-	107
10-244, 26 de Julio, 20	-	-	14	-	10	-	-	43	-	-	-	-	21	-	-	-	-	-	-	-	19
10-245, 2da El Pirul (Ampl), 18	18	-	-	-	5	-	-	-	-	-	-	-	-	-	-	-	-	-	-	-	4
10-246, 2da Jalapa Tepito (Ampl), 18	22	-	-	-	-	-	-	-	78	23	-	-	-	-	-	-	-	-	-	10	42
10-247, Estado de Hidlgo., 23	-	-	-	-	-	-	-	-	-	137	-	-	-	-	-	-	-	-	-	-	57
10-248, Lomas de Santa Fe II, 20	-	-	-	-	4	-	-	-	-	-	-	-	-	-	-	-	-	-	-	-	0
10-249, Belén de Las Flores., 23	-	-	-	-	28	-	-	-	-	25	-	-	-	6	-	-	-	-	-	-	7
10-250, Lomas de Plateros (U Hab) I, 23	53	432	30	-	13	61	-	13	-	-	28	-	209	64	-	-	-	-	-	-	122
10-251, Lomas de Plateros (U Hab) II, 23	-	-	12	-	12	9	-	11	-	-	41	27	278	14	-	-	-	-	-	7	78
10-252, Olivar del Conde 1ra Sección I, 18	-	-	-	16	51	-	-	-	-	51	-	-	-	-	-	-	-	-	-	-	19
10-253, Olivar del Conde 1ra Sección II, 18	-	-	-	-	-	-	-	-	-	71	-	-	-	-	-	-	-	-	-	-	25
10-254, Olivar del Conde 2da Sección I, 18	22	-	-	7	-	-	-	28	-	-	-	-	-	-	-	-	-	-	12	-	9



## Resultados por unidad territorial

Clave y nombre de la unidad territorial y distrito electoral al que pertenece	Lista nominal	MRVYO	%	SEI (Vía remota)	%	Total	Participación %	Nombre del proyecto específico ganador
10-227, Torres de Mixcoac (U Hab), 23	1 311	251	99.21	2	0.79	253	19.30	Instalación de celdas fotovoltaicas en las azoteas de los 16 edificios de la U Hab
10-228, Torres de Potrero, 23	11 918	833	99.88	1	0.12	834	7	Reencarpetao hidráulico en av principales como av de los Tanques
10-229, Torres San Antonio (U Hab), 18	3 385	156	99.36	1	0.64	157	4.64	Celdas solares para alimentación de los edificios
10-230, Torres San Pedro (U Hab), 18	2 161	89	100	0	0	89	4.12	Sistema de bombas nuevas en el conjunto
10-231, Belén de Las Flores (U Hab), 18	3 067	144	100	0	0	144	4.70	Enmallado y realización de taludes ubicados edificios 94, 95, y 111
10-232, Unidad Popular Tepeaca, 23	1 693	84	100	0	0	84	4.96	Mejoramiento de andadores y calles Malitzin, Chalchitlicue, y Tonantzin
10-233, Unión Olivos, 20	473	58	100	0	0	58	12.26	Domo en el parque
10-234, Unión Popular Emiliano Zapata (U Hab), 23	2 146	201	100	0	0	201	9.37	Construcción del muro de contención en el circuito Ejército Libertador del Sur entre Ricardo Flores Magón y el edificio General Chute
10-235, Valentín Gómez Farías, 23	1 602	58	98.31	1	1.69	59	3.68	Luminarias de buena calidad en escalinatas de acceso a la UT de circuito Valentín Gómez Farías frente a andador Michoacán
10-236, Villa Progresista, 23	2 495	339	100	0	0	339	13.59	Construir un centro interactivo en el espacio ubicado en el and 5 entre calle 4 y calle 3
10-237, Villa Solidaridad, 18	546	88	100	0	0	88	16.12	Repavimentación en la UT
10-238, Villa Verdún, 20	2 226	256	99.61	1	0.39	257	11.55	Remodelación de la casa de la cultura
10-239, Zenón Delgado, 18	2 272	40	100	0	0	40	1.76	Reparación do cambio de asfalto en las calles Ovapan y Acayucan
10-240, Zotoltila, 23	719	41	100	0	0	41	5.70	3ra etapa de estacionamiento en el espacio ubicado en c Jazmín esquina cda Orquídea
10-241, 19 de Mayo, 20	1 006	229	99.57	1	0.43	230	22.86	Repavimentación de la UT
10-242, 1ra Victoria, 18	2 014	252	100	0	0	252	12.51	Cambio de red de agua potable
10-244, 26 de Julio, 20	866	107	100	0	0	107	12.36	Reparar toda la tubería y tomas de agua independientes
10-245, 2da El Pirul (Ampl), 18	930	27	100	0	0	27	2.90	"Mejoramiento de la cancha "
10-246, 2da Jalalpa Tepito (Ampl), 18	3 649	174	99.43	1	0.57	175	4.80	Reconstrucción de escalinatas y colocación de pasamanos en todos los andadores de la UT
10-247, Estado de Hidalgo, 23	1 755	194	100	0	0	194	11.05	Cámaras de vigilancia para toda la UT
10-248, Lomas de Santa Fe II, 20	1 068	4	100	0	0	4	0.37	Continuación de banqueta en Javier Barros Sierra en sentido de bajada desde la división av Santa Fe hacia la glorieta de Vasco de Quiroga
10-249, Belén de Las Flores, 23	578	66	100	0	0	66	11.42	Concreto hidráulico para c Belén de las Flores de la entrada de la UT hasta cda 5ya de Belén de las Flores
10-250, Lomas de Plateros (U Hab) I, 23	7 262	1 022	99.71	3	0.29	1025	14.11	Colocación de barandales en áreas verdes que delimitan los andadores de los edificios secciones f, g y h
10-251, Lomas de Plateros (U Hab) II, 23	5 447	487	99.59	2	0.41	489	8.98	Impermeabilización en las azoteas de los edificios entre av Río Mixcoac y av Dr F De pe Miranda y Circuito 1
10-252, Olivar del Conde 1ra Sección I, 18	6 545	136	99.27	1	0.73	137	2.09	Cámaras y alertas vecinales
10-253, Olivar del Conde 1ra Sección II, 18	6 699	93	96.88	3	3.13	96	1.43	Cámaras de seguridad
10-254, Olivar del Conde 2da Sección I, 18	6 822	75	96.15	3	3.85	78	1.14	Cambio de la red de agua potable, ya que está en muy mal estado, constantemente hay fugas, además de que representa un riesgo de salud pública

### Resultados por unidad territorial

Clave y nombre de la unidad territorial y distrito electoral al que pertenece	A. Mejoramiento de espacios públicos		B. Equipamiento e infraestructura urbana								C. Obras y servicios					D. Actividades recreativas	E. Actividades deportivas	F. Actividades culturales	Otros	Opiniones nulas
	A.1	A.2	B.1	B.2	B.3	B.4	B.5	B.6	B.7	B.8	C.1	C.2	C.3	C.4	C.5	D.1	E.1	F.1		
10-255, Olivar del Conde 2da Sección II, 18	12	-	-	44	39	-	-	-	-	-	-	-	-	-	-	-	-	-	-	32
10-256, Santa Fe Km 8.5, 20	-	-	-	-	22	-	-	-	-	-	-	-	-	29	-	-	-	-	-	15
10-257, Predio La Angostura, 23	603	-	-	-	-	-	-	-	-	-	-	-	-	-	-	-	-	-	-	335
10-258, Residencial María Isabel, 23	4	-	-	3	-	-	-	-	-	-	-	-	14	9	-	-	-	-	-	2
10-259, Residencial Los Pinos (U Hab), 18	28	-	-	-	-	-	-	-	-	-	-	-	54	-	-	-	-	-	-	0
<b>Total</b>	<b>5 055</b>	<b>925</b>	<b>871</b>	<b>1 235</b>	<b>5 959</b>	<b>314</b>	<b>32</b>	<b>1 777</b>	<b>635</b>	<b>3 773</b>	<b>1 915</b>	<b>375</b>	<b>1 706</b>	<b>1 867</b>	<b>416</b>	<b>134</b>	<b>41</b>	<b>69</b>	<b>395</b>	<b>9 129</b>
<b>Total por rubro</b>	<b>5 980</b>		<b>14 596</b>								<b>6 279</b>									

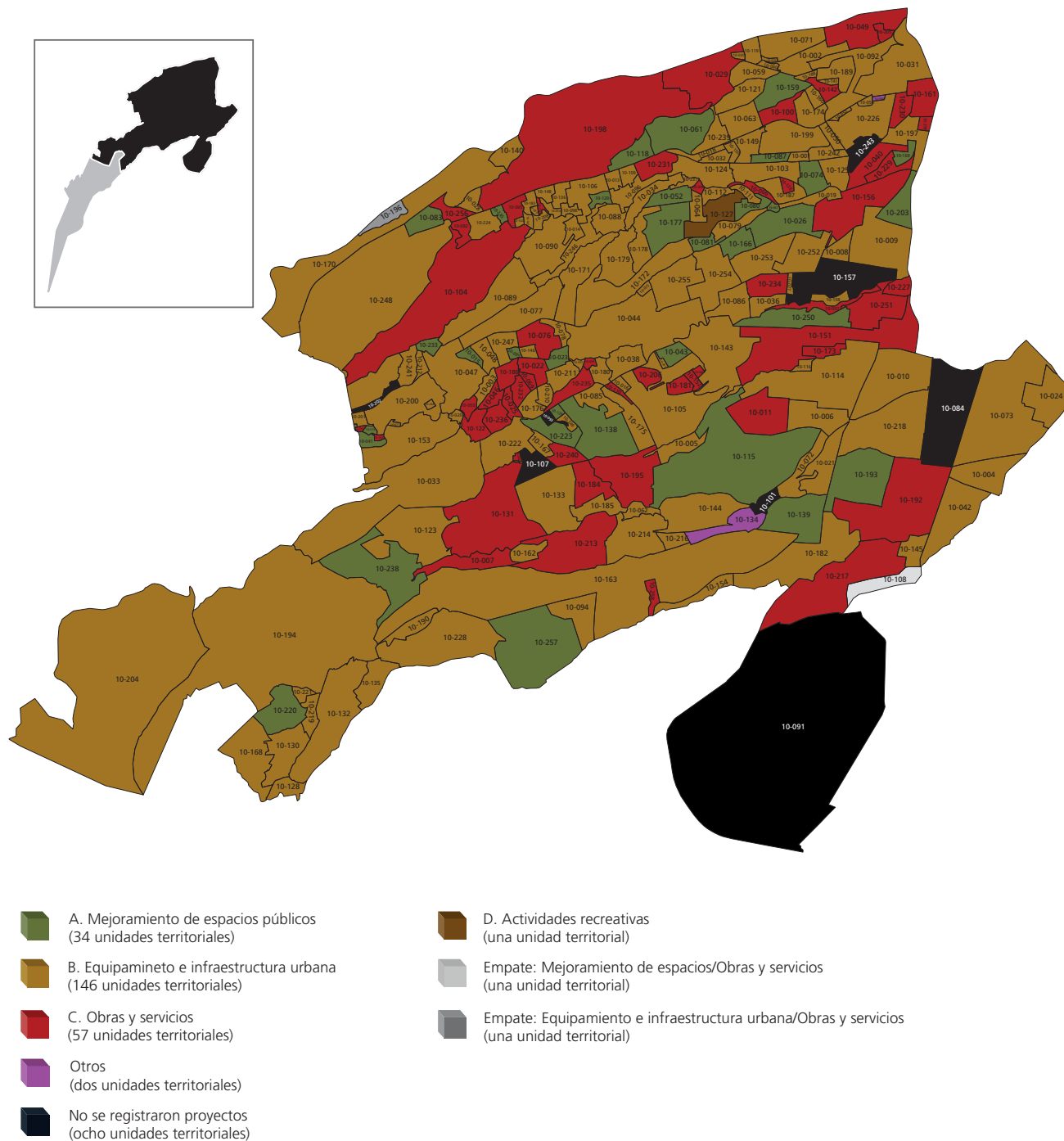
### Resultados por unidad territorial

Clave y nombre de la unidad territorial y distrito electoral al que pertenece	Lista nominal	MRVVO	%	SEI (Via remota)	%	Total	Participación %	Nombre del proyecto específico ganador
10-255, Olivar del Conde 2da Sección II, 18	6 410	127	100	0	0	127	1.98	"Guarniciones y banquetas"
10-256, Santa Fe Km 8.5, 20	362	66	100	0	0	66	18.23	Iluminando la UT
10-257, Predio La Angostura, 23	2 045	936	99.79	2	0.21	938	45.87	Sistema de aspersores en el Parque de los Dinosaurios
10-258, Residencial María Isabel, 23	349	32	100	0	0	32	9.17	Automatización de la puerta de acceso de la UT ubicada en av. Toluca #700
10-259, Residencial Los Pinos (U Hab), 18	363	82	100	0	0	82	22.59	Gimnasio
<b>Álvaro Obregón</b>	<b>573 751</b>	<b>36 475</b>	<b>99.60</b>	<b>148</b>	<b>0.40</b>	<b>36 623</b>	<b>6.38</b>	

NOTA: En las unidades territoriales Guadalupe Inn, con clave 10-084, Jardines del Pedregal, con clave 10-091, Juristas, con clave 10-093, La Herradura, con clave 10-101, La Milagrosa, con clave 10-107, Molino de Rosas, con clave 10-157, Santa Lucía (Pblo), con clave 10-202 y 1ra Victoria sección Bosques, con clave 10-243, no se registraron proyectos específicos, por lo tanto, no hubo consulta.

FUENTE: Elaborado por la DEOEYG con base en la lista nominal proporcionada por la DERFE-INE, con fecha de corte al 15 de enero de 2020 (incluye a las ciudadanas y los ciudadanos que recogieron su credencial para votar hasta el 31 de enero) e información relativa al SNVACC.

Rubro al que pertenece el proyecto ganador en las unidades territoriales de la demarcación territorial a ejecutarse en el año 2021

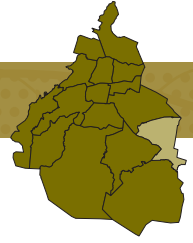


NOTA: En las unidades territoriales Guadalupe Inn, con clave 10-084, Jardines del pedregal, con clave 10-091, Juristas, con clave 10-093, La Herradura, con clave 10-101, La Milagrosa, con clave 10-107, Molino de rosas, con clave 10-157, Santa Lucía (Pblo), con clave 10-202 y 1ra Victoria sección bosques, con clave 10-243, no se registraron proyectos específicos, por lo tanto, no hubo consulta.

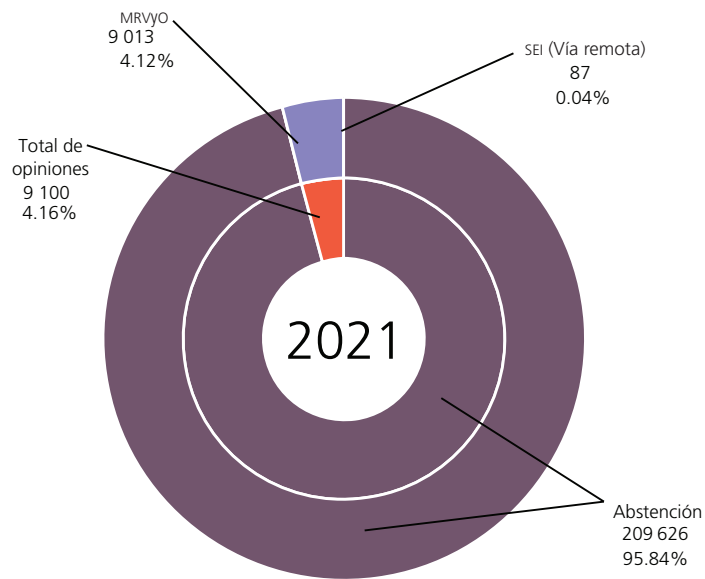
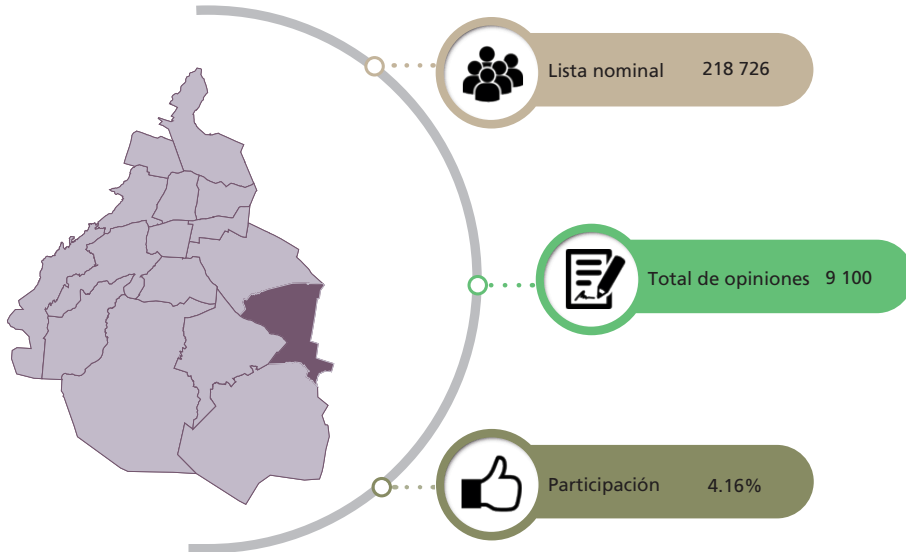
El mapa muestra únicamente la zona poblada de la demarcación.

FUENTE: Elaborado por la DEOYEG con base en las opiniones emitidas en la CPP 2021.

# Tláhuac

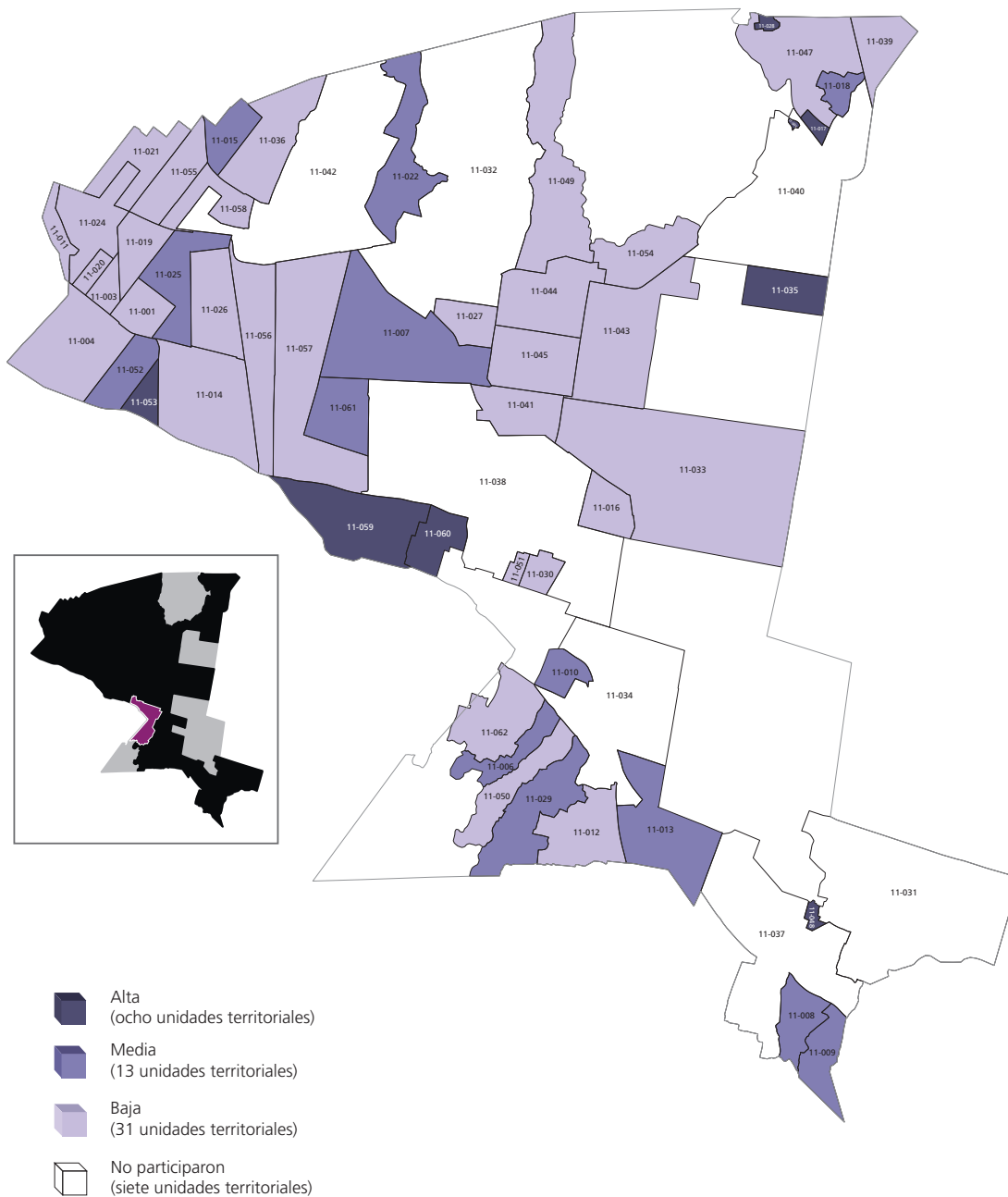


## Participación



FUENTE: Elaborado por la DEOEyG con base en la lista nominal proporcionada por la DERFE-INE, con fecha de corte al 15 de enero de 2020 (incluye a las ciudadanas y los ciudadanos que recogieron su credencial para votar hasta el 31 de enero) e información relativa al SIVACC.

## Nivel de participación en las unidades territoriales de la demarcación territorial










NOTA: Las unidades territoriales marcadas en blanco en el mapa, corresponden a los pueblos originarios en donde no se celebró la jornada electoral única, en cumplimiento de la sentencia SCM-JDC-22/2020 y acumulados de la Sala Regional Ciudad de México del Tribunal Electoral del Poder Judicial de la Federación (TEPJF) y el acuerdo IECM-ACU-CG-028-20 del Consejo General del IECM.

El mapa muestra únicamente la zona poblada de la demarcación. La parte morada observada en el recuadro, corresponde a la demarcación de Xochimilco, conforme al Marco Geográfico de Participación Ciudadana 2019.

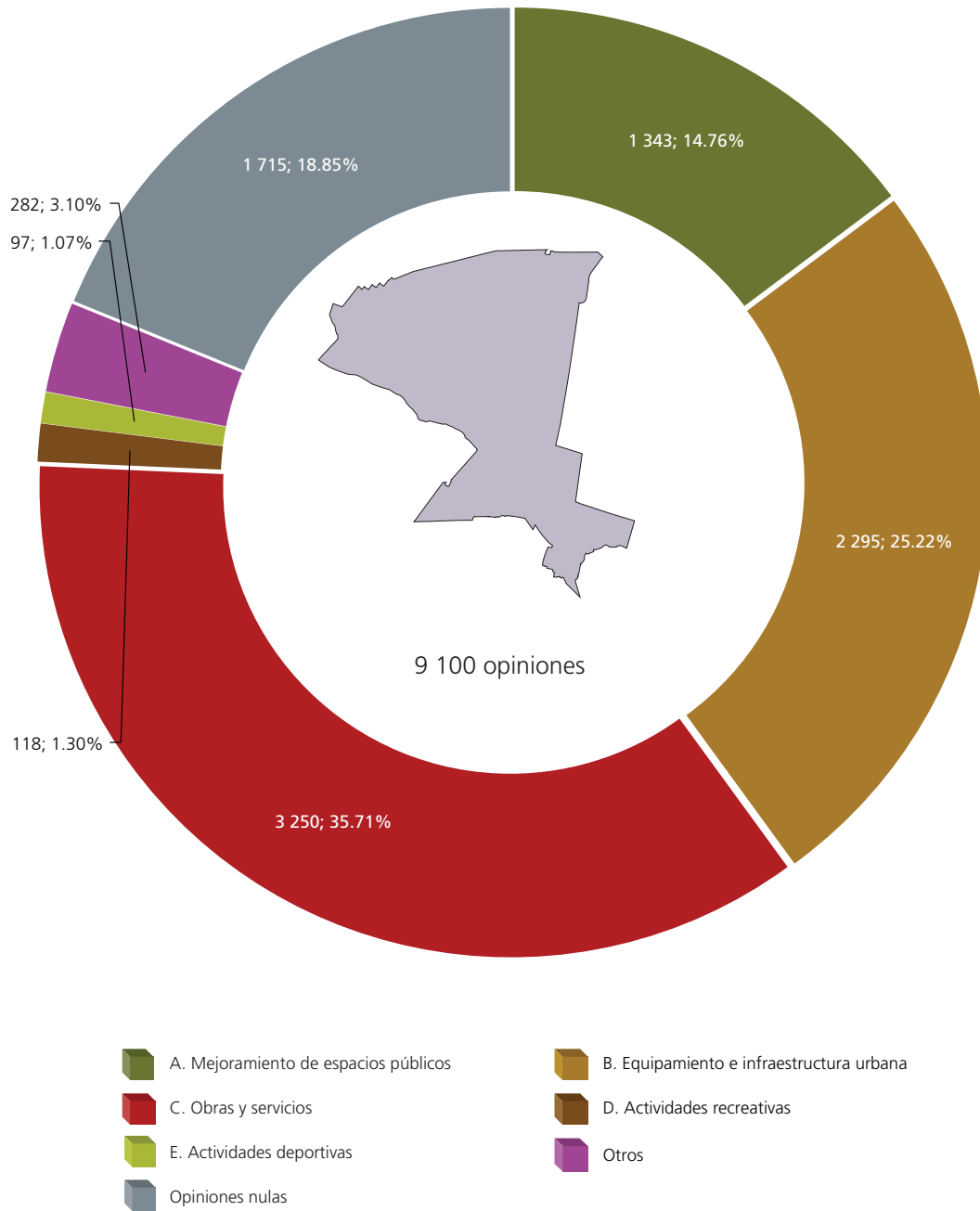
FUENTE: Elaborado por la DEOYEG con base en la participación obtenida en la CPP 2021.

## Opiniones emitidas por rubros y proyectos

Rubros y proyectos	Opiniones emitidas	%
 <b>A. Mejoramiento de espacios públicos</b>	<b>1 343</b>	<b>14.76</b>
A.1 Adecuación y/o mejoramiento de espacios públicos	1 032	11.34
A.2 Áreas verdes e impacto ambiental	311	3.42
 <b>B. Equipamiento e infraestructura urbana</b>	<b>2 295</b>	<b>25.21</b>
B.1 Alcantarillado y drenaje	74	0.81
B.2 Guarniciones y banquetas	451	4.96
B.3 Mejoramiento y reparación de vialidades	1 613	17.72
B.4 Infraestructura para personas discapacitadas	13	0.14
B.6 Red hidráulica	144	1.58
 <b>C. Obras y servicios</b>	<b>3 250</b>	<b>35.71</b>
C.1 Muros de contención y/o rejas perimetrales	101	1.11
C.3 Mejoramiento de entornos habitacionales	220	2.42
C.4 Servicios urbanos brindados por las autoridades locales	2 906	31.93
C.5 Construcción de espacios públicos	23	0.25
 <b>D. Actividades recreativas</b>	<b>118</b>	<b>1.30</b>
D.1 Promoción de actividades lúdicas y recreativas	118	1.30
 <b>E. Actividades deportivas</b>	<b>97</b>	<b>1.07</b>
E.1 Promoción de actividades físicas y eventos deportivos	97	1.07
 <b>Otros</b>	<b>282</b>	<b>3.10</b>
 <b>Opiniones nulas</b>	<b>1 715</b>	<b>18.85</b>

FUENTE: Elaborado por la DEOYEG con base en la información del SIVACC.

### Opiniones emitidas por rubros y proyectos



FUENTE: Elaborado por la DEOEYG con base en la información del SIVACC.

### Resultados por unidad territorial

Clave y nombre de la unidad territorial y distrito electoral al que pertenece	A. Mejoramiento de espacios públicos		B. Equipamiento e infraestructura urbana						C. Obras y servicios				D. Actividades recreativas	E. Actividades deportivas	Otros	Opiniones nulas
	A.1	A.2	B.1	B.2	B.3	B.4	B.6	C.1	C.3	C.4	C.5	D.1	E.1			
11-001, Agrícola Metropolitana, 08	5	-	-	113	23	-	-	-	-	-	128	-	-	-	-	75
11-003, Del Mar Norte, 08	-	-	-	2	-	-	-	-	5	2	45	-	-	-	-	5
11-004, Del Mar Sur, 08	46	-	-	7	69	-	-	-	18	191	-	-	14	-	65	
11-005, El Mirador - Santa Catarina, 07	-	-	-	-	-	-	2	-	-	-	-	57	-	-	6	
11-006, El Rosario, 07	-	-	-	11	78	-	-	-	-	9	-	-	-	-	65	
11-007, El Triángulo, 08	26	-	-	9	-	-	-	-	-	27	-	-	-	-	3	
11-008, Emiliano Zapata 1a, 07	49	-	2	-	0	-	20	-	-	58	-	-	-	1	21	
11-009, Emiliano Zapata 2a, 07	-	-	-	46	9	-	-	-	-	54	-	-	-	-	38	
11-010, Francisco Villa, 07	7	-	-	-	-	-	-	-	-	67	-	-	-	-	8	
11-011, Granjas Cabrera, 08	7	-	-	3	-	-	-	-	2	18	-	-	-	-	3	
11-012, Jaime Torres Bodet, 07	13	-	-	-	71	-	-	-	9	28	-	-	-	-	6	
11-013, Jardines del Llano-U.H. Villa Tlatempa, 07	7	-	-	-	181	-	-	-	-	-	-	-	-	-	28	
11-014, La Draga, 08	5	-	9	-	152	-	-	-	5	58	-	-	-	-	13	
11-015, La Estación, 08	9	-	-	4	40	-	-	-	-	314	-	-	-	-	91	
11-016, La Habana, 08	36	-	-	4	72	-	-	-	-	35	-	-	-	-	11	
11-017, La Joyita, 07	-	-	-	-	-	-	-	-	-	-	-	-	-	45	19	
11-018, La Mesa, 07	13	-	-	-	-	-	-	-	-	34	-	-	-	-	2	
11-019, La Nopalera, 08	34	-	-	-	42	-	-	4	-	58	15	-	-	-	27	
11-020, La Turba, 08	34	-	-	1	23	-	-	-	-	26	-	-	-	-	6	
11-021, Las Arboledas, 08	1	-	21	4	8	-	-	-	3	28	-	-	-	-	40	
11-022, López Portillo, 07	43	-	-	-	29	-	-	-	-	123	-	-	-	-	162	
11-024, Los Olivos, 08	37	-	2	3	13	-	-	-	-	60	-	-	-	-	38	
11-025, Miguel Hidalgo, 08	57	-	-	30	60	-	-	-	-	275	-	-	-	-	123	
11-026, Miguel Hidalgo Ote, 08	9	-	5	7	7	-	-	-	-	71	-	-	-	-	4	



### Resultados por unidad territorial

Clave y nombre de la unidad territorial y distrito electoral al que pertenece	Lista nominal	MRVYO	%	SEI (Vía remota)	%	Total	Participación %	Nombre del proyecto específico ganador
11-001, Agrícola Metropolitana, 08	7 803	339	98.55	5	1.45	344	4.41	Reconstrucción de guarniciones y banquetas, sendero seguro
11-003, Del Mar Norte, 08	2 366	59	100	0	0	59	2.49	Luminarias solares
11-004, Del Mar Sur, 08	13 032	407	99.27	3	0.73	410	3.15	Iluminando
11-005, El Mirador - Santa Catarina, 07	147	65	100	0	0	65	44.22	Una visión cultural
11-006, El Rosario, 07	2 128	163	100	0	0	163	7.66	Reconstruyendo las calles
11-007, El Triángulo, 08	786	65	100	0	0	65	8.27	Mejoremos nuestro parque
11-008, Emiliano Zapata 1a, 07	1 810	149	98.68	2	1.32	151	8.34	Iluminando las calles de la Conchita Tetelco
11-009, Emiliano Zapata 2a, 07	1 386	146	99.32	1	0.68	147	10.61	Guarniciones y banquetas e iluminación
11-010, Francisco Villa, 07	1 138	82	100	0	0	82	7.21	Ilumina tu UT
11-011, Granjas Cabrera, 08	1 698	31	93.94	2	6.06	33	1.94	Luminarias
11-012, Jaime Torres Bodet, 07	5 448	127	100	0	0	127	2.33	Enchulando nuestra UT - pavimento
11-013, Jardines del Llano-U.H. Villa Tlatempa, 07	1 682	216	100	0	0	216	12.84	Reencarpetamiento para la calle Jazmín
11-014, La Draga, 08	4 783	238	98.35	4	1.65	242	5.06	Reencarpetamiento de la c de Malva
11-015, La Estación, 08	8 448	456	99.56	2	0.44	458	5.42	Iluminando mi UT estamos más seguros
11-016, La Habana, 08	3 810	158	100	0	0	158	4.15	Reencarpetamiento de las calles de La Habana
11-017, La Joyita, 07	281	64	100	0	0	64	22.78	Paseos culturales, recreativos y deportivos para comunidad
11-018, La Mesa, 07	944	49	100	0	0	49	5.19	Luminarias en la UT
11-019, La Nopalera, 08	5 639	178	98.89	2	1.11	180	3.19	Instalación de luminarias en la UT
11-020, La Turba, 08	1 982	89	98.89	1	1.11	90	4.54	Mejoramiento del deportivo "Manuel Aguilera"
11-021, Las Arboledas, 08	7 877	102	97.14	3	2.86	105	1.33	Iluminación sustentable, llegando a casa seguros
11-022, López Portillo, 07	3 036	356	99.72	1	0.28	357	11.76	Iluminando la UT por tu seguridad
11-024, Los Olivos, 08	7 133	152	99.35	1	0.65	153	2.14	Iluminando
11-025, Miguel Hidalgo, 08	9 221	542	99.45	3	0.55	545	5.91	Iluminando mi UT segura
11-026, Miguel Hidalgo Ote, 08	10 339	103	100	0	0	103	1	Iluminando mi calle segura

### Resultados por unidad territorial

Clave y nombre de la unidad territorial y distrito electoral al que pertenece	A. Mejoramiento de espacios públicos		B. Equipamiento e infraestructura urbana						C. Obras y servicios				D. Actividades recreativas	E. Actividades deportivas	Otros	Opiniones nulas
	A.1	A.2	B.1	B.2	B.3	B.4	B.6	C.1	C.3	C.4	C.5	D.1	E.1			
11-027, Ojo de Agua, 07	19	-	-	-	12	-	-	5	-	5	-	-	-	-	19	
11-028, Paraíso Santa Catarina, 07	13	53	-	-	-	-	-	-	-	-	-	-	7	45	12	
11-029, Peña Alta, 07	-	-	-	-	30	-	-	-	59	119	-	-	-	49	72	
11-030, Quiahuatla, 08	-	-	-	42	27	-	-	-	-	37	-	-	-	-	20	
11-033, San José, 07	114	-	-	-	-	-	-	-	-	77	-	-	-	-	42	
11-035, San Miguel (Ampl), 07	-	7	-	-	-	-	-	-	-	-	-	-	-	-	19	
11-036, San Miguel Zapotitla, 08	-	-	24	20	17	-	-	-	-	232	-	-	-	-	33	
11-039, Santa Catarina (Ampl), 07	36	-	-	-	-	-	-	-	-	-	-	-	-	-	9	
11-041, Santa Cecilia, 08	-	-	-	47	66	-	-	-	-	60	-	-	-	-	71	
11-043, Selene (Ampl), 07	-	-	-	23	-	-	9	-	-	63	8	-	-	-	15	
11-044, Selene 1a Secc, 07	-	-	-	-	42	-	95	-	-	68	-	-	-	-	52	
11-045, Selene 2da Secc, 07	-	-	-	-	88	-	-	-	-	-	-	-	-	-	66	
11-047, Teozoma, 07	15	-	-	-	-	-	-	-	-	-	-	-	-	13	5	
11-048, Tepantitlamilco, 07	61	-	-	-	-	-	-	-	-	-	-	-	-	-	18	
11-049, Tezontitla-Zompanitla, 07	5	-	-	4	-	-	-	-	-	-	-	-	-	2	2	
11-050, Tierra Blanca, 07	-	-	-	-	53	-	-	-	-	-	-	-	-	-	19	
11-051, Tierra y Libertad, 08	-	-	1	12	11	-	-	-	6	7	-	-	-	-	9	
11-052, Villa Centroamericana (U Hab), 08	264	12	-	9	9	-	-	87	-	124	-	-	-	-	155	
11-053, Villas de los Trabajadores (GDF) (U Hab), 08	15	212	-	11	25	-	-	-	2	61	-	-	-	-	24	
11-054, 3 de Mayo, 07	-	-	1	3	1	-	-	-	-	1	-	13	-	-	2	
11-055, Unidades Habitacionales de Santa Ana Poniente I, 08	-	-	-	14	20	-	-	-	14	81	-	-	-	-	20	
11-056, La Conchita I, 08	-	-	-	7	23	-	18	-	-	67	-	-	-	-	11	
11-057, La Conchita II, 08	-	-	-	10	23	-	-	-	-	49	-	-	9	53	10	

### Resultados por unidad territorial

Clave y nombre de la unidad territorial y distrito electoral al que pertenece	Lista nominal	MRVYO	%	SEI (Vía remota)	%	Total	Participación %	Nombre del proyecto específico ganador
11-027, Ojo de Agua, 07	2 568	60	100	0	0	60	2.34	Empastado de las zonas verdes del deportivo
11-028, Paraíso Santa Catarina, 07	449	130	100	0	0	130	28.95	Restableciendo el medio ambiente, sembrando vida
11-029, Peña Alta, 07	4 592	328	99.70	1	0.30	329	7.16	Iluminando Peña Alta
11-030, Quiahuatla, 08	3 522	126	100	0	0	126	3.58	Luminarias en tu UT
11-033, San José, 07	7 053	231	99.14	2	0.86	233	3.30	Remodelación de la cancha de basquetbol y parque San José
11-035, San Miguel (Ampl), 07	126	26	100	0	0	26	20.63	Dando vida a mi comunidad
11-036, San Miguel Zapotitla, 08	10 554	323	99.08	3	0.92	326	3.09	Iluminando San Rafael Atlixco sobre San Rafael Atlixco hasta Salvador Díaz Mirón
11-039, Santa Catarina (Ampl), 07	1 210	45	100	0	0	45	3.72	Deporte en la ampliación
11-041, Santa Cecilia, 08	5 135	244	100	0	0	244	4.75	Luminarias solares sobre av Sonido 13
11-043, Selene (Ampl), 07	4 472	118	100	0	0	118	2.64	Luz y seguridad en mi calle
11-044, Selene 1a Secc, 07	7 181	257	100	0	0	257	3.58	Mejorar las tuberías del agua
11-045, Selene 2da Secc, 07	6 483	153	99.35	1	0.65	154	2.38	Reencarpetamiento
11-047, Teozoma, 07	640	33	100	0	0	33	5.16	Recreación cultura y deporte para la comunidad
11-048, Tepantitlamilco, 07	124	79	100	0	0	79	63.71	Sendero seguro
11-049, Tezontitla-Zompantitla, 07	415	13	100	0	0	13	3.13	Contenedores recolectores de basura
11-050, Tierra Blanca, 07	2 005	72	100	0	0	72	3.59	Reencarpetamiento de av Tehutli
11-051, Tierra y Libertad, 08	1 388	46	100	0	0	46	3.31	Guarniciones y banquetas para caminar seguro "Prolongación Emiliano Zapata"
11-052, Villa Centroamericana (U Hab), 08	4 969	617	93.48	43	6.52	660	13.28	Techumbre e iluminación de canchas de voleibol
11-053, Villas de los Trabajadores (GDF) (U Hab), 08	2 434	349	99.71	1	0.29	350	14.38	El Jardín de los Poetas (segunda etapa) reubicación
11-054, 3 de Mayo, 07	540	21	100	0	0	21	3.89	Cultura en la 3 de Mayo
11-055, Unidades Habitacionales de Santa Ana Poniente I, 08	9 082	148	99.33	1	0.67	149	1.64	Mis calles iluminadas
11-056, La Conchita I, 08	9 020	126	100	0	0	126	1.40	Camino seguro
11-057, La Conchita II, 08	14 783	149	96.75	5	3.25	154	1.04	Cultura en tu UT

### Resultados por unidad territorial

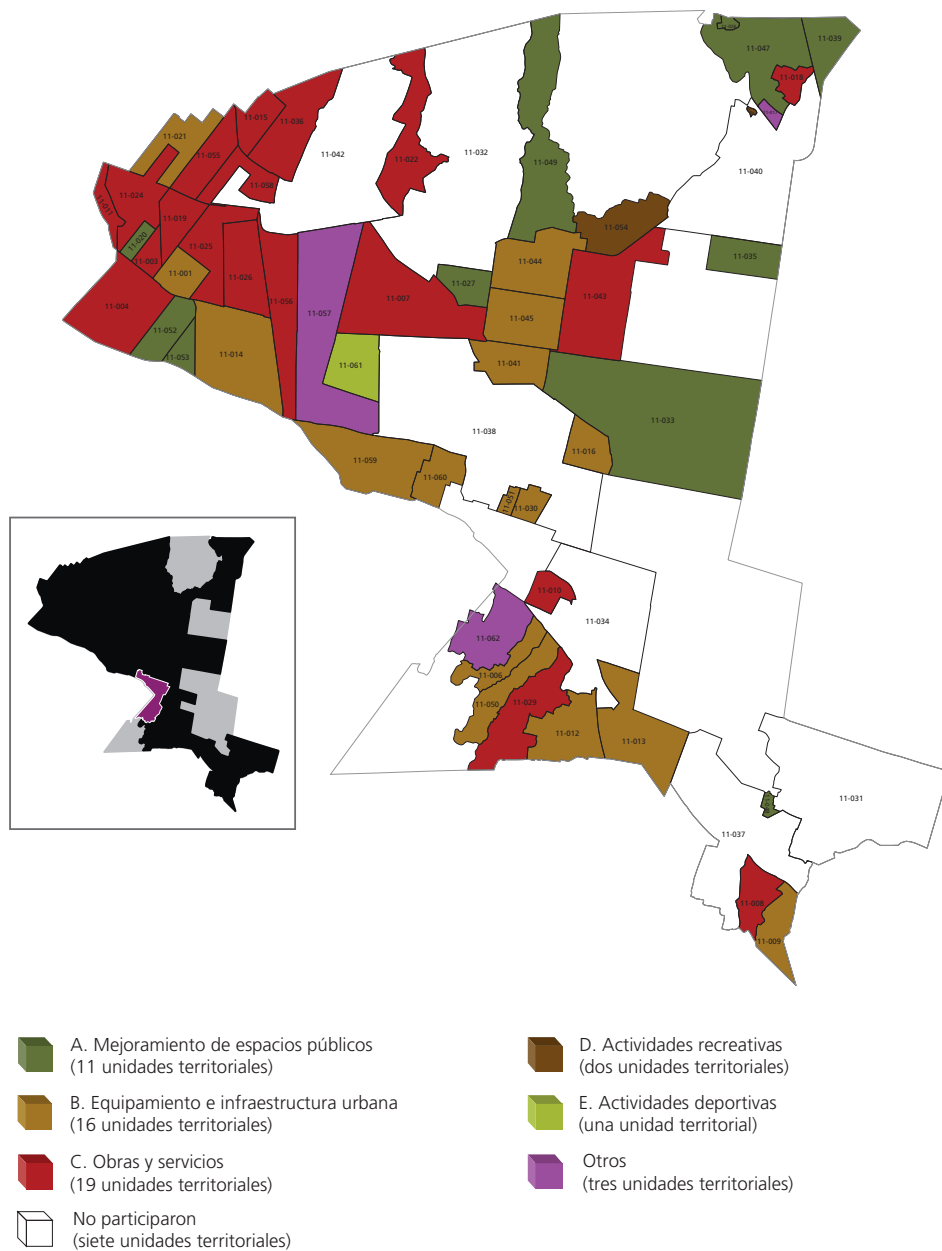
Clave y nombre de la unidad territorial y distrito electoral al que pertenece	A. Mejoramiento de espacios públicos		B. Equipamiento e infraestructura urbana					C. Obras y servicios				D. Actividades recreativas	E. Actividades deportivas	Otros	Opiniones nulas	
	A.1	A.2	B.1	B.2	B.3	B.4	B.6	C.1	C.3	C.4	C.5	D.1	E.1			
11-058, Unidades Habitacionales de Santa Ana Poniente II, 08	31	3	9	5	8	13	-	-	77	124	-	-	-	-	-	35
11-059, Atotolco, 08	12	14	-	-	170	-	-	-	3	-	-	32	-	6	31	
11-060, Cuitláhuac, 08	9	2	-	-	87	-	-	-	20	-	-	-	-	16	31	
11-061, Tempiluli, 08	-	8	-	-	24	-	-	-	-	-	-	16	67	18	29	
11-062, Olivar Santa María, 07	-	-	-	-	-	-	-	-	-	24	-	-	-	34	25	
<b>Total</b>	<b>1 032</b>	<b>311</b>	<b>74</b>	<b>451</b>	<b>1 613</b>	<b>13</b>	<b>144</b>	<b>101</b>	<b>220</b>	<b>2 906</b>	<b>23</b>	<b>118</b>	<b>97</b>	<b>282</b>	<b>1 715</b>	
<b>Total por rubro</b>	<b>1 343</b>		<b>2 295</b>					<b>3 250</b>								

### Resultados por unidad territorial

Clave y nombre de la unidad territorial y distrito electoral al que pertenece	Lista nominal	MRVYO	%	SEI (Via remota)	%	Total	Participación %	Nombre del proyecto específico ganador
11-058, Unidades Habitacionales de Santa Ana Poniente II, 08	9 069	305	100	0	0	305	3.36	Embellaciendo nuestra unidad "Manuel M López III"
11-059, Atotolco, 08	936	268	100	0	0	268	28.63	Nivelación de camino rural
11-060, Cuitláhuac, 08	849	165	100	0	0	165	19.43	Mejorando mi calle
11-061, Tempiluli, 08	1 428	162	100	0	0	162	11.34	Deporte en tu colona
11-062, Olivar Santa María, 07	4 782	83	100	0	0	83	1.74	La cultura y recreación como medio para integración comunitaria en el Olivar Santa María
<b>Tláhuac</b>	<b>218 726</b>	<b>9 013</b>	<b>99.04</b>	<b>87</b>	<b>0.96</b>	<b>9 100</b>	<b>4.16</b>	

FUENTE: Elaborado por la DEOEYG con base en la lista nominal proporcionada por la DERFE-INE, con fecha de corte al 15 de enero de 2020 (incluye a las ciudadanas y los ciudadanos que recogieron su credencial para votar hasta el 31 de enero) e información relativa al SIVACC.

**Rubro al que pertenece el proyecto ganador en las unidades territoriales de la demarcación territorial a ejecutarse en el año 2021**



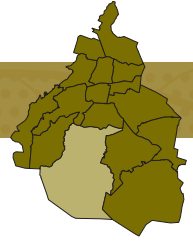
NOTA: Los rubros ganadores aquí representados derivan de la organización relativa a los códigos en que se colocan los proyectos específicos.

Las unidades territoriales marcadas en blanco en el mapa, corresponden a los pueblos originarios en donde no se celebró la jornada electiva única, en cumplimiento de la sentencia SCM-JDC-22/2020 y acumulados de la Sala Regional Ciudad de México del Tribunal Electoral del Poder Judicial de la Federación (TEPJF) y el acuerdo IECM-ACU-CG-028-20 del Consejo General del IECM.

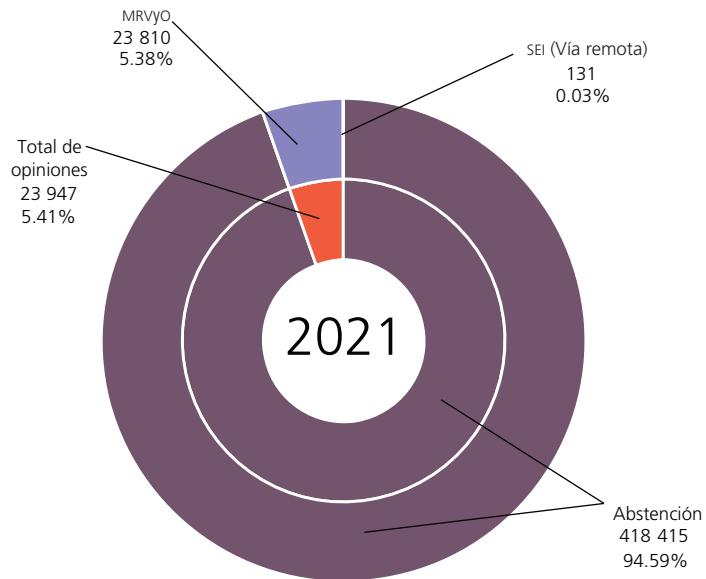
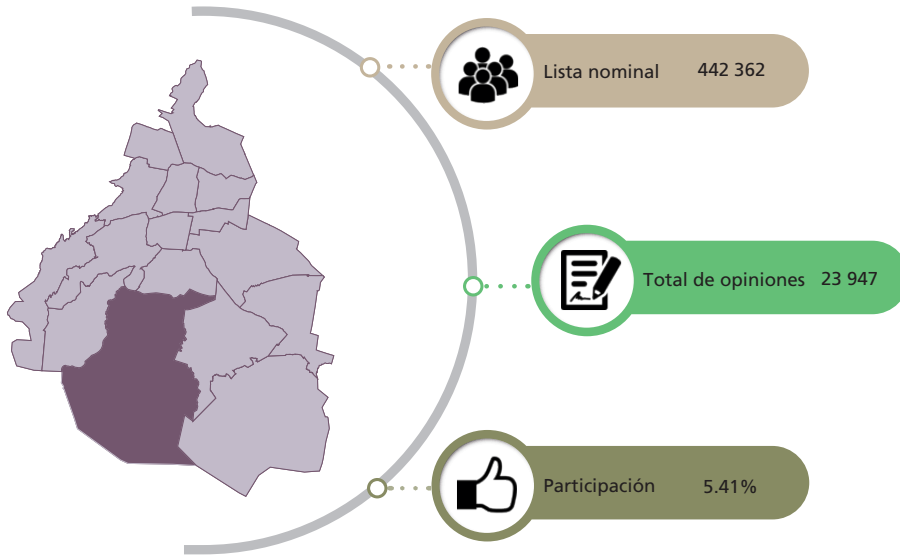
El mapa muestra únicamente la zona poblada de la demarcación. La parte morada observada en el recuadro, corresponde a la demarcación de Xochimilco, conforme al Marco Geográfico de Participación Ciudadana 2019.

FUENTE: Elaborado por la DEOEGY con base en las opiniones emitidas en la CPP 2021.

# Tlalpan

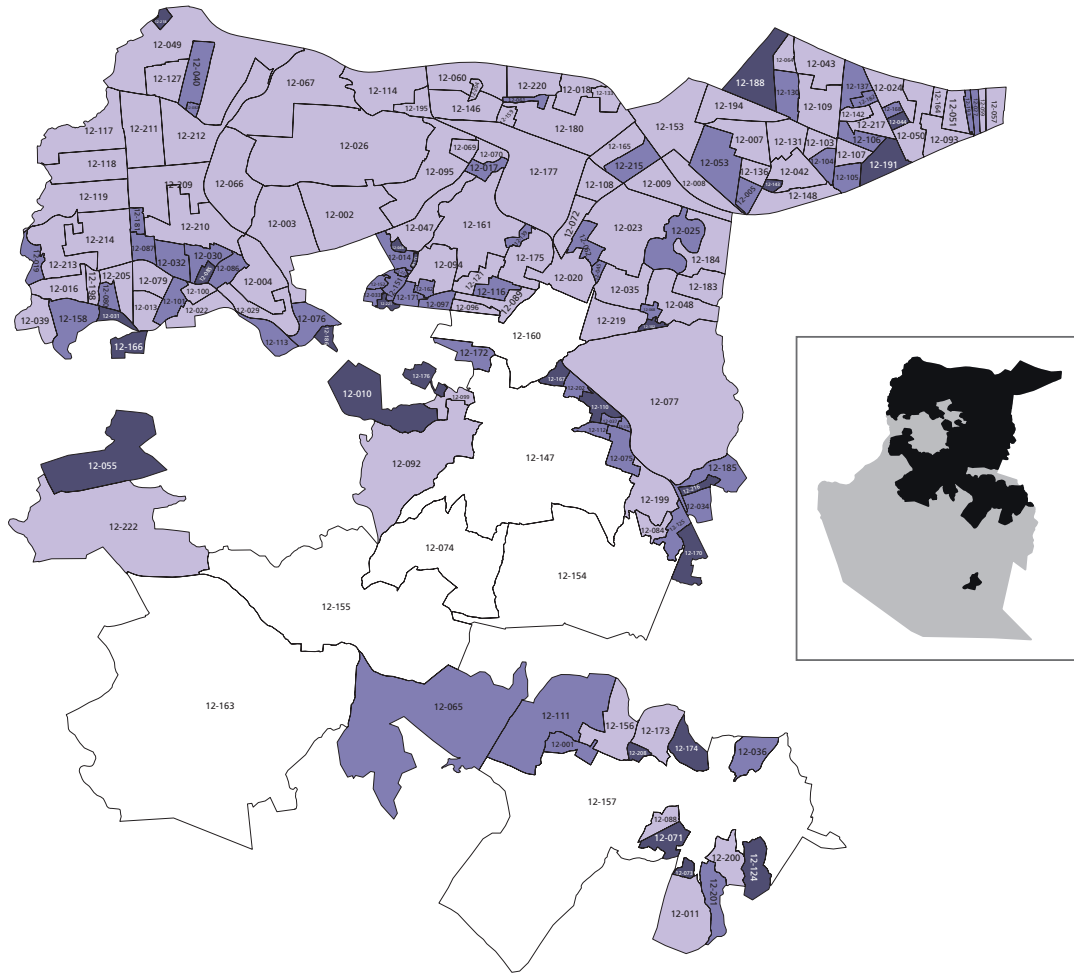





## Participación



FUENTE: Elaborado por la DEOEYG con base en la lista nominal proporcionada por la DERFE-INE, con fecha de corte al 15 de enero de 2020 (incluye a las ciudadanas y los ciudadanos que recogieron su credencial para votar hasta el 31 de enero) e información relativa al SIVACC.

## Nivel de participación en las unidades territoriales de la demarcación territorial



-  Alta  
(25 unidades territoriales)
-  Media  
(55 unidades territoriales)
-  Baja  
(91 unidades territoriales)
-  No participaron  
(ocho unidades territoriales)











NOTA: Las unidades territoriales marcadas en blanco en el mapa, corresponden a los pueblos originarios en donde no se celebró la jornada electoral única, en cumplimiento de la sentencia SCM-JDC-22/2020 y acumulados de la Sala Regional Ciudad de México del Tribunal Electoral del Poder Judicial de la Federación (TEPJF) y el acuerdo IECM-ACU-CG-028-20 del Consejo General del IECM.

El mapa muestra únicamente la zona poblada de la demarcación.

FUENTE: Elaborado por la DEOYEG con base en la participación obtenida en la CPP 2021.

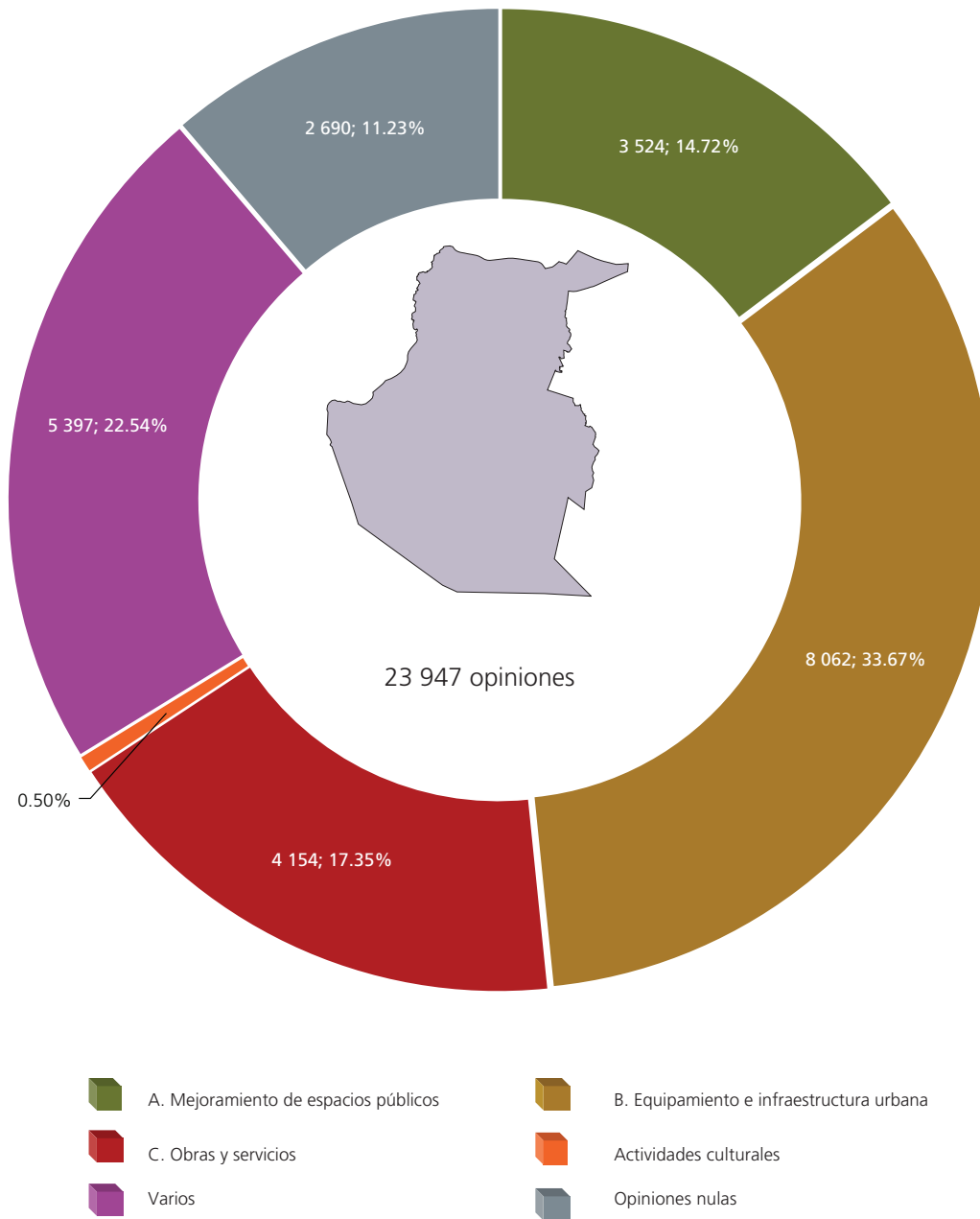
## Opiniones emitidas por rubros y proyectos

Rubros y proyectos	Opiniones emitidas	%
 <b>A. Mejoramiento de espacios públicos</b>	<b>3 524</b>	<b>14.72</b>
A.1 Adecuación y/o mejoramiento de espacios públicos	3 401	14.20
A.2 Áreas verdes e impacto ambiental	123	0.52
 <b>B. Equipamiento e infraestructura urbana</b>	<b>8 062</b>	<b>33.67</b>
B.1 Alcantarillado y drenaje	368	1.54
B.2 Guarniciones y banquetas	741	3.10
B.3 Mejoramiento y reparación de vialidades	1 488	6.21
B.4 Infraestructura para personas discapacitadas	41	0.17
B.5 Balizamiento, nomenclatura y señalización	158	0.66
B.6 Red hidráulica	3 349	13.99
B.7 Escalinatas y puentes peatonales	51	0.21
B.8 Prevención del delito	1 866	7.79
 <b>C. Obras y servicios</b>	<b>4 154</b>	<b>17.35</b>
C.1 Muros de contención y/o rejas perimetrales	114	0.48
C.2 Pasamanos y barandales	86	0.36
C.3 Mejoramiento de entornos habitacionales	1 416	5.91
C.4 Servicios urbanos brindados por las autoridades locales	2 343	9.79
C.5 Construcción de espacios públicos	195	0.81
 <b>D. Actividades recreativas</b>	<b>20</b>	<b>0.08</b>
D.1 Promoción de actividades lúdicas y recreativas	20	0.08
 <b>E. Actividades deportivas</b>	<b>8</b>	<b>0.03</b>
E.1 Promoción de actividades físicas y eventos deportivos	8	0.03
 <b>F. Actividades culturales</b>	<b>120</b>	<b>0.50</b>
F.1 Promoción de actividades socio-culturales	120	0.50
 <b>Otros</b>	<b>5 369</b>	<b>22.42</b>
 <b>Opiniones nulas</b>	<b>2 690</b>	<b>11.23</b>

FUENTE: Elaborado por la DEOEG con base en la información del SIVACC.



### Opiniones emitidas por rubros y proyectos



NOTA: En la categoría "Varios", se acumulan los valores correspondientes a los rubros de actividades recreativas y deportivas, así como la del grupo denominado "Otros".  
FUENTE: Elaborado por la DEOYEG con base en la información del SIVACC.

### Resultados por unidad territorial

Clave y nombre de la unidad territorial y distrito electoral al que pertenece	A. Mejoramiento de espacios públicos		B. Equipamiento e infraestructura urbana								C. Obras y servicios					D. Actividades recreativas	E. Actividades deportivas	F. Actividades culturales	Otros	Opiniones nulas	
	A.1	A.2	B.1	B.2	B.3	B.4	B.5	B.6	B.7	B.8	C.1	C.2	C.3	C.4	C.5	D.1	E.1	F.1			
12-001, Ahuacatitla, 19	-	-	-	-	-	-	-	-	1	-	14	-	-	34	5	-	-	-	-	9	9
12-002, Ampliación Miguel Hidalgo 2a Secc, 14	78	-	3	1	20	-	-	-	1	-	18	-	-	-	-	-	-	-	-	38	18
12-003, Ampliación Miguel Hidalgo 3a Secc, 14	56	-	-	3	53	-	-	-	99	-	7	-	-	-	24	-	-	-	-	38	31
12-004, Ampliación Miguel Hidalgo 4a Secc, 14	5	-	-	6	8	-	-	-	232	-	-	-	-	-	17	-	-	-	-	32	21
12-005, AMSA, 16	26	-	-	-	27	-	-	-	-	-	-	-	-	-	22	-	-	-	-	-	8
12-007, Arboledas del Sur, 16	-	-	-	33	39	-	-	-	40	-	99	-	-	-	-	-	-	-	-	27	45
12-008, Arenal Guadalupe Tlalpan, 16	-	-	31	-	5	-	-	-	-	-	-	-	-	-	14	-	-	-	-	-	2
12-009, Arenal Puerta Tepepan, 16	10	5	-	1	2	-	-	-	2	-	-	-	-	-	-	-	-	-	-	-	0
12-010, Atocpa Sur, 19	-	10	31	-	-	-	-	-	49	-	36	-	-	-	24	-	-	-	-	33	19
12-011, Ayocacatitla, Asunción, 19	-	-	-	-	-	-	-	-	6	16	-	-	-	-	10	-	-	-	-	9	2
12-013, Belvedere, 14	4	34	-	4	2	6	-	-	-	-	-	-	-	23	2	-	-	-	-	-	6
12-014, Bosque de Tepeximilpa, 14	8	-	8	-	-	-	-	-	8	-	2	-	-	-	9	-	-	-	-	102	31
12-016, Bosques del Pedregal, 14	-	-	-	42	-	-	-	-	13	-	-	-	-	-	28	-	-	-	-	101	26
12-017, Calvario Camisetas, 16	17	-	-	-	-	-	-	-	-	-	-	-	-	-	1	-	-	-	-	22	13
12-018, Cantera Puente de Piedra, 16	43	-	-	7	17	-	-	-	4	-	15	-	-	-	22	-	-	-	-	46	23
12-019, Chichicaspatl, 14	-	-	-	-	-	-	-	-	6	-	2	-	-	8	10	-	-	-	-	109	21
12-020, Chimalcoyoc, 16	15	-	-	-	-	-	-	-	25	-	-	-	-	-	25	-	-	-	-	31	13
12-022, Chimilli, 14	23	2	-	-	-	-	-	-	10	-	-	-	-	-	-	-	-	-	2	14	0
12-023, Club de Golf México-San Buenaventura, 16	23	-	-	-	-	-	-	-	4	-	44	-	-	-	19	-	-	-	-	-	3
12-024, Coapa 2a Sección-Ramos Millán, 16	-	-	-	-	37	-	-	-	-	-	41	-	-	-	8	-	-	-	-	-	1
12-025, Colinas del Bosque-Las Tórtolas, 16	99	-	-	-	-	-	-	-	-	-	53	-	-	-	24	-	-	-	-	-	7
12-026, Condominio del Bosque (Fracc)-Bosque de Tlalpan, 14	6	1	-	0	2	-	-	0	-	-	-	-	-	2	13	-	-	-	-	-	1

## Resultados por unidad territorial

Clave y nombre de la unidad territorial y distrito electoral al que pertenece	Lista nominal	MRVYO	%	SEI (Vía remota)	%	Total	Participación %	Nombre del proyecto específico ganador
12-001, Ahuacatitla, 19	733	72	100	0	0	72	9.82	Impermeabilización de azoteas y muros
12-002, Ampliación Miguel Hidalgo 2a Secc, 14	12 985	172	97.18	5	2.82	177	1.36	Remodelación y mejoramiento del parque Busto de Juárez 2021
12-003, Ampliación Miguel Hidalgo 3a Secc, 14	13 143	304	97.75	7	2.25	311	2.37	Tinacos para almacenamiento de agua para la UT
12-004, Ampliación Miguel Hidalgo 4a Secc, 14	6 779	317	98.75	4	1.25	321	4.74	Tinacos para toda la UT
12-005, AMSA, 16	794	83	100	0	0	83	10.45	Pavimentación de c. Poniente
12-007, Arboledas del Sur, 16	5 128	272	96.11	11	3.89	283	5.52	"UT segura" cámaras inteligentes de vigilancia
12-008, Arenal Guadalupe Tlalpan, 16	1 824	51	98.08	1	1.92	52	2.85	Barreras anti-inundación y válvulas check para reducir la vulnerabilidad y el riesgo de inundación y pérdida del patrimonio
12-009, Arenal Puerta Tepepan, 16	494	20	100	0	0	20	4.05	Iluminación del parque "Concordia" ubicado en la calle Río San Buenaventura y cerrada Río San Buenaventura
12-010, Atocpa Sur, 19	384	202	100	0	0	202	52.60	Colocación de tinacos para toda la UT
12-011, Ayocacatitla, Asunción, 19	730	43	100	0	0	43	5.89	Reutilicemos nuestra agua (captación de agua pluvial)
12-013, Belvedere, 14	2 871	81	100	0	0	81	2.82	Rescate de área verde de la UT para habilitar un pabellón para actividades culturales y ecológicas, juegos lúdicos y bancas
12-014, Bosque de Tepeximilpa, 14	1 404	167	99.40	1	0.60	168	11.97	Calentador solar para la ciudadanía cpp 2021
12-016, Bosques del Pedregal, 14	4 544	208	99.05	2	0.95	210	4.62	Calentadores solares para toda la UT
12-017, Calvario Camisetas, 16	586	53	100	0	0	53	9.04	Calentadores solares en c. Camisetas, la Fama, calz. Fuentes Brotantes, 1er andador Camisetas y 2 andador y privada Fuentes Brotantes
12-018, Cantera Puente de Piedra, 16	4 084	177	100	0	0	177	4.33	Espacio cultural y educativo abierto en calzada para todos en Cantera Pte. de Piedra, proyecto sostenible amigable con el medio ambiente 1ra. Etapa
12-019, Chichicaspatl, 14	1 921	156	100	0	0	156	8.12	Estufa de inducción ahorradora con energía sustentable
12-020, Chimalcoyoc, 16	3 866	109	100	0	0	109	2.82	Lámparas solares con sensor de movimiento para las casas de toda la UT
12-022, Chimilli, 14	1 365	47	92.16	4	7.84	51	3.74	Construcción de tanque de captación de aguas pluviales en solidaridad
12-023, Club de Golf México-San Buenaventura, 16	1 855	93	100	0	0	93	5.01	Cámaras de vigilancia en toda la UT
12-024, Coapa 2a Sección-Ramos Millán, 16	2 542	87	100	0	0	87	3.42	Cámaras de vigilancia para toda la UT
12-025, Colinas del Bosque-Las Tórtolas, 16	2 025	183	100	0	0	183	9.04	Mejoras en contenedor de basura, comprar equipo y contenedores para separación y distribución de basura
12-026, Condominio del Bosque (Frac)-Bosque de Tlalpan, 14	460	25	100	0	0	25	5.43	Mantenimiento de alumbrado público

### Resultados por unidad territorial

Clave y nombre de la unidad territorial y distrito electoral al que pertenece	A. Mejoramiento de espacios públicos		B. Equipamiento e infraestructura urbana								C. Obras y servicios					D. Actividades recreativas	E. Actividades deportivas	F. Actividades culturales	Otros	Opiniones nulas	
	A.1	A.2	B.1	B.2	B.3	B.4	B.5	B.6	B.7	B.8	C.1	C.2	C.3	C.4	C.5	D.1	E.1	F.1			
12-027, Conjunto Urbano Cuernavaca (U Hab), 16	27	-	-	44	-	-	-	-	-	-	-	-	21	95	-	-	-	-	-	21	
12-029, Cruz del Farol, 14	34	-	-	-	4	-	-	-	-	18	-	-	7	9	-	-	-	-	4	-	19
12-030, Cuchilla de Padierna, 14	8	-	-	-	-	-	-	21	-	25	-	-	6	2	13	-	-	-	-	95	26
12-031, Cuilotepec II, 14	-	-	-	-	-	-	-	68	-	-	-	-	-	-	-	-	-	-	-	16	13
12-032, Cultura Maya, 14	26	-	-	4	-	-	-	28	-	-	-	-	13	-	-	-	-	-	4	159	24
12-033, Diamante, 14	-	-	-	-	-	-	-	5	-	-	-	-	2	6	-	-	-	-	-	67	10
12-034, Dolores Tlali, 16	-	-	-	-	74	-	-	-	-	-	-	-	-	-	-	-	-	-	-	16	8
12-035, Ejidos de San Pedro Mártir I (Norte), 16	24	-	25	-	21	-	-	21	-	7	-	-	-	-	-	-	-	-	4	138	39
12-036, El Arenal, 19	-	-	-	-	28	-	-	17	-	-	-	-	-	-	-	-	-	-	-	63	24
12-037, El Divisadero, 16	-	-	-	-	-	-	-	66	-	-	-	-	-	-	-	-	-	-	-	-	14
12-039, El Zacatón, 14	-	-	-	-	-	-	-	17	-	-	-	-	15	16	-	-	-	-	-	96	20
12-040, Emilio Portes Gil PEMEX Picacho (U Hab), 14	112	-	-	-	-	-	-	89	-	-	-	-	-	-	-	-	-	-	-	-	5
12-042, Ex Hacienda San Juan de Dios, 16	112	-	-	-	-	-	-	-	-	-	-	-	10	-	-	-	-	-	-	-	13
12-043, Floresta-Prado-Vergel Coapa, 16	55	-	-	7	-	-	-	-	-	-	-	-	-	42	12	-	-	-	-	18	5
12-044, Unidades Habitacionales de Tenorios, 16	3	-	35	-	-	-	-	52	-	-	-	-	182	33	-	-	-	-	-	-	6
12-045, FOVISSSTE San Pedro Mártir (U Hab), 16	-	-	-	-	-	-	-	4	-	-	-	-	-	92	-	-	-	-	-	6	1
12-046, Fresno, 14	-	-	-	-	-	-	-	32	-	11	-	-	2	-	-	-	-	-	-	-	4
12-047, Fuentes Brotantes Miguel Hidalgo (U Hab), 16	0	-	-	-	-	-	-	198	-	0	-	-	0	-	-	-	-	-	-	77	23
12-048, Fuentes y Pedregal de Tepepan, 16	8	-	-	-	-	-	-	39	-	18	-	-	-	-	-	-	-	-	-	-	16
12-049, Fuentes del Pedregal, 14	83	-	-	4	-	-	-	-	-	-	-	-	-	48	-	-	-	-	-	-	5
12-050, Granjas Coapa, 16	34	-	-	-	14	-	-	-	-	-	-	-	18	-	-	-	-	-	-	0	2
12-051, Granjas Coapa Oriente, 16	-	-	-	-	-	-	-	-	-	-	-	-	-	23	-	-	-	-	-	5	2
12-053, Hacienda San Juan-Rincón de San Juan-Chimali, 16	112	-	-	-	-	-	-	-	-	-	-	-	-	92	-	-	-	-	-	-	15
12-055, Héroes de 1910, 19	6	7	-	27	-	-	-	14	-	-	-	-	-	20	-	-	-	-	-	1	8
12-057, Hueso Periférico- ISSSFAM No. 7 (U Habs), 16	18	-	-	-	22	-	-	-	-	-	-	-	-	33	-	7	-	-	-	35	4
12-059, Ignacio Chávez (U Hab), 16	7	-	-	-	10	-	-	-	-	-	-	-	6	5	-	-	-	-	-	-	4

### Resultados por unidad territorial

Clave y nombre de la unidad territorial y distrito electoral al que pertenece	Lista nominal	MRVYO	%	SEI (Vía remota)	%	Total	Participación %	Nombre del proyecto específico ganador
12-027, Conjunto Urbano Cuemanco (U Hab), 16	1 418	208	100	0	0	208	14.67	Cambio de cableado eléctrico de todos los postes de la U Hab
12-029, Cruz del Farol, 14	2 600	94	98.95	1	1.05	95	3.65	Instalación de corredor recreativo ecológico
12-030, Cuchilla de Padierna, 14	2 615	196	100	0	0	196	7.50	Continuidad calentadores solares
12-031, Cuilotepec II, 14	308	97	100	0	0	97	31.49	Adquisición e instalación de sistemas de captación de agua pluvial
12-032, Cultura Maya, 14	3 248	255	98.84	3	1.16	258	7.94	Calentadores solares para la UT 2021
12-033, Diamante, 14	948	90	100	0	0	90	9.49	Calentadores solares para la UT 2021
12-034, Dolores Tlali, 16	736	98	100	0	0	98	13.32	Pavimentación c. Alta Tensión
12-035, Ejidos de San Pedro Mártir I (Norte), 16	5 403	277	99.28	2	0.72	279	5.16	Calentadores solares
12-036, El Arenal, 19	1 395	132	100	0	0	132	9.46	Calentadores solares
12-037, El Divisadero, 16	612	80	100	0	0	80	13.07	Tinacos y cisternas para almacenamiento de agua potable en toda la UT
12-039, El Zacatón, 14	2 641	164	100	0	0	164	6.21	Calentadores solares para la UT
12-040, Emilio Portes Gil PEMEX Picacho (U Hab), 14	2 932	205	99.51	1	0.49	206	7.03	Sustitución o mantenimiento de válvulas de agua potable de la U Hab
12-042, Ex Hacienda San Juan de Dios, 16	4 434	135	100	0	0	135	3.04	Rehabilitación de juegos infantiles y colocación de nuevos juegos (camellón Prolongación Canal de Miramontes)
12-043, Floresta-Prado-Vergel Coapa, 16	2 983	137	98.56	2	1.44	139	4.66	Cambio de sistema de alumbrado de la UT
12-044, Unidades Habitacionales de Tenorios, 16	1 104	307	98.71	4	1.29	311	28.17	Retiro de malla de impermeabilización y rehabilitación de azoteas y colocación de impermeabilización en edificios 1 a 16
12-045, FOVISSSTE San Pedro Mártir (U Hab), 16	755	103	100	0	0	103	13.64	Dotar al interior de la unidad de luminarias fotovoltaicas con paneles solares
12-046, Fresno, 14	314	49	100	0	0	49	15.61	Almacenamiento de agua potable en cisternas de polietileno de 5000 lts
12-047, Fuentes Brotantes Miguel Hidalgo (U Hab), 16	4 800	296	99.33	2	0.67	298	6.21	Sustitución y mantenimiento a la red de distribución de agua potable incluyendo tubería, válvulas, y lo necesario para su funcionamiento
12-048, Fuentes y Pedregal de Tepepan, 16	4 241	79	97.53	2	2.47	81	1.91	Sustitución de red de agua potable y tomas, por las calles prolongación de Abasolo, Fuentes Buenas y calles perpendiculares a ésta
12-049, Fuentes del Pedregal, 14	3 210	129	92.14	11	7.86	140	4.36	Construcción de cisterna para captación de agua pluvial para riego del parque Los Ilusos
12-050, Granjas Coapa, 16	3 185	68	100	0	0	68	2.14	Salón de usos múltiples
12-051, Granjas Coapa Oriente, 16	741	30	100	0	0	30	4.05	Embellecimiento del camellón de calz. del Hueso y restitución del retorno
12-053, Hacienda San Juan-Rincón de San Juan-Chimali, 16	2 935	219	100	0	0	219	7.46	Recuperación, mantenimiento y rescate de los parques de la UT 1) el ubicado entre prolongación canal de Miramontes entre Xomali y Transmisiones
12-055, Héroes de 1910, 19	418	83	100	0	0	83	19.86	Banqueta para caminar seguro en camino a la Marina
12-057, Hueso Periferico-ISSSFAM No. 7 (U Habs), 16	2 269	119	100	0	0	119	5.24	Luminarias: instalación en U Hab
12-059, Ignacio Chávez (U Hab), 16	1 419	32	100	0	0	32	2.26	Reencarpamiento de la c. Ignacio Chávez

### Resultados por unidad territorial

Clave y nombre de la unidad territorial y distrito electoral al que pertenece	A. Mejoramiento de espacios públicos		B. Equipamiento e infraestructura urbana								C. Obras y servicios					D. Actividades recreativas	E. Actividades deportivas	F. Actividades culturales	Otros	Opiniones nulas
	A.1	A.2	B.1	B.2	B.3	B.4	B.5	B.6	B.7	B.8	C.1	C.2	C.3	C.4	C.5	D.1	E.1	F.1		
12-060, Isidro Fabela I (Poniente), 16	-	-	-	-	12	-	-	-	-	105	-	-	-	-	-	-	-	-	18	23
12-061, Isidro Fabela (Ampl), 16	51	-	12	-	5	-	-	-	-	-	-	6	-	-	-	-	-	-	103	16
12-062, ISSSFAM No. 1 (U Hab)-Villa Tlalpan, 16	8	-	-	3	0	-	-	10	-	-	-	138	7	-	-	-	-	-	-	4
12-064, Jardines Coapa-Belisario Dominguez, 16	-	-	-	-	40	-	-	-	-	10	-	-	-	-	-	-	-	-	6	2
12-065, Jardines de San Juan, 19	-	-	-	-	-	-	-	46	-	-	-	29	80	-	-	-	-	-	56	98
12-066, Jardines del Ajusco, 14	1	-	-	1	2	-	3	-	-	10	-	-	4	3	-	-	-	-	0	2
12-067, Jardines en la Montaña, 14	-	-	-	-	-	-	-	-	-	111	-	-	-	-	17	-	-	-	-	10
12-068, Juventud Unida, 16	-	-	-	-	-	-	-	20	-	-	-	-	14	30	-	-	-	-	50	10
12-069, Barrio La Lonja, 14	-	-	-	-	-	-	-	32	-	16	-	-	8	6	-	-	-	-	30	6
12-070, La Fama, 16	-	-	-	-	17	-	-	6	-	-	-	-	9	-	-	-	-	9	28	4
12-071, La Guadalupana, 19	-	-	38	-	110	-	-	-	-	-	-	18	-	-	-	-	-	9	-	23
12-072, La Joya, 16	-	-	7	-	-	-	-	-	-	16	-	-	-	-	-	-	-	-	2	0
12-073, La Libertad - Ixtlahuaca, 19	-	-	3	-	38	-	19	19	-	-	-	-	8	11	-	-	-	-	-	20
12-075, La Palma, 16	97	-	-	-	3	-	-	-	-	22	-	-	-	11	-	-	-	-	23	16
12-076, La Primavera, 19	11	-	-	57	6	-	-	-	-	35	-	-	14	68	-	-	-	-	43	35
12-077, La Tortuga Xolalpa-Hco Colegio Militar, 16	-	-	-	-	9	-	-	21	-	-	-	-	-	10	-	-	-	-	-	8
12-079, Lomas Altas de Padierna Sur, 14	95	-	0	-	4	23	-	-	-	22	-	-	-	3	-	-	2	11	8	15
12-080, Lomas de Cuilotepec, 14	-	-	4	-	24	-	-	3	-	-	-	-	-	-	-	-	-	-	64	4
12-082, Ampliación Lomas de Padierna, 14	3	-	-	-	13	-	17	20	-	-	-	-	1	-	-	-	-	-	-	5
12-084, Lomas de Texcalatlaco, 16	-	-	-	-	3	-	-	-	-	-	-	-	-	-	-	-	-	-	16	3
12-085, Lomas del Pedregal, 14	-	-	2	-	40	-	-	-	-	31	-	-	-	27	-	-	-	1	6	12
12-086, Lomas Hidalgo, 14	-	-	22	19	5	-	-	-	-	-	-	-	-	-	-	-	-	18	66	21
12-087, Los Encinos, 14	5	-	1	7	21	-	-	22	-	-	-	-	0	-	-	-	-	-	117	19
12-088, Los Pastores, 19	-	-	-	-	-	-	-	6	-	-	-	-	-	1	-	-	-	-	-	2
12-089, Los Volcanes, 16	-	-	-	-	2	-	-	-	-	-	-	-	7	5	-	-	-	-	-	0
12-092, Ma Esther Zuno de Echeverría-Tlalpuente, 19	-	5	0	-	5	-	-	10	-	-	9	-	-	-	-	-	-	-	6	4

## Resultados por unidad territorial

Clave y nombre de la unidad territorial y distrito electoral al que pertenece	Lista nominal	MRVYO	%	SEI (Vía remota)	%	Total	Participación %	Nombre del proyecto específico ganador
12-060, Isidro Fabela I (Poniente), 16	4 609	158	100	0	0	158	3.43	Calles seguras, ciudadano seguro: cámaras exteriores video vigilancia de alta definición
12-061, Isidro Fabela (Ampl), 16	1 700	193	100	0	0	193	11.35	Calentadores solares
12-062, ISSSFAM No. 1 (U Hab)-Villa Tlalpan, 16	1 643	170	100	0	0	170	10.35	"Pintura en fachada de edificios"
12-064, Jardines Coapa-Belisario Dominguez, 16	1 513	58	100	0	0	58	3.83	Reencarpetao de la c. Sebastián Lerdo de Tejada
12-065, Jardines de San Juan, 19	3 550	309	100	0	0	309	8.70	Calentadores solares
12-066, Jardines del Ajusco, 14	3 391	26	100	0	0	26	0.77	Cámaras de seguridad de circuito cerrado en toda la UT
12-067, Jardines en la Montaña, 14	2 992	137	99.28	1	0.72	138	4.61	Cámaras de alta resolución con poste tipo C5 para los accesos de las entradas al fraccionamiento
12-068, Juventud Unida, 16	1 300	124	100	0	0	124	9.54	Construcción de salón de usos múltiples en c. Caoba
12-069, Barrio La Lonja, 14	1 684	98	100	0	0	98	5.82	Adquisición de una purificadora de agua para cada uno de los lotes de la UT
12-070, La Fama, 16	1 293	73	100	0	0	73	5.65	Calentadores solares por sorteo
12-071, La Guadalupana, 19	825	198	100	0	0	198	24	Continuación de la pavimentación en la UT en Camino los Arcos desde Camino Vecinal hasta la cerrada del Camino de los Arcos
12-072, La Joya, 16	2 052	24	96	1	4	25	1.22	Cámaras de seguridad
12-073, La Libertad - Ixtlahuaca, 19	694	118	100	0	0	118	17	Pavimentación de c. Francisco Javier Mina y c. Mariano Abasolo
12-075, La Palma, 16	1 569	172	100	0	0	172	10.96	Andador peatonal en parada La Palma desde retorno la Palma, hasta la Capilla Nuestra Señora de Guadalupe, c. Oyamel
12-076, La Primavera, 19	2 048	269	100	0	0	269	13.13	Bancas para descanso, reforestación y balizamiento para las calles de la UT
12-077, La Tortuga Xolalpa-Hco Colegio Militar, 16	2 004	48	100	0	0	48	2.40	Nueva red de agua potable en cerrada de Paseo de los Limoneros
12-079, Lomas Altas de Padierna Sur, 14	4 668	183	100	0	0	183	3.92	Recuperación del espacio público "ciclo vía" como respuesta al índice delictivo y prevención del delito
12-080, Lomas de Cuilotepec, 14	1 358	99	100	0	0	99	7.29	Calentadores solares para toda la UT
12-082, Ampliación Lomas de Padierna, 14	471	59	100	0	0	59	12.53	Arco de piedra para reconocimiento de la UT
12-084, Lomas de Texcalatlaco, 16	536	22	100	0	0	22	4.10	Calentadores solares para toda la UT
12-085, Lomas del Pedregal, 14	726	118	99.16	1	0.84	119	16.39	Reencarpetao de la calle Chalpultenango de F.F.C.C. a Cuernavaca a Hechelchacan
12-086, Lomas Hidalgo, 14	1 824	149	98.68	2	1.32	151	8.28	Proyecto calentadores solares en las calles de Minueto, Adagio, Darwin y Figaro
12-087, Los Encinos, 14	1 785	192	100	0	0	192	10.76	Calentadores solares para toda la UT
12-088, Los Pastores, 19	460	9	100	0	0	9	1.96	Captación de agua pluvial a base de tinacos
12-089, Los Volcanes, 16	3 633	14	100	0	0	14	0.39	Agregar luminarias solares a la avenida principal de la UT, mejorando la seguridad del andador peatonal a través de una opción sustentable
12-092, Ma Esther Zuno de Echeverría-Tlalpuente, 19	1 652	39	100	0	0	39	2.36	5 pozos de absorción

### Resultados por unidad territorial

Clave y nombre de la unidad territorial y distrito electoral al que pertenece	A. Mejoramiento de espacios públicos		B. Equipamiento e infraestructura urbana								C. Obras y servicios					D. Actividades recreativas	E. Actividades deportivas	F. Actividades culturales	Otros	Opiniones nulas	
	A.1	A.2	B.1	B.2	B.3	B.4	B.5	B.6	B.7	B.8	C.1	C.2	C.3	C.4	C.5	D.1	E.1	F.1			
12-093, Coapa-Villa Cuemanco, 16	6	-	-	13	11	-	-	-	-	-	-	-	-	-	-	-	-	-	-	0	
12-094, Mesa Los Hornos, Texcaltenco, 14	21	-	-	-	11	-	-	232	-	-	-	-	-	66	-	-	-	-	-	73	70
12-095, Miguel Hidalgo, 14	15	-	-	6	68	-	-	-	-	16	-	-	-	-	-	-	-	-	-	22	9
12-096, Mirador 1a Secc, 16	-	-	-	-	-	-	-	-	-	-	-	-	-	-	-	-	-	-	-	68	7
12-097, Mirador 2a y 3a Secc, 14	-	-	-	-	16	-	-	38	-	-	-	-	17	-	-	-	-	-	-	135	27
12-099, Mirador del Valle, 19	-	-	-	2	7	-	-	-	-	21	5	-	3	22	-	-	-	-	-	12	7
12-100, Mirador I, 14	16	-	-	-	4	-	-	14	-	19	-	-	-	-	-	-	-	-	2	6	0
12-101, Mirador II, 14	37	-	-	-	81	-	-	57	-	63	-	-	23	-	-	-	-	-	-	-	29
12-102, Movimiento Organizado de Tlalpan-El Mirador (Rncda), 16	56	-	-	-	-	-	-	-	-	-	-	-	21	72	-	-	-	-	-	-	8
12-103, Narciso Mendoza-Villa Coapa Súper Manzana 1 (U Hab), 16	5	-	7	-	-	-	-	14	-	-	-	-	15	12	-	-	-	-	-	16	7
12-104, Narciso Mendoza-Villa Coapa Súper Manzana 2 (U Hab), 16	14	-	-	119	-	-	-	32	-	-	-	-	19	-	-	-	-	-	-	24	12
12-105, Narciso Mendoza-Villa Coapa Súper Manzana 3 (U Hab), 16	52	-	-	28	-	-	13	-	-	-	-	-	118	-	10	-	-	-	-	-	11
12-106, Narciso Mendoza-Villa Coapa Súper Manzana 6 (U Hab), 16	45	-	-	18	-	-	-	48	-	-	-	-	-	49	-	-	-	-	-	-	7
12-107, Narciso Mendoza-Villa Coapa Súper Manzana 7 (U Hab), 16	95	-	-	9	-	-	-	13	-	-	-	-	24	-	-	-	-	-	-	-	8
12-108, Niño Jesús (Barr), 16	18	-	-	-	-	-	-	-	-	-	-	-	-	8	-	-	-	-	-	14	1
12-109, Nueva Oriental Coapa-Ex Hacienda Coapa, 16	5	-	-	19	-	-	66	12	-	36	-	-	-	-	-	-	-	-	-	3	24
12-110, Nuevo Renacimiento de Axalco, 16	1	-	-	-	-	-	-	24	-	-	-	-	-	26	-	-	-	-	-	83	24
12-111, Ocotla - Ocotla Chico, 19	-	-	-	-	-	-	-	43	-	20	-	-	-	-	-	-	-	-	-	-	63
12-112, Oriente (Ampl), 16	-	-	-	-	10	-	-	14	-	-	-	-	-	5	-	-	-	-	-	53	5
12-113, Paraje 38, 19	7	-	-	-	6	-	-	50	-	35	-	-	25	-	-	-	-	-	-	26	17
12-114, Parques del Pedregal, 14	-	-	-	-	15	-	-	-	-	-	-	-	-	24	-	-	-	-	-	-	0
12-116, Pedregal de las Águilas, 16	37	-	4	-	-	-	-	17	-	5	-	-	-	54	-	-	-	-	-	-	3



### Resultados por unidad territorial

Clave y nombre de la unidad territorial y distrito electoral al que pertenece	Lista nominal	MRVYO	%	SEI (Vía remota)	%	Total	Participación %	Nombre del proyecto específico ganador
12-093, Coapa-Villa Cuemanco, 16	1 996	29	96.67	1	3.33	30	1.50	Reencarpetado de la calle 3a cerrada Cañaverales
12-094, Mesa Los Hornos, Texcaltenco, 14	7 292	471	99.58	2	0.42	473	6.49	Tinacos 2021
12-095, Miguel Hidalgo, 14	12 213	134	98.53	2	1.47	136	1.11	Reencarpetado c. Cuauhtemotzin
12-096, Mirador 1a Secc, 16	1 777	75	100	0	0	75	4.22	Calentadores solares para toda la UT
12-097, Mirador 2a y 3a Secc, 14	1 774	233	100	0	0	233	13.13	Calentadores solares
12-099, Mirador del Valle, 19	1 470	79	100	0	0	79	5.37	Colocación de cámaras de vigilancia
12-100, Mirador I, 14	1 390	60	98.36	1	1.64	61	4.39	Módulo de vigilancia para la UT
12-101, Mirador II, 14	3 385	289	99.66	1	0.34	290	8.57	Instalación de cámaras de vigilancia
12-102, Movimiento Organizado de Tlalpan-El Mirador (Rncda), 16	898	157	100	0	0	157	17.48	Adecuación del módulo de alheña de la UT, como módulo multifuncional
12-103, Narciso Mendoza-Villa Coapa Súper Manzana 1 (U Hab), 16	3 220	76	100	0	0	76	2.36	Adquisición de calentadores solares
12-104, Narciso Mendoza-Villa Coapa Súper Manzana 2 (U Hab), 16	3 180	220	100	0	0	220	6.92	Cambio de tubos de bañal o drenaje de casas, dúplex y edificios (que van de 5 a 10 metros por conexión a colectores)
12-105, Narciso Mendoza-Villa Coapa Súper Manzana 3 (U Hab), 16	3 252	231	99.57	1	0.43	232	7.13	Pintura y mano de obra en edificios, dúplex y casas unifamiliares
12-106, Narciso Mendoza-Villa Coapa Súper Manzana 6 (U Hab), 16	2 533	165	98.80	2	1.20	167	6.59	Instalación de luminarias led de 100 watts en zonas necesarias (postes)
12-107, Narciso Mendoza-Villa Coapa Súper Manzana 7 (U Hab), 16	2 802	149	100	0	0	149	5.32	Rehabilitación y remodelación del parque y canchas de básquetbol
12-108, Niño Jesús (Barr), 16	1 518	41	100	0	0	41	2.70	Recuperación del Parque del Niño Jesús para rehabilitarlo para recreación y paseo de perros
12-109, Nueva Oriental Coapa-Ex Hacienda Coapa, 16	3 116	165	100	0	0	165	5.30	Mejoramiento y embellecimiento de toda la UT
12-110, Nuevo Renacimiento de Axalco, 16	946	158	100	0	0	158	16.70	Calentadores solares para toda la UT
12-111, Ocotla - Ocotla Chico, 19	1 301	126	100	0	0	126	9.68	Tinacos
12-112, Oriente (Ampl), 16	620	87	100	0	0	87	14.03	Calentadores solares en toda la UT
12-113, Paraje 38, 19	2 154	166	100	0	0	166	7.71	Tinacos
12-114, Parques del Pedregal, 14	1 504	39	100	0	0	39	2.59	Luminarias led - mejora de la iluminación de la UT
12-116, Pedregal de las Águilas, 16	1 709	119	99.17	1	0.83	120	7.02	Lámparas solares para afuera de las casas de la UT

## Resultados por unidad territorial

Clave y nombre de la unidad territorial y distrito electoral al que pertenece	A. Mejoramiento de espacios públicos		B. Equipamiento e infraestructura urbana								C. Obras y servicios					D. Actividades recreativas	E. Actividades deportivas	F. Actividades culturales	Otros	Opiniones nulas
	A.1	A.2	B.1	B.2	B.3	B.4	B.5	B.6	B.7	B.8	C.1	C.2	C.3	C.4	C.5	D.1	E.1	F.1		
12-117, Pedregal de Sn. Nicolás 1a Secc, 14	15	-	-	5	9	-	-	20	-	13	-	-	-	9	-	-	-	-	64	14
12-118, Pedregal de Sn. Nicolás 2a Secc, 14	39	-	-	-	3	6	7	4	-	-	-	-	8	81	8	-	-	-	26	20
12-119, Pedregal de Sn. Nicolás 3a Secc, 14	19	-	7	-	26	-	-	19	-	7	-	-	-	46	-	-	-	-	20	29
12-121, Pedregal de Sta. Úrsula Xitla, 16	43	-	-	-	-	-	-	-	-	-	-	-	35	24	-	-	-	-	40	19
12-124, Piedra Larga, 19	-	-	-	-	-	-	-	5	-	-	37	-	-	8	-	-	-	-	30	16
12-125, Plan de Ayala, 16	-	-	-	-	29	-	-	-	-	-	-	-	-	-	-	13	-	-	25	7
12-127, Popular Sta. Teresa, 14	19	-	-	-	4	-	-	3	-	3	-	-	0	11	-	-	-	-	31	7
12-130, Prado Coapa 2a Sección, 16	67	-	11	4	12	-	-	-	-	24	-	-	-	18	-	-	-	-	-	8
12-131, Prado Coapa 3a Sección-Potrero Acoxa, 16	33	-	-	-	-	-	-	-	-	36	-	-	-	-	-	-	-	-	19	3
12-132, Progreso Tlalpan, 16	-	-	-	-	-	-	-	-	-	-	-	-	-	-	-	-	-	-	58	11
12-133, Pueblo Quieto, 16	11	-	-	-	10	-	-	-	-	-	-	-	-	-	-	-	-	-	27	9
12-136, Rancho Los Colorines (Fracc), 16	-	-	-	-	-	-	-	17	-	-	-	-	-	-	-	-	-	-	9	1
12-137, Real del Sur-Villas del Sur-Residencial Acoxa, 16	58	-	-	-	13	-	-	-	-	85	-	-	-	-	-	-	-	-	-	5
12-139, Residencial Insurgentes Sur (U Hab), 16	53	-	-	-	-	-	-	24	-	5	-	-	6	15	-	-	-	-	-	4
12-142, Rincón Las Hadas-Villa Royale-Fuentes y Arconada Coapa, 16	1	-	-	7	1	-	-	-	-	5	-	-	3	19	-	-	-	-	-	1
12-143, Rinconada (U Hab), 16	-	-	-	-	-	-	-	-	-	-	-	-	111	23	-	-	-	-	-	2
12-145, Roca de Cristal, 14	22	-	-	-	-	-	-	-	35	-	-	-	-	62	-	-	-	-	-	24
12-146, Rómulo Sánchez-San Fernando (Barr)-Peña Pobre, 16	2	-	-	-	11	-	-	-	-	-	-	-	-	-	-	-	-	-	37	2
12-148, San Bartolo El Chico, 16	-	-	-	-	19	-	-	-	-	-	-	-	-	-	-	-	-	-	44	8
12-151, San Juan Tepeximilpa, 14	-	-	-	-	-	-	-	-	-	-	-	-	-	-	-	-	-	-	122	44
12-152, San Juan Tepeximilpa (Ampl), 14	-	-	4	-	1	-	-	12	-	6	-	-	-	-	-	-	-	-	46	13
12-153, San Lorenzo Huipulco, 16	101	-	-	-	-	-	-	-	-	100	-	-	-	-	-	-	-	37	60	43

## Resultados por unidad territorial

Clave y nombre de la unidad territorial y distrito electoral al que pertenece	Lista nominal	MRVYO	%	SEI (Vía remota)	%	Total	Participación %	Nombre del proyecto específico ganador
12-117, Pedregal de Sn. Nicolás 1a Secc, 14	9 016	149	100	0	0	149	1.65	Calentadores solares, tinacos y luminarias solares en c. Tlamahuacala, Ferrocarril de Cuernavaca y 1a cda de Tlamahuacala
12-118, Pedregal de Sn. Nicolás 2a Secc, 14	6 365	202	100	0	0	202	3.17	Luminarias solares con cámara de videovigilancia y bocinas
12-119, Pedregal de Sn. Nicolás 3a Secc, 14	8 247	172	99.42	1	0.58	173	2.10	Luminarias solares con cámara de videovigilancia y bocinas
12-121, Pedregal de Sta. Úrsula Xitla, 16	4 946	160	99.38	1	0.62	161	3.26	Pasto en cancha de fútbol rápido y acondicionar cancha de basquetbol, para hacerla de volibol, cuando se requiera, en deportivo Ismael Reséndiz
12-124, Piedra Larga, 19	432	96	100	0	0	96	22.22	Calentadores solares
12-125, Plan de Ayala, 16	1 010	74	100	0	0	74	7.33	Pavimentación para la c. Camino Antiguo a Xicalco y Confederación Nacional de la Pequeña Propiedad, a espaldas de la primaria
12-127, Popular Sta. Teresa, 14	6 467	77	98.72	1	1.28	78	1.21	Calentadores solares para toda la UT
12-130, Prado Coapa 2a Sección, 16	1 636	143	99.31	1	0.69	144	8.80	Cámaras de circuito cerrado con botones de pánico y grabación ya instaladas
12-131, Prado Coapa 3a Sección-Potrero Acoapa, 16	2 353	91	100	0	0	91	3.87	Cámaras de video en la UT
12-132, Progreso Tlalpan, 16	483	69	100	0	0	69	14.29	Calentadores solares para la UT
12-133, Pueblo Quieto, 16	952	57	100	0	0	57	5.99	Calentadores solares para toda la UT
12-136, Rancho Los Colorines (Frac), 16	457	27	100	0	0	27	5.91	Se propone un sistema de reciclaje de aguas grises
12-137, Real del Sur-Villas del Sur-Residencial Acoapa, 16	1 338	161	100	0	0	161	12.03	Alarmas sísmicas conectadas al C5 y cámaras de seguridad
12-139, Residencial Insurgentes Sur (U Hab), 16	1 520	106	99.07	1	0.93	107	7.04	Construcción de salón de usos múltiples techado beneficia 3800 habitantes de todas las edades para actividades recreativas culturales deportivas
12-142, Rincón Las Hadas-Villa Royale-Fuentes y Arconada Coapa, 16	1 190	37	100	0	0	37	3.11	Adquisición e instalación de lámparas solares, para la U Hab Plaza del Oro
12-143, Rinconada (U Hab), 16	837	134	98.53	2	1.47	136	16.25	Pintura para los 22 edificios de la U Hab
12-145, Roca de Cristal, 14	257	143	100	0	0	143	55.64	Lámparas solares domiciliarias 2021
12-146, Rómulo Sánchez-San Fernando (Barr)-Peña Pobre, 16	1 013	49	94.23	3	5.77	52	5.13	Calentadores solares en la c. Zapote
12-148, San Bartolo El Chico, 16	1 701	70	98.59	1	1.41	71	4.17	Encarpetado de la c. Francisco Villa en la UT
12-151, San Juan Tepeximilpa, 14	1 655	166	100	0	0	166	10.03	Calentadores solares en calles Miramontes, Castro Brito y callejón Miramontes 2021
12-152, San Juan Tepeximilpa (Ampl), 14	983	82	100	0	0	82	8.34	Calentadores solares para toda la UT
12-153, San Lorenzo Huipulco, 16	5 819	340	99.71	1	0.29	341	5.86	Instalación de videocámaras de vigilancia

### Resultados por unidad territorial

Clave y nombre de la unidad territorial y distrito electoral al que pertenece	A. Mejoramiento de espacios públicos		B. Equipamiento e infraestructura urbana								C. Obras y servicios					D. Actividades recreativas	E. Actividades deportivas	F. Actividades culturales	Otros	Opiniones nulas
	A.1	A.2	B.1	B.2	B.3	B.4	B.5	B.6	B.7	B.8	C.1	C.2	C.3	C.4	C.5	D.1	E.1	F.1		
12-156, San Miguel Tehuisco-Los Angeles-Ayometitla, 19	-	-	20	-	-	-	-	17	4	-	-	-	11	-	-	-	-	-	-	8
12-158, San Nicolás II, 14	-	-	-	-	-	-	-	95	7	-	16	-	1	53	11	-	-	-	66	16
12-159, San Pedro Apóstol (Barr), 16	-	-	-	11	-	-	-	-	-	18	-	-	-	-	-	-	-	-	-	4
12-161, Santa Úrsula Xitla, 16	-	-	3	10	-	-	-	173	-	-	-	-	11	31	-	-	-	-	-	24
12-162, Santísima Trinidad, 14	-	-	-	-	-	-	-	-	-	-	-	-	-	37	-	-	-	-	85	27
12-164, Sauzales Cebadales (U Hab), 16	3	-	-	-	-	-	-	-	-	-	13	-	50	3	-	-	-	1	-	3
12-165, Sección XVI, 16	5	-	-	4	-	-	-	-	-	19	-	-	-	-	-	-	-	-	32	3
12-166, Solidaridad, 14	-	-	-	-	-	-	-	-	-	-	-	-	-	-	-	-	-	-	74	73
12-167, Tecorral, 16	-	-	-	-	-	-	-	196	-	-	-	-	-	-	-	-	-	-	23	9
12-168, Tenorios INFONAVIT 1 y 2 (U Hab), 16	55	-	-	-	-	-	-	99	-	-	-	-	80	-	-	-	-	-	-	16
12-170, Tepetlica El Alto-3 de Mayo, 19	-	-	-	-	-	-	-	85	-	-	-	-	-	67	-	-	-	-	-	172
12-171, Tepetongo, 14	-	-	-	-	19	-	-	-	-	-	-	-	53	-	-	-	-	-	35	8
12-172, Tetenco (Pje), 16	20	-	-	-	-	-	-	-	-	-	-	-	-	21	-	-	-	-	38	2
12-173, Tezontitla, 19	11	-	-	-	-	-	-	10	-	-	-	-	1	6	-	-	-	-	7	1
12-174, Tezontitla - El Calvario (Ampl), 19	-	-	-	-	-	-	-	41	-	-	12	-	17	-	-	-	-	-	35	14
12-175, Tlalcolgía, 16	1	-	-	7	54	-	-	-	-	48	-	-	-	13	-	-	-	-	94	18
12-176, Tlalmille, 19	104	-	-	-	-	-	-	-	-	179	-	80	-	-	-	-	-	-	-	86
12-177, Tlalpan Centro, 16	35	-	-	-	17	-	-	-	-	-	-	-	-	-	16	-	-	14	4	17
12-180, Toriello Guerra, 16	118	-	-	-	-	-	-	-	-	-	-	-	-	-	-	-	-	-	57	6
12-181, Torres de Padierna, 14	-	-	-	-	-	-	-	54	-	-	-	-	18	-	-	-	-	-	122	41
12-182, Tres Fuentes (U Hab), 16	7	-	-	-	26	-	-	-	-	2	-	-	24	10	-	-	-	-	-	3
12-183, Valle de Tepepan, 16	-	-	-	-	-	-	-	-	-	-	-	-	-	7	-	-	-	-	18	0
12-184, Valle Escondido, 16	9	33	13	-	-	-	-	-	-	10	-	-	-	-	-	-	-	-	-	3
12-185, Valle Verde, 16	1	-	-	-	14	-	-	-	-	-	13	-	-	-	-	-	-	-	28	8

## Resultados por unidad territorial

Clave y nombre de la unidad territorial y distrito electoral al que pertenece	Lista nominal	MRVYO	%	SEI (Vía remota)	%	Total	Participación %	Nombre del proyecto específico ganador
12-156, San Miguel Tehuisco-Los Ángeles-Ayometitla, 19	1 930	60	100	0	0	60	3.11	Drenaje en toda la UT
12-158, San Nicolás II, 14	3 105	265	100	0	0	265	8.53	Adquisición de tinacos de 1,100 litros para habitantes de la comunidad
12-159, San Pedro Apóstol (Barr), 16	1 397	33	100	0	0	33	2.36	Construcción de jardineras en las banquetas, pintar todas las fachadas, pintar guarniciones y señalamientos. Colocar nombre de calles
12-161, Santa Úrsula Xitla, 16	7 261	248	98.41	4	1.59	252	3.47	Estudio de geo radar para conocer estado real del subsuelo y sus afectaciones, y mapeo de redes de servicios enterrados
12-162, Santísima Trinidad, 14	1 227	149	100	0	0	149	12.14	Calentadores solares para toda la UT 2021
12-164, Sauzales Cebadales (U Hab), 16	1 614	71	97.26	2	2.74	73	4.52	Cambio de válvulas de distribución de agua del cuarto de bombas a cada sector de la U Hab
12-165, Sección XVI, 16	1 101	61	96.83	2	3.17	63	5.72	Instalación de calentadores solares para vecinos y vecinas para el fortalecimiento de la economía familiar que viven en la UT
12-166, Solidaridad, 14	929	147	100	0	0	147	15.82	Adquisición de equipo tecnológico (computadoras) para jóvenes de la UT
12-167, Tecorral, 16	929	228	100	0	0	228	24.54	Adquisición de tinacos cisternas
12-168, Tenorios INFONAVIT 1 y 2 (U Hab), 16	1 666	250	100	0	0	250	15.01	Cambio de la red de agua potable del interior de la U Hab Tenorios 222
12-170, Tepetlica El Alto-3 de Mayo, 19	1 116	324	100	0	0	324	29.03	Postes de 7.5 m en la UT
12-171, Tepetongo, 14	1 374	115	100	0	0	115	8.37	Pintura para fachadas para la UT 2021
12-172, Tetenco (Pje), 16	942	81	100	0	0	81	8.60	Calentadores solares para toda la UT
12-173, Tezontitla, 19	868	36	100	0	0	36	4.15	Sistema de captación de agua pluvial para toda la UT
12-174, Tezontitla - El Calvario (Ampl), 19	596	119	100	0	0	119	19.97	Tinacos para toda la UT
12-175, Tlalcoligia, 16	6 948	234	99.57	1	0.43	235	3.38	Reacondicionamiento de la carpeta asfáltica
12-176, Tlalmille, 19	2 248	448	99.78	1	0.22	449	19.97	Cámaras de seguridad en la UT
12-177, Tlalpan Centro, 16	8 245	102	99.03	1	0.97	103	1.25	Remodelación de 40 departamentos de interés social, ubicado en la calle plaza de la constitución no. 8 UT
12-180, Toriello Guerra, 16	5 080	180	99.45	1	0.55	181	3.56	Nodo cultural Toriello Guerra. Espacio dedicado para las artes en el jardín Toriello. Centro de reunión para toda la población
12-181, Torres de Padierna, 14	1 864	235	100	0	0	235	12.61	Tinacos de captación de agua pluvial con filtro para agua potable en la UT
12-182, Tres Fuentes (U Hab), 16	902	71	98.61	1	1.39	72	7.98	Pintura en: barda y reja de fachada, bardas perimetrales, caseta: pintura interior-exterior, e impermeabilización en todas las U Hab
12-183, Valle de Tepepan, 16	1 747	25	100	0	0	25	1.43	Calentadores solares para la UT
12-184, Valle Escondido, 16	2 378	67	98.53	1	1.47	68	2.86	Segunda etapa: recuperación áreas verdes y suelo permeable
12-185, Valle Verde, 16	680	64	100	0	0	64	9.41	Calentadores solares 4a etapa

### Resultados por unidad territorial

Clave y nombre de la unidad territorial y distrito electoral al que pertenece	A. Mejoramiento de espacios públicos		B. Equipamiento e infraestructura urbana								C. Obras y servicios					D. Actividades recreativas	E. Actividades deportivas	F. Actividades culturales	Otros	Opiniones nulas	
	A.1	A.2	B.1	B.2	B.3	B.4	B.5	B.6	B.7	B.8	C.1	C.2	C.3	C.4	C.5	D.1	E.1	F.1			
12-186, Verano, 19	1	-	-	-	-	-	-	6	4	-	7	-	-	3	17	-	-	-	-	94	20
12-188, Vergel de Coyocacán-Vergel del Sur, 16	146	-	-	86	-	-	-	-	-	-	-	-	-	49	-	-	-	-	-	32	20
12-191, Villa Coapa (Rdcial), 16	300	-	-	-	-	-	-	-	-	80	-	-	-	-	-	-	-	-	-	-	51
12-193, Villa del Puente FOVISSSTE (U Hab), 16	-	-	-	45	29	-	-	-	-	-	-	-	-	14	-	-	-	-	-	-	0
12-194, Villa Lázaro Cárdenas, 16	-	-	25	17	33	6	-	-	-	10	-	-	-	18	-	-	-	-	-	23	6
12-195, Villa Olímpica Liberador Miguel Hidalgo (U Hab), 14	17	19	-	27	-	-	-	24	-	-	-	-	-	-	-	-	-	-	-	-	2
12-198, Vistas del Pedregal, 14	1	-	-	4	1	-	-	14	5	21	-	-	3	13	-	-	-	-	-	21	4
12-199, Viveros de Coactetlan, 16	59	-	-	-	16	-	-	56	-	-	-	-	-	-	-	-	-	-	-	-	26
12-200, Xaxalco, 19	-	-	-	-	-	-	-	0	-	-	-	-	-	3	1	-	-	-	-	13	4
12-201, Xaxalipac, 19	-	-	9	-	25	-	-	26	-	-	-	-	-	-	-	-	-	-	-	-	20
12-202, Zacatienda, 16	1	-	-	-	-	-	-	-	-	61	-	-	-	-	-	-	-	-	-	-	1
12-204, Zapote-Luis Donald Colosio (U Habs), 16	-	-	-	-	38	-	-	-	-	5	-	-	-	4	-	-	-	-	-	-	27
12-205, 2 de Octubre, 14	13	-	-	-	11	-	-	38	-	-	-	-	-	-	-	-	-	-	-	25	9
12-208, San Miguel Toxiac, 19	-	-	-	-	-	-	-	28	-	15	-	-	6	-	-	-	6	-	-	21	4
12-209, Héroes de Padierna I, 14	-	-	-	4	32	-	-	-	-	13	-	-	7	12	12	-	-	-	-	196	29
12-210, Héroes de Padierna II, 14	23	-	-	1	11	-	-	14	-	11	4	-	-	77	2	-	-	4	19	37	
12-211, Lomas de Padierna I, 14	55	7	-	-	9	-	-	-	-	1	-	-	9	21	15	-	-	-	-	127	36
12-212, Lomas de Padierna II, 14	116	-	-	-	-	-	-	28	-	-	-	-	2	27	-	-	-	-	-	182	60
12-213, Pedregal de Sn. Nicolás 4a Secc I, 14	27	-	-	7	4	-	-	12	-	11	-	-	7	19	-	-	-	-	-	56	10
12-214, Pedregal de Sn. Nicolás 4a Secc II, 14	-	-	-	-	-	-	-	35	-	-	-	-	39	17	21	-	-	-	-	304	30
12-215, Belisario Domínguez, 16	2	-	-	5	-	-	-	-	-	18	-	-	-	3	-	-	-	-	-	24	7
12-216, La Magueyera, 16	-	-	-	-	-	-	-	-	-	-	-	-	-	-	-	-	-	-	-	132	23
12-217, Narciso Mendoza Villa Coapa Supermanzana 8 (U Hab), 16	4	-	-	13	17	-	-	23	-	-	-	-	-	-	-	-	-	-	-	-	3
12-218, Conjunto Habitacional Pedregal del Lago, 14	-	-	-	-	9	-	-	12	-	-	-	-	-	99	-	-	-	-	-	-	5

## Resultados por unidad territorial

Clave y nombre de la unidad territorial y distrito electoral al que pertenece	Lista nominal	MRVYO	%	SEI (Vía remota)	%	Total	Participación %	Nombre del proyecto específico ganador
12-186, Verano, 19	819	152	100	0	0	152	18.56	Continuación de calentadores solares para toda la UT
12-188, Vergel de Coyoacán-Vergel del Sur, 16	2 107	330	99.10	3	0.90	333	15.80	Remodelación total de la sección parque
12-191, Villa Coapa (Rdcial), 16	2 077	430	99.77	1	0.23	431	20.75	Remodelación sustentable e incluyente del parque ubicado en residencial supermanzana 5
12-193, Villa del Puente FOVISSSTE (U Hab), 16	888	88	100	0	0	88	9.91	Reencarpamiento (pavimento) de calles Rinconada Fresales y Fresales
12-194, Villa Lázaro Cárdenas, 16	3 202	135	97.83	3	2.17	138	4.31	Rehabilitación de áreas verdes, camellones, espacios deportivos, iluminación y reencarpado de la UT
12-195, Villa Olímpica Liberador Miguel Hidalgo (U Hab), 14	1 455	89	100	0	0	89	6.12	Rehabilitación de banquetas en toda la U Hab
12-198, Vistas del Pedregal, 14	1 614	87	100	0	0	87	5.39	Calentadores solares para las familias de c. Vistas de Cuilotepec
12-199, Viveros de Coactetlan, 16	2 610	157	100	0	0	157	6.02	Obras de termino y equipamiento, planta alta centro comunitario
12-200, Xaxalco, 19	1 285	21	100	0	0	21	1.63	Calentadores solares para la UT
12-201, Xaxalipac, 19	944	80	100	0	0	80	8.47	Pavimentación en toda la calle Cerezos desde cerrada y hasta el final
12-202, Zacatienda, 16	656	63	100	0	0	63	9.60	Alarmas de pánico y luminarias solares de fachada dentro del perímetro de la UT
12-204, Zapote-Luis Donaldo Colosio (U Habs), 16	1 230	74	100	0	0	74	6.02	Rehabilitación urbana a andador sin nombre
12-205, 2 de Octubre, 14	4 110	96	100	0	0	96	2.34	Filtros de agua de uso doméstico
12-208, San Miguel Toxiac, 19	511	80	100	0	0	80	15.66	Captadores de agua pluvial para toda la UT
12-209, Héroes de Padierna I, 14	7 148	304	99.67	1	0.33	305	4.27	Adquisición e instalación de calentadores solares
12-210, Héroes de Padierna II, 14	6 835	201	99.01	2	0.99	203	2.97	Paneles solares (fotovoltaicos) para las calles Dzibalchen, Tixkokob, de Akil, Kinchil, Contoy y Cancún
12-211, Lomas de Padierna I, 14	9 185	276	98.57	4	1.43	280	3.05	Calentadores solares para las calles Yobain, Bochil y Bekal de Tizimín a Popolna
12-212, Lomas de Padierna II, 14	8 110	409	98.55	6	1.45	415	5.12	Tanques de almacenamiento para agua potable
12-213, Pedregal de Sn. Nicolás 4a Secc I, 14	8 540	153	100	0	0	153	1.79	Estufas solares
12-214, Pedregal de Sn. Nicolás 4a Secc II, 14	8 170	445	99.78	1	0.22	446	5.46	Calentadores solares para la UT
12-215, Belisario Domínguez, 16	847	59	100	0	0	59	6.97	Adquisición e instalación de calentadores solares en hogares para ahorro de dinero en compra de gas y contribuir a evitar el cambio climático
12-216, La Magueyera, 16	347	155	100	0	0	155	44.67	Calentadores solares para toda la UT
12-217, Narciso Mendoza Villa Coapa Supermanzana 8 (U Hab), 16	1 725	59	98.33	1	1.67	60	3.48	Reencarpado de la av. del Regidor
12-218, Conjunto Habitacional Pedregal del Lago, 14	650	125	100	0	0	125	19.23	Proyecto para ahorro de energía y optimización de alumbrado

### Resultados por unidad territorial

Clave y nombre de la unidad territorial y distrito electoral al que pertenece	A. Mejoramiento de espacios públicos		B. Equipamiento e infraestructura urbana								C. Obras y servicios					D. Actividades recreativas	E. Actividades deportivas	F. Actividades culturales	Otros	Opiniones nulas	
	A.1	A.2	B.1	B.2	B.3	B.4	B.5	B.6	B.7	B.8	C.1	C.2	C.3	C.4	C.5	D.1	E.1	F.1			
12-219, Ejidos de San Pedro Mártir II (Sur), 16	-	-	-	-	-	-	-	-	64	-	-	-	-	-	-	-	-	-	56	27	
12-220, Isidro Fabela II (Oriente), 16	-	-	43	-	12	-	-	-	-	50	-	-	-	-	16	-	-	-	72	29	
12-221, Loma Bonita-Ampliación Tepeximilpa, 14	-	-	-	-	-	-	-	-	104	-	-	-	24	-	-	-	-	-	7	11	
12-222, Lomas de Tepemecat, 19	-	-	-	-	-	-	-	-	10	-	-	-	15	-	-	-	-	-	9	4	
12-223, Residencial Fuentes de Cantera (U Hab), 14	1	-	-	-	-	-	-	-	-	-	5	-	39	3	-	-	-	-	-	1	
<b>Total</b>	<b>3 401</b>	<b>123</b>	<b>368</b>	<b>741</b>	<b>1 488</b>	<b>41</b>	<b>158</b>	<b>3 349</b>	<b>51</b>	<b>1 866</b>	<b>114</b>	<b>86</b>	<b>1 416</b>	<b>2 343</b>	<b>195</b>	<b>20</b>	<b>8</b>	<b>120</b>	<b>5 369</b>	<b>2 690</b>	
<b>Total por rubro</b>	<b>3 524</b>		<b>8 062</b>								<b>4 154</b>										

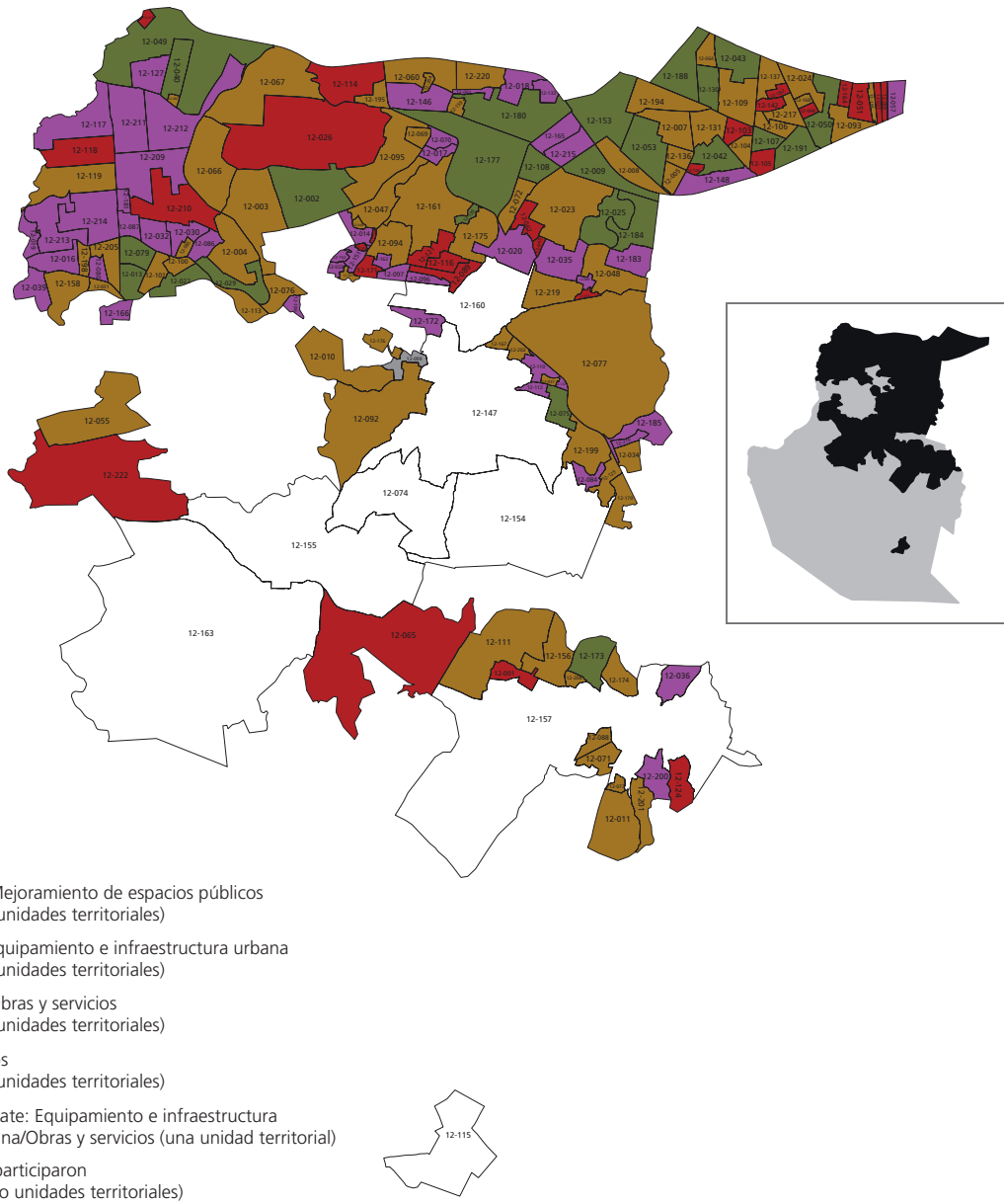
### Resultados por unidad territorial

Clave y nombre de la unidad territorial y distrito electoral al que pertenece	Lista nominal	MRVYO	%	SEI (Vía remota)	%	Total	Participación %	Nombre del proyecto específico ganador
12-219, Ejidos de San Pedro Mártir II (Sur), 16	5 505	145	98.64	2	1.36	147	2.67	Filtros para agua
12-220, Isidro Fabela II (Oriente), 16	6 460	221	99.55	1	0.45	222	3.44	Calentadores solares
12-221, Loma Bonita-Ampliación Tepeximilpa, 14	413	146	100	0	0	146	35.35	Filtros de agua para consumo humano 2021
12-222, Lomas de Tepemecat, 19	1 286	38	100	0	0	38	2.95	Material para el salón de usos múltiples
12-223, Residencial Fuentes de Cantera (U Hab), 14	598	48	97.96	1	2.04	49	8.19	Impermeabilización y pintura exterior e interior de los 17 edificios que conforman la UT
<b>Tlalpan</b>	<b>442 362</b>	<b>23 816</b>	<b>99.45</b>	<b>131</b>	<b>0.55</b>	<b>23 947</b>	<b>5.41</b>	

FUENTE: Elaborado por la DEOEG con base en la lista nominal proporcionada por la DERFE-INE, con fecha de corte al 15 de enero de 2020 (incluye a las ciudadanas y los ciudadanos que recogieron su credencial para votar hasta el 31 de enero) e información relativa al SIVACC.



**Rubro al que pertenece el proyecto ganador en las unidades territoriales de la demarcación territorial a ejecutarse en el año 2021**

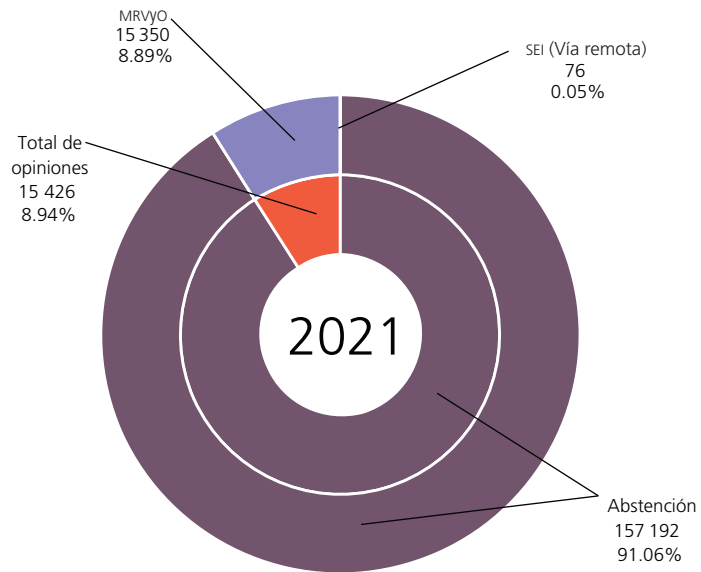
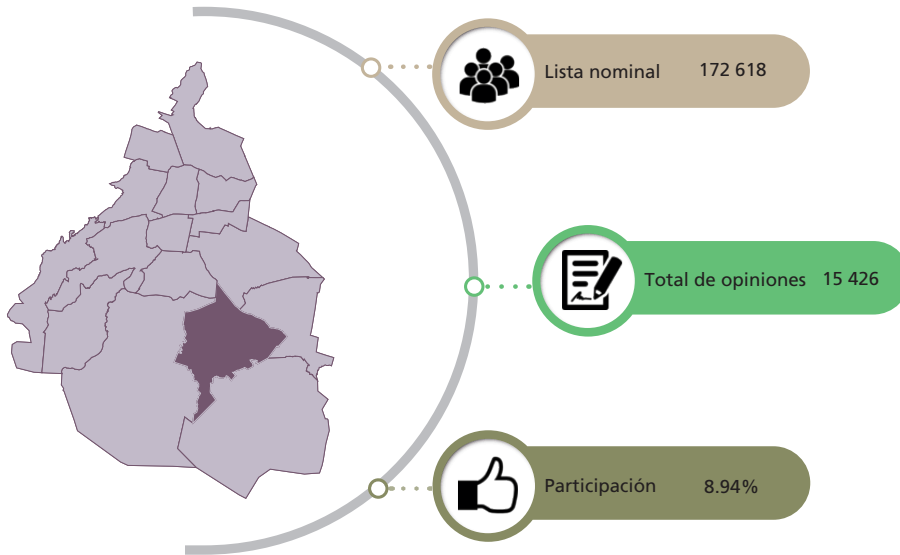


NOTA: Los rubros ganadores aquí representados derivan de la organización relativa a los códigos en que se colocan los proyectos específicos.  
 Las unidades territoriales marcadas en blanco en el mapa, corresponden a los pueblos originarios en donde no se celebró la jornada electoral única, en cumplimiento de la sentencia SCM-JDC-22/2020 y acumulados de la Sala Regional Ciudad de México del Tribunal Electoral del Poder Judicial de la Federación (TEPJF) y el acuerdo IECM-ACU-CG-028-20 del Consejo General del IECM.  
 El mapa muestra únicamente la zona poblada de la demarcación.  
 FUENTE: Elaborado por la DEOEG con base en las opiniones emitidas en la CPP 2021.

# Xochimilco

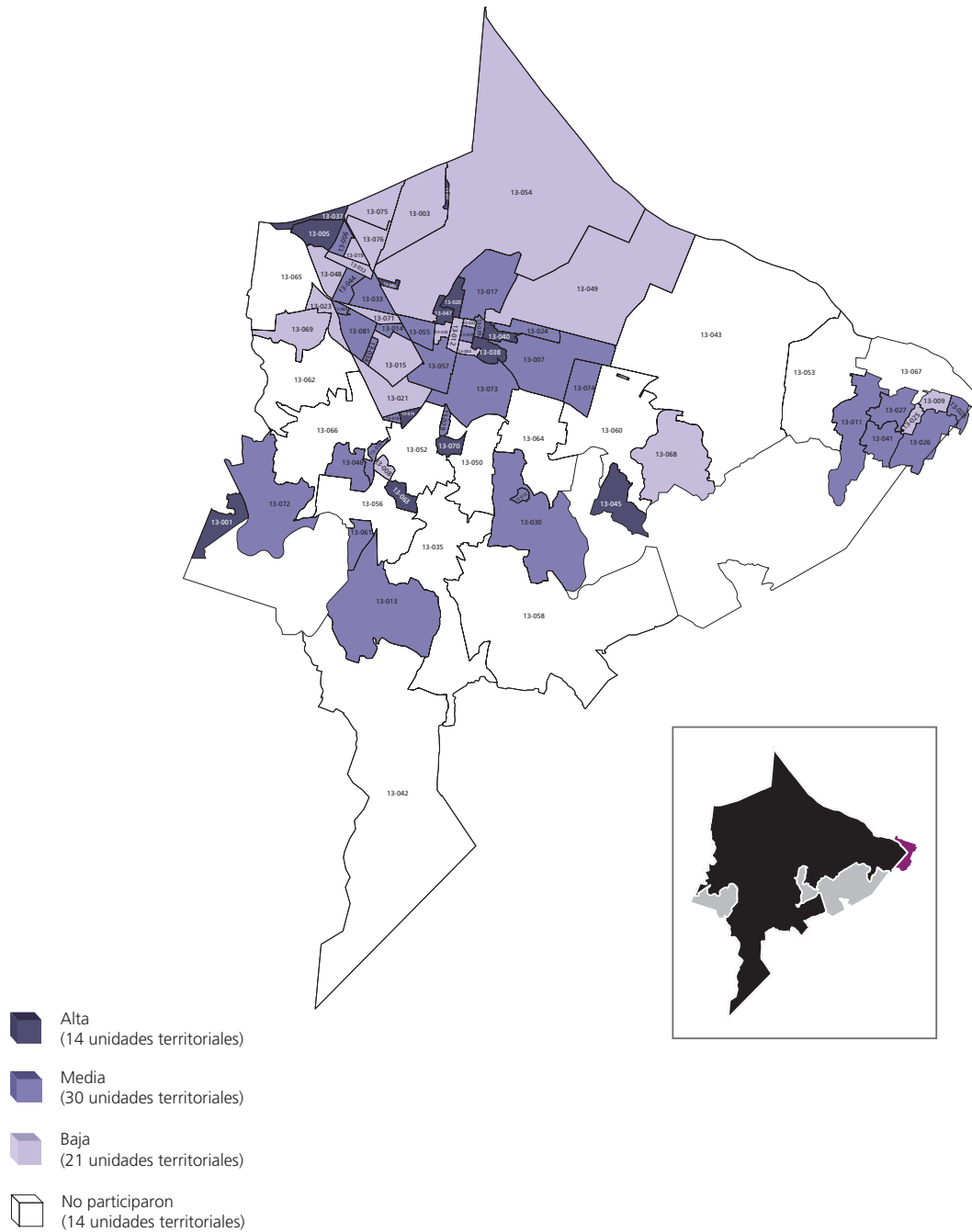


## Participación



FUENTE: Elaborado por la DEOEYG con base en la lista nominal proporcionada por la DERFE-INE, con fecha de corte al 15 de enero de 2020 (incluye a las ciudadanas y los ciudadanos que recogieron su credencial para votar hasta el 31 de enero) e información relativa al SIVACC.

## Nivel de participación en las unidades territoriales de la demarcación territorial









NOTA: Las unidades territoriales marcadas en blanco en el mapa, corresponden a los pueblos originarios en donde no se celebró la jornada electoral única, en cumplimiento de la sentencia SCM-JDC-22/2020 y acumulados de la Sala Regional Ciudad de México del Tribunal Electoral del Poder Judicial de la Federación (TEPJF) y el acuerdo IECM-ACU-CG-028-20 del Consejo General del IECM.

El mapa muestra únicamente la zona poblada de la demarcación.

La parte morada observada en el recuadro, corresponde a la demarcación Tláhuac, conforme al Marco Territorial de la Ciudad de México.

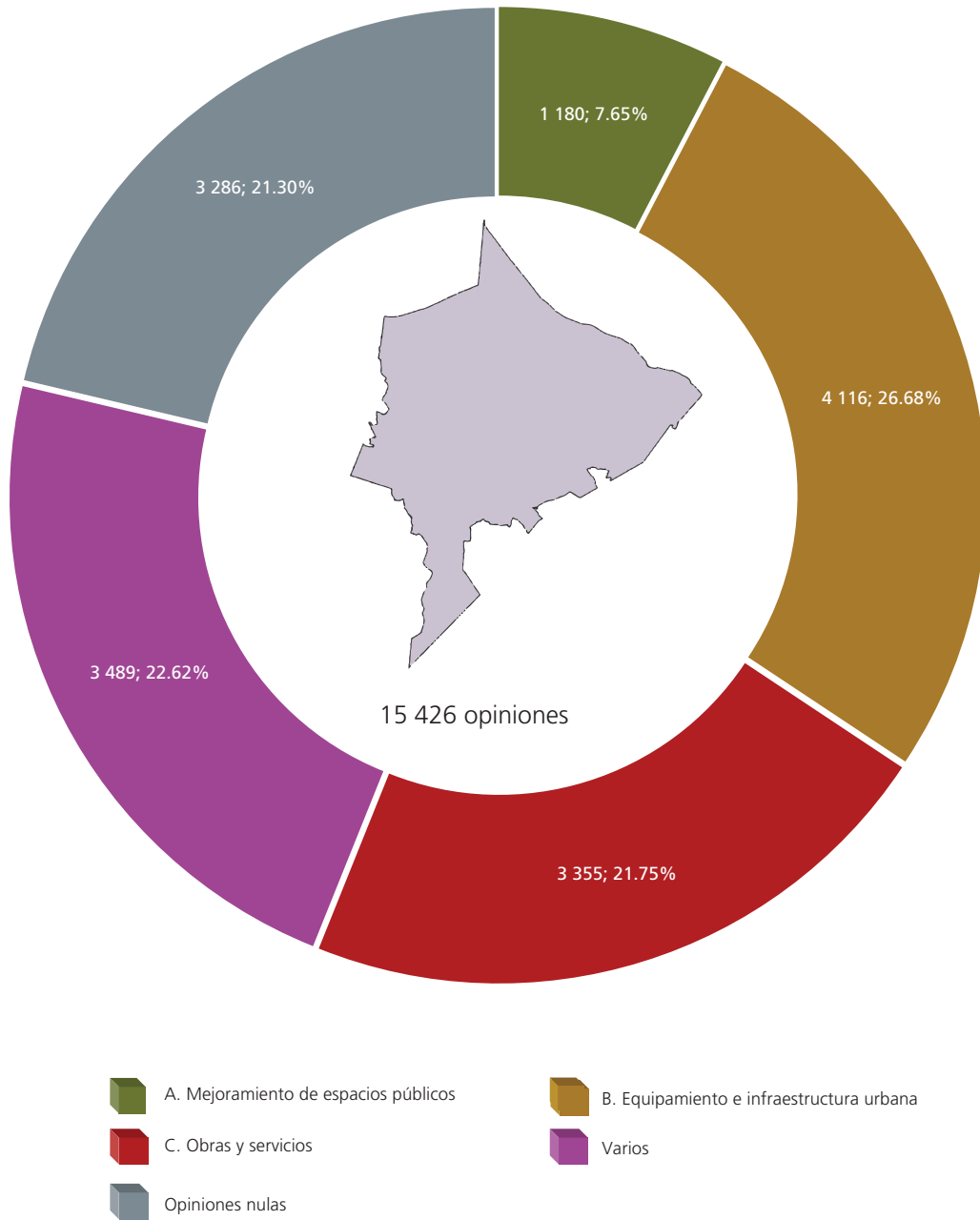
FUENTE: Elaborado por la DEOEGS con base en la participación obtenida en la CPP 2021.

## Opiniones emitidas por rubros y proyectos

Rubros y proyectos	Opiniones emitidas	%
 <b>A. Mejoramiento de espacios públicos</b>	<b>1 180</b>	<b>7.65</b>
A.1 Adecuación y/o mejoramiento de espacios públicos	1 037	6.72
A.2 Áreas verdes e impacto ambiental	143	0.93
 <b>B. Equipamiento e infraestructura urbana</b>	<b>4 116</b>	<b>26.68</b>
B.1 Alcantarillado y drenaje	568	3.68
B.2 Guarniciones y banquetas	402	2.60
B.3 Mejoramiento y reparación de vialidades	965	6.26
B.4 Infraestructura para personas discapacitadas	168	1.09
B.5 Balizamiento, nomenclatura y señalización	72	0.47
B.6 Red hidráulica	1 803	11.69
B.7 Escalinatas y puentes peatonales	138	0.89
 <b>C. Obras y servicios</b>	<b>3 355</b>	<b>21.75</b>
C.1 Muros de contención y/o rejas perimetrales	96	0.62
C.3 Mejoramiento de entornos habitacionales	1 420	9.21
C.4 Servicios urbanos brindados por las autoridades locales	1 813	11.75
C.5 Construcción de espacios públicos	26	0.17
 <b>F. Actividades culturales</b>	<b>9</b>	<b>0.06</b>
F.1 Promoción de actividades socio-culturales	9	0.06
 <b>Otros</b>	<b>3 480</b>	<b>22.56</b>
 <b>Opiniones nulas</b>	<b>3 286</b>	<b>21.30</b>

FUENTE: Elaborado por la DEOYEG con base en la información del SIVACC.

### Opiniones emitidas por rubros y proyectos



NOTA: En la categoría "Varios", se acumulan los valores correspondientes al rubro de actividades culturales, así como la del grupo denominado "Otros".  
FUENTE: Elaborado por la DEOYEG con base en la información del SIVACC.

## Resultados por unidad territorial

Clave y nombre de la unidad territorial y distrito electoral al que pertenece	A. Mejoramiento de espacios públicos		B. Equipamiento e infraestructura urbana							C. Obras y servicios				F. Actividades culturales	Otros	Opiniones nulas	
	A.1	A.2	B.1	B.2	B.3	B.4	B.5	B.6	B.7	C.1	C.3	C.4	C.5	F.1			
13-001, Altos Tepetlica, 19	-	-	-	-	-	-	-	-	8	-	-	1	-	-	-	-	0
13-003, Barrio 18, 25	82	-	-	-	142	-	-	-	-	-	-	-	-	-	-	73	50
13-004, Belem (Barr), 25	-	-	2	0	-	-	-	-	-	-	39	5	-	-	-	-	8
13-005, Bosque Residencial del Sur (Fracc), 25	43	-	-	-	-	-	-	-	-	-	271	172	-	-	-	-	28
13-006, San Lorenzo, 25	-	-	40	1	28	-	-	-	-	-	-	1	-	-	-	-	0
13-007, Caltongo (Barr), 25	-	-	48	-	-	-	-	73	21	-	-	171	-	-	-	10	149
13-008, Cerro Grande, 19	80	-	-	-	-	-	-	-	-	-	14	21	-	-	-	12	31
13-009, Cristo Rey, 25	-	-	-	-	11	-	-	69	-	-	-	-	-	-	-	43	10
13-011, El Carmen, 25	-	-	-	-	55	-	-	-	-	-	38	-	-	-	-	385	163
13-012, El Rosario (Barr), 25	-	-	-	4	-	-	-	-	-	-	0	-	-	-	-	34	1
13-013, Guadalupe, 19	-	-	-	-	11	-	-	180	-	-	-	-	-	-	-	54	81
13-014, Huichapan, 19	12	-	-	10	17	-	-	-	-	-	11	-	-	-	-	34	5
13-015, Jardines del Sur, 19	56	-	-	54	-	-	-	-	-	-	-	130	-	-	-	-	29
13-016, Joya de Vargas, 25	-	-	-	-	-	-	-	-	-	-	-	16	-	-	-	108	48
13-017, La Asunción (Barr), 25	-	-	-	87	-	-	-	-	-	-	49	97	-	-	-	-	109
13-018, La Cañada, 19	-	-	-	-	-	-	-	5	-	-	38	13	-	-	-	30	8
13-019, La Cebada, 25	-	-	-	-	13	-	-	-	-	-	-	68	-	-	-	-	5
13-020, La Concepción Tlacoapa (Barr), 25	-	-	23	-	98	-	-	-	-	-	241	23	-	-	-	43	73
13-021, La Concha, 19	-	-	-	-	-	-	-	60	-	-	13	5	-	-	-	7	7
13-022, La Guadalupe (Barr), 25	-	-	-	-	-	-	-	48	-	-	-	-	-	-	-	-	10
13-023, La Noria Tepepan, 19	-	-	-	-	-	-	-	7	-	-	-	55	-	-	-	19	8
13-024, La Santísima (Barr), 25	-	-	-	-	-	-	-	-	117	-	-	-	-	-	-	-	104
13-025, Los Cerrillos I, 25	-	-	7	-	4	-	-	-	-	-	3	-	-	-	-	23	18
13-026, Los Cerrillos II, 25	87	-	-	-	22	-	-	-	-	-	43	-	-	-	-	162	85
13-027, Los Cerrillos III, 25	-	-	-	-	-	-	-	-	-	-	-	64	-	-	-	266	132
13-028, Nativitas, 25	91	-	4	-	-	-	-	-	-	-	12	22	-	-	-	11	31
13-029, Nativitas (U Hab), 19	6	-	-	-	12	-	-	76	-	40	-	7	-	-	-	-	34
13-030, Nativitas La Joya (Ampl), 25	-	-	-	-	23	-	-	141	-	-	-	21	-	-	-	438	193

## Resultados por unidad territorial

Clave y nombre de la unidad territorial y distrito electoral al que pertenece	Lista nominal	MRVYO	%	SEI (Vía remota)	%	Total	Participación %	Nombre del proyecto específico ganador
13-001, Altos Tepetlica, 19	56	9	100	0	0	9	16.07	Cosecha de agua pluvial para domicilios en cerrada Huitziltepec y carretera federal a Cuernavaca km 27 2a etapa
13-003, Barrio 18, 25	4 827	345	99.42	2	0.58	347	7.19	Parque lineal ecológico circuito Cuernavaca - norte (2a parte)
13-004, Belem (Barr), 25	1 247	54	100	0	0	54	4.33	Construyendo tejido social: mejoramiento de la imagen urbana en el barrio
13-005, Bosque Residencial del Sur (Fracc), 25	3 377	513	99.81	1	0.19	514	15.22	Renovación y mejoramiento total de la fachada y las 4 casetas de vigilancia
13-006, San Lorenzo, 25	854	58	82.86	12	17.14	70	8.20	Continuación reparación línea de drenaje principal, nivelación de adoquín y captadores de agua pluvial para manto freático, en cda San Lorenzo
13-007, Caltongo (Barr), 25	6 142	469	99.36	3	0.64	472	7.68	Re iluminemos: sustitución de luminarias
13-008, Cerro Grande, 19	2 224	158	100	0	0	158	7.10	Equipo para eventos culturales
13-009, Cristo Rey, 25	1 968	133	100	0	0	133	6.76	Equipo o sistema de recuperación de agua pluvial
13-011, El Carmen, 25	5 618	641	100	0	0	641	11.41	Calentadores solares
13-012, El Rosario (Barr), 25	587	39	100	0	0	39	6.64	Paneles fotovoltaicos
13-013, Guadalupe, 19	3 356	326	100	0	0	326	9.71	Cambio de red hidráulica en las cerradas de la UT
13-014, Huichapan, 19	1 031	88	98.88	1	1.12	89	8.63	3da Etapa calentadores solares Huichapan calles 12 de Octubre, 14 de Julio, 20 de Nov, Plan Sexenal, 18 de Marzo, Mártires de Chicago y Mártires Río Blanco
13-015, Jardines del Sur, 19	4 231	266	98.88	3	1.12	269	6.36	Reparación y elaboración de banquetas para toda la UT
13-016, Joya de Vargas, 25	1 685	172	100	0	0	172	10.21	Compra e instalación de calentadores solares segunda etapa
13-017, La Asunción (Barr), 25	4 333	336	98.25	6	1.75	342	7.89	"Barrio iluminado, barrio seguro"
13-018, La Cañada, 19	1 011	94	100	0	0	94	9.30	Pintura para las fachadas
13-019, La Cebada, 25	1 364	86	100	0	0	86	6.30	Compra e instalación de luminarias solares en la c Tierra y Libertad
13-020, La Concepción Tlacoapa (Barr), 25	2 911	500	99.80	1	0.20	501	17.21	Arreglo de fachadas en la calle 2a cda Yucatán y c Yucatán
13-021, La Concha, 19	2 862	92	100	0	0	92	3.21	Sistema de recolección de agua pluvial
13-022, La Guadalupita (Barr), 25	863	58	100	0	0	58	6.72	"Cambio de tubería hídrica" (2a etapa)
13-023, La Noria Tepepan, 19	2 690	88	98.88	1	1.12	89	3.31	Más luminarias calle acueducto de Xochimilco
13-024, La Santísima (Barr), 25	1 654	221	100	0	0	221	13.36	Mejoramiento urbano de los embarcaderos del callejón Club Mexicano y callejón Hortencia
13-025, Los Cerrillos I, 25	1 450	55	100	0	0	55	3.79	Continuación de calentadores solares, para c Mártires de Río Blanco, cda Mártires de Río Blanco, c Jacarandas y cda Bugambillas (2a Etapa)
13-026, Los Cerrillos II, 25	4 551	399	100	0	0	399	8.77	Colocación de verlería, baños, áreas verdes y recreativas en la plazuela de la Santa Cruz
13-027, Los Cerrillos III, 25	4 051	462	100	0	0	462	11.40	Calentadores solares en la UT (3a etapa)
13-028, Nativitas, 25	1 836	171	100	0	0	171	9.31	Cine para toda la UT
13-029, Nativitas (U Hab), 19	2 077	172	98.29	3	1.71	175	8.43	Compra e instalación de cambio de red hidráulica de la cisterna en la U Hab
13-030, Nativitas La Joya (Ampl), 25	8 637	816	100	0	0	816	9.45	Compra e instalación de calentadores solares en 2da Etapa

### Resultados por unidad territorial

Clave y nombre de la unidad territorial y distrito electoral al que pertenece	A. Mejoramiento de espacios públicos		B. Equipamiento e infraestructura urbana							C. Obras y servicios				F. Actividades culturales	Otros	Opiniones nulas
	A.1	A.2	B.1	B.2	B.3	B.4	B.5	B.6	B.7	C.1	C.3	C.4	C.5	F.1		
13-032, Paseos del Sur, 25	-	-	-	-	-	-	-	-	-	-	24	26	-	-	-	5
13-033, Potrero de San Bernardino, 25	-	-	-	144	-	-	-	-	-	-	20	2	-	-	-	16
13-034, Rinconada del Sur (U Hab), 19	-	-	21	-	-	-	-	60	-	19	11	-	-	-	-	12
13-036, San Antonio (Barr), 25	0	-	-	-	-	-	-	-	-	-	-	34	-	9	28	7
13-037, San Bartolo el Chico, 25	-	-	8	-	-	-	-	21	-	19	-	6	-	-	-	2
13-038, San Cristóbal (Barr), 25	-	-	49	-	-	25	-	63	-	-	149	91	-	-	-	171
13-039, San Diego (Barr), 25	17	-	-	-	-	-	-	93	-	-	-	-	-	-	13	16
13-040, San Esteban (Barr), 25	-	-	53	-	-	-	-	74	-	-	88	63	-	-	48	59
13-041, San Francisco Chiquimola, 25	42	26	-	-	-	-	-	70	-	-	-	-	-	-	-	86
13-044, Las Peritas, 25	-	-	15	-	25	-	-	-	-	-	17	26	-	-	-	15
13-045, San José Obrero, 25	-	-	-	-	-	-	-	225	-	-	-	-	-	-	-	132
13-046, San José Zaca-tepec, 19	-	-	-	-	-	-	-	86	-	-	-	-	-	-	72	42
13-047, San Juan (Barr), 25	41	-	-	-	-	-	-	-	-	-	-	64	-	-	93	27
13-048, San Juan Tepe-pan, 25	-	-	60	11	6	-	-	-	-	-	-	14	-	-	-	12
13-049, San Lorenzo (Barr), 25	50	-	-	-	39	-	-	-	-	-	-	21	-	-	39	26
13-054, San Marcos (Ampl), 25	59	-	197	-	-	-	11	45	-	-	37	-	-	-	204	197
13-055, San Marcos (Barr), 25	-	-	-	31	-	-	-	-	-	-	39	-	-	-	205	30
13-057, San Pedro (Barr), 25	-	-	-	-	-	-	-	24	-	-	27	-	-	-	136	66
13-059, Santa Crucita (Barr), 25	-	-	-	3	1	-	-	-	-	-	-	-	-	-	34	0
13-061, Santa Cruz Chavarrieta, 19	12	-	-	6	39	-	-	4	-	-	-	67	-	-	-	33
13-063, Santa Inés, 19	64	-	-	-	-	-	-	-	-	-	19	123	-	-	63	21
13-068, Tecacalanco, 25	-	-	-	-	-	-	-	82	-	-	-	-	-	-	45	29
13-069, Tepepan (Ampl), 19	137	-	5	-	-	-	-	14	-	10	5	76	-	-	112	79
13-070, Tesmic (Rdcial), 19	-	-	-	-	-	-	-	0	-	-	-	77	-	-	18	3
13-071, Tierra Nueva, 25	-	-	-	13	15	-	-	-	-	-	-	5	-	-	-	8
13-072, Tlaxopan, 19	50	117	-	-	-	-	-	55	-	-	-	-	-	-	-	110
13-073, Xaltocan (Barr), 25	22	-	22	23	307	143	-	-	-	-	-	-	-	-	188	181



## Resultados por unidad territorial

Clave y nombre de la unidad territorial y distrito electoral al que pertenece	Lista nominal	MRVYO	%	SEI (Vía remota)	%	Total	Participación %	Nombre del proyecto específico ganador
13-032, Paseos del Sur, 25	1 403	54	98.18	1	1.82	55	3.92	Pintura de bardas en la UT
13-033, Potrero de San Bernardino, 25	2 264	179	98.35	3	1.65	182	8.04	Sustitución de banquetas rústicas estampadas y guarniciones de av San Bernardino, segunda etapa
13-034, Rinconada del Sur (U Hab), 19	1 591	123	100	0	0	123	7.73	Cambio red hidráulica 2a etapa
13-036, San Antonio (Barr), 25	1 497	78	100	0	0	78	5.21	Luminarias con paneles solares para el barrio
13-037, San Bartolo el Chico, 25	166	56	100	0	0	56	33.73	Prevención de inundaciones en viviendas, con barreras anti-inundación desmontables, válvulas check y motobomba de achique
13-038, San Cristóbal (Barr), 25	2 242	548	100	0	0	548	24.44	Mejoramiento de fachadas y pintura para el barrio (2a etapa)
13-039, San Diego (Barr), 25	1 267	139	100	0	0	139	10.97	Cosecha de agua en San Diego iniciando en el 5to cjon de Pino
13-040, San Esteban (Barr), 25	2 233	385	100	0	0	385	17.24	Coloreando nuestro barrio "segunda etapa"
13-041, San Francisco Chiquimola, 25	1 780	223	99.55	1	0.45	224	12.58	Tinacos con capacidad de 2500 litros para almacenar agua de captación pluvial, para aprovechar el recurso de manera natural, ya que es un derecho
13-044, Las Peritas, 25	1 045	96	97.96	2	2.04	98	9.38	Reencarpetamiento en las c Capulín
13-045, San José Obrero, 25	460	357	100	0	0	357	77.61	Cosecha de agua (3a etapa)
13-046, San José Zacatepec, 19	2 315	200	100	0	0	200	8.64	Filtros de agua
13-047, San Juan (Barr), 25	1 412	224	99.56	1	0.44	225	15.93	Calentadores solares para el barrio
13-048, San Juan Tepepan, 25	3 124	103	100	0	0	103	3.30	2a Etapa: cambio drenaje en Lázaro Cárdenas, tramo del andador que llega a pról Aldama y escuadra de priv San Lorenzo y 2a cda Lázaro Cárdenas
13-049, San Lorenzo (Barr), 25	3 382	175	100	0	0	175	5.17	Joyereros productores de Xochimilco para toda la UT
13-054, San Marcos (Ampl), 25	11 458	744	99.20	6	0.80	750	6.55	Calentadores solares (2da etapa)
13-055, San Marcos (Barr), 25	3 510	304	99.67	1	0.33	305	8.69	Calentadores solares (continuidad 2020)
13-057, San Pedro (Barr), 25	2 957	250	98.81	3	1.19	253	8.56	Calentadores solares para nuestro barrio (2a Etapa)
13-059, Santa Crucita (Barr), 25	414	38	100	0	0	38	9.18	Calentadores solares para vecinos de todo el barrio; etapa 2
13-061, Santa Cruz Chavarrieta, 19	1 649	161	100	0	0	161	9.76	Pavimento ecológico
13-063, Santa Inés, 19	1 545	290	100	0	0	290	18.77	Equipamiento para eventos culturales
13-068, Tecacalanco, 25	2 109	156	100	0	0	156	7.40	Captadores de agua pluvial (segunda etapa)
13-069, Tepepan (Ampl), 19	6 873	435	99.32	3	0.68	438	6.37	Calentadores solares para ampliación Tepepan (c Gladiolas, las Rosas y Arboledas) 2a etapa
13-070, Tesmic (Rdcial), 19	270	98	100	0	0	98	36.30	Mantenimiento mayor de la flora y restauración de muro perimetral y vialidades dañadas por efecto de la vegetación
13-071, Tierra Nueva, 25	1 666	41	100	0	0	41	2.46	Pavimentación en c Nardo Sur y c Palma
13-072, Tlaxopan, 19	3 277	332	100	0	0	332	10.13	Continuación del proyecto integral de limpieza y rehabilitación de las áreas verdes de av de las Torres
13-073, Xaltocan (Barr), 25	9 837	875	98.76	11	1.24	886	9.01	Embellaciendo nuestros callejones con concreto estampado (segunda etapa)

### Resultados por unidad territorial

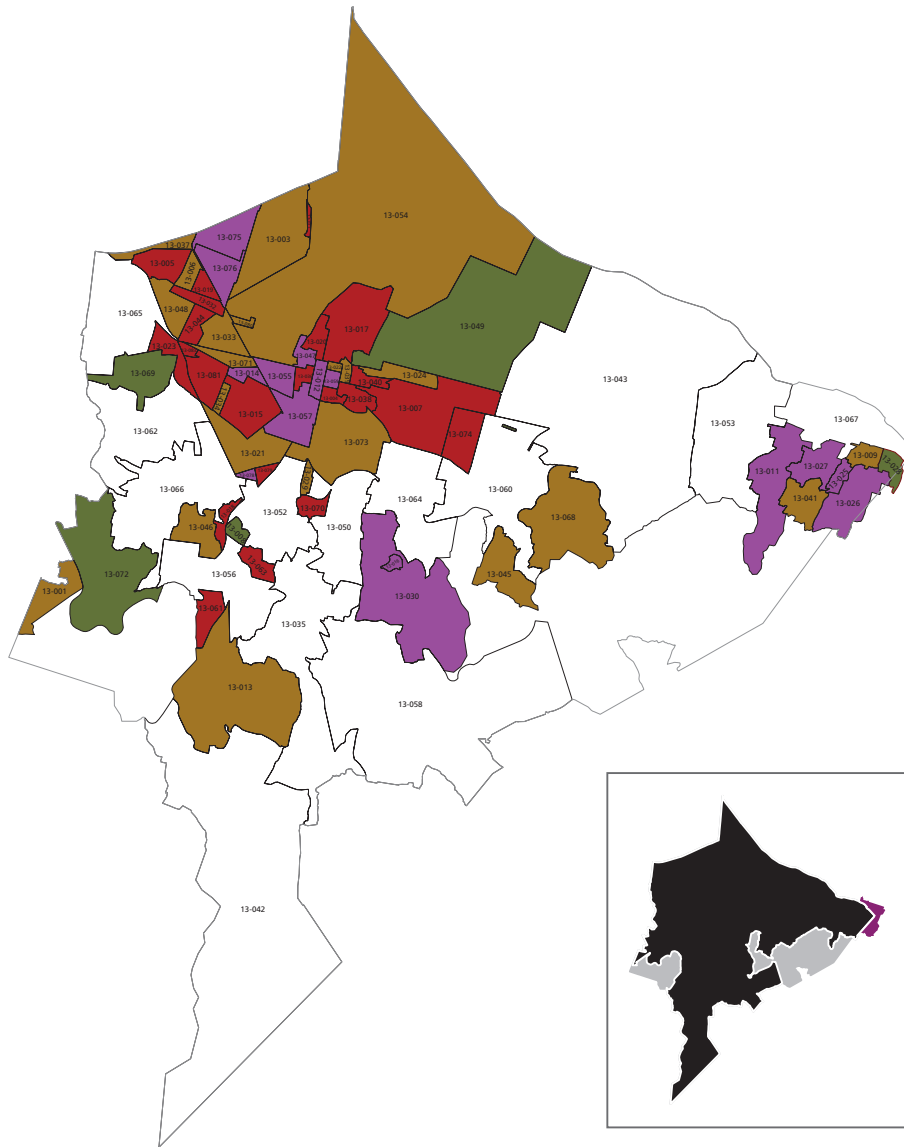
Clave y nombre de la unidad territorial y distrito electoral al que pertenece	A. Mejoramiento de espacios públicos		B. Equipamiento e infraestructura urbana							C. Obras y servicios				F. Actividades culturales	Otros	Opiniones nulas
	A.1	A.2	B.1	B.2	B.3	B.4	B.5	B.6	B.7	C.1	C.3	C.4	C.5	F.1		
13-074, Xicalhuacan, 25	-	-	-	-	-	-	-	-	-	-	-	136	-	-	-	211
13-075, San Lorenzo La Cebada I, 25	39	-	-	-	-	-	22	-	-	-	-	-	-	-	258	86
13-076, San Lorenzo La Cebada II, 25	-	-	-	-	58	-	39	-	-	-	-	-	-	-	148	65
13-077, Aztlán (U Hab), 25	-	-	-	-	9	-	-	-	-	-	-	7	26	-	-	1
13-078, Canal 11 (U Hab), 19	4	-	6	-	-	-	-	3	-	6	-	14	-	-	24	5
13-079, Loreto Peña Pobre (U Hab), 19	-	-	-	-	5	-	-	3	-	2	100	-	-	-	-	7
13-080, INFONAVIT Prolongación División del Norte (U Hab), 25	9	-	-	-	-	-	-	214	-	-	-	32	-	-	-	38
13-081, La Noria, 19	-	-	8	-	18	-	-	-	-	-	30	22	-	-	-	8
13-082, Nueva Tenochtitlan (U Hab), 25	34	-	-	-	-	-	-	-	-	-	18	-	-	-	-	54
13-083, Villa Xochimilco (U Hab), 19	-	-	-	15	7	-	-	-	-	-	63	16	-	-	-	6
<b>Total</b>	<b>1 037</b>	<b>143</b>	<b>568</b>	<b>402</b>	<b>965</b>	<b>168</b>	<b>72</b>	<b>1 803</b>	<b>138</b>	<b>96</b>	<b>1 420</b>	<b>1 813</b>	<b>26</b>	<b>9</b>	<b>3 480</b>	<b>3 286</b>
<b>Total por rubro</b>	<b>1 180</b>		<b>4 116</b>							<b>3 355</b>				<b>9</b>	<b>3 480</b>	<b>3 286</b>






### Resultados por unidad territorial

Clave y nombre de la unidad territorial y distrito electoral al que pertenece	Lista nominal	MRVYO	%	SEI (Vía remota)	%	Total	Participación %	Nombre del proyecto específico ganador
13-074, Xicalhuacan, 25	3 812	347	100	0	0	347	9.10	Saneamiento del canal de Santa Cruz en el tramo de pról del Puente a c Zacapa
13-075, San Lorenzo La Cebada I, 25	8 568	403	99.51	2	0.49	405	4.73	Calentadores solares para mi comunidad
13-076, San Lorenzo La Cebada II, 25	6 287	308	99.35	2	0.65	310	4.93	Calentadores solares para mi comunidad
13-077, Aztlán (U Hab), 25	248	43	100	0	0	43	17.34	Construcción de un salón cultural y de usos múltiples, segunda etapa
13-078, Canal 11 (U Hab), 19	488	62	100	0	0	62	12.70	Calentadores solares para la UT
13-079, Loreto Peña Pobre (U Hab), 19	754	116	99.15	1	0.85	117	15.52	Impermeabilización de las azoteas, edificios e infraestructura existente (segunda etapa)
13-080, INFONAVIT Prolongación División del Norte (U Hab), 25	1 244	291	99.32	2	0.68	293	23.55	Continuación de la sustitución de la red hidráulica en la U Hab 5234
13-081, La Noria, 19	1 012	84	97.67	2	2.33	86	8.50	Compostas que dan vida
13-082, Nueva Tenochtitlan (U Hab), 25	206	106	100	0	0	106	51.46	Rehabilitación del módulo de usos múltiples ubicado dentro de la U Hab
13-083, Villa Xochimilco (U Hab), 19	760	105	98.13	2	1.87	107	14.08	Construcción de la caseta de vigilancia 2021, reparación del socavón y banquetas
<b>Xochimilco</b>	<b>172 618</b>	<b>15 350</b>	<b>99.51</b>	<b>76</b>	<b>0.49</b>	<b>15 426</b>	<b>8.94</b>	

FUENTE: Elaborado por la DEOEYG con base en la lista nominal proporcionada por la DERFE-INE, con fecha de corte al 15 de enero de 2020 (incluye a las ciudadanas y los ciudadanos que recogieron su credencial para votar hasta el 31 de enero) e información relativa al SVACC.

**Rubro al que pertenece el proyecto ganador en las unidades territoriales de la demarcación territorial a ejecutarse en el año 2021**



- |   |   |
|---|---|
|  A. Mejoramiento de espacios públicos<br>(seis unidades territoriales)   |  C. Obras y servicios<br>(22 unidades territoriales) |
|  B. Equipamiento e infraestructura urbana<br>(22 unidades territoriales) |  Otros<br>(15 unidades territoriales)                |
|  No participaron<br>(14 unidades territoriales)                          |   |

NOTA: Los rubros ganadores aquí representados derivan de la organización relativa a los códigos en que se colocan los proyectos específicos. Las unidades territoriales marcadas en blanco en el mapa, corresponden a los pueblos originarios en donde no se celebró la jornada electoral única, en cumplimiento de la sentencia SCM-JDC-22/2020 y acumulados de la Sala Regional Ciudad de México del Tribunal Electoral del Poder Judicial de la Federación (TEPJF) y el acuerdo IECM-ACU-CG-028-20 del Consejo General del IECM.

El mapa muestra únicamente la zona poblada de la demarcación.

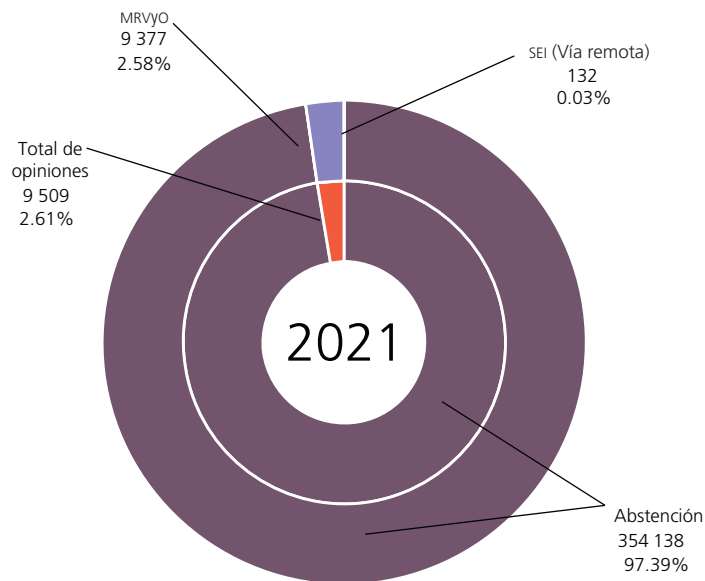
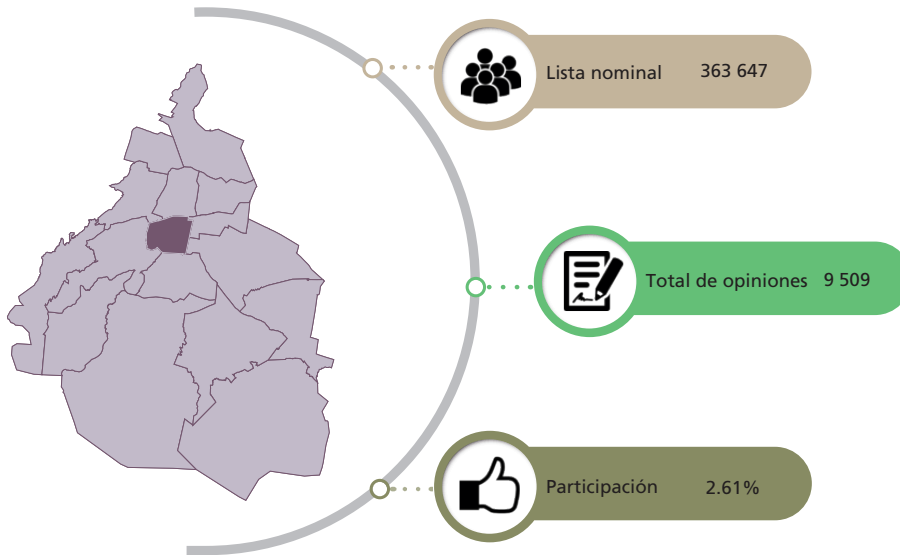
La parte morada observada en el recuadro, corresponde a la demarcación Tláhuac, conforme al Marco Territorial de la Ciudad de México.

FUENTE: Elaborado por la DEOEYG con base en las opiniones emitidas en la CPP 2021.

# Benito Juárez










## Participación



FUENTE: Elaborado por la DEOEyG con base en la lista nominal proporcionada por la DERFE-INE, con fecha de corte al 15 de enero de 2020 (incluye a las ciudadanas y los ciudadanos que recogieron su credencial para votar hasta el 31 de enero) e información relativa al SIVACC.

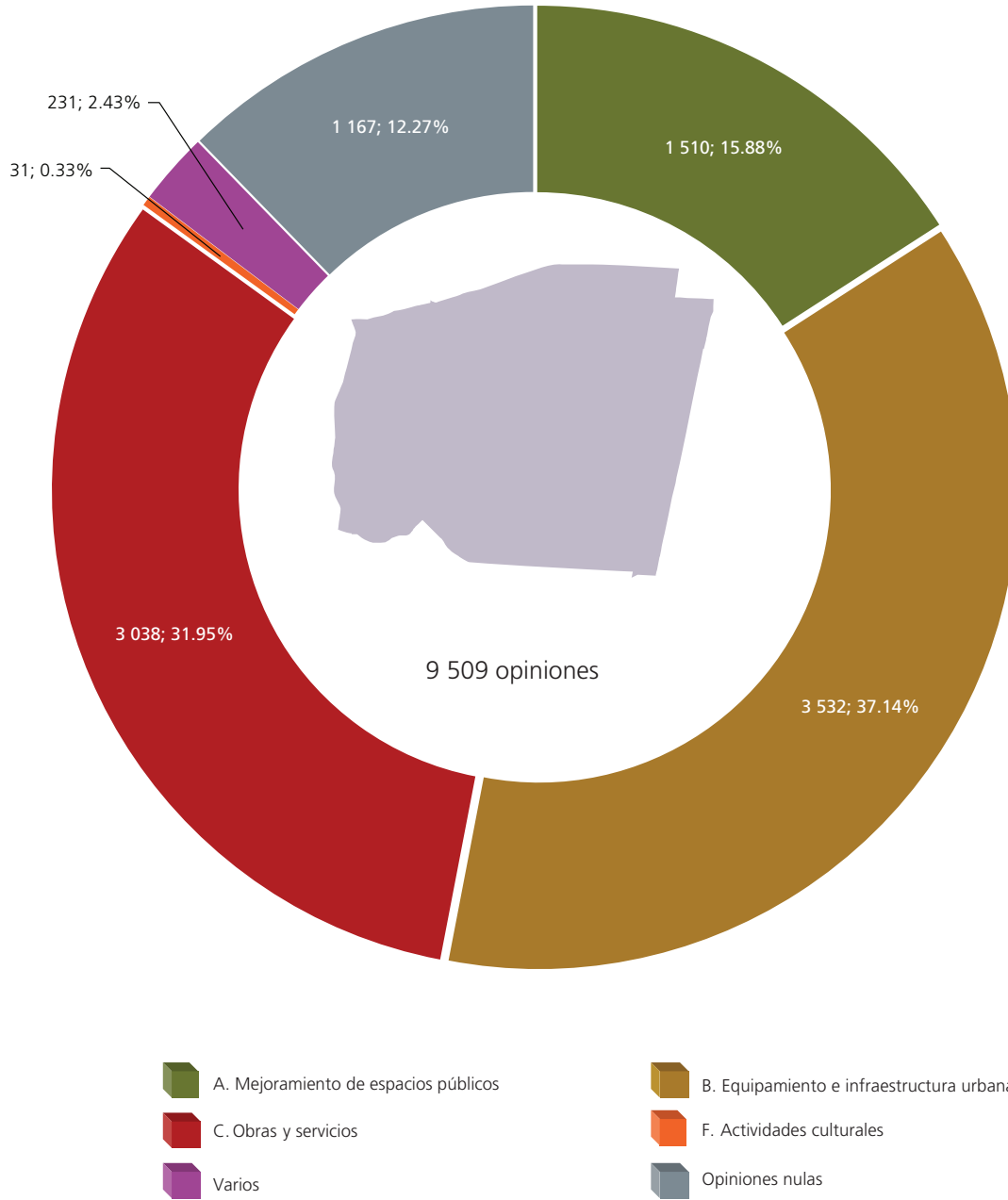


## Opiniones emitidas por rubros y proyectos

Rubros y proyectos	Opiniones emitidas	%
 <b>A. Mejoramiento de espacios públicos</b>	<b>1 510</b>	<b>15.88</b>
A.1 Adecuación y/o mejoramiento de espacios públicos	1 261	13.26
A.2 Áreas verdes e impacto ambiental	249	2.62
 <b>B. Equipamiento e infraestructura urbana</b>	<b>3 532</b>	<b>37.14</b>
B.1 Alcantarillado y drenaje	238	2.50
B.2 Guarniciones y banquetas	154	1.62
B.3 Mejoramiento y reparación de vialidades	549	5.77
B.4 Infraestructura para personas discapacitadas	116	1.22
B.5 Balizamiento, nomenclatura y señalización	185	1.94
B.6 Red hidráulica	216	2.27
B.7 Escalinatas y puentes peatonales	11	0.12
B.8 Prevención del delito	2 063	21.70
 <b>C. Obras y servicios</b>	<b>3 038</b>	<b>31.95</b>
C.1 Muros de contención y/o rejas perimetrales	3	0.03
C.3 Mejoramiento de entornos habitacionales	794	8.35
C.4 Servicios urbanos brindados por las autoridades locales	2 183	22.96
C.5 Construcción de espacios públicos	58	0.61
 <b>E. Actividades deportivas</b>	<b>2</b>	<b>0.02</b>
E.1 Promoción de actividades físicas y eventos deportivos	2	0.02
 <b>F. Actividades culturales</b>	<b>31</b>	<b>0.33</b>
F.1 Promoción de actividades socio-culturales	31	0.33
 <b>Otros</b>	<b>229</b>	<b>2.41</b>
 <b>Opiniones nulas</b>	<b>1 167</b>	<b>12.27</b>

FUENTE: Elaborado por la DEOYEG con base en la información del SIVACC.

### Opiniones emitidas por rubros y proyectos



NOTA: En la categoría "Varios", se acumulan los valores correspondientes al rubro de actividades deportivas, así como la del grupo denominado "Otros".  
FUENTE: Elaborado por la DEOEYG con base en la información del SIVACC.

### Resultados por unidad territorial

Clave y nombre de la unidad territorial y distrito electoral al que pertenece	A. Mejoramiento de espacios públicos		B. Equipamiento e infraestructura urbana								C. Obras y servicios				E. Actividades deportivas	F. Actividades culturales	Otros	Opiniones nulas
	A.1	A.2	B.1	B.2	B.3	B.4	B.5	B.6	B.7	B.8	C.1	C.3	C.4	C.5	E.1	F.1		
14-001, Acacias, 26	85	-	-	-	-	-	-	-	-	-	-	-	-	-	-	-	-	19
14-002, Actipan, 17	-	33	-	-	32	-	-	-	-	-	-	-	19	3	-	-	-	4
14-004, Albert, 26	-	9	-	-	-	-	-	-	-	37	-	-	29	-	-	-	-	7
14-005, Américas Unidas-Del Lago, 26	-	-	-	1	-	-	-	-	-	133	-	33	24	-	-	-	-	9
14-006, Nápoles (Ampl), 17	16	-	-	-	-	-	-	-	-	2	-	-	28	-	-	4	-	0
14-007, Atenor Salas, 17	-	-	-	65	-	-	-	-	-	50	-	64	27	-	-	-	-	27
14-008, Centro Urbano Presidente Alemán (U Hab), 17	-	20	-	-	-	-	-	-	-	-	-	270	-	-	-	-	-	36
14-009, Ciudad de los Deportes, 17	3	-	3	1	9	-	-	-	-	13	-	-	5	-	-	-	-	1
14-010, Crédito Constructor, 17	-	0	-	5	-	-	26	-	-	-	-	-	14	-	-	-	-	2
14-013, Ermita, 26	1	-	11	-	9	-	-	-	-	-	-	-	-	-	-	-	-	4
14-014, Extremadura Insurgentes, 17	22	-	-	-	26	-	3	4	-	17	-	-	-	-	-	-	-	4
14-015, General Pedro María Anaya, 26	-	-	-	-	12	-	3	19	-	7	-	-	57	-	-	-	-	1
14-016, Independencia, 26	15	-	-	-	-	-	-	-	-	70	-	55	65	-	-	-	-	22
14-017, Insurgentes Mixcoac, 17	26	-	-	-	-	-	-	-	-	-	-	10	154	-	-	-	-	9
14-018, Insurgentes San Borja, 17	29	1	-	-	2	-	1	-	-	-	-	-	4	-	-	-	-	1
14-019, Iztaccihuatl, 17	8	-	-	-	-	-	-	-	-	20	-	14	19	-	-	-	-	6
14-020, Josefa Ortiz de Domínguez, 17	-	-	-	-	11	-	-	-	-	27	-	-	37	-	-	-	-	12
14-021, Letrán Valle, 26	6	-	-	9	-	-	-	-	-	80	-	35	-	-	-	-	25	10
14-022, María del Carmen, 26	-	-	-	-	3	-	-	-	-	57	-	-	2	-	-	-	6	11
14-023, Merced Gómez, 17	7	-	-	-	13	-	3	-	-	-	-	-	51	-	-	-	-	8
14-024, Miguel Alemán, 17	10	-	-	-	-	-	-	-	-	34	-	-	23	-	-	-	-	8
14-025, Miravalle, 26	15	-	-	-	24	-	-	-	-	-	-	-	13	-	-	-	-	8
14-026, Mixcoac, 17	5	-	-	-	-	-	32	-	-	47	-	-	70	-	-	-	-	16
14-027, Moderna, 17	38	16	-	-	-	-	20	-	-	86	-	-	206	-	-	-	-	60
14-028, Nápoles, 17	25	-	2	-	30	-	-	5	-	8	-	-	12	-	2	-	5	6
14-030, Nativitas, 26	19	-	-	-	-	-	-	56	-	47	-	16	-	-	-	-	85	78



## Resultados por unidad territorial

Clave y nombre de la unidad territorial y distrito electoral al que pertenece	Lista nominal	MRVYO	%	SEI (Vía remota)	%	Total	Participación %	Nombre del proyecto específico ganador
14-001, Acacias, 26	4 851	103	99.04	1	0.96	104	2.14	Reforestación y mantenimiento de las áreas verdes del parque
14-002, Actipan, 17	3 665	91	100	0	0	91	2.48	Reforestando con arces
14-004, Albert, 26	3 281	81	98.78	1	1.22	82	2.50	Compra de cámaras de seguridad para instalarse en cada esquina de las calles de la UT conectadas al C2. 2da etapa
14-005, Américas Unidas-Del Lago, 26	3 990	199	99.50	1	0.50	200	5.01	Instalación de cámaras de seguridad conectadas al sistema de monitoreo de C2 o gob de la CDMX. Hasta donde alcance el presupuesto, 2da etapa
14-006, Nápoles (Ampl), 17	3 220	50	100	0	0	50	1.55	Cotinuidad más luz, menos robos
14-007, Atenor Salas, 17	1 790	232	99.57	1	0.43	233	13.02	Cámaras de seguridad
14-008, Centro Urbano Presidente Alemán (U Hab), 17	2 150	325	99.69	1	0.31	326	15.16	Remodelación de escaleras en la Cupa fase II
14-009, Ciudad de los Deportes, 17	4 016	35	100	0	0	35	0.87	Reencarpetamiento
14-010, Crédito Constructor, 17	669	47	100	0	0	47	7.03	Balizamiento termoplástico con microesferas reflejantes, mejoramiento de señalizaciones peatonales y nomenclaturas nuevas
14-013, Ermita, 26	1 140	25	100	0	0	25	2.19	Cambio de tubería de drenaje en 4 calles de la UT calz de Tlalpan, Oriente 180-a, av. Francisco Belmar y av. Fernando Anaya Monroy. 2da etapa
14-014, Extremadura Insurgentes, 17	1 818	75	98.68	1	1.32	76	4.18	Captación de agua pluvial en casas particulares
14-015, General Pedro María Anaya, 26	5 362	95	95.96	4	4.04	99	1.85	UT segura con iluminación led y carga solar
14-016, Independencia, 26	9 150	223	98.24	4	1.76	227	2.48	Pintura de fachadas en casas/edificio, balizamiento en las calles con señalamientos preventivos e impermeabilización
14-017, Insurgentes Mixcoac, 17	4 766	198	99.50	1	0.50	199	4.18	Luminarias tipo led
14-018, Insurgentes San Borja, 17	787	38	100	0	0	38	4.83	Recuperación de la plaza California
14-019, Iztaccihuatl, 17	2 720	67	100	0	0	67	2.46	Cámaras de seguridad conectadas al C2 para prevención del secuestro
14-020, Josefa Ortiz de Domínguez, 17	1 493	87	100	0	0	87	5.83	Alumbrado público
14-021, Letrán Valle, 26	9 311	165	100	0	0	165	1.77	El mejor proyecto: vigilando nuestra calle y además evitando asaltos desde donde estemos y más ventajas, con cámaras y alarmas especiales
14-022, María del Carmen, 26	3 031	77	97.47	2	2.53	79	2.61	Colocación de cámaras de vigilancia conectadas al C2 de la alcaldía en todas las calles de la UT Hasta donde alcance el presupuesto
14-023, Merced Gómez, 17	1 446	82	100	0	0	82	5.67	Sendero seguro
14-024, Miguel Alemán, 17	1 067	75	100	0	0	75	7.03	Sendero seguro en Ahorro Postal de Eje Central a Isabel la Católica
14-025, Miravalle, 26	1 844	59	98.33	1	1.67	60	3.25	2da etapa de pavimentación en todas las calles. Hasta donde alcance el presupuesto
14-026, Mixcoac, 17	4 152	168	98.82	2	1.18	170	4.09	Mayor iluminación
14-027, Moderna, 17	9 351	425	99.77	1	0.23	426	4.56	Luminarias led en postes verdes
14-028, Nápoles, 17	11 362	92	96.84	3	3.16	95	0.84	Bacheo en toda las calles donde existan hoyos
14-030, Nativitas, 26	9 903	301	100	0	0	301	3.04	Adquirir calentadores solares para la UT, dando continuidad al proyecto 2020 Hasta donde alcance el presupuesto 2da etapa

### Resultados por unidad territorial

Clave y nombre de la unidad territorial y distrito electoral al que pertenece	A. Mejoramiento de espacios públicos		B. Equipamiento e infraestructura urbana								C. Obras y servicios				E. Actividades deportivas	F. Actividades culturales	Otros	Opiniones nulas
	A.1	A.2	B.1	B.2	B.3	B.4	B.5	B.6	B.7	B.8	C.1	C.3	C.4	C.5	E.1	F.1		
14-031, Niños Héroe de Chapultepec, 17	119	-	-	-	6	-	-	-	-	99	-	51	31	-	-	-	-	67
14-032, Noche Buena, 17	-	-	-	-	-	-	-	17	-	-	-	-	47	-	-	-	-	5
14-033, Nonoalco, 17	27	-	-	-	54	-	25	-	-	-	-	-	-	-	-	-	19	14
14-034, Ocho de Agosto, 17	-	-	-	-	29	-	13	-	-	-	-	29	50	-	-	-	-	6
14-035, Periodista Francisco Zarco, 26	42	-	-	-	11	-	-	-	-	-	-	16	51	-	-	-	-	31
14-036, Piedad Narvarte, 17	38	10	-	-	-	4	6	-	-	12	-	-	-	-	-	-	-	8
14-038, Portales Oriente, 26	27	-	-	-	-	-	-	-	-	13	-	11	51	-	-	-	-	12
14-039, Postal, 17	38	-	28	-	-	-	-	-	-	19	-	-	40	-	-	-	-	28
14-040, Residencial Emperadores, 26	-	-	2	-	-	-	-	-	-	14	-	-	-	-	-	-	-	0
14-041, San José Insurgentes, 17	30	20	-	-	11	-	-	-	-	20	-	-	104	-	-	-	-	15
14-042, San Juan, 17	26	-	-	-	-	19	5	17	-	14	-	7	-	-	-	-	11	3
14-043, San Pedro de los Pinos, 17	90	-	-	14	-	-	11	-	-	194	-	-	71	16	-	-	-	28
14-044, San Simón Ticumac, 26	87	14	-	5	-	-	-	21	-	-	-	-	22	-	-	-	-	41
14-045, Sta. Cruz Atoyac, 17	19	-	-	-	16	-	-	-	-	56	-	29	17	-	-	-	-	12
14-046, Tlacoquemecat del Valle, 17	8	-	-	-	-	-	-	-	-	25	-	-	20	-	-	-	-	3
14-047, Vértiz Narvarte, 26	13	-	-	-	20	-	4	-	11	46	-	-	11	-	-	-	-	6
14-048, Villa de Cortés, 17	45	-	108	-	-	-	-	-	-	43	-	-	16	-	-	-	-	71
14-049, Xoco, 26	-	-	-	-	46	-	-	-	-	-	-	102	-	-	-	-	-	28
14-050, Zacahuitzco, 26	-	11	19	-	-	-	-	-	-	41	-	-	5	-	-	-	-	9
14-051, Álamos I, 17	60	40	-	-	-	-	-	-	-	-	-	-	107	-	-	27	-	43
14-052, Álamos II, 17	8	-	-	20	-	-	-	-	-	37	-	-	28	-	-	-	-	15
14-053, Del Valle I, 17	9	-	3	7	0	-	0	31	-	10	-	-	45	-	-	-	-	14
14-054, Del Valle II, 17	45	-	-	1	12	-	-	-	-	31	3	-	29	2	-	-	-	14
14-055, Del Valle III, 17	0	-	-	-	51	7	18	-	-	5	-	-	60	-	-	-	-	4
14-056, Del Valle IV, 17	6	25	-	-	23	12	-	-	-	17	-	-	16	-	-	-	1	11
14-057, Del Valle V, 17	5	21	-	-	-	-	-	-	-	49	-	-	9	-	-	-	-	3
14-058, Del Valle VI, 17	28	-	-	-	-	-	-	-	-	-	-	-	73	-	-	-	-	4
14-059, Del Valle VII, 17	9	-	-	-	22	-	5	-	-	-	-	-	19	-	-	-	-	5

## Resultados por unidad territorial

Clave y nombre de la unidad territorial y distrito electoral al que pertenece	Lista nominal	MRVYO	%	SEI (Via remota)	%	Total	Participación %	Nombre del proyecto específico ganador
14-031, Niños Héroes de Chapultepec, 17	8 631	371	99.46	2	0.54	373	4.32	Cámaras de seguridad conectadas al "C5"
14-032, Noche Buena, 17	2 295	69	100	0	0	69	3.01	Alumbrado y mantenimiento de lámparas
14-033, Nonoalco, 17	7 662	118	84.89	21	15.11	139	1.81	Repavimentando fase II
14-034, Ocho de Agosto, 17	2 816	126	99.21	1	0.79	127	4.51	Implementación de un programa de mantenimiento preventivo en U Hab "Aminalli"
14-035, Periodista Francisco Zarco, 26	1 138	151	100	0	0	151	13.27	Sendero seguro, luminarias les para fachadas
14-036, Piedad Navarte, 17	3 938	77	98.72	1	1.28	78	1.98	Construcción de pasos peatonales a lo largo de Obrero Mundial
14-038, Portales Oriente, 26	5 342	106	92.98	8	7.02	114	2.13	Luminaria led de fachada, sendero seguro
14-039, Postal, 17	3 703	150	98.04	3	1.96	153	4.13	Sendero seguro en Andalucía y Correspondencia
14-040, Residencial Emperadores, 26	1 062	15	93.75	1	6.25	16	1.51	Cámaras de vigilancia en toda la UT conectadas al C2, 2da etapa. Hasta donde alcance el presupuesto
14-041, San José Insurgentes, 17	5 569	196	98	4	2	200	3.59	Continuación sendero seguro (poda de árboles, liberación de luminarias y eliminación de zonas oscuras)
14-042, San Juan, 17	3 186	101	99.02	1	0.98	102	3.20	Remodelación de la plaza Valentín Gómez Farías
14-043, San Pedro de los Pinos, 17	11 054	424	100	0	0	424	3.84	Sistema de cámaras de video vigilancia, IP de alta definición en el cruce de av. con calles
14-044, San Simón Ticumac, 26	10 596	189	99.47	1	0.53	190	1.79	Acondicionamiento del kiosco
14-045, Sta. Cruz Atoyac, 17	8 091	147	98.66	2	1.34	149	1.84	Vigilando mi calle con cámaras y alarmas
14-046, Tlacoquemecatl del Valle, 17	6 667	55	98.21	1	1.79	56	0.84	Cámaras de seguridad conectadas al C2
14-047, Vértiz Navarte, 26	5 786	111	100	0	0	111	1.92	Compra de cámaras de vigilancia para domicilios de las personas interesadas de toda la UT 2da etapa
14-048, Villa de Cortés, 17	2 438	283	100	0	0	283	11.61	Desazolve de coladeras
14-049, Xoco, 26	4 413	175	99.43	1	0.57	176	3.99	Mejora de la movilidad peatonal en toda la UT 2da etapa
14-050, Zacahuitzco, 26	2 099	84	98.82	1	1.18	85	4.05	Desazolve de la red de la UT
14-051, Álamos I, 17	9 366	274	98.92	3	1.08	277	2.96	Luminarias led de poste corto y fachadas en Álamos I
14-052, Álamos II, 17	8 768	103	95.37	5	4.63	108	1.23	Cámara de vigilancia (C2) y botón de pánico
14-053, Del Valle I, 17	9 205	116	97.48	3	2.52	119	1.29	Cambio de red hidráulica
14-054, Del Valle II, 17	9 807	135	98.54	2	1.46	137	1.40	Gimnasio para la tercera edad y personas con discapacidad
14-055, Del Valle III, 17	8 626	141	97.24	4	2.76	145	1.68	Repavimentación de toda la UT
14-056, Del Valle IV, 17	7 478	107	96.40	4	3.60	111	1.48	Sin baches
14-057, Del Valle V, 17	7 802	84	96.55	3	3.45	87	1.12	Cámaras de vigilancia y luminarias de fachada y poste corto
14-058, Del Valle VI, 17	6 768	104	99.05	1	0.95	105	1.55	Alumbrando la UT
14-059, Del Valle VII, 17	8 629	56	93.33	4	6.67	60	0.70	Reencarpetamiento

### Resultados por unidad territorial

Clave y nombre de la unidad territorial y distrito electoral al que pertenece	A. Mejoramiento de espacios públicos		B. Equipamiento e infraestructura urbana								C. Obras y servicios				E. Actividades deportivas	F. Actividades culturales	Otros	Opiniones nulas
	A.1	A.2	B.1	B.2	B.3	B.4	B.5	B.6	B.7	B.8	C.1	C.3	C.4	C.5	E.1	F.1		
14-060, Narvarte I, 17	16	-	-	5	-	-	-	40	-	244	-	11	38	-	-	-	77	72
14-061, Narvarte II, 17	-	-	-	-	21	31	-	-	-	62	-	-	42	-	-	-	-	11
14-062, Narvarte III, 17	-	29	-	-	11	-	10	-	-	82	-	-	65	-	-	-	-	45
14-063, Narvarte IV, 17	13	-	19	-	40	-	-	-	-	33	-	19	25	-	-	-	-	26
14-064, Narvarte V, 17	-	-	-	-	-	15	-	-	-	61	-	-	37	-	-	-	-	17
14-065, Narvarte VI, 17	-	-	-	11	-	-	-	-	-	21	-	-	28	-	-	-	-	2
14-066, Portales I, 26	-	-	-	-	-	28	-	-	-	35	-	-	47	-	-	-	-	37
14-067, Portales II, 26	77	-	-	10	-	-	-	-	-	38	-	22	39	7	-	-	-	31
14-068, Portales III, 26	41	-	37	-	-	-	-	-	-	-	-	-	68	30	-	-	-	54
14-069, Portales IV, 26	5	-	6	-	5	-	-	6	-	7	-	-	13	-	-	-	-	3
<b>Total</b>	<b>1 261</b>	<b>249</b>	<b>238</b>	<b>154</b>	<b>549</b>	<b>116</b>	<b>185</b>	<b>216</b>	<b>11</b>	<b>2 063</b>	<b>3</b>	<b>794</b>	<b>2 183</b>	<b>58</b>	<b>2</b>	<b>31</b>	<b>229</b>	<b>1 167</b>
<b>Total por rubro</b>	<b>1 510</b>		<b>3 532</b>								<b>3 038</b>				<b>2</b>	<b>31</b>	<b>229</b>	<b>1 167</b>

### Resultados por unidad territorial

Clave y nombre de la unidad territorial y distrito electoral al que pertenece	Lista nominal	MRVYO	%	SEI (Vía remota)	%	Total	Participación %	Nombre del proyecto específico ganador
14-060, Narvarte I, 17	10 353	497	98.81	6	1.19	503	4.86	Seguridad a tu familia. Cámaras de vigilancia
14-061, Narvarte II, 17	7 202	165	98.80	2	1.20	167	2.32	Cámaras de seguridad conectadas al C2
14-062, Narvarte III, 17	7 197	240	99.17	2	0.83	242	3.36	Seguridad en mi UT: cámaras de vigilancia
14-063, Narvarte IV, 17	9 445	172	98.29	3	1.71	175	1.85	Rehabilitación / remozamientos andadores y áreas comunes SCOP
14-064, Narvarte V, 17	7 904	128	98.46	2	1.54	130	1.64	Instalación de cámaras de seguridad
14-065, Narvarte VI, 17	6 590	62	100	0	0	62	0.94	Ilumina tus calles. Fase (II)
14-066, Portales I, 26	9 508	145	98.64	2	1.36	147	1.55	Instalación de cámara de vigilancia en el cruce-ro de las c. Víctor Hugo y c. Alhambra de la ut. 2da etapa. Hasta donde alcance el presupuesto
14-067, Portales II, 26	10 949	221	98.66	3	1.34	224	2.05	Construcción de salón de usos múltiples en asistencia al adulto mayor, bajo el puente de Municipio Libre. En 2da etapa
14-068, Portales III, 26	9 699	220	95.65	10	4.35	230	2.37	Luminaria led de fachada, sendero seguro
14-069, Portales IV, 26	5 530	44	97.78	1	2.22	45	0.81	Cámaras de vigilancia y botones de pánico
<b>Benito Juárez</b>	<b>363 647</b>	<b>9 377</b>	<b>98.61</b>	<b>132</b>	<b>1.39</b>	<b>9 509</b>	<b>2.61</b>	

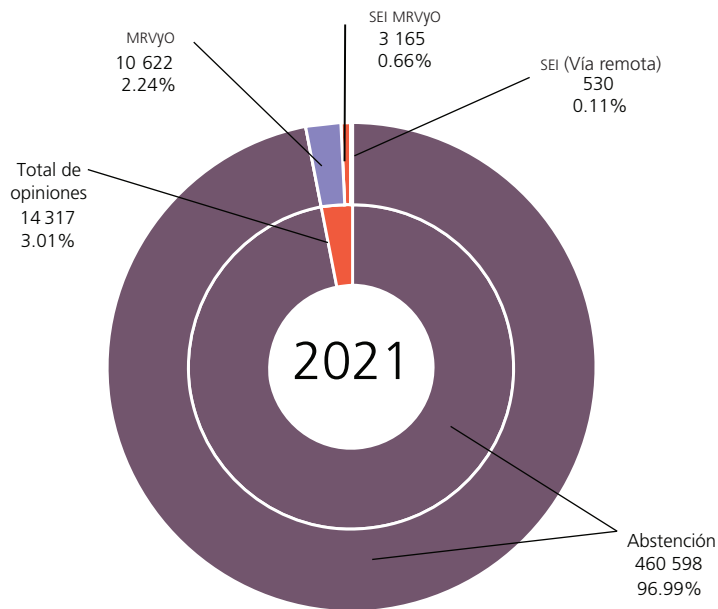
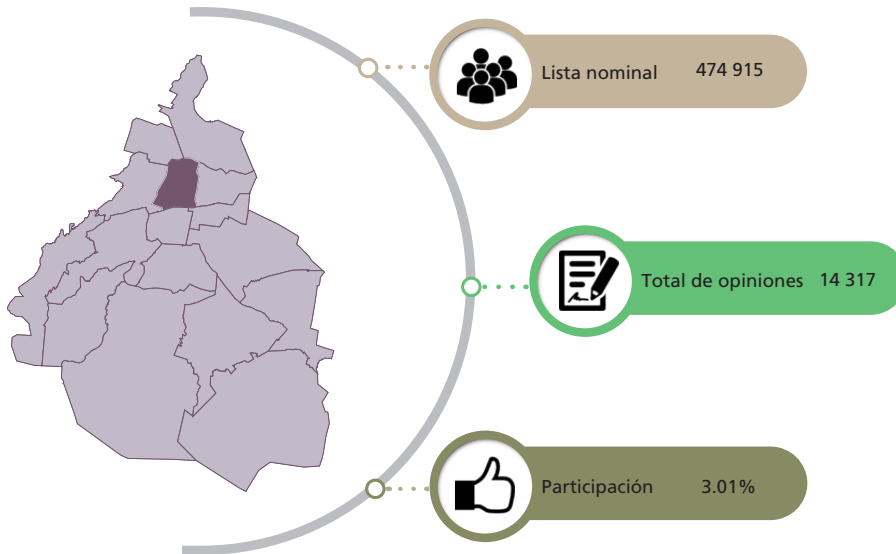
FUENTE: Elaborado por la DEOEG con base en la lista nominal proporcionada por la DERFE-INE, con fecha de corte al 15 de enero de 2020 (incluye a las ciudadanas y los ciudadanos que recogieron su credencial para votar hasta el 31 de enero) e información relativa al SIVACC.



# Cuauhtémoc

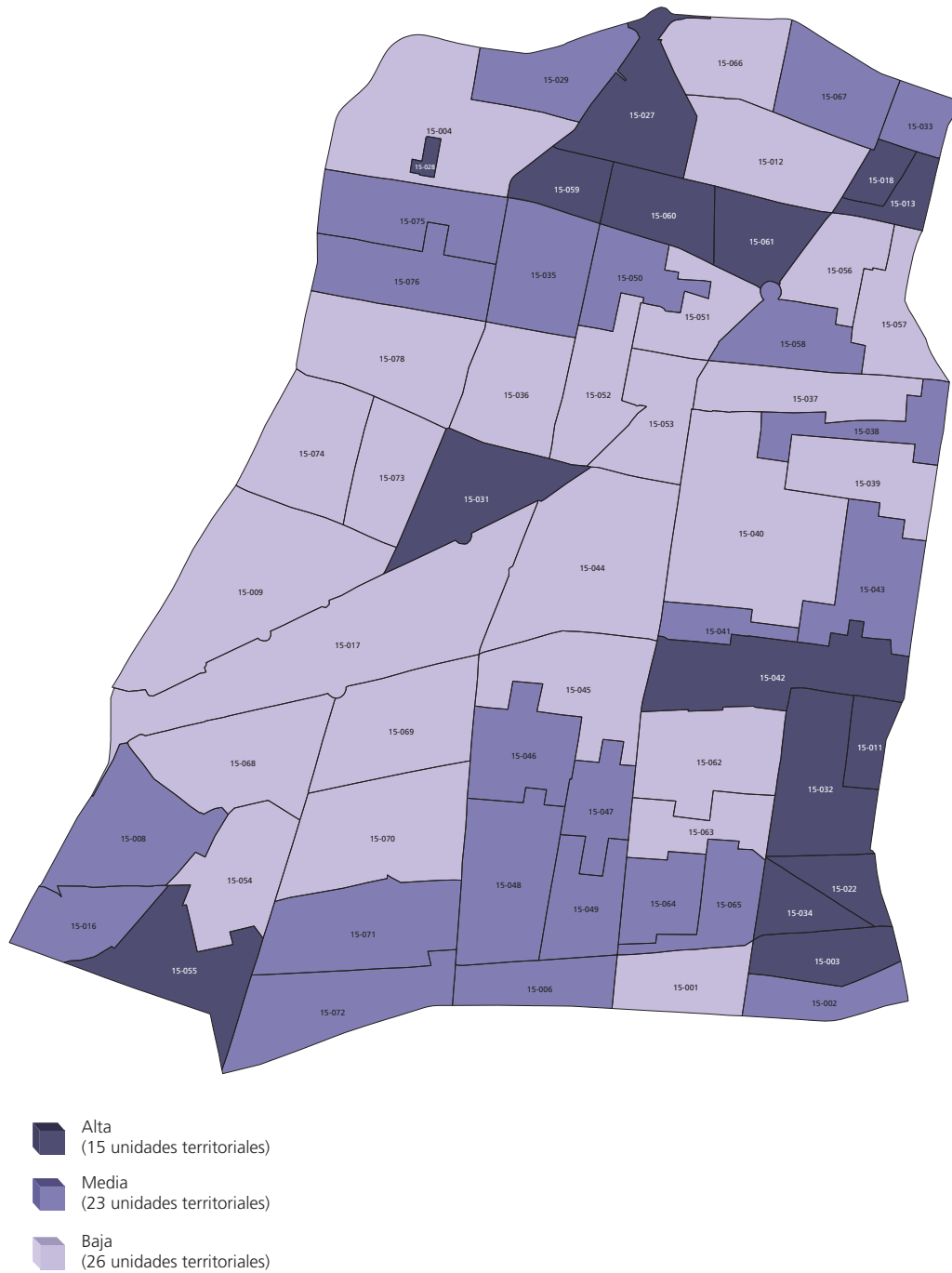


## Participación











FUENTE: Elaborado por la DEOEyG con base en la lista nominal proporcionada por la DERFE-INE con fecha de corte al 15 de enero de 2020 (incluye a las ciudadanas y los ciudadanos que recogieron su credencial para votar hasta el 31 de enero) para la jornada electiva única ordinaria, así como el corte al 10 de abril de 2021 para las unidades territoriales Atlampa, con clave 15-004, Juárez, con clave 15-017, Paulino Navarro, con clave 15-022, Centro I, con clave 15-037, Nonoalco-Tlatelolco (U Hab) I, con clave 15-059, Peralvillo I, con clave 15-066 y San Rafael II, con clave 15-074 donde se celebró la jornada electiva extraordinaria e información relativa al SIVACC.

## Nivel de participación en las unidades territoriales de la demarcación territorial



FUENTE: Elaborado por la DEOEG con base en la participación obtenida en la CPP 2021.

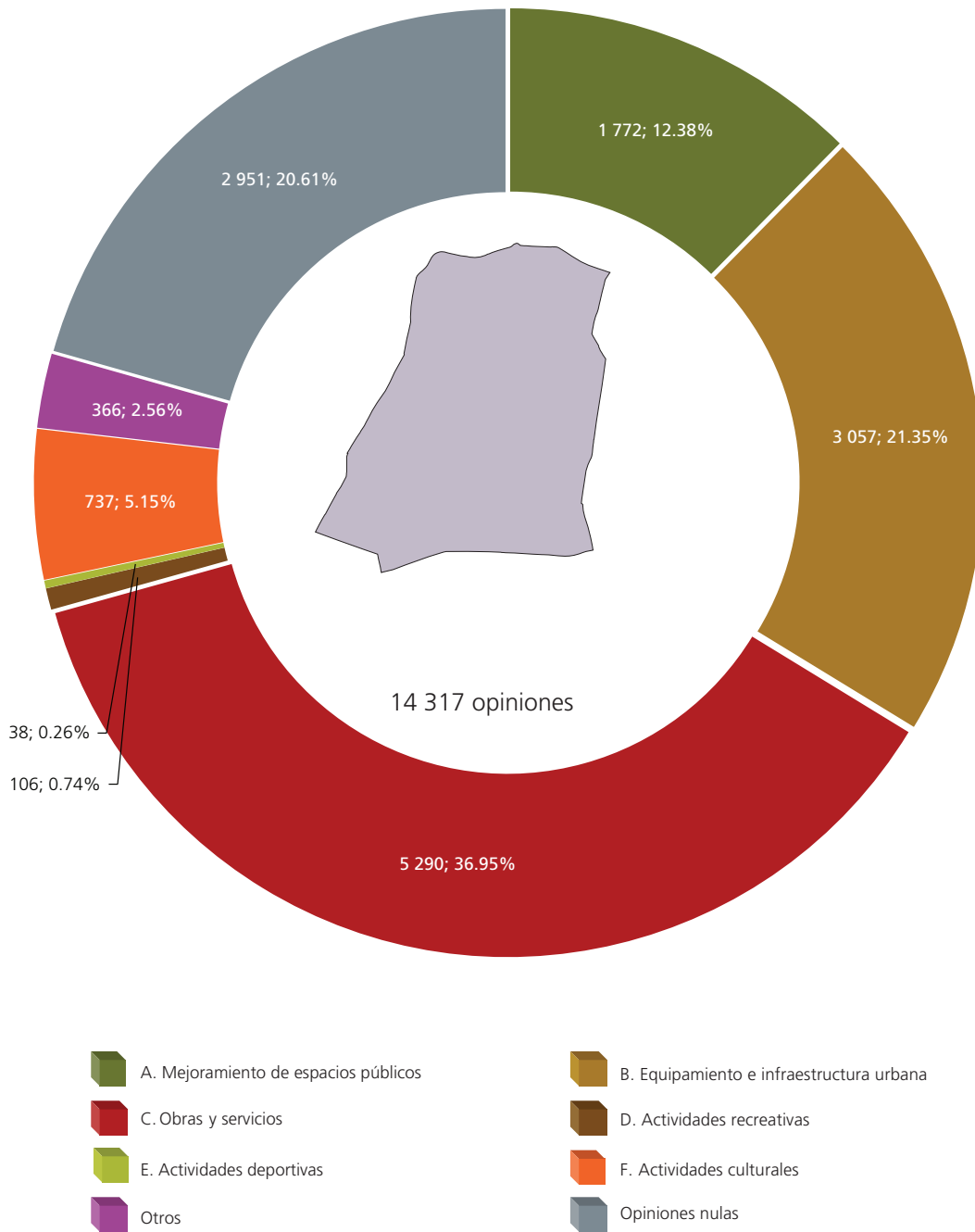
## Opiniones emitidas por rubros y proyectos

Rubros y proyectos	Opiniones emitidas	%
 <b>A. Mejoramiento de espacios públicos</b>	<b>1 772</b>	<b>12.38</b>
A.1 Adecuación y/o mejoramiento de espacios públicos	1 479	10.33
A.2 Áreas verdes e impacto ambiental	293	2.05
 <b>B. Equipamiento e infraestructura urbana</b>	<b>3 057</b>	<b>21.35</b>
B.1 Alcantarillado y drenaje	373	2.61
B.2 Guarniciones y banquetas	656	4.58
B.3 Mejoramiento y reparación de vialidades	636	4.44
B.4 Infraestructura para personas discapacitadas	56	0.39
B.5 Balizamiento, nomenclatura y señalización	36	0.25
B.6 Red hidráulica	413	2.88
B.7 Escalinatas y puentes peatonales	23	0.16
B.8 Prevención del delito	864	6.04
 <b>C. Obras y servicios</b>	<b>5 290</b>	<b>36.95</b>
C.1 Muros de contención y/o rejas perimetrales	1	0.01
C.2 Pasamanos y barandales	107	0.75
C.3 Mejoramiento de entornos habitacionales	2 285	15.96
C.4 Servicios urbanos brindados por las autoridades locales	2 871	20.05
C.5 Construcción de espacios públicos	26	0.18
 <b>D. Actividades recreativas</b>	<b>106</b>	<b>0.74</b>
D.1 Promoción de actividades lúdicas y recreativas	106	0.74
 <b>E. Actividades deportivas</b>	<b>38</b>	<b>0.27</b>
E.1 Promoción de actividades físicas y eventos deportivos	38	0.27
 <b>F. Actividades culturales</b>	<b>737</b>	<b>5.15</b>
F.1 Promoción de actividades socio-culturales	737	5.15
 <b>Otros</b>	<b>366</b>	<b>2.56</b>
 <b>Opiniones nulas</b>	<b>2 951</b>	<b>20.61</b>

FUENTE: Elaborado por la DEOYEG con base en la información del SIVACC.



### Opiniones emitidas por rubros y proyectos



FUENTE: Elaborado por la DEOEYG con base en la información del SIVACC.

### Resultados por unidad territorial

Clave y nombre de la unidad territorial y distrito electoral al que pertenece	A. Mejoramiento de espacios públicos		B. Equipamiento e infraestructura urbana								C. Obras y servicios					D. Actividades recreativas	E. Actividades deportivas	F. Actividades culturales	Otros	Opiniones nulas	
	A.1	A.2	B.1	B.2	B.3	B.4	B.5	B.6	B.7	B.8	C.1	C.2	C.3	C.4	C.5	D.1	E.1	F.1			
15-001, Algarín, 12	-	-	-	21	-	-	-	-	-	-	-	-	-	15	40	-	-	-	-	-	0
15-002, Asturias, 12	63	-	-	-	-	-	-	-	-	66	-	-	-	43	-	-	-	-	-	-	1
15-003, Asturias (Ampl), 12	73	-	-	24	29	-	-	-	-	-	-	-	25	77	-	-	-	-	-	-	81
15-004, Atlampa, 09	75	-	-	-	1	-	-	-	-	-	-	-	4	27	-	-	-	-	-	6	16
15-006, Buenos Aires, 12	-	-	-	15	13	-	-	-	-	-	-	-	86	106	-	-	-	-	-	-	7
15-008, Condesa, 12	-	-	-	60	-	-	-	-	-	93	-	-	23	58	-	4	-	-	-	-	8
15-009, Cuauhtémoc, 12	-	-	-	-	-	-	-	-	-	-	-	-	-	116	-	14	-	-	68	-	32
15-011, Esperanza, 12	-	-	-	-	-	-	-	-	-	-	-	-	77	151	-	-	-	-	-	-	144
15-012, Ex Hipódromo de Peralvillo, 09	14	-	-	-	-	-	-	-	-	24	-	-	20	75	-	16	21	-	-	-	48
15-013, Felipe Pescador, 09	-	3	-	-	-	-	-	-	-	-	-	-	19	98	-	-	-	-	-	-	22
15-016, Hipódromo Condesa, 12	37	-	-	-	-	-	2	2	-	29	-	-	-	8	-	-	-	-	-	-	8
15-017, Juárez, 12	19	-	-	4	9	-	-	-	-	31	-	-	14	61	-	-	-	-	65	-	44
15-018, Maza, 09	60	-	1	16	-	-	-	-	-	23	-	-	144	9	-	-	-	-	-	-	43
15-022, Paulino Navarro, 12	4	-	-	-	-	-	-	3	-	24	-	-	20	46	-	-	-	-	-	153	58
15-027, San Simón Tolnahuac, 09	-	-	-	-	63	-	-	-	-	-	-	-	-	36	-	24	-	-	264	-	74
15-028, Santa María (U Hab), 09	-	-	14	61	-	-	-	-	-	27	-	-	69	8	-	-	-	-	-	-	20
15-029, Santa María Insurgentes, 09	2	-	35	-	2	-	-	-	-	-	-	-	5	-	-	-	-	-	11	-	3
15-031, Tabacalera, 12	81	-	-	-	-	-	-	-	-	-	-	-	36	-	-	-	-	-	-	-	165
15-032, Tránsito, 12	-	-	16	-	-	-	-	89	-	-	-	-	29	147	-	-	-	-	143	36	226
15-033, Valle Gómez, 09	13	-	48	9	-	-	-	-	-	-	-	-	42	55	-	-	-	-	-	-	27
15-034, Vista Alegre, 12	58	-	-	-	-	-	-	-	-	105	-	-	-	76	-	-	-	-	-	-	92
15-035, Buenavista I, 09	29	5	-	4	-	-	-	-	-	14	1	-	76	24	-	-	-	-	-	-	15
15-036, Buenavista II, 09	0	4	-	3	0	-	-	3	-	0	-	-	-	1	-	-	-	-	-	-	0
15-037, Centro I, 09	-	-	5	5	-	-	-	-	-	-	-	-	57	10	-	-	-	-	-	-	44
15-038, Centro II, 09	-	-	30	-	-	-	-	-	-	-	-	-	6	16	-	-	-	-	-	-	171
15-039, Centro III, 09	8	-	24	13	-	-	-	-	-	-	-	-	13	18	-	-	-	-	-	-	33
15-040, Centro IV, 09	-	-	28	-	-	-	-	-	-	-	-	-	-	46	-	-	-	-	12	-	56
15-041, Centro V, 12	7	-	-	-	-	-	-	-	-	-	-	-	13	-	-	-	-	-	9	20	50
15-042, Centro VI, 12	87	68	-	-	-	-	-	-	-	-	-	-	46	17	-	4	-	-	-	-	158

## Resultados por unidad territorial

Clave y nombre de la unidad territorial y distrito electoral al que pertenece	Lista nominal	MRVYO	%	SEI (MRVYO)	%	SEI (Vía remota)	%	Total	Participación %	Nombre del proyecto específico ganador
15-001, Algarín, 12	4 868	-	-	76	100	0	0	76	1.56	Más iluminación más seguridad
15-002, Asturias, 12	3 649	-	-	171	98.84	2	1.16	173	4.74	Cámaras de seguridad para la c. Ventura G Tena
15-003, Asturias (Ampl), 12	4 815	308	99.68	-	-	1	0.32	309	6.42	Recuperación de imagen urbana de la UT
15-004, Atlampa, 09	9 988	129	100	-	-	0	0	129	1.29	Rehabilitación del bajo puente de circuito interior
15-006, Buenos Aires, 12	5 334	-	-	224	98.68	3	1.32	227	4.26	Cambio de luminarias a tipo led
15-008, Condesa, 12	6 990	-	-	242	98.37	4	1.63	246	3.52	Unidades unidas del Centro Histórico
15-009, Cuauhtémoc, 12	10 677	223	96.96	-	-	7	3.04	230	2.15	Corredor cultural Jardín del Arte Sullivan
15-011, Esperanza, 12	3 488	372	100	-	-	0	0	372	10.67	Enchulando mi casa
15-012, Ex Hipódromo de Peralvillo, 09	9 512	214	98.17	-	-	4	1.83	218	2.29	Luz tipo led en la UT
15-013, Felipe Pescador, 09	1 947	142	100	-	-	0	0	142	7.29	Mejor luz para mi UT
15-016, Hipódromo Condesa, 12	2 787	83	96.51	-	-	3	3.49	86	3.09	Recuperación de espacio público ubicado en la c. de Mazatlán
15-017, Juárez, 12	10 442	233	94.33	-	-	14	5.67	247	2.37	Educación para todos: escuela de innovación ciudadana
15-018, Maza, 09	2 200	295	99.66	-	-	1	0.34	296	13.45	Recuperación de predios
15-022, Paulino Navarro, 12	4 682	269	87.34	-	-	39	12.66	308	6.58	Calentadores solares para toda la UT
15-027, San Simón Tolnahuac, 09	8 820	458	99.35	-	-	3	0.65	461	5.23	3a parte desarrollo de los talleres artísticos y culturales en el pueblo en el año 2021
15-028, Santa María (U Hab), 09	1 990	199	100	-	-	0	0	199	10	Piso seguro y firme
15-029, Santa María Insurgentes, 09	1 231	58	100	-	-	0	0	58	4.71	Cambio y mantenimiento de la red de drenaje en c. Ceiba y c. Maple
15-031, Tabacalera, 12	3 471	276	97.87	-	-	6	2.13	282	8.12	Salvando al Monumento a la Revolución
15-032, Tránsito, 12	8 958	684	99.71	-	-	2	0.29	686	7.66	Valores, cultura y educación para ti
15-033, Valle Gómez, 09	5 137	190	97.94	-	-	4	2.06	194	3.78	Rescate de vivienda en c. de Peñoles y c. Mapimí
15-034, Vista Alegre, 12	3 042	330	99.70	-	-	1	0.30	331	10.88	Vigilando nuestra UT, 3ra etapa
15-035, Buenavista I, 09	6 516	168	100	-	-	0	0	168	2.58	Resanar, pintar, barnizar e impermeabilizar la U Hab ubicada en c. Estrella #168 de la UT
15-036, Buenavista II, 09	7 358	-	-	9	81.82	2	18.18	11	0.15	Reforestación en la UT
15-037, Centro I, 09	7 808	121	100	-	-	0	0	121	1.55	Mejorando Centro 1
15-038, Centro II, 09	7 510	220	98.65	-	-	3	1.35	223	2.97	Drenaje limpio en c. Costa Rica
15-039, Centro III, 09	5 630	96	88.07	-	-	13	11.93	109	1.94	Cambio de tubería de drenaje en c. Rodríguez Puebla
15-040, Centro IV, 09	8 937	141	99.30	-	-	1	0.70	142	1.59	Sendero seguro
15-041, Centro V, 12	2 876	99	100	-	-	0	0	99	3.44	Calentadores solares (continuidad)
15-042, Centro VI, 12	7 347	378	99.47	-	-	2	0.53	380	5.17	Unidades unidas del Centro Histórico

### Resultados por unidad territorial

Clave y nombre de la unidad territorial y distrito electoral al que pertenece	A. Mejoramiento de espacios públicos		B. Equipamiento e infraestructura urbana								C. Obras y servicios					D. Actividades recreativas	E. Actividades deportivas	F. Actividades culturales	Otros	Opiniones nulas	
	A.1	A.2	B.1	B.2	B.3	B.4	B.5	B.6	B.7	B.8	C.1	C.2	C.3	C.4	C.5	D.1	E.1	F.1			
15-043, Centro VII, 09	146	-	10	-	-	-	-	15	-	-	-	-	-	72	-	-	-	-	-	-	99
15-044, Centro VIII, 12	22	-	-	43	-	-	-	-	-	-	-	-	66	31	-	-	-	28	-	-	38
15-045, Doctores I, 12	2	-	-	34	13	-	-	-	23	14	-	-	3	26	-	-	-	-	-	70	3
15-046, Doctores II, 12	33	-	-	24	82	24	-	-	-	-	-	-	101	20	-	-	-	-	-	-	2
15-047, Doctores III, 12	34	-	-	-	57	-	-	-	-	-	-	-	-	76	-	44	-	-	-	-	3
15-048, Doctores IV, 12	-	7	5	32	58	-	19	-	-	-	-	-	56	31	-	-	-	-	-	-	3
15-049, Doctores V, 12	14	-	-	-	17	-	-	-	-	-	-	-	306	-	-	-	17	-	-	-	2
15-050, Guerrero I, 09	11	-	-	42	-	-	-	-	-	43	-	-	122	59	-	-	-	-	-	-	2
15-051, Guerrero II, 09	-	28	-	40	-	-	-	-	-	22	-	-	-	23	-	-	-	13	-	-	24
15-052, Guerrero III, 09	-	-	6	2	-	-	-	-	-	15	-	-	12	14	-	-	-	7	-	-	35
15-053, Guerrero IV, 09	-	-	2	-	-	-	-	-	-	16	-	-	50	37	-	-	-	11	-	-	58
15-054, Hipódromo I, 12	27	-	-	14	-	-	-	24	-	-	-	-	-	16	-	-	-	-	-	-	4
15-055, Hipódromo II, 12	21	-	49	-	72	-	-	-	-	-	-	-	-	135	-	-	-	-	-	-	72
15-056, Morelos I, 09	5	-	0	-	-	-	-	-	-	-	-	-	2	6	-	-	-	-	-	19	6
15-057, Morelos II, 09	0	-	-	-	3	-	-	-	-	-	-	-	4	4	-	-	-	-	-	-	1
15-058, Morelos III, 09	88	-	-	2	-	-	-	-	-	-	-	-	15	16	-	-	-	-	-	-	138
15-059, Nonoalco-Tlatelolco (U Hab) I, 09	60	54	-	-	107	-	-	-	-	42	-	25	29	-	-	-	-	-	-	-	45
15-060, Nonoalco-Tlatelolco (U Hab) II, 09	55	61	-	-	-	-	-	-	-	-	-	82	57	-	-	-	-	26	-	-	90
15-061, Nonoalco-Tlatelolco (U Hab) III, 09	26	-	-	-	-	14	-	165	-	114	-	-	18	-	-	-	-	-	-	-	37
15-062, Obrera I, 12	13	-	-	27	9	-	-	-	-	-	-	-	70	49	-	-	-	-	-	15	2
15-063, Obrera II, 12	-	-	-	4	-	-	-	14	-	2	-	-	62	94	-	-	-	-	-	-	3
15-064, Obrera III, 12	-	27	-	35	-	-	-	-	-	-	-	-	-	231	-	-	-	-	-	12	3
15-065, Obrera IV, 12	-	-	-	-	21	-	-	-	-	-	-	-	105	70	-	-	-	-	-	-	65
15-066, Peralvillo I, 09	14	-	-	-	-	-	-	-	-	-	-	-	30	28	-	-	-	26	-	-	29
15-067, Peralvillo II, 09	15	-	-	-	-	-	-	64	-	-	-	-	67	-	-	-	-	-	-	-	76
15-068, Roma Norte I, 12	40	9	-	-	-	18	-	-	-	-	-	-	-	10	-	-	-	-	-	-	0

### Resultados por unidad territorial

Clave y nombre de la unidad territorial y distrito electoral al que pertenece	Lista nominal	MRVYO	%	SEI (MRVYO)	%	SEI (Vía remota)	%	Total	Participación %	Nombre del proyecto específico ganador
15-043, Centro VII, 09	8 051	339	99.12	-	-	3	0.88	342	4.25	Arte y cultura
15-044, Centro VIII, 12	10 240	-	-	225	98.68	3	1.32	228	2.23	Vivienda digna - continuidad
15-045, Doctores I, 12	8 938	-	-	184	97.87	4	2.13	188	2.10	Calentadores solares para la UT
15-046, Doctores II, 12	8 663	-	-	285	99.65	1	0.35	286	3.30	Enchúleme el predio
15-047, Doctores III, 12	6 738	-	-	211	98.60	3	1.40	214	3.18	Luminarias en c. Dr. Velasco
15-048, Doctores IV, 12	7 613	-	-	205	97.16	6	2.84	211	2.77	Mi ut sin baches
15-049, Doctores V, 12	7 920	84	23.60	-	-	272	76.40	356	4.49	Rescatando nuestros predios
15-050, Guerrero I, 09	10 397	-	-	279	100	0	0	279	2.68	Mejoramiento de predios
15-051, Guerrero II, 09	10 423	150	100	-	-	0	0	150	1.44	Una UT segura para todos
15-052, Guerrero III, 09	10 108	-	-	89	97.80	2	2.20	91	0.90	Cámaras de seguridad
15-053, Guerrero IV, 09	7 624	-	-	173	99.43	1	0.57	174	2.28	Pintando todas las fachadas
15-054, Hipódromo I, 12	5 519	84	98.82	-	-	1	1.18	85	1.54	Riego con agua tratada en av. Ámsterdam, av. Sonora y c. glorietas Citlaltépetl, c. Iztaccíhuatl y c. Popocatepetl
15-055, Hipódromo II, 12	6 261	346	99.14	-	-	3	0.86	349	5.57	Equipamiento e infraestructura urbana. En las calles, incluyendo más luminarias y mejoramiento de las glorietas
15-056, Morelos I, 09	8 775	-	-	26	68.42	12	31.58	38	0.43	Vamos por un barrio seguro
15-057, Morelos II, 09	9 393	-	-	10	83.33	2	16.67	12	0.13	Iluminemos nuestro barrio
15-058, Morelos III, 09	9 321	256	98.84	-	-	3	1.16	259	2.78	Mi ut más hermosa, cada día resalta sus colores y se ve preciosa
15-059, Nonoalco-Tlatelolco (U Hab) I, 09	6 950	357	98.62	-	-	5	1.38	362	5.21	Repavimentación de pasillos entre edificios
15-060, Nonoalco-Tlatelolco (U Hab) II, 09	7 019	367	98.92	-	-	4	1.08	371	5.29	Cambio de barandales (arreates) de toda la segunda sección
15-061, Nonoalco-Tlatelolco (U Hab) III, 09	6 259	373	99.73	-	-	1	0.27	374	5.98	Rehabilitación del sistema de riego y zonas verdes
15-062, Obrera I, 12	9 069	-	-	185	100	0	0	185	2.04	Mejorando U Habs
15-063, Obrera II, 12	8 028	179	100	-	-	0	0	179	2.23	Alumbrado público (lámparas led): en c. Manuel Gutiérrez Nájera, c. Manuel M. Flores y c. Joaquín Arriaga
15-064, Obrera III, 12	7 928	-	-	306	99.35	2	0.65	308	3.88	Modernización del sistema de alumbrado público para el bienestar social, económico y medio ambiental en la colonia obrera
15-065, Obrera IV, 12	7 191	257	98.47	-	-	4	1.53	261	3.63	Rehabilitando nuestros predios para el buen vivir, 3ra etapa
15-066, Peralvillo I, 09	9 074	127	100	-	-	0	0	127	1.40	Calles seguras y alumbradas
15-067, Peralvillo II, 09	8 309	218	98.20	-	-	4	1.80	222	2.67	Los murales de mi barrio
15-068, Roma Norte I, 12	6 797	77	100	-	-	0	0	77	1.13	Intersección segura para el peatón en c. Sonora, c. Oaxaca, c. Parque España, c. Nuevo León y c. Cozumel

### Resultados por unidad territorial

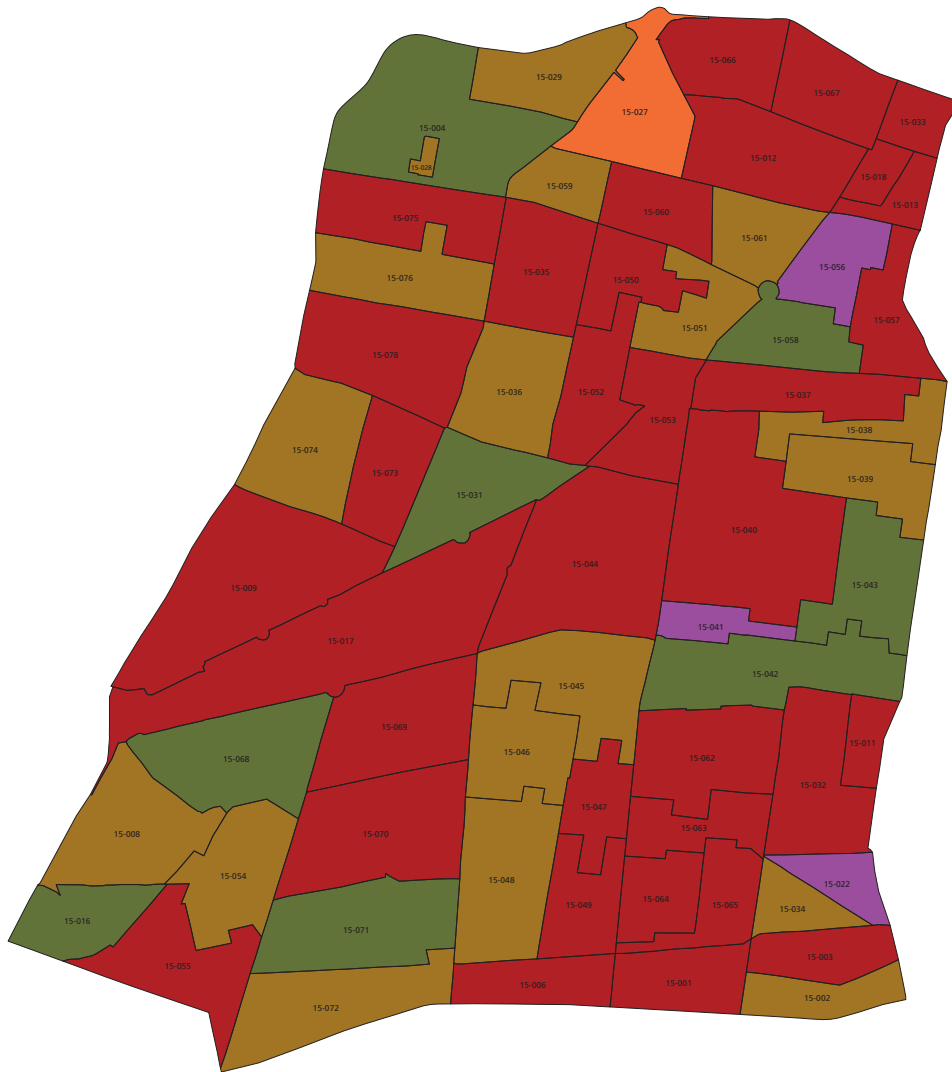
Clave y nombre de la unidad territorial y distrito electoral al que pertenece	A. Mejoramiento de espacios públicos		B. Equipamiento e infraestructura urbana								C. Obras y servicios					D. Actividades recreativas	E. Actividades deportivas	F. Actividades culturales	Otros	Opinion nulas
	A.1	A.2	B.1	B.2	B.3	B.4	B.5	B.6	B.7	B.8	C.1	C.2	C.3	C.4	C.5	D.1	E.1	F.1		
15-069, Roma Norte II, 12	24	-	3	4	5	-	-	-	-	30	-	-	-	66	8	-	-	3	-	7
15-070, Roma Norte III, 12	-	3	-	24	9	-	-	-	-	-	-	-	-	77	18	-	-	-	-	1
15-071, Roma Sur I, 12	77	-	-	24	-	-	-	-	-	-	-	-	-	47	-	-	-	14	19	104
15-072, Roma Sur II, 12	-	-	32	-	60	-	-	-	-	59	-	-	-	75	-	-	-	-	-	79
15-073, San Rafael I, 12	0	-	-	1	-	-	-	-	-	0	-	-	0	3	-	-	-	-	1	0
15-074, San Rafael II, 12	-	-	-	-	6	-	-	49	-	32	-	-	5	31	-	-	-	-	15	41
15-075, Santa María La Ribera I, 09	57	-	15	16	-	-	-	-	-	39	-	-	114	-	-	-	-	-	-	150
15-076, Santa María La Ribera II, 09	-	24	50	48	-	-	-	-	-	-	-	-	33	63	-	-	-	37	-	75
15-078, Santa María La Ribera IV, 09	65	-	-	5	-	-	-	-	-	-	-	-	47	164	-	-	-	-	-	8
<b>Total</b>	<b>1 479</b>	<b>293</b>	<b>373</b>	<b>656</b>	<b>636</b>	<b>56</b>	<b>36</b>	<b>413</b>	<b>23</b>	<b>864</b>	<b>1</b>	<b>107</b>	<b>2 285</b>	<b>2 871</b>	<b>26</b>	<b>106</b>	<b>38</b>	<b>737</b>	<b>366</b>	<b>2 951</b>
<b>Total por rubro</b>	<b>1 772</b>		<b>3 057</b>								<b>5 290</b>					<b>106</b>	<b>38</b>	<b>737</b>	<b>366</b>	<b>2 951</b>






### Resultados por unidad territorial

Clave y nombre de la unidad territorial y distrito electoral al que pertenece	Lista nominal	MRVYO	%	SEI (MRVYO)	%	SEI (Vía remota)	%	Total	Participación %	Nombre del proyecto específico ganador
15-069, Roma Norte II, 12	7 812	149	99.33	-	-	1	0.67	150	1.92	Instalación de luminarias tipo led
15-070, Roma Norte III, 12	11 686	131	99.24	-	-	1	0.76	132	1.13	Restauración de banquetas dañadas, balizado, rampado en domicilios con personas de tercera edad y discapacidad
15-071, Roma Sur I, 12	7 992	276	96.84	-	-	9	3.16	285	3.57	Cambio de luminarias por luz led
15-072, Roma Sur II, 12	8 700	299	98.03	-	-	6	1.97	305	3.51	Iluminemos a nuestra UT
15-073, San Rafael I, 12	6 597	1	20	-	-	4	80	5	0.08	Sin riesgos camina por tu calle
15-074, San Rafael II, 12	12 411	174	97.21	-	-	5	2.79	179	1.44	Jardín de vida "Juan Ruiz de Alarcón" con plantas polinizadoras y medicinales, incluye al teatro en la captación de agua de lluvia
15-075, Santa María La Ribera I, 09	13 819	379	96.93	-	-	12	3.07	391	2.83	Mantenimiento a las U Hab
15-076, Santa María La Ribera II, 09	10 753	313	94.85	-	-	17	5.15	330	3.07	Luminarias para todos
15-078, Santa María La Ribera IV, 09	14 527	-	-	265	91.70	24	8.30	289	1.99	Luminarias en la c. de Santa María La Ribera
<b>Cuahtémoc</b>	<b>474 915</b>	<b>10 622</b>	<b>74.19</b>	<b>3 165</b>	<b>22.11</b>	<b>530</b>	<b>3.70</b>	<b>14 317</b>	<b>3.01</b>	

FUENTE: Elaborado por la DEOEGS con base en la lista nominal proporcionada por la DERFE-INE, con fecha de corte al 15 de enero de 2020 (incluye a las ciudadanas y los ciudadanos que recogieron su credencial para votar hasta el 31 de enero) para la jornada electoral única ordinaria, así como el corte al 10 de abril de 2021 para las unidades territoriales Atlapampa, con clave 15-004, Juárez, con clave 15-017, Paulino Navarro, con clave 15-022, Centro I, con clave 15-037, Nonoalco-Tlatelolco (U Hab) I, con clave 15-059, Peralvillo I, con clave 15-066 y San Rafael II, con clave 15-074 donde se celebró la jornada electoral extraordinaria e información relativa al SIVACC.

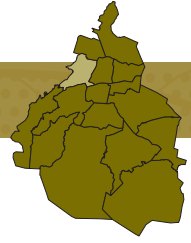
**Rubro al que pertenece el proyecto ganador en las unidades territoriales de la demarcación territorial a ejecutarse en el año 2021**



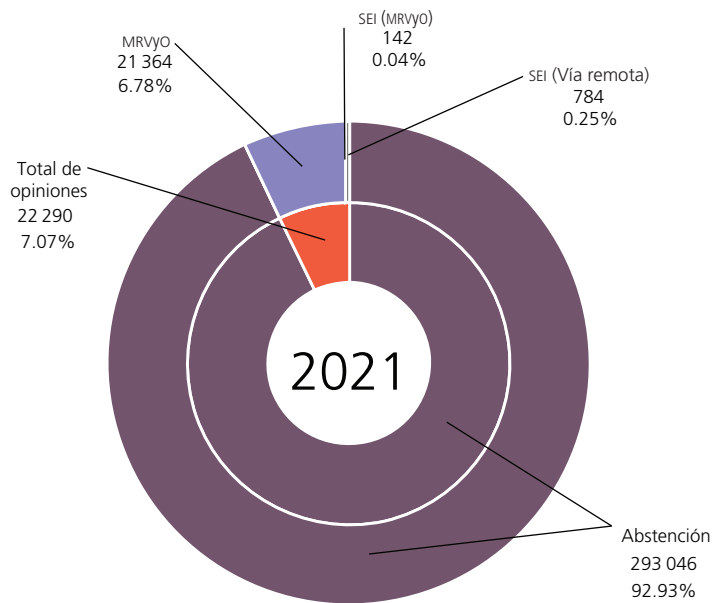
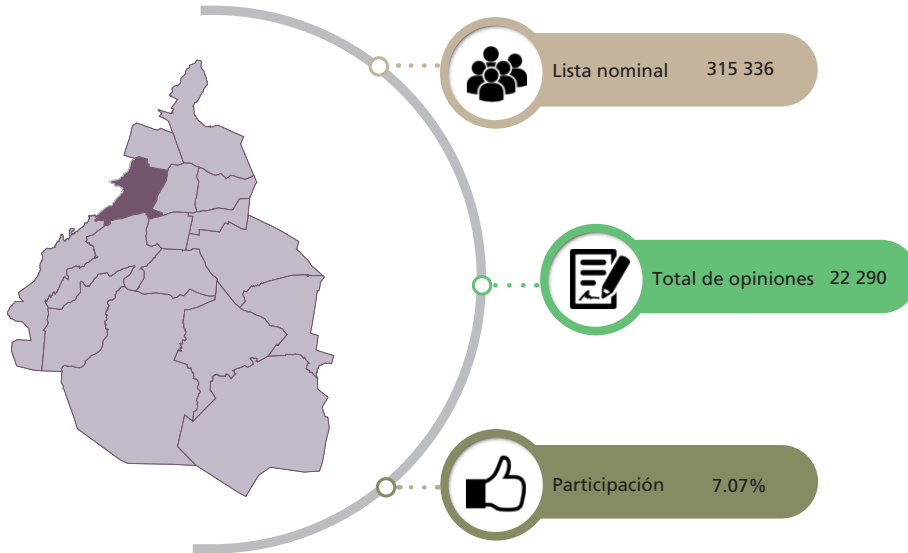
- |   |   |
|---|---|
|  A. Mejoramiento de espacios públicos<br>(ocho unidades territoriales)   |  F. Actividades culturales<br>(una unidad territorial) |
|  B. Equipamiento e infraestructura urbana<br>(18 unidades territoriales) |  Otros<br>(tres unidades territoriales)                |
|  C. Obras y servicios<br>(34 unidades territoriales)                     |   |

NOTA: Los rubros ganadores aquí representados derivan de la organización relativa a los códigos en que se colocan los proyectos específicos.  
FUENTE: Elaborado por la DEOEG con base en las opiniones emitidas en la CPP 2021.

# Miguel Hidalgo



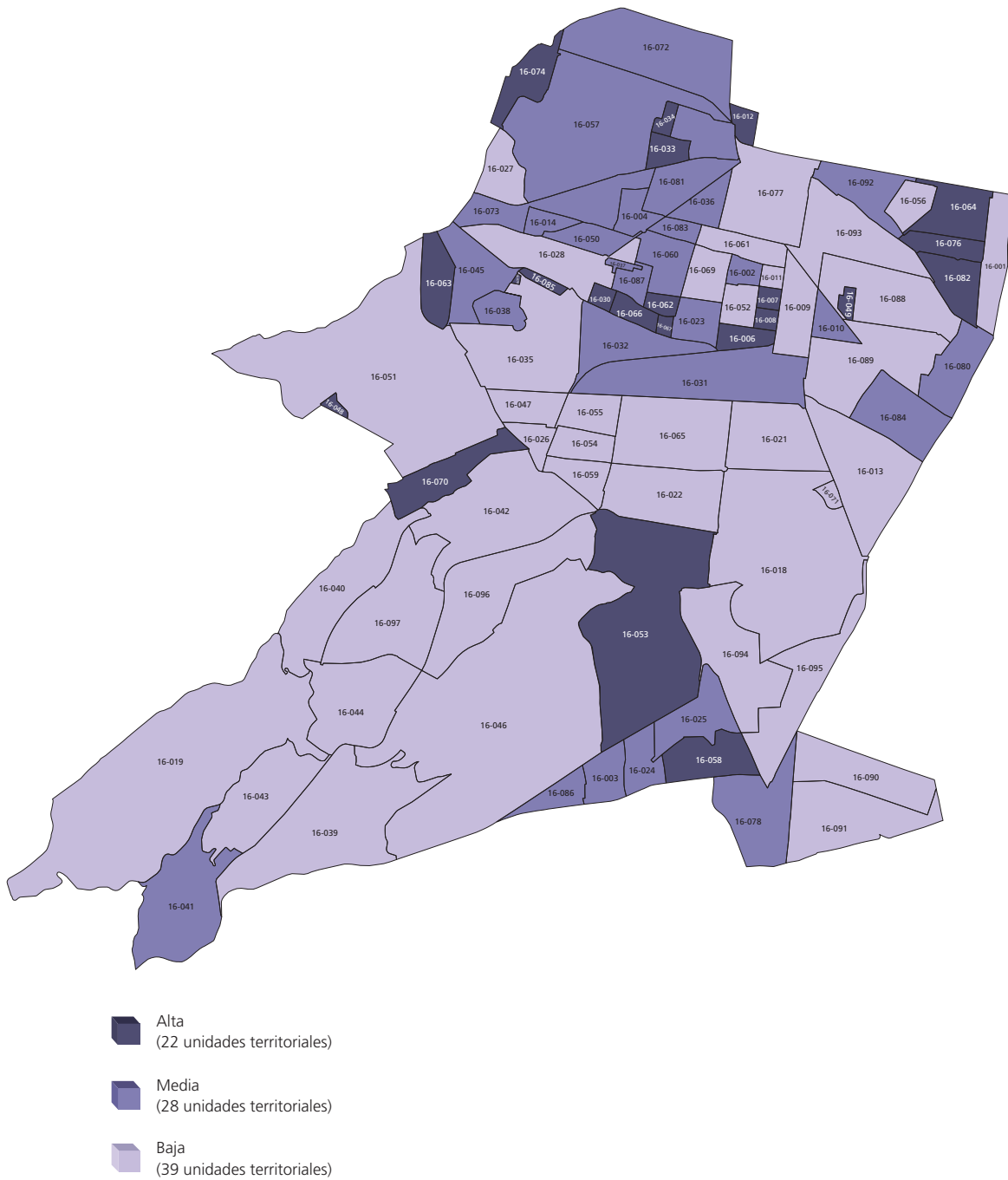
## Participación



FUENTE: Elaborado por la DEOEG con base en la lista nominal proporcionada por la DERFE-INE, con fecha de corte al 15 de enero de 2020 (incluye a las ciudades y los ciudadanos que recogieron su credencial para votar hasta el 31 de enero) e información relativa al SIVACC.











## Nivel de participación en las unidades territoriales de la demarcación territorial



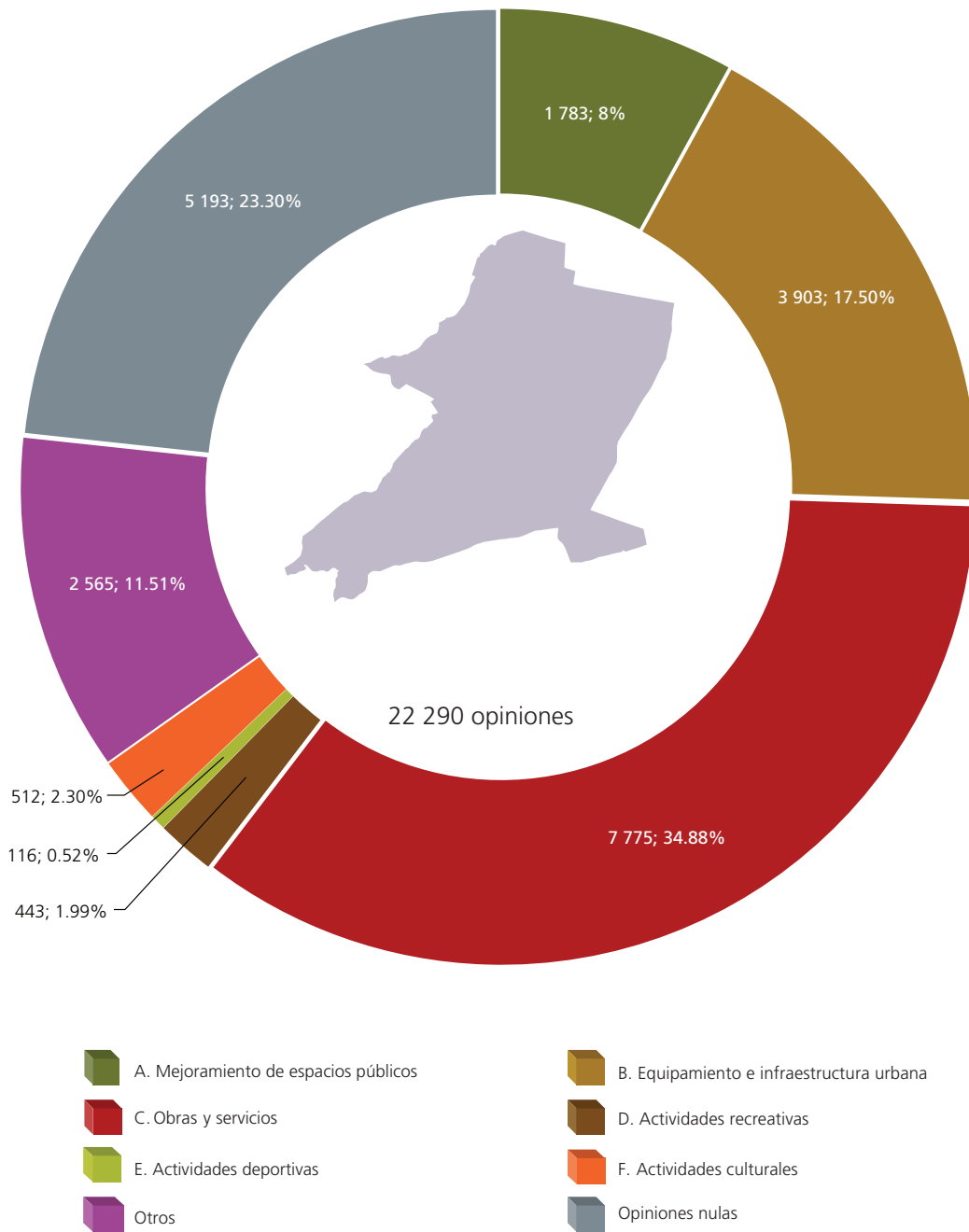
FUENTE: Elaborado por la DEOEYG con base en la participación obtenida en la CPP 2021.

## Opiniones emitidas por rubros y proyectos

Rubros y proyectos	Opiniones emitidas	%
 <b>A. Mejoramiento de espacios públicos</b>	<b>1 783</b>	<b>8</b>
A.1 Adecuación y/o mejoramiento de espacios públicos	1 553	6.97
A.2 Áreas verdes e impacto ambiental	230	1.03
 <b>B. Equipamiento e infraestructura urbana</b>	<b>3 903</b>	<b>17.50</b>
B.1 Alcantarillado y drenaje	53	0.24
B.2 Guarniciones y banquetas	273	1.22
B.3 Mejoramiento y reparación de vialidades	276	1.24
B.4 Infraestructura para personas discapacitadas	11	0.05
B.5 Balizamiento, nomenclatura y señalización	50	0.22
B.6 Red hidráulica	912	4.09
B.8 Prevención del delito	2 328	10.44
 <b>C. Obras y servicios</b>	<b>7 775</b>	<b>34.88</b>
C.1 Muros de contención y/o rejas perimetrales	24	0.11
C.2 Pasamanos y barandales	43	0.19
C.3 Mejoramiento de entornos habitacionales	3 395	15.23
C.4 Servicios urbanos brindados por las autoridades locales	3 860	17.32
C.5 Construcción de espacios públicos	453	2.03
 <b>D. Actividades recreativas</b>	<b>443</b>	<b>1.99</b>
D.1 Promoción de actividades lúdicas y recreativas	443	1.99
 <b>E. Actividades deportivas</b>	<b>116</b>	<b>0.52</b>
E.1 Promoción de actividades físicas y eventos deportivos	116	0.52
 <b>F. Actividades culturales</b>	<b>512</b>	<b>2.30</b>
F.1 Promoción de actividades socio-culturales	512	2.30
 <b>Otros</b>	<b>2 565</b>	<b>11.51</b>
 <b>Opiniones nulas</b>	<b>5 193</b>	<b>23.30</b>

FUENTE: Elaborado por la DEOYEG con base en la información del SIVACC.

### Opiniones emitidas por rubros y proyectos



FUENTE: Elaborado por la DEOEG con base en la información del SIVACC.

### Resultados por unidad territorial

Clave y nombre de la unidad territorial y distrito electoral al que pertenece	A. Mejoramiento de espacios públicos		B. Equipamiento e infraestructura urbana						C. Obras y servicios					D. Actividades recreativas	E. Actividades deportivas	F. Actividades culturales	Otros	Opiniones nulas			
	A.1	A.2	B.1	B.2	B.3	B.4	B.5	B.6	B.8	C.1	C.2	C.3	C.4	C.5	D.1	E.1			F.1		
16-001, Agricultura, 05	33	-	-	-	-	-	-	-	18	44	-	-	-	24	-	-	-	-	-	40	
16-002, Ahuehuetes Anáhuac, 05	3	-	-	-	-	-	-	-	-	135	-	-	2	21	-	-	-	-	-	28	
16-003, América, 13	33	-	-	-	-	-	-	-	-	120	-	-	223	44	-	-	-	-	-	80	86
16-004, Torre Blanca (Ampl), 13	-	-	-	37	-	-	-	-	-	18	-	-	101	42	-	-	-	-	31	15	77
16-006, Anáhuac Dos Lagos, 13	19	-	-	-	-	-	-	-	-	36	-	-	37	8	7	-	-	-	-	35	69
16-007, Anáhuac Lago Norte, 05	-	-	-	-	-	-	-	-	-	73	-	-	-	31	-	-	-	-	-	8	73
16-008, Anáhuac Lago Sur, 13	5	-	-	-	-	-	-	-	-	-	-	-	173	26	-	7	-	-	-	27	15
16-009, Anáhuac Los Manzanos, 05	7	-	-	-	-	-	-	-	-	40	-	-	54	48	-	-	-	-	-	55	106
16-010, Anáhuac Mariano Escobedo, 05	-	-	-	-	-	-	-	-	-	-	-	-	-	90	-	-	-	-	-	-	38
16-011, Anáhuac Peralitos, 05	-	-	-	-	-	-	-	-	-	27	-	-	8	13	-	-	-	-	-	-	10
16-012, Ángel Zimbrón, 05	-	-	-	-	-	-	-	-	-	-	-	-	132	19	-	-	-	-	-	-	24
16-013, Anzures, 13	14	48	-	-	20	-	-	-	17	68	-	-	8	34	22	-	-	-	-	3	22
16-014, Argentina Antigua, 13	23	-	11	-	-	-	-	-	-	47	-	-	36	66	9	-	-	-	-	87	183
16-018, Bosques de Chapultepec (Polanco), 13	13	3	-	7	3	0	-	-	-	-	-	-	-	28	1	0	-	-	3	-	1
16-019, Bosques de las Lomas, 13	21	8	-	4	-	-	-	-	-	27	-	-	-	22	-	-	-	-	-	-	2
16-021, Chapultepec Morales (Polanco), 13	28	20	-	-	-	-	-	-	-	-	-	-	-	30	-	-	-	-	-	-	6
16-022, Chapultepec Polanco (Polanco), 13	27	-	-	-	-	11	-	-	-	16	-	-	-	17	-	9	-	-	-	2	1
16-023, Cuauhtémoc Pensil, 13	86	-	-	-	-	-	-	-	201	-	-	-	34	23	-	-	-	-	-	-	120
16-024, Daniel Garza, 13	-	-	-	-	-	-	-	-	-	39	-	-	67	23	-	-	-	-	-	124	80
16-025, Daniel Garza (Ampl), 13	97	23	-	-	-	-	-	-	111	-	-	-	9	49	-	2	-	-	-	44	83

### Resultados por unidad territorial

Clave y nombre de la unidad territorial y distrito electoral al que pertenece	Lista nominal	MRVYO	%	SEI (MRVYO)	%	SEI (Vía remota)	%	Total	Participación %	Nombre del proyecto específico ganador
16-001, Agricultura, 05	3 995	157	98.74	-	-	2	1.26	159	3.98	Rescate del camellón de la c. Lauro Aguirre
16-002, Ahuehuetes Anáhuac, 05	2 125	186	98.41	-	-	3	1.59	189	8.89	Automatización de puertas con interfon y videocámaras de vigilancia
16-003, América, 13	4 843	560	95.56	-	-	26	4.44	586	12.10	Pinta de fachada
16-004, Torre Blanca (Ampl), 13	2 578	312	97.20	-	-	9	2.80	321	12.45	Repellado y pintura de fachadas
16-006, Anáhuac Dos Lagos, 13	1 343	208	98.58	-	-	3	1.42	211	15.71	Mejoramiento de imagen y fachadas
16-007, Anáhuac Lago Norte, 05	1 143	185	100	-	-	0	0	185	16.19	Seguridad, vigilancia, luminarias, cámaras en fachadas y vigilancia
16-008, Anáhuac Lago Sur, 13	1 672	199	78.66	-	-	54	21.34	253	15.13	Conservación de azoteas
16-009, Anáhuac Los Manzanos, 05	6 318	309	99.68	-	-	1	0.32	310	4.91	Instalando calentadores para nuestra ciudadanía
16-010, Anáhuac Mariano Escobedo, 05	2 007	127	99.22	-	-	1	0.78	128	6.38	Luminarias de última generación para proyecto de iluminación especial: seguridad, cuidado ambiental y recuperación de espacios
16-011, Anáhuac Peraltos, 05	1 362	58	100	-	-	0	0	58	4.26	Cámaras de seguridad
16-012, Ángel Zimbrón, 05	1 224	175	100	-	-	0	0	175	14.30	Impermeabilización con producto prefabricado
16-013, Anzures, 13	5 103	250	97.66	-	-	6	2.34	256	5.02	Colocación de cámaras de vídeo monitoreo para frenar los robos y secuestros
16-014, Argentina Antigua, 13	6 359	461	99.78	-	-	1	0.22	462	7.27	Colocación de cámaras de seguridad
16-018, Bosques de Chapultepec (Polanco), 13	1 885	55	93.22	-	-	4	6.78	59	3.13	Luminarias de última generación para proyecto de iluminación especial: seguridad, cuidado ambiental y recuperación de espacios
16-019, Bosques de las Lomas, 13	5 391	76	90.48	-	-	8	9.52	84	1.56	Vamos por los delincuentes: colocación de cámaras de vigilancia de 360 grados de largo alcance
16-021, Chapultepec Morales (Polanco), 13	5 808	76	90.48	-	-	8	9.52	84	1.45	Luminarias de última generación para proyecto de iluminación especial: seguridad, cuidado ambiental y recuperación de espacios
16-022, Chapultepec Polanco (Polanco), 13	2 548	74	89.16	-	-	9	10.84	83	3.26	Colocación de cámaras de vídeo monitoreo para generar mayor seguridad
16-023, Cuauhtémoc Pensil, 13	3 521	368	79.31	-	-	96	20.69	464	13.18	Bombas de agua
16-024, Daniel Garza, 13	5 027	328	98.50	-	-	5	1.50	333	6.62	Colonia verde y sustentable, instalación de calentadores solares de agua, para disminuir el gasto familiar y aumentar su economía
16-025, Daniel Garza (Ampl), 13	6 114	409	97.85	-	-	9	2.15	418	6.84	El agua vale más que el oro

### Resultados por unidad territorial

Clave y nombre de la unidad territorial y distrito electoral al que pertenece	A. Mejoramiento de espacios públicos		B. Equipamiento e infraestructura urbana								C. Obras y servicios					D. Actividades recreativas	E. Actividades deportivas	F. Actividades culturales	Otros	Opiniones nulas
	A.1	A.2	B.1	B.2	B.3	B.4	B.5	B.6	B.8	C.1	C.2	C.3	C.4	C.5	D.1	E.1	F.1			
16-026, Del Bosque (Polanco), 13	-	-	-	0	-	-	-	-	1	-	-	-	-	0	-	-	-	-	0	
16-027, Torres Toreo, 05	-	-	-	-	-	-	-	-	90	-	-	-	-	92	-	-	-	-	29	
16-028, Deportiva Pensil, 13	-	-	-	-	-	-	-	-	-	20	-	-	4	1	-	-	-	-	6	0
16-030, Francisco I Madero, 13	1	-	-	-	-	-	-	-	13	-	-	-	20	27	-	13	-	-	87	63
16-031, Granada, 13	53	-	-	25	-	-	-	-	-	23	-	-	41	31	-	-	-	-	85	71
16-032, Granada (Ampl), 13	73	-	10	-	-	-	-	-	10	19	-	-	129	19	-	-	-	10	3	64
16-033, Huichapan, 05	-	-	-	-	-	-	-	-	-	-	-	-	101	51	-	-	-	-	-	112
16-034, Ignacio Manuel Altamirano, 05	-	-	-	-	64	-	-	-	-	-	-	-	55	43	-	-	-	-	-	86
16-035, Irrigación, 13	41	-	-	-	-	-	-	38	-	-	-	-	-	83	-	-	-	-	8	9
16-036, Legaria, 05	-	-	-	-	-	-	-	-	-	77	-	-	-	83	-	-	-	-	-	202
16-037, Legaria (U Hab), 13	2	-	-	-	-	-	-	-	-	-	-	-	84	41	1	-	-	-	4	38
16-038, Loma Hermosa (Conj Hab), 13	14	-	-	12	-	-	-	-	22	-	-	-	131	45	-	-	-	-	-	12
16-039, Lomas Altas, 13	-	8	-	0	-	-	-	-	-	-	-	-	-	3	0	-	-	-	4	0
16-040, Lomas de Barrilaco (Lomas de Chapultepec), 13	1	13	-	5	-	-	-	-	-	-	-	-	-	5	1	-	-	-	19	2
16-041, Lomas de Bezares, 13	132	0	-	-	11	-	-	-	-	18	-	-	-	31	-	4	-	-	51	10
16-042, Lomas de Chapultepec I, 13	-	5	-	-	0	-	-	-	4	-	-	-	-	4	-	-	-	-	26	1
16-043, Lomas de Reforma, 13	-	2	-	12	-	-	-	-	21	13	-	-	-	3	-	-	-	-	-	2
16-044, Lomas de Reforma (Lomas de Chapultepec), 13	0	2	-	-	-	-	-	-	-	9	-	-	-	18	-	-	-	-	-	4
16-045, Lomas de Sotelo, 13	10	-	-	-	-	-	-	-	128	99	10	-	63	19	18	-	-	-	-	20
16-046, Lomas Virreyes (Lomas de Chapultepec), 13	-	3	-	6	-	0	-	-	-	-	-	-	-	13	4	-	-	-	58	5
16-047, Los Morales (Polanco), 13	6	-	-	-	-	-	-	2	-	-	-	-	3	23	6	-	-	-	7	4

### Resultados por unidad territorial

Clave y nombre de la unidad territorial y distrito electoral al que pertenece	Lista nominal	MRVyo	%	SEI (MRVyo)	%	SEI (Vía remota)	%	Total	Participación %	Nombre del proyecto específico ganador
16-026, Del Bosque (Polanco), 13	581	1	100	-	-	0	0	1	0.17	Cambio de la red hidráulica
16-027, Torres Tereo, 05	4 653	210	99.53	-	-	1	0.47	211	4.53	Luminarias de última generación para proyecto de iluminación especial: seguridad, cuidado ambiental y recuperación de espacios
16-028, Deportiva Pensil, 13	2 562	31	100	-	-	0	0	31	1.21	Cámaras de seguridad, recuperación de espacio de escuela Luis Castillo Ledón, impermeabilizante
16-030, Francisco I Madero, 13	1 438	222	99.11	-	-	2	0.89	224	15.58	Calentadores solares
16-031, Granada, 13	3 414	318	96.66	-	-	11	3.34	329	9.64	Calentadores solares
16-032, Granada (Ampl), 13	4 126	331	98.22	-	-	6	1.78	337	8.17	Por una UT digna: reparación, pintura de fachadas y herrería
16-033, Huichapan, 05	1 649	263	99.62	-	-	1	0.38	264	16.01	Imagen urbana, con aplanado y pintura
16-034, Ignacio Manuel Altamirano, 05	1 089	248	100	-	-	0	0	248	22.77	Reencarpentamiento nuevo necesario
16-035, Irrigación, 13	3 259	163	91.06	-	-	16	8.94	179	5.49	Seguridad
16-036, Legaria, 05	4 979	362	100	-	-	0	0	362	7.27	Luminarias de última generación para proyecto de iluminación especial: seguridad, cuidado ambiental y recuperación de espacios
16-037, Legaria (U Hab), 13	1 500	170	100	-	-	0	0	170	11.33	Continuidad de impermeabilización
16-038, Loma Hermosa (Conj Hab), 13	2 994	233	98.73	-	-	3	1.27	236	7.88	Instalación de paneles solares para generación de electricidad para iluminación de 146 entradas (cubos) de cada edificio en U Hab
16-039, Lomas Altas, 13	1 207	15	100	-	-	0	0	15	1.24	Utilización de fondo legal para el uso legal de suelo y áreas verdes
16-040, Lomas de Barrilaco (Lomas de Chapultepec), 13	3 458	40	86.96	-	-	6	13.04	46	1.33	Fondo legal para la defensa jurídica del uso del suelo
16-041, Lomas de Bezares, 13	2 460	193	75.10	-	-	64	24.90	257	10.45	Rehabilitación en parque Ex Barranca de Tlapexco he instalación de juegos
16-042, Lomas de Chapultepec I, 13	3 466	33	82.50	-	-	7	17.50	40	1.15	Fondo legal para defensa de uso de suelo
16-043, Lomas de Reforma, 13	1 431	51	96.23	-	-	2	3.77	53	3.70	Obras y servicios
16-044, Lomas de Reforma (Lomas de Chapultepec), 13	1 078	31	93.94	-	-	2	6.06	33	3.06	Vigilancia
16-045, Lomas de Sotelo, 13	4 774	355	96.73	-	-	12	3.27	367	7.69	Interfonos con cámara
16-046, Lomas Virreyes (Lomas de Chapultepec), 13	2 465	75	84.27	-	-	14	15.73	89	3.61	Recurso de presupuesto participativo para servicios legales para defensa de uso de suelo y áreas verdes
16-047, Los Morales (Polanco), 13	2 785	50	98.04	-	-	1	1.96	51	1.83	Luminarias de última generación para proyecto de iluminación especial: seguridad, cuidado ambiental y recuperación de espacios

### Resultados por unidad territorial

Clave y nombre de la unidad territorial y distrito electoral al que pertenece	A. Mejoramiento de espacios públicos		B. Equipamiento e infraestructura urbana						C. Obras y servicios					D. Actividades recreativas	E. Actividades deportivas	F. Actividades culturales	Otros	Opiniones nulas	
	A.1	A.2	B.1	B.2	B.3	B.4	B.5	B.6	B.8	C.1	C.2	C.3	C.4	C.5	D.1	E.1			F.1
16-048, Manuel Ávila Camacho, 13	0	0	-	-	-	-	-	-	0	-	-	0	1	-	-	-	-	6	1
16-049, Marina Nacional (U Hab), 05	91	19	-	-	18	-	-	-	-	14	29	25	48	-	-	-	-	-	23
16-050, México Nuevo, 13	-	-	-	-	7	-	-	-	20	-	-	139	31	30	2	-	12	18	184
16-051, Militar 1 K Lomas de Sotelo (U Hab), 13	11	-	-	-	-	-	-	-	-	-	-	-	14	4	-	-	-	-	1
16-052, Modelo Pensil, 13	-	-	-	-	39	-	-	-	24	-	-	2	17	8	10	-	-	-	4
16-053, Molino del Rey, 13	-	-	-	6	-	-	-	-	-	-	-	8	16	19	-	-	-	94	38
16-054, Morales Sección Alameda (Polanco), 13	19	-	-	-	-	-	-	-	0	-	-	-	1	-	-	-	-	0	1
16-055, Morales Sección Palmas (Polanco), 13	-	-	-	0	-	-	0	-	-	-	-	-	16	-	-	-	-	-	0
16-056, Nextitla, 05	-	-	-	-	-	-	-	-	4	-	-	2	53	-	-	-	-	-	0
16-057, Nueva Argentina (Argentina Poniente), 05	78	-	-	-	-	-	-	-	-	-	-	-	110	-	-	-	-	188	337
16-058, Observatorio, 13	93	-	-	58	-	-	-	18	-	-	-	128	34	-	48	-	35	41	81
16-059, Palmitas (Polanco), 13	-	4	-	-	3	-	-	-	9	-	-	-	21	-	-	-	-	-	0
16-060, Pensil Norte, 13	-	-	-	-	-	-	-	-	39	-	-	43	42	59	-	-	353	59	76
16-061, Pensil San Juanico, 05	-	-	-	-	-	-	-	-	7	-	-	56	12	6	15	-	-	106	104
16-062, Pensil Sur, 13	-	-	-	53	-	-	-	69	48	-	-	32	25	-	-	-	-	15	77
16-063, Periodista, 13	-	-	-	7	-	-	-	-	44	-	-	-	23	48	-	-	-	-	1
16-064, Plutarco Elías Calles, 05	15	-	-	-	-	-	-	-	-	-	14	19	66	-	-	-	-	56	27
16-065, Polanco Reforma (Polanco), 13	16	12	-	22	-	-	-	-	20	-	-	-	38	-	-	-	2	-	16
16-066, Popo, 13	-	12	6	7	-	-	-	82	-	-	-	39	53	-	-	-	5	39	46
16-067, Popo (Ampl), 13	9	-	-	-	-	-	-	-	-	-	-	8	16	24	-	-	-	20	18
16-069, Reforma Pensil, 13	16	-	26	-	-	-	-	-	66	-	-	-	55	12	-	-	-	-	53
16-070, Reforma Social, 13	9	-	-	-	-	-	-	-	118	-	-	14	71	-	88	96	-	284	120



### Resultados por unidad territorial

Clave y nombre de la unidad territorial y distrito electoral al que pertenece	Lista nominal	MRvYo	%	SEI (MRvYo)	%	SEI (Vía remota)	%	Total	Participación %	Nombre del proyecto específico ganador
16-048, Manuel Ávila Camacho, 13	28	7	87.50	-	-	1	12.50	8	28.57	Ayudando a generar conciencia ambiental: colocación de celdas solares para mejorar la economía de las personas y crear una UT ecológica
16-049, Marina Nacional (U Hab), 05	1 555	267	100	-	-	0	0	267	17.17	Cambiar estructura, techo de la ex tienda
16-050, México Nuevo, 13	3 599	425	95.94	-	-	18	4.06	443	12.31	Remozamiento y pintado de fachadas: incluye pintura, arreglo de la fachada y pintura en herrería ventana puertas y zaguán
16-051, Militar 1 K Lomas de Sotelo (U Hab), 13	2 376	30	100	-	-	0	0	30	1.26	Luminarias de última generación para proyecto de iluminación especial: seguridad, cuidado ambiental y recuperación de espacios
16-052, Modelo Pensil, 13	2 341	103	99.04	-	-	1	0.96	104	4.44	Reductores de velocidad
16-053, Molino del Rey, 13	628	181	100	-	-	0	0	181	28.82	Paneles solares
16-054, Morales Sección Alameda (Polanco), 13	520	21	100	-	-	0	0	21	4.04	Reja perimetral para el parque Antonio Machado
16-055, Morales Sección Palmas (Polanco), 13	1 478	13	81.25	-	-	3	18.75	16	1.08	Remodelación del camellón Horacio
16-056, Nextitla, 05	1 394	-	-	59	100	0	0	59	4.23	Luminarias de última generación para proyecto de iluminación especial: seguridad, cuidado ambiental y recuperación de espacios
16-057, Nueva Argentina (Argentina Poniente), 05	5 495	709	99.44	-	-	4	0.56	713	12.98	Calentadores solares
16-058, Observatorio, 13	3 769	518	96.64	-	-	18	3.36	536	14.22	Pinta y repellido de fachadas
16-059, Palmitas (Polanco), 13	1 370	37	100	-	-	0	0	37	2.70	Luminarias de última generación para proyecto de iluminación especial: seguridad, cuidado ambiental y recuperación de espacios
16-060, Pensil Norte, 13	8 822	649	96.72	-	-	22	3.28	671	7.61	Mi barrio es tu barrio; sendero cultural comunitario: ¿incentivando la creatividad colectiva?
16-061, Pensil San Juanico, 05	5 662	252	82.35	-	-	54	17.65	306	5.40	Calentadores solares
16-062, Pensil Sur, 13	2 321	318	99.69	-	-	1	0.31	319	13.74	Mejor camino
16-063, Periodista, 13	627	123	100	-	-	0	0	123	19.62	Centro comunitario periodista
16-064, Plutarco Elías Calles, 05	1 478	196	99.49	-	-	1	0.51	197	13.33	Calentadores de agua solares
16-065, Polanco Reforma (Polanco), 13	3 607	120	95.24	-	-	6	4.76	126	3.49	Luminarias de última generación para proyecto de iluminación especial: seguridad, cuidado ambiental y recuperación de espacios
16-066, Popo, 13	1 913	288	99.65	-	-	1	0.35	289	15.11	Bombas de agua
16-067, Popo (Ampl), 13	523	95	100	-	-	0	0	95	18.16	Jardines de bolsillo, parques y juegos para niños, al igual que la instalación de aparatos de ejercicio
16-069, Reforma Pensil, 13	3 857	228	100	-	-	0	0	228	5.91	Cámaras de vigilancia / más seguridad
16-070, Reforma Social, 13	4 864	728	91	-	-	72	9	800	16.45	Fondo legal para defensa de uso de suelo

### Resultados por unidad territorial

Clave y nombre de la unidad territorial y distrito electoral al que pertenece	A. Mejoramiento de espacios públicos		B. Equipamiento e infraestructura urbana						C. Obras y servicios					D. Actividades recreativas	E. Actividades deportivas	F. Actividades culturales	Otros	Opiniones nulas		
	A.1	A.2	B.1	B.2	B.3	B.4	B.5	B.6	B.8	C.1	C.2	C.3	C.4	C.5	D.1	E.1			F.1	
16-071, Rincón del Bosque, 13	0	0	-	1	-	-	-	10	-	-	-	-	-	2	-	-	-	-	-	0
16-072, San Diego Ocoyoacac, 05	61	-	-	-	-	53	-	-	-	-	-	-	29	117	-	-	-	-	83	121
16-073, San Joaquín, 13	-	-	-	-	-	-	-	-	-	38	-	-	61	43	10	-	8	-	-	67
16-074, San Lorenzo Tlaltemango, 05	-	-	-	-	-	-	-	-	-	-	-	-	42	93	-	-	-	-	22	57
16-076, Santo Tomás, 05	2	-	-	-	-	-	-	-	-	4	-	-	25	35	-	-	-	-	18	0
16-077, Tacuba, 05	66	-	-	-	-	-	-	-	-	83	-	-	66	86	-	-	-	-	-	190
16-078, Tacubaya, 13	-	-	-	-	20	-	-	-	54	127	-	-	21	189	-	-	-	-	-	463
16-079, Tata Lázaro (U Hab), 13	-	-	-	-	-	-	-	-	13	12	-	-	26	49	-	-	-	-	34	12
16-080, Tlaxpana, 05	62	-	-	-	-	-	-	-	19	30	-	-	329	36	30	-	-	-	32	115
16-081, Torre Blanca, 05	-	-	-	-	-	-	-	-	-	223	-	-	10	52	-	-	-	-	36	108
16-082, Un Hogar para Nosotros, 05	-	-	-	-	-	-	-	-	-	-	-	-	37	63	-	-	-	-	-	13
16-083, Ventura Pérez de Alba, 13	-	-	-	-	9	-	-	-	-	54	-	-	32	43	3	-	-	4	58	35
16-084, Verónica Anzures, 13	-	-	-	-	-	-	-	-	-	100	-	-	-	74	71	-	-	-	13	50
16-085, 10 de Abril, 13	53	-	-	-	-	-	-	-	-	-	-	-	-	8	4	-	-	-	25	11
16-086, 16 de Septiembre, 13	2	-	-	9	-	-	-	-	-	-	-	-	18	25	-	47	-	4	89	53
16-087, 5 de Mayo, 13	58	-	-	-	-	-	-	-	21	75	-	-	36	36	10	-	-	-	41	115
16-088, Anáhuac I, 05	16	-	-	-	-	-	-	-	-	61	-	-	168	194	-	-	-	-	46	95
16-089, Anáhuac II, 05	-	-	-	-	-	-	-	-	-	36	-	-	222	31	12	-	-	-	-	157
16-090, Escandón I, 13	-	25	-	-	27	-	-	-	-	97	-	-	-	39	21	70	-	11	49	95
16-091, Escandón II, 13	53	-	-	-	-	-	-	-	-	-	-	-	60	138	-	35	-	-	186	291
16-092, Popotla I, 05	-	-	-	-	-	-	-	-	-	-	-	-	81	166	-	-	-	-	-	37
16-093, Popotla II, 05	66	-	-	-	-	-	-	-	-	-	-	-	-	200	-	-	-	-	29	47

### Resultados por unidad territorial

Clave y nombre de la unidad territorial y distrito electoral al que pertenece	Lista nominal	MRVYO	%	SEI (MRVYO)	%	SEI (Vía remota)	%	Total	Participación %	Nombre del proyecto específico ganador
16-071, Rincón del Bosque, 13	355	12	92.31	-	-	1	7.69	13	3.66	Cruce seguro c. Campos Elíseos y c. Rubén Darío
16-072, San Diego Ocoyoacac, 05	4 933	464	100	-	-	0	0	464	9.41	Calentadores solares 2da etapa
16-073, San Joaquín, 13	3 104	227	100	-	-	0	0	227	7.31	Mejorando la imagen de la UT: arreglo de fachadas, repellido y herrería
16-074, San Lorenzo Tlaltenango, 05	1 175	214	100	-	-	0	0	214	18.21	Instalación de un sendero seguro con lámparas de vela
16-076, Santo Tomás, 05	526	-	-	83	98.81	1	1.19	84	15.97	Enchúleme la UT
16-077, Tacuba, 05	9 798	487	99.19	-	-	4	0.81	491	5.01	Luminarias de última generación para proyecto de iluminación especial: seguridad, cuidado ambiental y recuperación de espacios
16-078, Tacubaya, 13	7 719	858	98.17	-	-	16	1.83	874	11.32	Instalación de cámaras de video vigilancia en lugares estratégicos
16-079, Tata Lázaro (U Hab), 13	443	145	99.32	-	-	1	0.68	146	32.96	Luminarias de última generación para proyecto de iluminación especial: seguridad, cuidado ambiental y recuperación de espacios
16-080, Tlaxpana, 05	7 541	653	100	-	-	0	0	653	8.66	Pintura, impermeabilización de las U Hab
16-081, Torre Blanca, 05	5 653	426	99.30	-	-	3	0.70	429	7.59	Torreblanca segura
16-082, Un Hogar para Nosotros, 05	693	113	100	-	-	0	0	113	16.31	Luminarias de última generación para proyecto de iluminación especial: seguridad, cuidado ambiental y recuperación de espacios
16-083, Ventura Pérez de Alba, 13	2 386	237	99.58	-	-	1	0.42	238	9.97	Cámaras de seguridad con luminaria y botón de pánico vinculado al C5
16-084, Verónica Anzures, 13	2 810	304	98.70	-	-	4	1.30	308	10.96	Vigilancia y seguridad
16-085, 10 de Abril, 13	387	89	88.12	-	-	12	11.88	101	26.10	Segundo piso del salón Are y barda perimetral o tubular del parque de bolsillo
16-086, 16 de Septiembre, 13	2 121	234	94.74	-	-	13	5.26	247	11.65	Curso de capacitación herbolaria y su transformación para personas tercera edad, capacidades diferentes y quien desee integrarse mayor de 18 años
16-087, 5 de Mayo, 13	3 015	391	99.74	-	-	1	0.26	392	13	Senderos seguros de velas de led
16-088, Anáhuac I, 05	15 294	565	97.41	-	-	15	2.59	580	3.79	Mejorar y pintar fachadas
16-089, Anáhuac II, 05	12 709	458	100	-	-	0	0	458	3.60	Impermeabilización
16-090, Escandón I, 13	9 421	421	97	-	-	13	3	434	4.61	Cámaras de seguridad
16-091, Escandón II, 13	13 830	755	98.95	-	-	8	1.05	763	5.52	Instalación de calentadores solares
16-092, Popotla I, 05	4 431	246	86.62	-	-	38	13.38	284	6.41	Luminarias de última generación para proyecto de iluminación especial: seguridad, cuidado ambiental y recuperación de espacios
16-093, Popotla II, 05	8 338	315	92.11	-	-	27	7.89	342	4.10	Luminarias de última generación para proyecto de iluminación especial: seguridad, cuidado ambiental y recuperación de espacios

### Resultados por unidad territorial

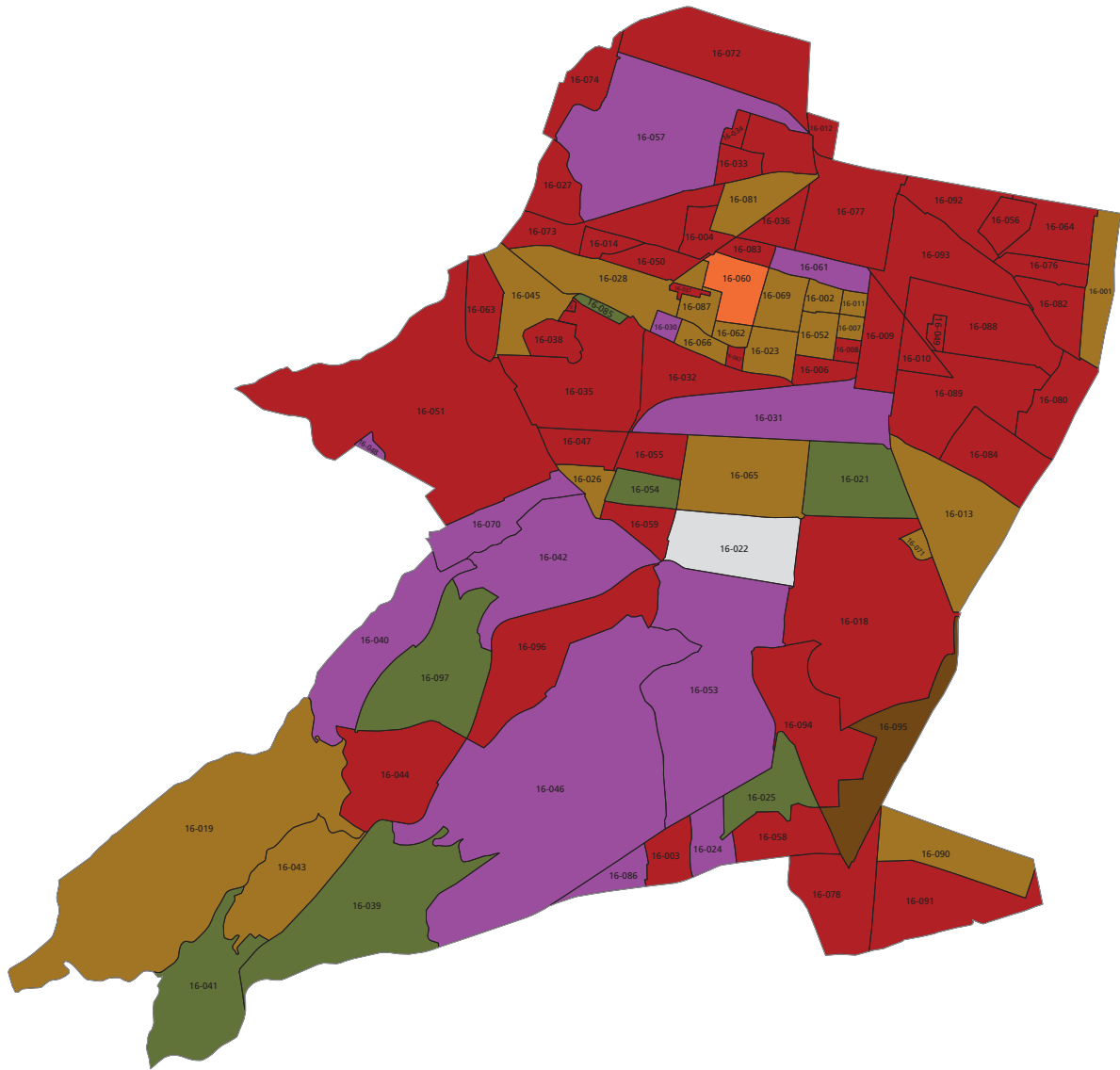
Clave y nombre de la unidad territorial y distrito electoral al que pertenece	A. Mejoramiento de espacios públicos		B. Equipamiento e infraestructura urbana						C. Obras y servicios					D. Actividades recreativas	E. Actividades deportivas	F. Actividades culturales	Otros	Opiniones nulas	
	A.1	A.2	B.1	B.2	B.3	B.4	B.5	B.6	B.8	C.1	C.2	C.3	C.4	C.5	D.1	E.1			F.1
16-094, San Miguel Chapultepec I, 13	7	-	-	-	-	-	-	-	-	-	-	90	52	-	-	-	42	36	29
16-095, San Miguel Chapultepec II, 13	8	-	-	-	-	-	-	-	21	-	-	12	15	13	93	12	-	2	24
16-096, Lomas de Chapultepec II, 13	-	1	-	-	2	-	-	-	-	-	-	-	8	-	-	-	-	2	0
16-097, Lomas de Chapultepec III, 13	-	22	-	2	-	-	-	-	0	-	-	-	10	-	-	-	-	0	2
<b>Total</b>	<b>1 553</b>	<b>230</b>	<b>53</b>	<b>273</b>	<b>276</b>	<b>11</b>	<b>50</b>	<b>912</b>	<b>2 328</b>	<b>24</b>	<b>43</b>	<b>3 395</b>	<b>3 860</b>	<b>453</b>	<b>443</b>	<b>116</b>	<b>512</b>	<b>2 565</b>	<b>5 193</b>
<b>Total por rubro</b>	<b>1 783</b>		<b>3 903</b>						<b>7 775</b>					<b>443</b>	<b>116</b>	<b>512</b>	<b>2 565</b>	<b>5 193</b>	

### Resultados por unidad territorial

Clave y nombre de la unidad territorial y distrito electoral al que pertenece	Lista nominal	MRVYO	%	SEI (MRVYO)	%	SEI (Vía remota)	%	Total	Participación %	Nombre del proyecto específico ganador
16-094, San Miguel Chapultepec I, 13	5 257	239	93.36	-	-	17	6.64	256	4.87	Impermeabilización
16-095, San Miguel Chapultepec II, 13	6 384	193	96.50	-	-	7	3.50	200	3.13	Educación, cultura y recreación
16-096, Lomas de Chapultepec II, 13	1 608	10	76.92	-	-	3	23.08	13	0.81	Luminarias de última generación para proyecto de iluminación especial: seguridad, cuidado ambiental y recuperación de espacios
16-097, Lomas de Chapultepec III, 13	1 444	32	88.89	-	-	4	11.11	36	2.49	Limpieza en áreas verdes y banquetas
Miguel Hidalgo	315 336	21 364	95.85	142	0.64	784	3.52	22 290	7.07	

FUENTE: Elaborado por la DEOYGC con base en la lista nominal proporcionada por la DERFE-INE, con fecha de corte al 15 de enero de 2020 (incluye a las ciudadanas y los ciudadanos que recogieron su credencial para votar hasta el 31 de enero) e información relativa al SIVACC.

**Rubro al que pertenece el proyecto ganador en las unidades territoriales de la demarcación territorial a ejecutarse en el año 2021**



- |  |   |  |  |
|--|---|--|--|
|  | A. Mejoramiento de espacios públicos<br>(siete unidades territoriales)  |  | D. Actividades recreativas<br>(una unidad territorial)                         |
|  | B. Equipamiento e infraestructura urbana<br>(20 unidades territoriales) |  | F. Actividades culturales<br>(una unidad territorial)                          |
|  | C. Obras y servicios<br>(47 unidades territoriales)                     |  | Empate: Mejoramiento de espacios/Obras y servicios<br>(una unidad territorial) |
|  |   |  | Otros<br>(12 unidades territoriales)   |

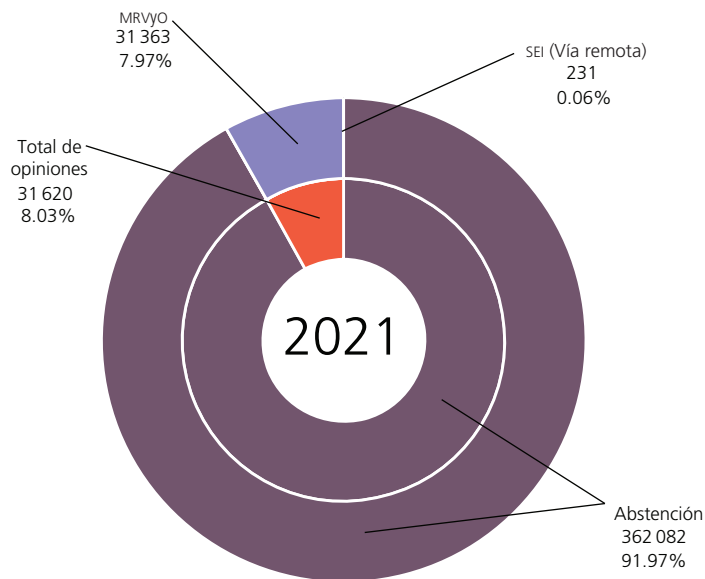
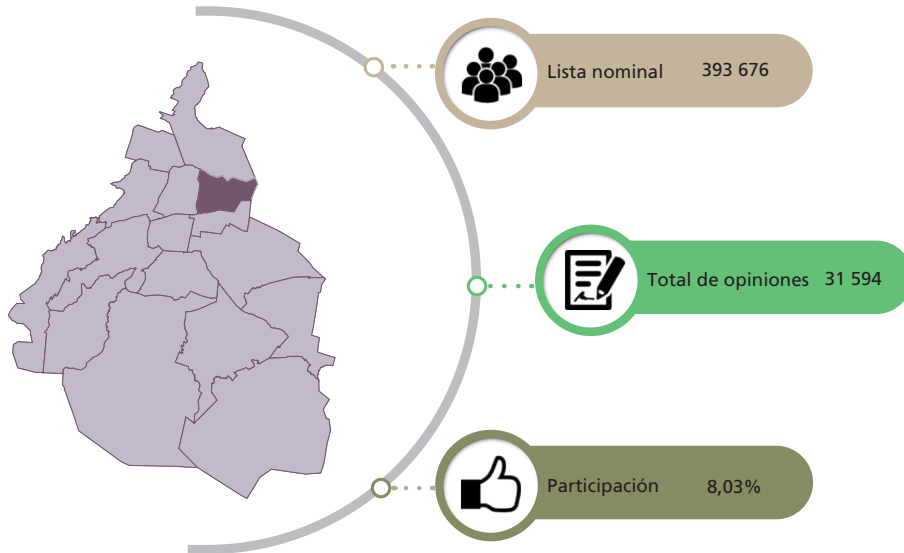
NOTA: Los rubros ganadores aquí representados derivan de la organización relativa a los códigos en que se colocan los proyectos específicos.

FUENTE: Elaborado por la DEOYEG con base en las opiniones emitidas en la CPP 2021.

# Venustiano Carranza

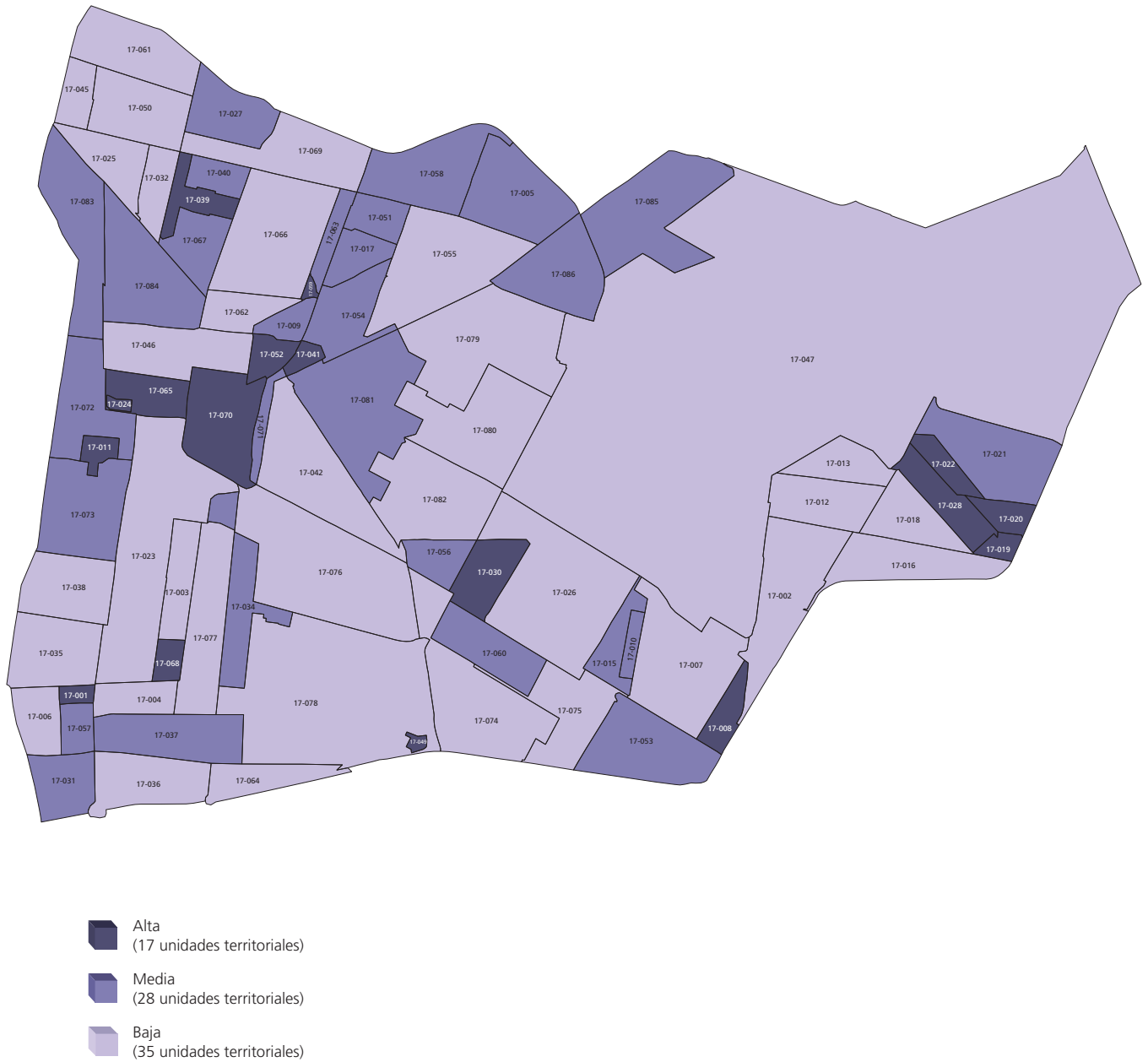


## Participación











FUENTE: Elaborado por la DEOEyG con base en la lista nominal proporcionada por la DERFE-INE, con fecha de corte al 15 de enero de 2020 (incluye a las ciudadanas y los ciudadanos que recogieron su credencial para votar hasta el 31 de enero) e información relativa al SIVACC.

## Nivel de participación en las unidades territoriales de la demarcación territorial



FUENTE: Elaborado por la DEOEG con base en la participación obtenida en la CPP 2021.

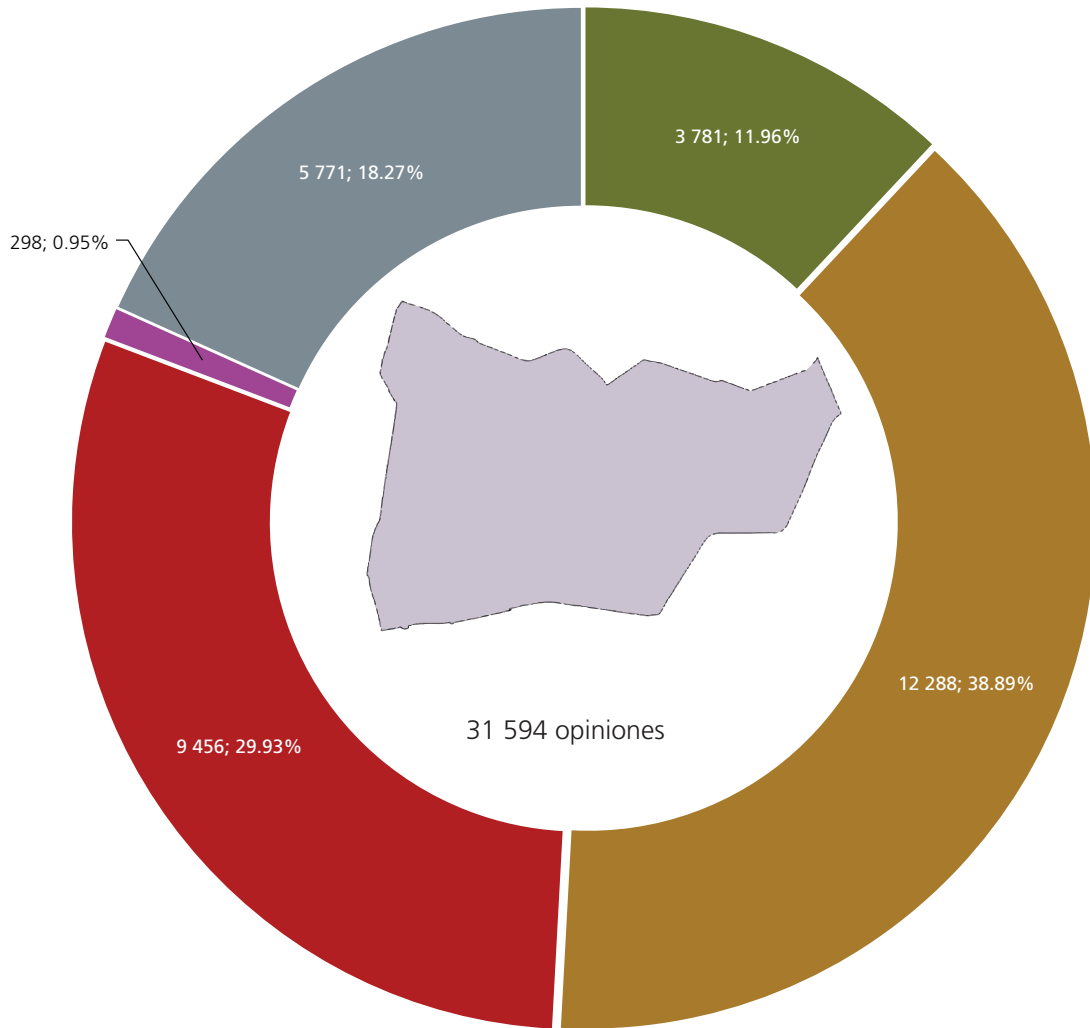
## Opiniones emitidas por rubros y proyectos

Rubros y proyectos	Opiniones emitidas	%
 <b>A. Mejoramiento de espacios públicos</b>	<b>3 781</b>	<b>11.96</b>
A.1 Adecuación y/o mejoramiento de espacios públicos	3 714	11.75
A.2 Áreas verdes e impacto ambiental	67	0.21
 <b>B. Equipamiento e infraestructura urbana</b>	<b>12 288</b>	<b>38.89</b>
B.1 Alcantarillado y drenaje	2 249	7.12
B.2 Guarniciones y banquetas	1 276	4.04
B.3 Mejoramiento y reparación de vialidades	4 631	14.66
B.4 Infraestructura para personas discapacitadas	6	0.02
B.5 Balizamiento, nomenclatura y señalización	40	0.12
B.6 Red hidráulica	1 644	5.20
B.8 Prevención del delito	2 442	7.73
 <b>C. Obras y servicios</b>	<b>9 456</b>	<b>29.93</b>
C.1 Muros de contención y/o rejas perimetrales	24	0.08
C.2 Pasamanos y barandales	3	0.01
C.3 Mejoramiento de entornos habitacionales	1 823	5.77
C.4 Servicios urbanos brindados por las autoridades locales	7 332	23.20
C.5 Construcción de espacios públicos	274	0.87
 <b>D. Actividades recreativas</b>	<b>14</b>	<b>0.04</b>
D.1 Promoción de actividades lúdicas y recreativas	14	0.04
 <b>E. Actividades deportivas</b>	<b>5</b>	<b>0.02</b>
E.1 Promoción de actividades físicas y eventos deportivos	5	0.02
 <b>F. Actividades culturales</b>	<b>1</b>	<b>0.01</b>
F.1 Promoción de actividades socio-culturales	1	0.01
 <b>Otros</b>	<b>278</b>	<b>0.88</b>
 <b>Opiniones nulas</b>	<b>5 771</b>	<b>18.27</b>

FUENTE: Elaborado por la DEOYEG con base en la información del SIVACC.



### Opiniones emitidas por rubros y proyectos



-  A. Mejoramiento de espacios públicos
-  C. Obras y servicios
-  Opiniones nulas
-  B. Equipamiento e infraestructura urbana
-  Varios

NOTA: En la categoría "Varios", se acumulan los valores correspondientes a los rubros de actividades recreativas, deportivas y culturales, así como los del grupo denominado "Otros".  
FUENTE: Elaborado por la DEOEG con base en la información del SIVACC.

## Resultados por unidad territorial

Clave y nombre de la unidad territorial y distrito electoral al que pertenece	A. Mejoramiento de espacios públicos		B. Equipamiento e infraestructura urbana						C. Obras y servicios					D. Actividades recreativas	E. Actividades deportivas	F. Actividades culturales	Otros	Opiniones nulas	
	A.1	A.2	B.1	B.2	B.3	B.4	B.5	B.6	B.8	C.1	C.2	C.3	C.4	C.5	D.1	E.1			F.1
17-001, Aarón Sáenz, 10	18	-	-	2	12	-	-	-	8	-	-	-	21	-	-	-	-	-	4
17-002, Adolfo López Mateos, 11	55	-	-	-	-	-	-	59	-	-	-	-	308	-	-	-	-	35	109
17-003, Aeronáutica Militar, 10	-	-	-	28	3	-	-	-	20	-	-	-	72	-	-	-	-	-	23
17-004, Álvaro Obregón, 10	-	-	-	-	10	-	-	-	-	-	-	-	128	-	-	-	-	-	32
17-005, Aquiles Serdán, 10	-	-	-	-	430	-	-	-	74	-	-	-	25	-	-	-	-	-	145
17-006, Artes Gráficas, 10	23	-	-	-	-	-	-	32	-	-	-	-	161	-	-	-	-	-	41
17-007, Aviación Civil, 11	17	-	-	36	11	-	-	-	-	-	-	-	298	-	-	-	-	-	104
17-008, Aviación Civil (Ampl), 11	-	-	-	130	2	-	-	-	32	-	-	-	29	-	-	-	-	55	62
17-009, Azteca, 10	91	-	-	-	-	-	-	-	3	-	-	10	9	-	-	-	-	-	31
17-010, Bahía (U Hab), 11	17	-	-	-	-	-	-	124	-	-	-	27	-	-	-	-	-	-	16
17-011, Candelaria de los Patos (U Hab), 10	-	-	-	-	100	-	-	-	-	-	-	-	107	-	-	-	-	-	80
17-012, Caracol, 11	-	-	-	-	-	-	-	22	33	-	-	-	178	-	-	-	-	13	94
17-013, Caracol (Ampl), 11	192	-	-	-	-	-	-	18	45	-	-	-	24	-	-	-	-	15	39
17-015, Cuatro Árboles, 11	7	-	5	-	110	-	-	-	42	-	-	4	-	-	-	-	-	-	32
17-016, Cuchilla Pantitlán, 11	32	-	12	14	21	-	-	-	18	-	-	-	351	-	-	-	-	-	104
17-017, Damián Carmona, 10	15	-	-	-	124	-	-	-	-	-	-	-	26	-	-	-	-	-	62
17-018, El Arenal 1a Sección, 11	-	-	-	-	218	-	-	-	61	-	-	-	23	-	-	-	-	-	38
17-019, El Arenal 2a Sección, 11	12	-	59	-	-	-	-	13	5	2	-	5	5	-	-	-	-	-	21
17-020, El Arenal 3a Sección, 11	-	-	177	-	8	-	-	-	43	-	-	-	4	-	-	-	-	-	43
17-021, El Arenal 4a Sección, 11	273	-	42	261	115	-	-	-	172	-	-	-	90	-	-	-	-	-	265
17-022, El Arenal Pto Aéreo (Frac), 11	305	-	11	11	78	-	4	-	-	-	-	10	32	-	-	-	-	-	146
17-023, El Parque, 10	33	-	-	-	-	-	-	-	50	-	-	-	76	-	-	-	-	-	14
17-024, Emiliano Zapata (U Hab), 10	-	-	-	-	9	-	-	-	16	-	-	121	27	4	-	-	-	-	17
17-025, Emilio Carranza, 10	-	-	208	4	7	-	-	10	78	-	-	-	-	-	-	-	-	-	49
17-026, Federal, 11	-	-	-	-	262	-	-	22	72	-	-	-	17	-	-	-	-	-	166
17-027, Felipe Ángeles, 10	28	-	-	-	5	-	-	-	29	-	-	-	175	-	13	5	-	-	40

### Resultados por unidad territorial

Clave y nombre de la unidad territorial y distrito electoral al que pertenece	Lista nominal	MRVYO	%	SEI (Vía remota)	%	Total	Participación %	Nombre del proyecto específico ganador
17-001, Aarón Sáenz, 10	434	65	100	0	0	65	14.98	Ilumina Aarón Sáenz
17-002, Adolfo López Mateos, 11	8 337	564	99.65	2	0.35	566	6.79	Continuación de iluminando nuestra UT
17-003, Aeronáutica Militar, 10	2 624	145	99.32	1	0.68	146	5.56	Cambio de luminarias led fase 2
17-004, Álvaro Obregón, 10	3 273	170	100	0	0	170	5.19	Cambio de luminaria
17-005, Aquiles Serdán, 10	7 618	672	99.70	2	0.30	674	8.85	Sin baches
17-006, Artes Gráficas, 10	4 915	256	99.61	1	0.39	257	5.23	Iluminando artes gráficas
17-007, Aviación Civil, 11	6 018	465	99.79	1	0.21	466	7.74	Continuación de sustitución y colocación de luminarias con tecnología led de 100 watts
17-008, Aviación Civil (Ampl), 11	1 729	310	100	0	0	310	17.93	Cambio de banquetas
17-009, Azteca, 10	1 637	144	100	0	0	144	8.80	Rehabilitación del camellón en calz. del Peñón
17-010, Bahía (U Hab), 11	2 077	183	99.46	1	0.54	184	8.86	Cambio de instalación de red de agua al interior de la U Hab
17-011, Candelaria de los Patos (U Hab), 10	1 822	287	100	0	0	287	15.75	Continuación de la construcción de barda perimetral y casetas de vigilancia
17-012, Caracol, 11	4 954	339	99.71	1	0.29	340	6.86	Continuación de iluminación de UT
17-013, Caracol (Ampl), 11	4 328	333	100	0	0	333	7.69	Instalación de juegos
17-015, Cuatro Árboles, 11	2 273	200	100	0	0	200	8.80	Reencarpetado
17-016, Cuchilla Pantitlán, 11	7 217	536	97.10	16	2.90	552	7.65	Luminaria tipo led en la UT
17-017, Damián Carmona, 10	2 629	227	100	0	0	227	8.63	Damián Carmona sin baches
17-018, El Arenal 1a Sección, 11	4 876	339	99.71	1	0.29	340	6.97	"Reencarpetado"
17-019, El Arenal 2a Sección, 11	868	121	99.18	1	0.82	122	14.06	Drenaje profundo en av. Circunvalación y av. Río Churubusco (5ta etapa)
17-020, El Arenal 3a Sección, 11	1 761	273	99.27	2	0.73	275	15.62	Drenaje profundo
17-021, El Arenal 4a Sección, 11	10 056	1 214	99.67	4	0.33	1218	12.11	Cambio de banquetas y guarniciones en c. Xanes
17-022, El Arenal Pto Aéreo (Fracc), 11	3 288	594	99.50	3	0.50	597	18.16	Paquete de juegos infantiles y cambio de techumbre en la plaza "Benita Galeana"
17-023, El Parque, 10	2 829	173	100	0	0	173	6.12	Cambio de luminaria en el parque fase 2
17-024, Emiliano Zapata (U Hab), 10	928	194	100	0	0	194	20.91	Cambio de piso en las áreas comunes
17-025, Emilio Carranza, 10	4 441	356	100	0	0	356	8.02	Salvando a mi UT
17-026, Federal, 11	9 830	539	100	0	0	539	5.48	Reencarpetado
17-027, Felipe Ángeles, 10	2 505	289	97.97	6	2.03	295	11.78	Sustitución y colocación de luminaria tipo led de 100 watts

### Resultados por unidad territorial

Clave y nombre de la unidad territorial y distrito electoral al que pertenece	A. Mejoramiento de espacios públicos		B. Equipamiento e infraestructura urbana						C. Obras y servicios					D. Actividades recreativas	E. Actividades deportivas	F. Actividades culturales	Otros	Opiniones nulas	
	A.1	A.2	B.1	B.2	B.3	B.4	B.5	B.6	B.8	C.1	C.2	C.3	C.4	C.5	D.1	E.1			F.1
17-028, FIVIPORT (U Hab), 11	-	-	-	-	8	-	-	-	69	22	-	249	112	-	-	-	-	-	85
17-030, Industrial Puerto Aéreo (Fracc), 11	-	-	-	-	13	-	-	-	7	-	-	9	-	-	-	-	-	-	3
17-031, Jamaica, 10	-	-	-	-	-	-	-	-	-	-	-	-	123	-	-	-	-	-	156
17-032, Janitzio, 10	-	-	134	3	-	-	-	-	10	-	-	-	1	-	-	-	-	-	25
17-034, Kennedy (U Hab), 10	-	-	-	-	-	-	-	-	-	-	-	22	478	16	-	-	-	-	70
17-035, Lorenzo Boturini, 10	9	-	332	3	22	-	-	-	20	-	-	-	-	-	-	-	-	-	38
17-036, Magdalena Mixhuca, 10	-	-	-	-	20	-	-	-	7	11	-	-	141	-	-	-	-	-	67
17-037, Magdalena Mixhuca (Pblo), 10	48	-	-	93	-	-	-	-	31	-	-	-	56	241	-	-	-	-	134
17-038, Merced Balbuena, 10	-	-	182	7	11	-	15	-	20	-	-	-	18	-	-	-	-	-	60
17-039, Michoacana, 10	27	-	78	-	22	-	-	-	-	-	-	-	-	-	-	-	-	-	7
17-040, Michoacana (Ampl), 10	-	-	-	-	115	-	-	-	-	-	-	-	48	-	-	-	-	-	32
17-041, Miguel Hidalgo, 10	48	-	-	-	-	-	-	-	9	-	-	-	-	-	-	-	-	-	9
17-042, Moctezuma 1a Sección, 10	-	24	-	-	-	-	-	9	118	-	-	6	375	-	-	-	-	-	82
17-045, Nicolás Bravo, 10	103	-	-	-	-	-	-	-	-	-	-	-	9	-	-	-	-	-	11
17-046, Penitenciaría (Ampl), 10	332	-	-	10	57	-	-	-	-	-	-	-	23	-	-	-	-	-	78
17-047, Peñón de Los Baños, 11	231	-	18	-	302	-	-	-	33	-	-	-	-	-	-	-	-	-	161
17-049, Pino (U Hab), 10	-	2	-	-	-	-	-	-	-	-	2	127	-	-	-	-	-	-	13
17-050, Popular Rastro, 10	131	-	-	-	-	-	-	-	-	-	-	-	14	15	-	-	-	-	37
17-051, Primero de Mayo, 10	40	-	-	-	-	-	-	-	28	-	-	19	-	156	-	-	-	-	38
17-052, Progresista, 10	20	-	1	-	-	-	-	1	-	-	-	15	47	-	-	-	-	4	11
17-053, Puebla, 11	18	-	-	15	302	-	-	63	204	-	-	-	-	-	-	-	-	-	163
17-054, Revolución, 10	-	-	19	-	255	-	-	-	-	-	-	-	45	-	-	-	-	68	64
17-055, Romero Rubio, 10	5	-	368	-	59	-	-	-	4	-	-	-	87	28	-	-	-	-	110
17-056, Santa Cruz Aviación, 11	-	-	-	27	83	-	-	-	24	-	-	19	29	-	-	-	-	-	47
17-057, Sevilla, 10	-	-	-	14	-	-	-	-	39	-	-	-	49	-	-	-	-	-	32

### Resultados por unidad territorial

Clave y nombre de la unidad territorial y distrito electoral al que pertenece	Lista nominal	MRVYO	%	SEI (Vía remota)	%	Total	Participación %	Nombre del proyecto específico ganador
17-028, FIVIPORT (U Hab), 11	3 804	544	99.82	1	0.18	545	14.33	Cambio de escaleras
17-030, Industrial Puerto Aéreo (Frac), 11	92	32	100	0	0	32	34.78	Reencarpetado
17-031, Jamaica, 10	2 770	279	100	0	0	279	10.07	Luminarias
17-032, Janitzio, 10	2 267	173	100	0	0	173	7.63	Salvando mi ut
17-034, Kennedy (U Hab), 10	6 850	585	99.83	1	0.17	586	8.55	Cambio y colocación de luminarias tipo led de 100 watts etapa 2
17-035, Lorenzo Boturini, 10	5 529	423	99.76	1	0.24	424	7.67	Cambio de drenaje colapsado por diferentes motivos para mayor higiene de la comunidad
17-036, Magdalena Mixhuca, 10	4 720	246	100	0	0	246	5.21	ut iluminada ut segura 2da etapa
17-037, Magdalena Mixhuca (Pblo), 10	6 349	603	100	0	0	603	9.50	Mi ut con luz
17-038, Merced Balbuena, 10	4 516	313	100	0	0	313	6.93	Continuemos reparando el drenaje, segunda etapa
17-039, Michoacana, 10	959	133	99.25	1	0.75	134	13.97	Cambio de drenaje para evitar inundaciones
17-040, Michoacana (Ampl), 10	2 174	192	98.46	3	1.54	195	8.97	Reencarpetemos y mejoremos nuestra ut etapa 2
17-041, Miguel Hidalgo, 10	308	66	100	0	0	66	21.43	Área recreativa y protegida de las inclemencias del tiempo
17-042, Moctezuma 1a Sección, 10	9 744	614	100	0	0	614	6.30	Ilumina tu ut
17-045, Nicolás Bravo, 10	2 647	123	100	0	0	123	4.65	Embellaciendo mi parque 2da etapa
17-046, Penitenciaría (Ampl), 10	6 261	500	100	0	0	500	7.99	Luchemos por la recuperación de nuestro parque Oaxaca
17-047, Peñón de Los Baños, 11	9 246	745	100	0	0	745	8.06	Carpeta asfáltica
17-049, Pino (U Hab), 10	789	144	100	0	0	144	18.25	Cambio de jaulas en las azoteas 3ra etapa
17-050, Popular Rastro, 10	3 373	196	99.49	1	0.51	197	5.84	Mi parque más bonito
17-051, Primero de Mayo, 10	2 303	281	100	0	0	281	12.20	Diversión acuática
17-052, Progresista, 10	698	98	98.99	1	1.01	99	14.18	Rehabilitación del espacio
17-053, Puebla, 11	6 584	692	90.46	73	9.54	765	11.62	Reencarpetado
17-054, Revolución, 10	5 190	450	99.78	1	0.22	451	8.69	Enchular para transitar 2da etapa
17-055, Romero Rubio, 10	10 185	658	99.55	3	0.45	661	6.49	Aunque llueva no más inundaciones
17-056, Santa Cruz Aviación, 11	1 871	227	99.13	2	0.87	229	12.24	Bacheo
17-057, Sevilla, 10	1 598	134	100	0	0	134	8.39	Luminarias

### Resultados por unidad territorial

Clave y nombre de la unidad territorial y distrito electoral al que pertenece	A. Mejoramiento de espacios públicos		B. Equipamiento e infraestructura urbana						C. Obras y servicios					D. Actividades recreativas	E. Actividades deportivas	F. Actividades culturales	Otros	Opiniones nulas	
	A.1	A.2	B.1	B.2	B.3	B.4	B.5	B.6	B.8	C.1	C.2	C.3	C.4	C.5	D.1	E.1			F.1
17-058, Simón Bolívar, 10	17	-	184	25	47	-	-	-	159	-	-	-	-	-	-	-	-	-	174
17-059, Tres Mosqueteros, 10	4	-	21	6	-	-	-	-	-	-	-	22	-	-	-	-	-	-	9
17-060, Valentín Gómez Farias, 11	-	-	-	-	264	-	-	-	89	-	-	-	-	-	-	-	-	44	109
17-061, Valle Gómez, 10	-	-	-	423	31	-	-	-	-	-	-	-	34	-	-	-	-	-	113
17-062, Venustiano Carranza, 10	-	-	4	-	51	-	-	-	-	-	-	15	24	-	-	-	-	15	21
17-063, Venustiano Carranza (Ampl), 10	1	-	37	15	3	-	-	-	-	-	-	15	128	-	-	-	-	-	30
17-064, Viaducto - Balbuena (Conj Hab), 10	-	4	-	-	-	-	-	30	5	-	-	116	-	-	-	-	-	-	44
17-065, 10 de Mayo, 10	-	-	-	-	1	-	-	169	28	-	-	85	15	-	-	-	-	-	58
17-066, 20 de Noviembre, 10	-	-	-	-	9	-	-	-	57	-	-	19	327	-	-	-	-	-	111
17-067, 20 de Noviembre (Ampl), 10	-	-	-	-	12	-	-	-	41	-	-	-	38	-	-	-	-	-	11
17-068, 24 de Abril, 10	-	-	-	-	14	-	-	9	-	-	-	-	34	-	-	-	-	13	10
17-069, 5to Tramo de 20 de Noviembre, 10	10	-	-	-	30	-	21	-	21	-	-	-	344	-	-	-	-	-	67
17-070, 7 de Julio, 10	-	-	92	4	-	-	-	-	17	-	-	9	-	-	-	-	-	-	35
17-071, 7 de Julio (Ampl), 10	9	-	-	-	-	-	-	12	32	-	1	8	72	-	-	-	1	-	24
17-072, Centro I, 10	11	5	-	-	396	-	-	10	40	-	-	-	16	-	-	-	-	-	152
17-073, Centro II, 10	-	-	22	-	29	-	-	-	24	-	-	-	401	19	-	-	-	-	209
17-074, Ignacio Zaragoza I, 11	-	19	-	15	49	-	-	35	36	-	-	11	433	-	-	-	-	-	82
17-075, Ignacio Zaragoza II, 11	22	-	-	13	143	-	-	-	131	-	-	-	64	-	-	-	-	-	61
17-076, Jardín Balbuena I, 10	5	-	38	-	-	-	-	49	100	-	-	-	330	-	-	-	-	-	59
17-077, Jardín Balbuena II, 10	9	5	-	-	-	-	-	-	24	-	-	-	134	-	1	-	-	-	13
17-078, Jardín Balbuena III, 10	45	-	-	-	180	-	-	-	38	-	-	-	-	-	-	-	-	-	59
17-079, Moctezuma 2a Sección I, 11	-	-	-	31	482	-	-	-	27	-	-	21	14	-	-	-	-	3	65
17-080, Moctezuma 2a Sección II, 11	-	-	-	7	30	-	-	-	-	-	-	38	386	36	-	-	-	6	54
17-081, Moctezuma 2a Sección III, 10	676	-	-	-	-	-	-	-	84	-	-	6	48	-	-	-	-	-	151

### Resultados por unidad territorial

Clave y nombre de la unidad territorial y distrito electoral al que pertenece	Lista nominal	MRVYO	%	SEI (Via remota)	%	Total	Participación %	Nombre del proyecto específico ganador
17-058, Simón Bolívar, 10	5 998	604	99.67	2	0.33	606	10.10	Evitemos hundimientos
17-059, Tres Mosqueteros, 10	218	62	100	0	0	62	28.44	Cambio de drenaje profundo
17-060, Valentín Gómez Farías, 11	5 651	506	100	0	0	506	8.95	Pavimentación
17-061, Valle Gómez, 10	8 142	601	100	0	0	601	7.38	Banquetas seguras 2da etapa
17-062, Venustiano Carranza, 10	2 933	129	99.23	1	0.77	130	4.43	Reencarpetamiento en la c. Vulcanización
17-063, Venustiano Carranza (Ampl), 10	1 849	229	100	0	0	229	12.39	Más luminarias más seguridad 2da etapa
17-064, Viaducto - Balbuena (Conj Hab), 10	4 470	197	98.99	2	1.01	199	4.45	Pintura en U Hab
17-065, 10 de Mayo, 10	1 747	356	100	0	0	356	20.38	Cambiar entubado
17-066, 20 de Noviembre, 10	11 868	521	99.62	2	0.38	523	4.41	Más iluminarias menos inseguridad
17-067, 20 de Noviembre (Ampl), 10	811	102	100	0	0	102	12.58	Cámaras de vídeo vigilancia en c. 18 de Marzo
17-068, 24 de Abril, 10	420	80	100	0	0	80	19.05	Lámparas led fase 2
17-069, 5to Tramo de 20 de Noviembre, 10	6 452	492	99.80	1	0.20	493	7.64	Sustitución y colocación de luminaria tipo led de 100 watts
17-070, 7 de Julio, 10	1 037	157	100	0	0	157	15.14	Drenaje
17-071, 7 de Julio (Ampl), 10	1 514	158	99.37	1	0.63	159	10.50	Agilizar la apertura del parque que quedó inconcluso, más luminarias
17-072, Centro I, 10	7 362	630	100	0	0	630	8.56	Reencarpetamiento
17-073, Centro II, 10	6 036	704	100	0	0	704	11.66	Iluminando 2da etapa
17-074, Ignacio Zaragoza I, 11	9 918	677	99.56	3	0.44	680	6.86	Sustitución y colocación de luminarias tipo led en av. 14 de c. 41 a 45, av. 16 de c. 21 a 45, av. 18 de c. 25 a 29 y av. 12 de c. 13 a 45 2º etapa
17-075, Ignacio Zaragoza II, 11	5 679	362	83.41	72	16.59	434	7.64	Reencarpetado
17-076, Jardín Balbuena I, 10	10 398	580	99.83	1	0.17	581	5.59	Continuidad en el incremento de iluminación pública
17-077, Jardín Balbuena II, 10	4 318	186	100	0	0	186	4.31	A más luz más seguridad 2da etapa
17-078, Jardín Balbuena III, 10	12 860	322	100	0	0	322	2.50	Recuperación del "Parque de los Quemados" y reencarpetamiento de los andadores
17-079, Moctezuma 2a Sección I, 11	10 726	642	99.84	1	0.16	643	5.99	Reencarpetado mi UT
17-080, Moctezuma 2a Sección II, 11	9 652	554	99.46	3	0.54	557	5.77	UT segura
17-081, Moctezuma 2a Sección III, 10	10 104	962	99.69	3	0.31	965	9.55	Recuperación de espacio

### Resultados por unidad territorial

Clave y nombre de la unidad territorial y distrito electoral al que pertenece	A. Mejoramiento de espacios públicos		B. Equipamiento e infraestructura urbana								C. Obras y servicios					D. Actividades recreativas	E. Actividades deportivas	F. Actividades culturales	Otros	Opiniones nulas
	A.1	A.2	B.1	B.2	B.3	B.4	B.5	B.6	B.8	C.1	C.2	C.3	C.4	C.5	D.1	E.1	F.1			
17-082, Moctezuma 2a Sección IV, 11	286	-	40	13	36	6	-	-	-	-	-	-	106	-	-	-	-	-	95	
17-083, Morelos I, 10	-	-	27	-	15	-	-	919	-	-	-	27	-	-	-	-	-	-	205	
17-084, Morelos II, 10	-	-	100	18	-	-	-	-	32	-	-	747	-	-	-	-	-	-	324	
17-085, Pensador Mexicano I, 11	-	-	28	40	-	-	-	-	-	-	-	7	336	-	-	-	-	7	38	
17-086, Pensador Mexicano II, 11	489	8	10	8	15	-	-	-	60	-	-	-	-	-	-	-	-	-	78	
<b>Total</b>	<b>3 714</b>	<b>67</b>	<b>2 249</b>	<b>1 276</b>	<b>4 631</b>	<b>6</b>	<b>40</b>	<b>1 644</b>	<b>2 442</b>	<b>24</b>	<b>3</b>	<b>1 823</b>	<b>7 332</b>	<b>274</b>	<b>14</b>	<b>5</b>	<b>1</b>	<b>278</b>	<b>5 771</b>	
<b>Total por rubro</b>	<b>3 781</b>		<b>12 288</b>								<b>9 456</b>					<b>14</b>	<b>5</b>	<b>1</b>	<b>278</b>	<b>5 771</b>

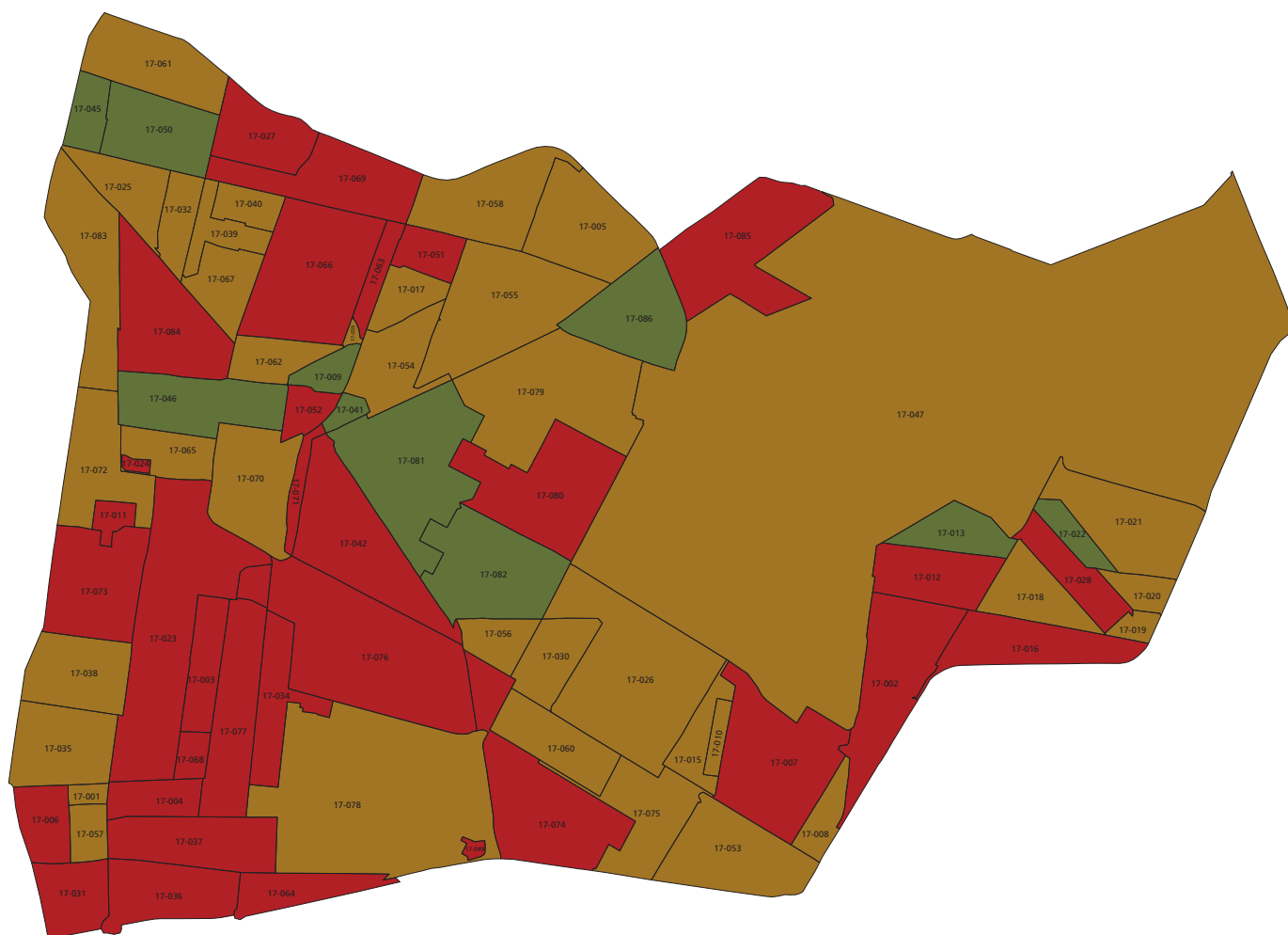
### Resultados por unidad territorial




Clave y nombre de la unidad territorial y distrito electoral al que pertenece	Lista nominal	MRVYO	%	SEI (Vía remota)	%	Total	Participación %	Nombre del proyecto específico ganador
17-082, Moctezuma 2a Sección IV, 11	9 397	582	100	0	0	582	6.19	Terminemos nuestro gimnasio
17-083, Morelos I, 10	14 055	1 189	99.66	4	0.34	1193	8.49	Mantenimiento y rehabilitación de U Hab
17-084, Morelos II, 10	14 791	1 217	99.67	4	0.33	1221	8.26	Mantenimiento a U Habs
17-085, Pensador Mexicano I, 11	4 918	456	100	0	0	456	9.27	Cambiamos nuestras luminarias (continuación)
17-086, Pensador Mexicano II, 11	6 258	667	99.85	1	0.15	668	10.67	Recuperación de espacio público (continuación)
Venustiano Carranza	393 676	31 363	99.27	231	0.73	31 594	8.03	

FUENTE: Elaborado por la DEOEYS con base en la lista nominal proporcionada por la DERFE-INE, con fecha de corte al 15 de enero de 2020 (incluye a las ciudadanas y los ciudadanos que recogieron su credencial para votar hasta el 31 de enero) e información relativa al SIVACC.



**Rubro al que pertenece el proyecto ganador en las unidades territoriales de la demarcación territorial a ejecutarse en el año 2021**



-  A. Mejoramiento de espacios públicos  
(10 unidades territoriales)
-  B. Equipamiento e infraestructura urbana  
(37 unidades territoriales)
-  C. Obras y servicios  
(33 unidades territoriales)

NOTA: Los rubros ganadores aquí representados derivan de la organización relativa a los códigos en que se colocan los proyectos específicos.

FUENTE: Elaborado por la DEOYEG con base en las opiniones emitidas en la CPP 2021.

La edición electrónica de *Estadística de resultados de las consultas del presupuesto participativo 2020 y 2021 Tomo II* concluyó el 15 de enero de 2022. El cuidado de la edición estuvo a cargo de María Teresa Sánchez Hermosillo, analista correctora de estilo. Se utilizó la fuente tipográfica Frutiger.



Instituto Electoral de la Ciudad de México

Huizaches 25, colonia Rancho Los Colorines,  
Tlalpan, 14386, Ciudad de México

[www.iecm.mx](http://www.iecm.mx)