

Estadística de las Elecciones Locales 2003

Volumen I
Resultados



ESTADÍSTICA DE LAS ELECCIONES LOCALES 2003



CONSEJO GENERAL DEL IEDF

CONSEJERO PRESIDENTE

Javier Santiago Castillo

CONSEJEROS ELECTORALES

Eduardo Huchim May

María Elena Homs Tirado

Rubén Lara León

Rosa María Mirón Lince

Juan Francisco Reyes del Campillo Lona

Leonardo Valdés Zurita

SECRETARIO EJECUTIVO

Adolfo Riva Palacio Neri

REPRESENTANTES DE LOS PARTIDOS POLÍTICOS

PARTIDO ACCIÓN NACIONAL

PROPIETARIO

Sergio Muñoz Cambrón

SUPLENTE

José Carlos Trejo Salas

PARTIDO REVOLUCIONARIO INSTITUCIONAL

PROPIETARIO

Vicente Gutiérrez Camposeco

SUPLENTE

José Luis Domínguez Salguero

PARTIDO DE LA REVOLUCIÓN DEMOCRÁTICA

PROPIETARIO

René Arce Islas

SUPLENTE

Froylán Yescas Cedillo

PARTIDO DEL TRABAJO

PROPIETARIO

Ernesto Villareal Cantú

SUPLENTE

Adrián Pedro Cortés

PARTIDO VERDE ECOLOGISTA DE MÉXICO

PROPIETARIO

Jorge Legorreta Ordorica

SUPLENTE

Zuly Feria Valencia

CONVERGENCIA

PROPIETARIO

Elías Cárdenas Márquez

SUPLENTE

Gabriel Lugo Garay

DIRECTORIO

COMISIÓN DE ORGANIZACIÓN ELECTORAL

CONSEJEROS ELECTORALES

Leonardo Valdés Zurita

Presidente de la Comisión

Rubén Lara León

Integrante de la Comisión

Juan Francisco Reyes del Campillo Lona

Integrante de la Comisión

COORDINACIÓN GENERAL

Miguel Fernando Santos Madrigal

Director Ejecutivo de Organización Electoral

COORDINACIÓN DEL PROYECTO

Alejandra Fernández Wong

Directora de Estadística y Estudios Electorales

SUPERVISIÓN DEL PROYECTO

Javier Vidal Guerra Gómez

Subdirector de Estadística Electoral

DESARROLLO DEL PROYECTO

Héctor Osorio Osorio

Jefe de departamento de Producción Estadística

Sergio Gómez Callejas

Supervisor operativo

DESARROLLO DEL PROYECTO

Reyna Yolanda Hurtado Tlatelpa

Líder de proyecto "A"

Luis Arturo Alfaro Muñoz

Jairzinho Caballero Reveles

Edgar Castillo Vélez

Rafael Mosqueda Trejo

Asistentes operativos

Joel Dávila Fuentes

Daniel Martínez Barriguete

Técnicos de apoyo B

Raymundo Alberto González Jiménez

Auxiliar de servicios

El presente documento fue aprobado en la sesión de la comisión celebrada el 5 de noviembre de 2003

D.R. Instituto Electoral del Distrito Federal
Dirección Ejecutiva de Organización Electoral
Huizaches No. 25, Col. Rancho Los Colorines,
Delegación Tlalpan, C.P. 14386, México D. F.

1ª edición, diciembre de 2003

ISBN: 968-5505-56-X (Colección)

ISBN: 968-5505-57-8 (Volumen I)

Ejemplar de distribución gratuita, prohibida su venta

Impreso y hecho en México

www.iedf.org.mx

PRESENTACIÓN

El artículo 52 del *Código Electoral del Distrito Federal* encomienda al Instituto Electoral capitalino, entre otras, la función de preservar la autenticidad y efectividad del sufragio y la de contribuir al desarrollo de la cultura democrática. La *Estadística de las Elecciones Locales 2003* es una de las muchas y diversas tareas encaminadas a cumplir con ese mandato de Ley.

Al dar cuenta de los resultados electorales, agrupados por delegación, distrito y sección electoral, el Instituto Electoral del Distrito Federal cumple un deber para con la ciudadanía: proporcionarle la información necesaria para la consulta y el análisis de las formas que adquirió la voluntad ciudadana en los distintos ámbitos geoelectorales. Con ello, la autoridad electoral administrativa busca contribuir a la transparencia de nuestros procesos comiciales, que es demanda permanente de la ciudadanía.

La difusión de los resultados es un acto que el Instituto Electoral capitalino realiza en varios momentos: en la emisión de los resultados electorales preliminares, en la divulgación de los resultados definitivos y, finalmente pero no por último, en la publicación de la *Estadística de las Elecciones Locales 2003*.

Los datos que aquí se asientan son los mismos que se consignaron en las actas de escrutinio y cómputo de cada una de las 11 661 casillas electorales que recibieron la votación ciudadana el 6 de julio de 2003, así como los que debieron ser modificados por resolución del órgano jurisdiccional. De manera que la información contenida en este volumen está debidamente validada. Por ello, la publicación que el lector tiene en sus manos constituye la constancia histórico-estadística del episodio del desarrollo democrático del Distrito Federal, representado por la elección de Jefes Delegacionales y Diputados a la Asamblea Legislativa del Distrito Federal efectuada en 2003.

Además del criterio geoelectoral, la información ha sido agrupada siguiendo criterios demográficos que, al expresarse de acuerdo con las dimensiones geográficas que suele adquirir la organización de la elección, permite una radiografía integral de las formas que adquirió la voluntad popular en cada sección, distrito y delegación.

Con todo ello, la *Estadística de las Elecciones Locales 2003* busca perseverar en la confiabilidad, certeza y transparencia que han caracterizado a otras publicaciones análogas del Instituto Electoral del Distrito Federal. Se trata de información estadística de primera mano, certera y confiable, que para su mejor comprensión se acompaña de los datos demográficos necesarios y se presenta con gráficos y planos que descienden a nivel de sección electoral.

Así, el Instituto Electoral del Distrito Federal propone al lector un modo pertinente y amable para consultar la información electoral. A ese propósito también contribuye el programa informático contenido en el disco compacto que acompaña a esta obra y que permite al lector realizar diversas agrupaciones de la información, para adecuarla al nivel de análisis deseado.

Confiamos en que el ciudadano lector hará de la *Estadística de las Elecciones Locales 2003* un útil referente para su quehacer analítico y que percibirá en ella el servicio de alto valor agregado que el Instituto Electoral del Distrito Federal se esfuerza por brindar a la ciudadanía capitalina.

Lic. Javier Santiago Castillo
Consejero Presidente del IEDF

CARACTERÍSTICAS DEL CONTENIDO

Conforme al *Código Electoral del Distrito Federal*, después de declararse cerrada la votación, los integrantes de la mesa de casilla proceden al escrutinio y cómputo de los votos sufragados, con el objeto de determinar los votos obtenidos por cada uno de los partidos políticos, candidatos, votos en blanco y nulos, para asentar estos datos en las actas correspondientes a cada elección y que forman parte del expediente de cada casilla. Estos resultados son las cifras con las que se integra la *Estadística de las Elecciones Locales 2003*.

Los resultados de las elecciones de Jefe de Gobierno, Diputados a la Asamblea Legislativa por el principio de mayoría relativa y representación proporcional, así como de Jefes Delegacionales, se proporcionan por entidad, delegación, distrito y sección. Todos ellos incluyen las modificaciones numéricas derivadas de las sentencias del Tribunal Electoral del Distrito Federal y del Tribunal Electoral del Poder Judicial de la Federación.

En los anexos en los que se reporta la participación registrada para cada tipo de elección, el porcentaje se obtuvo de comparar el número de votos emitidos, después de eliminar los resultados de las casillas anuladas, con la lista nominal utilizada el 6 de julio de 2003. De esos datos se derivan las gráficas que dan cuenta de las cifras y porcentajes de participación y abstención por tipo de elección. Por lo que respecta a los porcentajes de votación, todos ellos están calculados con respecto a la votación total emitida en los dos tipos de elección, según nivel de agregación.

El número total de secciones electorales en que se divide el Distrito Federal es de 5 535. No obstante, en el proceso electoral del 6 de julio de 2003, la sección 3768, con tan sólo 54 electores, se fusionó a la 4053, por lo que el número final de secciones en las que se instalaron casillas fue de 5 534; en tanto el número total de casillas electorales instaladas en el Distrito Federal fue de 11 661.

En la elección de Diputados a la Asamblea Legislativa por el principio de mayoría relativa los resultados totales consideraron datos de 5 531 secciones y 11 591 casillas, ya que 28 casillas fueron anuladas por los tribunales electorales, de las cuales, cuatro casillas representan tres secciones completas. Conforme al artículo 193 del *Código Electoral del Distrito Federal*, en las casillas especiales podrán votar los electores que transitoriamente se encuentren fuera de su sección, en este caso, para la elección de Diputados a la Asamblea Legislativa

del Distrito Federal por el principio de representación proporcional. Con base en ese ordenamiento, en la elección de Diputados a la Asamblea Legislativa por el principio de representación proporcional, los resultados totales consideran el cómputo de 5 531 secciones y 11 633 casillas; se restaron las 28 casillas anuladas por los tribunales electorales que incluyen tres secciones completas. En la elección de Jefes Delegacionales se contabilizaron los resultados de 5 529 secciones y un total de 11 578 casillas, producto de la anulación de 41 casillas, de las cuales, siete casillas representan cinco secciones completas.

Tipo de elección	Número de secciones	Número de casillas	Casillas anuladas
Diputados a la Asamblea Legislativa del Distrito Federal por el principio de mayoría relativa	5,531	11,591	28
Diputados a la Asamblea Legislativa del Distrito Federal por el principio de representación proporcional	5,531	11,633	28
Jefes delegacionales	5,529	11,578	41

Por lo que respecta al registro de candidaturas comunes según el tipo de elección, es importante señalar que en aquellos distritos electorales locales o delegacionales en los que se presentó este tipo de candidaturas aparece bajo el concepto respectivo el número de votos obtenidos; aquellos distritos o delegaciones en donde no se registraron candidaturas comunes se observa una raya en la celda de identificación correspondiente.

Tipo de elección	
Diputados a la Asamblea Legislativa del Distrito Federal por el principio de mayoría relativa (4 tipos de candidatura común)	Jefes Delegacionales (11 tipos de candidatura común)
PRI-PVEM PRI-FC PRI-PVEM-FC PT-Convergencia	PRI-PVEM PRI-FC PRI-PVEM-FC PT-Convergencia PT-MP PT-Convergencia-FC PT-PVEM-Convergencia PT-Convergencia-PAS-PLM Convergencia-PAS Convergencia-PLM PAS-FC

En los resultados de la elección de Diputados a la Asamblea Legislativa por el principio de mayoría relativa se incluye un formato que da cuenta de las Características del distrito electoral local, se proporciona información sobre ubicación, número de secciones que lo integran, superficie, número de habitantes, ciudadanos inscritos en la lista nominal, ciudadanos que votaron y características del área. Entre las fuentes utilizadas están dos publicaciones del IEDF: *Estadística de las Elecciones Locales 2000* y *Características de los 40 Distritos Electorales Locales*, así como la *Guía Roji 2000 Ciudad de México* y la página web del Gobierno del Distrito Federal.

En el capítulo dedicado a los resultados de la elección de Jefes Delegacionales, también se agrega un formato de las Características de la delegación, en el que se ofrecen datos sobre ubicación, número de distritos electorales locales que lo integran, secciones, superficie, número de habitantes, ciudadanos inscritos en la lista nominal, ciudadanos que votaron y algunas características del área. Entre las fuentes consultadas están tres publicaciones del propio Instituto: *Estadística de las Elecciones Locales 2000*, *Serie Estudios Electorales 2000* e *Información Estadística del padrón electoral y lista nominal del Distrito Federal, comparativo 2000-2003*. Además de la *Guía Roji 2000 Ciudad de México* y la página web del Gobierno del Distrito Federal.

INSTITUTO ELECTORAL DEL DISTRITO FEDERAL


RELACION DE RESULTADOS DE CASILLAS QUE SE MODIFICARON Y ANULARON DERIVADO DE LAS RESOLUCIONES DEL TRIBUNAL ELECTORAL DEL DISTRITO FEDERAL Y TRIBUNAL ELECTORAL DEL PODER JUDICIAL DE LA FEDERACION

TIPO DE ELECCIÓN	DELEGACIÓN	DISTRITO	CASILLAS ANULADAS	CASILLAS MODIFICADAS	
DIPUTADOS A LA ASAMBLEA LEGISLATIVA DEL DISTRITO FEDERAL	ALVARO OBREGÓN	XXI	32788, 33608, 3363C1	3174C2, 3241C1, 3275C1, 3277C1	
			3	4	
			3370C1, 34788, 34998, 3513C2, 35538, 35658, 3590C1, 3597C1	33918, 3543C1	
				8	2
		AZCAPOTZALCO	V	321C1	
				1	
		COYOACÁN	XXVIII		3478, 544C1, 699C1, 712C1, 713C2, 727C2
					6
		CUAJIMALPA DE MORELOS	XXI	757C2, 766C1, 7778, 8158, 815C1, 8188, 8198	7848, 7868
				7	2
	CUAHTÉMOC - MIGUEL HIDALGO	XIV	4564C1, 4918C1, 4962C2, 49838, 49858, 49948, 5022C2	4526C1, 45328, 4533C1, 45748, 4943C1, 4957C1, 49748, 49758, 5030C1	
			7	9	
	TLALPÁN	XXVIII	40698, 4079C1		
			2		
TOTAL			28	23	

INSTITUTO ELECTORAL DEL DISTRITO FEDERAL

RELACIÓN DE RESULTADOS DE CASILLAS QUE SE MODIFICARON Y ANULARON DERIVADO DE LAS RESOLUCIONES DEL TRIBUNAL ELECTORAL DEL DISTRITO FEDERAL Y TRIBUNAL ELECTORAL DEL PODER JUDICIAL DE LA FEDERACIÓN

TIPO DE ELECCIÓN	DELEGACIÓN	DISTRITO	CASILLA ANULADA	CASILLA MODIFICADA	
JEFES DELEGACIONALES	AZCAPOTZALCO	III		190B, 237B	
				2	
		V		95B	
	CUAJIMALPA DE MORELOS	XXI	747B, 757C2, 765C1, 766C1, 771B, 771C1, 790C2, 804C1, 815B, 815C1, 818B, 819B, 5536B		1
				13	
		II	978B, 1031B, 1041B, 1041C2, 1060B, 1062C1		
				6	
	GUSTAVO A. MADERO	IV		1276C1, 1550C1	
		VII		2	
				1081B, 1093C1, 1096C1, 1097C1, 1118B, 1119C1	
				6	
		VIII		1646B	
				1	
		IX		4998C1	
			1	23	
MIGUEL HIDALGO	XIV		4913C1, 4918B, 4945C1, 4952C2, 4962C2, 4974B, 4985B, 5021B		
			8		
MILPA ALTA	XXXIV			3119B, 3125C2, 3127B, 3128B, 3131C1, 3134B, 3134C2, 3136C1, 3138C1, 3140C1, 3146C1	
				11	
	XXXVIII		4021B, 4029B, 4063C1		
TLALPAN			3		
	XL		3846B		
			1		
TOTAL			41	14	



CONTENIDO

VOLUMEN I

Capítulo I. Elección de Diputados a la Asamblea Legislativa del Distrito Federal por el principio de mayoría relativa

Entidad

23

Participación en el Distrito Federal

Gráfica de votación por partido político o candidatura común en el Distrito Federal

Distrito Electoral Local

25

División distrital local

Primera fuerza por distrito electoral local

Segunda fuerza por distrito electoral local

Participación por distrito electoral local

Resultados por distrito electoral local

Porcentaje de votación por partido político o candidatura común por distrito electoral local

Características del distrito electoral local

Conformación seccional por distrito electoral local

Primera fuerza por sección y distrito electoral local

Segunda fuerza por sección y distrito electoral local

Delegación

252

Resultados por delegación

Votación por partido político o candidatura común por delegación

Primera fuerza por delegación

Segunda fuerza por delegación

Participación por delegación

Capítulo II. Elección de Diputados a la Asamblea del Distrito Federal

por el principio de representación proporcional

Entidad

267

Participación en el Distrito Federal

Gráfica de votación por partido político en el Distrito Federal

Distrito Electoral Local

269

Resultados por distrito electoral local

Primera fuerza por distrito electoral local

Segunda fuerza por distrito electoral local

Capítulo III. Elección de Jefes Delegacionales

Entidad

287

Participación en el Distrito Federal

Gráfica de votación por partido político o candidatura común en el Distrito Federal

Gráfica de votación por candidatura común en el Distrito Federal

Delegación

290

División delegacional del Distrito Federal

Primera fuerza por delegación

Segunda fuerza por delegación

Participación por delegación

Resultados por delegación

Resultados de candidaturas comunes por delegación

Gráfica de votación por partido político o candidatura común por delegación

Características de la delegación

Conformación seccional por delegación

Primera fuerza por sección electoral

Segunda fuerza por sección electoral

Distrito Electoral Local

416

Resultados por distrito electoral local


Resultados de candidaturas comunes por distrito electoral local

Gráfica de votación por partido político o candidatura común por distrito electoral local

Primera fuerza por distrito electoral local


Segunda fuerza por distrito electoral local

Participación por distrito electoral local




VOLUMEN I

RESULTADOS

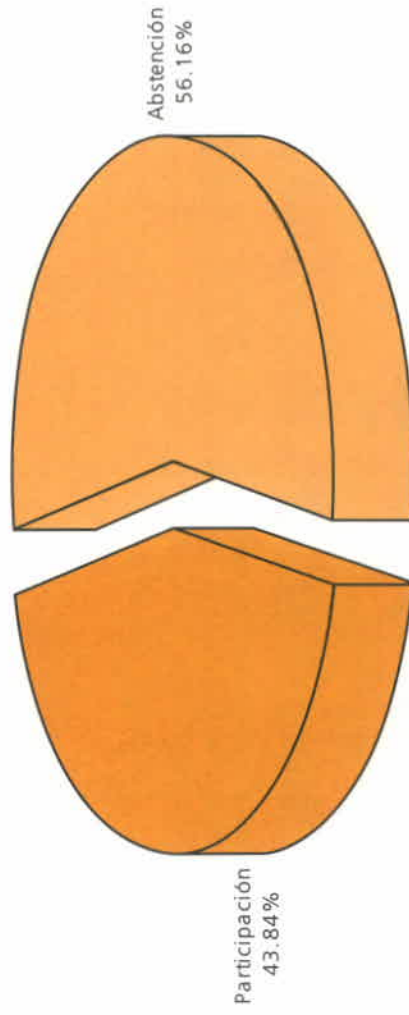


CAPÍTULO I

DIPUTADOS A LA ASAMBLEA LEGISLATIVA DEL DISTRITO FEDERAL POR EL PRINCIPIO DE MAYORÍA RELATIVA



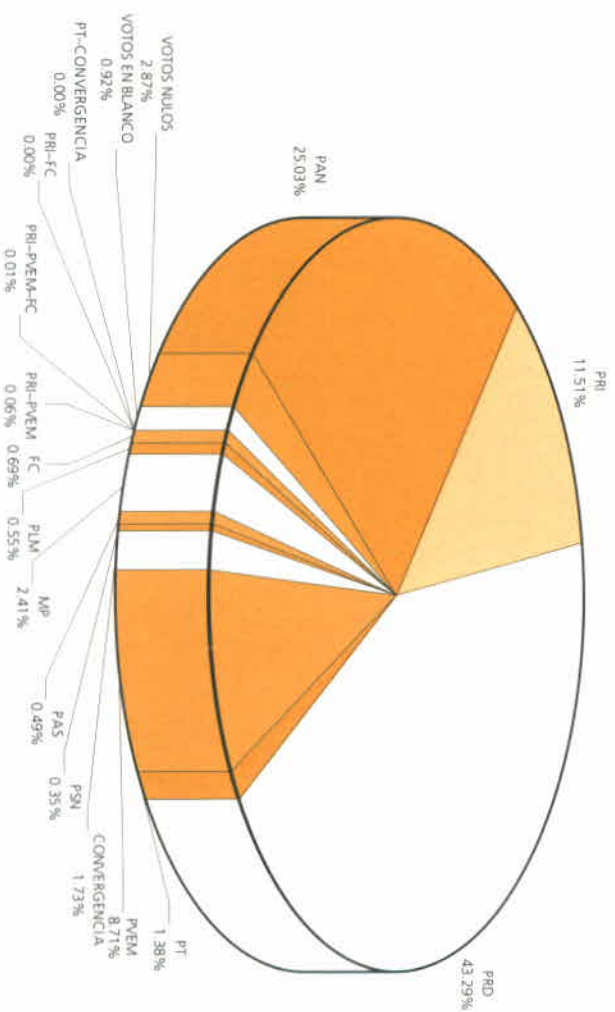
LISTA NOMINAL DE ELECTORES	6 697 034
CIUDADANOS QUE VOTARON	2 936 167
PORCENTAJE DE PARTICIPACIÓN	43.84%



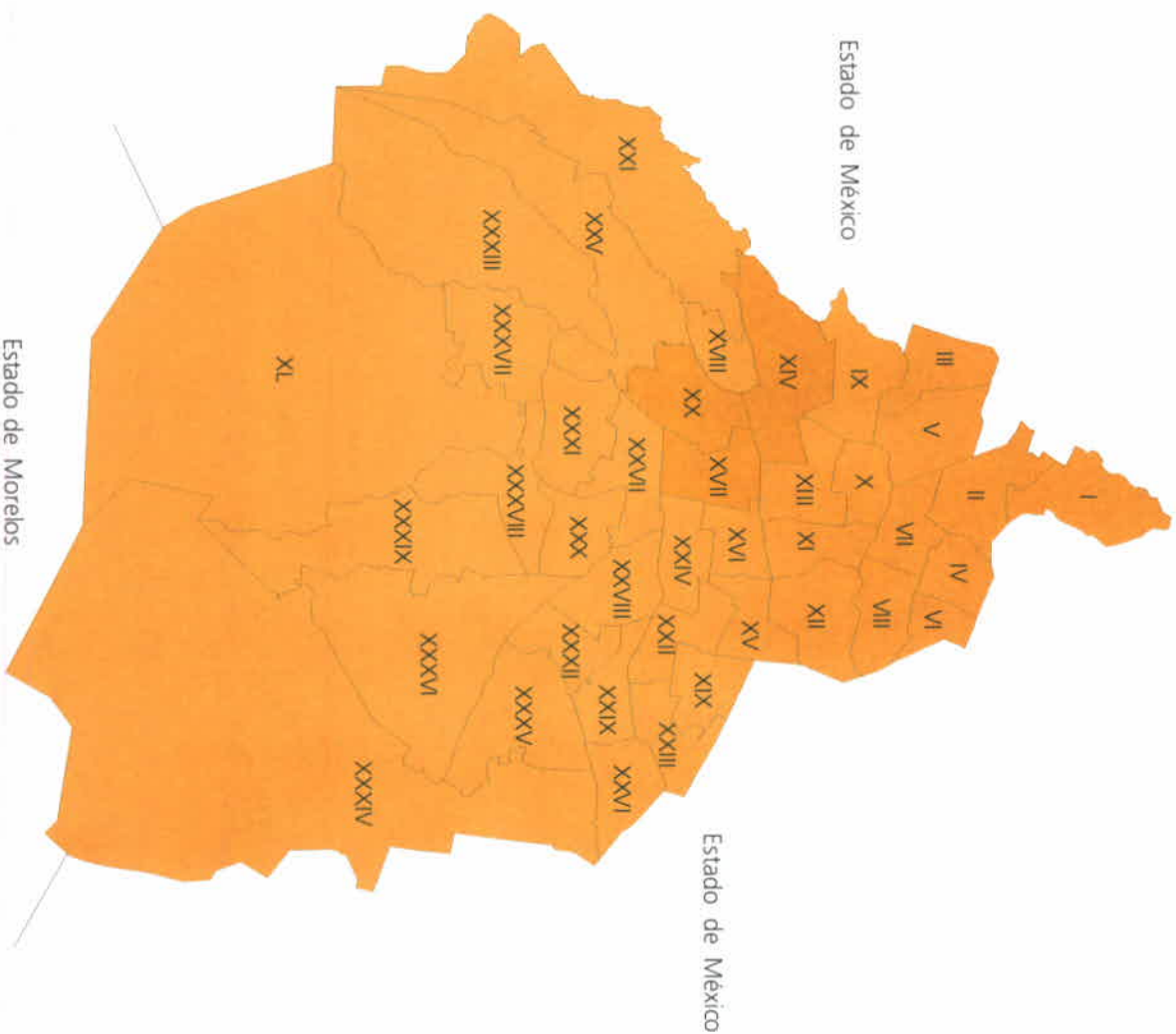

VOTACIÓN OBTENIDA POR PARTIDO POLÍTICO O CANDIDATURA COMÚN EN EL DISTRITO FEDERAL

DIPUTADOS DE MAYORÍA RELATIVA

PARTIDO POLÍTICO O CANDIDATURA COMÚN	TOTAL DE VOTOS
PAN	734,833
PRI	337,979
PRD	1,270,988
PT	40,380
PVEM	255,610
CONVERGENCIA	50,760
PSN	10,387
PAS	14,335
MP	70,638
PLM	16,077
FC	20,239
PRI - PVEM	1,884
PRI - PVEM - FC	150
PRI - FC	76
PT - CONVERGENCIA	81
VOTOS EN BLANCO	27,018
VOTOS NULOS	84,732
TOTAL	2,936,167

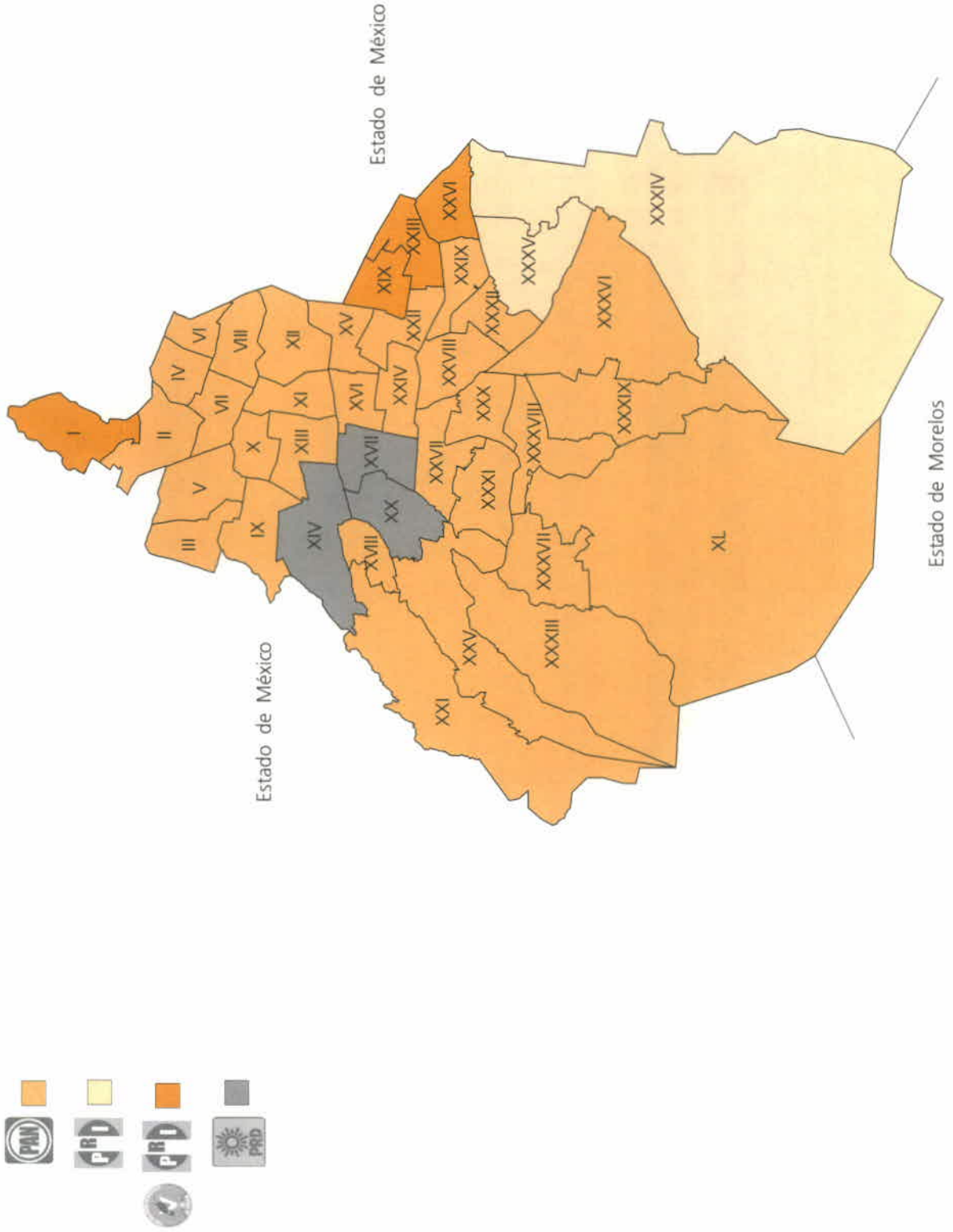






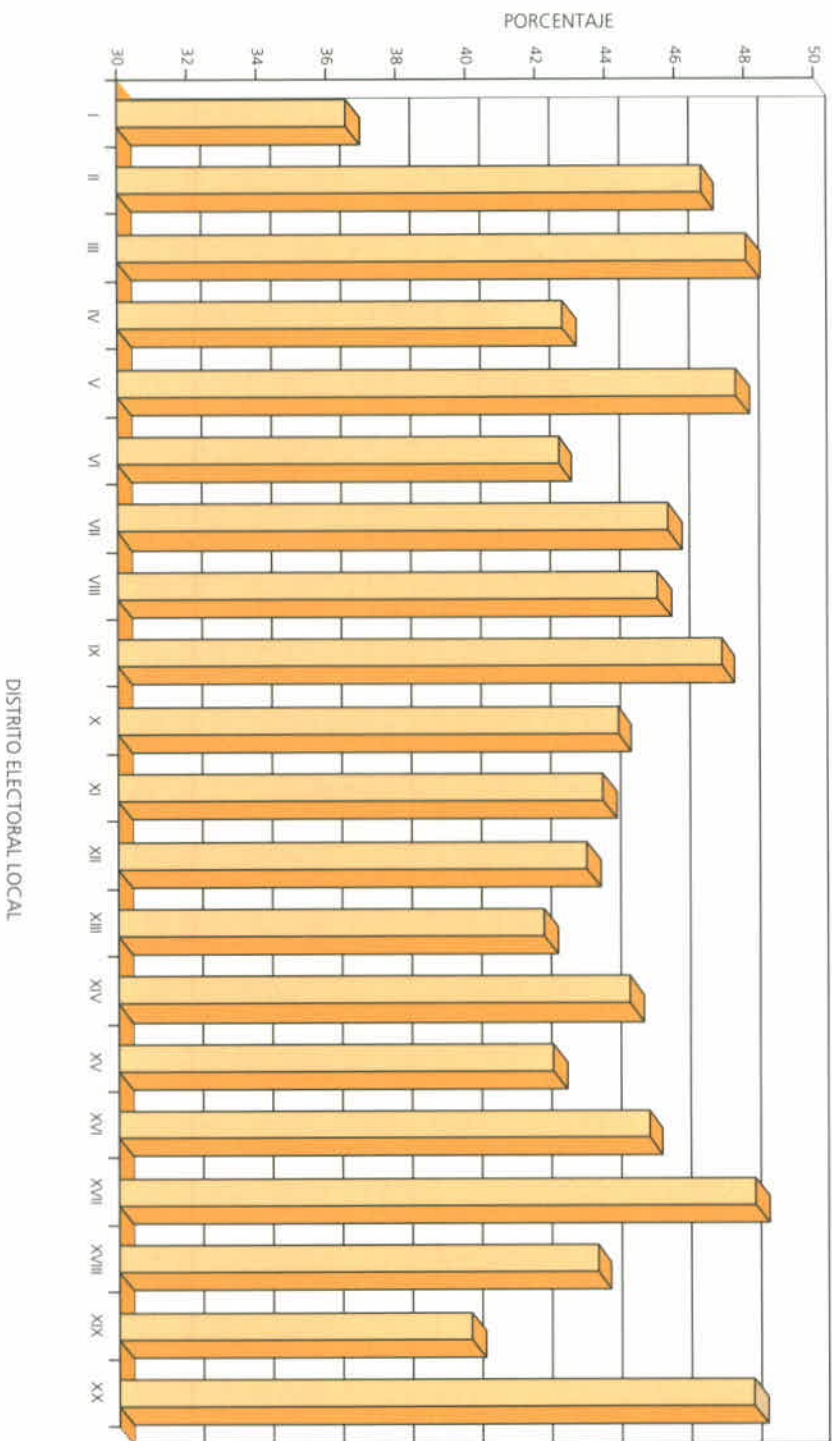
SEGUNDA FUERZA POR
DISTRITO ELECTORAL LOCAL

DIPUTADOS DE MAYORÍA RELATIVA



**PORCENTAJE DE PARTICIPACIÓN POR
DISTRITO ELECTORAL LOCAL**

DIPUTADOS DE MAYORÍA RELATIVA



RESULTADOS POR DISTRITO ELECTORAL LOCAL

DIPUTADOS DE MAYORÍA RELATIVA

DISTRITO	No. DE SECC.	No. DE CASILLAS	LISTA NOMINAL	PAN	PRD	PT	MEXICO POSIBLE	PRM	PRC	PRC-FC	PRC-FC	PT-CONVERGENCIA	VOTOS EN BLANCO	VOTOS NULOS	TOTAL DE VOTOS	PARTICIPACIÓN
XV	157	316	175,909	14,305	8,105	1,135	214	218	1,510	361	397	—	633	2,166	74,691	42.46 %
%				19.15	10.85	1.52	0.29	0.29	2.02	0.48	0.53	—	0.85	2.90		
XVI	142	276	160,849	16,958	8,474	1,651	198	356	1,739	298	535	81	634	2,134	72,742	45.22 %
%				23.31	11.65	2.27	0.27	0.49	2.39	0.41	0.74	0.11	0.87	2.94		
XVII	169	367	214,825	38,568	12,600	33,567	403	292	4,286	499	882	—	978	2,335	103,697	48.27 %
%				37.19	12.15	32.37	0.39	0.28	4.13	0.48	0.85	—	0.94	2.27		
XVIII	143	309	177,930	17,222	8,227	36,410	283	496	1,204	480	643	—	722	2,654	77,790	43.72 %
%				22.14	10.58	46.81	0.36	0.64	1.55	0.62	0.83	—	0.93	3.39		
XIX	107	234	137,464	7,804	7,041	1,074	248	180	822	343	337	—	503	1,737	55,132	40.11 %
%				14.16	12.77	1.95	0.45	0.33	1.49	0.62	0.61	—	0.91	3.15		
XX	172	346	189,182	39,945	9,680	25,708	233	173	4,523	266	766	—	849	1,943	91,233	48.22 %
%				43.78	10.61	28.18	0.25	0.19	4.96	0.29	0.84	—	0.93	2.13		
XXI	133	291	172,199	18,888	7,528	32,967	233	324	1,186	567	499	—	755	2,451	76,010	44.14 %
%				24.85	9.90	43.37	0.31	1.74	1.56	0.75	0.66	—	0.99	3.24		
XXII	137	272	154,897	14,848	6,749	32,471	194	329	1,350	360	498	—	565	1,901	67,835	43.79 %
%				21.89	9.95	47.87	0.29	0.49	1.99	0.53	0.73	—	0.83	2.79		
XXIII	110	228	136,220	9,234	5,736	28,192	359	136	749	268	382	—	500	1,677	54,260	39.83 %
%				17.02	10.57	51.96	0.66	0.25	1.38	0.49	0.70	—	0.92	3.10		
XXIV	146	291	163,671	19,933	7,703	31,822	360	247	1,830	379	495	—	668	2,114	74,778	45.69 %
%				26.66	10.30	42.56	0.48	0.33	2.45	0.51	0.66	—	0.89	2.82		
XXV	156	328	185,607	27,193	8,593	29,523	153	297	2,320	275	531	—	867	2,555	81,859	44.10 %
%				33.22	10.50	36.07	0.19	0.36	2.83	0.34	0.65	—	1.06	3.12		
XXVI	110	253	153,793	6,005	5,251	29,620	182	103	776	216	263	—	594	1,990	52,428	34.09 %
%				11.45	10.02	56.50	0.35	0.20	1.48	0.41	0.50	—	1.13	3.79		
XXVII	127	265	153,476	25,332	8,271	25,500	161	269	3,512	545	553	—	766	1,716	73,789	48.08 %
%				34.33	11.21	34.56	0.22	0.36	4.76	0.74	0.75	—	1.04	2.32		
XXVIII	140	296	170,406	15,249	6,839	34,726	277	356	1,530	330	758	—	688	2,272	72,823	42.73 %
%				20.94	9.39	47.69	0.38	0.49	2.10	0.45	1.04	—	0.94	3.12		

RESULTADOS POR DISTRITO ELECTORAL LOCAL

DIPUTADOS DE MAYORÍA RELATIVA

DISTRITO	No DE SECC	No DE CASILLAS	LISTA NOMINAL																PRE- PVEM	PRE- PVEM- FC	PRE- FC	PT- CONVER- GENCIA	VOTOS EN BLANCO	VOTOS NULOS	TOTAL DE VOTOS	PARTI- CIACION
XXIX	127	282	171,013	10,429	6,364	35,101	667	6,215	1,136	372	233	872	334	351	—	—	—	—	—	—	—	—	608	2,409	65,091	38.06 %
%				16.02	9.78	53.93	1.02	9.55	1.75	0.57	0.36	1.34	0.51	0.54	—	—	—	—	—	—	—	—	0.93	3.70		
XXX	130	301	177,386	25,893	9,710	34,036	720	7,558	1,797	314	261	2,818	415	602	—	—	—	—	—	—	0.06	—	814	2,251	87,237	49.18 %
%				29.68	11.13	39.02	0.83	8.66	2.06	0.36	0.30	3.23	0.48	0.69	—	—	—	—	—	—	—	—	0.93	2.57		
XXXI	146	332	191,553	15,665	7,662	43,371	1,837	6,847	1,190	247	232	2,170	746	525	—	—	—	—	—	—	—	—	806	2,514	83,812	43.75 %
%				18.69	9.14	51.75	2.19	8.17	1.42	0.29	0.28	2.59	0.89	0.63	—	—	—	—	—	—	—	—	0.96	3.00		
XXXII	126	282	169,307	10,434	6,545	33,631	937	6,403	999	320	853	1,188	293	372	—	—	—	—	—	—	—	—	662	2,221	64,858	38.31 %
%				16.09	10.09	51.85	1.44	9.87	1.54	0.49	1.32	1.83	0.45	0.57	—	—	—	—	—	—	—	—	1.02	3.44		
XXXIII	147	296	167,433	17,585	8,601	30,953	1,461	6,525	2,335	250	401	2,238	537	609	—	—	—	—	—	—	—	—	753	2,655	74,903	44.74 %
%				23.48	11.48	41.32	1.95	8.71	3.12	0.33	0.54	2.99	0.72	0.81	—	—	—	—	—	—	—	—	1.01	3.54		
XXXIV	88	208	127,933	7,816	11,878	23,510	1,463	5,556	1,273	364	533	683	247	530	—	—	—	—	—	—	—	—	775	1,805	56,433	44.11 %
%				13.85	21.05	41.66	2.59	9.85	2.26	0.65	0.94	1.21	0.44	0.94	—	—	—	—	—	—	—	—	1.37	3.19		
XXXV	89	220	138,471	8,497	8,647	26,405	1,519	4,954	1,076	192	690	994	267	426	—	—	—	—	—	—	—	—	562	1,685	55,914	40.38 %
%				15.20	15.46	47.22	2.72	8.86	1.92	0.34	1.23	1.78	0.48	0.76	—	—	—	—	—	—	—	—	1.01	3.02		
XXXVI	81	214	129,314	7,550	7,102	24,380	1,179	4,916	952	148	545	791	415	402	—	—	—	—	—	—	—	—	650	1,703	50,733	39.23 %
%				14.88	14.00	48.06	2.32	9.69	1.88	0.29	1.07	1.56	0.82	0.79	—	—	—	—	—	—	—	—	1.28	3.36		
XXXVII	110	241	146,019	14,330	7,072	28,151	865	5,905	1,357	132	440	1,623	221	336	—	—	—	—	—	—	—	—	601	1,969	63,002	43.15 %
%				22.75	11.23	44.68	1.37	9.37	2.15	0.21	0.70	2.58	0.35	0.53	—	—	—	—	—	—	—	—	0.95	3.13		
XXXVIII	124	252	142,157	22,420	7,778	24,195	508	5,996	1,143	199	144	2,674	359	442	—	—	—	—	—	—	—	—	748	1,502	68,108	47.91 %
%				32.92	11.42	35.52	0.75	8.80	1.68	0.29	0.21	3.93	0.53	0.65	—	—	—	—	—	—	—	—	1.10	2.20		
XXXIX	93	218	126,352	13,086	6,755	22,341	811	5,132	1,178	156	528	1,537	510	413	—	—	—	—	—	—	—	—	637	1,626	54,710	43.30 %
%				23.92	12.35	40.84	1.48	9.38	2.15	0.29	0.97	2.81	0.93	0.75	—	—	—	—	—	—	—	—	1.16	2.97		
XLI	120	249	145,558	14,336	7,815	28,308	1,083	5,831	1,528	222	185	1,941	224	347	—	—	—	—	—	—	—	—	740	1,994	64,554	44.35 %
%				22.21	12.11	43.85	1.68	9.03	2.37	0.34	0.29	3.01	0.35	0.54	—	—	—	—	—	—	—	—	1.15	3.07		

RESULTADOS POR DISTRITO ELECTORAL LOCAL

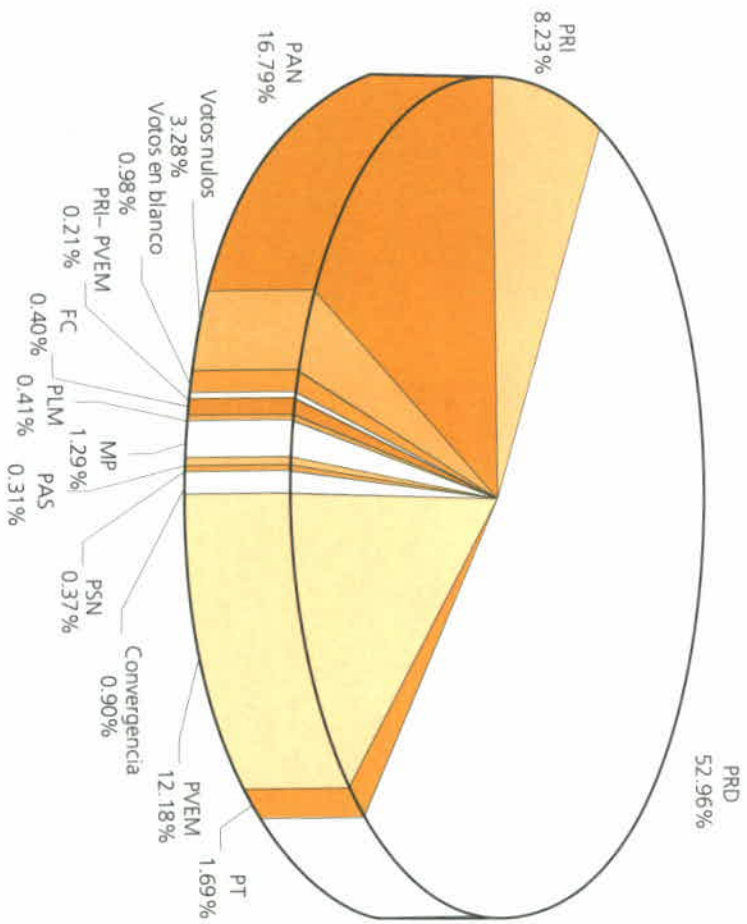
DIPUTADOS DE MAYORÍA RELATIVA

TOTAL

No. DE SECC.	No. DE CASILLAS	LISTA NOMINAL	PAN	PRD	PT	PS	MEXICO POSIBLE	PRD	PT	PR-FC	PR-PVEM-FC	PR-PVEM	PT-CONVERGENCIA	VOTOS EN BLANCO	VOTOS NULOS	TOTAL DE VOTOS	PARTICIPACIÓN
5,531	11,591	6,697,034	734,833	337,979	40,380	14,335	70,638	16,077	20,239	1,884	150	76	81	27,018	84,732	2,936,167	43.84 %
			25.03%	11.51%	1.38%	0.49%	2.41%	0.55%	0.69%	0.06%	0.01%	—	—	0.92%	2.87%		

PORCENTAJE DE VOTACIÓN POR PARTIDO POLÍTICO O
CANDIDATURA COMÚN POR DISTRITO ELECTORAL LOCAL

DIPUTADOS DE MAYORÍA RELATIVA



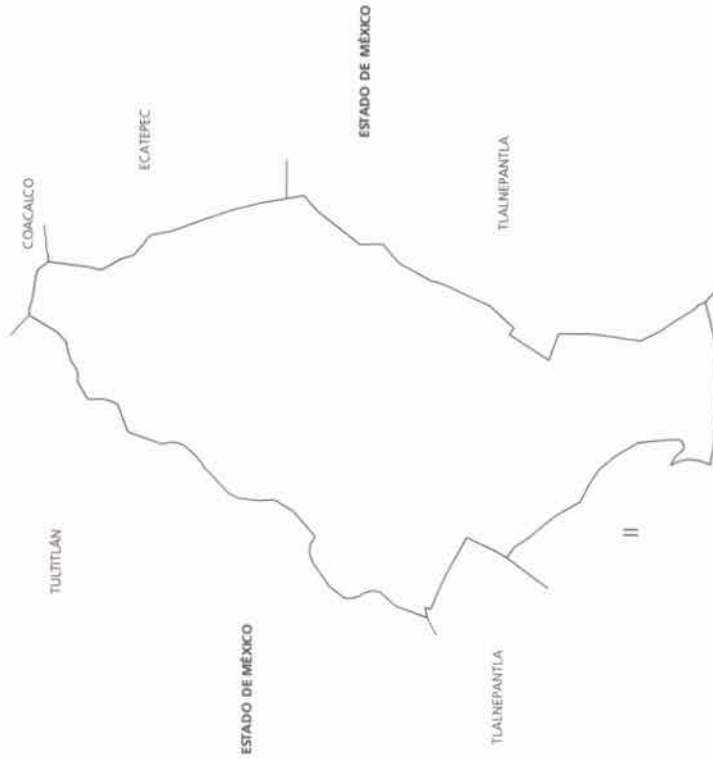
**CARACTERÍSTICAS DEL
DISTRITO ELECTORAL LOCAL**

DIPUTADOS DE MAYORÍA RELATIVA

UBICACIÓN:

Se ubica en el extremo norte de la delegación Gustavo A. Madero; colinda al norte con el municipio de Coacalco del Estado de México; al sur con el distrito II que forma parte de la misma delegación; al oriente con los también municipios mexiquenses de Ecatepec y Tlalnepantla, y al poniente con los municipios de Tultitlán y Tlalnepantla del mismo estado.

NÚMERO DE SECCIONES QUE LO INTEGRAN:	136
SUPERFICIE (KM ²):	22.89
NÚMERO DE HABITANTES:	220,510
NÚMERO DE CIUDADANOS INSCRITOS EN LA LISTA NOMINAL:	186,955
PORCENTAJE DE HOMBRES:	48.46
PORCENTAJE DE MUJERES:	51.54
NÚMERO TOTAL DE CIUDADANOS QUE VOTARON:	68,765

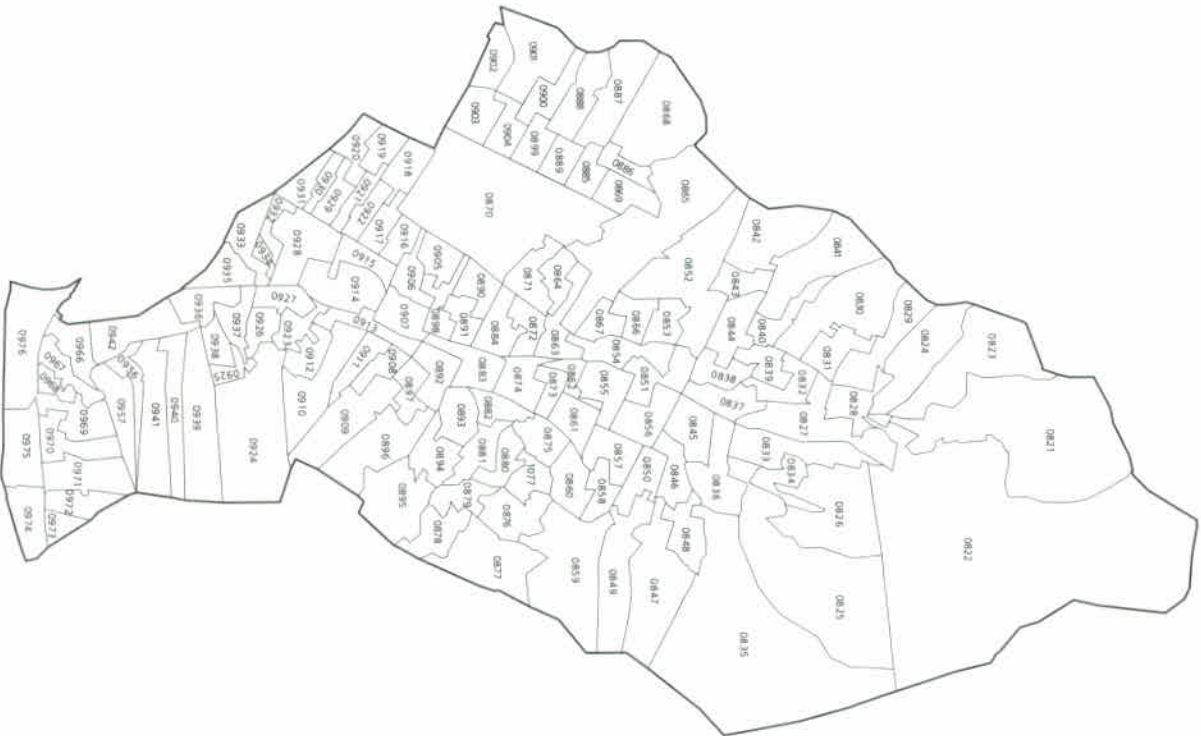


CARACTERÍSTICAS DEL ÁREA:

En el distrito se encuentran cuatro de las principales vías de acceso de la delegación Gustavo A. Madero, Anillo Periférico, avenida Acueducto de Guadalupe, avenida Miguel Berrard y calzada Ticomán; asimismo, entre los principales asentamientos humanos que se encuentran en este distrito están las colonias Ahuehuetes, Arboledas de Cuauhtepac, Benito Juárez, La Casilda, Castillo Chico y Grande, Compositores Mexicanos, Cuauhtepac de Madero, La Forestal, Malacates, La Pastora y Zona Escolar Oriente; el Pueblo de Cuauhtepac El Alto y el Barrio de La Candelaria Ticomán, así como las unidades habitacionales El Arbolillo II y III.

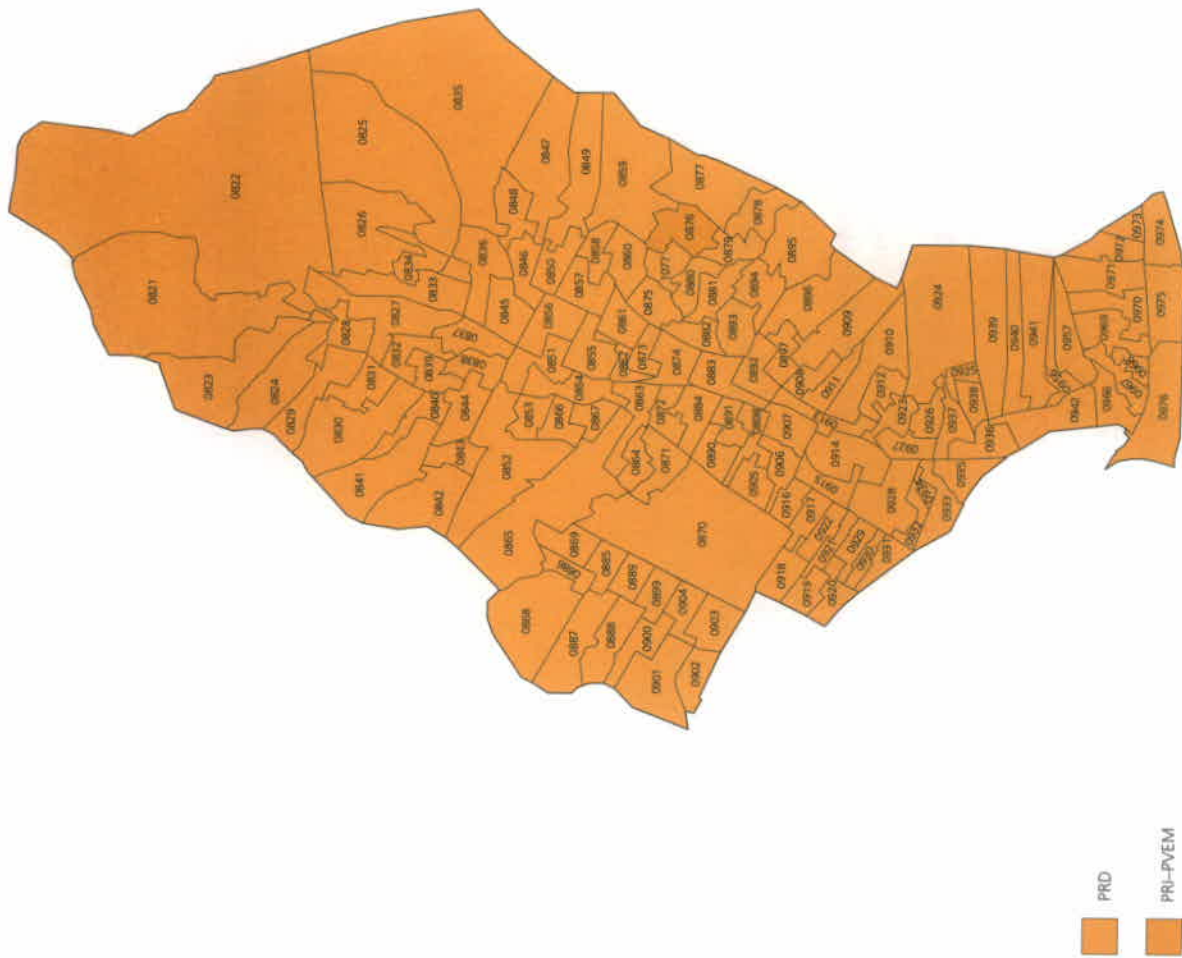
CONFORMACIÓN SECCIONAL POR
DISTRITO ELECTORAL LOCAL

DIPUTADOS DE MAYORÍA RELATIVA



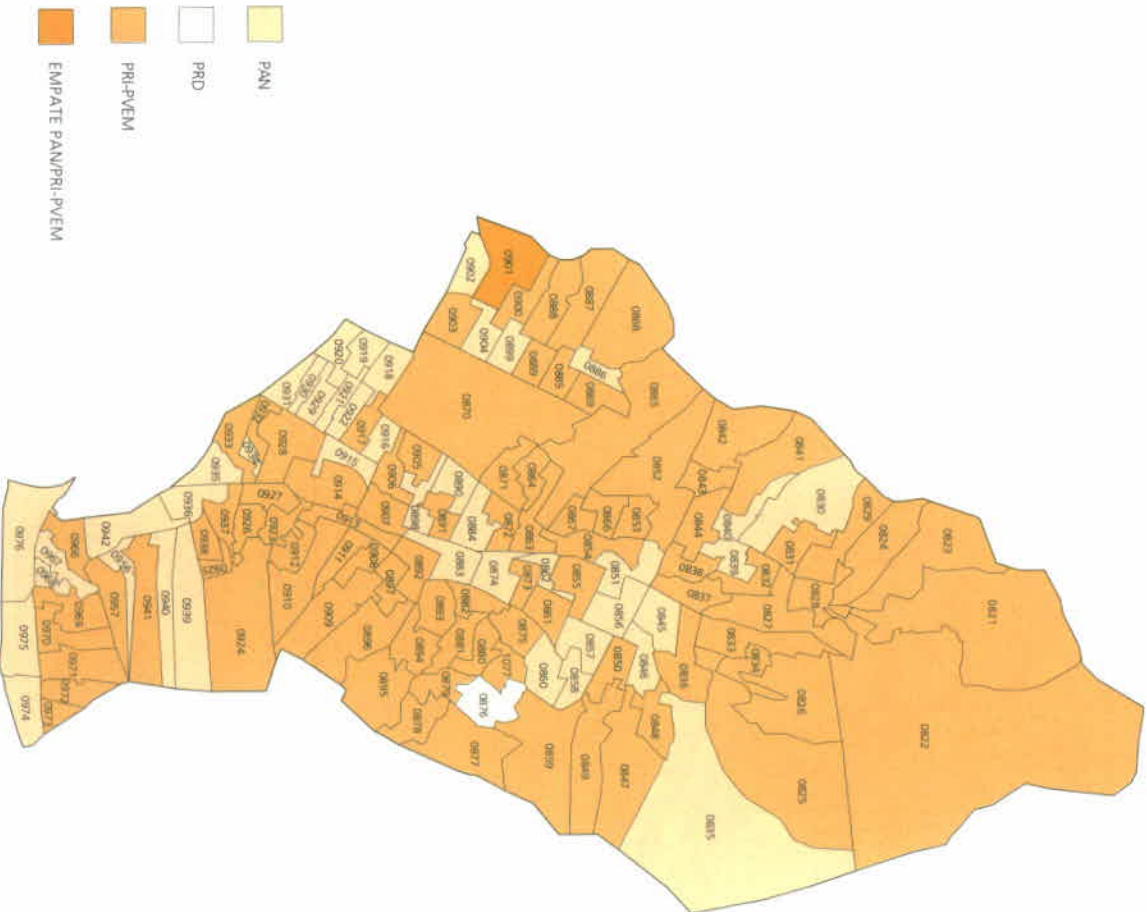
PRIMERA FUERZA POR SECCIÓN Y
DISTRITO ELECTORAL LOCAL

DIPUTADOS DE MAYORÍA RELATIVA



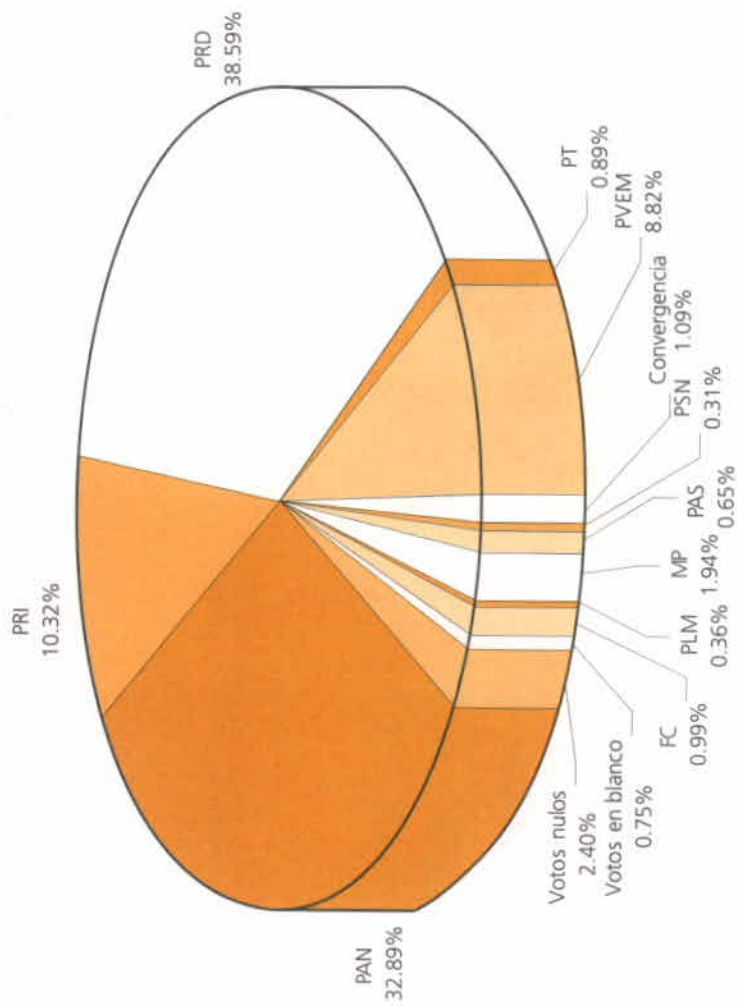
SEGUNDA FUERZA POR SECCIÓN Y
DISTRITO ELECTORAL LOCAL

DIPUTADOS DE MAYORÍA RELATIVA



PORCENTAJE DE VOTACIÓN POR PARTIDO POLÍTICO O
CANDIDATURA COMÚN POR DISTRITO ELECTORAL LOCAL

DIPUTADOS DE MAYORÍA RELATIVA



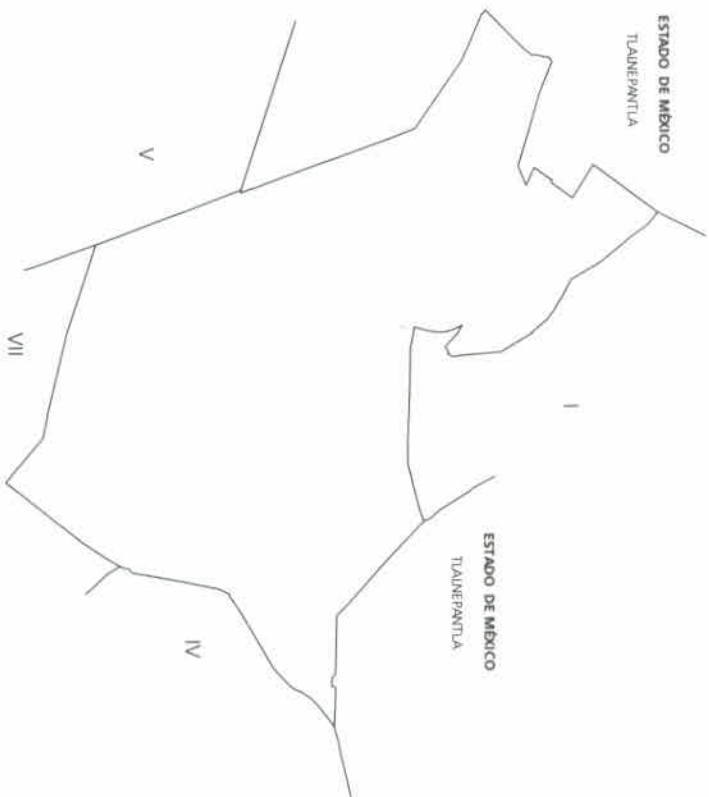
CARACTERÍSTICAS DEL
DISTRITO ELECTORAL LOCAL

DIPUTADOS DE MAYORÍA RELATIVA

UBICACIÓN:

Se localiza en la delegación Gustavo A. Madero, al norte colinda con el distrito I, al sur con el distrito VIII y al suroccidente con el distrito IV, todos ellos de la misma delegación, al oriente y poniente con el municipio mexiquense de Tlalnepantla, además del distrito V de la delegación Azcapotzalco.

NÚMERO DE SECCIONES QUE LO INTEGRAN:	165
SUPERFICIE (KM ²):	20.04
NÚMERO DE HABITANTES:	208,362
NÚMERO DE CIUDADANOS INSCRITOS EN LA LISTA NOMINAL:	169,033
PORCENTAJE DE HOMBRES:	46.56
PORCENTAJE DE MUJERES:	53.44
NÚMERO TOTAL DE CIUDADANOS QUE VOTARON:	79,034

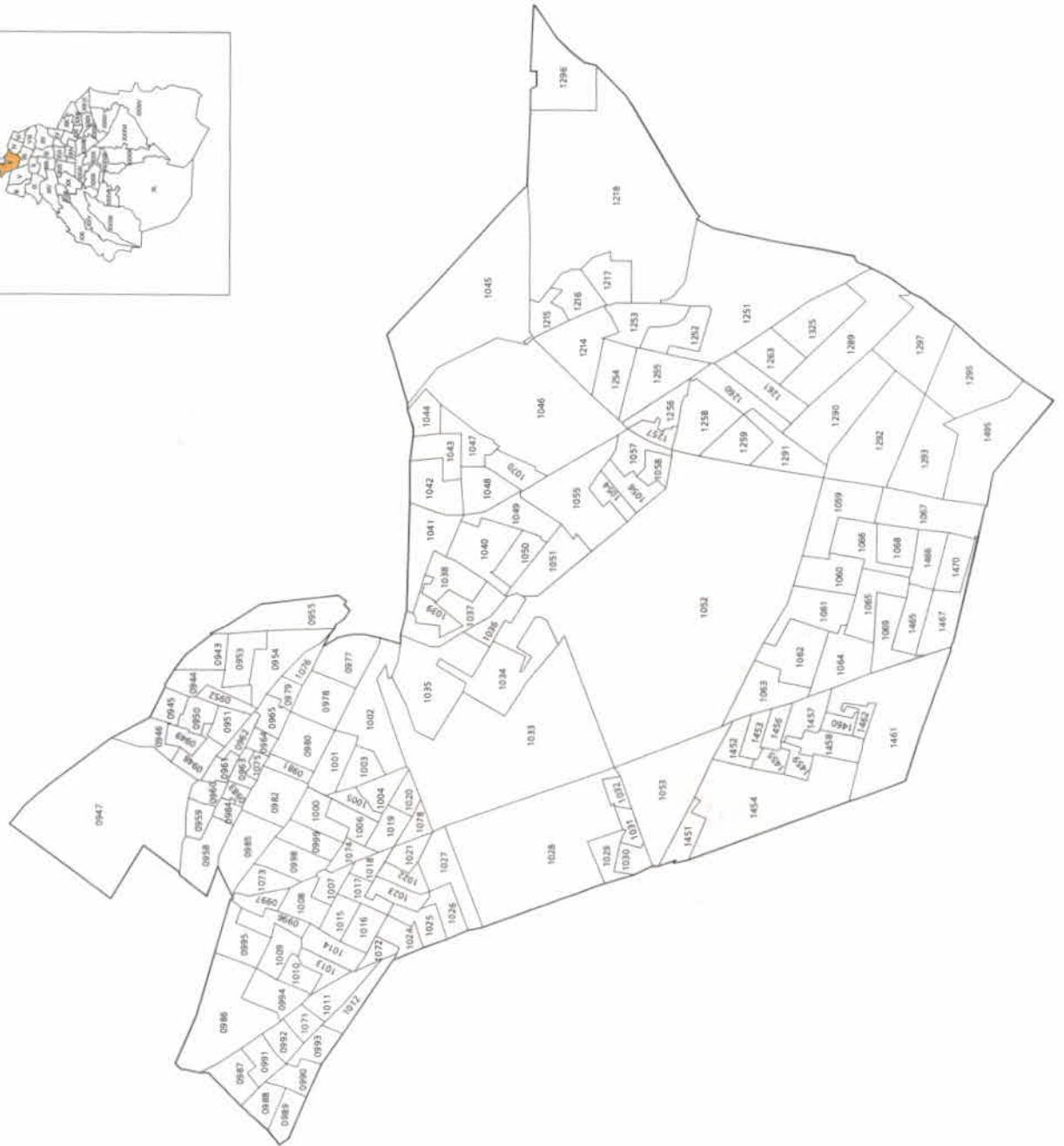


CARACTERÍSTICAS DEL ÁREA:

Entre las principales vías de comunicación y acceso a la zona se encuentran el Anillo Periférico (Río de los Remedios) y las avenidas de los Insurgentes Norte, Euzkaro, Guadalupe, Instituto Politécnico Nacional, Montevideo, Ticomán, Vallejo y el Eje Central Lazaro Cardenas. Entre los diversos asentamientos localizados en el perímetro de este distrito destacan las colonias Churubusco Tepetlac, Guadalupe Proletaria, Lindavista, Nueva Industrial Vallejo, Progreso Nacional, San José de la Escalera, Santa María Ticomán, Santiago Atepetlaco, Siete Maravillas y Valle de Tepetlac; los pueblos San Bartolo Atepehuacán y San Pedro Zacatenco; los barrios La Laguna Ticomán, La Purísima Ticomán, San Rafael Ticomán y San Juan y Guadalupe Ticomán, este último compartido con el distrito I, y las unidades habitacionales Acueducto de Guadalupe, El Atollino I, Arroyo de Zacatenco 417, Arroyo de Guadalupe Lindavista Vallejo 1ª, 2ª y 3ª sección, Nueva Vallejo, La Patera, Patera Vallejo, Pemex Lindavista, Los Rem edios, Sierravista, Las Siete Maravillas, Ticomán, Ticomán I y II y Zacatenco Lindavista. Entre los lugares de interés público en la zona se pueden mencionar la Unidad Adolfo López Mateos del IPN, el Planetario Luis Enrique Erro y el Deportivo Miguel Alemán.

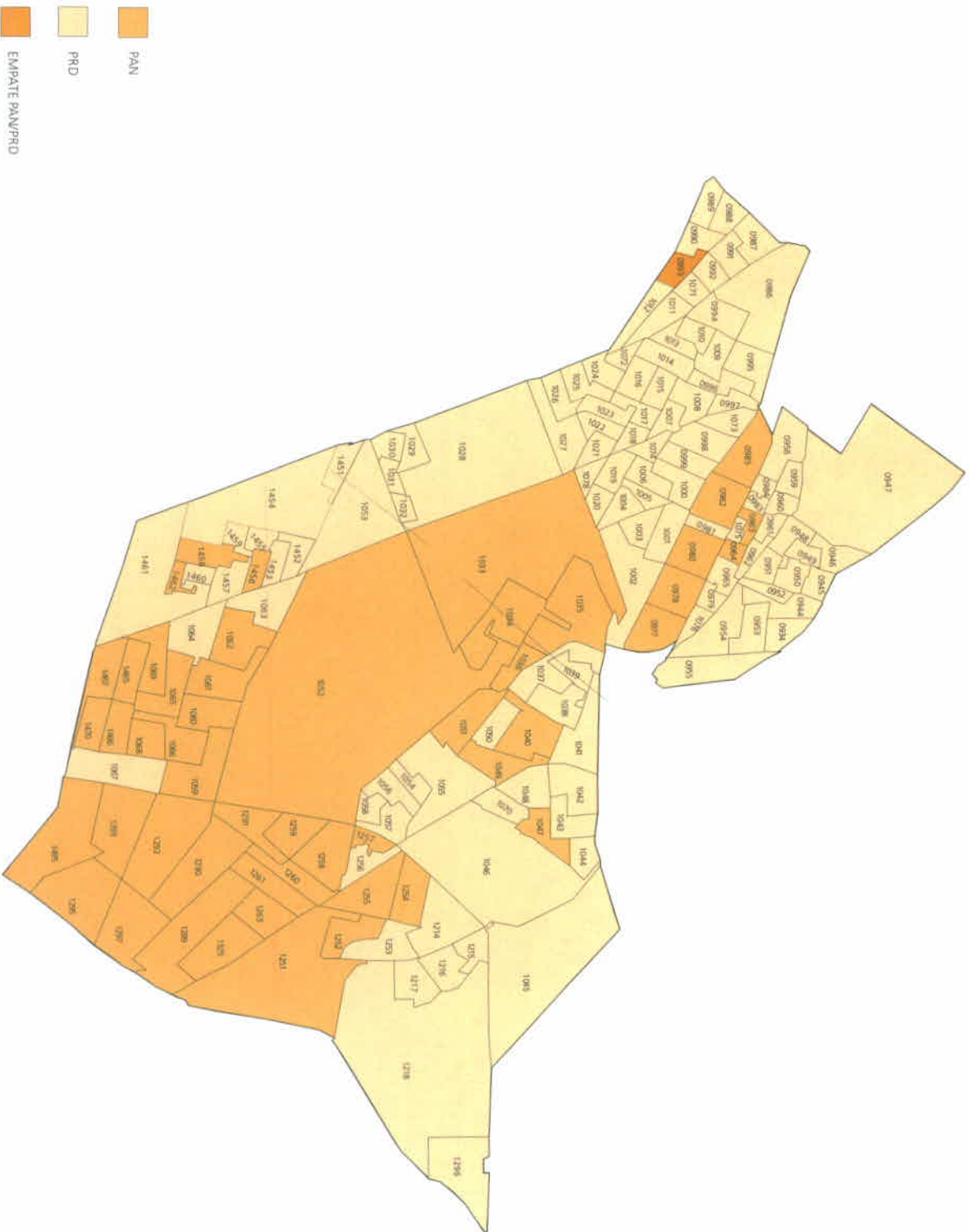
CONFORMACIÓN SECCIONAL POR
DISTRITO ELECTORAL LOCAL

DIPUTADOS DE MAYORÍA RELATIVA



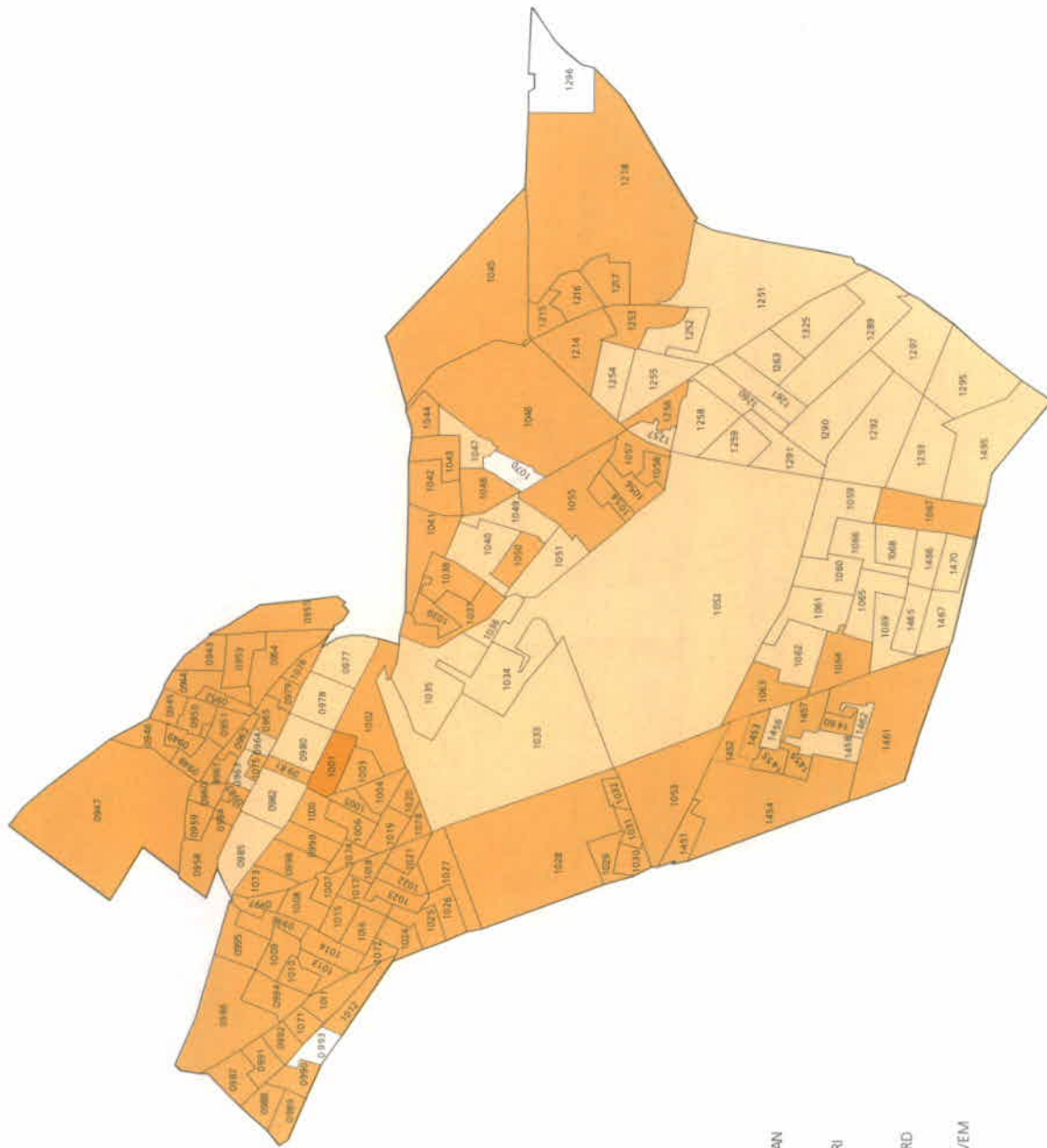
PRIMERA FUERZA POR SECCIÓN Y
DISTRITO ELECTORAL LOCAL

DIPUTADOS DE MAYORÍA RELATIVA



SEGUNDA FUERZA POR SECCIÓN Y
DISTRITO ELECTORAL LOCAL

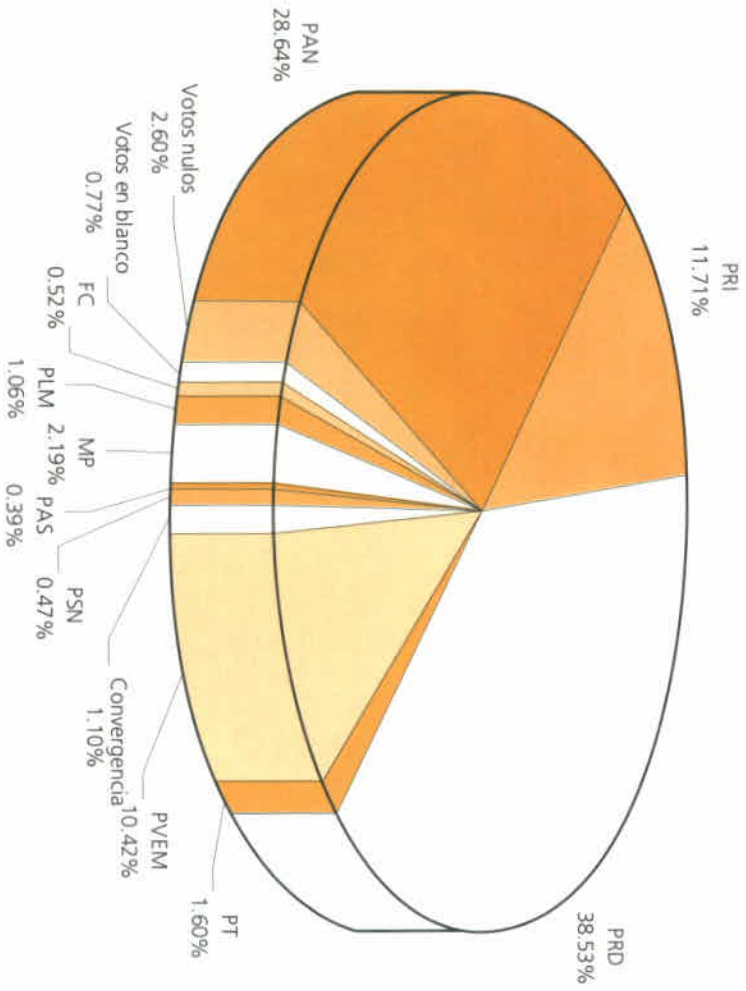
DIPUTADOS DE MAYORÍA RELATIVA



- PAN
- PRI
- PRD
- PVEM

PORCENTAJE DE VOTACIÓN POR PARTIDO POLÍTICO O
CANDIDATURA COMÚN POR DISTRITO ELECTORAL LOCAL

DIPUTADOS DE MAYORÍA RELATIVA



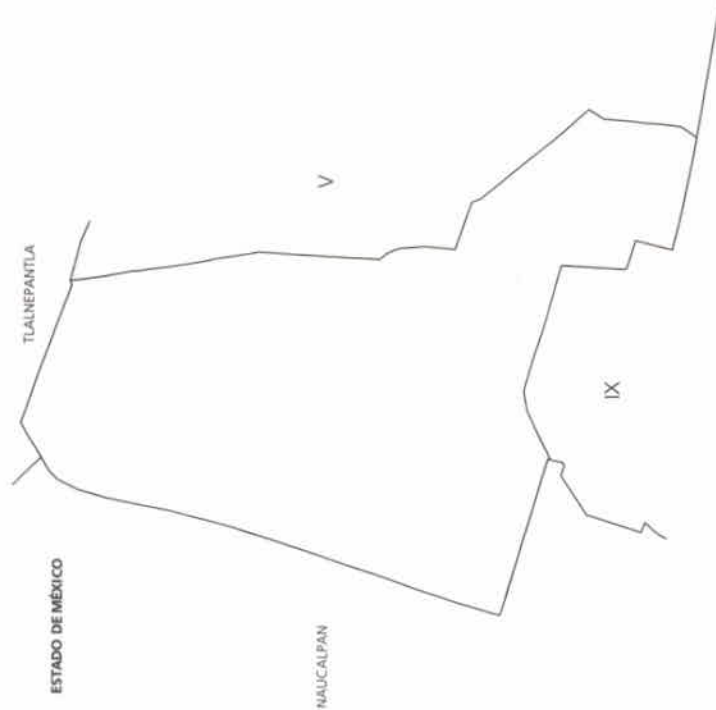
**CARACTERÍSTICAS DEL
DISTRITO ELECTORAL LOCAL**

DIPUTADOS DE MAYORÍA RELATIVA

UBICACIÓN:

Se localiza en la delegación Azcapotzalco; limita al norte con el municipio de Tlalnepantla del Estado de México; al sur con el distrito IX de la delegación Miguel Hidalgo; al oriente con el distrito V de la delegación Azcapotzalco, y al poniente con el municipio mexicano de Naucalpan.

NÚMERO DE SECCIONES QUE LO INTEGRAN:	184
SUPERFICIE (KM ²):	14.35
NÚMERO DE HABITANTES:	229,221
NÚMERO DE CIUDADANOS INSCRITOS EN LA LISTA NOMINAL:	197,670
PORCENTAJE DE HOMBRES:	47.32
PORCENTAJE DE MUJERES:	52.68
NÚMERO TOTAL DE CIUDADANOS QUE VOTARON:	95,117

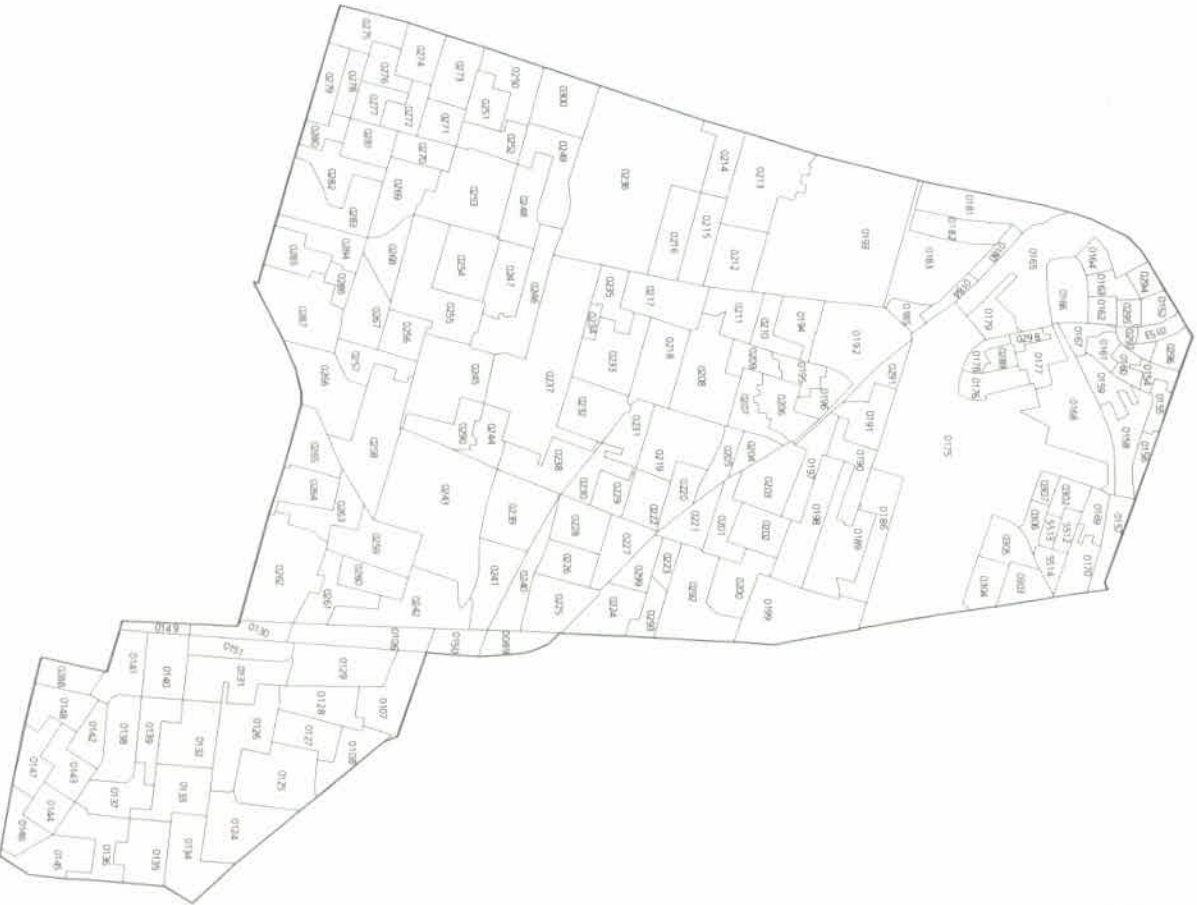


CARACTERÍSTICAS DEL ÁREA:

Entre las principales líneas de acceso a este distrito se encuentran las avenidas Azcapotzalco, Cuatlahuac (Eje 3 Norte), de las Culturas (Eje 5 Norte), El Rosario, Ferrocarriles Nacionales y Tezozómoc; las calzadas Camarones (Eje 3 Norte), de las Armas y San Isidro (Eje 3 Norte). De las colonias que con forman el distrito destacan Ampliación San Pedro Xalpa, Ángel Zimbrón (compartida con el distrito IX), Azcapotzalco (compartida con el distrito V), Clavería, Estación del Rosario, Petrolera, La Preciosa, Providencia, El Recreo, Tezozómoc y Tierra Nueva; los pueblos de San Bartolo Cahualtongo, San Francisco Terecá, San Juan Tihuaca, San Martín Xochinhuac, San Pedro Xalpa, Santa Cruz Acayucan, Santiago Ahuizotla y Santo Domingo; así como las unidades habitacionales Asambleas de Barrios La Naranja I y II, Francisco Villa, Miguel Hidalgo I y II, El Rosario en todos los sectores en los que se divide la unidad por su extensión, Villas Azcapotzalco y Xochinhuac sectores I, II, III y IV, entre otras. En este distrito se localiza el Parque Tezozómoc, el Museo Regional Azcapotzalco y el Colegio de Ciencias y Humanidades de la UNAM sede Azcapotzalco.

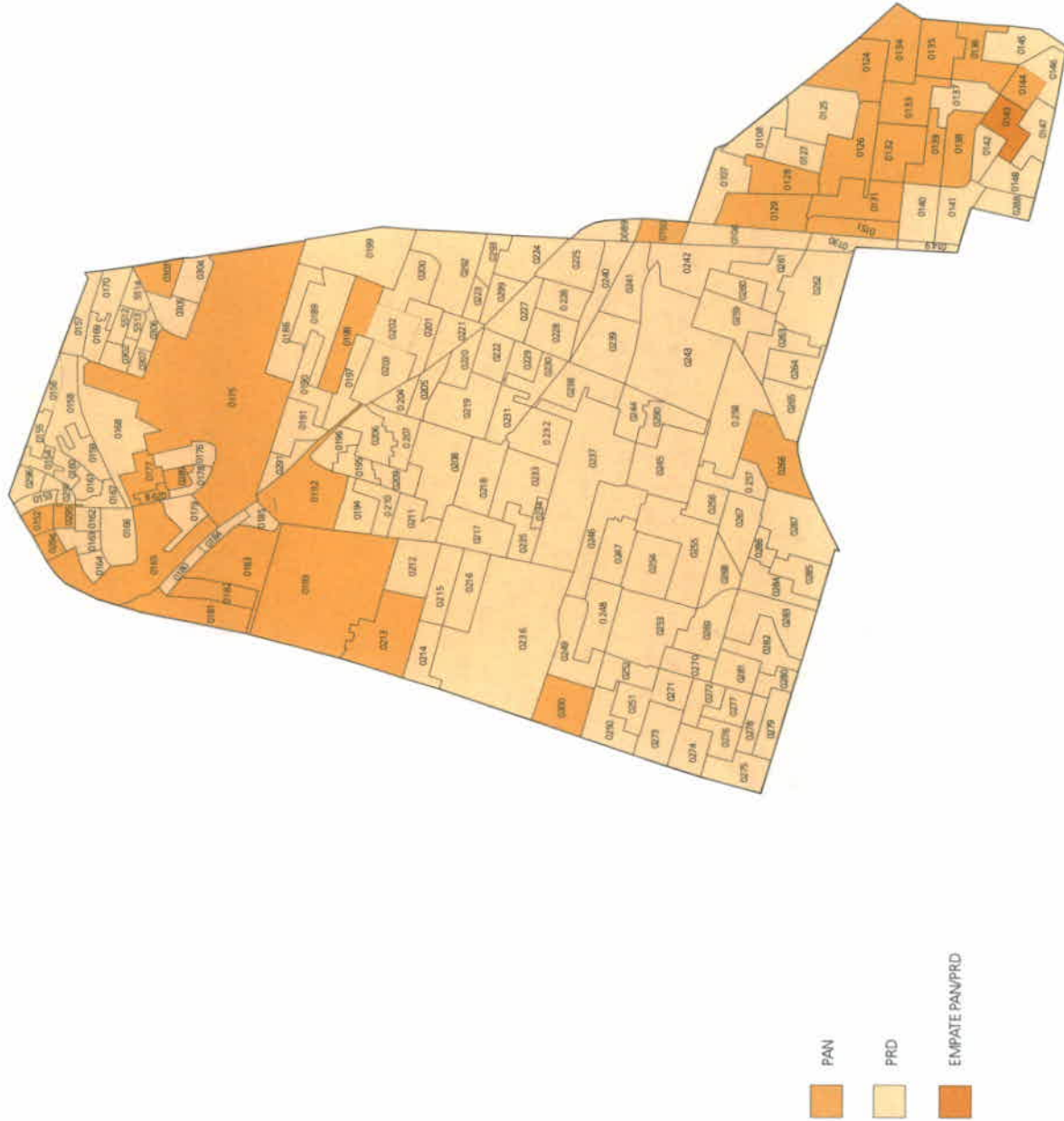
CONFORMACIÓN SECCIONAL POR
DISTRITO ELECTORAL LOCAL

DIPUTADOS DE MAYORÍA RELATIVA



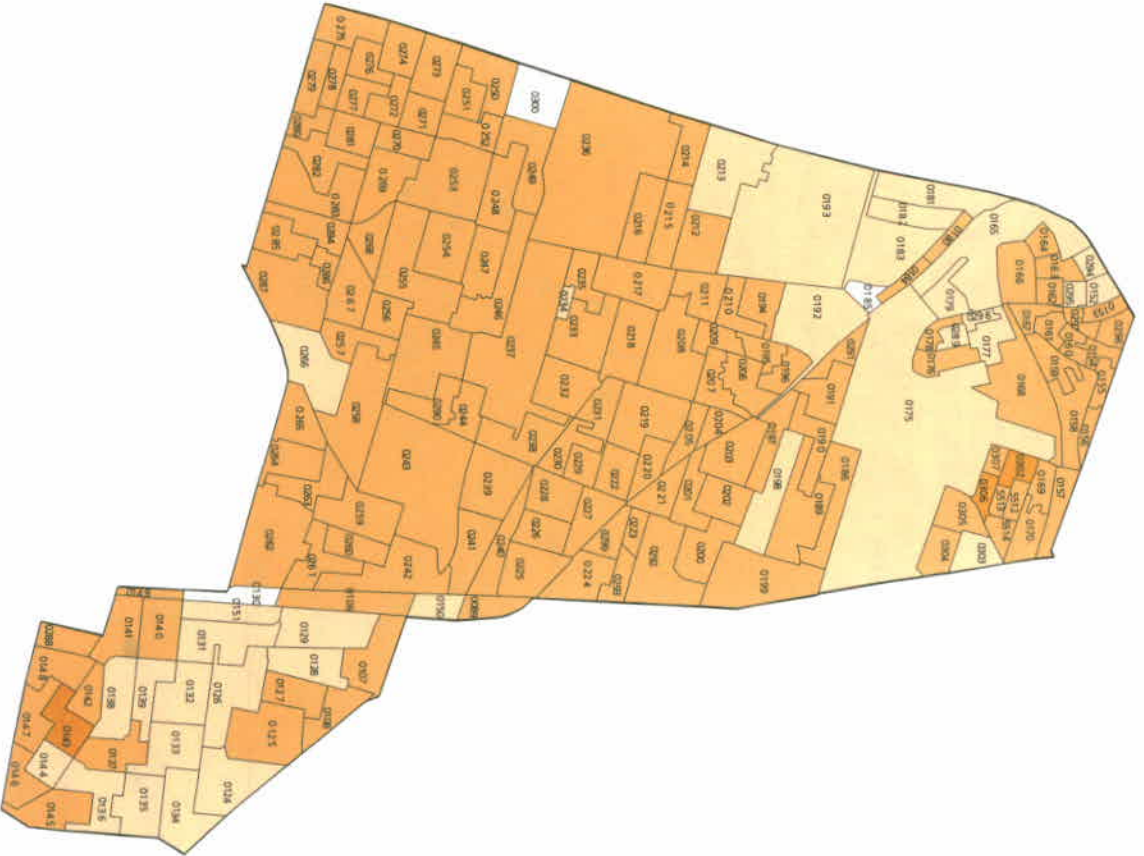
PRIMERA FUERZA POR SECCIÓN Y
DISTRITO ELECTORAL LOCAL

DIPUTADOS DE MAYORÍA RELATIVA



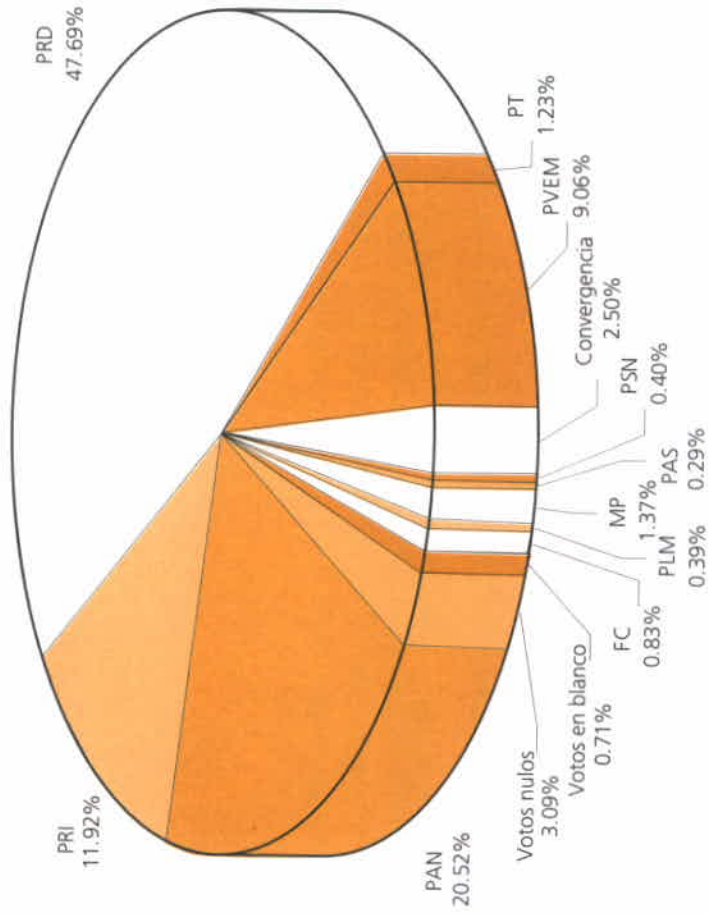
SEGUNDA FUERZA POR SECCIÓN Y
DISTRITO ELECTORAL LOCAL

DIPUTADOS DE MAYORÍA RELATIVA



PORCENTAJE DE VOTACIÓN POR PARTIDO POLÍTICO O
CANDIDATURA COMÚN POR DISTRITO ELECTORAL LOCAL

DIPUTADOS DE MAYORÍA RELATIVA



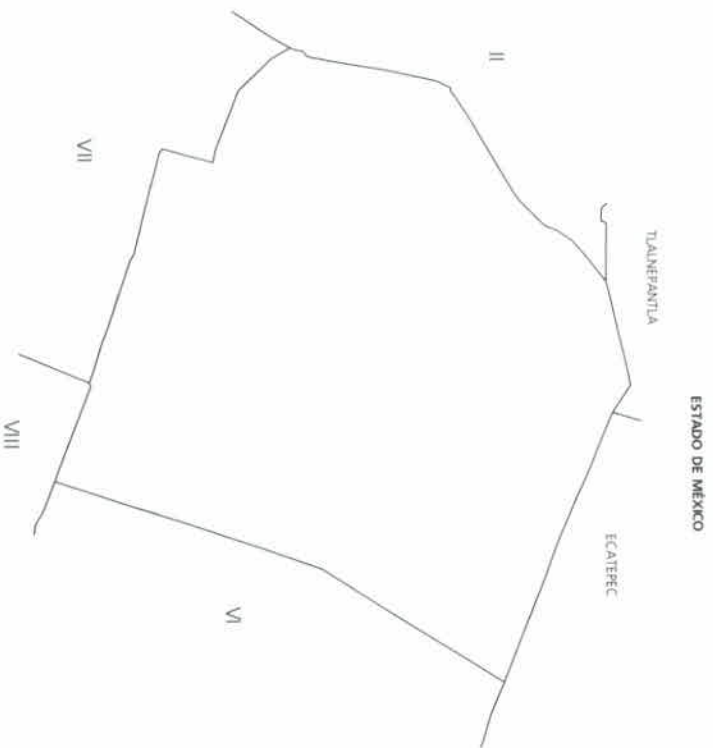
CARACTERÍSTICAS DEL
DISTRITO ELECTORAL LOCAL

DIPUTADOS DE MAYORÍA RELATIVA

UBICACIÓN:

Pertenece a la delegación Gustavo A. Madero, al norte colinda con los municipios de Tlalnequanta y Ecatepec, Estado de México; al sur con los distritos VII y VIII, al oriente con el distrito VI y al poniente con el distrito II, todos ellos pertenecientes a la misma delegación Gustavo A. Madero.

NÚMERO DE SECCIONES QUE LO INTEGRAN:	144
SUPERFICIE (KM ²):	10.90
NÚMERO DE HABITANTES:	207,511
NÚMERO DE CIUDADANOS INSCRITOS EN LA LISTA NOMINAL:	168,422
PORCENTAJE DE HOMBRES:	47.32
PORCENTAJE DE MUJERES:	52.68
NÚMERO TOTAL DE CIUDADANOS QUE VOTARON:	72,035



CARACTERÍSTICAS DEL ÁREA:

Algunas de las principales vías de comunicación que se localizan en este distrito son las avenidas Cantera (Eje 5 Oriente), Centenario, de los Insurgentes Norte, FCC C Hidalgo (Eje 1 Oriente y Norte), General Martín Carrera, Gran Canal, Ingeniero Eduardo Molina (Eje 3 Oriente), Río de los Remedios (Anillo Periférico) y la Calzada San Juan de Aragón (Eje 5 Norte). Cabe destacar que en este distrito se encuentra el Parque Nacional El Tepyac. Entre los asentamientos humanos que se localizan en este distrito están las colonias Del Obrero, La Diamanta, La Estanzuela, Gabriel Hernández, Martín Carrera, Triunfo de la República y Vasco de Quiroga, entre otras; los pueblos Santa Isabel, Toña y Santiago Atzacolco, los barrios La Cruz, Rosas del Tepyac, San José de la Pradera y Tepetatas; las unidades habitacionales Atzacolco CTM, El Coyul, Eduardo Molina I y II, José María Morelos y Pavón I y II, U Legislatura, El Risco CTM y Torres de San Juan. Entre los lugares de interés público en la zona se encuentran el Parque de la Hispanidad y el Centro Comercial Plaza Oriente.

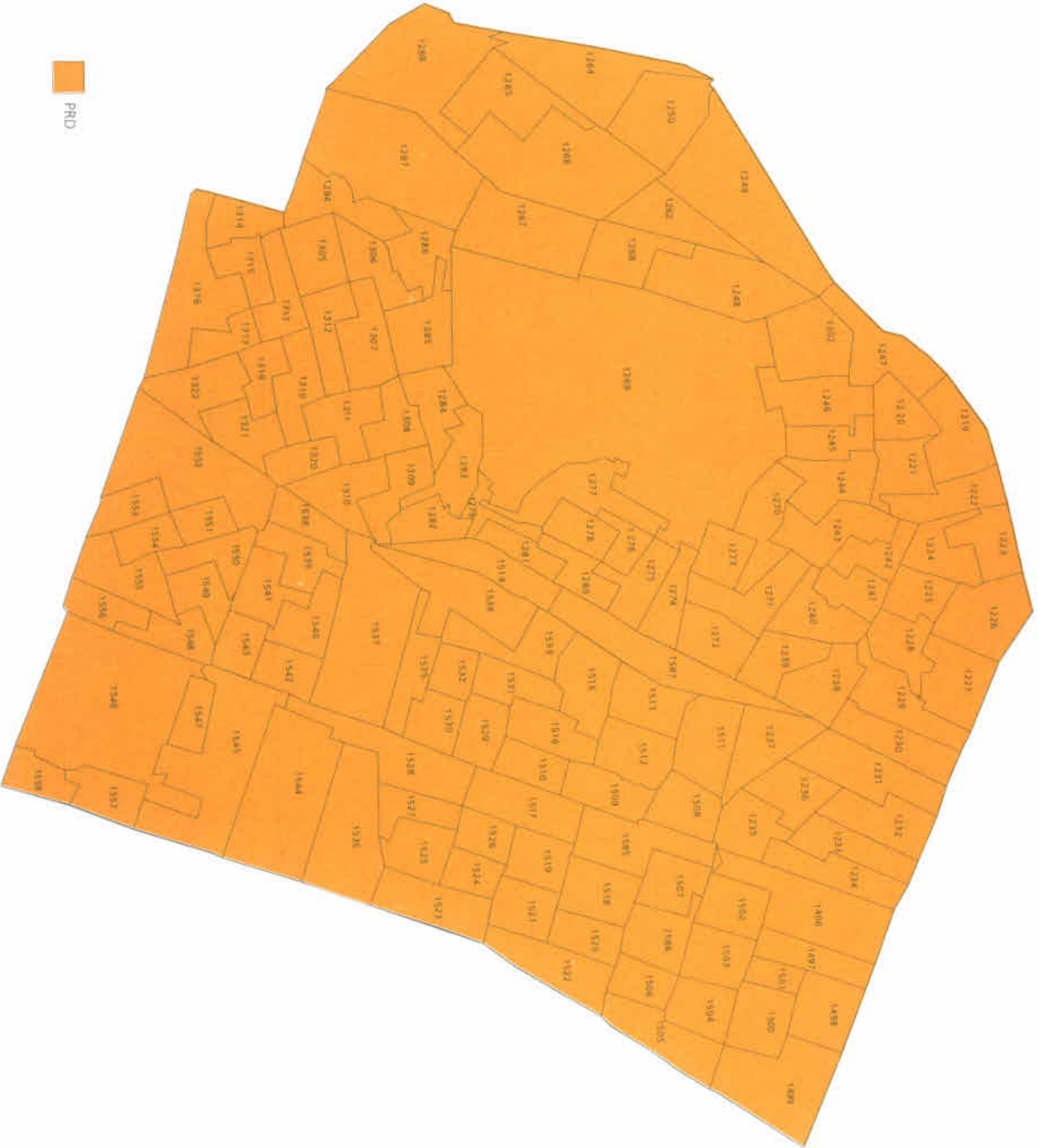
CONFORMACIÓN SECCIONAL POR
DISTRITO ELECTORAL LOCAL

DIPUTADOS DE MAYORÍA RELATIVA



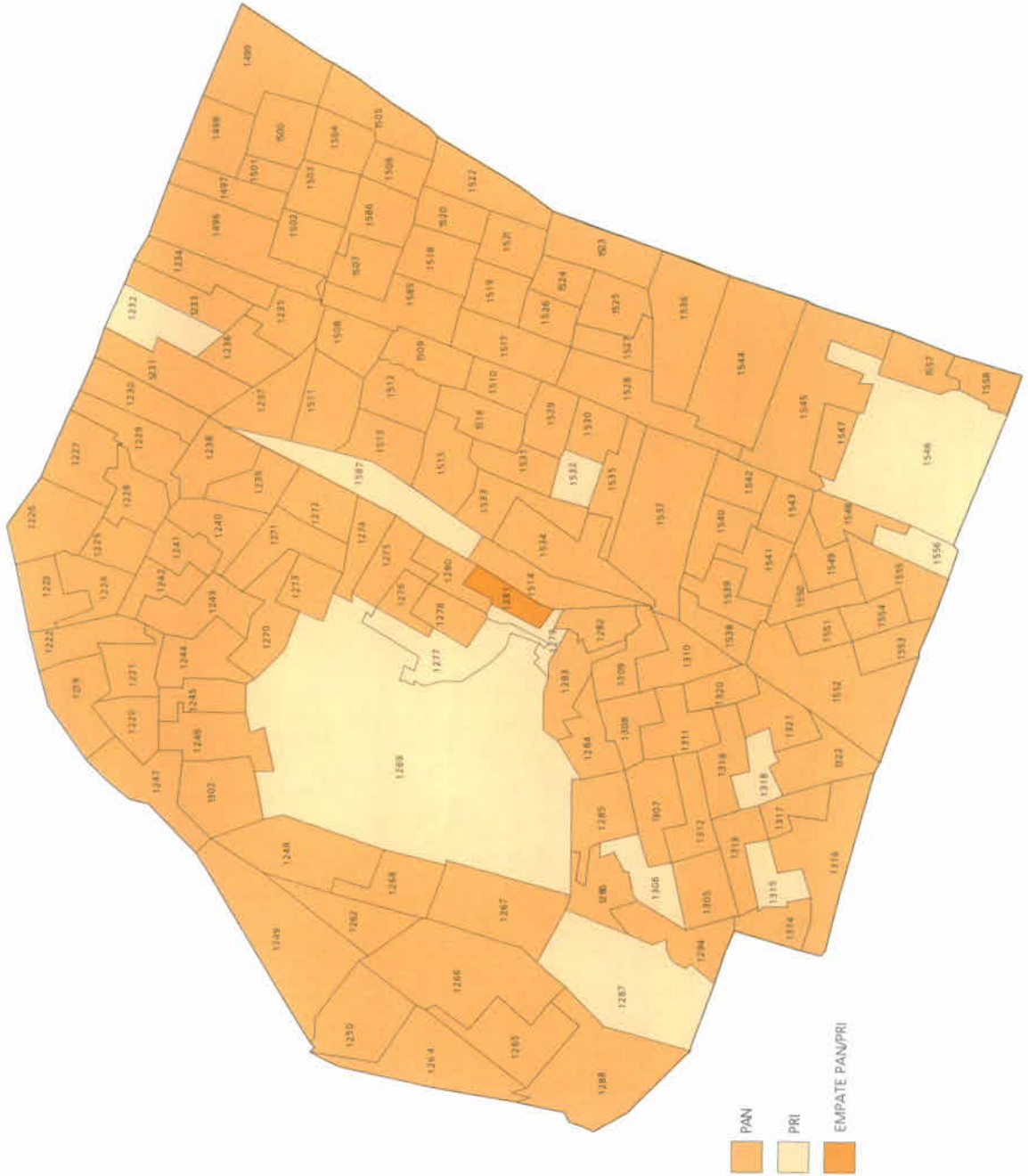
PRIMERA FUERZA POR SECCIÓN Y
DISTRITO ELECTORAL LOCAL

DIPUTADOS DE MAYORÍA RELATIVA



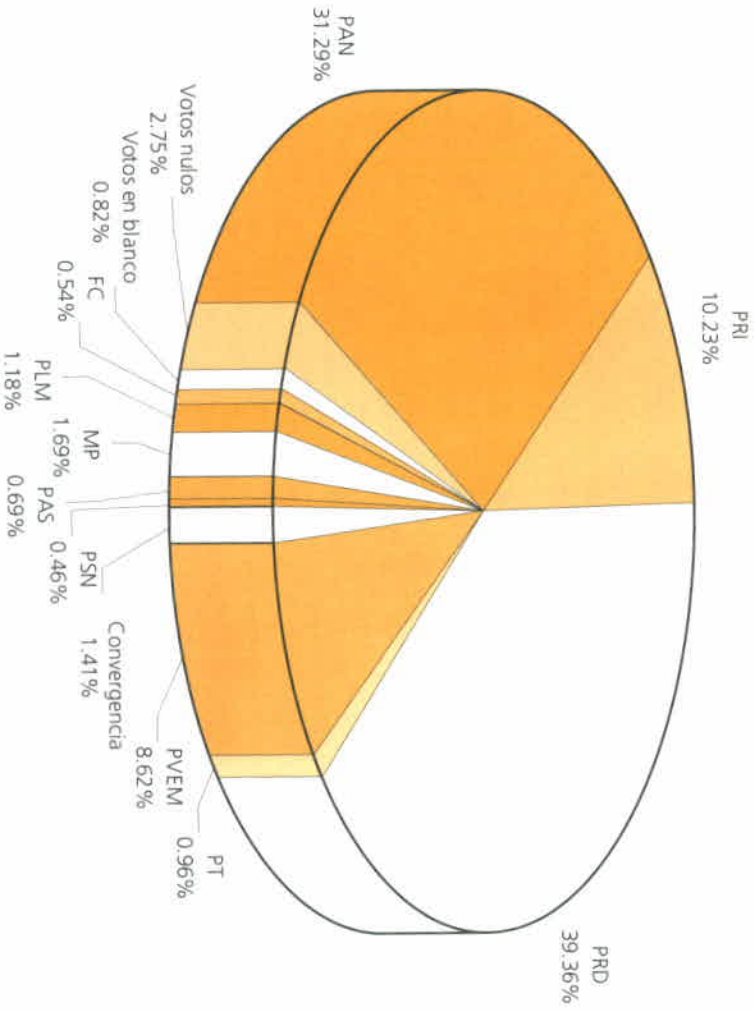
SEGUNDA FUERZA POR SECCIÓN Y
DISTRITO ELECTORAL LOCAL

DIPUTADOS DE MAYORÍA RELATIVA



PORCENTAJE DE VOTACIÓN POR PARTIDO POLÍTICO O CANDIDATURA COMÚN POR DISTRITO ELECTORAL LOCAL

DIPUTADOS DE MAYORÍA RELATIVA



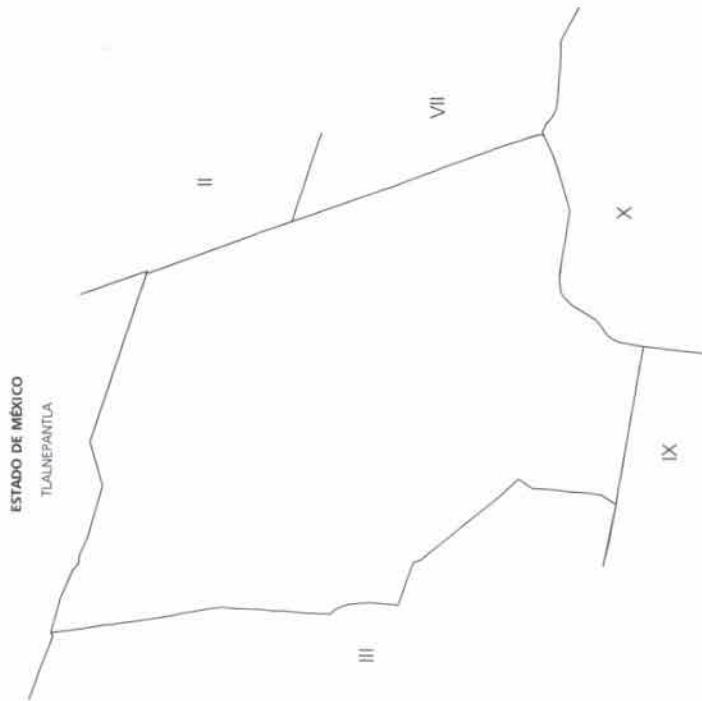
**CARACTERÍSTICAS DEL
DISTRITO ELECTORAL LOCAL**

DIPUTADOS DE MAYORÍA RELATIVA

UBICACIÓN:

Se localiza en la delegación Azcapotzalco; limita al norte con el municipio mexicano de Tlalnepanitla; al sur con los distritos IX y X que corresponden a las delegaciones Miguel Hidalgo y Cuauhtémoc respectivamente; al oriente con los distritos II y VII de la delegación Gustavo A. Madero, y al poniente con el distrito III que pertenece a la misma delegación Azcapotzalco.

NÚMERO DE SECCIONES QUE LO INTEGRAN:	163
SUPERFICIE (KM ²):	19.54
NÚMERO DE HABITANTES:	2 111 787
NÚMERO DE CIUDADANOS INSCRITOS EN LA LISTA NOMINAL:	1 791 816
PORCENTAJE DE HOMBRES:	47.30
PORCENTAJE DE MUJERES:	52.70
NÚMERO TOTAL DE CIUDADANOS QUE VOTARON:	85,891



CARACTERÍSTICAS DEL ÁREA:

Las principales vías de comunicación en la zona son las avenidas Cuitláhuac (Eje 3 Norte), Deportivo Reynosa, de las Granjas, Río Consulado, Ceylán y Jardín; las calzadas Azcapotzalco la Villa (Eje 4 Norte), Camarones (Eje 3 Norte), Vallejo (Eje 1 Poniente) y Profesora Eulalia Guzmán (Eje 2 Norte). Entre las colonias que conforman el distrito están Arenal, Azcapotzalco (parte), Colitongo, Cosmopolita, Del Gas, Del Maestro, Euzkadi, Ferrería, Hogar y Seguridad, Industrial Vallejo, Jardín Azpetita, Nueva Santa María, Obrero Popular, Pro-Hogar, Reynosa Tamaulipas, Las Salinas, Sindicato Mexicano de Electricistas, Tiatlaco, Trabajadores del Hierro, Un Hogar para Cada Trabajador, Victoria de las Democracias; los pueblos San Andrés, San Francisco Xocotitla, Santa Bárbara, Santa Catarina y Santa María Maminalco; los barrios Colitongo, Huaila de las Salinas, Nuevo Barrio San Rafael, Los Reyes, San Andrés, San Bernabé y San Marcos, y las unidades habitacionales Cuitláhuac sectores I, II, III y IV, Granjas México, Hogares Ferroviarios, Jardín de Ceylán, Pantaco, Las Mercedes, San Pedro Xalpa y Tlatlaco. Entre los lugares de interés público destacan la Casa de la Cultura Azcapotzalco, el Hospital General del IMSS La raza y la Universidad Autónoma Metropolitana unidad Azcapotzalco.

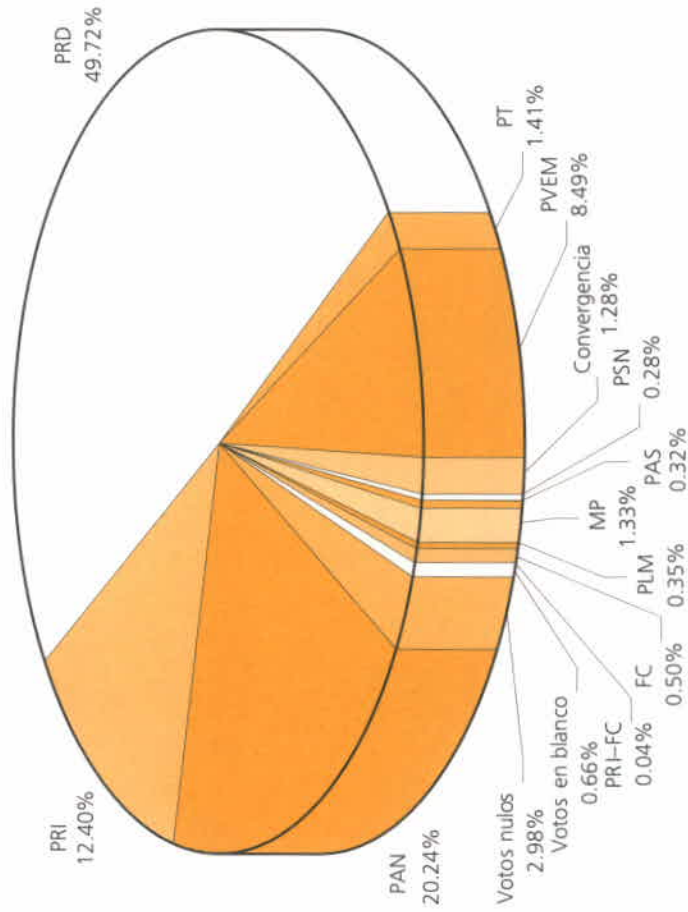
CONFORMACIÓN SECCIONAL POR
DISTRITO ELECTORAL LOCAL

DIPUTADOS DE MAYORÍA RELATIVA



PORCENTAJE DE VOTACIÓN POR PARTIDO POLÍTICO O
CANDIDATURA COMÚN POR DISTRITO ELECTORAL LOCAL

DIPUTADOS DE MAYORÍA RELATIVA



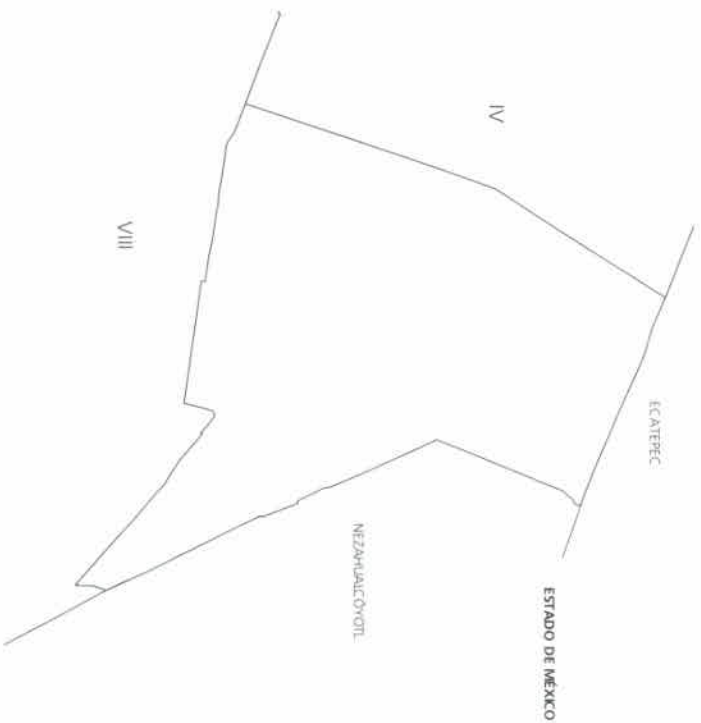
CARACTERÍSTICAS DEL
DISTRITO ELECTORAL LOCAL

DIPUTADOS DE MAYORÍA RELATIVA

UBICACIÓN

Se localiza en la delegación Gustavo A. Madero, limita al norte con el municipio de Ecatepec del Estado de México; al sur con el distrito VIII de la misma delegación; al oriente con el municipio mexiquense de Nezahualcóyotl y al poniente con el distrito IV de la misma delegación Gustavo A. Madero.

NÚMERO DE SECCIONES QUE LO INTEGRAN:	121
SUPERFICIE (KM ²):	7.81
NÚMERO DE HABITANTES:	185,865
NÚMERO DE CIUDADANOS INSCRITOS EN LA LISTA NOMINAL:	149,908
PORCENTAJE DE HOMBRES:	47.92
PORCENTAJE DE MUJERES:	52.08
NÚMERO TOTAL DE CIUDADANOS QUE VOTARON:	64,157

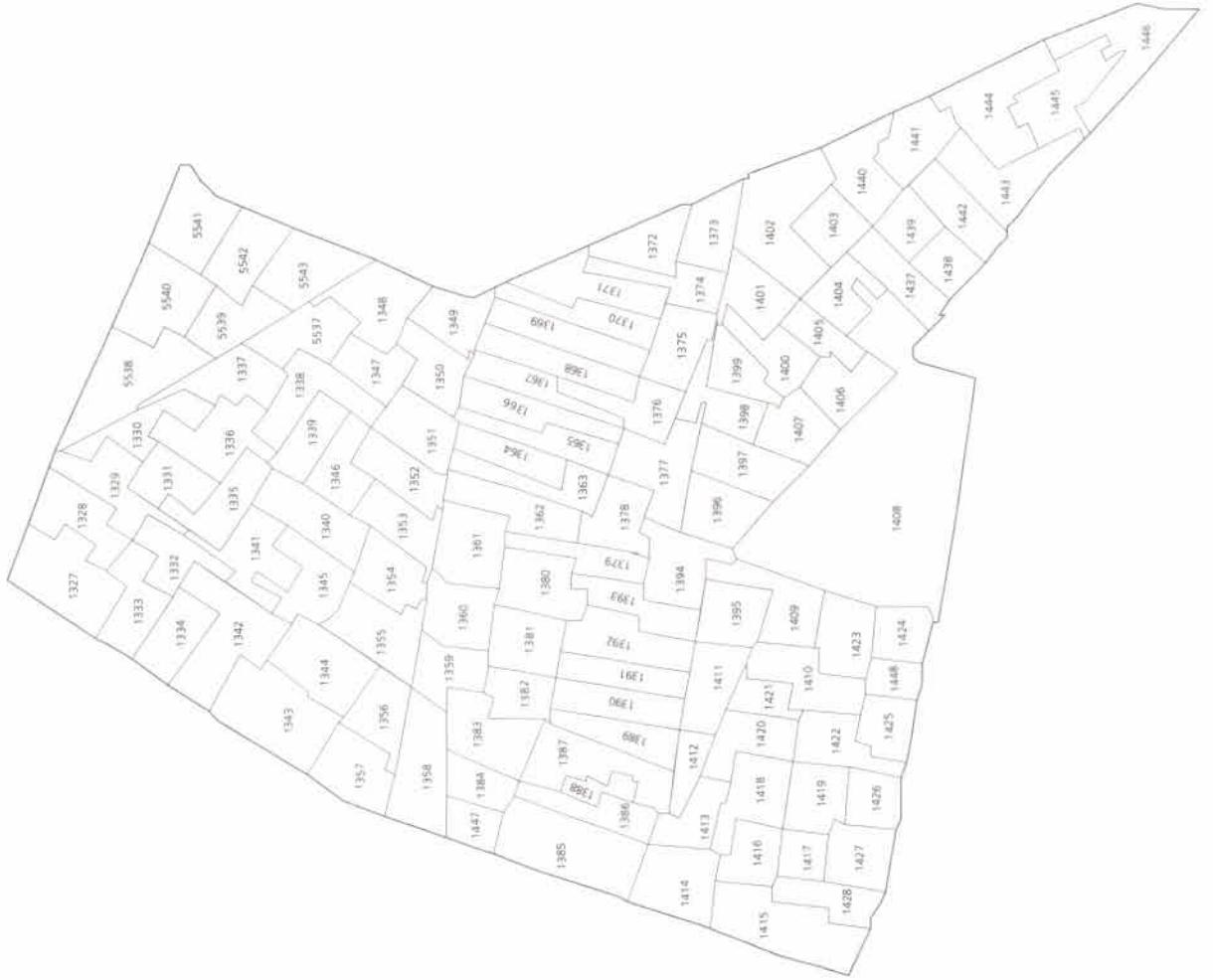


CARACTERÍSTICAS DEL AREA

En este distrito se ubica el Deportivo Los Galeana, entre las principales vías de comunicación se pueden observar las avenidas Central, Gran Canal, José Loreto Fabeta, Río de los Remedios y Francisco Morazán, además de la Calzada San Juan de Aragón y el Camino a San Juan de Aragón. Las colonias más conocidas que conforman este distrito son: Ampliación Casas Alegrías, Ampliación Providencia, Campestre Aragón, La Pradera, Providencia, San Felipe de Jesús, Fraccionamiento Villa de Aragón y 25 de Julio; así como las unidades habitacionales La Esmeralda, La Huitznahua, El Milagro y San Juan de Aragón 7ª sección. En el perímetro de este distrito se observan algunos sitios de interés público como el Deportivo Los Galeana, el Centro Deportivo Aquiles Serdán y el Parque recreativo Justo Sierra.


CONFORMACIÓN SECCIONAL POR
DISTRITO ELECTORAL LOCAL

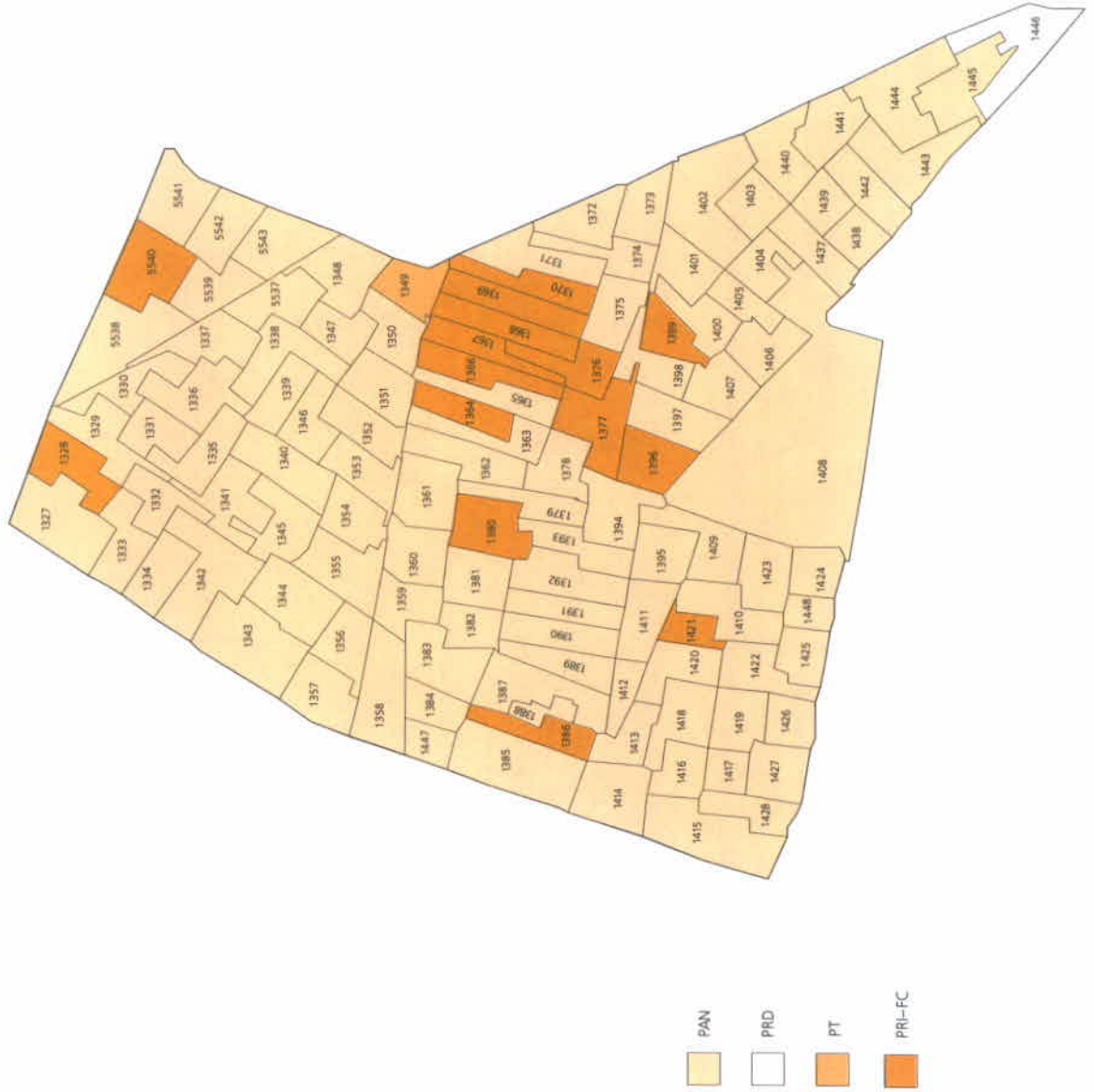
DIPUTADOS DE MAYORÍA RELATIVA



PRIMERA FUERZA POR SECCIÓN Y
DISTRITO ELECTORAL LOCAL

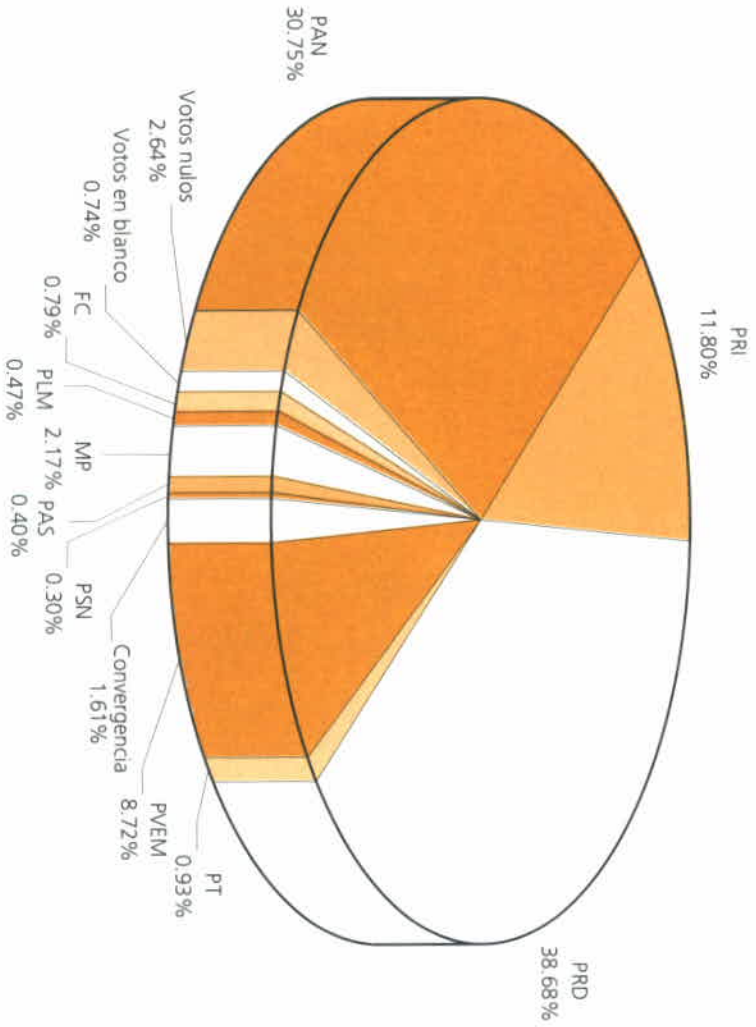
DIPUTADOS DE MAYORÍA RELATIVA





PORCENTAJE DE VOTACIÓN POR PARTIDO POLÍTICO O CANDIDATURA COMÚN POR DISTRITO ELECTORAL LOCAL

DIPUTADOS DE MAYORÍA RELATIVA



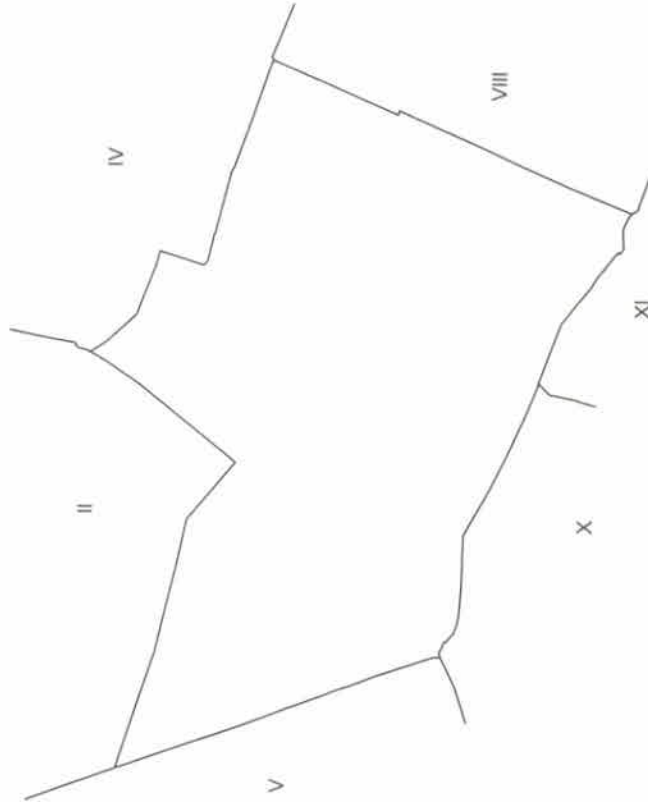
**CARACTERÍSTICAS DEL
DISTRITO ELECTORAL LOCAL**

DIPUTADOS DE MAYORÍA RELATIVA

UBICACIÓN:

Se localiza en la delegación Gustavo A. Madero; colinda al norte con los distritos II y IV de la misma delegación; al sur con los distritos X de la delegación Cuauhtémoc y XI de Venustiano Carranza; al oriente con el distrito VIII de Gustavo A. Madero y al poniente con el distrito V que pertenece a la delegación Azcapotzalco.

NÚMERO DE SECCIONES QUE LO INTEGRAN:	151
SUPERFICIE (KM²):	12.88
NÚMERO DE HABITANTES:	197,231
NÚMERO DE CIUDADANOS INSCRITOS EN LA LISTA NOMINAL:	160,045
PORCENTAJE DE HOMBRES:	46.52
PORCENTAJE DE MUJERES:	53.48
NÚMERO TOTAL DE CIUDADANOS QUE VOTARON:	73,510

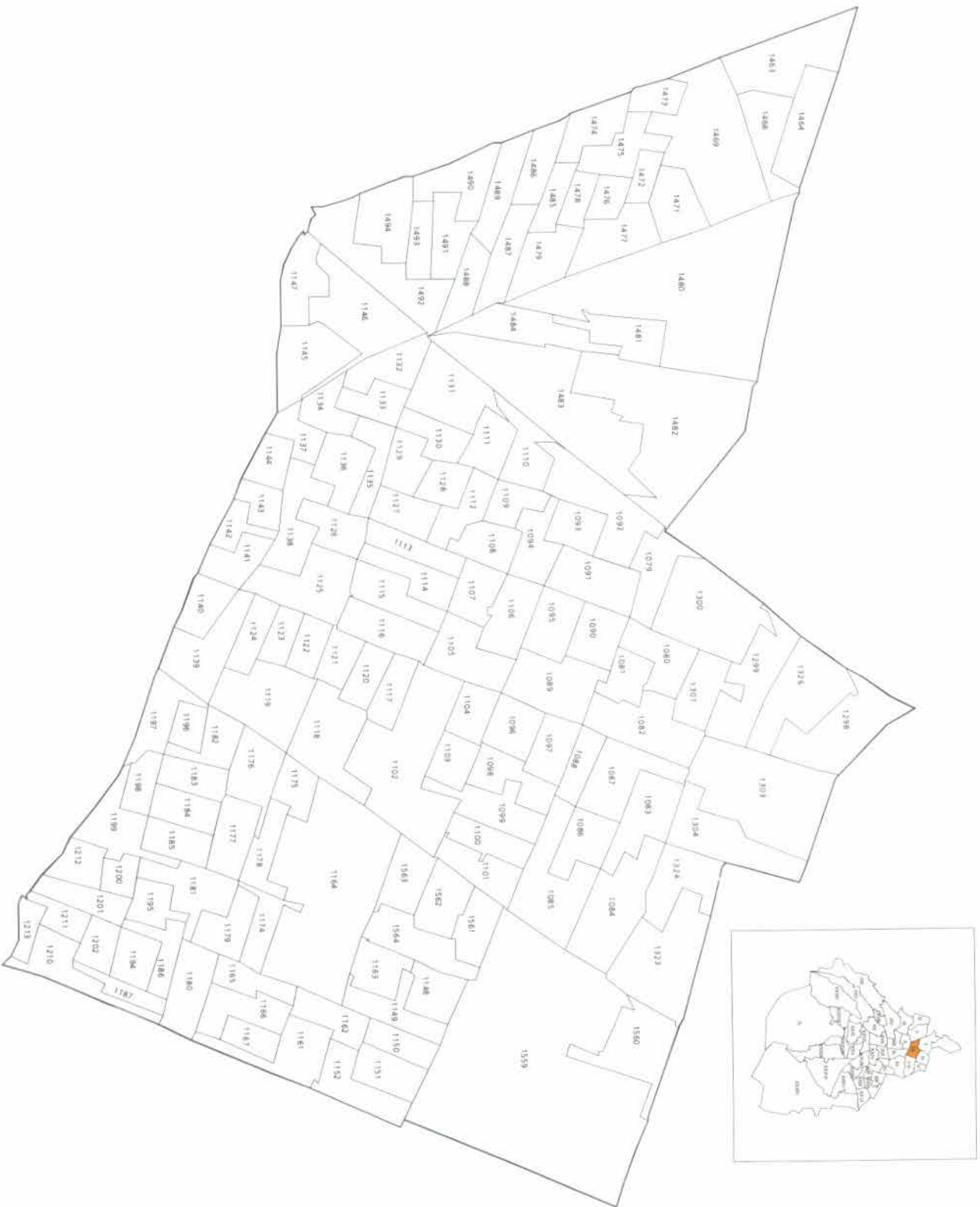


CARACTERÍSTICAS DEL ÁREA:

Entre las principales vías de acceso a la zona se encuentran las avenidas Alfredo Robles Domínguez, Ángel Albino Corzo, Congreso de la Unión (Eje 2 Oriente), Cuitláhuac, de los Insurgentes Norte, Eduardo Molina (Eje 3 Oriente), Euzkaro, Ferrocarril Hidalgo (Eje 1 Oriente), Montevideo (Eje 5 Norte), Sur de los 100 metros y Tallamán, entre otras; así como las calzadas de los Misterios, San Juan de Aragón y Vallejo (Eje 1 Poniente) y el Eje Central Lázaro Cárdenas. Los principales asentamientos humanos que se observan en el perímetro del distrito están conformados en su mayoría, por colonias como Aragón Inguarán, Bondojito, Cuchilla de la Joya, Estrella, Faja de Oro, Gertrudis Sánchez 1ª sección, Guadalupe Insurgentes, Guadalupe Tepeyac, Industrial, La Joya, La Joyita, Magdalena de las Salinas, Mártires de Río Blanco, Nueva Vallejo 1ª sección, Tres Estrellas, Vallejo y la unidad habitacional Tlacamacas. Entre los sitios de interés público destacan el Deportivo 18 de Marzo, la Basílica de Guadalupe y la Central Camionera del Norte.

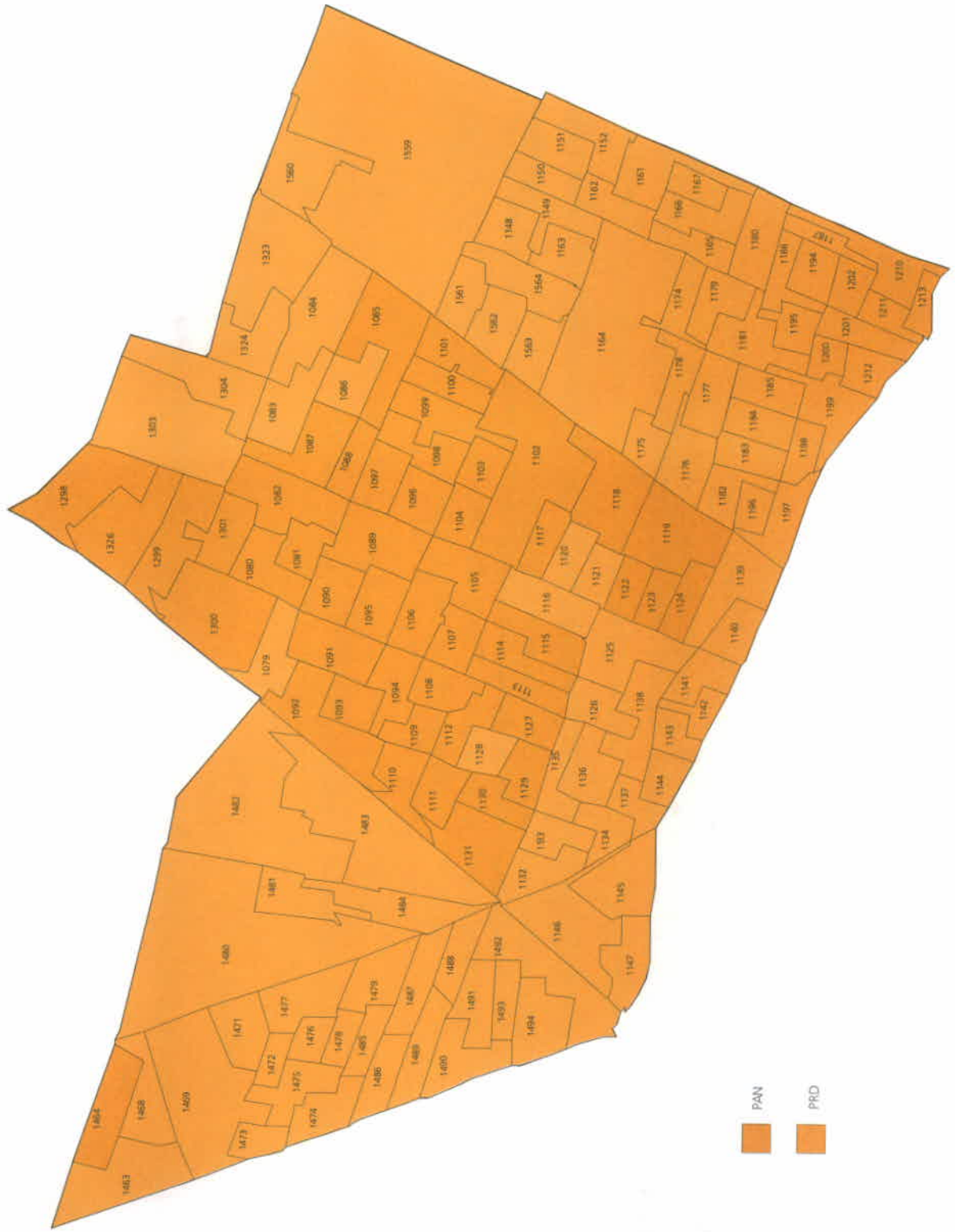
CONFORMACIÓN SECCIONAL POR
DISTRITO ELECTORAL LOCAL

DIPUTADOS DE MAYORÍA RELATIVA



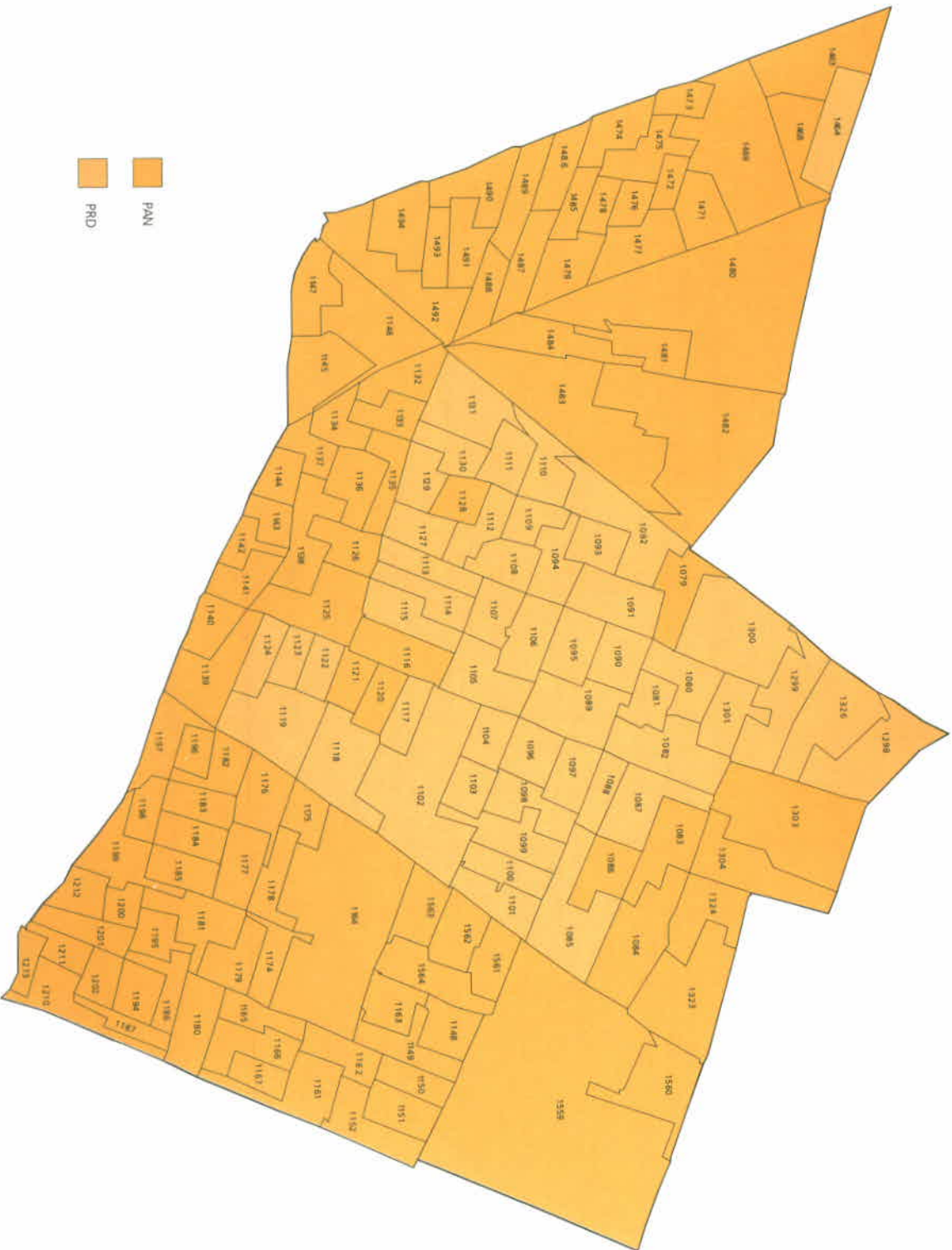
PRIMERA FUERZA POR SECCIÓN Y
DISTRITO ELECTORAL LOCAL

DIPUTADOS DE MAYORÍA RELATIVA



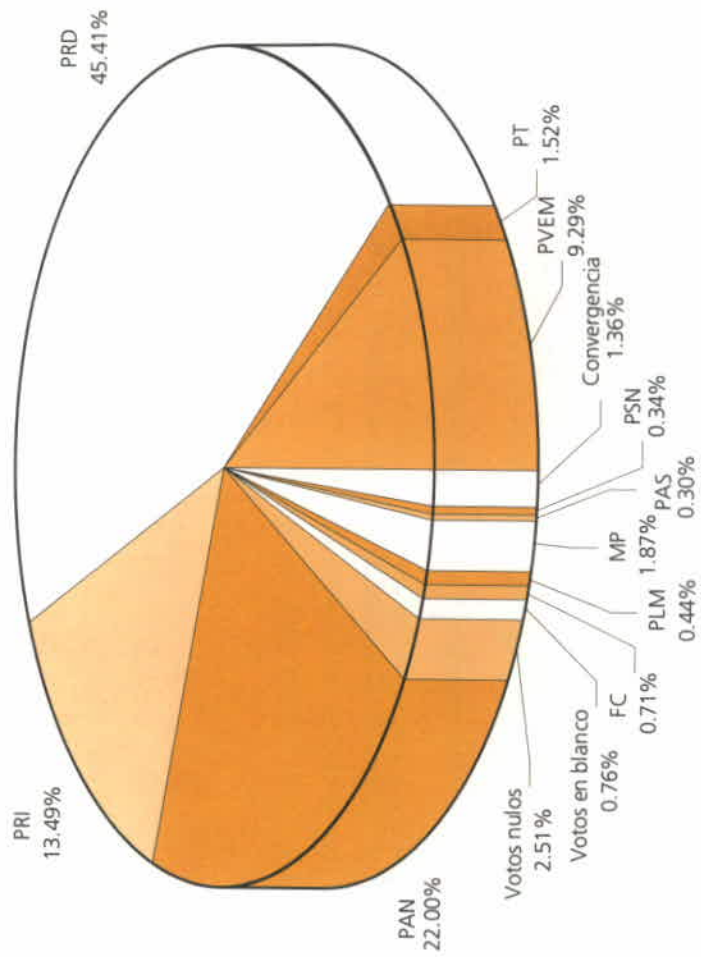
SEGUNDA FUERZA POR SECCIÓN Y
DISTRITO ELECTORAL LOCAL

DIPUTADOS DE MAYORÍA RELATIVA



PORCENTAJE DE VOTACIÓN POR PARTIDO POLÍTICO O
CANDIDATURA COMÚN POR DISTRITO ELECTORAL LOCAL

DIPUTADOS DE MAYORÍA RELATIVA



CARACTERÍSTICAS DEL
DISTRITO ELECTORAL LOCAL

DIPUTADOS DE MAYORÍA RELATIVA

UBICACIÓN:

Se localiza en la delegación Gustavo A. Madero, limita al norte con los distritos IV y VI de la misma delegación, al sur con los distritos XI y XII que pertenecen a la delegación Venustiano Carranza, al oriente con el municipio de Nezahualcóyotl del Estado de México, y al poniente con el distrito VII que se ubica en la misma delegación Gustavo A. Madero.

NÚMERO DE SECCIONES QUE LO INTEGRAN:	141
SUPERFICIE (KM ²):	14.77
NÚMERO DE HABITANTES:	216,063
NÚMERO DE CIUDADANOS INSCRITOS EN LA LISTA NOMINAL:	172,782
PORCENTAJE DE HOMBRES:	47.51
PORCENTAJE DE MUJERES:	52.49
NÚMERO TOTAL DE CIUDADANOS QUE VOTARON:	78,795



CARACTERÍSTICAS DEL ÁREA:

La mayoría del territorio que integra este distrito pertenece al área del Valle de Aragón, en donde se encuentra el zoológico y el bosque del mismo nombre. Entre las principales vías de comunicación se encuentran las avenidas Central, Gran Canal, Ingeniero Eduardo Molina (Eje 3 Oriente), Oceanía, Río Consuelo o (Circuito Interior), Talismán y Francisco Morazán, entre otras, así como la Calzada San Juan de Aragón y el Caminito a San Juan de Aragón. En él se localizan las colonias Cuchilla del Tesoro, Edo San Juan de Aragón 1ª y 2ª sección, Ex-Escuela de Tiro, Gertrudis Sánchez 2ª y 3ª sección, Malinche, Nueva Tenochtitlán, y El Olivo, entre otras; el pueblo de San Juan de Aragón y los barrios San Miguel 1ª y 2ª sección, entre las unidades habitacionales más conocidas destacan CTM Aragón, La Escalera, Jojas de Aragón, Los Olivos y San Juan de Aragón de la 1ª hasta la 7ª sección. En este distrito se localiza el Bosque y Zoológico de San Juan de Aragón y la Alberca Olímpica de la Unidad Morelos.

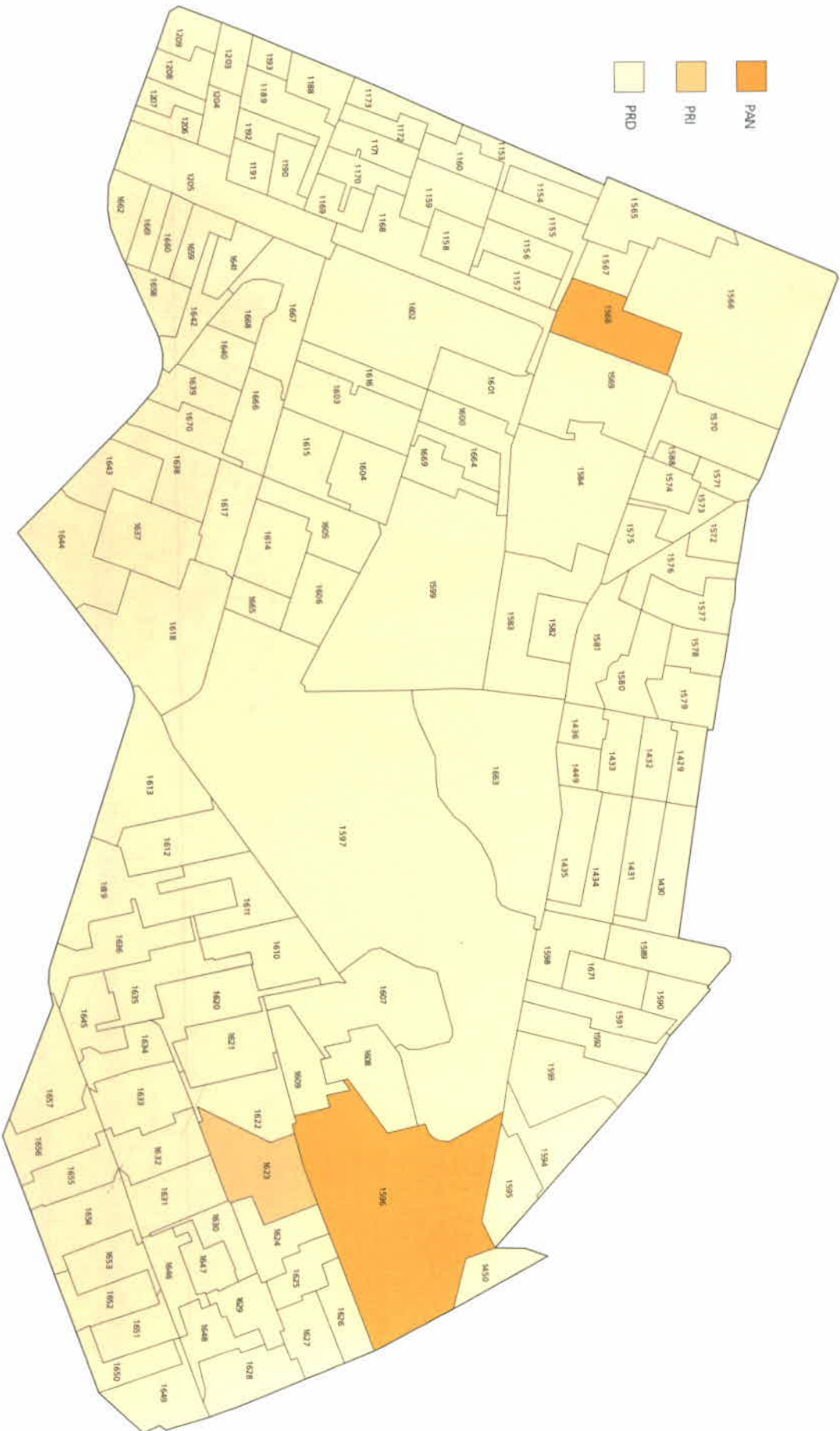
CONFORMACIÓN SECCIONAL POR
DISTRITO ELECTORAL LOCAL

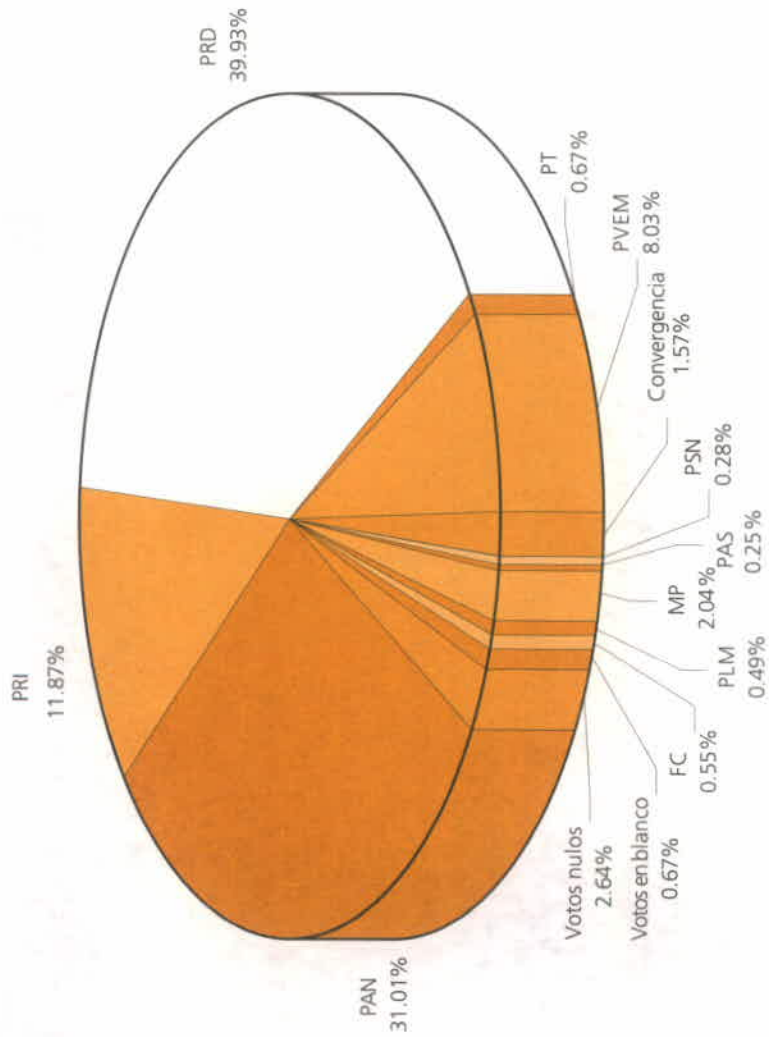
DIPUTADOS DE MAYORÍA RELATIVA



PRIMERA FUERZA POR SECCIÓN Y
DISTRITO ELECTORAL LOCAL

DIPUTADOS DE MAYORÍA RELATIVA





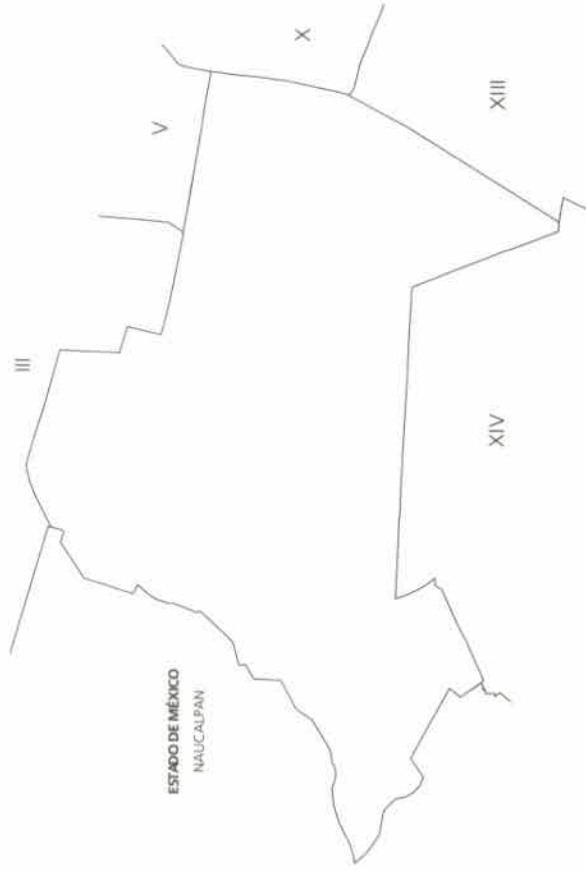
CARACTERÍSTICAS DEL DISTRITO ELECTORAL LOCAL

DIPUTADOS DE MAYORÍA RELATIVA

UBICACIÓN:

Se localiza en la delegación Miguel Hidalgo; colinda al norte con los distritos III y V de la delegación Azcapotzalco; al sur con el distrito XIV que converge en la misma delegación; al oriente con los distritos X y XIII que se ubican en la delegación Cuauhtémoc, y al poniente con el municipio de Naucalpan, Estado de México.

NÚMERO DE SECCIONES QUE LO INTEGRAN:	154
SUPERFICIE (KM ²):	20.03
NÚMERO DE HABITANTES:	211,301
NÚMERO DE CIUDADANOS INSCRITOS EN LA LISTA NOMINAL:	176,269
PORCENTAJE DE HOMBRES:	47.79
PORCENTAJE DE MUJERES:	52.21
NÚMERO TOTAL DE CIUDADANOS QUE VOTARON:	83,541

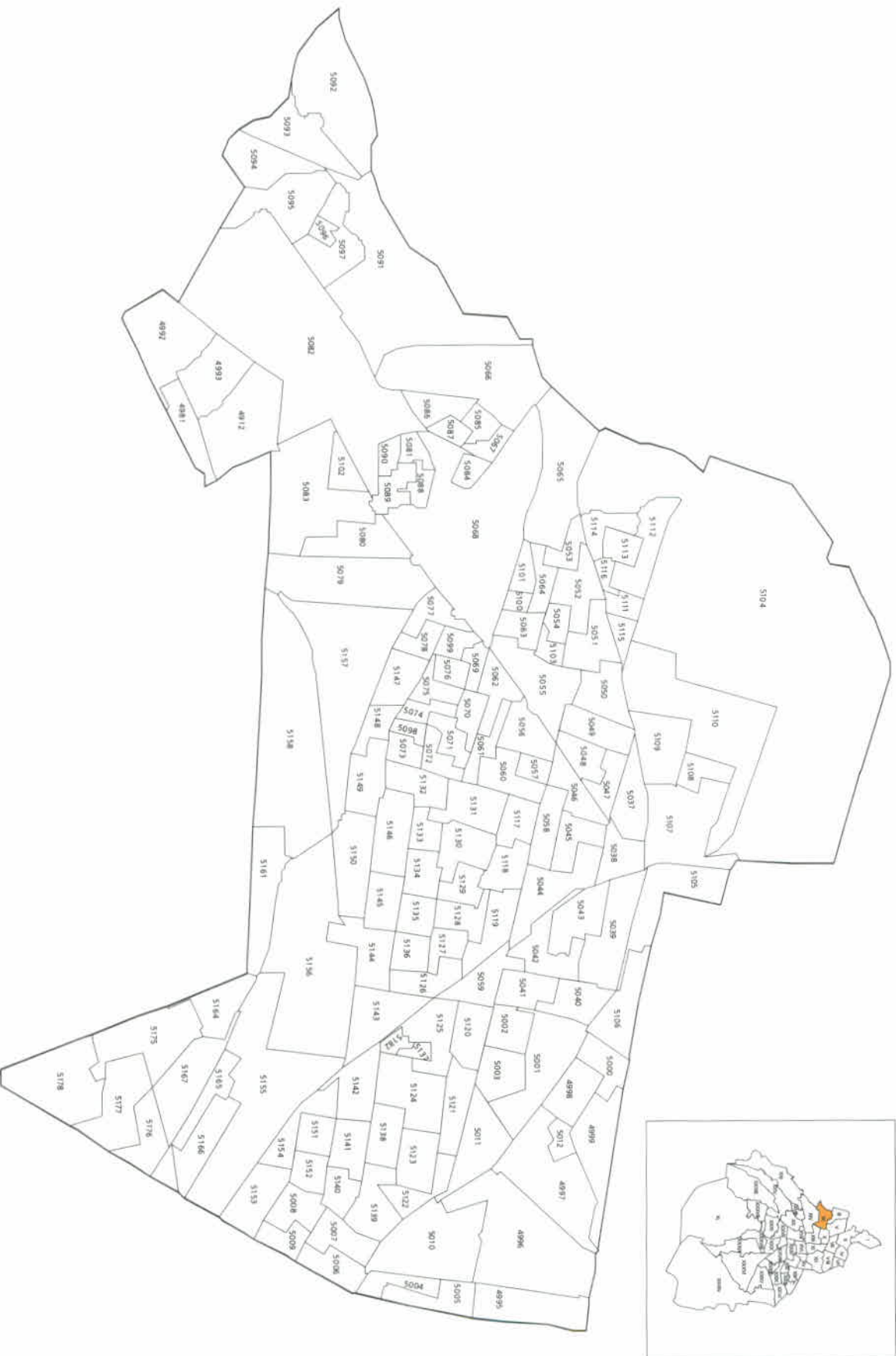


CARACTERÍSTICAS DEL ÁREA:

Algunas de las principales vías de comunicación que se localizan en el perímetro de este distrito electoral son las avenidas Aquiles Serdán, también conocida como Parque Via, Azcapotzalco, Cuicláhuac (Eje 3 Norte), Ejército Nacional Mexicano, Lomas de Sotelo, Marina Nacional, Paseo de la Reforma, Río San Joaquín, Thiers (Eje 3 Poniente), de los Gallos, Mariano Escobedo, Ingenieros Militares, Legaría, Melchor Ocampo (Circuito Interior), México Tacuba y el Boulevard Manuel Avila Camacho (Periférico). Entre los asentamientos humanos que se ubican en la zona se encuentran las colonias Anáhuac, Anzures, Granada, Irrigación, Legaría, Loma Hermosa, Lomas de Sotelo, México Nuevo, Nextitla, Nueva Anzures, Pensil Norte, Pensil Sur, Periodista, Popotla, Residencial Militar, San Joaquín, Tacuba, Tlaxpana, Ventura Pérez de Alba y Verónica Anzures, entre otros; también se observan diversas unidades habitacionales como el Conjunto Habitacional Tata Lázaro, Legaría, Loma Hermosa, Lomas de San Isidro, Lomas de Sotelo I y II, Militar Lomas de Sotelo y Torre Blanca. Destacan algunos sitios de interés público como el Deportivo Plan Sexenal, la Benemérita Escuela Nacional de Maestros y el Hipódromo de las Américas.

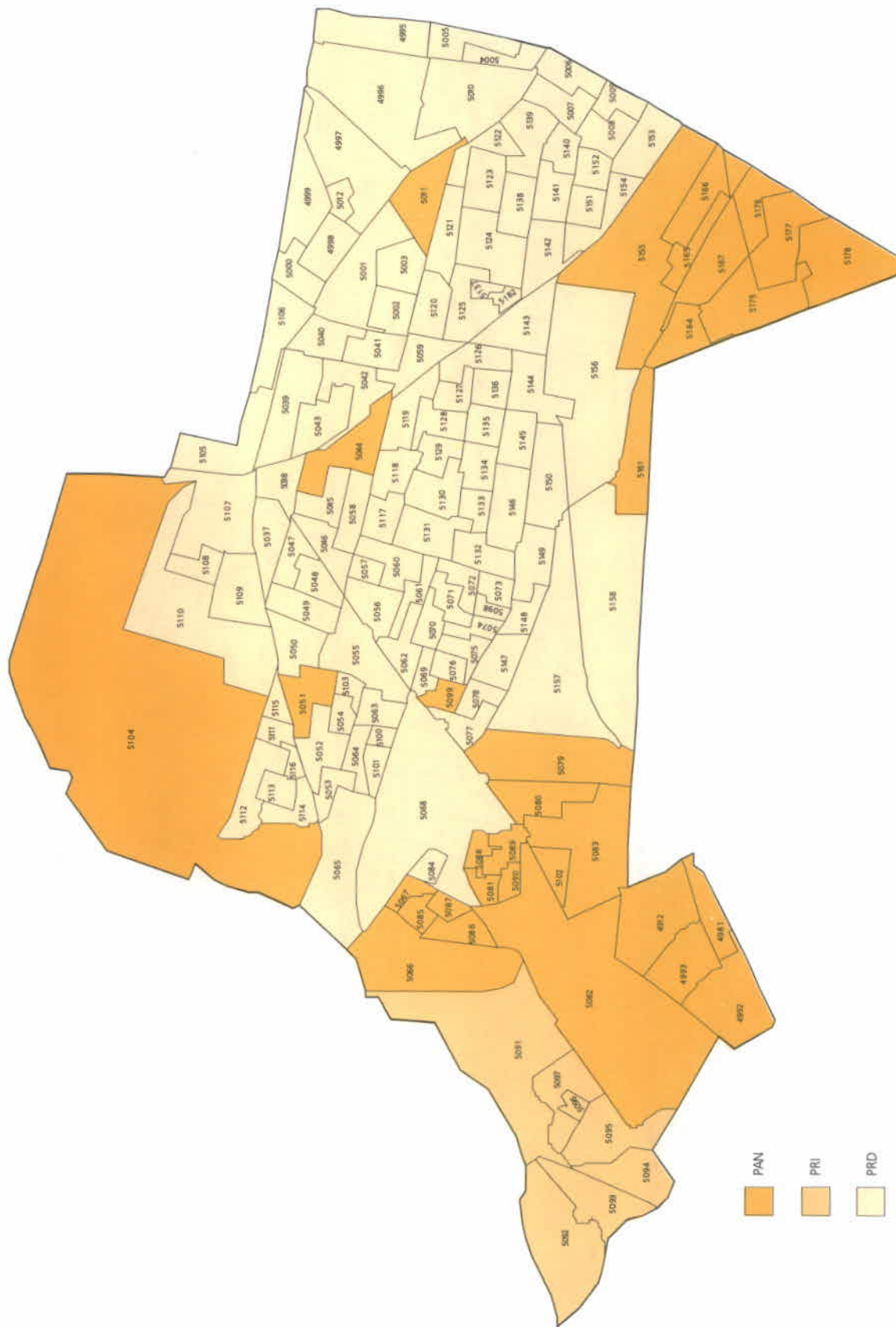
CONFORMACIÓN SECCIONAL POR
DISTRITO ELECTORAL LOCAL

DIPUTADOS DE MAYORÍA RELATIVA



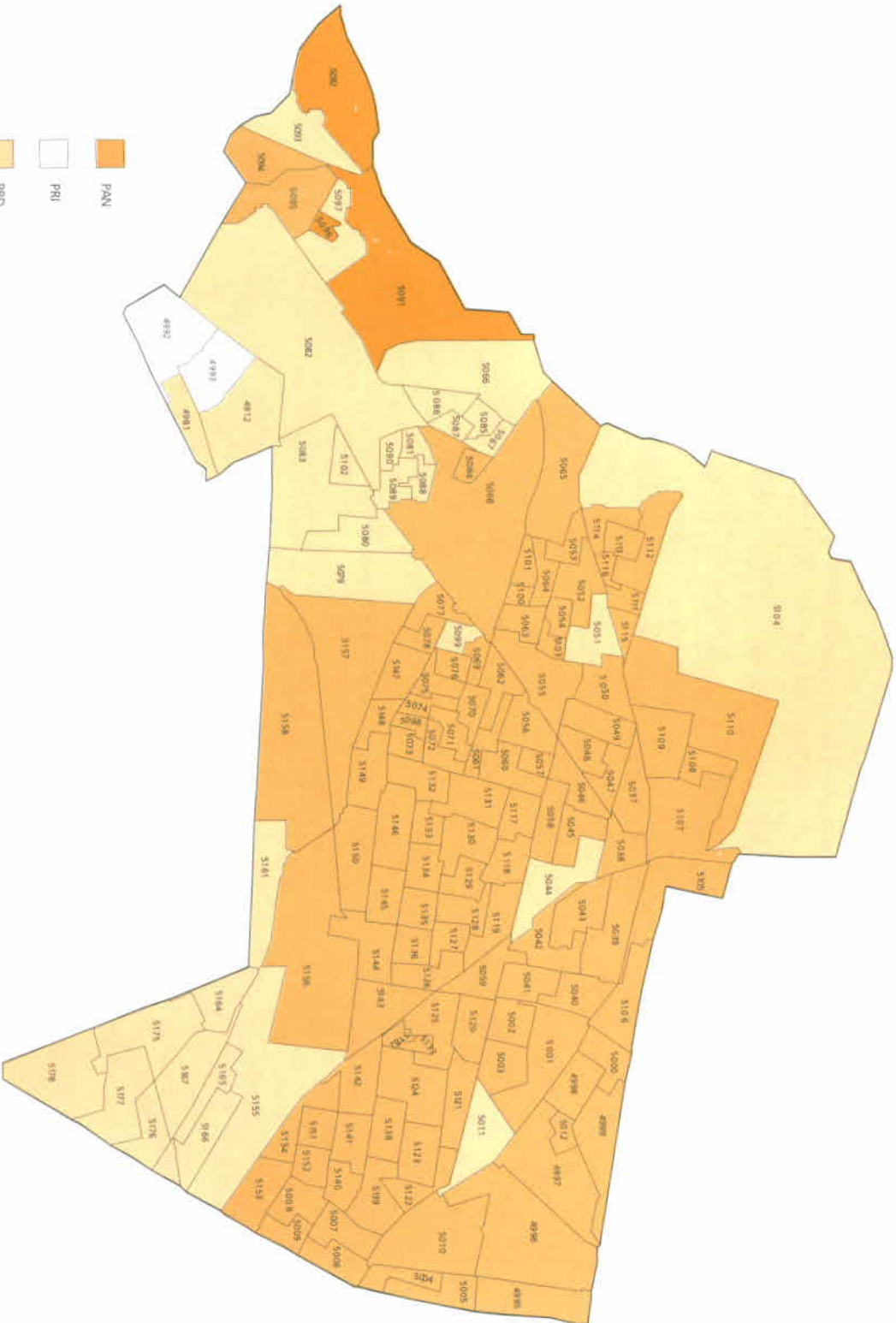
PRIMERA FUERZA POR SECCIÓN Y
DISTRITO ELECTORAL LOCAL

DIPUTADOS DE MAYORÍA RELATIVA



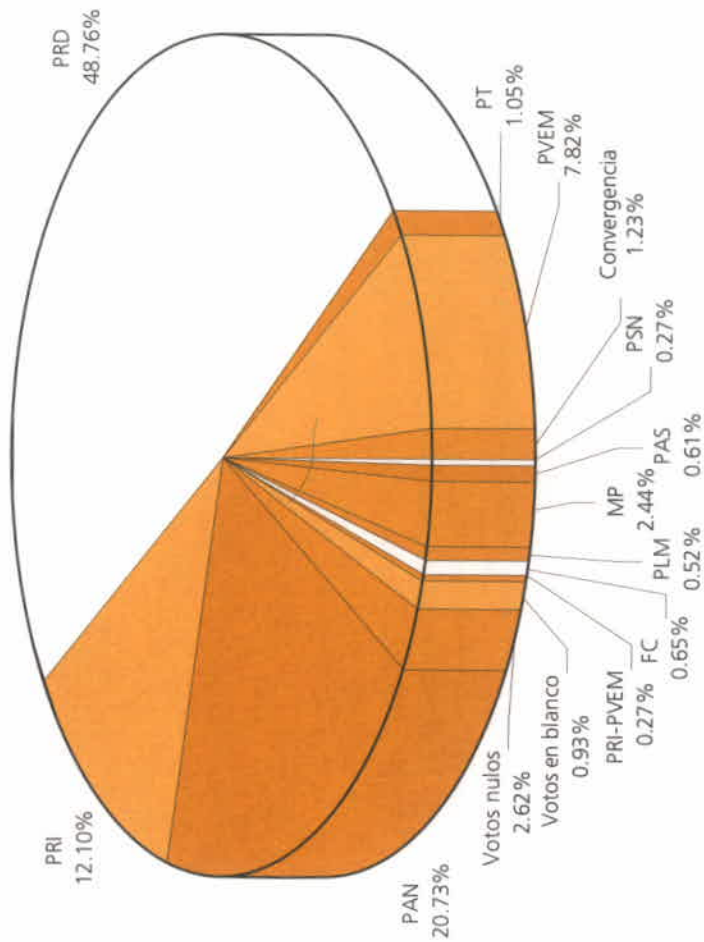
SEGUNDA FUERZA POR SECCIÓN Y
DISTRITO ELECTORAL LOCAL

DIPUTADOS DE MAYORÍA RELATIVA



PORCENTAJE DE VOTACIÓN POR PARTIDO POLÍTICO O
CANDIDATURA COMÚN POR DISTRITO ELECTORAL LOCAL

DIPUTADOS DE MAYORÍA RELATIVA



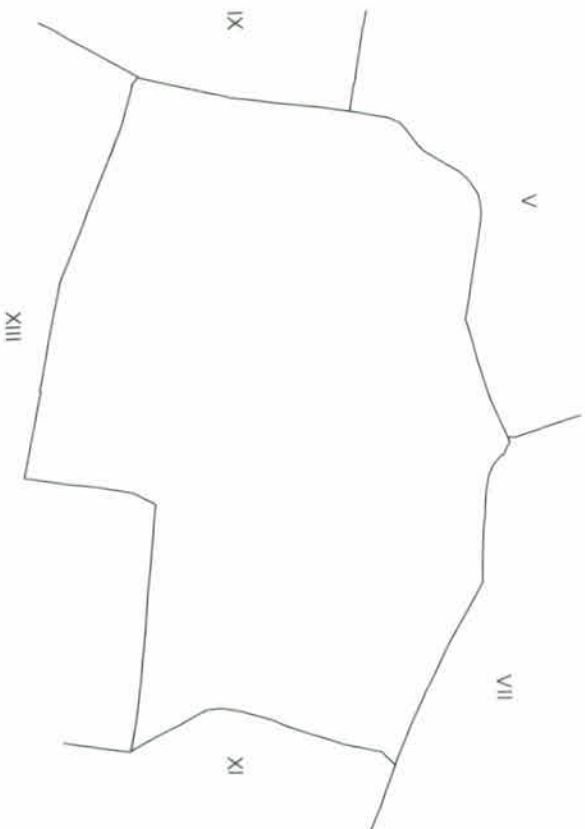
CARACTERÍSTICAS DEL
DISTRITO ELECTORAL LOCAL

DIPUTADOS DE MAYORÍA RELATIVA

UBICACIÓN:

Está ubicado en la delegación Cuauhtémoc; al norte con los distritos V y VII que se localizan en las delegaciones Azcapotzalco y Gustavo A. Madero respectivamente; al sur con el distrito XIII que se encuentra en la misma delegación; al oriente con el distrito XI que pertenece a la delegación Venustiano Carranza, y al poniente con el distrito IX que converge en la delegación Miguel Hidalgo.

NÚMERO DE SECCIONES QUE LO INTEGRAN:	151
SUPERFICIE (KM ²):	10.31
NÚMERO DE HABITANTES:	211,784
NÚMERO DE CIUDADANOS INSCRITOS EN LA LISTA NOMINAL:	186,086
PORCENTAJE DE HOMBRES:	46.51
PORCENTAJE DE MUJERES:	53.49
NÚMERO TOTAL DE CIUDADANOS QUE VOTARON:	82,552



CARACTERÍSTICAS DEL ÁREA:

Las principales vías de comunicación son las avenidas Boleo, de los Insurgentes Norte, del Trabajo, Ferrocarril Hidalgo (Eje 1 Oriente), Guerrero (Eje 1 Poniente), Hidalgo, José Antonio Alzate (Eje 1 Norte), Manuel González (Eje 2 Norte), Mosqueta (Eje 1 Norte), Paseo de la Reforma, Profesora Eulalia Guzmán (Eje 2 Norte), Puente de Avarado, Ribera de San Cosme y Ricardo Flores Magón; así como las calzadas Guadalupe, de los Misterios y Vallejo (Eje 1 Poniente). Entre los asentamientos humanos que se ubican en la zona destacan las colonias Atiampa, Buenavista, Ex Hipódromo de Perálvillo, Felipe Pescador, Guerrero, Maza, Morelos y Ampliación Morelos, Perálvillo, San Simón Toháhuac, Santa María Insurgentes, Santa María La Ribera y Valle Gómez, y las unidades habitacionales Noroicalco Tlatelco, Crisantemo y La Ronda, entre otras. En este distrito se localizan importantes centros culturales, educativos y comerciales como La Plaza de las Tres Culturas en Tlatelco, el Instituto Matías Romero de Estudios Diplomáticos, Talleres Gráficos de México y el Centro Artesanal Buenavista, entre otros.

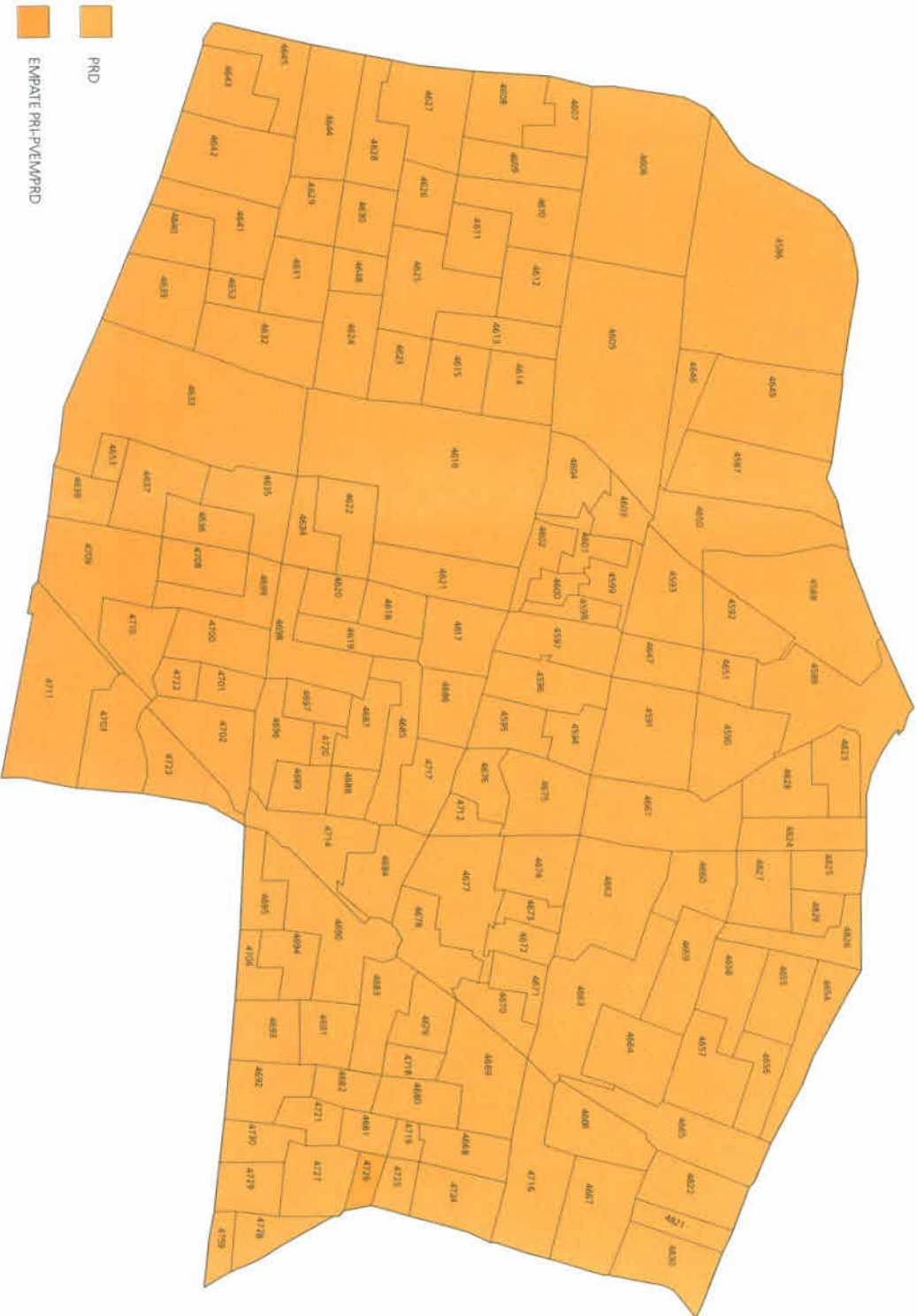
CONFORMACIÓN SECCIONAL POR
DISTRITO ELECTORAL LOCAL

DIPUTADOS DE MAYORÍA RELATIVA



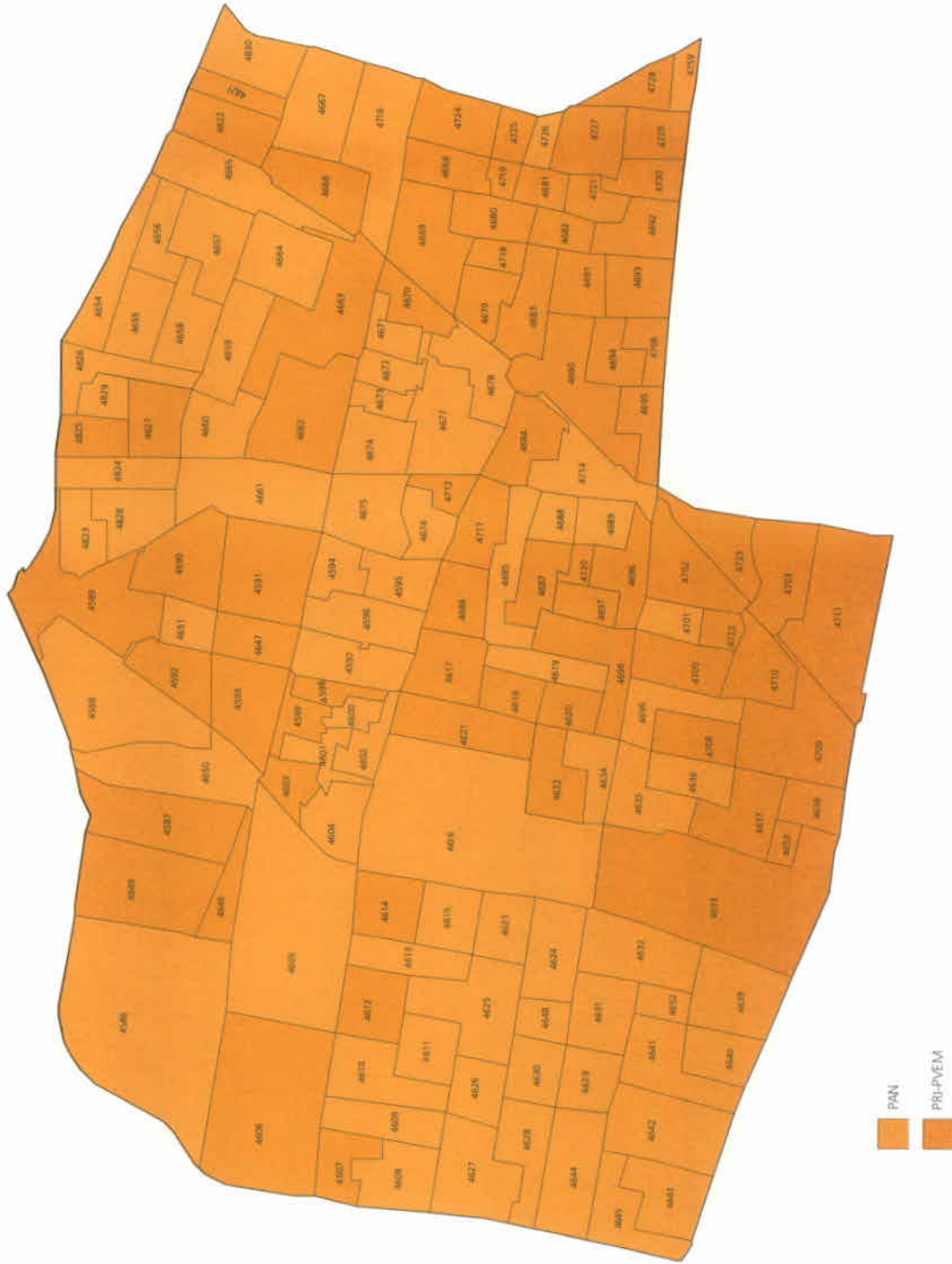
PRIMERA FUERZA POR SECCIÓN Y
DISTRITO ELECTORAL LOCAL

DIPUTADOS DE MAYORIA RELATIVA



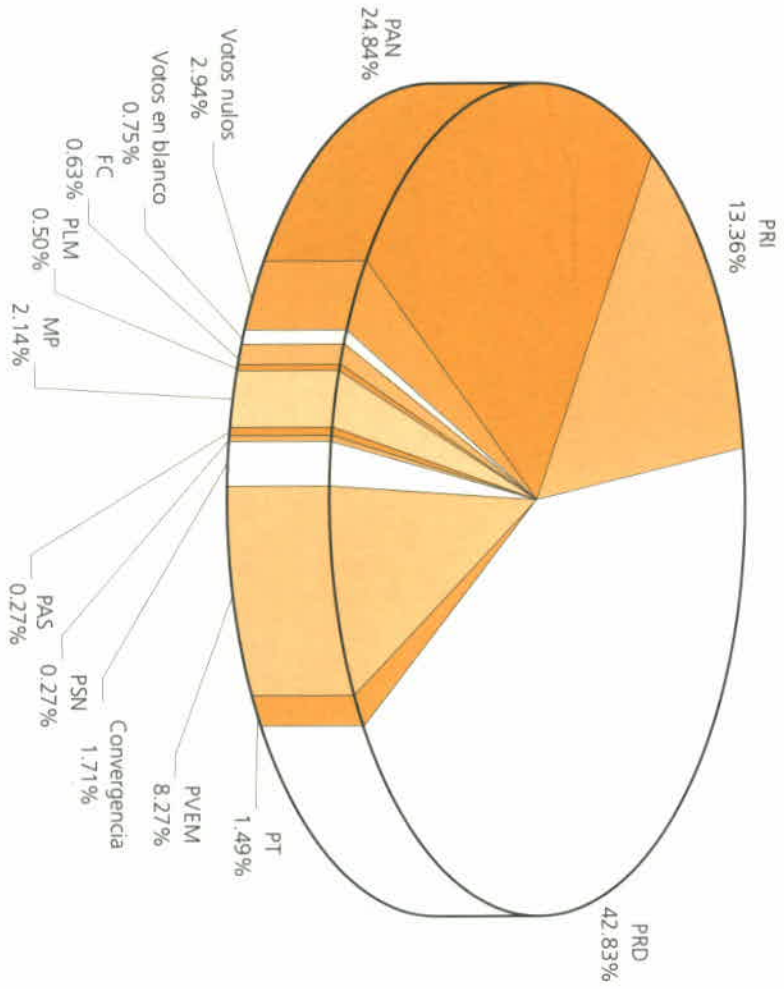
SEGUNDA FUERZA POR SECCIÓN Y
DISTRITO ELECTORAL LOCAL

DIPUTADOS DE MAYORÍA RELATIVA



PORCENTAJE DE VOTACIÓN POR PARTIDO POLÍTICO O
CANDIDATURA COMÚN POR DISTRITO ELECTORAL LOCAL

DIPUTADOS DE MAYORÍA RELATIVA

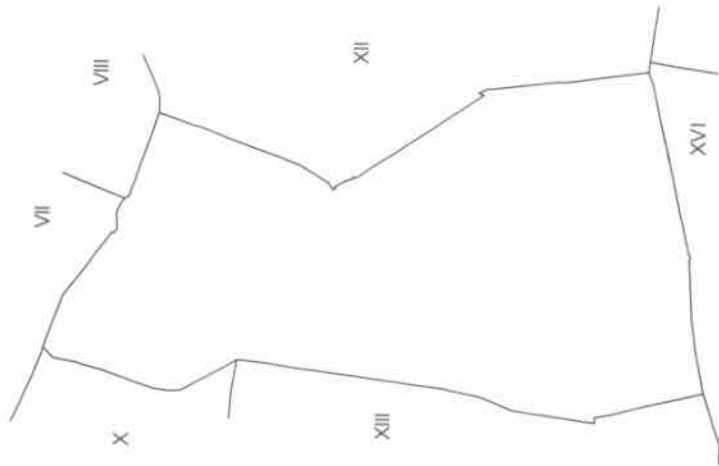


**CARACTERÍSTICAS DEL
DISTRITO ELECTORAL LOCAL**

DIPUTADOS DE MAYORÍA RELATIVA

UBICACIÓN:

Forma parte de la delegación Venustiano Carranza, colinda al norte con los distritos VII y VIII de la delegación Gustavo A. Madero; al sur con el distrito XVI que se encuentra en Itzacalco; al oriente con el distrito XII de la misma delegación Venustiano Carranza, y al poniente con los distritos X y XIII que pertenecen a la delegación Cuauhtémoc.



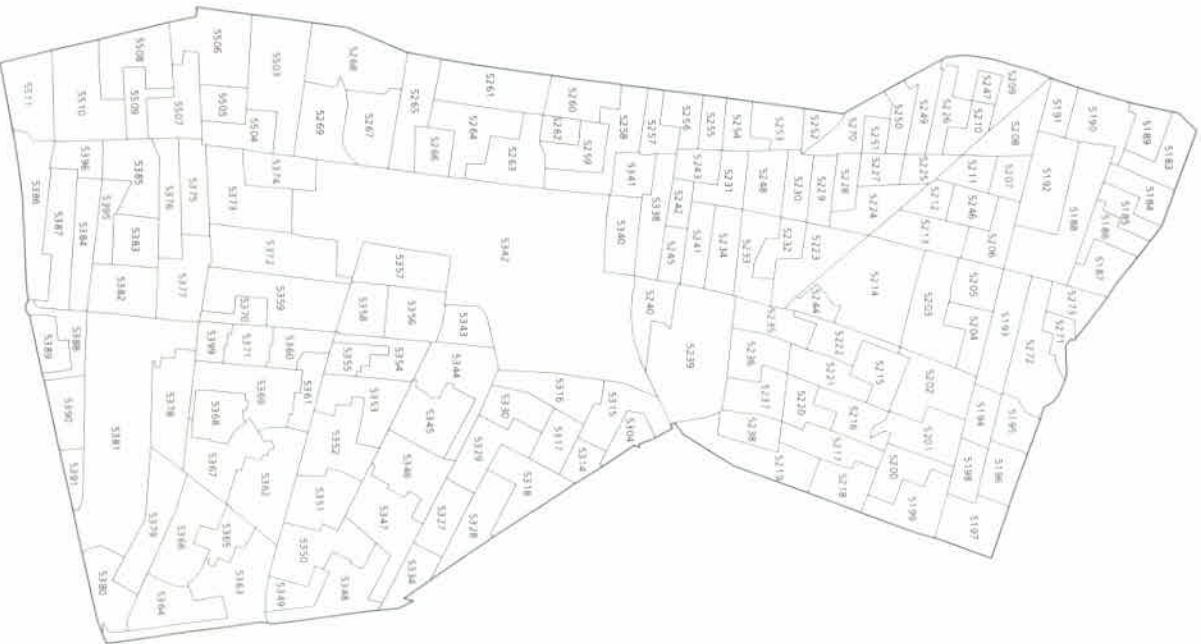
NÚMERO DE SECCIONES QUE LO INTEGRAN:	167
SUPERFICIE (KM ²):	12.89
NÚMERO DE HABITANTES:	232,669
NÚMERO DE CIUDADANOS INSCRITOS EN LA LISTA NOMINAL:	196,354
PORCENTAJE DE HOMBRES:	47.16
PORCENTAJE DE MUJERES:	52.84
NÚMERO TOTAL DE CIUDADANOS QUE VOTARON:	86,471

CARACTERÍSTICAS DEL ÁREA:

Las principales vías de acceso y comunicación que se encuentran en este distrito son las avenidas Anillo de Circunvalación (Eje 1 Oriente), Congreso de la Unión (Eje 2 Oriente), del Taller (Eje 2 Sur), del Trabajo (Eje 1 Oriente y Eje 1 Norte), Francisco del Paso y Troncoso (Eje 3 Oriente), Fray Servando Teresa de Mier, Ingeniero Eduardo Molina (Eje 3 Oriente), Río Churubusco, Río Consuelado, Cecilio Robelo, del Peñón, Circunvalación, Héroes de Nacozan y Lorenzo Boturini; las calzadas Canal, General Ignacio Zaragoza, La Viga, Canal del Norte (Eje 2 Norte) y Viaducto Río de la Piedad. Las principales colonias que se localizan en este distrito son Aarón Sáenz, Aeronáutica Militar, Ampliación Michoacana, Ampliación Venustiano Carranza, Ampliación 20 de Noviembre, Artes Gráficas, Escuela de Tiro, Felipe Ángeles, Jamaica, Jardín Babuena, Lorenzo Boturini, Magdalena Mixhuca, Merced, Moctezuma 1a sección, Penitenciaria, Popular Rastro y Valle Gómez; el pueblo de Magdalena Mixhuca, y las unidades habitacionales Candelaria de los Patos, Conjunto Crisantemos, Conjunto Dailas, Corazón de Manzaná sectores 1 al 18, Emiliano Zapata, Morelos y Unidad Kennedy. Destacan lugares de interés público como el Palacio Legislativo de San Lázaro, el Archivo General de la Nación y el Palacio de Justicia Federal.

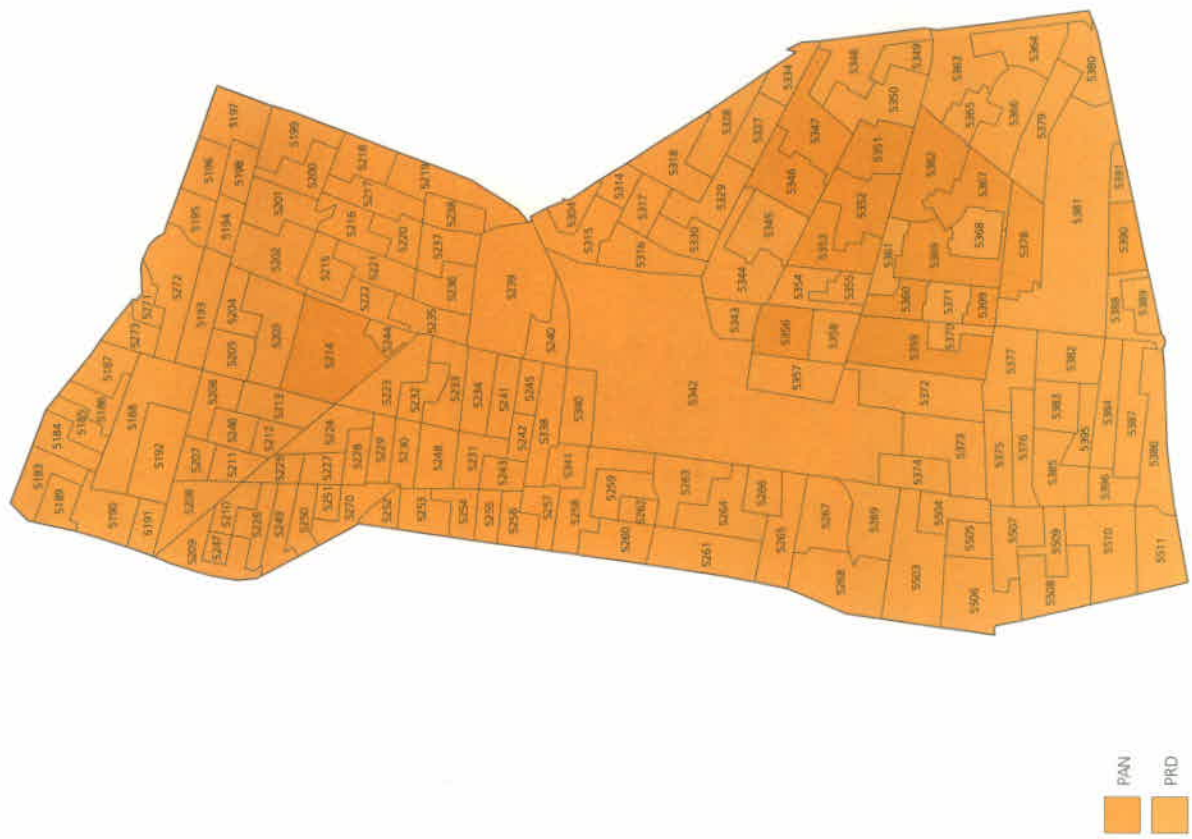
CONFORMACIÓN SECCIONAL POR
DISTRITO ELECTORAL LOCAL

DIPUTADOS DE MAYORÍA RELATIVA



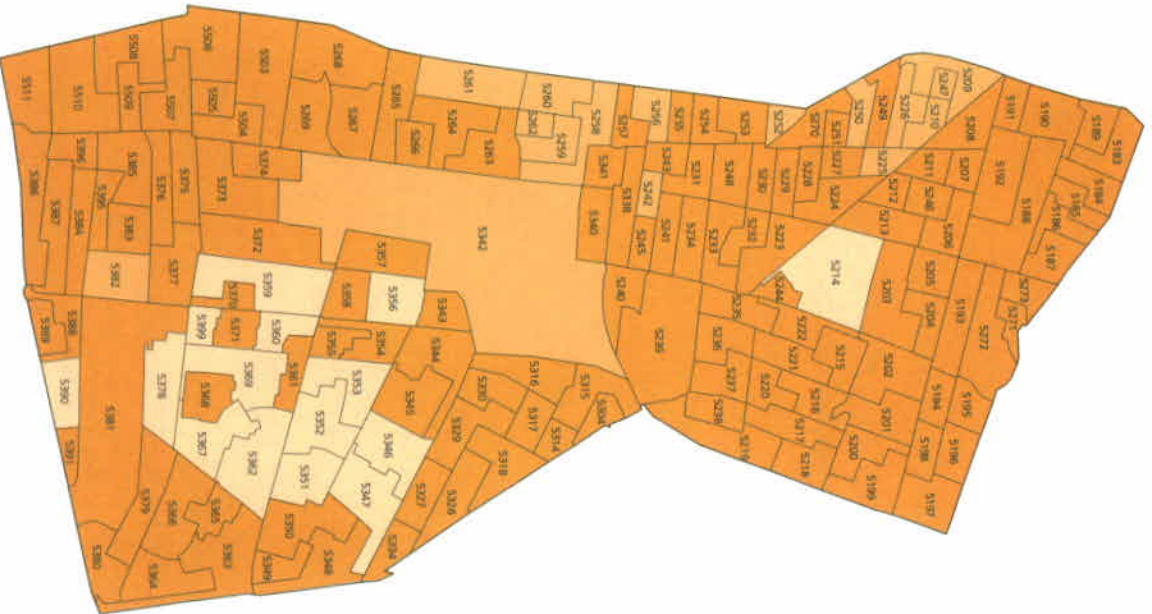
PRIMERA FUERZA POR SECCIÓN Y
DISTRITO ELECTORAL LOCAL

DIPUTADOS DE MAYORÍA RELATIVA



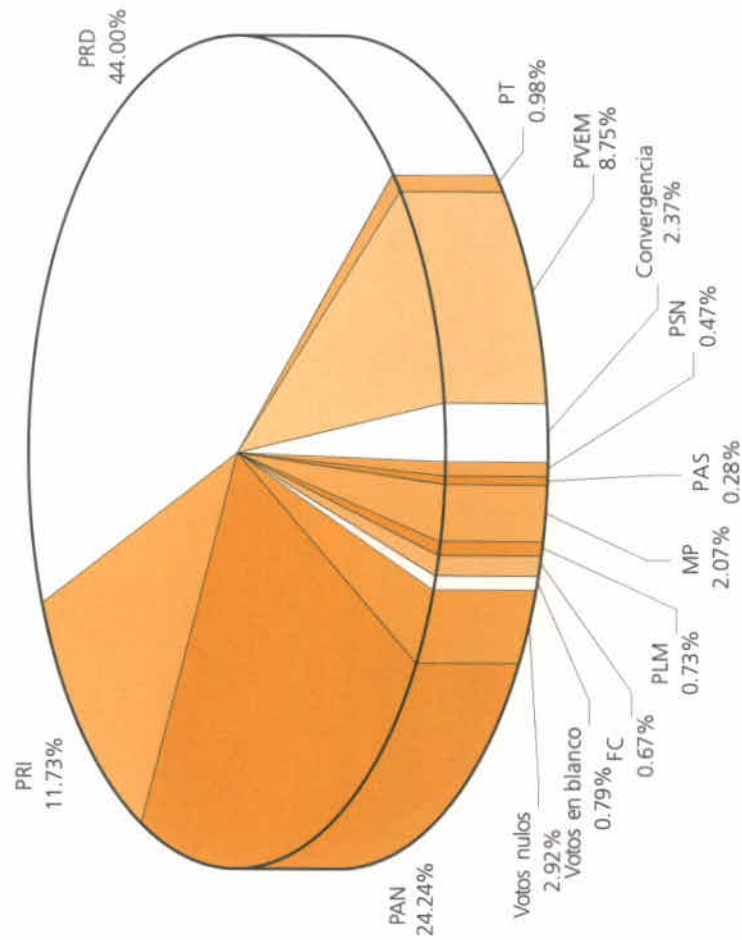
SEGUNDA FUERZA POR SECCION Y
DISTRITO ELECTORAL LOCAL

DIPUTADOS DE MAYORIA RELATIVA



PORCENTAJE DE VOTACIÓN POR PARTIDO POLÍTICO O
CANDIDATURA COMÚN POR DISTRITO ELECTORAL LOCAL

DIPUTADOS DE MAYORÍA RELATIVA



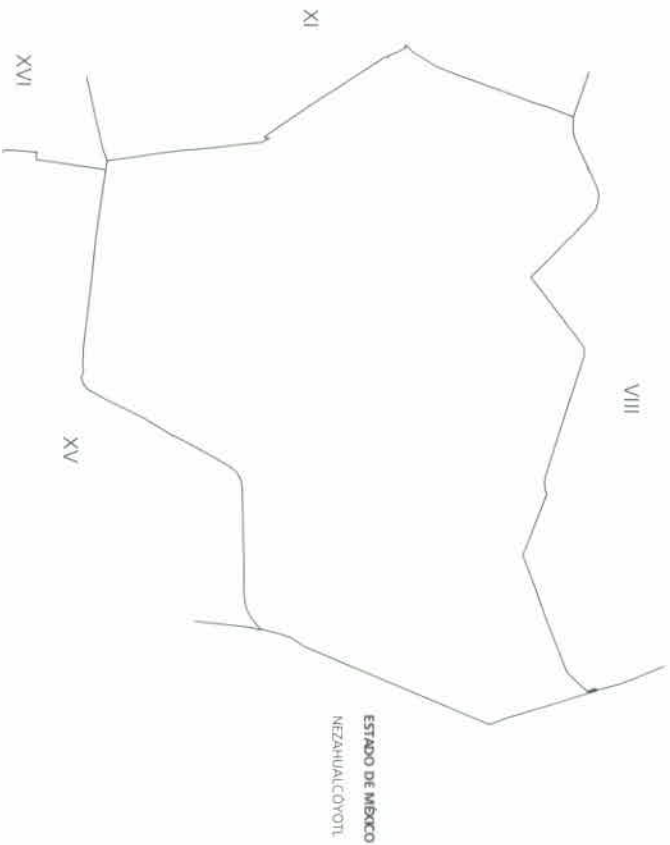
CARACTERÍSTICAS DEL
DISTRITO ELECTORAL LOCAL

DIPUTADOS DE MAYORÍA RELATIVA

UBICACIÓN:

Este distrito se ubica en la delegación Venustiano Carranza, colinda al norte con el distrito VIII de la delegación Gustavo A. Madero, al sur con el distrito XV que se localiza en la delegación Iztacalco, al oriente con el municipio de Nezahualcóyotl, Estado de México, y al poniente con el distrito XI perteneciente a la misma delegación Venustiano Carranza.

NÚMERO DE SECCIONES QUE LO INTEGRAN:	170
SUPERFICIE (KM ²):	20.86
NÚMERO DE HABITANTES:	230,137
NÚMERO DE CIUDADANOS INSCRITOS EN LA LISTA NOMINAL:	194,980
PORCENTAJE DE HOMBRES:	47.70
PORCENTAJE DE MUJERES:	52.30
NÚMERO TOTAL DE CIUDADANOS QUE VOTARON:	85,089

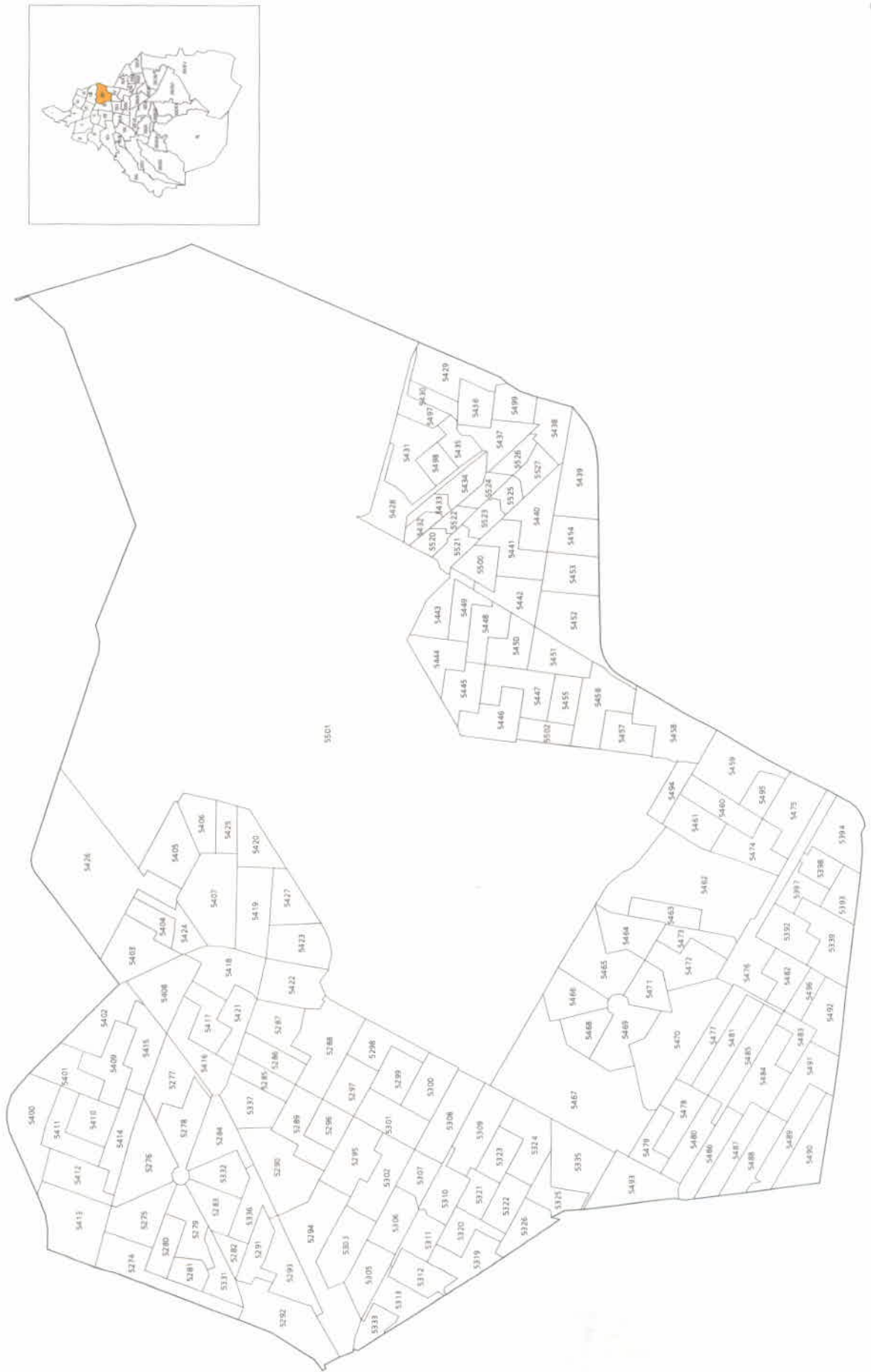


CARACTERÍSTICAS DEL AREA:

Las principales vías de comunicación que se ubican en el distrito son las avenidas Anillo Periférico, General Francisco Morazán (Avenida 8), Oceanía, Río Consulado, Bordo de Xochiaca, Ignacio Zaragoza, Viaducto Río de la Piedad, Boulevard Puerto Aéreo, Circunvalación del Peñón, Gran Canal, Quetzalcóatl y Tenochtitlan. Entre los asentamientos humanos característicos de la zona se localizan las colonias Adolfo López Mateos, Aquiles Serdán, Aviación Civil, El Cerro, Cuatro Arboles, Cuchilla Prantian, Federal, Ignacio Zaragoza, Moctezuma 2ª sección, Pensador Mexicano, Peñon de los Baños, Puebla, Romero Rubio, Valentin Gómez Farías y Arenal 1ª, 2ª, 3ª y 4ª secciones, las unidades habitacionales Bahía, Friport, Fraccionamiento El Arenal Puerto Aéreo, Fraccionamiento Industrial Puerto Aéreo y Zaragoza. En este distrito se encuentra el Aeropuerto Internacional Benito Juárez.

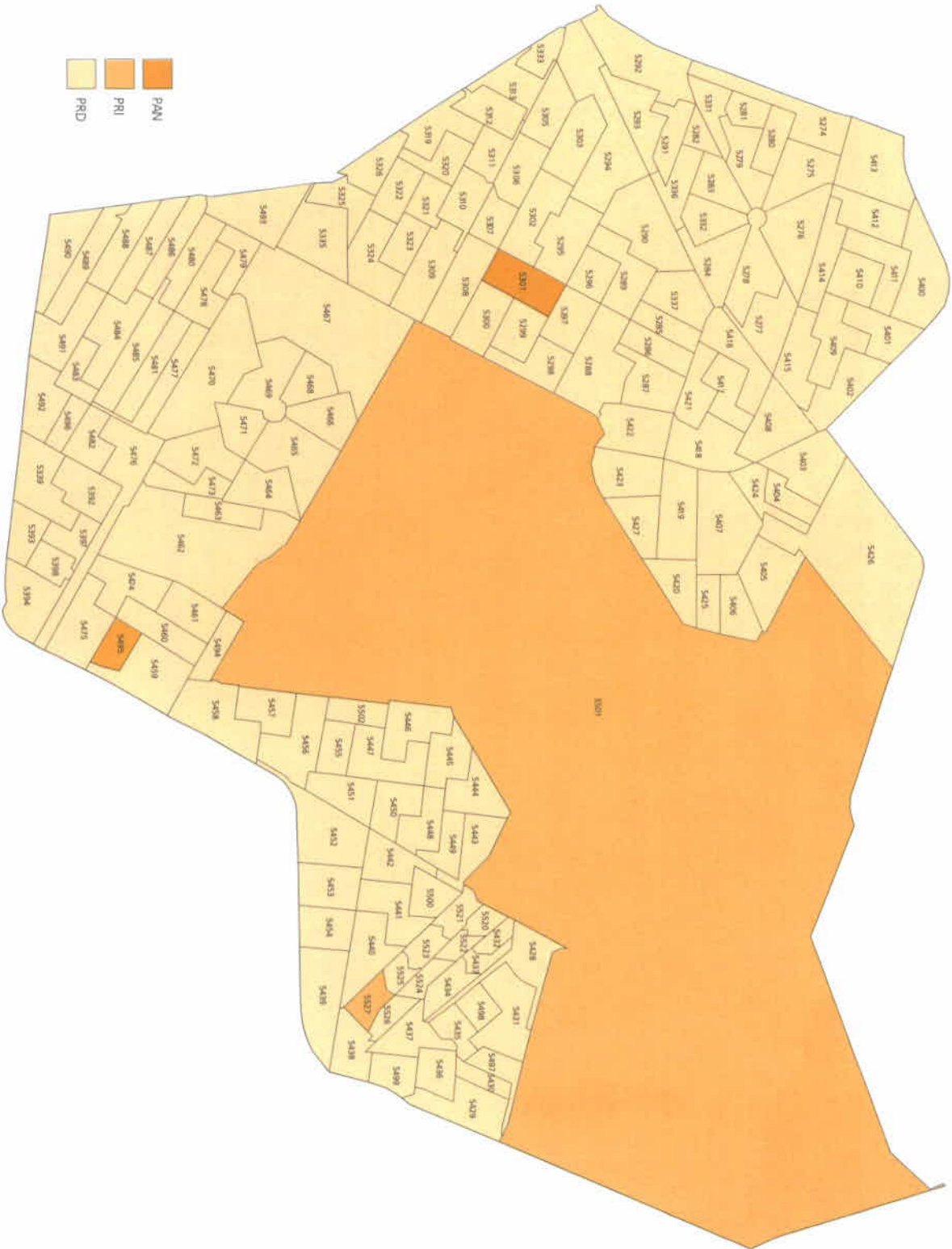
CONFORMACIÓN SECCIONAL POR
DISTRITO ELECTORAL LOCAL

DIPUTADOS DE MAYORÍA RELATIVA



PRIMERA FUERZA POR SECCIÓN Y
DISTRITO ELECTORAL LOCAL

DIPUTADOS DE MAYORÍA RELATIVA



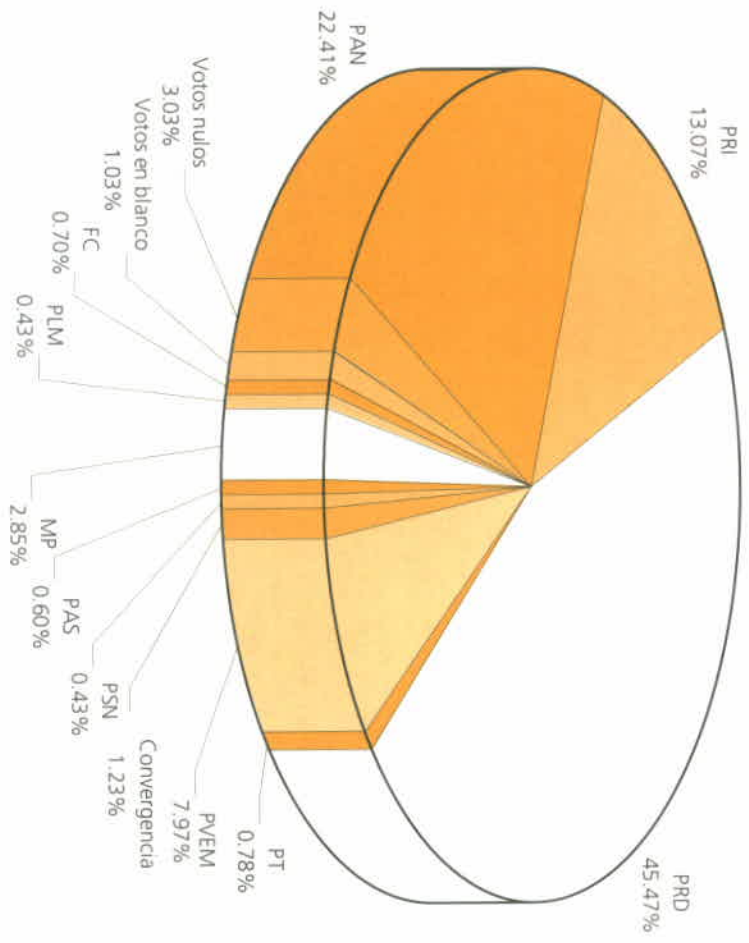
SEGUNDA FUERZA POR SECCIÓN Y
DISTRITO ELECTORAL LOCAL

DIPUTADOS DE MAYORÍA RELATIVA



PORCENTAJE DE VOTACIÓN POR PARTIDO POLÍTICO O CANDIDATURA COMÚN POR DISTRITO ELECTORAL LOCAL

DIPUTADOS DE MAYORÍA RELATIVA



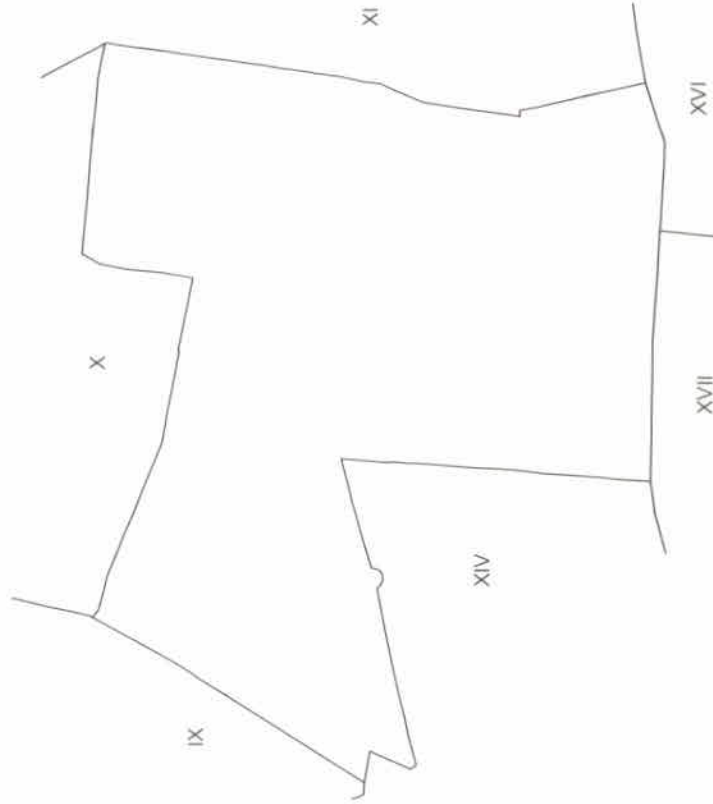
CARACTERÍSTICAS DEL
DISTRITO ELECTORAL LOCAL

DIPUTADOS DE MAYORÍA RELATIVA

UBICACIÓN:

Se encuentra en la delegación Cuauhtémoc; limita al norte con el distrito X que pertenece a la misma delegación; al sur con los distritos XVI de Iztacalco y XVII de la delegación Benito Juárez; al oriente con el distrito XI que se ubica en la delegación Venustiano Carranza, y al poniente con los distritos IX y XIV que pertenecen a Miguel Hidalgo, aunque este último se extiende hasta la delegación Cuauhtémoc.

NÚMERO DE SECCIONES QUE LO INTEGRAN:	175
SUPERFICIE (KM ²):	16.31
NÚMERO DE HABITANTES:	228,684
NÚMERO DE CIUDADANOS INSCRITOS EN LA LISTA NOMINAL:	198,407
PORCENTAJE DE HOMBRES:	47.38
PORCENTAJE DE MUJERES:	52.62
NÚMERO TOTAL DE CIUDADANOS QUE VOTARON:	84,351

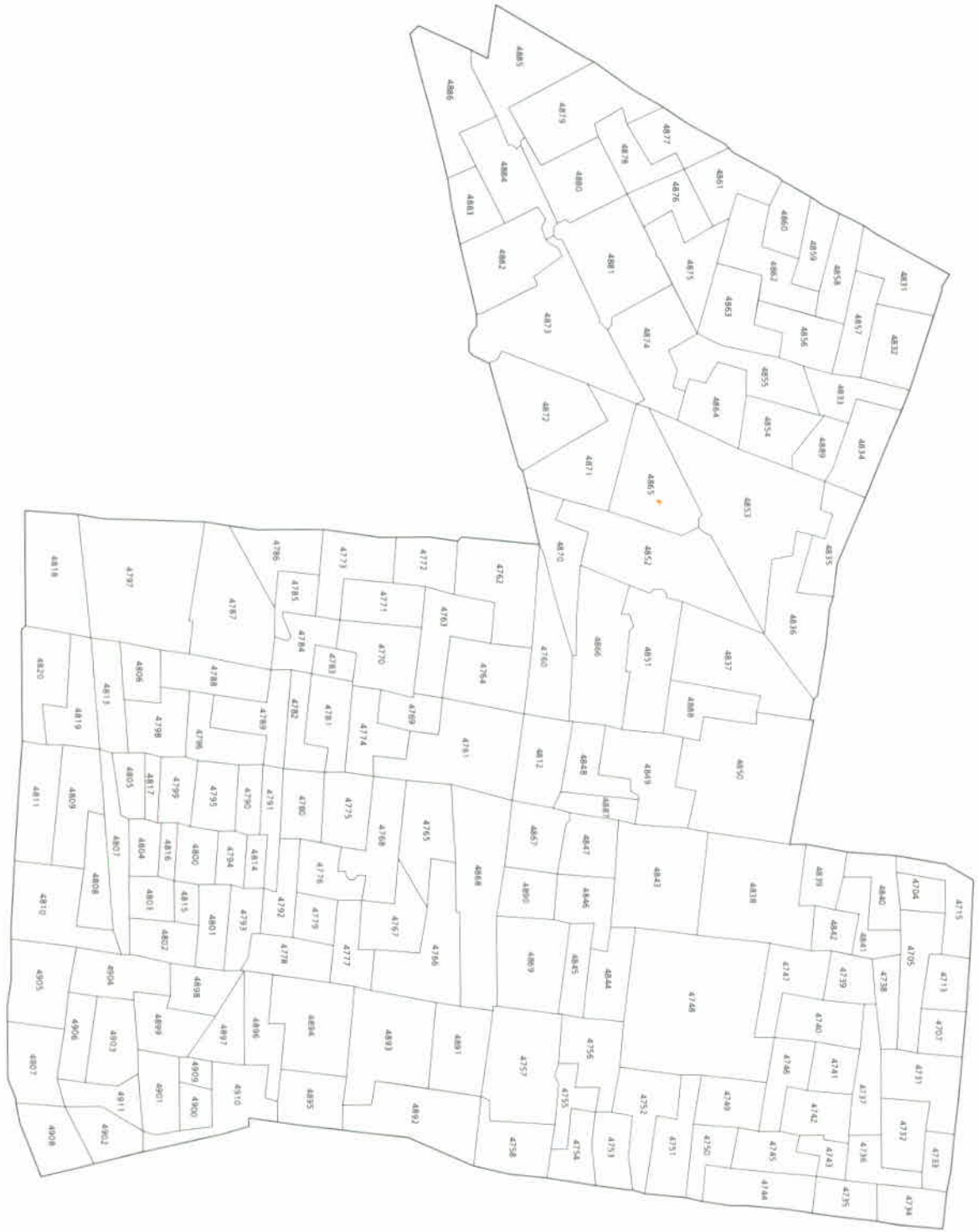


CARACTERÍSTICAS DEL ÁREA:

Es uno de los distritos con mayores vías de comunicación entre las que destacan las avenidas Andrés Molina Enríquez (Eje 1 Oriente), Anillo de Circunvalación, Arcos de Belén, Balderas, Bucareli (Eje 1 Poniente), Chapultepec, Cuauhtémoc, de los Insurgentes Centro y Sur, del Taller, Dr. Olvera, Froy Servando Teresa de Mier, José María Iazaga, José Peón Contreras, Lorenzo Boturini, Paseo de la Reforma, Rayón y Ribera de San Cosme, las calzadas Chabacano, de la Viga, Melchor Ocampo, San Antonio Abad, Eje Central Lázaro Cárdenas, Florencia, Monterrey, Río Mississippi, Río Tiber, Salamanca, Sevilla, Viaducto Presidente Miguel Alemán y Viaducto Río de la Piedad. La colonias que lo integran son Algarín, Asturias, Buenos Aires, Centro, Cuauhtémoc, Doctores, Esperanza, Juárez, Morelos (parte), Obrera, Paulino Navarro, San Rafael, Tabacalera, Tránsito y Vista Alegre. Destacan lugares de interés público como el Palacio Nacional, el Antiguo Colegio de San Ildefonso y la Universidad Claustro de Sor Juana.

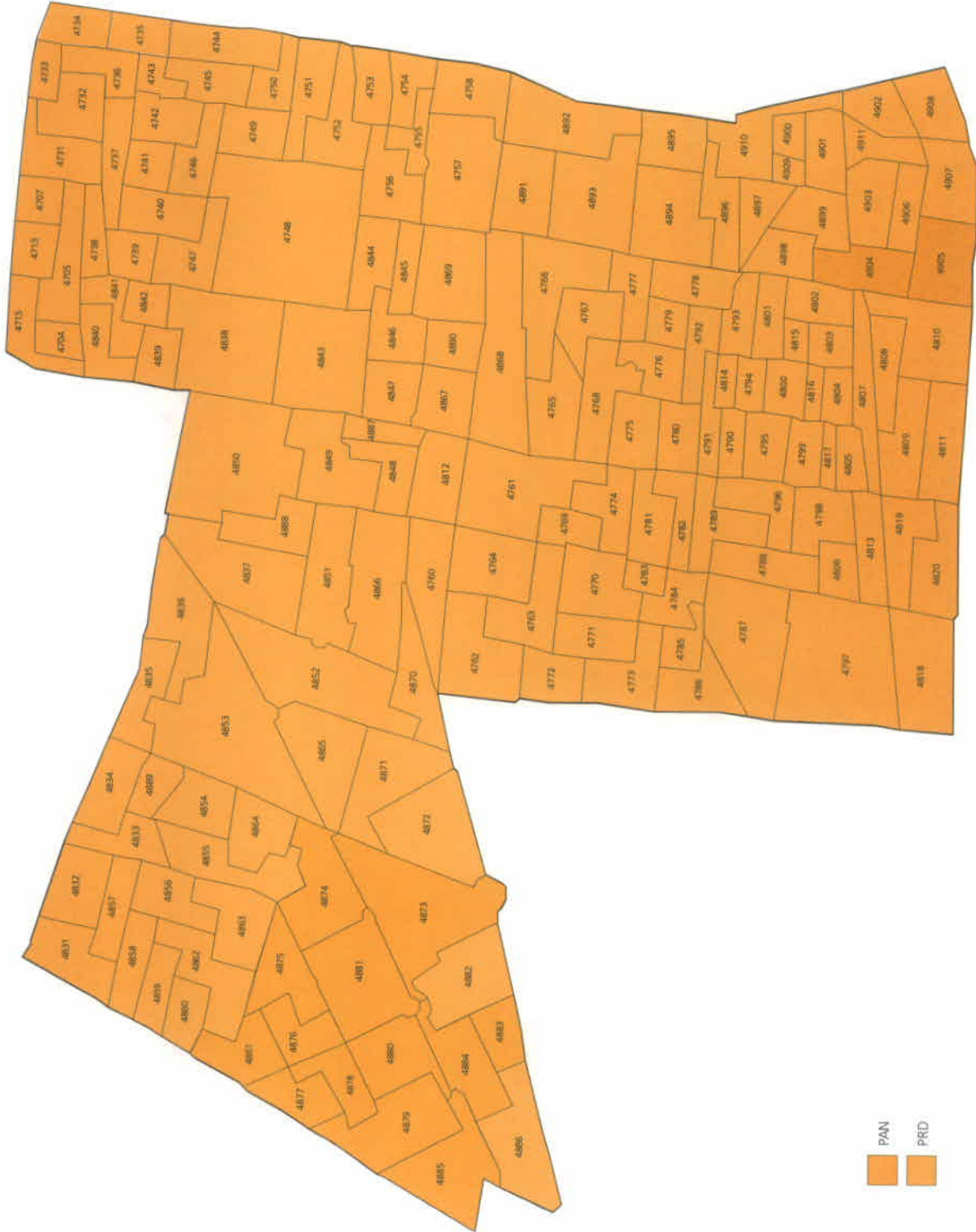
CONFORMACIÓN SECCIONAL POR
DISTRITO ELECTORAL LOCAL

DIPUTADOS DE MAYORÍA RELATIVA



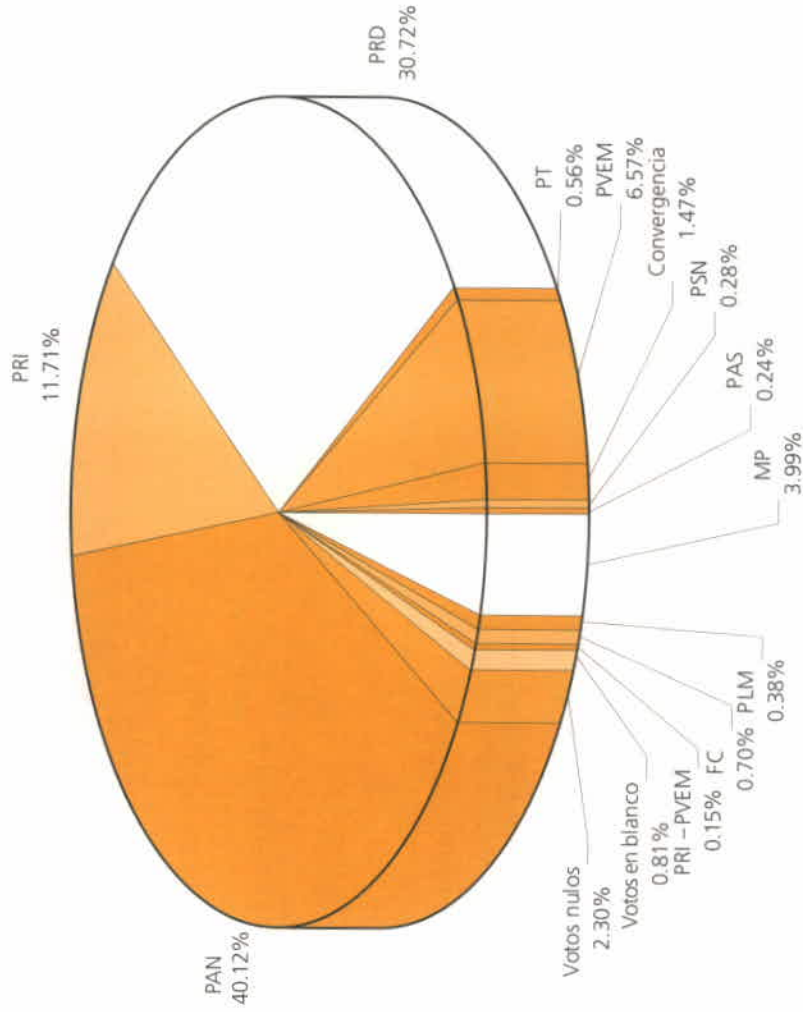
PRIMERA FUERZA POR SECCIÓN Y
DISTRITO ELECTORAL LOCAL

DIPUTADOS DE MAYORÍA RELATIVA



PORCENTAJE DE VOTACIÓN POR PARTIDO POLÍTICO O
CANDIDATURA COMÚN POR DISTRITO ELECTORAL LOCAL

DIPUTADOS DE MAYORÍA RELATIVA



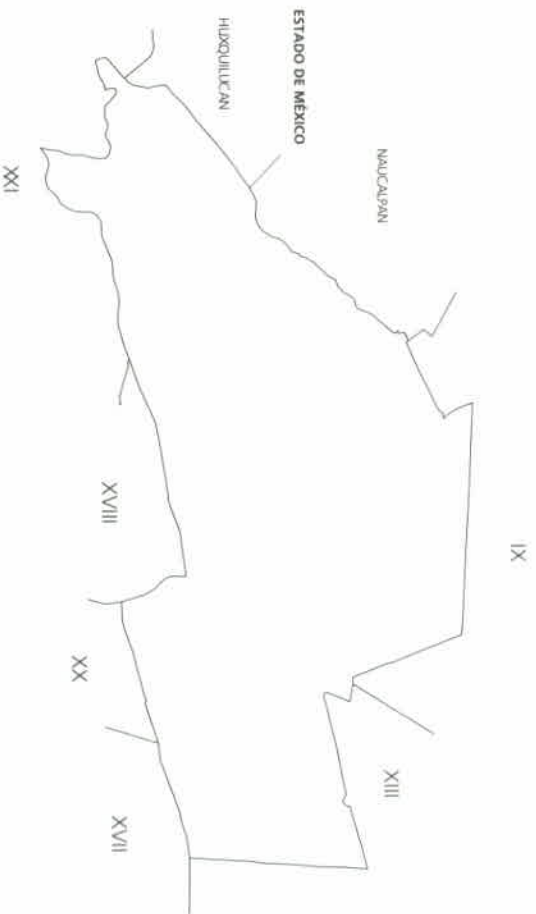
CARACTERÍSTICAS DEL
DISTRITO ELECTORAL LOCAL

DIPUTADOS DE MAYORÍA RELATIVA

UBICACIÓN:

Este distrito converge en las delegaciones Miguel Hidalgo y Cuauhtémoc, colinda al norte con los distritos IX y XIII que se ubican en las delegaciones Miguel Hidalgo y Cuauhtémoc respectivamente, al sur con los distritos XVII que se ubica en la delegación Benito Juárez, el XX que es compartido por las delegaciones Benito Juárez y Álvaro Obregón, con el XVIII que se ubica en la delegación Álvaro Obregón y con el XXI que converge en las delegaciones Álvaro Obregón y Cuajimalpa de Morelos, al oriente con el distrito XIII que se ubica en la delegación Cuauhtémoc, y al poniente con los municipios meauquenses de Huixquilucan y Naucalpan.

NÚMERO DE SECCIONES QUE LO INTEGRAN:	180
SUPERFICIE (KM ²):	33.36
NÚMERO DE HABITANTES:	217,126
NÚMERO DE CIUDADANOS INSCRITOS EN LA LISTA NOMINAL:	185,428
PORCENTAJE DE HOMBRES:	45.73
PORCENTAJE DE MUJERES:	54.27
NÚMERO TOTAL DE CIUDADANOS QUE VOTARON:	81,488



CARACTERÍSTICAS DEL ÁREA:

Las principales vías de acceso en este distrito son las avenidas Baja California, Benjamín Franklin, Chapultepec, Constituyentes, Cuauhtémoc, Ejército Nacional Mexicano, de los Insurgentes Sur, Jalisco, José Vasconcelos, Monterrey, Nuevo León, Observatorio, Parque Ufa, Paseo de las Palmas, Patriotismo, Revolución, Salimanca, Boulevard Adolfo López Mateos y Manuel Avila Camacho; las calzadas General Mariano Escobedo y México Tacuba; Viaducto Presidente Miguel Alemán y Viaducto Río Becerra. Entre los más destacados asentamientos humanos conocidos en esta zona se encuentran las colonias Condesa, Hipódromo, Hipódromo Condesa, Roma Norte y Roma Sur, que pertenecen a la delegación Cuauhtémoc; Bosques de Chapultepec I, II, y III, secciones, Daniel Garza, Escandón, Lomas de Chapultepec secciones I, II, III, IV, V, VI, VII y VIII, Molino del Rey, Observatorio, Polanco I, II, III, IV y V, Reforma Social, San Miguel Chapultepec y Tacubaya, de la delegación Miguel Hidalgo. En el distrito se localiza el Bosque de Chapultepec, el Museo de Antropología, el Auditorio Nacional, así como Los Pinos, residencia oficial del Poder Ejecutivo Federal.

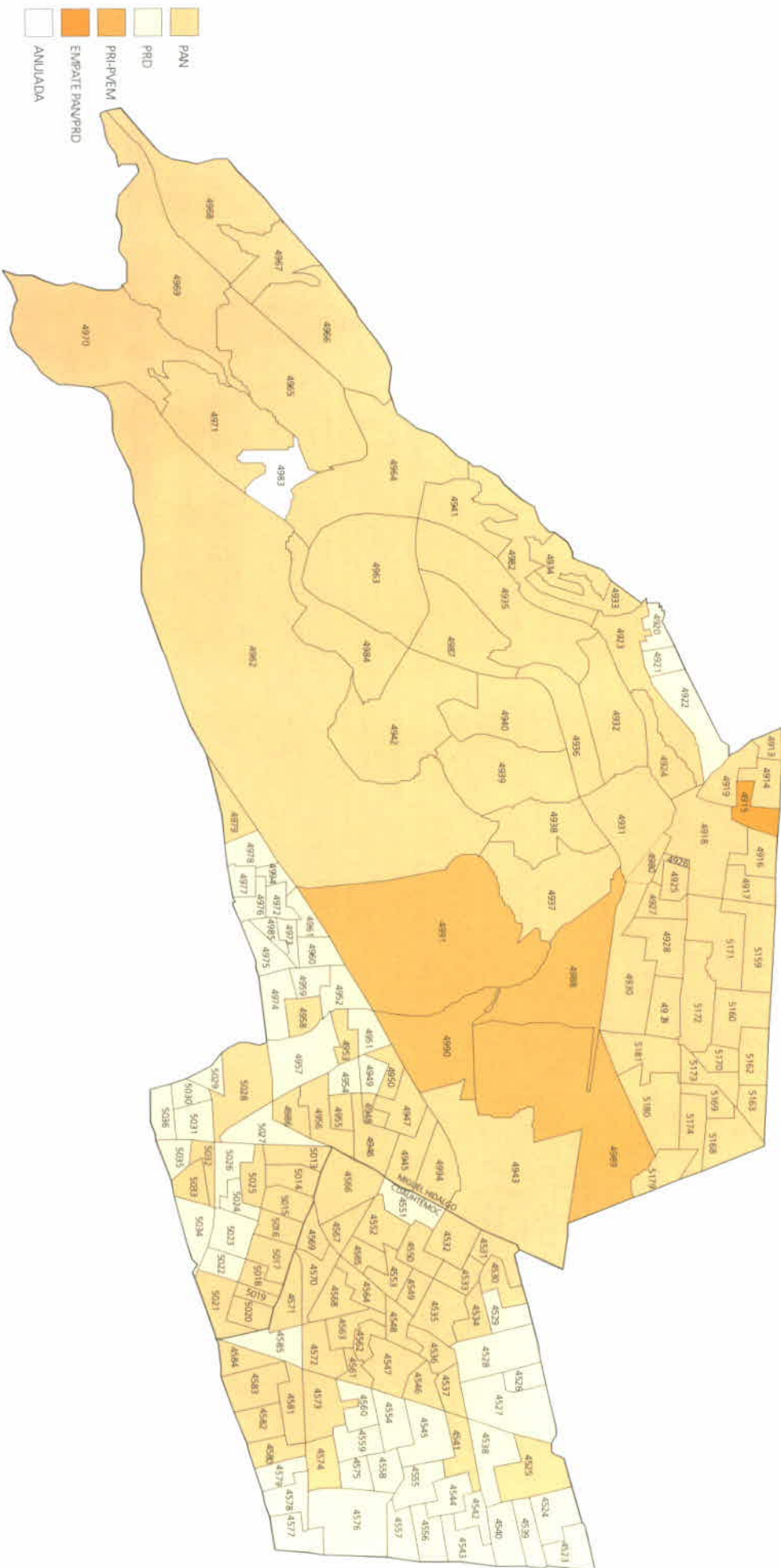
CONFORMACIÓN SECCIONAL POR
DISTRITO ELECTORAL LOCAL

DIPUTADOS DE MAYORÍA RELATIVA



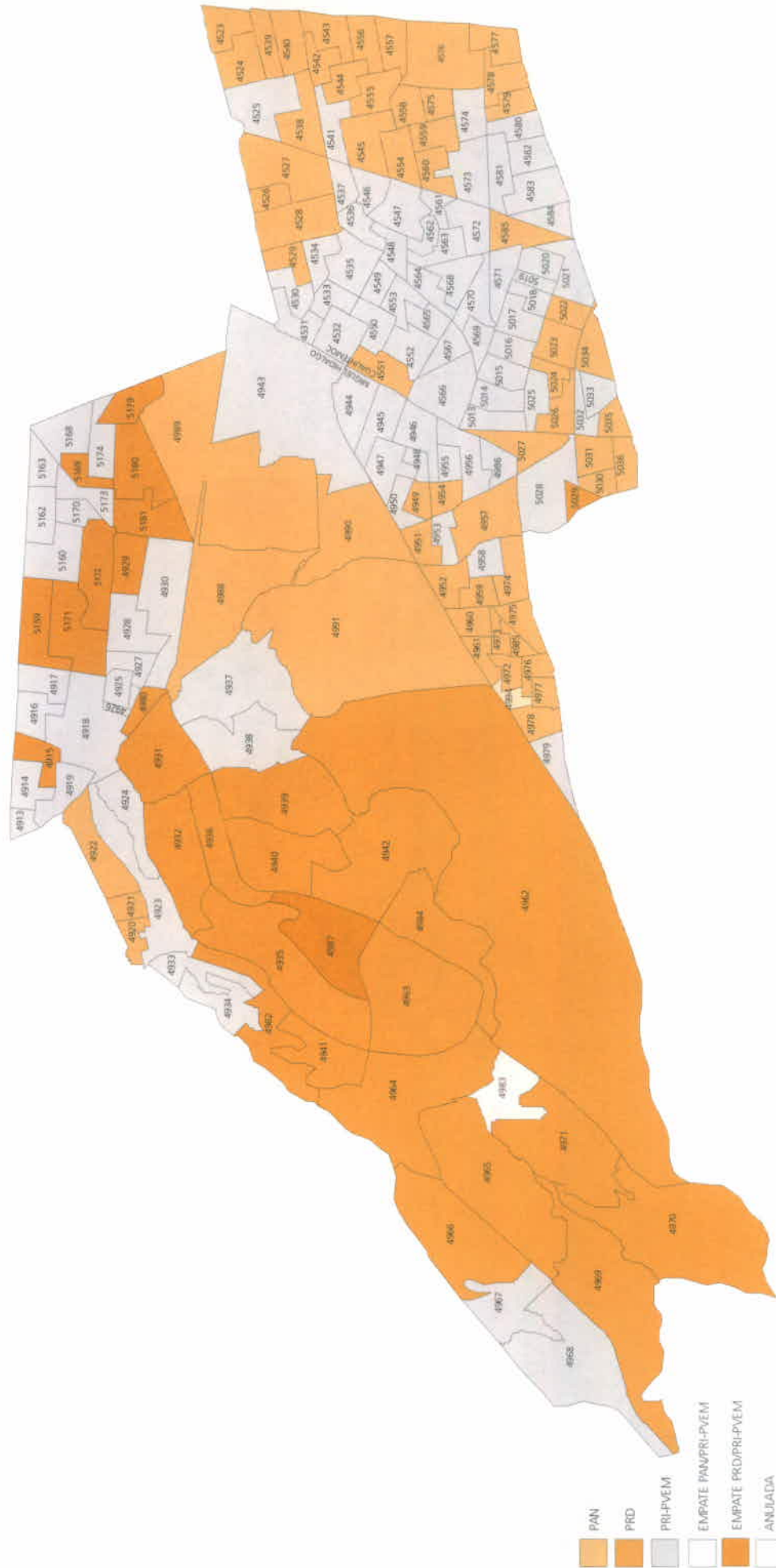
PRIMERA FUERZA POR SECCIÓN Y
DISTRITO ELECTORAL LOCAL

DIPUTADOS DE MAYORÍA RELATIVA



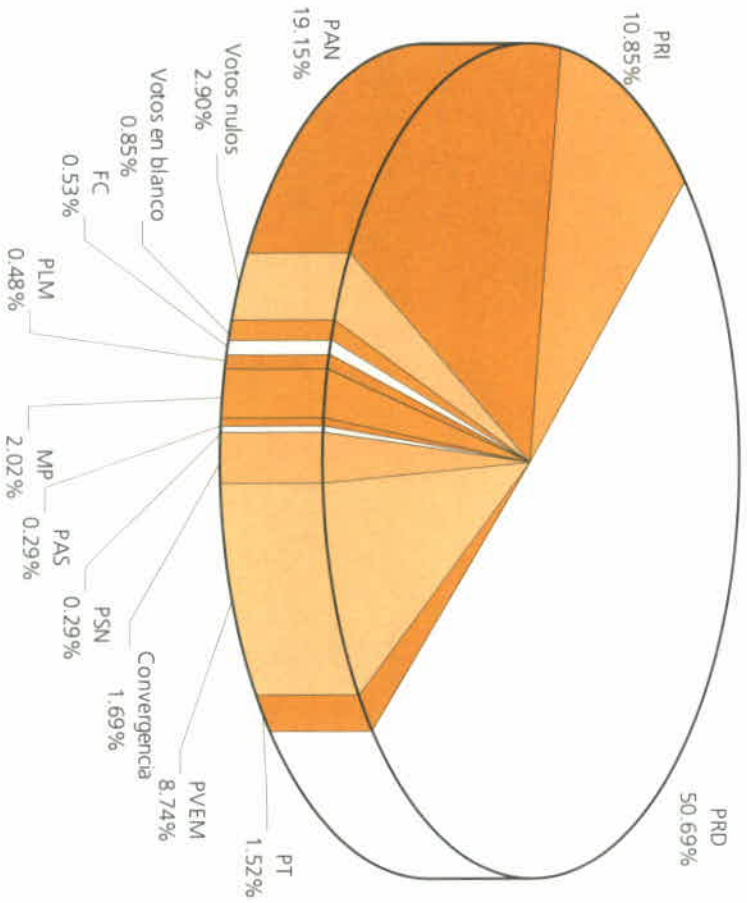
SEGUNDA FUERZA POR SECCIÓN Y
DISTRITO ELECTORAL LOCAL

DIPUTADOS DE MAYORÍA RELATIVA



PORCENTAJE DE VOTACIÓN POR PARTIDO POLÍTICO O CANDIDATURA COMÚN POR DISTRITO ELECTORAL LOCAL

DIPUTADOS DE MAYORÍA RELATIVA



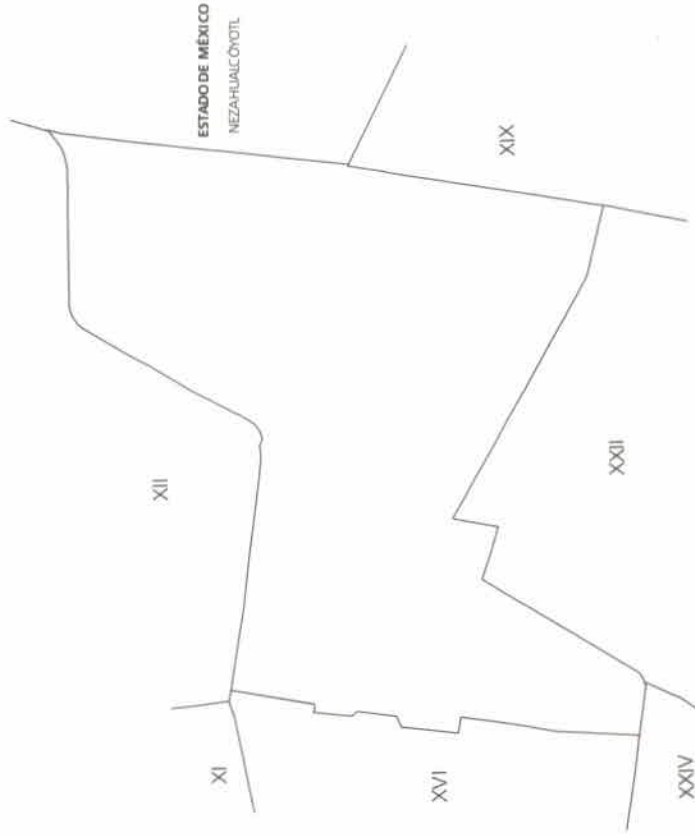
CARACTERÍSTICAS DEL
DISTRITO ELECTORAL LOCAL

DIPUTADOS DE MAYORÍA RELATIVA

UBICACIÓN:

Se localiza en la delegación Iztacalco, limita al norte con el distrito XII de la delegación Venustiano Carranza; al sur con los distritos XXII y XXIV de la delegación Iztapalapa; al oriente con el municipio de Nezahualcóyotl, Estado de México y con el distrito XIX que forma parte de la delegación Iztapalapa, y al poniente con el distrito XVI que pertenece a la misma delegación de Iztacalco.

NÚMERO DE SECCIONES QUE LO INTEGRAN:	157
SUPERFICIE (KM ²):	12.59
NÚMERO DE HABITANTES:	212,434
NÚMERO DE CIUDADANOS INSCRITOS EN LA LISTA NOMINAL:	175,909
PORCENTAJE DE HOMBRES:	47.74
PORCENTAJE DE MUJERES:	52.26
NÚMERO TOTAL DE CIUDADANOS QUE VOTARON:	74,912



CARACTERÍSTICAS DEL ÁREA:

Las principales vías de comunicación que se identifican en esta zona son el Anillo Periférico Oriente (Calle 7), Anillo Periférico Oriente (Canal de San Juan), las avenidas Atili, Canal de Río Churubusco, Central, Javier Rojo Gómez (Eje 5 Oriente), Río Churubusco (Circuito Interior), Té (Eje 4 Sur) y Vainilla, así como la Calzada Ignacio Zaragoza y Viaducto Río de la Piedad. Entre los asentamientos humanos que destacan están las colonias Agrícola Oriental, Ampliación Ramos Millán, Carlos Zapata Vela, Cuchilla Agrícola Oriental, Cuchilla Ramos Millán y Parititlán; las unidades habitacionales Agua Caliente I, II y III, Belisario Domínguez, Canal de San Juan, Central Parititlán, Ignacio Zaragoza, Indeco, Mujeres Ilustres, Residencial Miravalle y 14 de Diciembre, entre otras. En este distrito se localiza la Ciudad Deportiva y la Escuela Preparatoria 2 de la UNAM.

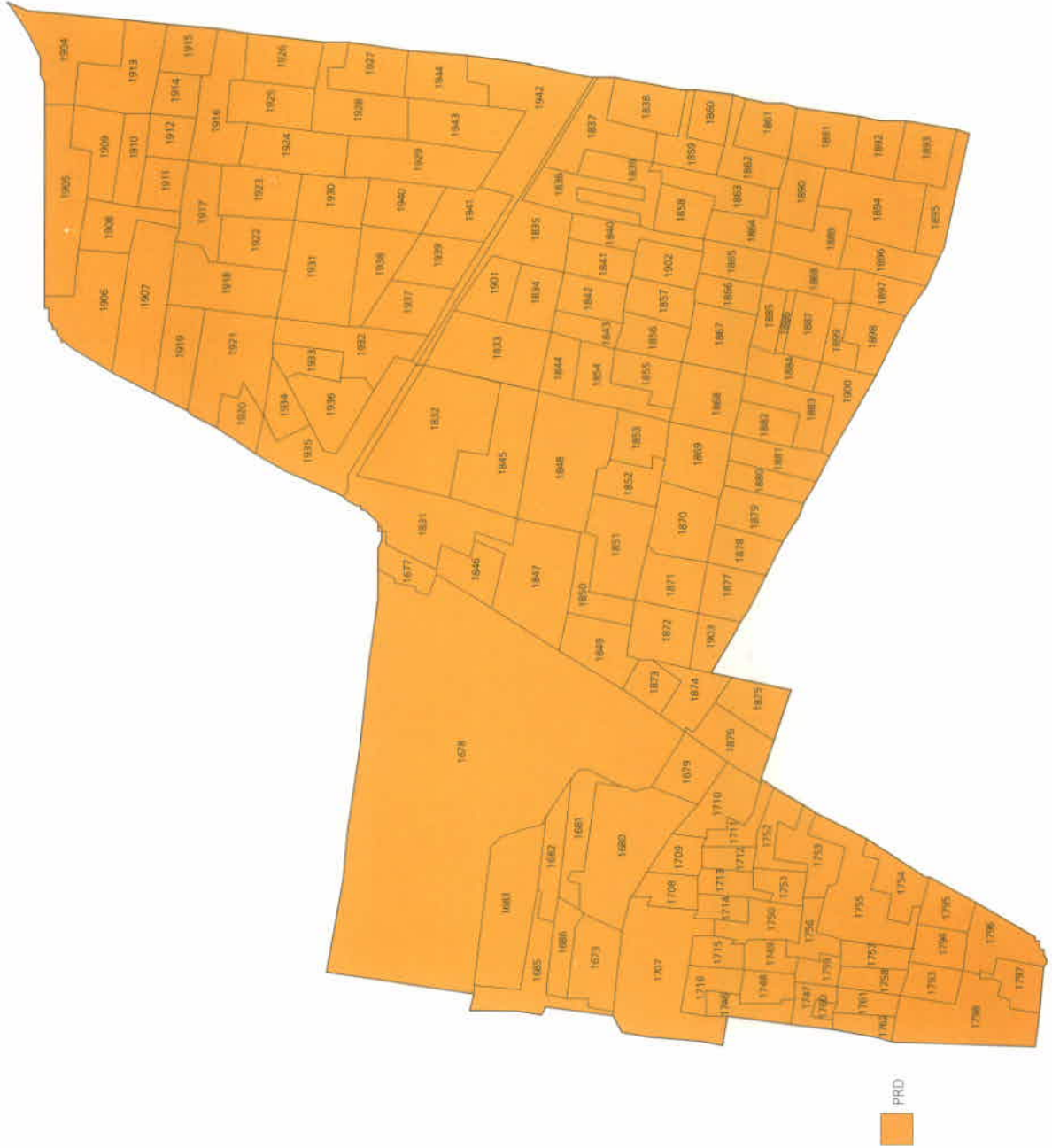
CONFORMACIÓN SECCIONAL POR
DISTRITO ELECTORAL LOCAL

DIPUTADOS DE MAYORÍA RELATIVA



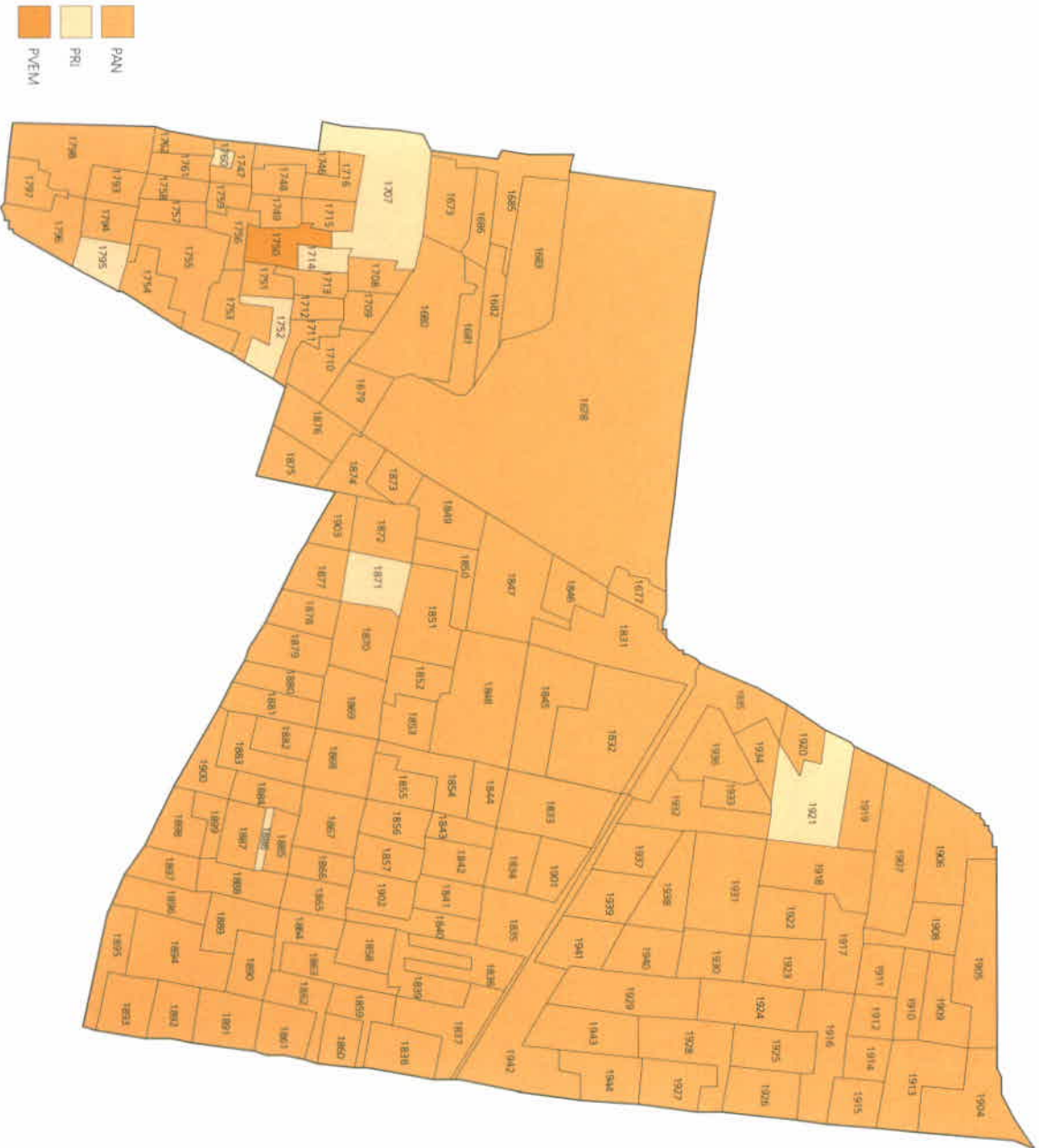
PRIMERA FUERZA POR SECCIÓN Y
DISTRITO ELECTORAL LOCAL

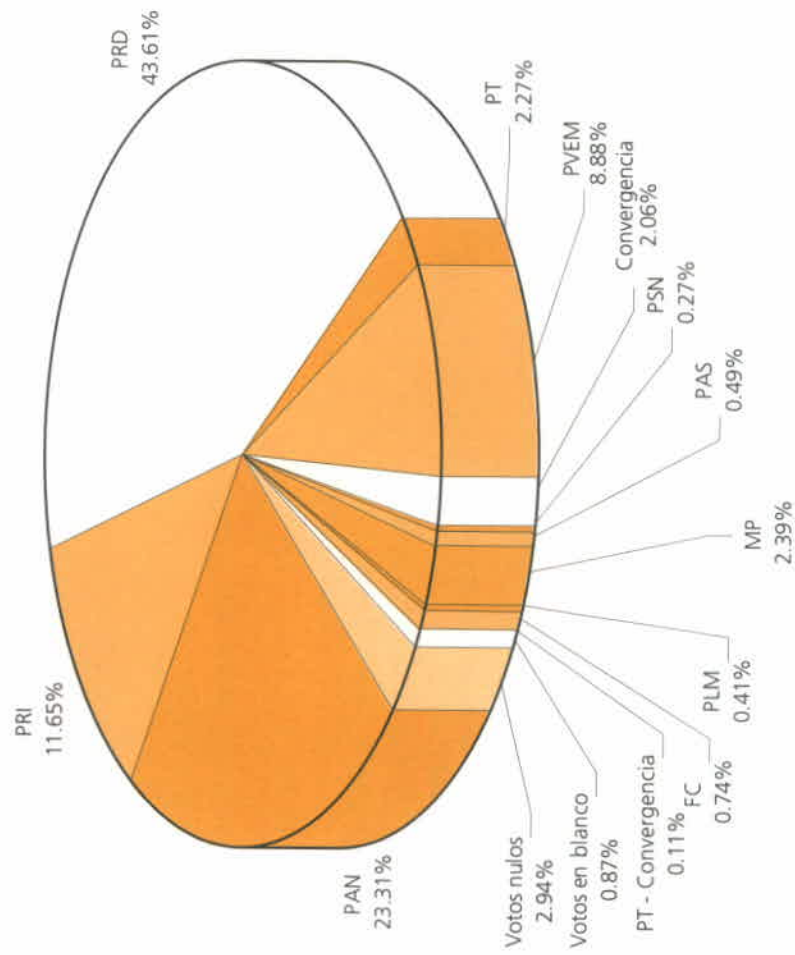
DIPUTADOS DE MAYORÍA RELATIVA



SEGUNDA FUERZA POR SECCIÓN Y
DISTRITO ELECTORAL LOCAL

DIPUTADOS DE MAYORÍA RELATIVA





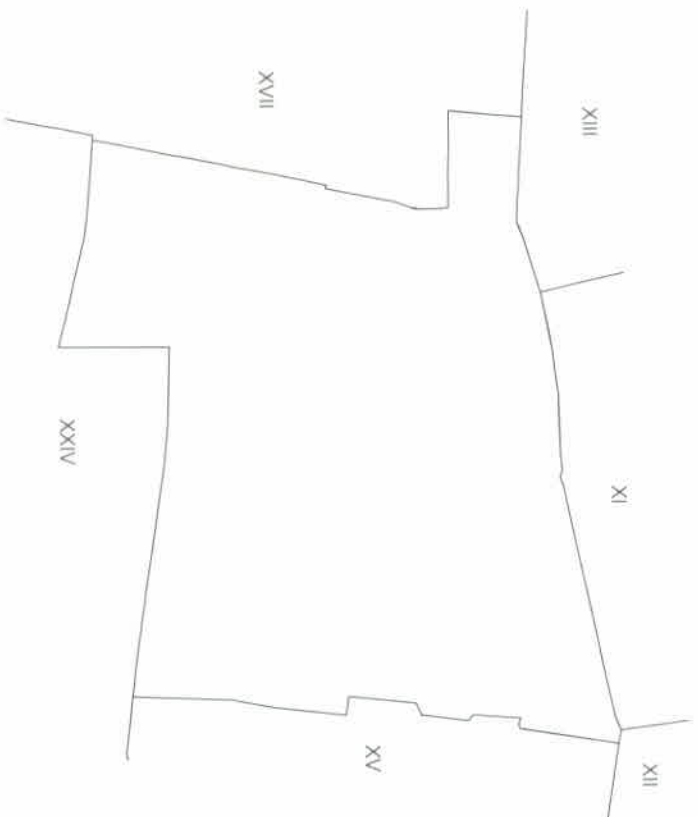
CARACTERÍSTICAS DEL
DISTRITO ELECTORAL LOCAL

DIPUTADOS DE MAYORÍA RELATIVA

UBICACIÓN:

Se localiza en el perímetro de la delegación Iztacalco; colinda al norte con los distritos XI y XIII que se ubican en las delegaciones Venustiano Carranza y Cuauhtémoc, respectivamente; al sur con el distrito XXIV de Iztapalapa; al oriente con el XV de la misma delegación Iztacalco, y al poniente con el distrito XVII de Benito Juárez.

NÚMERO DE SECCIONES QUE LO INTEGRAN:	142
SUPERFICIE (KM ²):	10.45
NÚMERO DE HABITANTES:	198,887
NÚMERO DE CIUDADANOS INSCRITOS EN LA LISTA NOMINAL:	160,849
PORCENTAJE DE HOMBRES:	47.19
PORCENTAJE DE MUJERES:	52.81
NÚMERO TOTAL DE CIUDADANOS QUE VOTARON:	72,744



CARACTERÍSTICAS DEL ÁREA:

Las principales vías de comunicación que recorren el distrito son las avenidas Andrés Molina Enriquez (Eje 1 Oriente), Anil (Eje 3 Sur), Azúcar, Congreso de la Unión (Eje 2 Oriente), Francisco del Paso y Troncoso (Eje 3 Oriente), Playa Pie de la Cuesta (Eje 6 Sur), Plutarco Elías Calles, calzadas de la Viga (Eje 2 Oriente) y de Tlalpan, Circuito Interior (Avenida Río Churubusco) y Viaducto Río de la Piedad. Las principales colonias que se encuentran en este distrito son el Campamento 2 de Octubre o La Cruz Coyula, Gabriel Ramos Millán, Granjas México Poniente, Juventino Rosas, Militar Marte, Nueva Santa Anita, Picos Iztacalco, Reforma Iztacalhuatl Norte y Sur, Santa Anita y Viaducto Piedad; los barrios De los Reyes, San Francisco Kicatongo, San Miguel, Santiago Norte y Sur y Zapotla; y las unidades habitacionales Amado Nervo, Intonavit Iztacalco y Mártires de Tlatelolco, entre otras. Entre los lugares de interés público destacan el Palacio de los Deportes, el Deportivo Coyula y el Parque Mariano Matamoros.

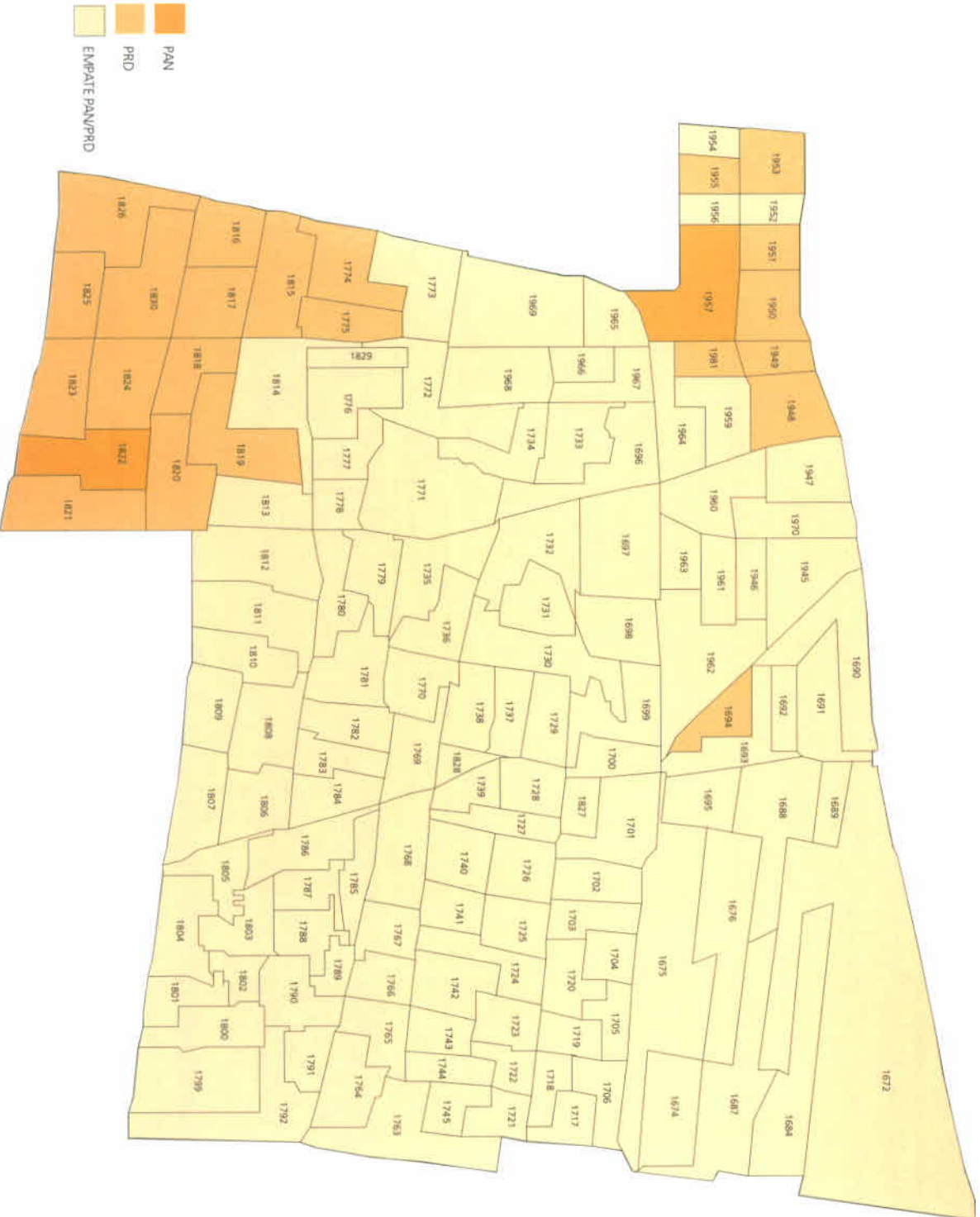
CONFORMACIÓN SECCIONAL POR
DISTRITO ELECTORAL LOCAL

DIPUTADOS DE MAYORÍA RELATIVA



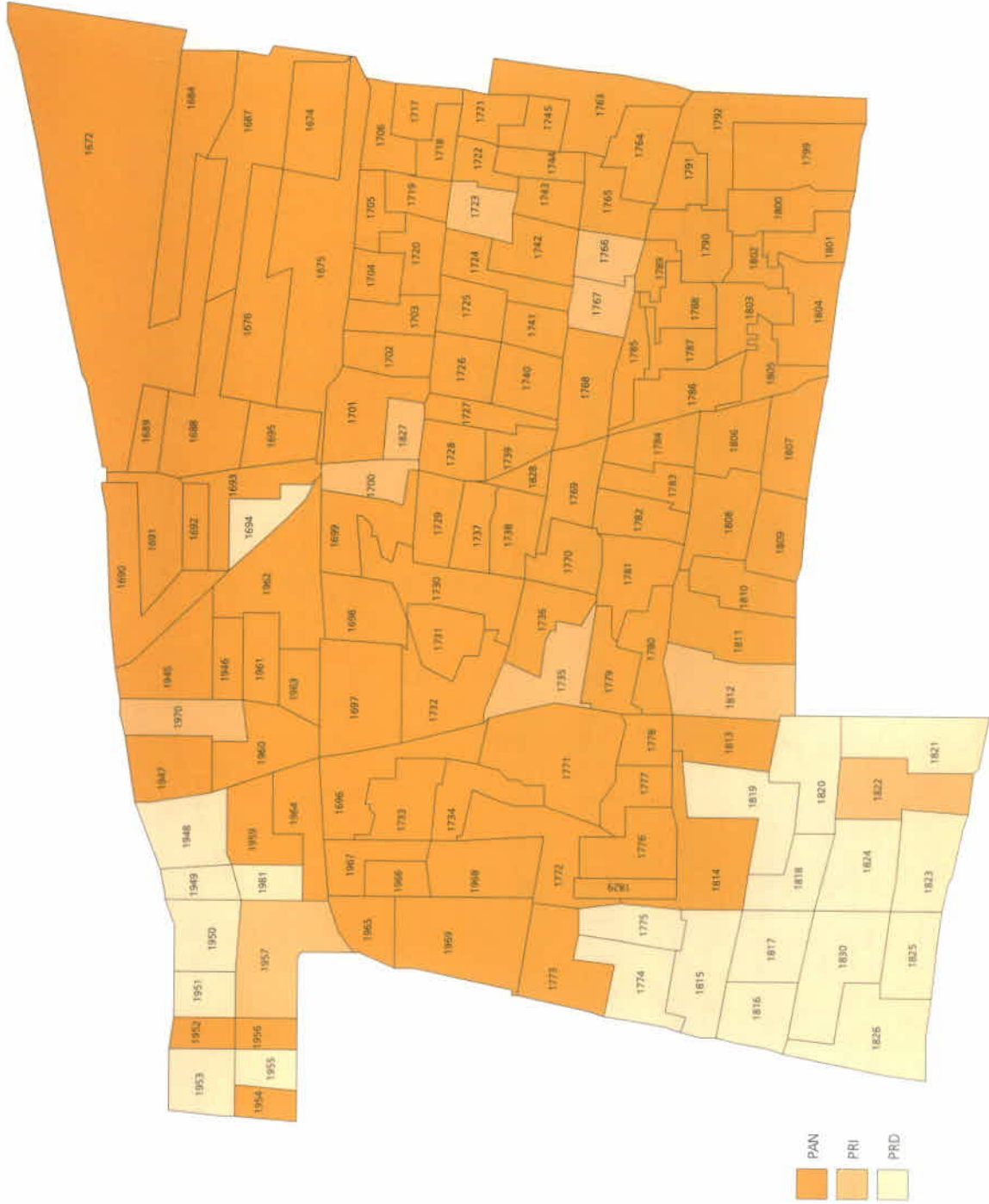
PRIMERA FUERZA POR SECCIÓN Y
DISTRITO ELECTORAL LOCAL

DIPUTADOS DE MAYORÍA RELATIVA



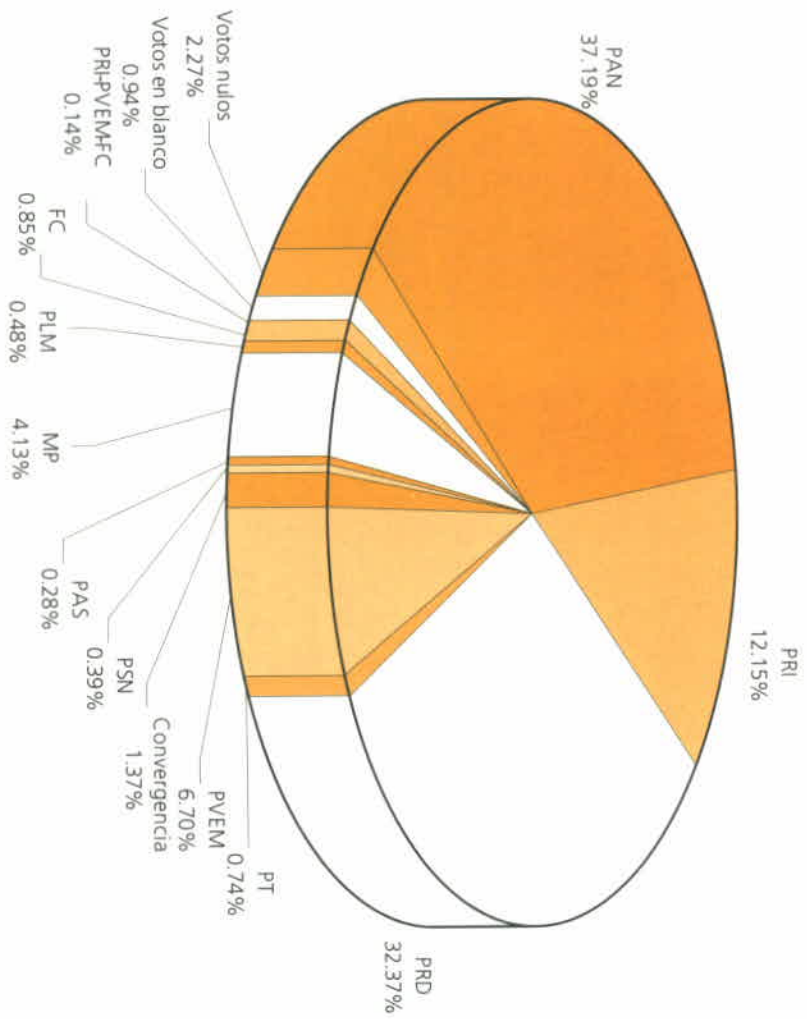
SEGUNDA FUERZA POR SECCIÓN Y
DISTRITO ELECTORAL LOCAL

DIPUTADOS DE MAYORÍA RELATIVA



PORCENTAJE DE VOTACIÓN POR PARTIDO POLÍTICO O CANDIDATURA COMÚN POR DISTRITO ELECTORAL LOCAL

DIPUTADOS DE MAYORÍA RELATIVA

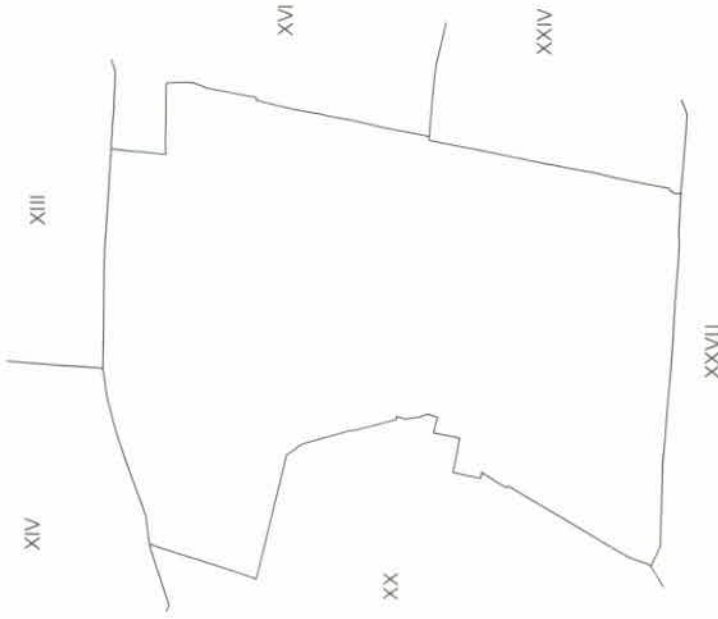


CARACTERÍSTICAS DEL
DISTRITO ELECTORAL LOCAL

DIPUTADOS DE MAYORÍA RELATIVA

UBICACIÓN:

Forma parte de la delegación Benito Juárez; limita al norte con el distrito XIII que se ubica en la delegación Cuauhtémoc, y el XIV que converge en las delegaciones Cuauhtémoc y Miguel Hidalgo; al sur con el distrito XXVII de Coyoacán, al oriente con los distritos XVI de Iztacalco y XXIV de Iztapalapa, y al poniente con el distrito XX que se conforma con territorio de las delegaciones Benito Juárez y Álvaro Obregón.



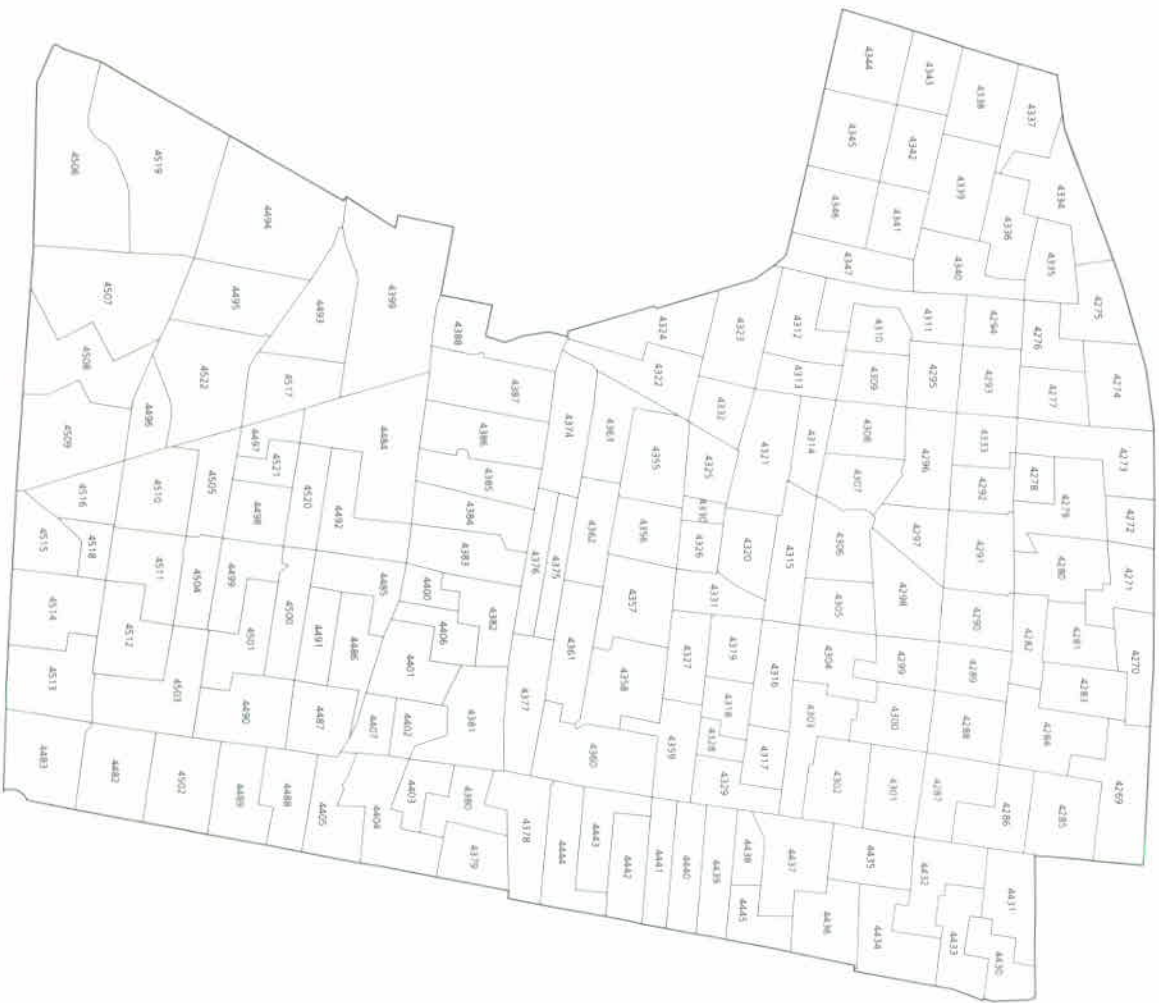
NÚMERO DE SECCIONES QUE LO INTEGRAN:	169
SUPERFICIE (KM ²):	16.23
NÚMERO DE HABITANTES:	242,004
NÚMERO DE CIUDADANOS INSCRITOS EN LA LISTA NOMINAL:	214,825
PORCENTAJE DE HOMBRES:	44.66
PORCENTAJE DE MUJERES:	55.34
NÚMERO TOTAL DE CIUDADANOS QUE VOTARON:	103,697

CARACTERÍSTICAS DEL ÁREA:

Las principales vías de comunicación que se encuentran en el distrito son las avenidas Amores (Eje 3 Poniente), Ángel Urraza (Eje 6 Sur), Coyoacán (Eje 3 Poniente), Cuauhtémoc (Eje 1 Poniente), de los Insurgentes Sur, División del Norte, Dr. José María Véniz, Eugenia (Eje 5 Sur), Municipio Libre (Eje 7 Sur), Popocatepeti (Eje 8 Sur), Río Churubusco (Circuito Interior), Río Mixcoac y Universidad, las calzadas de Tlalpan y Ermita Iztapalapa y el Eje Central Lázaro Cárdenas, entre otros. Entre las colonias que conforman el distrito destacan Alamos, Atenor Salas, Del Valle Norte y Sur, esta última compartida con el distrito XX, Ermita, General Anaya, Independencia, Letrán Valle, Narvarte Oriente y Poniente, Nativitas, Portales Norte, Oriente y Sur, Postal, Vertiz Narvarte y Zacahuitzco; y las unidades habitacionales Esperanza y Narvarte Unidad IMSS. Entre los lugares de interés público que se ubican en la zona están la Cineteca Nacional, la Alberca Olímpica Francisco Márquez, el Gimnasio Olímpico Juan de la Barrera y el Parque Francisco Villa o Parque de los Venados.

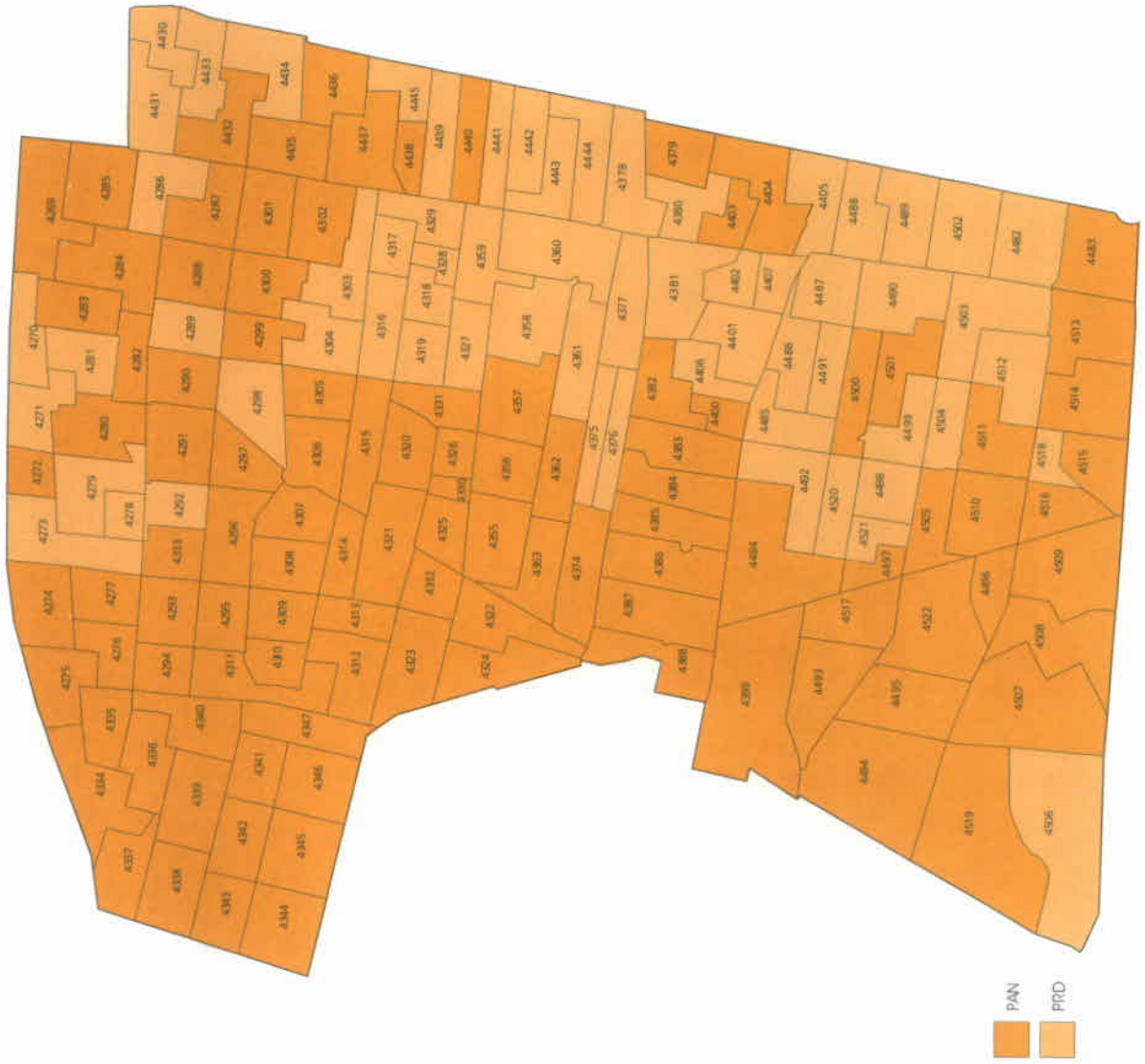
CONFORMACIÓN SECCIONAL POR
DISTRITO ELECTORAL LOCAL

DIPUTADOS DE MAYORÍA RELATIVA



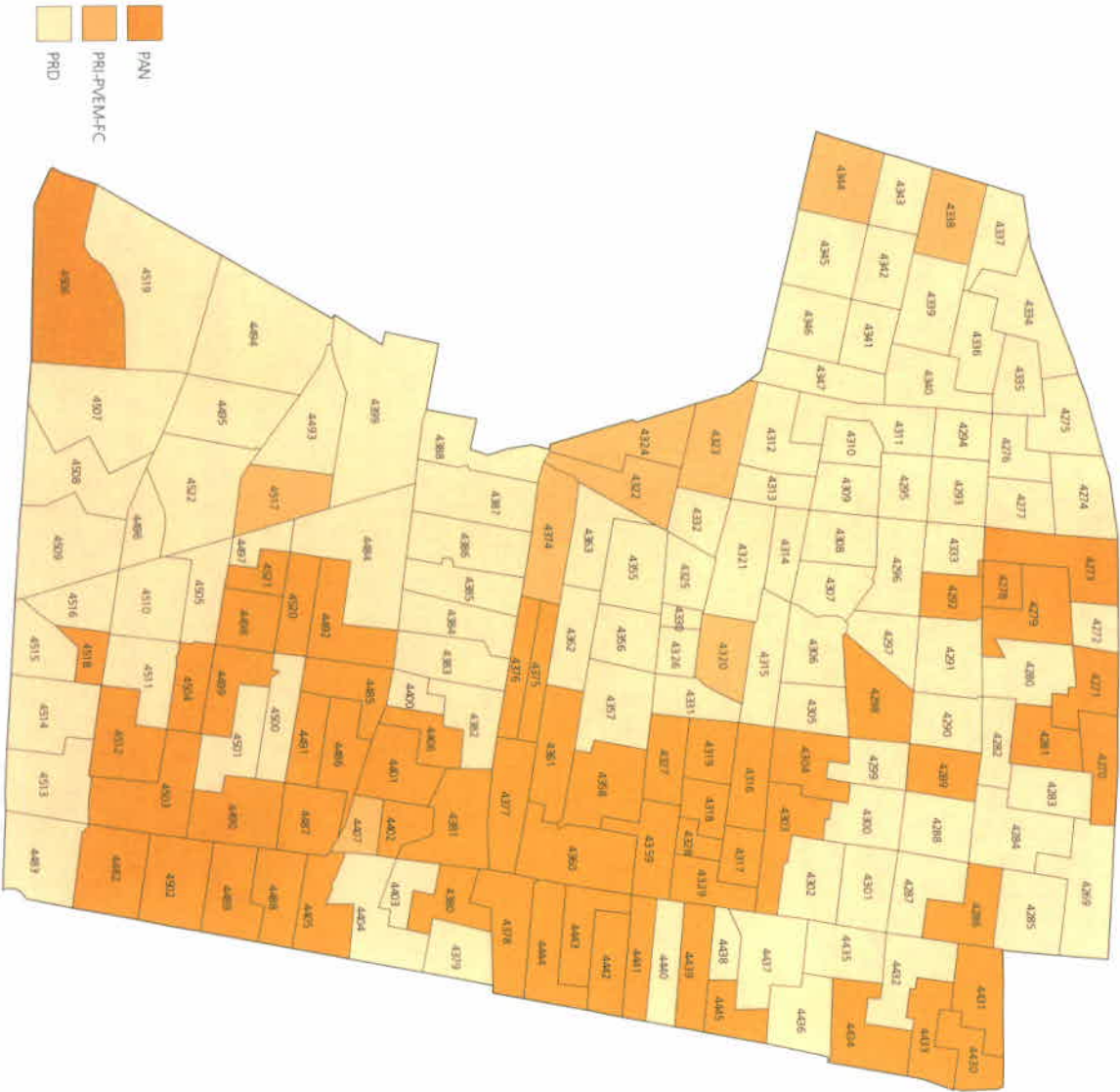
PRIMERA FUERZA POR SECCIÓN Y
DISTRITO ELECTORAL LOCAL

DIPUTADOS DE MAYORÍA RELATIVA



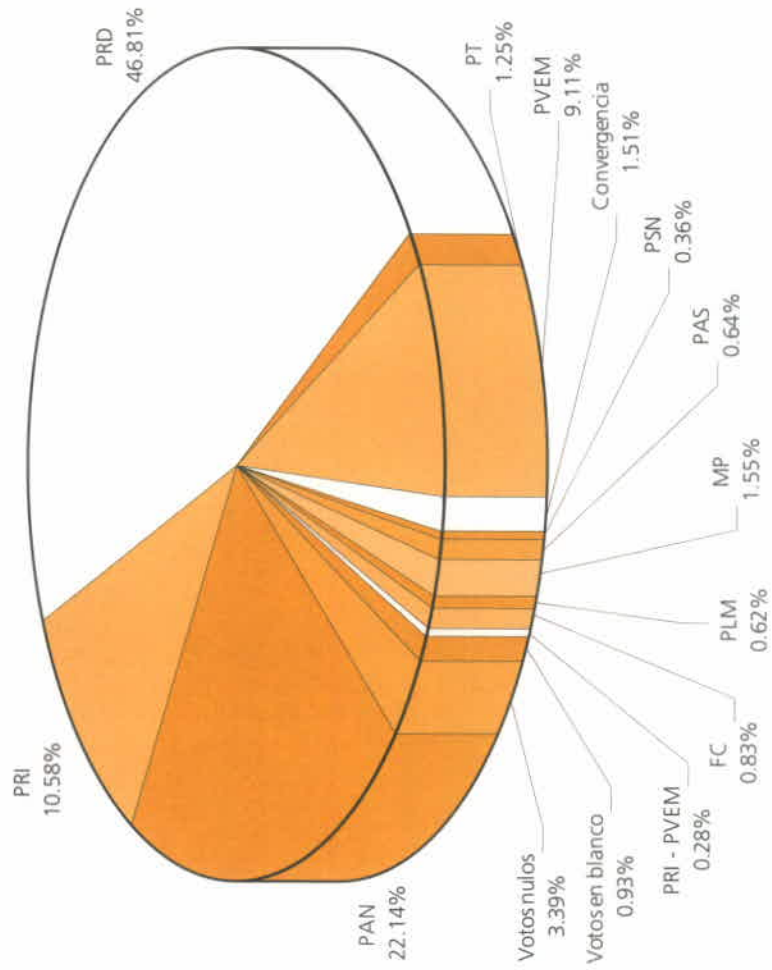
SEGUNDA FUERZA POR SECCIÓN Y
DISTRITO ELECTORAL LOCAL

DIPUTADOS DE MAYORÍA RELATIVA



PORCENTAJE DE VOTACIÓN POR PARTIDO POLÍTICO O
CANDIDATURA COMÚN POR DISTRITO ELECTORAL LOCAL

DIPUTADOS DE MAYORÍA RELATIVA

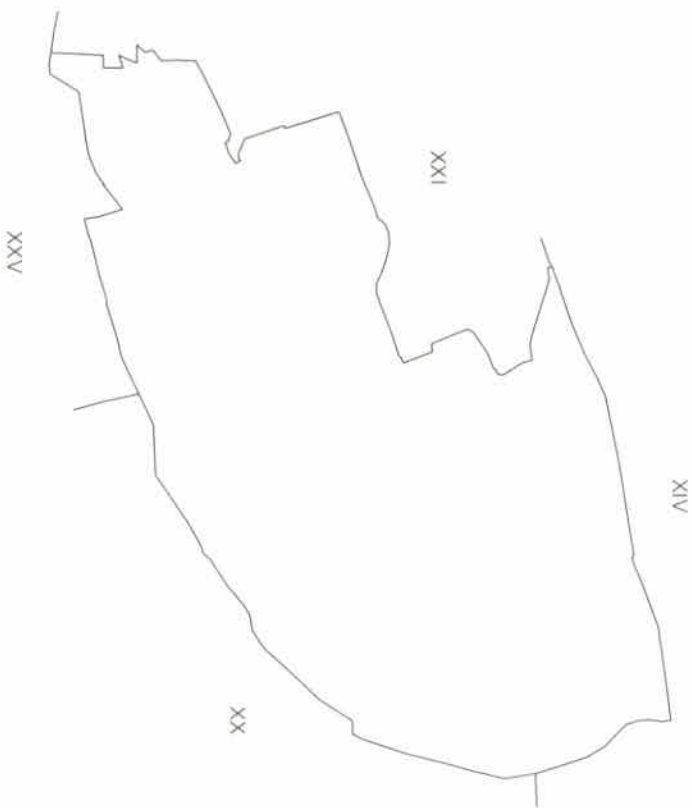


CARACTERÍSTICAS DEL
DISTRITO ELECTORAL LOCAL

DIPUTADOS DE MAYORÍA RELATIVA

UBICACIÓN: Se localiza en la delegación Alvaro Obregón, colinda al norte con el distrito XIV en la parte correspondiente a la delegación Miguel Hidalgo; al sur con el distrito XXV de Alvaro Obregón, al oriente con el distrito XX que se localiza en el perímetro de las delegaciones Alvaro Obregón y Benito Juárez, y al poniente con el distrito XXI que se ubica en la delegación Alvaro Obregón y se extiende a la delegación Cuajimalpa de Morelos.

NÚMERO DE SECCIONES QUE LO INTEGRAN:	143
SUPERFICIE (KM ²):	10.21
NÚMERO DE HABITANTES:	234,930
NÚMERO DE CIUDADANOS INSCRITOS EN LA LISTA NOMINAL:	177,930
PORCENTAJE DE HOMBRES:	47.71
PORCENTAJE DE MUJERES:	52.29
NÚMERO TOTAL DE CIUDADANOS QUE VOTARON:	77,790

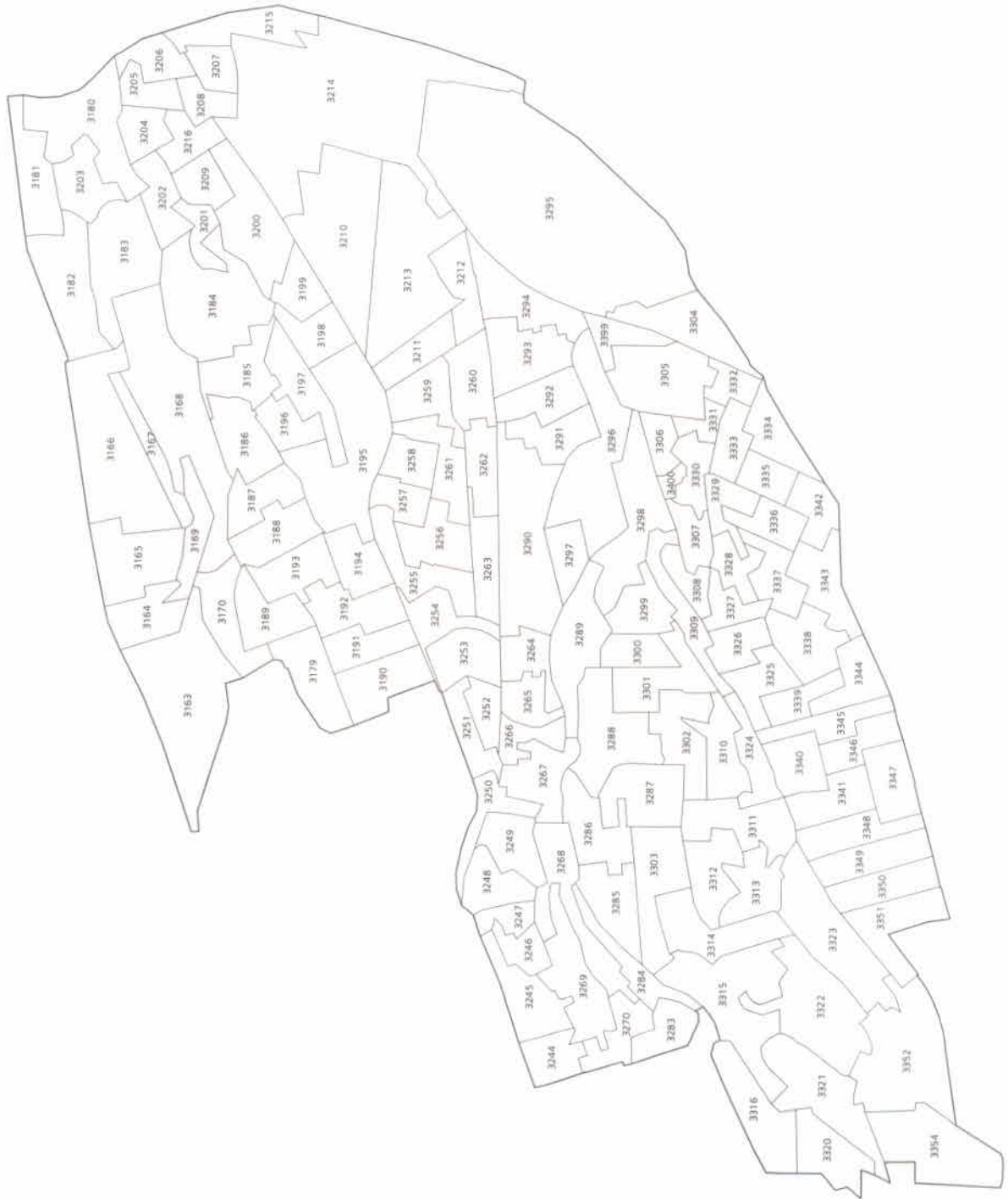


CARACTERÍSTICAS DEL AREA:

Entre las principales vías de acceso a este distrito se observan las avenidas Constituyentes, Observatorio, San Antonio (Eje 5 Sur), Santa Lucía y Tamaulipas; el Boulevard Adolfo López Mateos (Anillo Periférico), el Camino a Santa Fe y el Camino Real de Toluca. Entre los asentamientos humanos se ubican en el perímetro de este distrito se localizan las colonias Abraham González, Acueducto, Ampliación El Capulín, Ampliación Hidalgo, Ampliación Presidentes, Belavista, La Cañada 1ª y 2ª secciones, La Cebada, La Conchita, Cove, Francisco Villa, Lomas de Becerra, Lomas de Capula, Olivar del Conde (parte), El Pochto, El Rodeo, Polvora, los Reacomodos, el Cuernito y José María Pino Suárez, Barrio Norte y las unidades habitacionales Belén, Lomas de Becerra, Santa Fe IMSS y Sears Roebuck. Entre los lugares públicos que destacan en la zona se pueden mencionar la zona donde se ubican las oficinas de la delegación Alvaro Obregón, la Escuela Vocacional número 4 del IPN y el Centro de Seguridad Social Santa Fe IMSS.

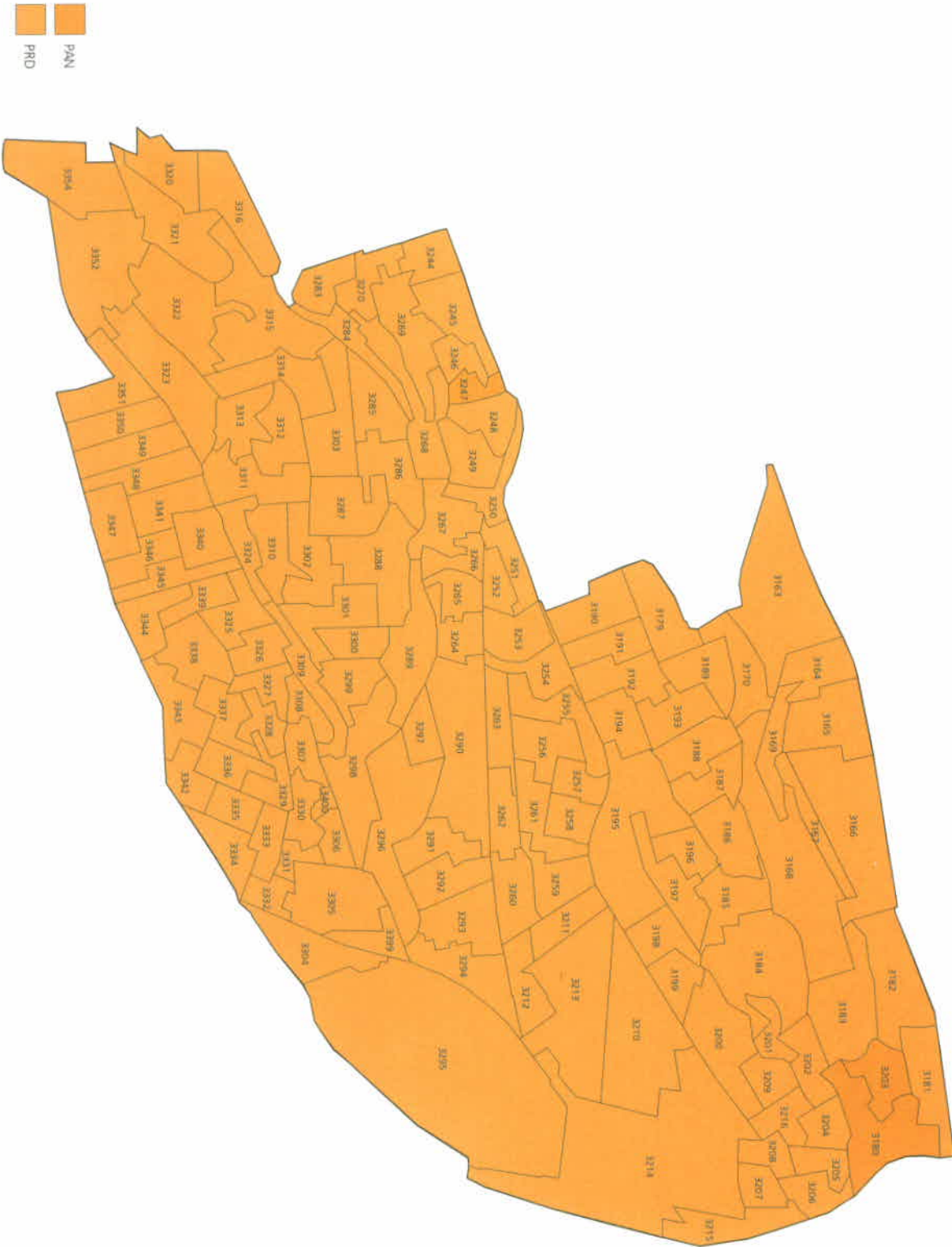
CONFORMACIÓN SECCIONAL POR
DISTRITO ELECTORAL LOCAL

DIPUTADOS DE MAYORÍA RELATIVA



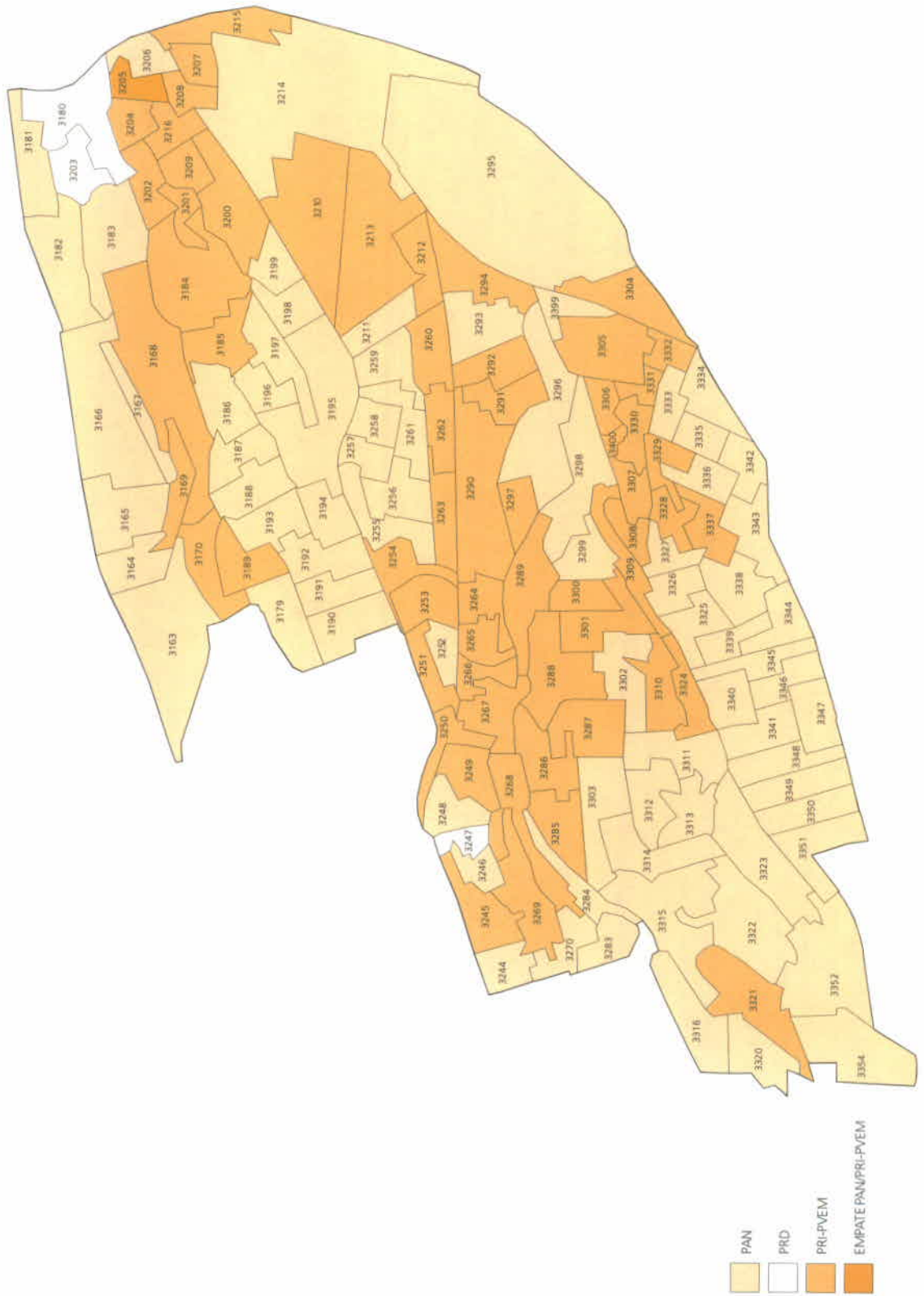
PRIMERA FUERZA POR SECCIÓN Y
DISTRITO ELECTORAL LOCAL

DIPUTADOS DE MAYORÍA RELATIVA



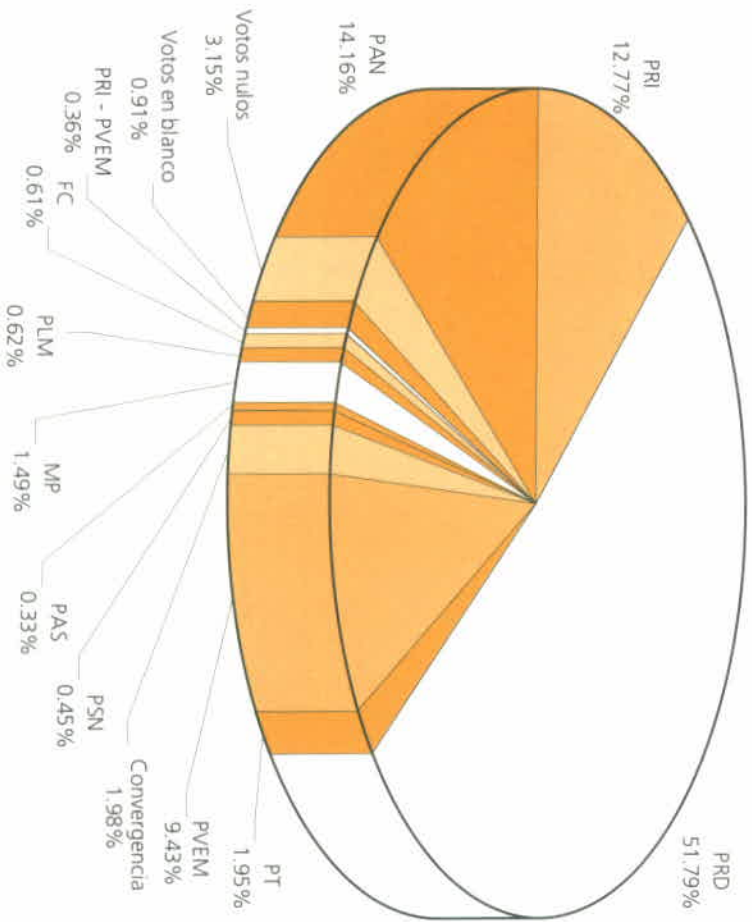
SEGUNDA FUERZA POR SECCIÓN Y
DISTRITO ELECTORAL LOCAL

DIPUTADOS DE MAYORÍA RELATIVA



PORCENTAJE DE VOTACIÓN POR PARTIDO POLÍTICO O CANDIDATURA COMÚN POR DISTRITO ELECTORAL LOCAL

DIPUTADOS DE MAYORÍA RELATIVA



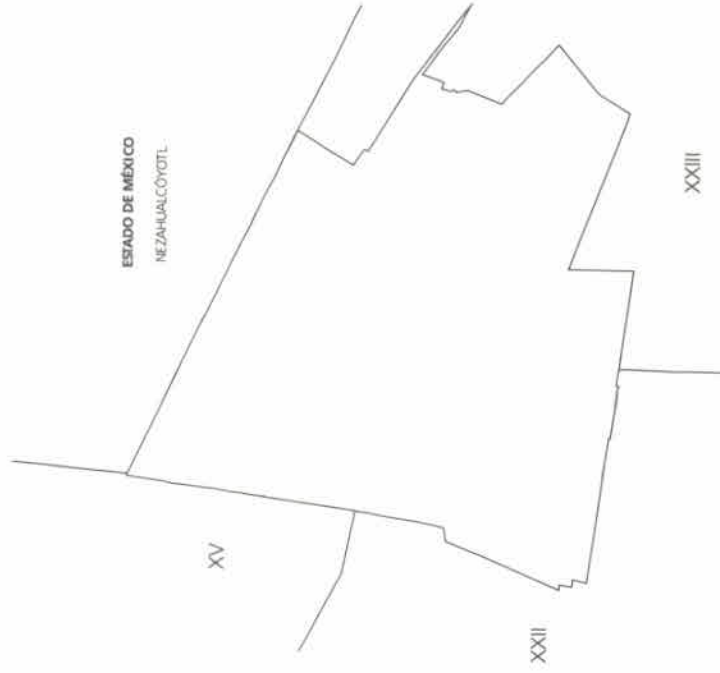
**CARACTERÍSTICAS DEL
DISTRITO ELECTORAL LOCAL**

DIPUTADOS DE MAYORÍA RELATIVA

UBICACIÓN:

Está ubicado en la delegación Iztapalapa; colinda al norte con el municipio mexicano de Nezahualcóyotl; al sur con los distritos XXII y XXIII que pertenecen a Iztapalapa; al oriente con el distrito XXIII también de la delegación Iztapalapa, y al poniente con los distritos XV y XXII que pertenecen a las delegaciones Iztacalco e Iztapalapa, respectivamente.

NÚMERO DE SECCIONES QUE LO INTEGRAN:	107
SUPERFICIE (KM ²):	12.96
NÚMERO DE HABITANTES:	192,528
NÚMERO DE CIUDADANOS INSCRITOS EN LA LISTA NOMINAL:	127,464
PORCENTAJE DE HOMBRES:	45.91
PORCENTAJE DE MUJERES:	53.09
NÚMERO TOTAL DE CIUDADANOS QUE VOTARON:	55,132



CARACTERÍSTICAS DEL ÁREA:

Las principales vías de comunicación que se encuentran en el distrito son el Anillo Periférico Canal de San Juan, Avenida Guelatao (Eje 7 Oriente), Avenida Leyes de Reforma (Eje 5 Sur), Avenida Texcoco y Calzada Ignacio Zaragoza, entre otras. De los asentamientos humanos que se localizan en la zona destacan las colonias Alvaro Obregón, Ejército Constitucionalista, Ejército de Agua Prieta, Ejército de Oriente Zona Peñón, José María Morelos y Pavón, La Joya, Juan Escutla (parte) y Leyes de Reforma 3^a sección (parte). El Paraiso, Purísima y Tepalcates. En este distrito se erigen diversos campamentos como Aguilas que ascienden hacia el sol, La Antena o José Revueltas, Unión Cívica de Iztapalapa (UCI), CCH 6, Frente Popular Francisco Villa Guelatao y Maiz (Movimiento Indígena Zapatista). Aquí se encuentra la Facultad de Estudios Superiores Zaragoza de la UNAM.

CONFORMACIÓN SECCIONAL POR
DISTRITO ELECTORAL LOCAL

DIPUTADOS DE MAYORÍA RELATIVA



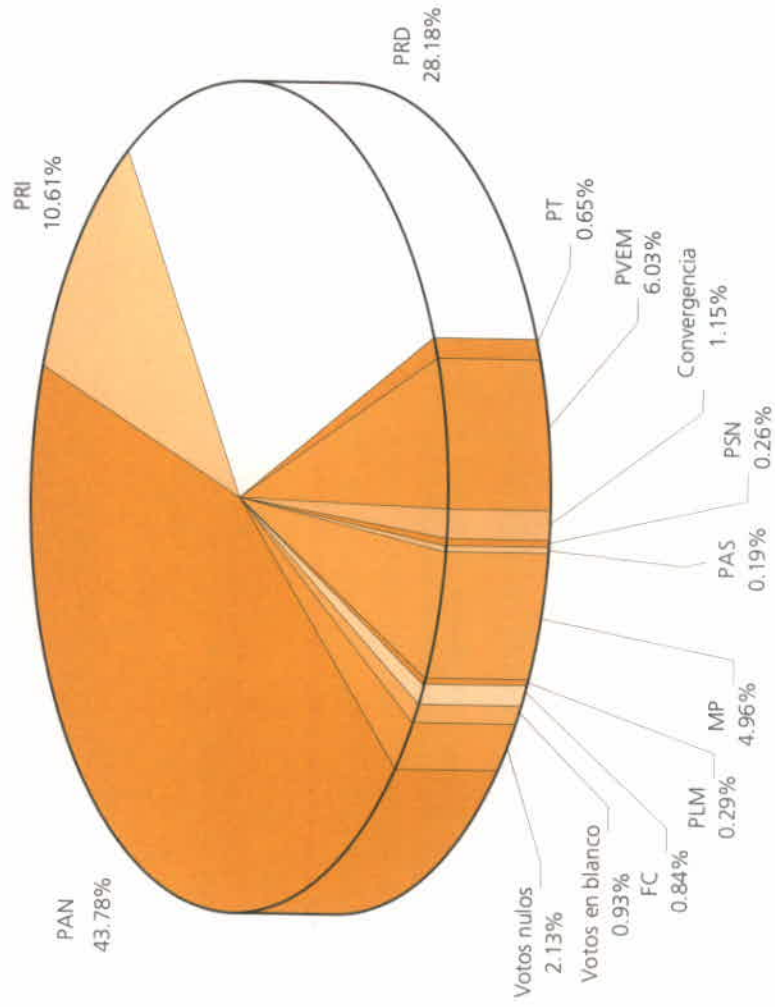
PRIMERA FUERZA POR SECCIÓN Y
DISTRITO ELECTORAL LOCAL

DIPUTADOS DE MAYORÍA RELATIVA



PORCENTAJE DE VOTACIÓN POR PARTIDO POLÍTICO O
CANDIDATURA COMÚN POR DISTRITO ELECTORAL LOCAL

DIPUTADOS DE MAYORÍA RELATIVA



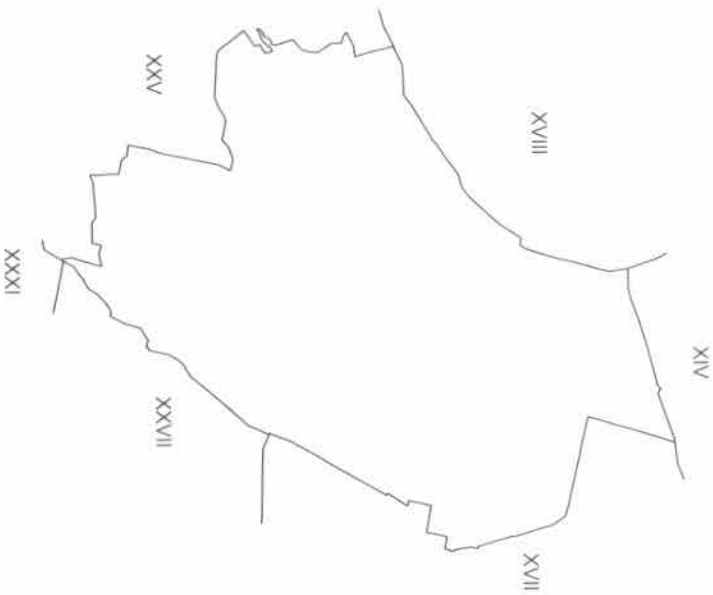
CARACTERÍSTICAS DEL
DISTRITO ELECTORAL LOCAL

DIPUTADOS DE MAYORÍA RELATIVA

UBICACION:

Se localiza y extiende en el territorio de las delegaciones Benito Juárez y Alvaro Obregón, colinda al norte con el distrito XIV que se ubica en las delegaciones Miguel Hidalgo y Cuauhtémoc; al sur con el distrito XXV de Alvaro Obregón, al oriente con los distritos XVII de Benito Juárez y XXVII de Coyoacán, y al poniente con los distritos XVIII y XXV de la misma delegación Alvaro Obregón.

NÚMERO DE SECCIONES QUE LO INTEGRAN:	172
SUPERFICIE (KM ²):	20.54
NÚMERO DE HABITANTES:	228,943
NÚMERO DE CIUDADANOS INSCRITOS EN LA LISTA NOMINAL:	189,182
PORCENTAJE DE HOMBRES:	44.08
PORCENTAJE DE MUJERES:	55.92
NÚMERO TOTAL DE CIUDADANOS QUE VOTARON:	91,549



CARACTERÍSTICAS DEL AREA:

Las principales vías de comunicación que se encuentran en el distrito son las avenidas: Angel Urraza (Eje 6 Sur), Cerranero, Coyoacán (Eje 3 Poniente), Cuauhtémoc (Eje 1 Poniente), División del Norte, Eugenia (Eje 5 Sur), Félix Cuevas (Eje 7 Sur), Gabriel Mancera (Eje 2 Poniente), José María Rico (Eje 8 Sur), Patronismo (Circuito Interior), Revolución (Circuito Interior), Santa Lucía, calzadas de la Águilas y Desierto de los Leones. Los asentamientos humanos de la zona están conformados por las colonias Las Águilas, Alfonso XIII, Altavista, Chimalistac, La Florida, Guadalupe Inn, Lomas de Tarango, Merced Gómez, San Angel y San Angel Inn, las unidades habitacionales Batallón de San Patricio, Lomas de Plateros, Torres de Mixcoac y la U.P. Emiliano Zapata, todos ellos en la delegación Alvaro Obregón. Por lo que toca a la delegación Benito Juárez destacan las colonias Acacias, Ampliación Nápoles, Ciudad de los Deportes, Crédito Constructor, Merced Gómez, Insurgentes Mixcoac, Mixcoac, Nápoles, Noche Buena y la unidad habitacional Centro Urbano Presidente Miguel Alemán. Algunos lugares de reunión e interés público en la zona son la Plaza San Jacinto, el Centro Cultural Helénico, el World Trade Center y el Parque Hundido.

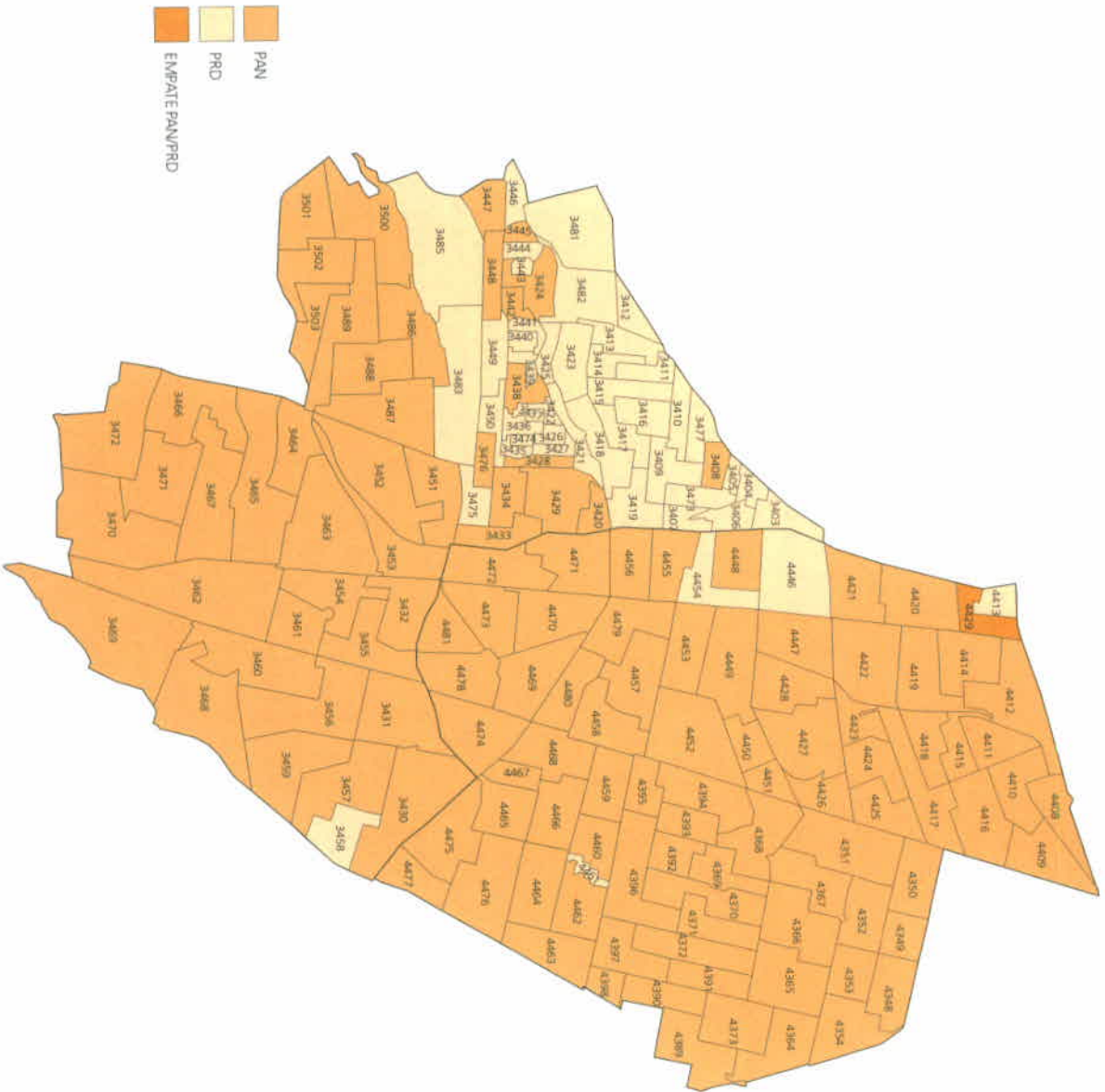
CONFORMACIÓN SECCIONAL POR
DISTRITO ELECTORAL LOCAL

DIPUTADOS DE MAYORÍA RELATIVA



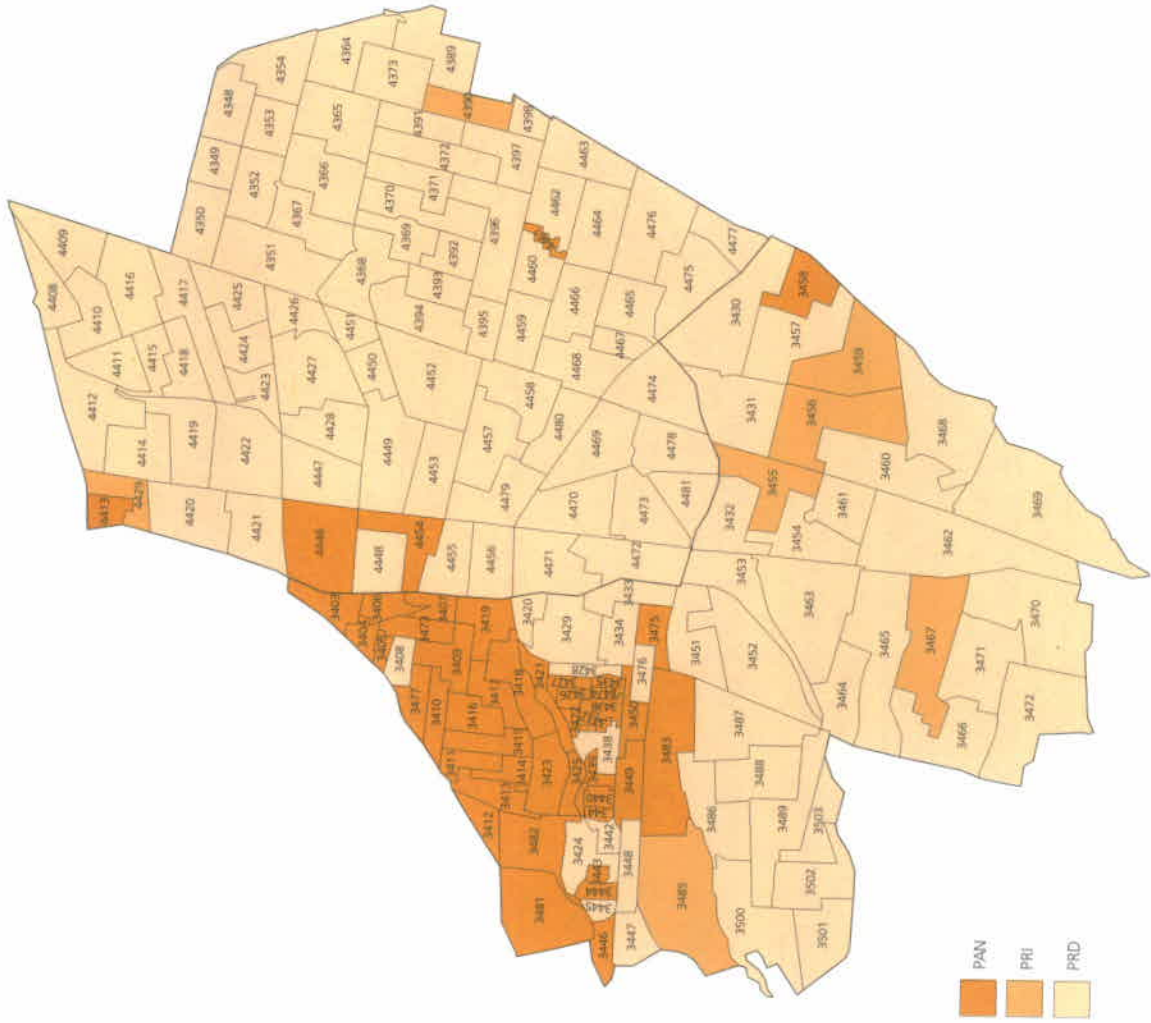
PRIMERA FUERZA POR SECCION Y
DISTRITO ELECTORAL LOCAL

DIPUTADOS DE MAYORIA RELATIVA



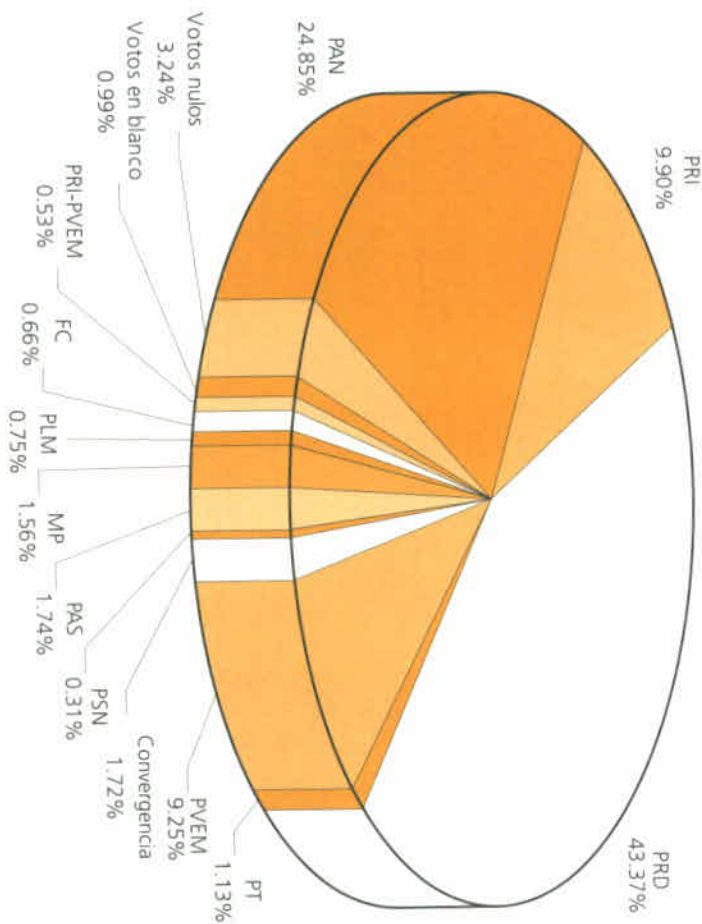
SEGUNDA FUERZA POR SECCIÓN Y
DISTRITO ELECTORAL LOCAL

DIPUTADOS DE MAYORÍA RELATIVA



PORCENTAJE DE VOTACIÓN POR PARTIDO POLÍTICO O
CANDIDATURA COMÚN POR DISTRITO ELECTORAL LOCAL

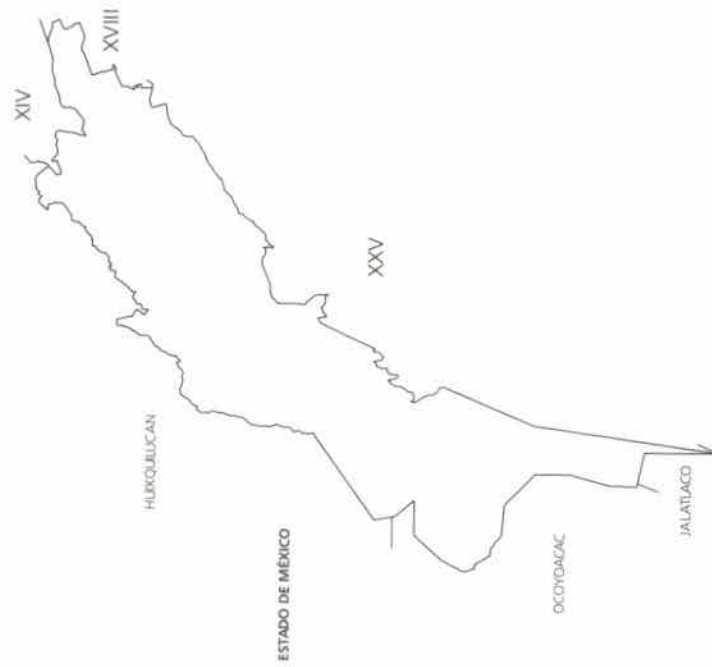
DIPUTADOS DE MAYORÍA RELATIVA



UBICACIÓN:

El distrito comprende el territorio total de la delegación Cuajimalpa de Morelos y una parte de la de Álvaro Obregón; colinda al norte con el distrito XIV en la zona que pertenece a la delegación Miguel Hidalgo, limita al sur con el distrito XXV de la delegación Álvaro Obregón; y el municipio de Jalatlaco en el Estado de México; al oriente con los distritos XVIII y XXV de la delegación Álvaro Obregón, y al poniente con los municipios de Huixquilucan y Ocoyoacac, Estado de México.

NÚMERO DE SECCIONES QUE LO INTEGRAN:	135
SUPERFICIE (KM ²):	84.35
NÚMERO DE HABITANTES:	246,456
NÚMERO DE CIUDADANOS INSCRITOS EN LA LISTA NOMINAL:	178,090
PORCENTAJE DE HOMBRES:	48.28
PORCENTAJE DE MUJERES:	51.72
NÚMERO TOTAL DE CIUDADANOS QUE VOTARON:	76,010



CARACTERÍSTICAS DEL ÁREA:

Entre las principales vías de comunicación que se encuentran en este distrito están la Autopista La Venta-Chamapa, Autopista México-Toluca, avenidas Constituyentes, Santa Fe, Tamajipás, Vasco de Quiroga y la Calzada Desierto de los Leones. Las colonias más representativas en la parte correspondiente a la delegación Cuajimalpa son Adolfo López Mateos, Bosque de las Lomas, Cooperativa Palo Alto, El Contadero, Cuajimalpa, Huizachito, Las Lajas, Loma del Padre, Lomas de Vista Hermosa, Lomas de Chamizal I, II, III y IV, El Molinito, San Juditas Tadeo y El Yaqui; los pueblos de San Lorenzo Acopilco, San Mateo Tlaltenango y San Pablo Chimalpa; y las unidades habitacionales Conjunto Habitacional Antigua, Huizachito-La Palma y La Nueva Rosita. De la delegación Álvaro Obregón destacan las colonias Ampliación la Cebada, El Arbol, Bejero, Boscoso Santa Fe, Cedro Chico, Estado de Hidalgo, Estrella Santa Fe, Lomas de Santa Fe, Margarita Mazza de Juárez, El Pirul, Pueblo Nuevo; los pueblos Nuevo Santa Fe, Santa Fe y Santa Lucía; y las unidades habitacionales Carrillo Flores y San Lorenzo Universal. Entre los lugares de interés público en la zona se pueden mencionar la zona turística La Venta, el Parque Nacional Desierto de los Leones y el Centro Comercial Santa Fe.

CONFORMACIÓN SECCIONAL POR
DISTRITO ELECTORAL LOCAL

DIPUTADOS DE MAYORÍA RELATIVA



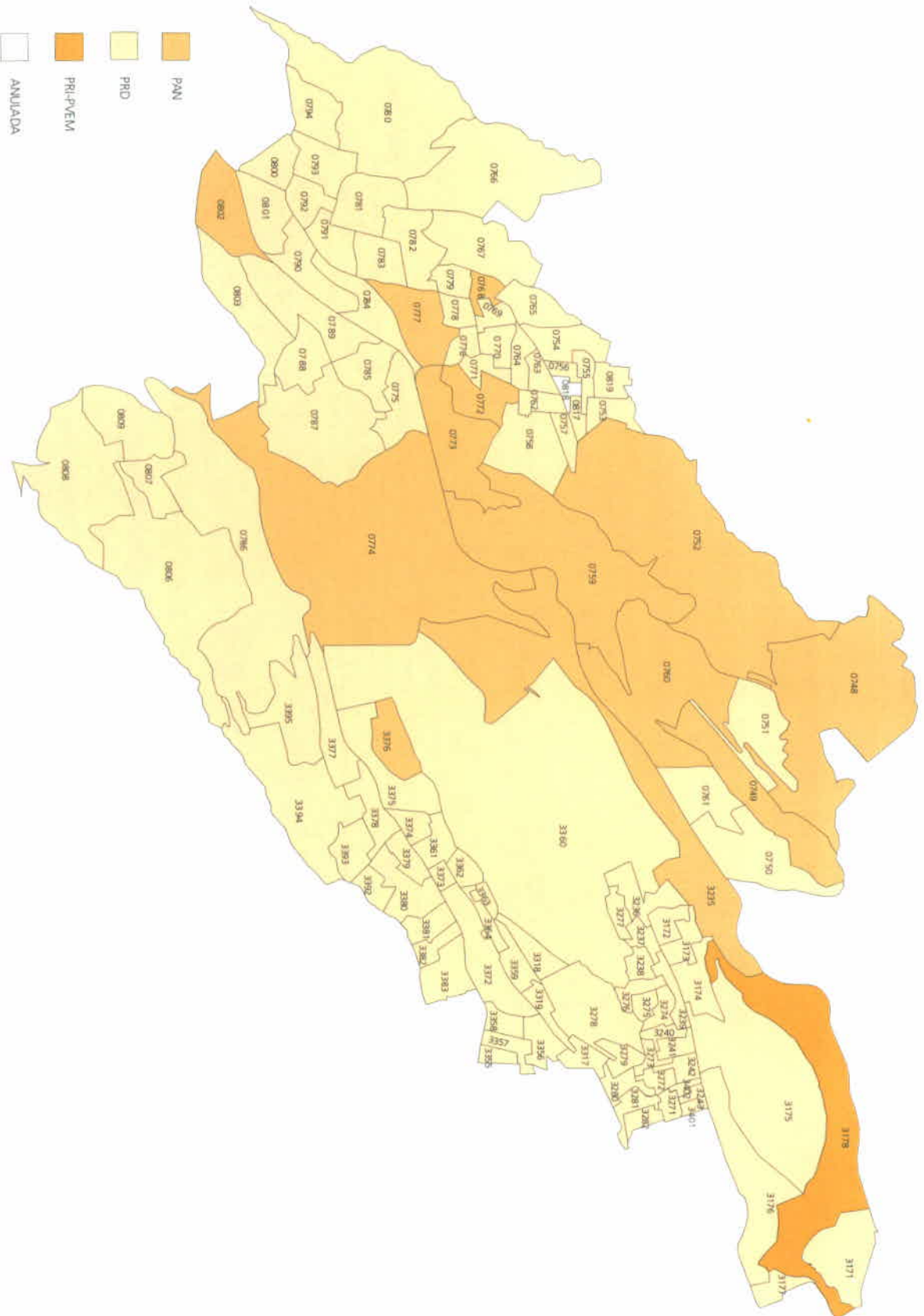
CONFORMACIÓN SECCIONAL POR
DISTRITO ELECTORAL LOCAL

DIPUTADOS DE MAYORÍA RELATIVA



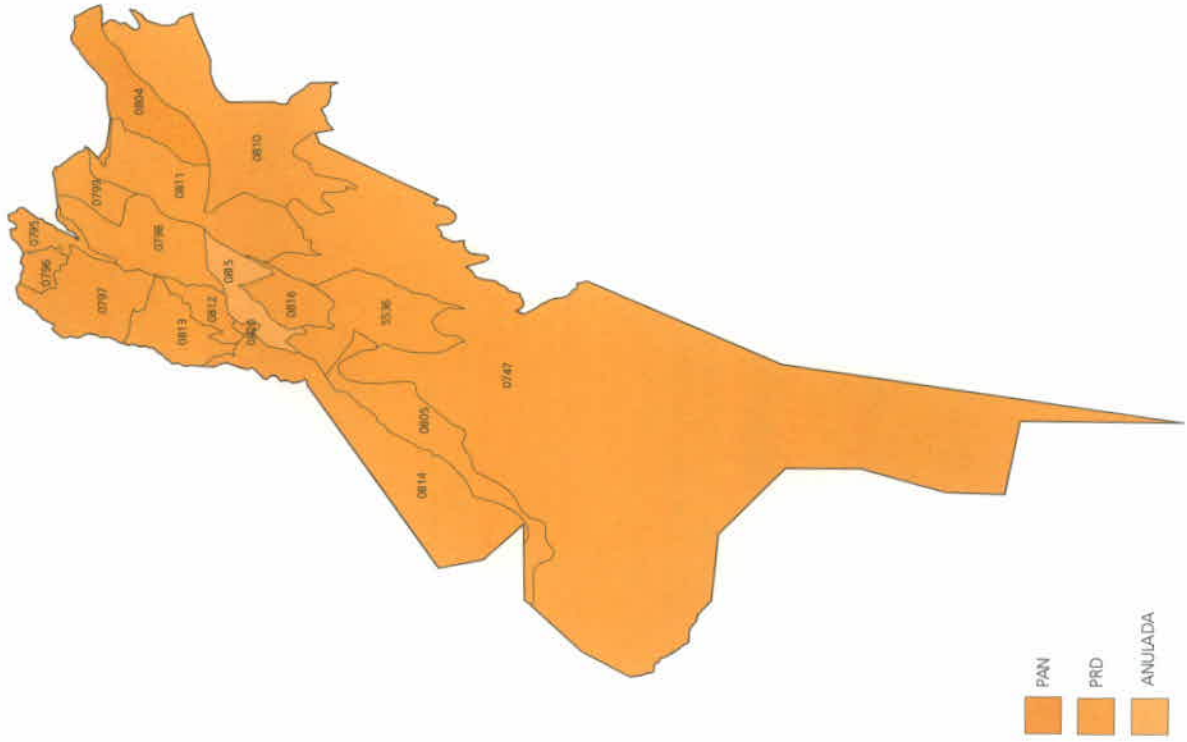
PRIMERA FUERZA POR SECCIÓN Y
DISTRITO ELECTORAL LOCAL

DIPUTADOS DE MAYORÍA RELATIVA



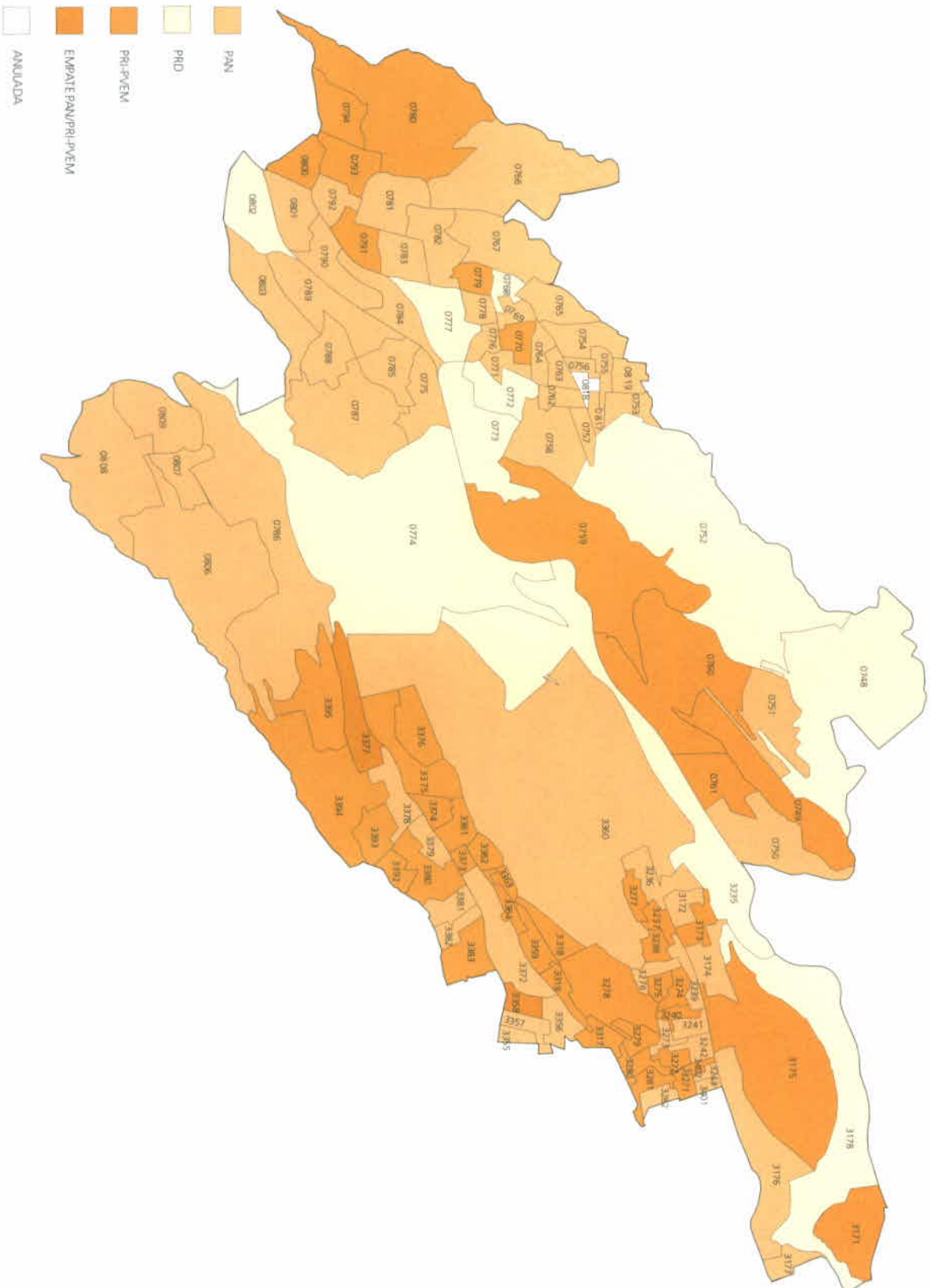
PRIMERA FUERZA POR SECCIÓN Y
DISTRITO ELECTORAL LOCAL

DIPUTADOS DE MAYORÍA RELATIVA



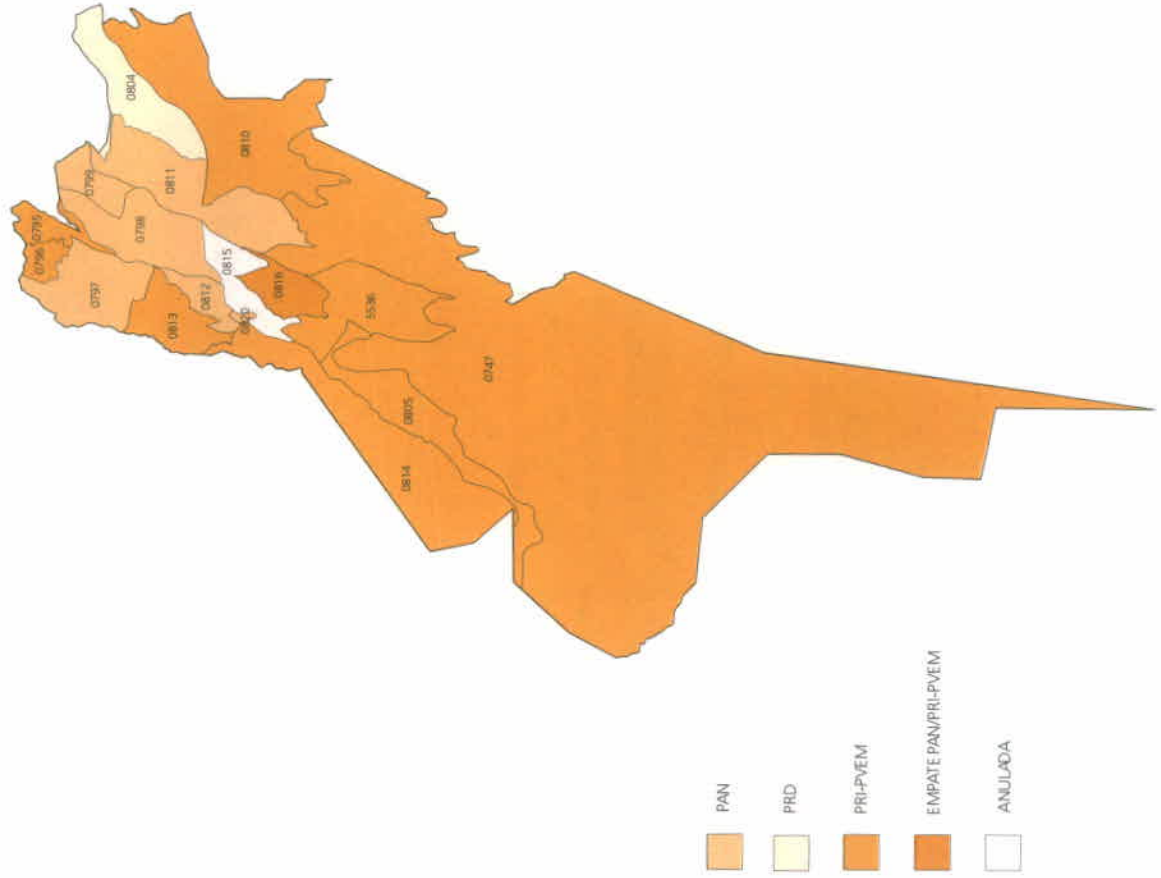
SEGUNDA FUERZA POR SECCIÓN Y
DISTRITO ELECTORAL LOCAL

DIPUTADOS DE MAYORÍA RELATIVA



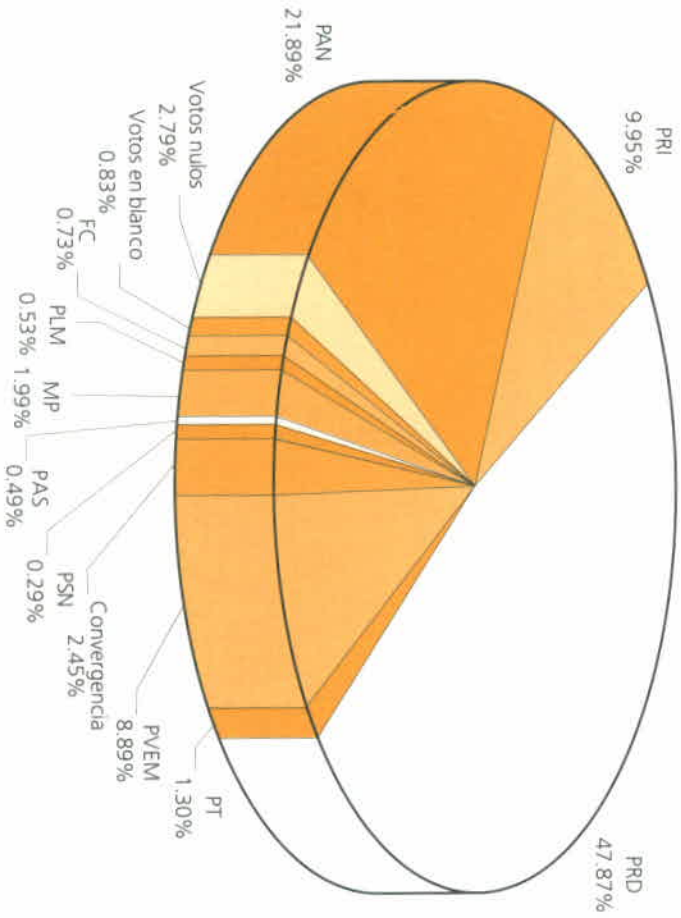
SEGUNDA FUERZA POR SECCIÓN Y
DISTRITO ELECTORAL LOCAL

DIPUTADOS DE MAYORÍA RELATIVA



PORCENTAJE DE VOTACIÓN POR PARTIDO POLÍTICO O CANDIDATURA COMÚN POR DISTRITO ELECTORAL LOCAL

DIPUTADOS DE MAYORÍA RELATIVA

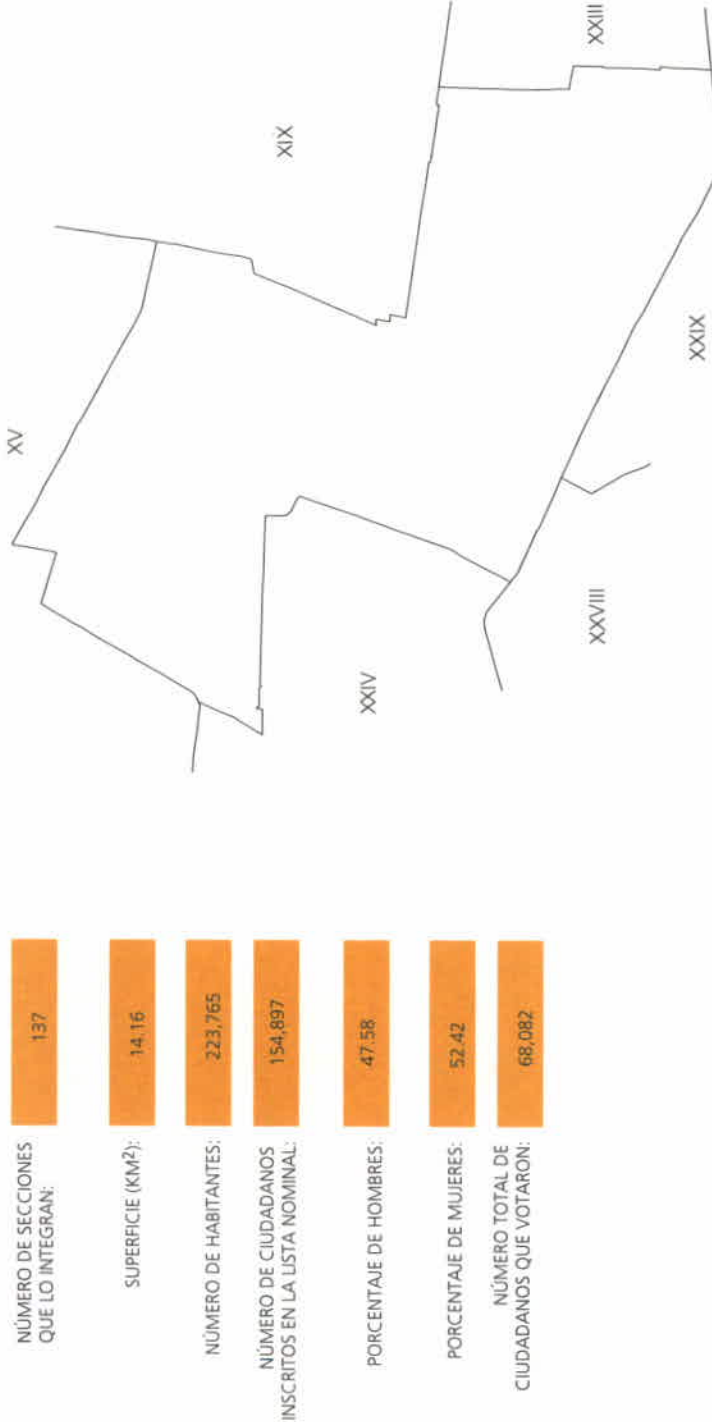


CARACTERÍSTICAS DEL
DISTRITO ELECTORAL LOCAL

DIPUTADOS DE MAYORÍA RELATIVA

UBICACIÓN:

Se localiza en la delegación Iztapalapa; colinda al norte con el distrito XV de Iztacalco; al sur con los distritos XXVIII y XXIX de la misma delegación Iztapalapa; al oriente con los distritos XIX y XXIII que pertenecen a la misma delegación; al poniente con el distrito XXIV y XXVIII que también pertenecen a la delegación Iztapalapa.



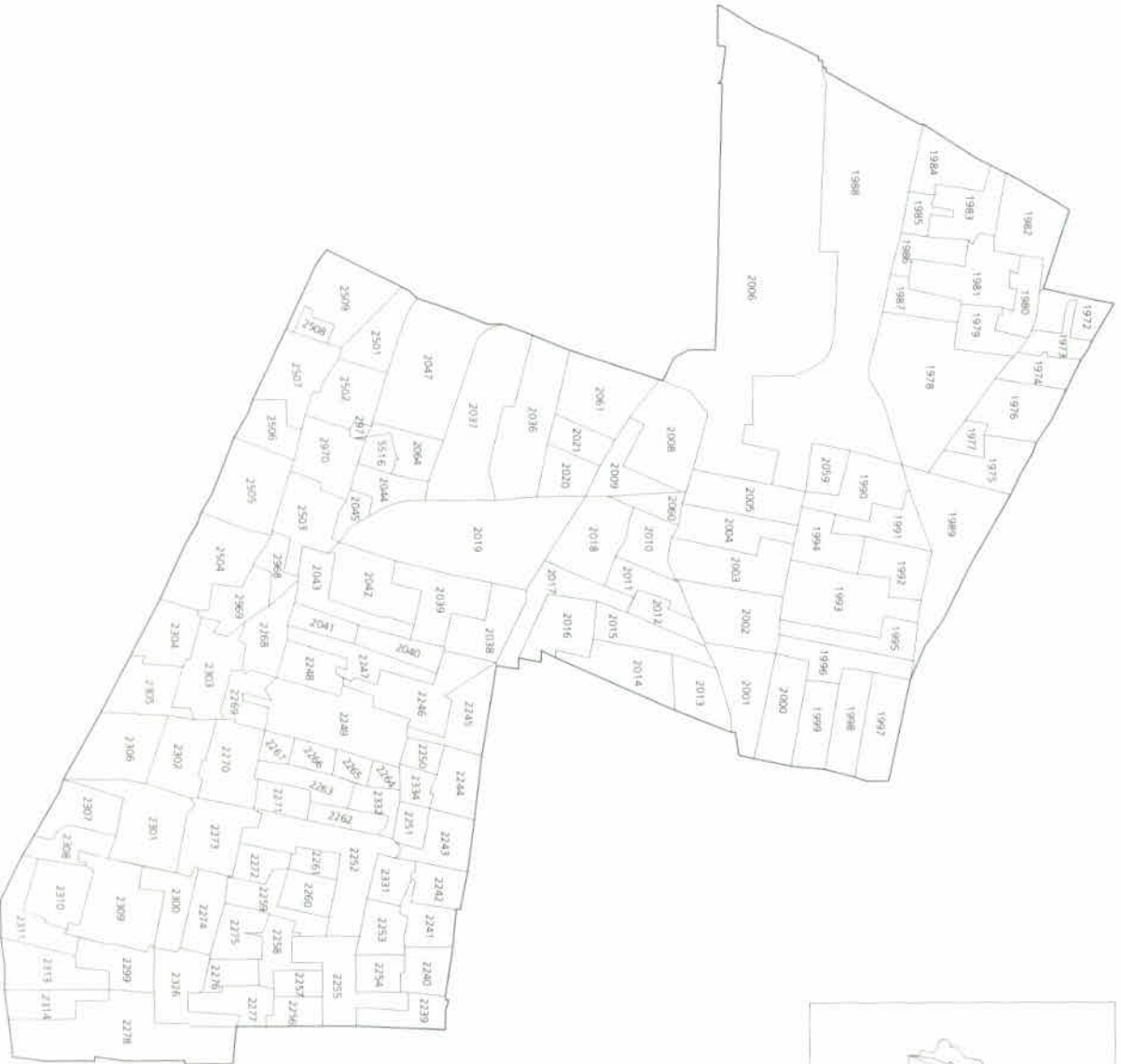
NÚMERO DE SECCIONES QUE LO INTEGRAN:	137
SUPERFICIE (KM ²):	14.16
NÚMERO DE HABITANTES:	223,765
NÚMERO DE CIUDADANOS INSCRITOS EN LA LISTA NOMINAL:	154,897
PORCENTAJE DE HOMBRES:	47.58
PORCENTAJE DE MUJERES:	52.42
NÚMERO TOTAL DE CIUDADANOS QUE VOTARON:	68,082

CARACTERÍSTICAS DEL ÁREA:

Las principales vías de comunicación que se encuentran en el distrito son el Anillo Periférico, las avenidas Jalisco (Eje 6 Sur) y Javier Rojo Gómez (Eje 5 Oriente); las calzadas Ermita Iztapalapa (Eje 8 Sur), FFCC Río Frito (Eje 3 Sur), Leyes de Reforma (Eje 5 Sur), Río Churubusco y San Rafael Atlixco (Eje 4 Sur). Entre los asentamientos humanos de la zona destacan las colonias Colonial Iztapalapa, Constitución de 1917, Doctor Alfonso Ortiz Tirado, Jacarandas, Leyes de Reforma 1a y 2a secciones, Leyes de Reforma 3a sección (parte), Paseos de Churubusco y La Purísima; el barrio San Miguel; las unidades habitacionales Albarrada, Cuchillas del Moral I y II, Margarita Maza de Juárez, Plutarco Elías Calles y Vicente Guerrero. Entre los sitios de interés público se pueden mencionar la Central de Abasto, la Universidad Autónoma Metropolitana unidad Iztapalapa y el Deportivo Santa Cruz.

CONFORMACIÓN SECCIONAL POR
DISTRITO ELECTORAL LOCAL

DIPUTADOS DE MAYORÍA RELATIVA



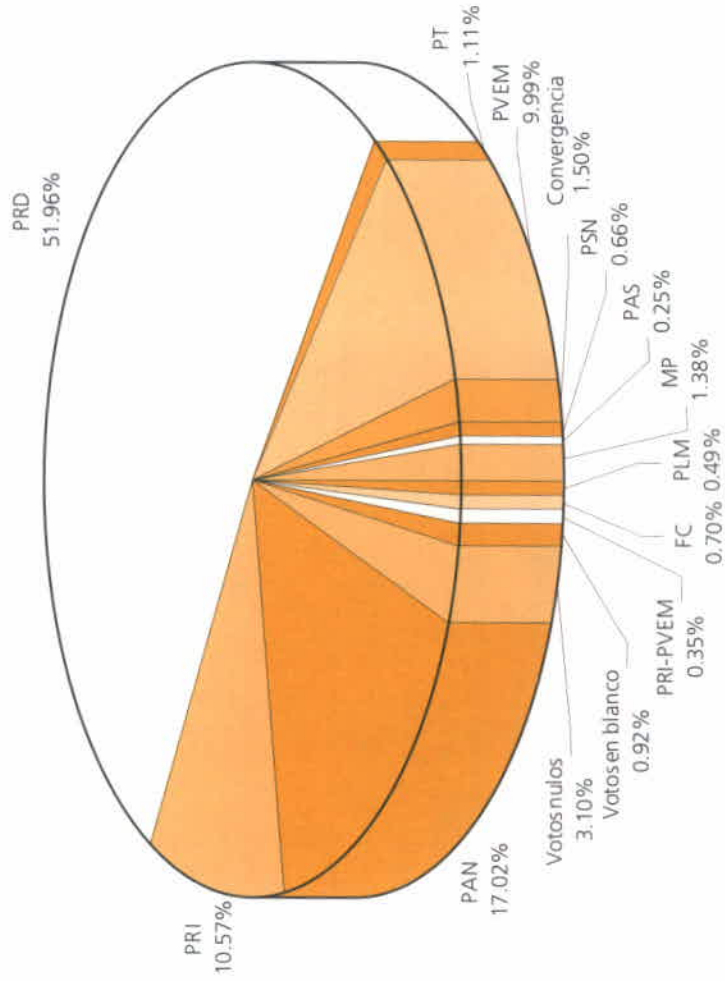
SEGUNDA FUERZA POR SECCIÓN Y
DISTRITO ELECTORAL LOCAL

DIPUTADOS DE MAYORÍA RELATIVA



PORCENTAJE DE VOTACIÓN POR PARTIDO POLÍTICO O
CANDIDATURA COMÚN POR DISTRITO ELECTORAL LOCAL

DIPUTADOS DE MAYORÍA RELATIVA



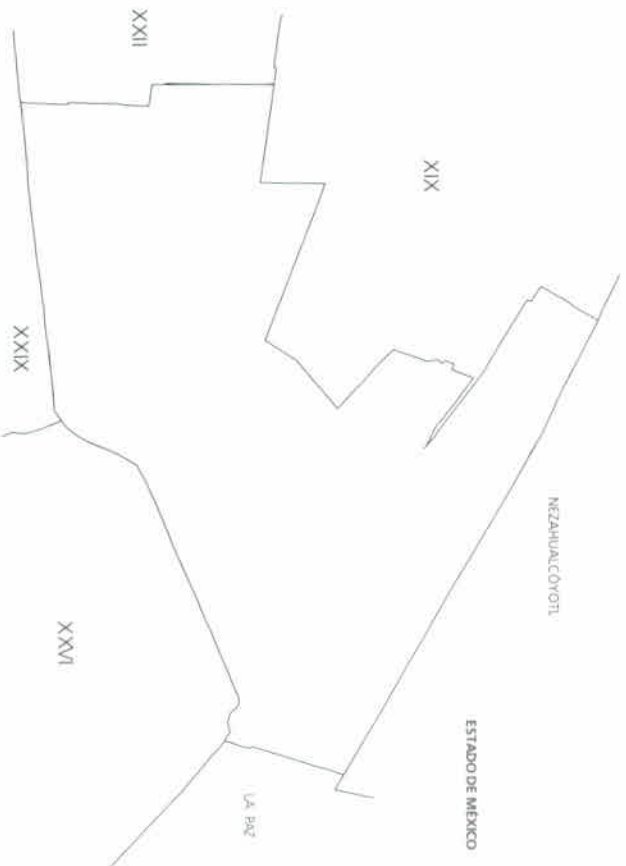
CARACTERÍSTICAS DEL
DISTRITO ELECTORAL LOCAL

DIPUTADOS DE MAYORÍA RELATIVA

UBICACION:

Se localiza en la delegación Iztapalapa; colinda al norte con el municipio de Nezahualcóyotl, Estado de México; al sur con los distritos XXVI y XXIX que se ubican en la misma delegación; al oriente con el municipio La Paz, Estado de México, y al poniente con los distritos XXII y XIX que pertenecen también a Iztapalapa.

NÚMERO DE SECCIONES QUE LO INTEGRAN:	110
SUPERFICIE (KM ²):	14.55
NÚMERO DE HABITANTES:	196,655
NÚMERO DE CIUDADANOS INSCRITOS EN LA LISTA NOMINAL:	136,220
PORCENTAJE DE HOMBRES:	47.85
PORCENTAJE DE MUJERES:	52.15
NÚMERO TOTAL DE CIUDADANOS QUE VOTARON:	54,303

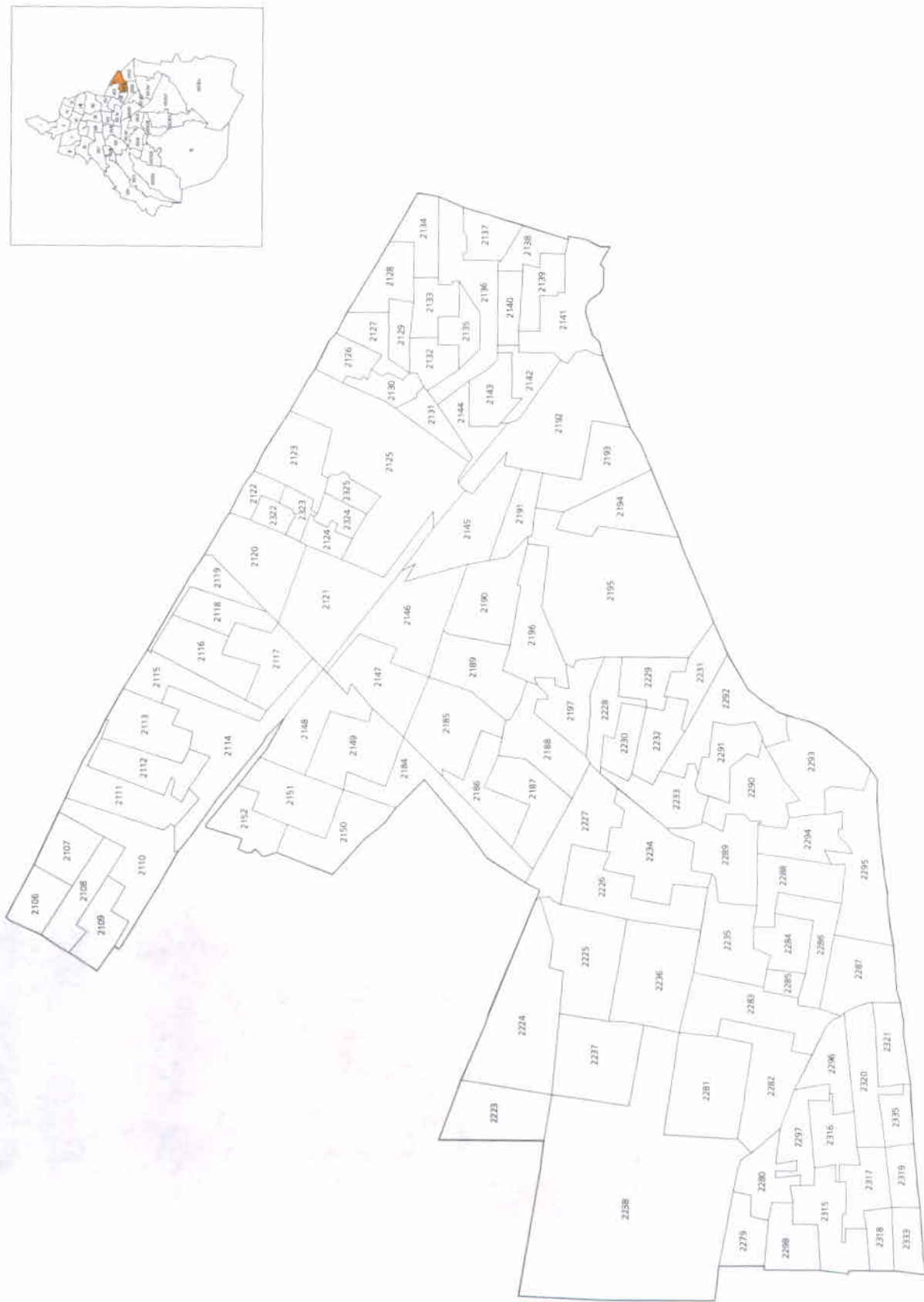


CARACTERÍSTICAS DEL AREA:

Las principales vías de comunicación son las avenidas de las Torres (Eje 6 Sur), Gueltarao (Eje 7 Oriente), Luis Méndez (Eje 6 Sur), Narciso Mendoza (Eje 6 Sur), Santa Cruz Meyehualco y Texcoco, y las calzadas Ermita Iztapalapa e Ignacio Zaragoza. Entre los asentamientos humanos que se localizan en este distrito se encuentran las colonias El Edén, Juan Escutla (parte), Paraje Zacatepec, Santa Martha Acatilla Sur (parte), los pueblos San Lorenzo Xicoténcatl, San Sebastián Tecolixtlián, Santa María Actahuacán y Santa Martha Acatilla, y las unidades habitacionales la Colmena, Ermita Zaragoza, Santa Cruz Meyehualco, Santa Martha Acatilla, entre otras. Entre los sitios de interés público en la zona se encuentra la Fábrica de Artes y Oficios "Toro de Oriente" y el Centro Comunitario "Benito Galeana".

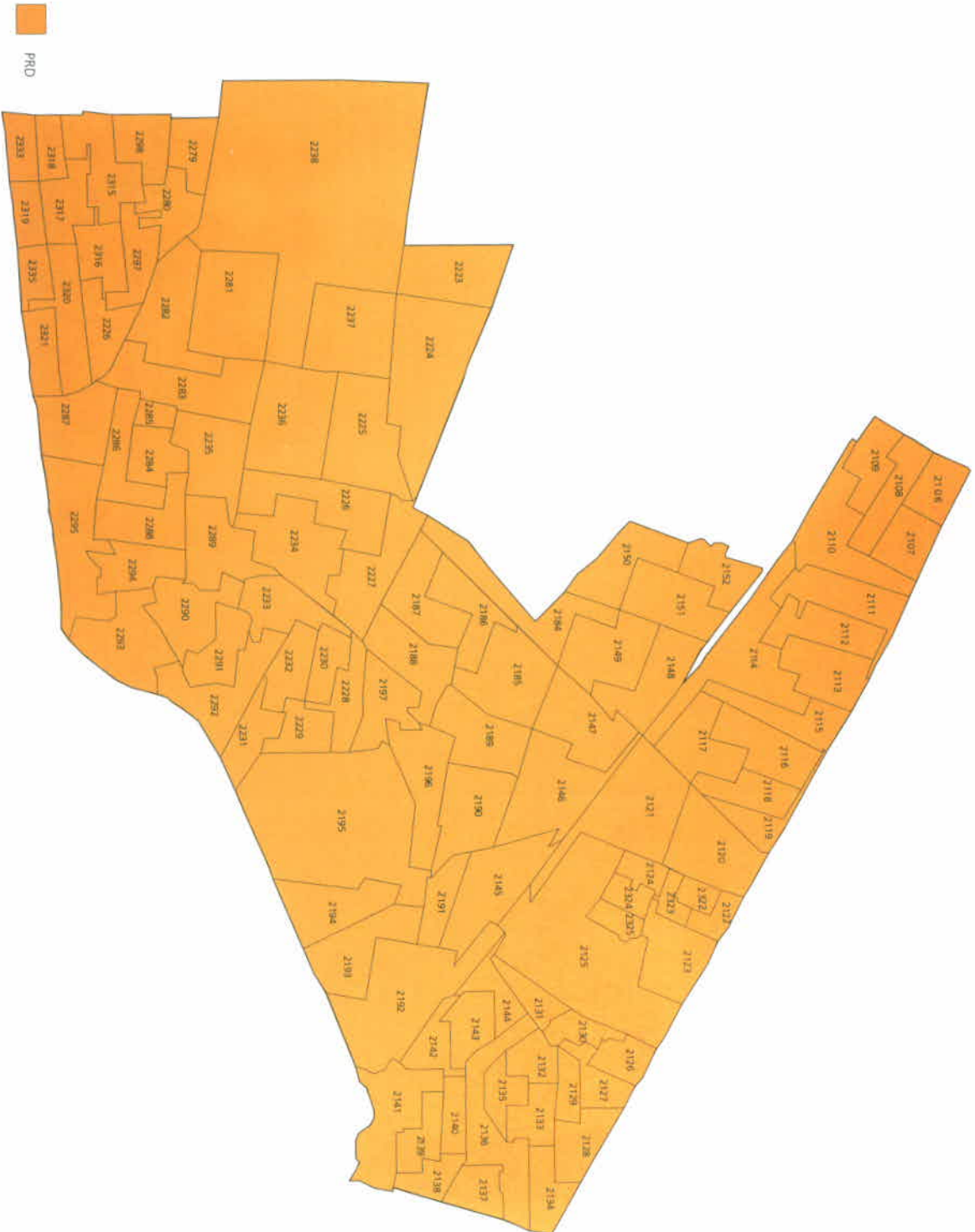
CONFORMACIÓN SECCIONAL POR
DISTRITO ELECTORAL LOCAL

DIPUTADOS DE MAYORÍA RELATIVA



PRIMERA FUERZA POR SECCIÓN Y
DISTRITO ELECTORAL LOCAL

DIPUTADOS DE MAYORÍA RELATIVA



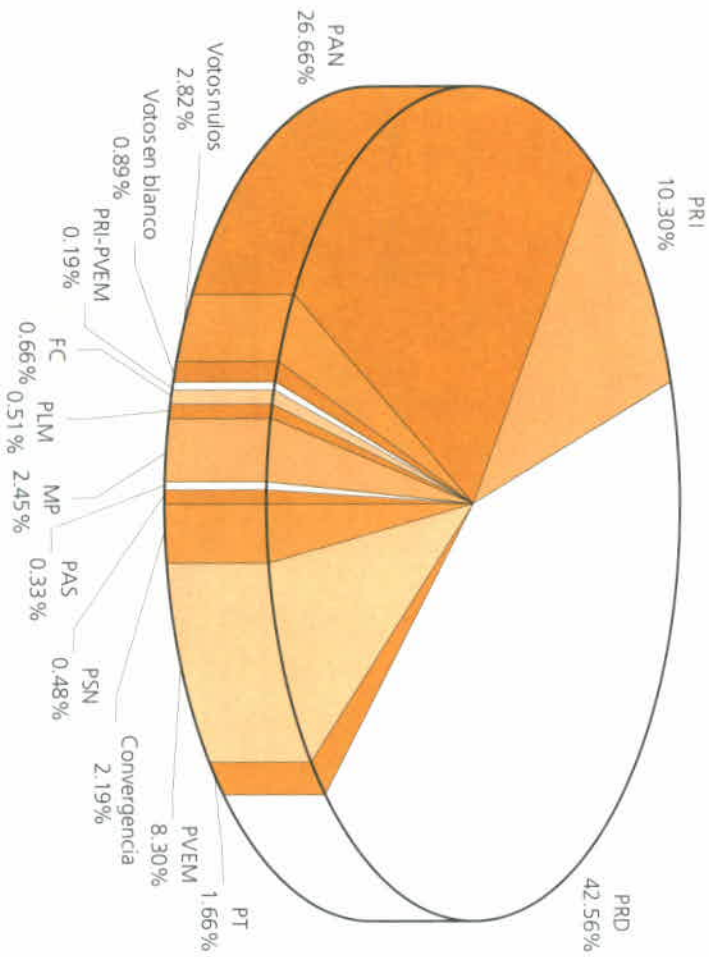
SEGUNDA FUERZA POR SECCIÓN Y
DISTRITO ELECTORAL LOCAL

DIPUTADOS DE MAYORÍA RELATIVA



PORCENTAJE DE VOTACIÓN POR PARTIDO POLÍTICO O CANDIDATURA COMÚN POR DISTRITO ELECTORAL LOCAL

DIPUTADOS DE MAYORÍA RELATIVA



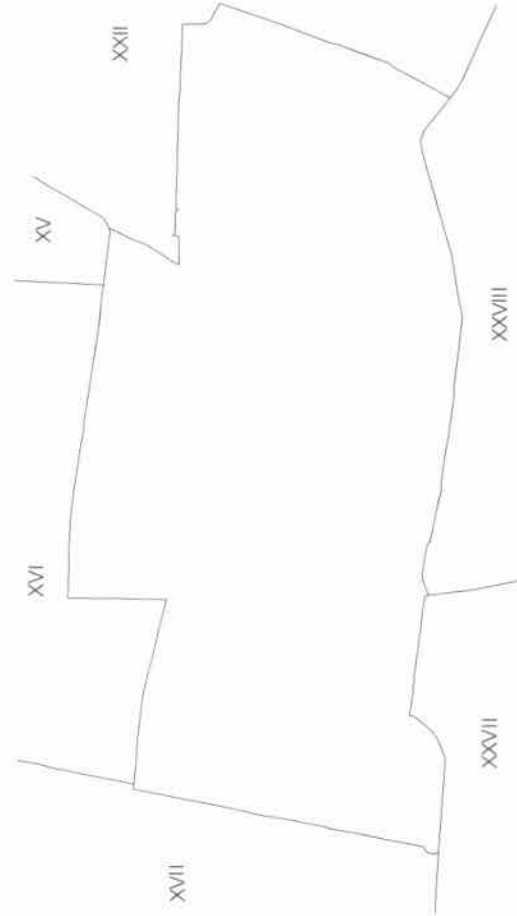
**CARACTERÍSTICAS DEL
DISTRITO ELECTORAL LOCAL**

DIPUTADOS DE MAYORÍA RELATIVA

UBICACIÓN:

Forma parte de la delegación Iztapalapa, al norte colinda con los distritos XV y XVI que se ubican en la delegación Iztacalco; al sur con los distritos XXVII y XXVIII de Coyoacán e Iztapalapa, respectivamente; al oriente con el distrito XXII que pertenece a Iztapalapa, y al poniente con el distrito XVII que se ubica en la delegación Benito Juárez.

NÚMERO DE SECCIONES QUE LO INTEGRAN:	146
SUPERFICIE (KM ²):	13.35
NÚMERO DE HABITANTES:	238,310
NÚMERO DE CIUDADANOS INSCRITOS EN LA LISTA NOMINAL:	163,671
PORCENTAJE DE HOMBRES:	47.08
PORCENTAJE DE MUJERES:	52.92
NÚMERO TOTAL DE CIUDADANOS QUE VOTARON:	74,843



CARACTERÍSTICAS DEL ÁREA:

Las principales vías de comunicación que se ubican en el distrito son las avenidas Francisco del Paso y Trancoso (Eje 3 Oriente), Javier Rojo Gómez (Eje 5 Oriente), Municipio Libre (Eje 7 Sur), Plutarco Ellas Calles, Purísima (Eje 5 Sur), Río Churubusco (Circuito Interior), la calzada Ermita Iztapalapa (Eje 8 Sur) y Canal Río Churubusco. De entre los asentamientos humanos que se localizan en esta zona destacan las colonias Apatlaco, Banijalá, Escudrón 201, Granjas San Antonio, Héroes de Churubusco, La Nueva Rosita, El Retoño, San Andrés Tetepilco, El Sifón y Sinatel; los pueblos de Aculco, Magdalena Ailazolpa y San Juanico Nextpac; los barrios de la Asunción, San José, San Pedro, Santa Bárbara, así como los de San Lucas y San Pablo, compartidos con el distrito XXVIII, las unidades habitacionales Francisco Villa, Los Picos (parte), Porto Alegre y Unidad Modelo.

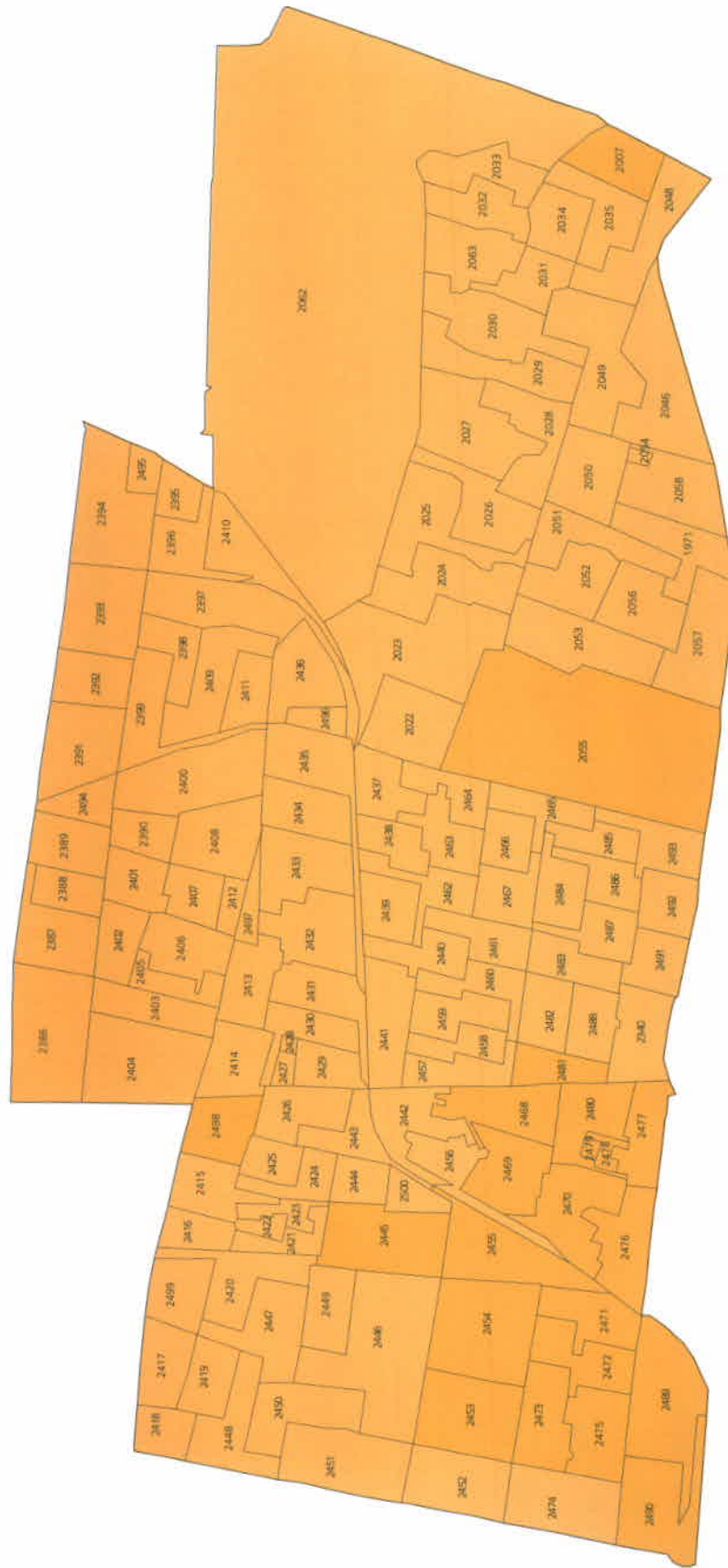
CONFORMACIÓN SECCIONAL POR
DISTRITO ELECTORAL LOCAL

DIPUTADOS DE MAYORÍA RELATIVA



PRIMERA FUERZA POR SECCIÓN Y
DISTRITO ELECTORAL LOCAL

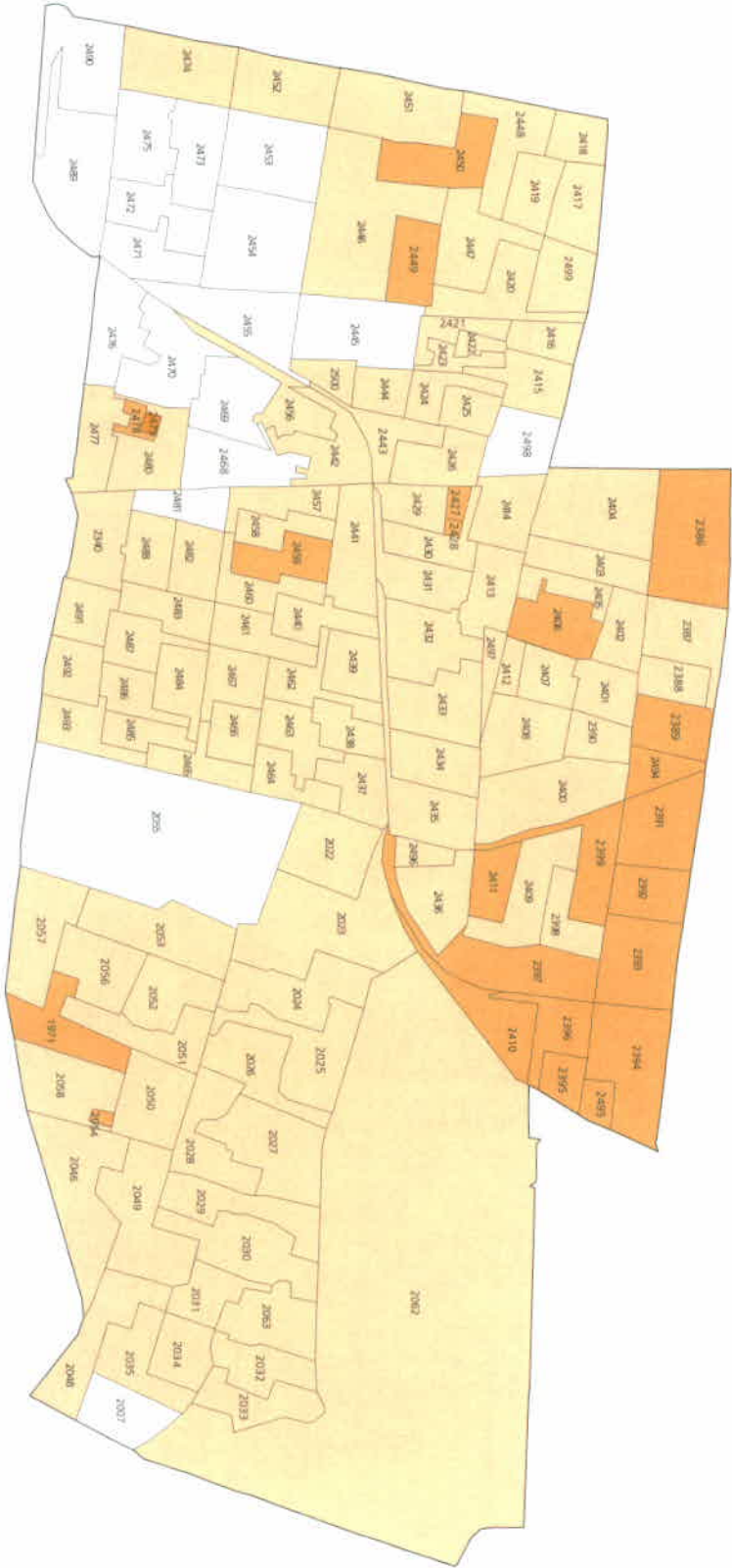
DIPUTADOS DE MAYORÍA RELATIVA



PAN
PRD

SEGUNDA FUERZA POR SECCIÓN Y
DISTRITO ELECTORAL LOCAL

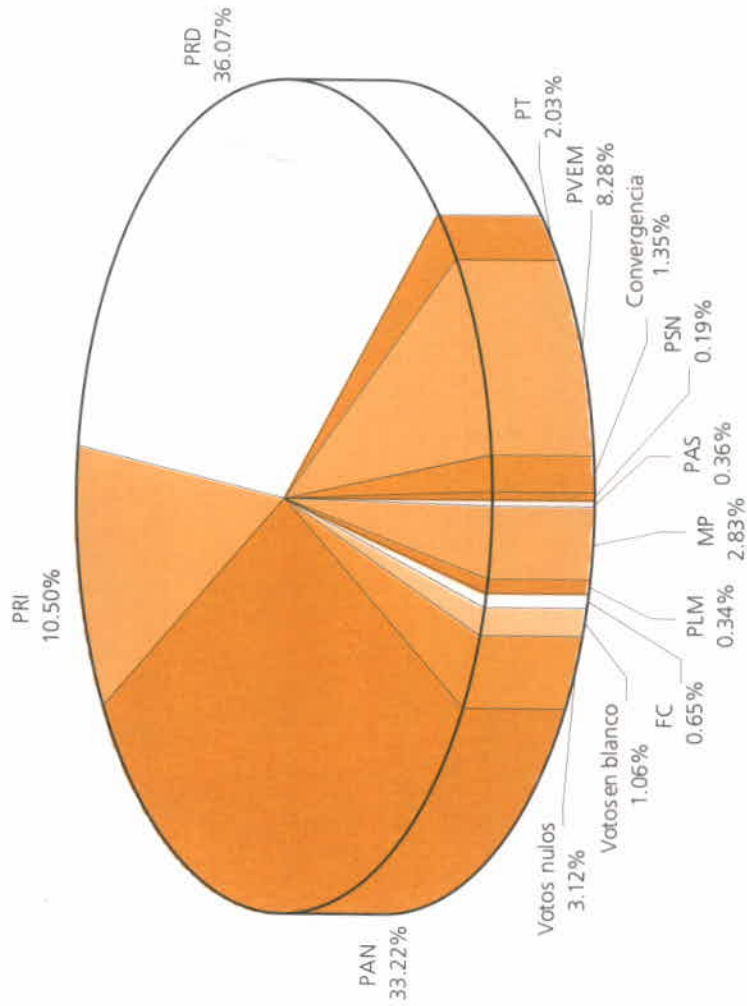
DIPUTADOS DE MAYORÍA RELATIVA



- PAN
- PRD
- PRI-PVEM
- EMPATE PAN/PRI-PVEM

PORCENTAJE DE VOTACIÓN POR PARTIDO POLÍTICO O
CANDIDATURA COMÚN POR DISTRITO ELECTORAL LOCAL

DIPUTADOS DE MAYORÍA RELATIVA



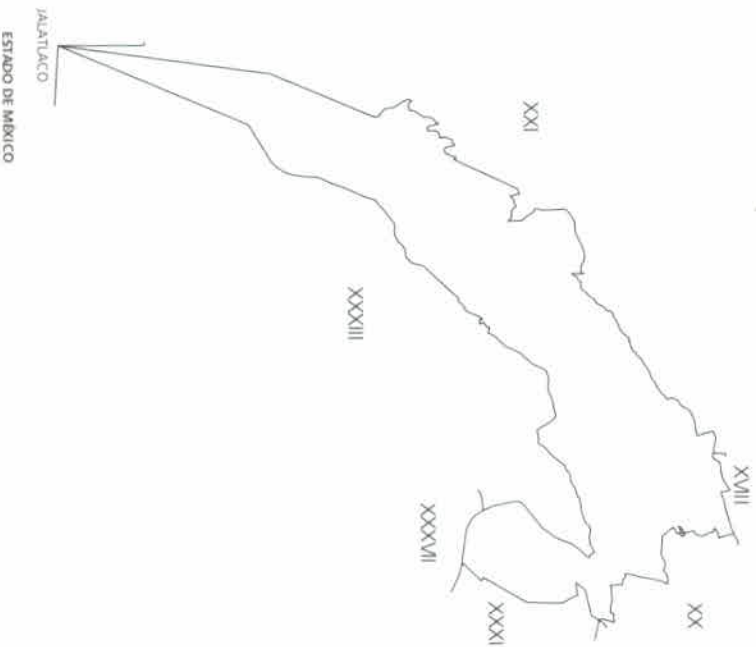
CARACTERÍSTICAS DEL
DISTRITO ELECTORAL LOCAL

DIPUTADOS DE MAYORÍA RELATIVA

UBICACION

Pertenece a la delegación Alvaro Obregón; colinda al norte con el distrito XVIII de la misma delegación, al sur con el distrito XXXIII de la delegación La Magdalena Contreras, XXXVII que se ubica en Tlalpan, y el municipio de Jalatlaco, Estado de México; al oriente con el distrito XX que converge en las delegaciones Benito Juárez y Alvaro Obregón, y los distritos XXVII y XXXI que se ubican en la delegación Coyoacán, al poniente con el distrito XXI, que se ubica en las delegaciones Cuajimalpa de Morelos y Alvaro Obregón.

NÚMERO DE SECCIONES QUE LO INTEGRAN	156
SUPERFICIE (KM ²):	62.56
NÚMERO DE HABITANTES:	246,612
NÚMERO DE CIUDADANOS INSCRITOS EN LA LISTA NOMINAL	190,356
PORCENTAJE DE HOMBRES:	47.10
PORCENTAJE DE MUJERES:	52.90
NÚMERO TOTAL DE CIUDADANOS QUE VOTARON:	83,605

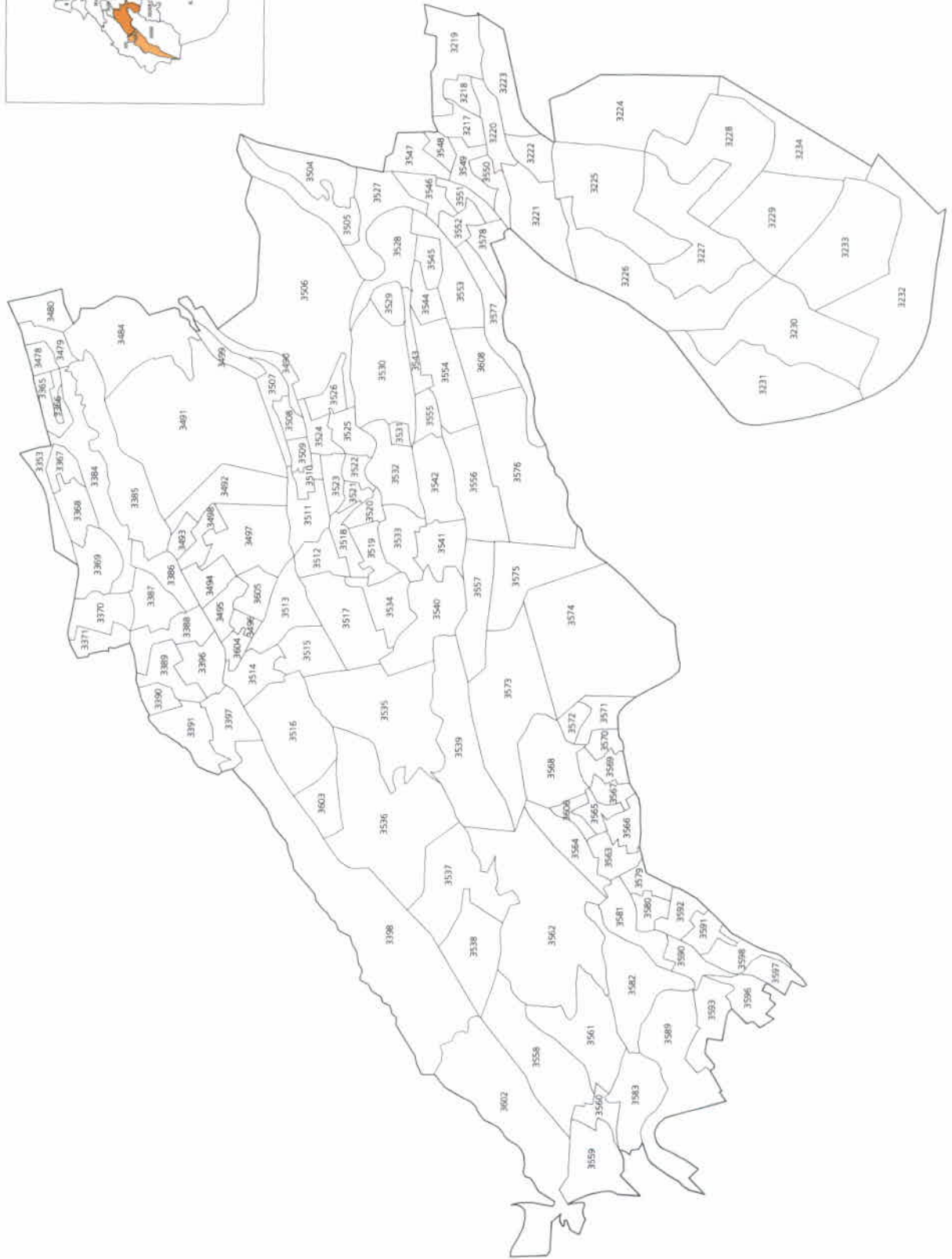


CARACTERÍSTICAS DEL AREA:

Las principales vías de comunicación que se localizan en el perímetro de este distrito son el Anillo Periférico Sur, las avenidas Centenario, Paseo del Pedregal, Revolución, San Benito, San Jerónimo y Toluca; los boulevares Adolfo López Mateos y Adolfo Ruiz Cortines; y las calzadas Desierto de los Leones y Olivar de los Padres. Entre los asentamientos humanos que se destacan en el distrito se encuentran las colonias Águilas, La Angostura, Atlamaya, Colinas de Tarango, Colinas del Sur, Garcarrero, Lomas de Axomiatla, Lomas de San Ángel Iru, Lomas de Tarango, La Maritima, La Milagrosa, Olivar de los Padres, Torres de Potrero y Villa Verdún; los pueblos San Bartolo Ameyalco, Santa Rosa Xochiac, Teteipán y Tizapán; el barrio Tlacoyaque y la unidad habitacional Xochimilhuac; La Pera.

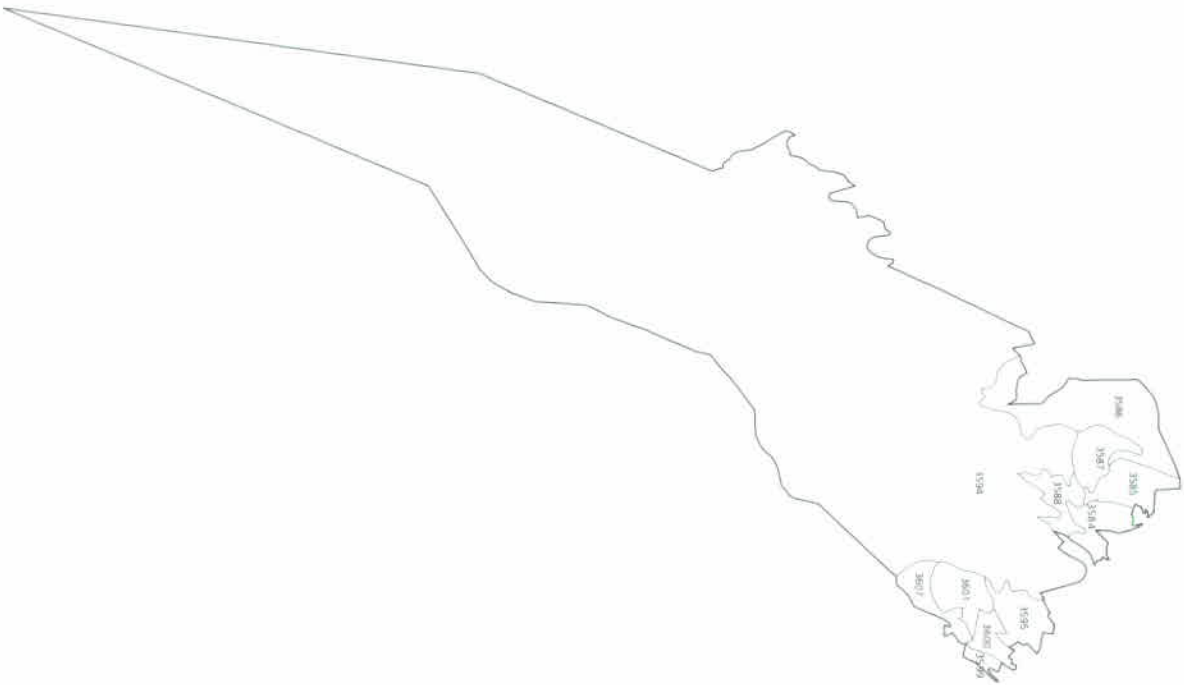
CONFORMACIÓN SECCIONAL POR
DISTRITO ELECTORAL LOCAL

DIPUTADOS DE MAYORÍA RELATIVA



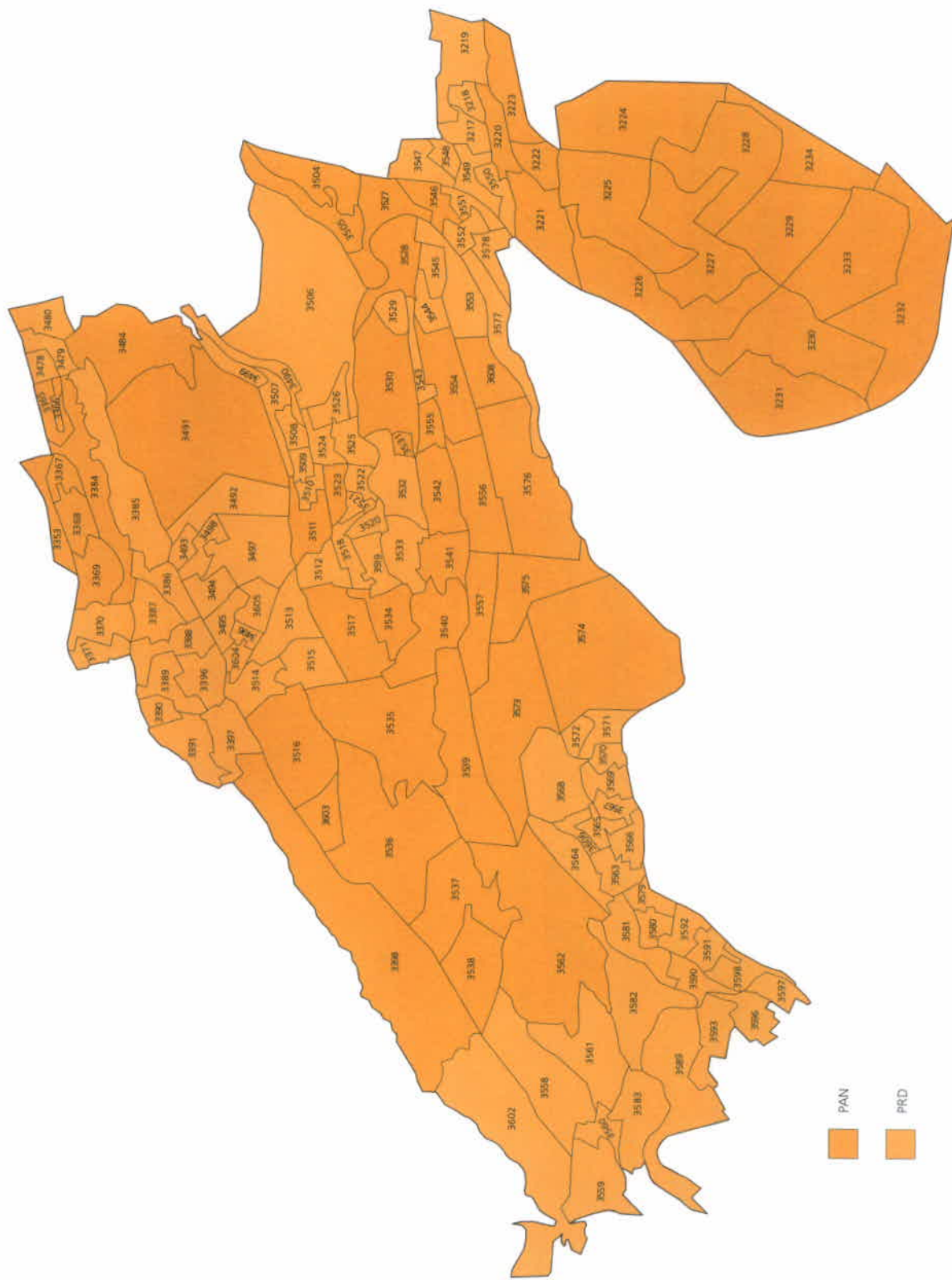
CONFORMACIÓN SECCIONAL POR
DISTRITO ELECTORAL LOCAL

DIPUTADOS DE MAYORÍA RELATIVA



PRIMERA FUERZA POR SECCIÓN Y
DISTRITO ELECTORAL LOCAL

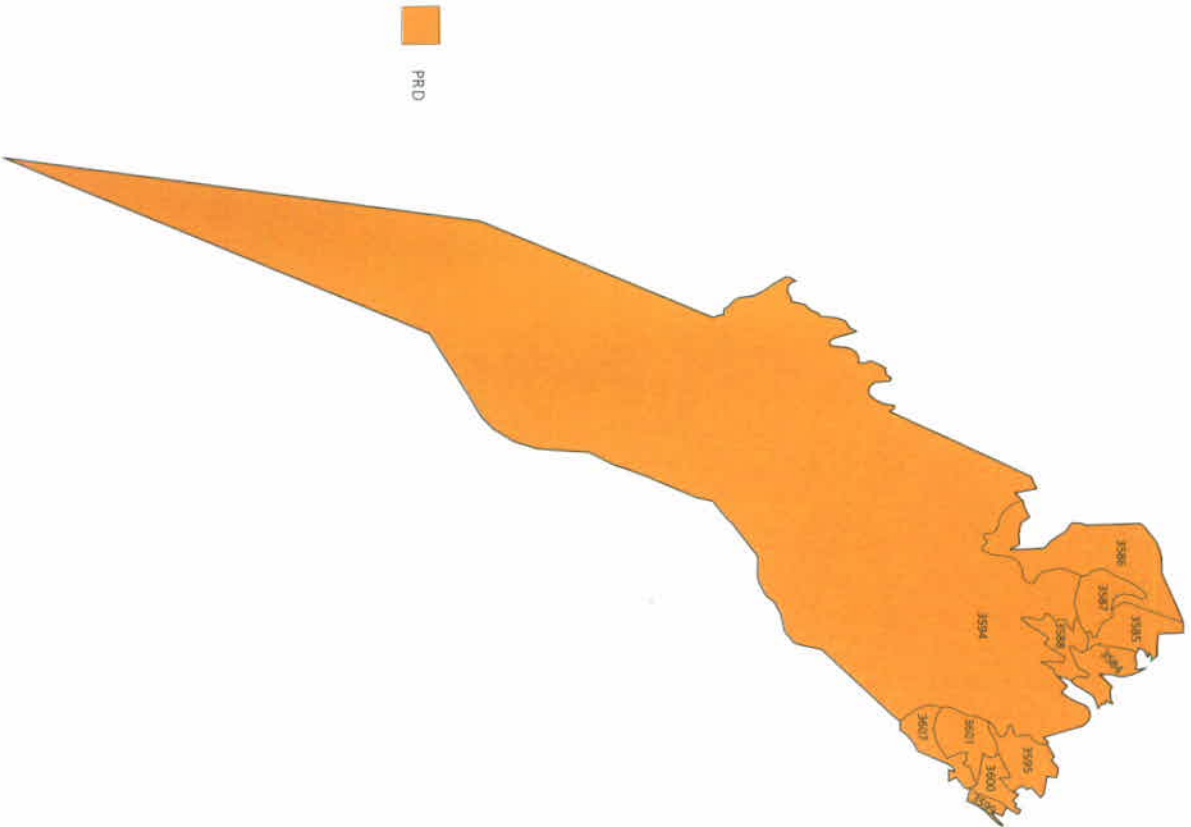
DIPUTADOS DE MAYORÍA RELATIVA



PAN
PRD

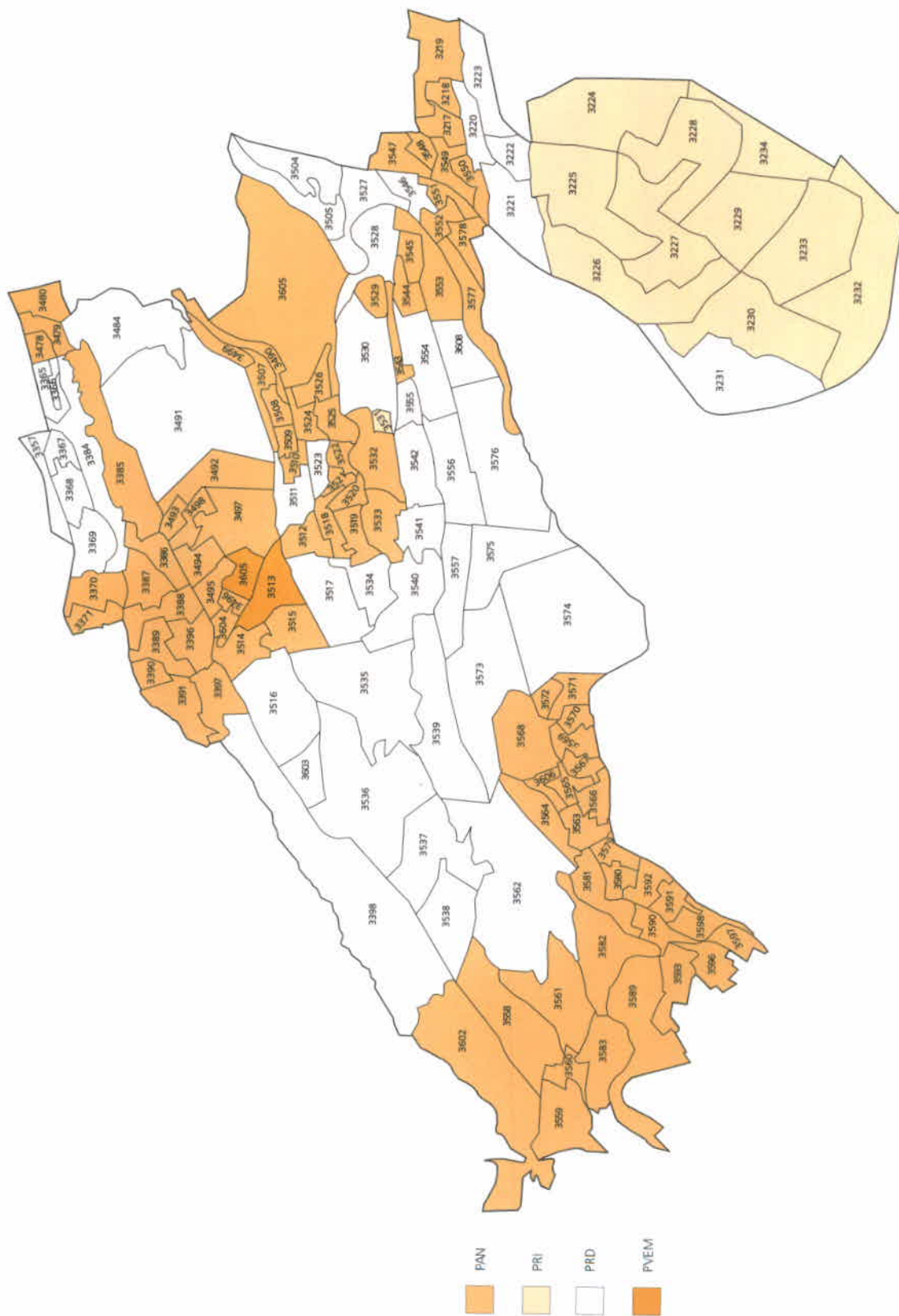
PRIMERA FUERZA POR SECCIÓN Y
DISTRITO ELECTORAL LOCAL

DIPUTADOS DE MAYORÍA RELATIVA



SEGUNDA FUERZA POR SECCIÓN Y
DISTRITO ELECTORAL LOCAL

DIPUTADOS DE MAYORÍA RELATIVA



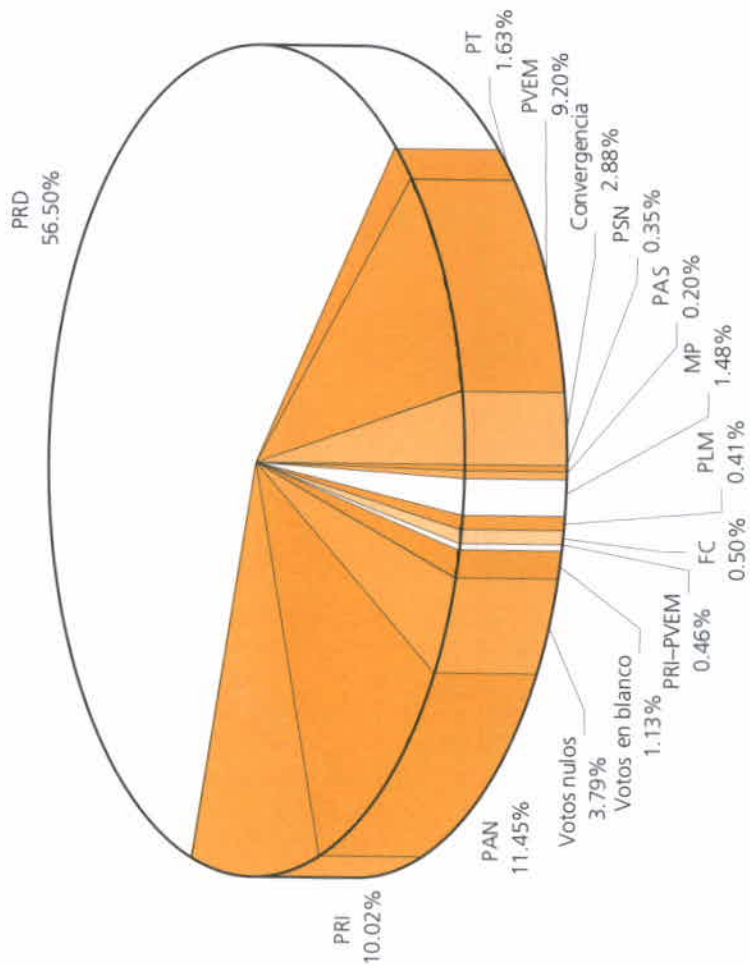
SEGUNDA FUERZA POR SECCIÓN Y
DISTRITO ELECTORAL LOCAL

DIPUTADOS DE MAYORÍA RELATIVA



PORCENTAJE DE VOTACIÓN POR PARTIDO POLÍTICO O
CANDIDATURA COMÚN POR DISTRITO ELECTORAL LOCAL

DIPUTADOS DE MAYORÍA RELATIVA



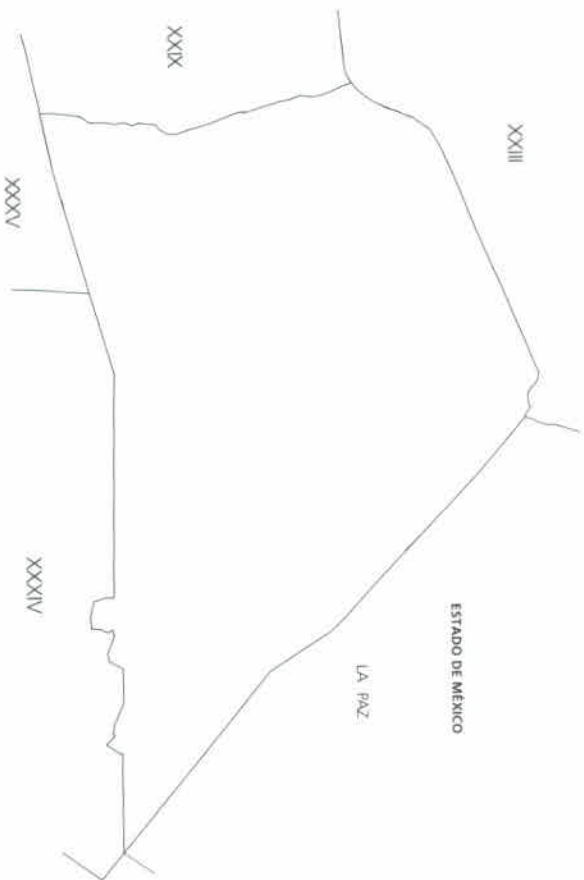
CARACTERÍSTICAS DEL
DISTRITO ELECTORAL LOCAL

DIPUTADOS DE MAYORÍA RELATIVA

UBICACIÓN:

Se ubica en la delegación Itzapalapa, limita al norte con el distrito XXIII de Itzapalapa y con el municipio de La Paz, Estado de México, al sur con el distrito XXXIV que converge en las delegaciones Tlahuac y Milpa Alta y con el distrito XXXV de Tlahuac, al oriente con el municipio mexiquense de La Paz, al poniente con el distrito XXIX que se ubica en la misma delegación Itzapalapa.

NÚMERO DE SECCIONES QUE LO INTEGRAN:	110
SUPERFICIE (KM ²):	15.01
NÚMERO DE HABITANTES:	208,048
NÚMERO DE CIUDADANOS INSCRITOS EN LA LISTA NOMINAL:	153,793
PORCENTAJE DE HOMBRES:	48.23
PORCENTAJE DE MUJERES:	51.77
NÚMERO TOTAL DE CIUDADANOS QUE VOTARON:	52,444

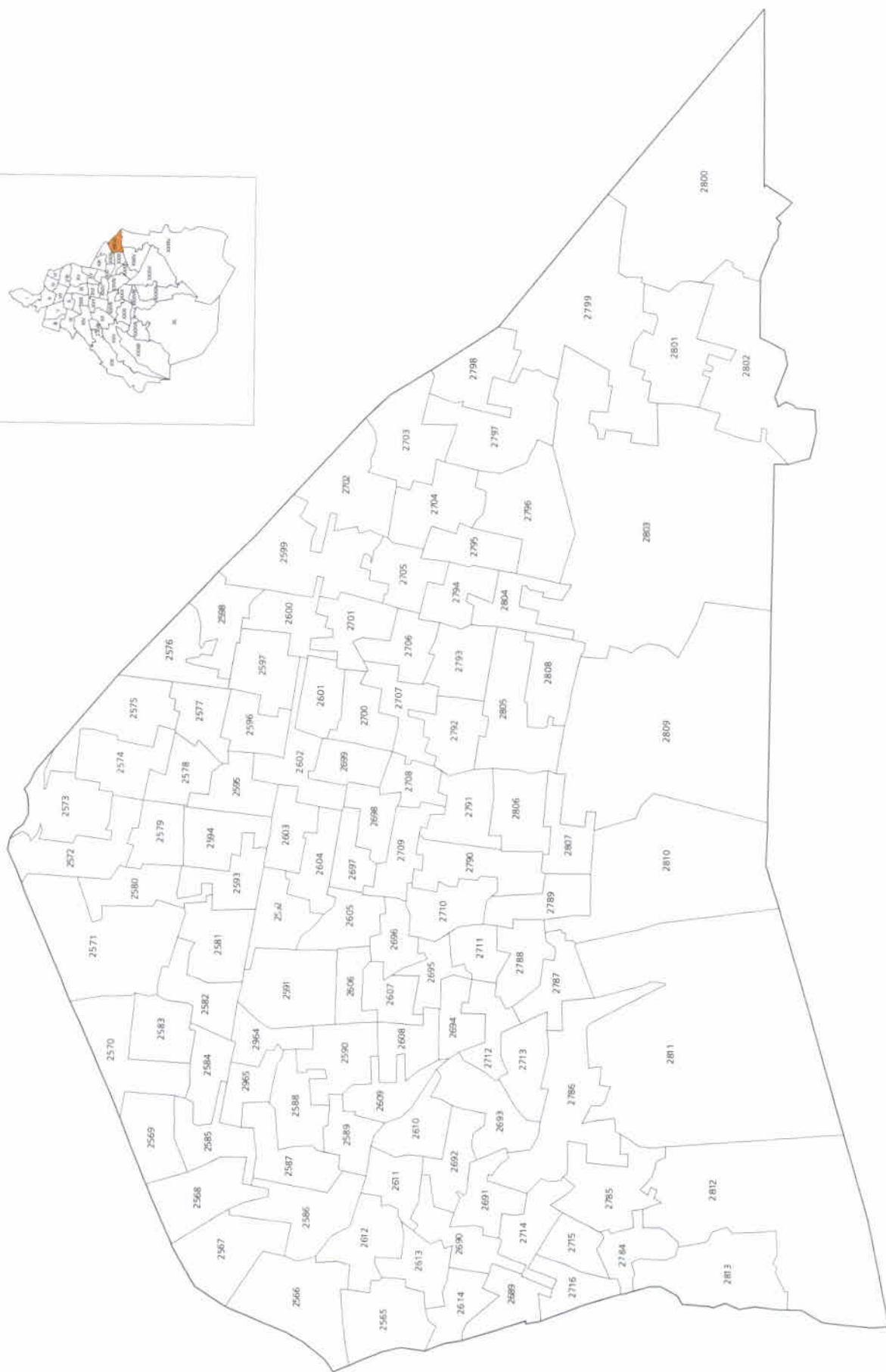


CARACTERÍSTICAS DEL ÁREA:

Las principales vías de comunicación que se localizan en el distrito son la Autopista México Puebla, Avenida de las Torres (Eje 6 Sur) y Calzada Ermita Itzapalapa. Entre las colonias más representativas se encuentran La Cañada, Las Cruces, Miravalle, Palmillas, La Poblanía, San Francisco Apolocalco, San Miguel Teototingo, Xalpa y el pueblo de Santiago Acahualtepec. En esta zona se ubica la Reserva Ecológica de la Sierra de Santa Catarina, la Universidad de la Ciudad de México plantel Itzapalapa, y el CETIS número 42.

CONFORMACIÓN SECCIONAL POR
DISTRITO ELECTORAL LOCAL

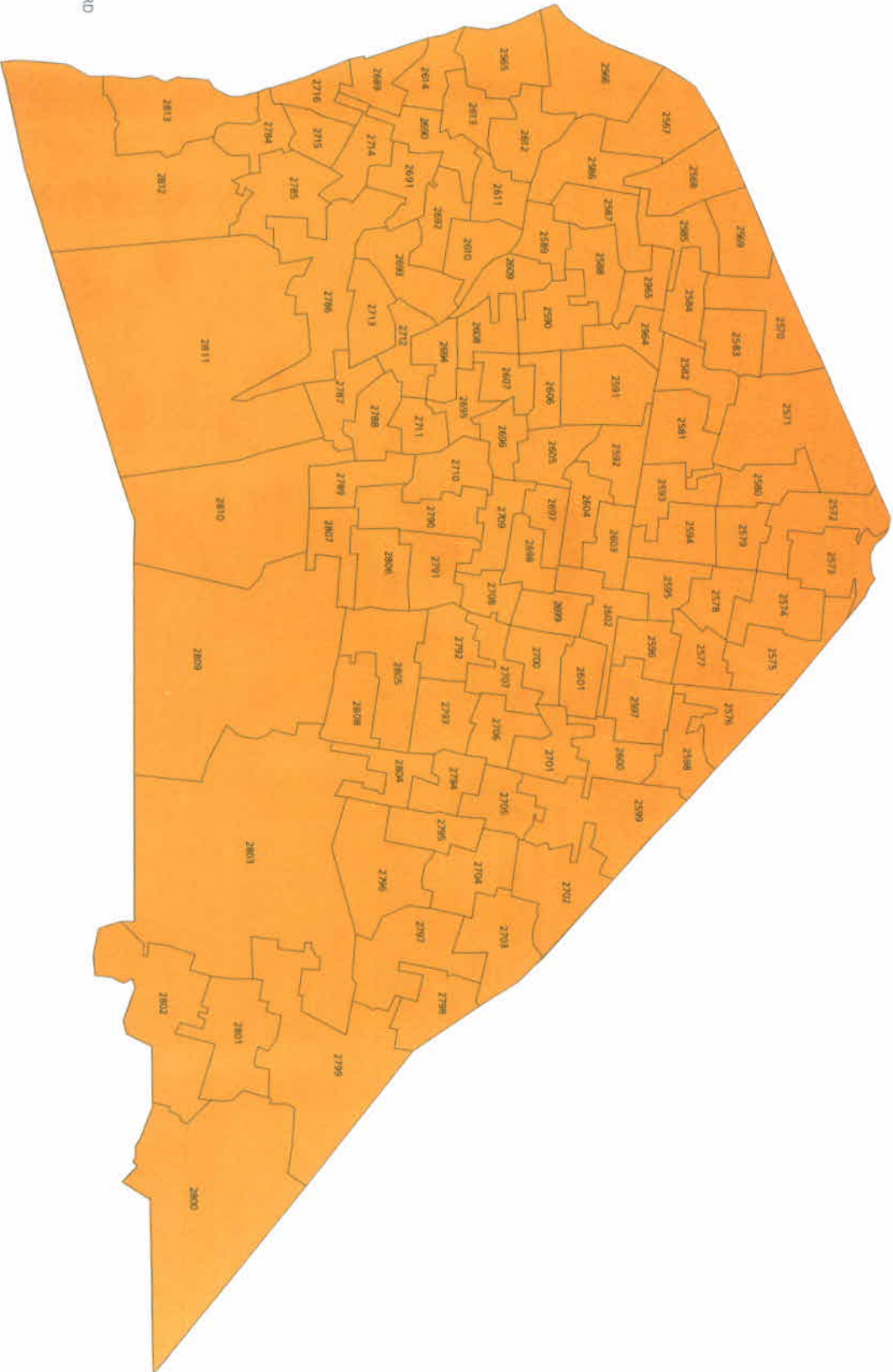
DIPUTADOS DE MAYORÍA RELATIVA



PRIMERA FUERZA POR SECCIÓN Y
DISTRITO ELECTORAL LOCAL

DIPUTADOS DE MAYORÍA RELATIVA

PRD



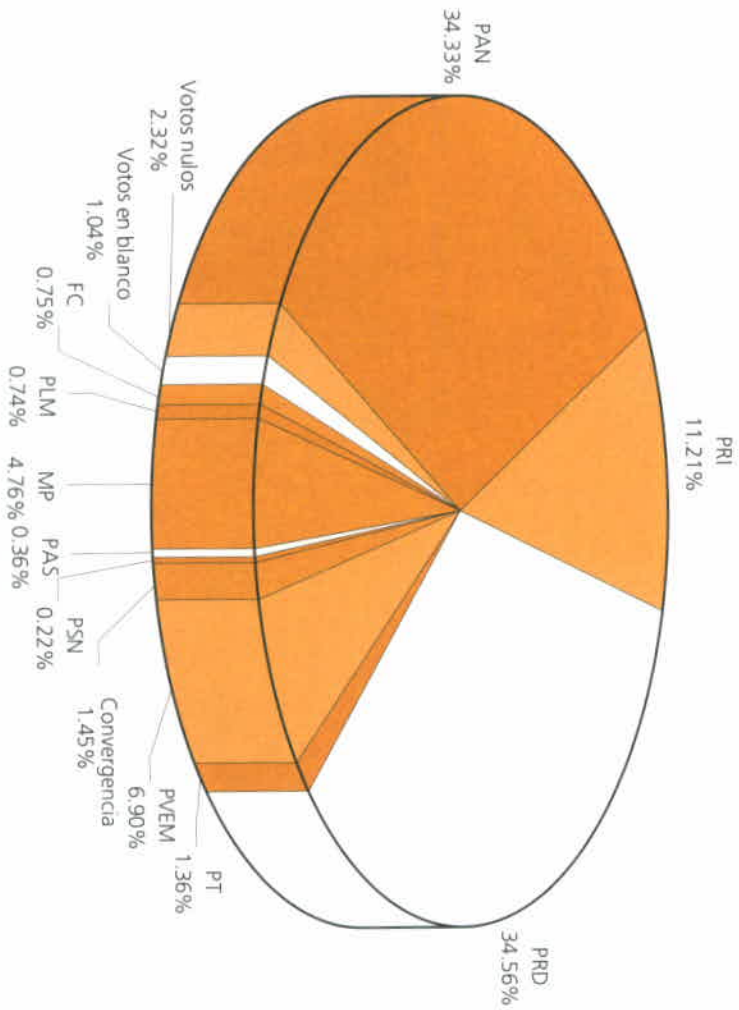
SEGUNDA FUERZA POR SECCIÓN Y
DISTRITO ELECTORAL LOCAL

DIPUTADOS DE MAYORÍA RELATIVA



PORCENTAJE DE VOTACIÓN POR PARTIDO POLÍTICO O CANDIDATURA COMÚN POR DISTRITO ELECTORAL LOCAL

DIPUTADOS DE MAYORÍA RELATIVA



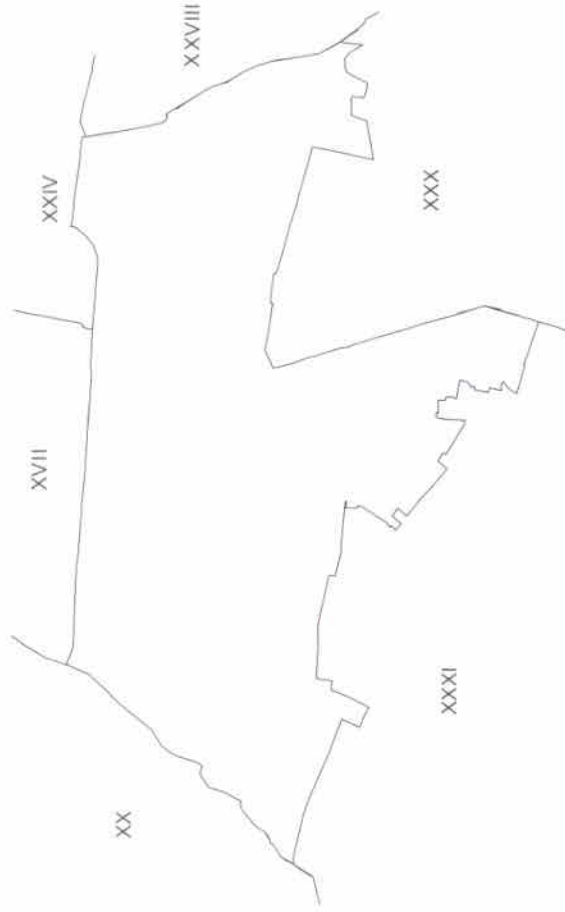
**CARACTERÍSTICAS DEL
DISTRITO ELECTORAL LOCAL**

DIPUTADOS DE MAYORÍA RELATIVA

UBICACIÓN:

Se localiza en la delegación Coyoacán, colinda al norte con el distrito XVII que se ubica en la delegación Benito Juárez y con el distrito XXIV de la delegación Iztapalapa; al sur con los distritos XXI y XXX de Coyoacán; al oriente con los distritos XXX de Coyoacán y XXVIII que se ubica en Iztapalapa; y al poniente con el distrito XX que converge en las delegaciones Benito Juárez y Álvaro Obregón.

NÚMERO DE SECCIONES QUE LO INTEGRAN:	127
SUPERFICIE (KM ²):	18.35
NÚMERO DE HABITANTES:	189,348
NÚMERO DE CIUDADANOS INSCRITOS EN LA LISTA NOMINAL:	153,476
PORCENTAJE DE HOMBRES:	45.03
PORCENTAJE DE MUJERES:	54.97
NÚMERO TOTAL DE CIUDADANOS QUE VOTARON:	74,249



CARACTERÍSTICAS DEL ÁREA:

Las vías de comunicación que se localizan en el perímetro de este distrito son las avenidas Cerro de las Torres (Eje 1 Oriente), Copilco, División de Norte, Miguel Ángel de Quevedo, Río Churubusco y Universidad; las calzadas de la Viga, de Tlalpan, Taxqueña y Canal de Miramontes. Las colonias más representativas del distrito son Atlántida, Churubusco Country Club, Ciudad Jardín, Del Carmen, Huayamilpas, Manuel Romero de Terreros, Nueva Díaz Ordaz, Paseos de Taxqueña, Prados Churubusco y Xotepingo; los pueblos La Canolana, Los Reyes y San Francisco Culhuacán (parte); los barrios La Concepción, Cuadrante de San Francisco, Del Niño Jesús y San Lucas; y las unidades habitacionales Atlillo Universidad, Copilco-Universidad ISSSTE, Ermita Churubusco, Fortín Chimalistac e Internacional Latinoamericano. En este distrito se ubica el Centro Nacional de las Artes, los Viveros de Coyoacán y diversos museos como el Nacional de las Intervenciones (Exconvento de Churubusco) y la Central de Autobuses del Sur.

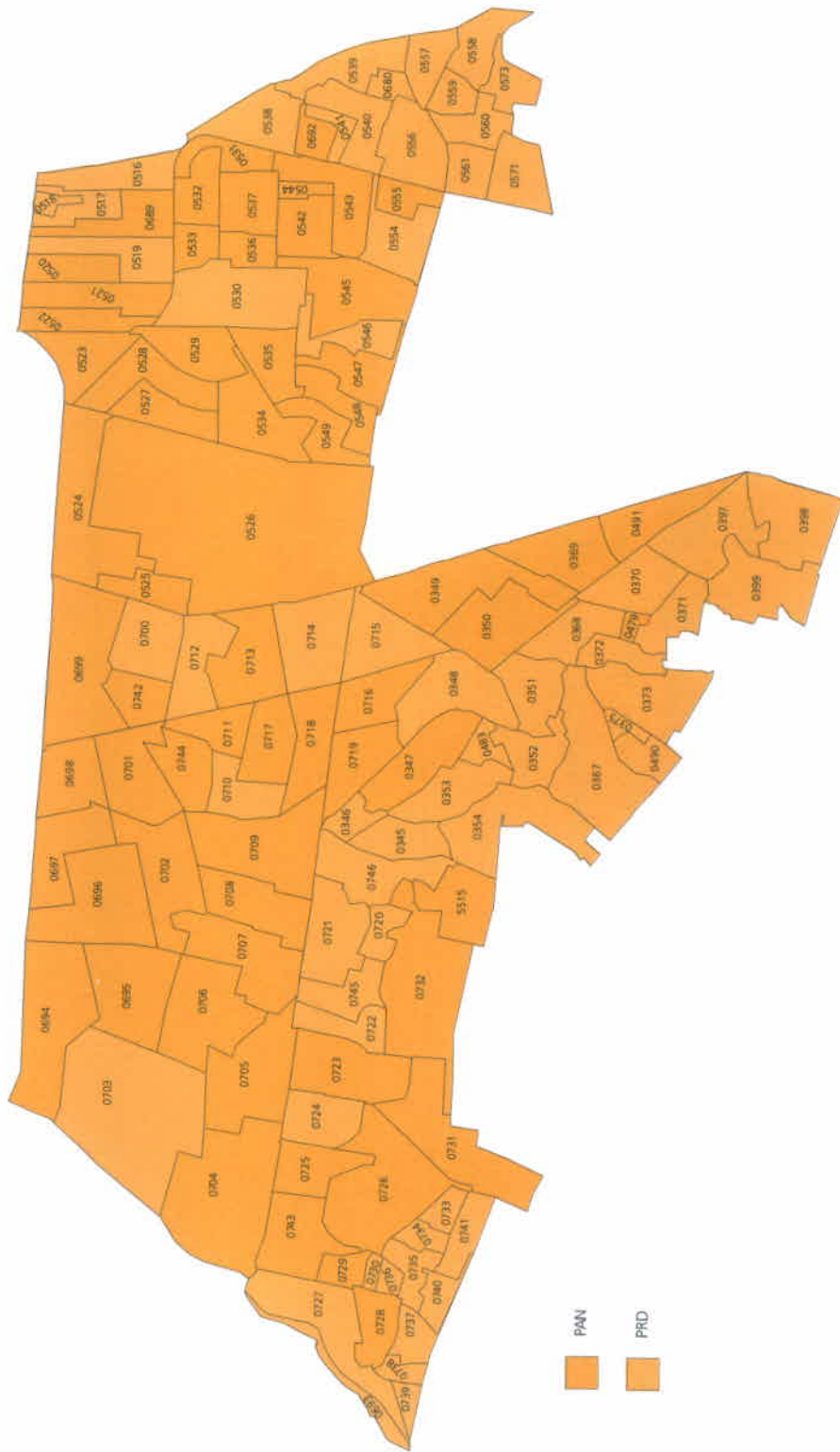
CONFORMACIÓN SECCIONAL LOCAL
DISTRITO ELECTORAL LOCAL

DIPUTADOS DE MAYORÍA RELATIVA



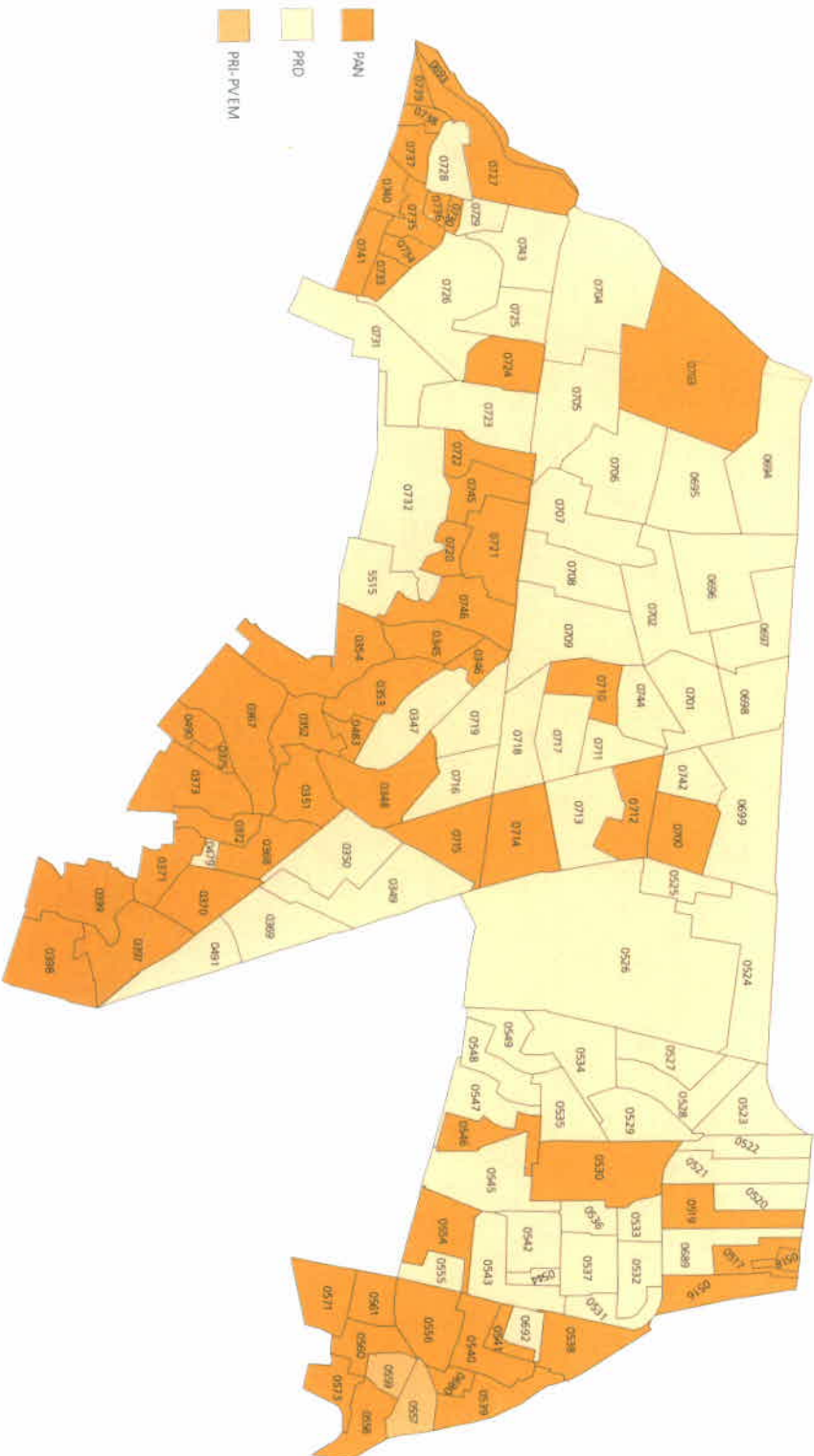
PRIMERA FUERZA POR SECCIÓN Y
DISTRITO ELECTORAL LOCAL

DIPUTADOS DE MAYORÍA RELATIVA



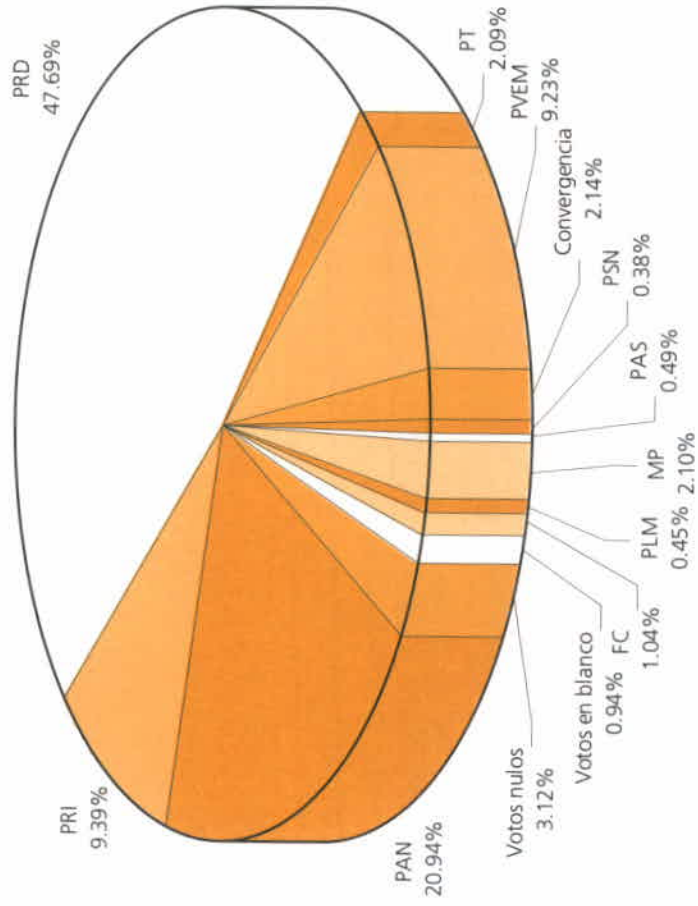
SEGUNDA FUERZA POR SECCIÓN Y
DISTRITO ELECTORAL LOCAL

DIPUTADOS DE MAYORÍA RELATIVA



PORCENTAJE DE VOTACIÓN POR PARTIDO POLÍTICO O
CANDIDATURA COMÚN POR DISTRITO ELECTORAL LOCAL

DIPUTADOS DE MAYORÍA RELATIVA



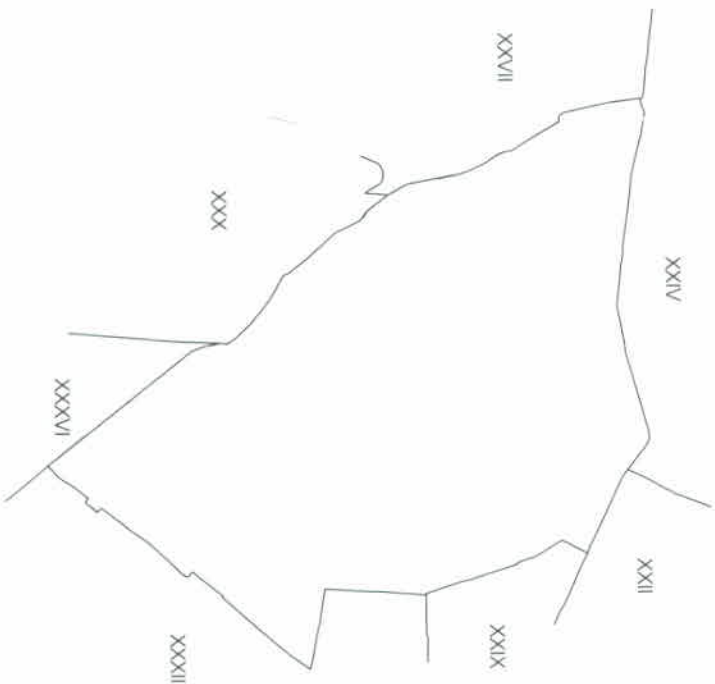
CARACTERÍSTICAS DEL
DISTRITO ELECTORAL LOCAL

DIPUTADOS DE MAYORÍA RELATIVA

UBICACIÓN:

Forma parte de la delegación Itzapalapa; colinda al norte con los distritos XXII y XXIV de la misma delegación Itzapalapa; al sur con los distritos XXXII y XXXVI de las delegaciones Itzapalapa y Xochimilco respectivamente; al oriente con los distritos XXX y XXXII que se ubican en Itzapalapa; y al poniente con los distritos XXVII y XXX que se localizan en la delegación Coyoacán.

NÚMERO DE SECCIONES QUE LO INTEGRAN:	140
SUPERFICIE (KM ²):	18.25
NÚMERO DE HABITANTES:	238,995
NÚMERO DE CIUDADANOS INSCRITOS EN LA LISTA NOMINAL:	170,406
PORCENTAJE DE HOMBRES:	47.14
PORCENTAJE DE MUJERES:	52.86
NÚMERO TOTAL DE CIUDADANOS QUE VOTARON:	72,957



CARACTERÍSTICAS DEL AREA:

Las principales vías de comunicación en el distrito son el Anillo Periférico, avenidas Arneses, Tlahuac y 5 (Eje 3 Oriente), las calzadas de la Viga, Ermita Itzapalapa y San Lorenzo, Canal de Chalco, Canal de Garay y Canal Nacional. Entre los asentamientos humanos que se ubican en el distrito se encuentran las colonias Cerro de la Estrella, Fuego Nuevo, Granjas Estrella, Lomas Estrella 1^a y 2^a secciones, El Manantío, Plan de Iguaja, San Juan Xalpa y El Vergel; los pueblos, San Andrés Tomatlán, Culhuacán, Mexicaltzingo y Santa María Tomatlán; los barrios, San Lucas y San Pablo, compartidos con el distrito XXIV, San Simón Culhuacán y Tula; las unidades habitacionales Arneses, Canal de Garay, Bosques de Itzapalapa, Canal Nacional, Cutlahuac (El Molinero), Esmeralda, La Estrella, Frente Canal Nacional, Granjas Estrella, Intonavi Valle de Luces, San Juan Xalpa y Tulyehualco. En este distrito se localizan la Base Militar Fave Sedena, la Clínica Familiar ISSSTE-Itzapalapa y el Centro Social Villa Estrella.

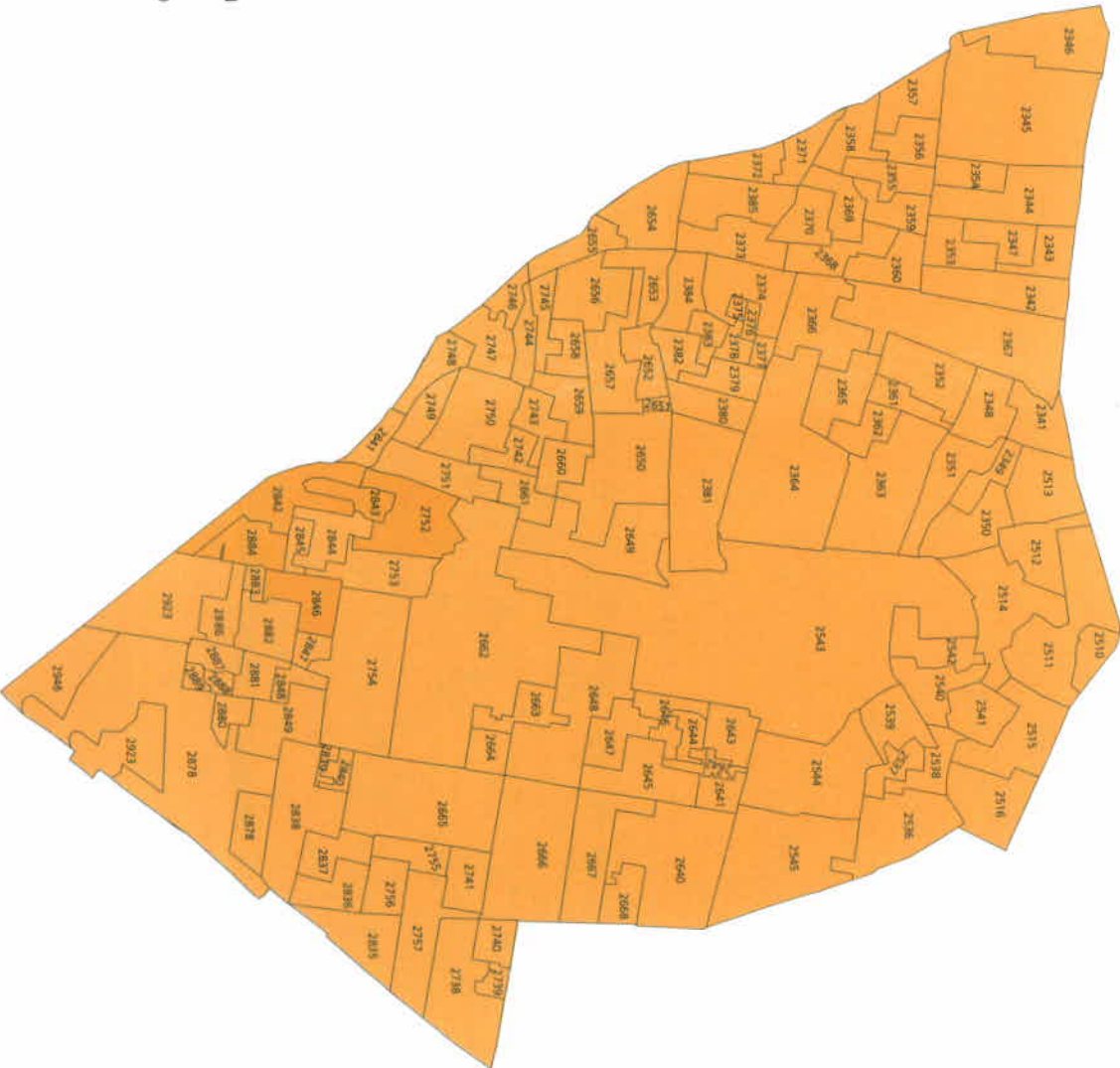
CONFORMACIÓN SECCIONAL POR
DISTRITO ELECTORAL LOCAL

DIPUTADOS DE MAYORÍA RELATIVA



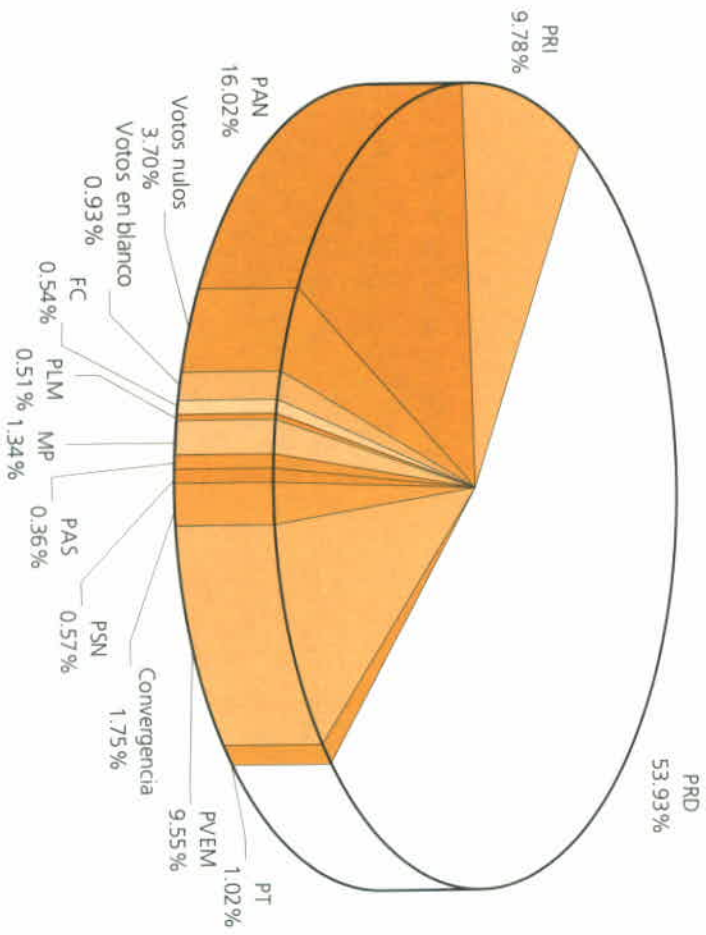
PRIMERA FUERZA POR SECCIÓN Y
DISTRITO ELECTORAL LOCAL

DIPUTADOS DE MAYORÍA RELATIVA



PORCENTAJE DE VOTACIÓN POR PARTIDO POLÍTICO O CANDIDATURA COMÚN POR DISTRITO ELECTORAL LOCAL

DIPUTADOS DE MAYORÍA RELATIVA



**CARACTERÍSTICAS DEL
DISTRITO ELECTORAL LOCAL**

DIPUTADOS DE MAYORÍA RELATIVA

UBICACIÓN:

Se encuentra en la delegación Iztapalapa; limita al norte con los distritos XXII y XXIII que se ubican en la misma delegación; al sur con los distritos XXXII y XXXV que pertenecen a Iztapalapa y Tláhuac respectivamente, al oriente con el distrito XXVI de Iztapalapa, y al poniente con los distritos XXVIII y XXXII que son parte de la delegación Iztapalapa.

NÚMERO DE SECCIONES QUE LO INTEGRAN:	127
SUPERFICIE (KM ²):	12.70
NÚMERO DE HABITANTES:	236,797
NÚMERO DE CIUDADANOS INSCRITOS EN LA LISTA NOMINAL:	171,013
PORCENTAJE DE HOMBRES:	47.92
PORCENTAJE DE MUJERES:	52.08
NÚMERO TOTAL DE CIUDADANOS QUE VOTARON:	65,234

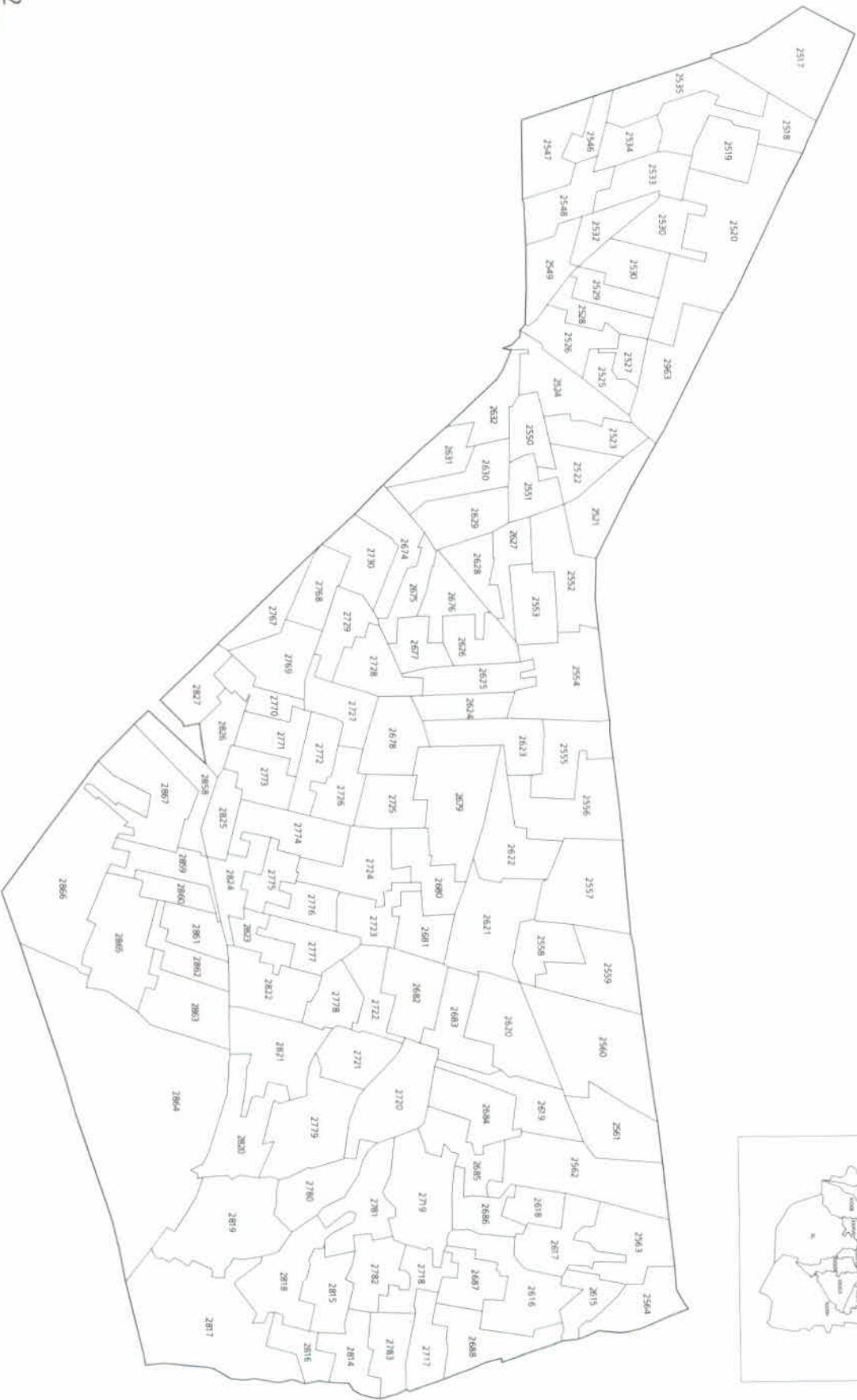


CARACTERÍSTICAS DEL ÁREA:

Las principales vías de comunicación en este distrito son las avenidas Benito Juárez, también conocida como Camino Real a Tlalisco, Canal de Garay, Las Minas, Manuel Cañas y San Lorenzo, las calzadas Ermita Iztapalapa y Justo Sierra. Las colonias más representativas que se ubican en el distrito son Carlos Hank González, desarrollo Urbano Quetzalcoatl, Citlali, La Era, Palmitas, Las Peñas, Paraje San Juan, Reforma Política, San José Buenavista, Sierra del Valle y Tenorios; el pueblo Santa Cruz Meyehualco, y las unidades habitacionales Cuchilla la Maguayera, Cuitláhuac, Espuma Charnizal, Jaime Nuño, El Manito Iztapalapa, Las Minas, Las Palmas, La Polvorilla, Las Rocas, Santa María Azthahuacan y Vergel Santa Cruz. Entre los lugares de interés público destacan los Centros de Desarrollo Comunitario Centauro del Norte, Mixcoatl y Quetzalcoatl.

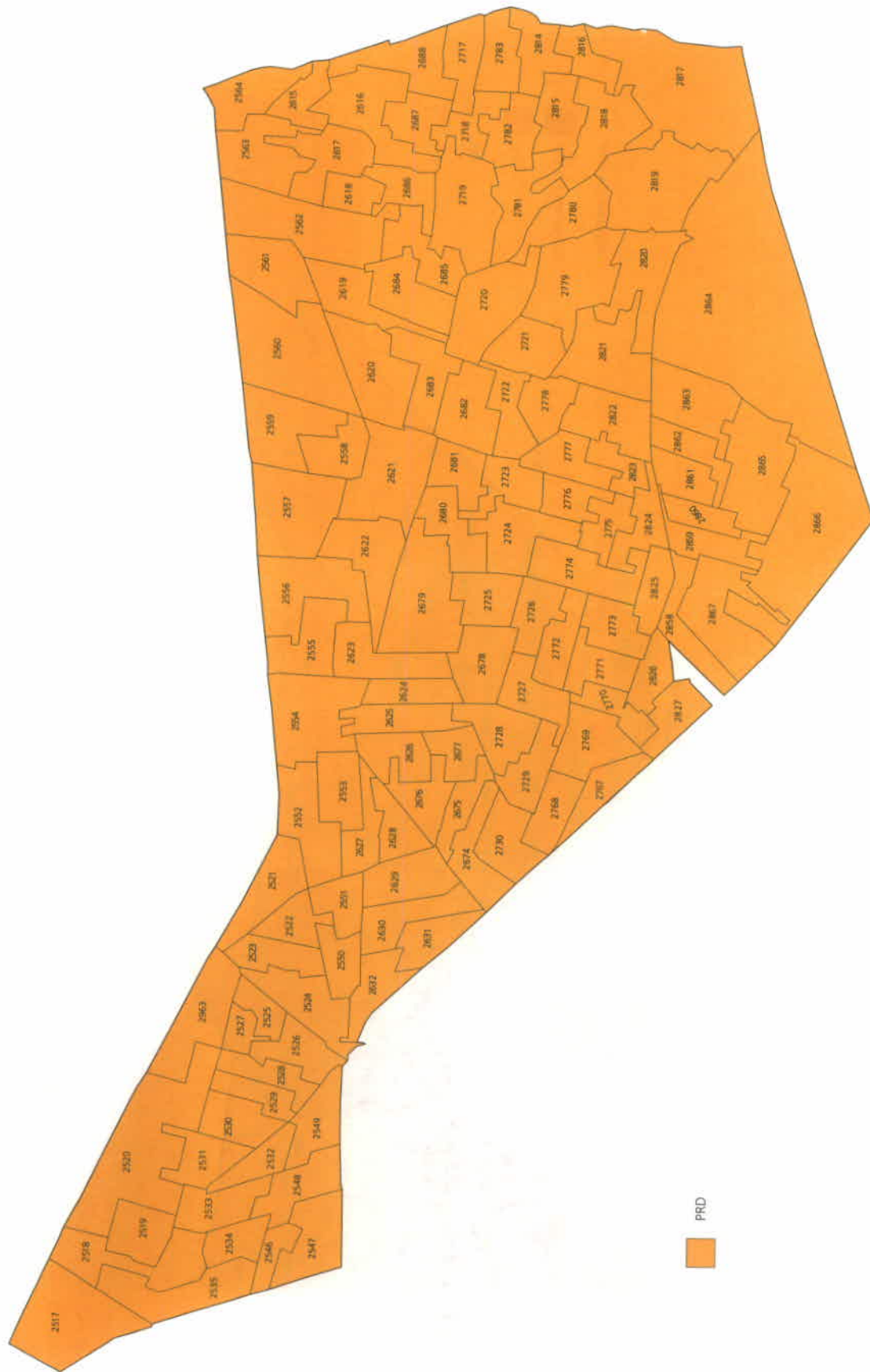
CONFORMACIÓN SECCIONAL POR
DISTRITO ELECTORAL LOCAL

DIPUTADOS DE MAYORÍA RELATIVA



PRIMERA FUERZA POR SECCIÓN Y
DISTRITO ELECTORAL LOCAL

DIPUTADOS DE MAYORÍA RELATIVA



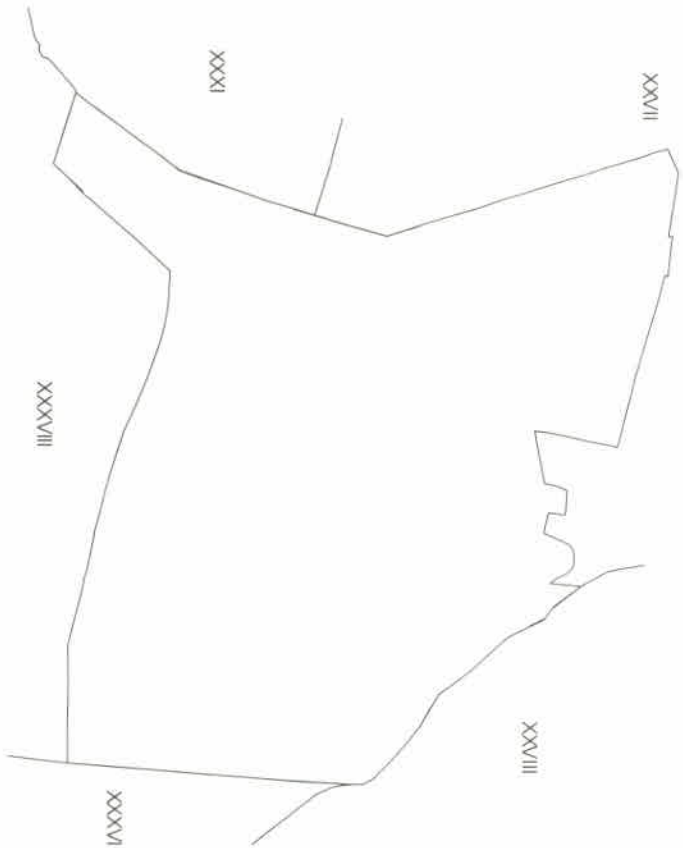
CARACTERÍSTICAS DEL
DISTRITO ELECTORAL LOCAL

DIPUTADOS DE MAYORÍA RELATIVA

UBICACIÓN

Se localiza en la delegación Coyoacán; al norte colinda con el distrito XXVII que se ubica en la misma delegación; al sur con el distrito XXXVIII de Tlalpan; al oriente con los distritos XXVII de Iztapalapa y el XXXVI de la delegación Xochimilco; al poniente con los distritos XXVII y XXXI que se localizan en la delegación Coyoacán.

NÚMERO DE SECCIONES QUE LO INTEGRAN:	130
SUPERFICIE (KM ²):	14.95
NÚMERO DE HABITANTES:	218,715
NÚMERO DE CIUDADANOS INSCRITOS EN LA LISTA NOMINAL:	177,386
PORCENTAJE DE HOMBRES:	46.26
PORCENTAJE DE MUJERES:	53.74
NÚMERO TOTAL DE CIUDADANOS QUE VOTARON:	87,237

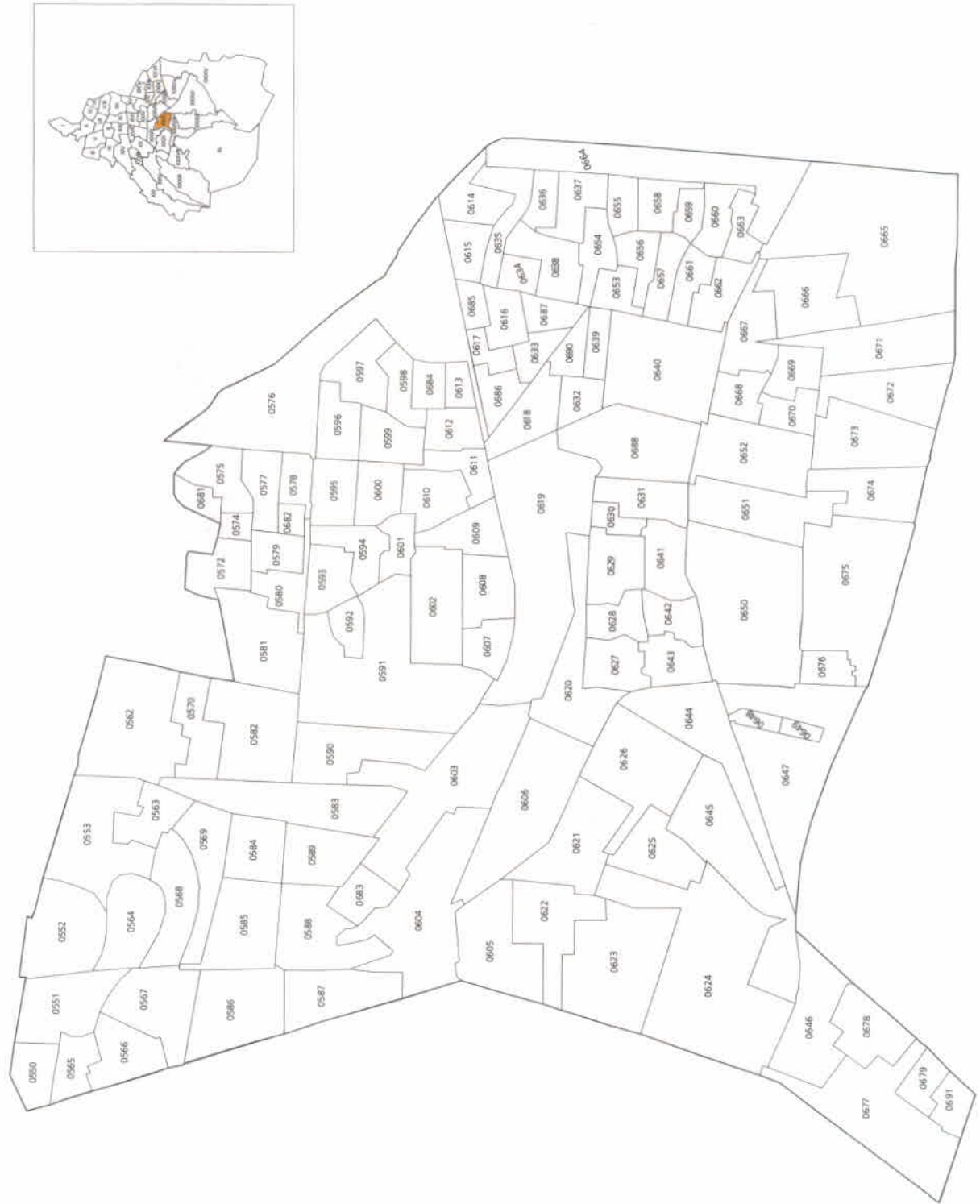


CARACTERÍSTICAS DEL ÁREA

Las principales vías de comunicación que se ubican en el distrito son las avenidas Armada de México (Eje 3 Oriente), Canal Nacional, Carlotla Armero-Cafetales (Eje 3 Oriente) y Santa Ana, las calzadas Acoxpa, de la Virgen, de las Bombas, de Tlalpan, del Hueso, Taxqueña, Canal de Miramontes, H, Escuela Naval Militar (Eje 2 Oriente) y Prolongación División del Norte. Las colonias más representativas que se encuentran en la zona son Alianza Popular Revolucionaria, Avante, Las Cabañas, Cafetales (V y II, los Cipreses, Los Cedros, Educación, Espartaco, Los Girasoles, Presidentes Ejidales y Villa Quiérid, el pueblo de San Francisco Cuhtuacán, y las unidades habitacionales CTM Infronavit Cuhtuacán secciones 1, 2, 3, 5, 6, 7, 8, 9, 9-A, 10 y Emiliano Zapata. Entre los sitios de interés público se observan la Alameda del Sur, el Tribunal Federal del Poder Judicial de la Federación y la Universidad Autónoma Metropolitana-Xochimilco.

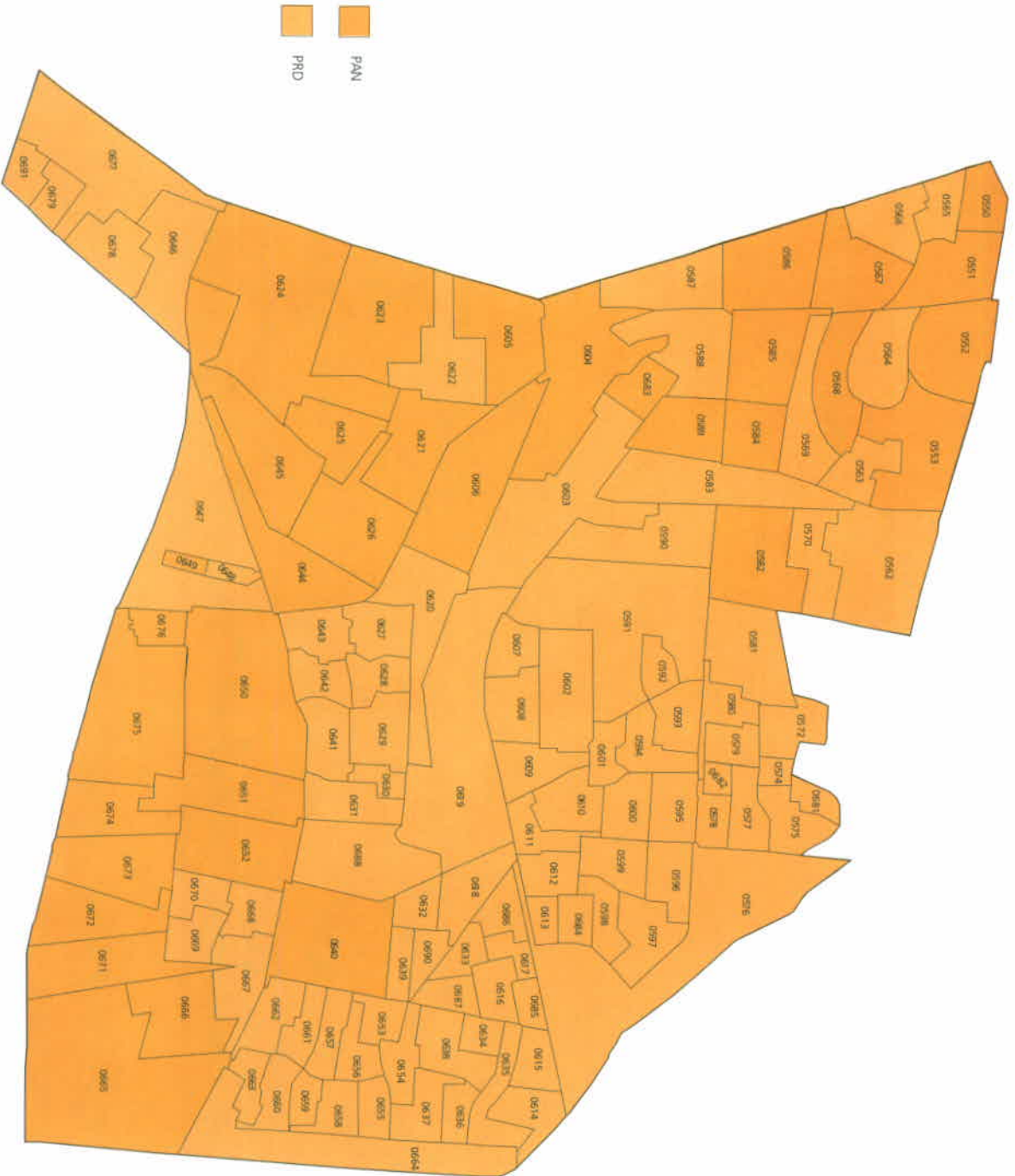
CONFORMACIÓN SECCIONAL POR
DISTRITO ELECTORAL LOCAL

DIPUTADOS DE MAYORÍA RELATIVA



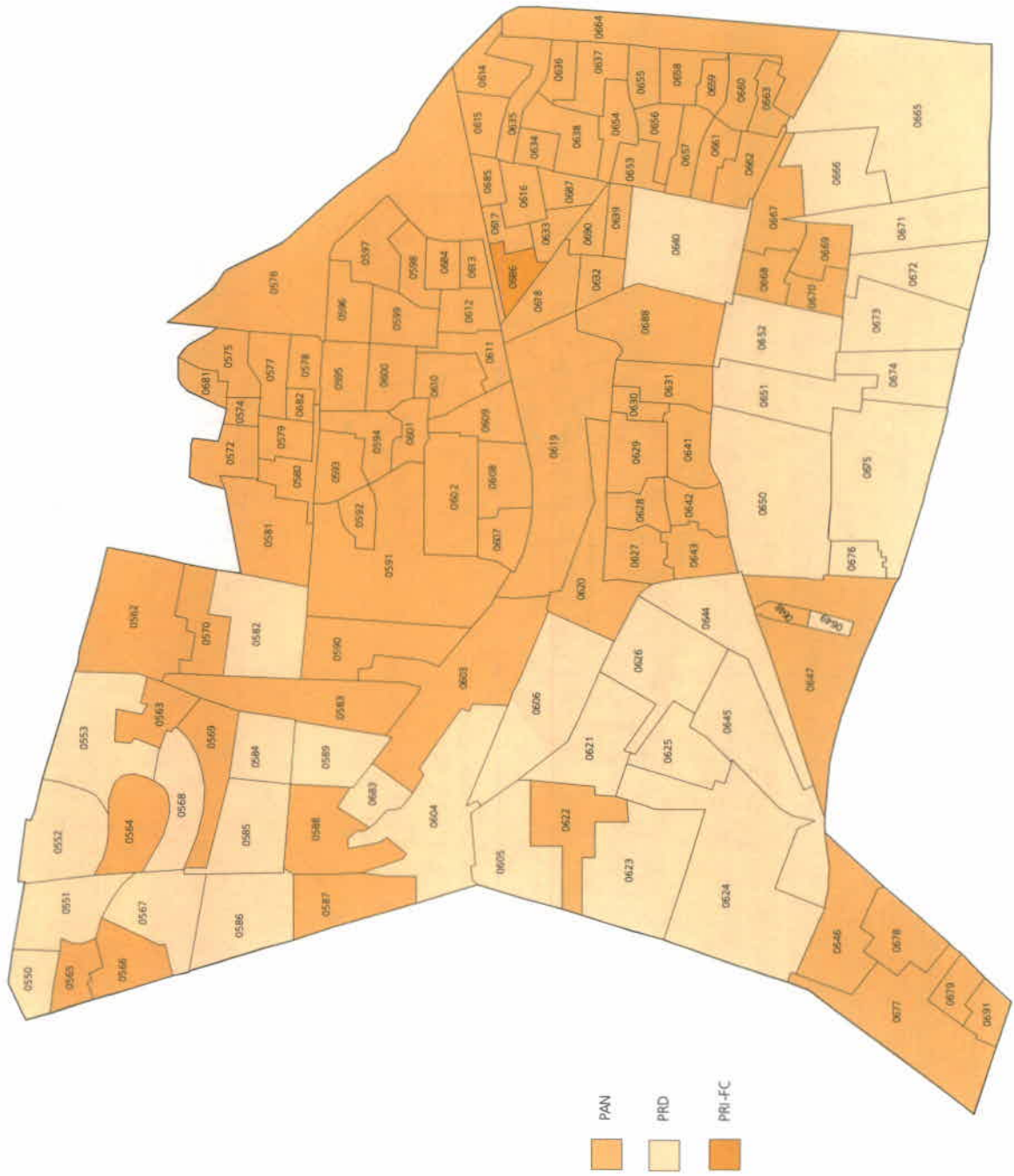
PRIMERA FUERZA POR SECCIÓN Y
DISTRITO ELECTORAL LOCAL

DIPUTADOS DE MAYORÍA RELATIVA



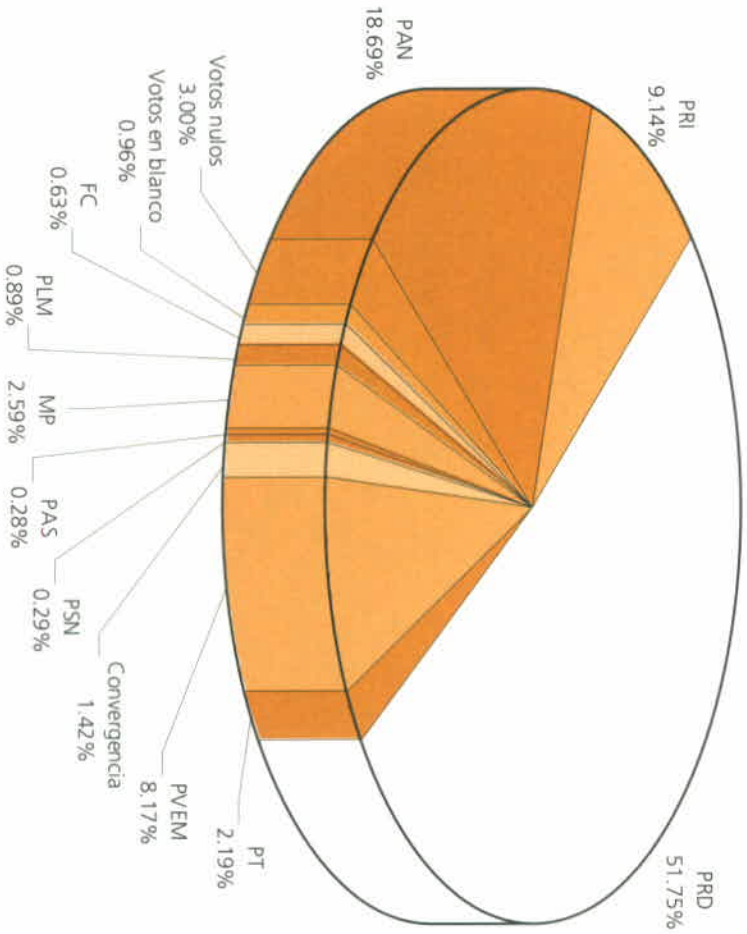
SEGUNDA FUERZA POR SECCIÓN Y
DISTRITO ELECTORAL LOCAL

DIPUTADOS DE MAYORÍA RELATIVA



PORCENTAJE DE VOTACIÓN POR PARTIDO POLÍTICO O CANDIDATURA COMÚN POR DISTRITO ELECTORAL LOCAL

DIPUTADOS DE MAYORÍA RELATIVA



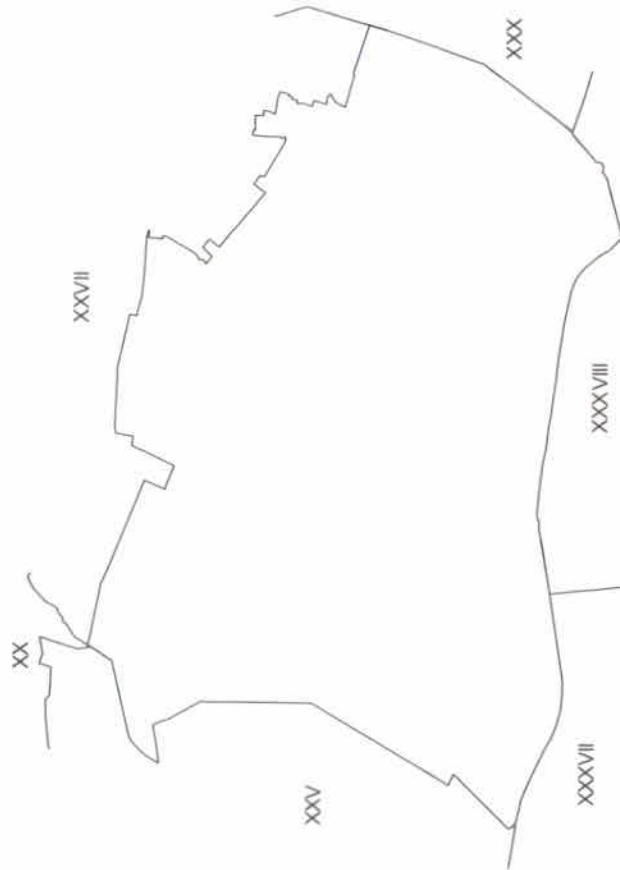
CARACTERÍSTICAS DEL
DISTRITO ELECTORAL LOCAL

DIPUTADOS DE MAYORÍA RELATIVA

UBICACIÓN:

Se localiza en la delegación Coyoacán; colinda al norte con el distrito XXVII que se encuentra en la misma delegación; al sur con los distritos XXXVIII y XXXVIII que se ubican en Tlalpan, al oriente con el distrito XXX de Coyoacán; y al poniente con el distrito XXV que se ubica en la delegación Álvaro Obregón.

NÚMERO DE SECCIONES QUE LO INTEGRAN:	146
SUPERFICIE (KM ²):	20.34
NÚMERO DE HABITANTES:	232,360
NÚMERO DE CIUDADANOS INSCRITOS EN LA LISTA NOMINAL:	191,553
PORCENTAJE DE HOMBRES:	47.53
PORCENTAJE DE MUJERES:	52.47
NÚMERO TOTAL DE CIUDADANOS QUE VOTARON:	83,477

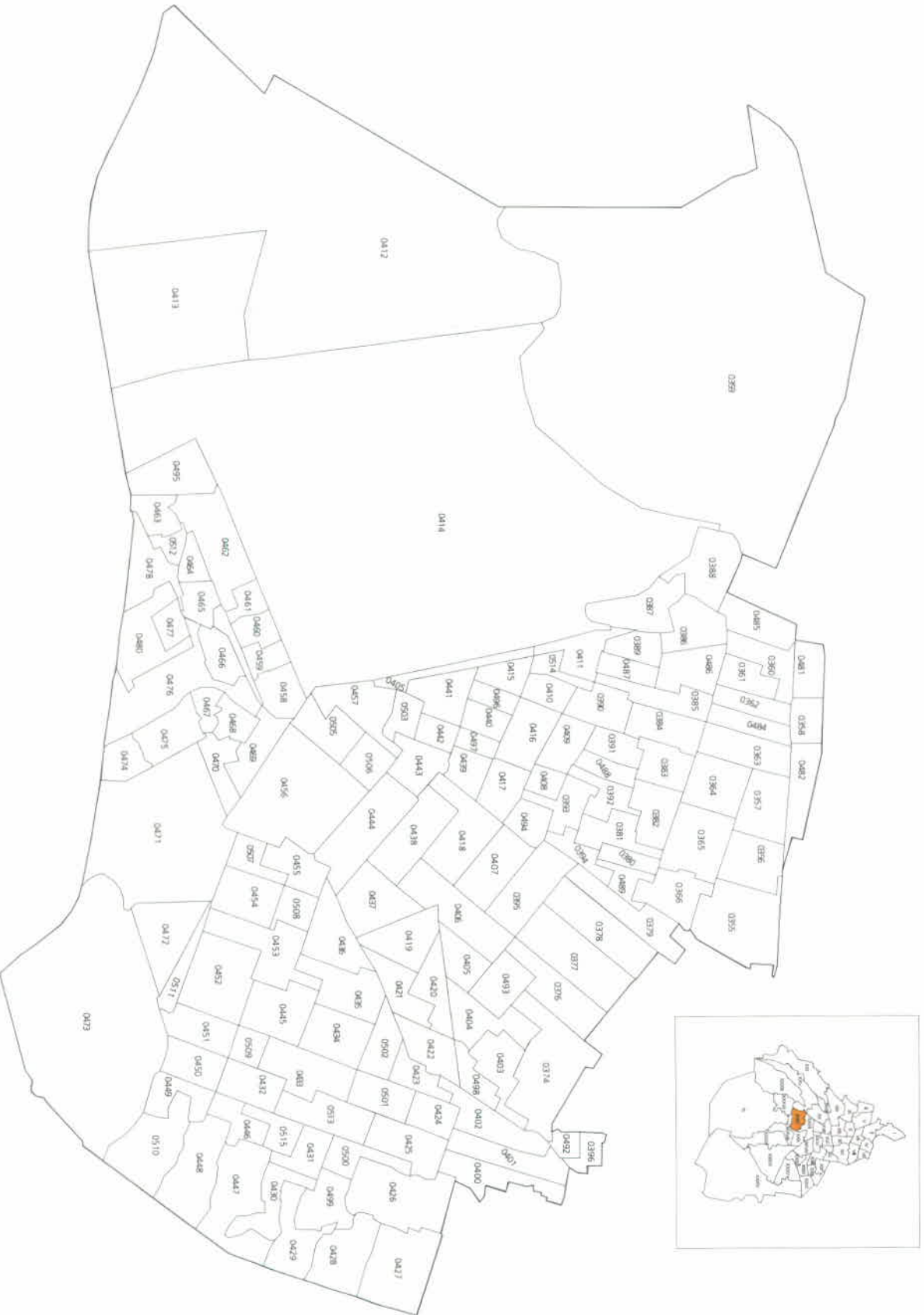


CARACTERÍSTICAS DEL ÁREA:

Las principales vías de comunicación que se encuentran en el distrito son Anillo Periférico Boulevard Adolfo Ruiz Cortines, las avenidas Copilco (Eje 10 Sur), Insurgentes, Pedro Enriquez Ureña (Eje 10 Sur), San Jerónimo (Eje 10 Sur) y calzada de Tlalpan. Entre las colonias más representativas encontramos la Adolfo Ruiz Cortines, Ajusco, Copilco El Alto, Jardines Pedregal de San Ángel, Pedregal de Carrasco, Pedregal de Monserrat, Pedregal de Santo Domingo, Pedregal Santa Úrsula Coapa y el Reloj; el pueblo de Santa Úrsula Coapa; y las unidades habitacionales La Cantera, Los Fresnos, Monserrat Universidad, Olímpica y Villa Panamericana.

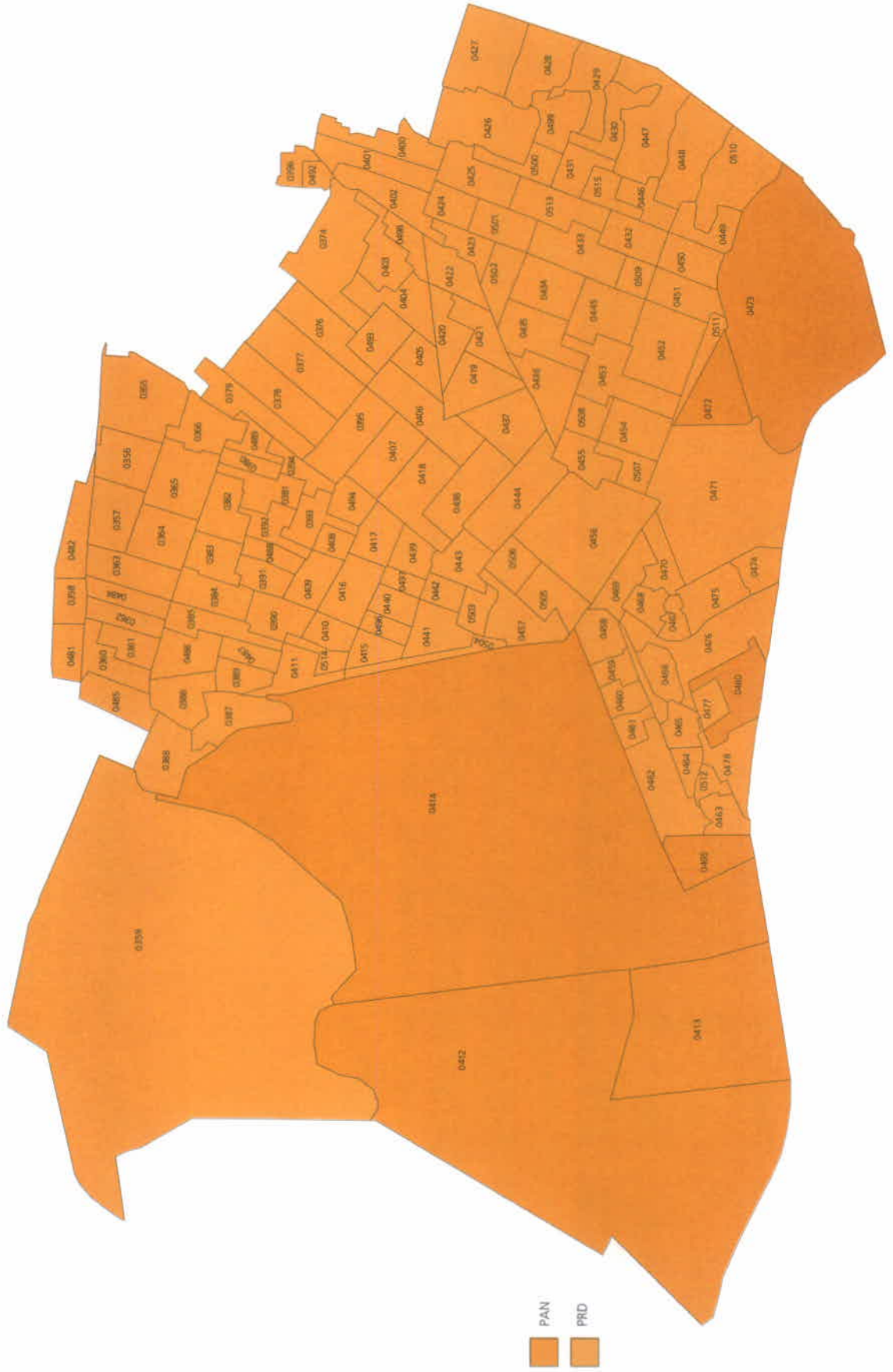
CONFORMACIÓN SECCIONAL POR
DISTRITO ELECTORAL LOCAL

DIPUTADOS DE MAYORÍA RELATIVA



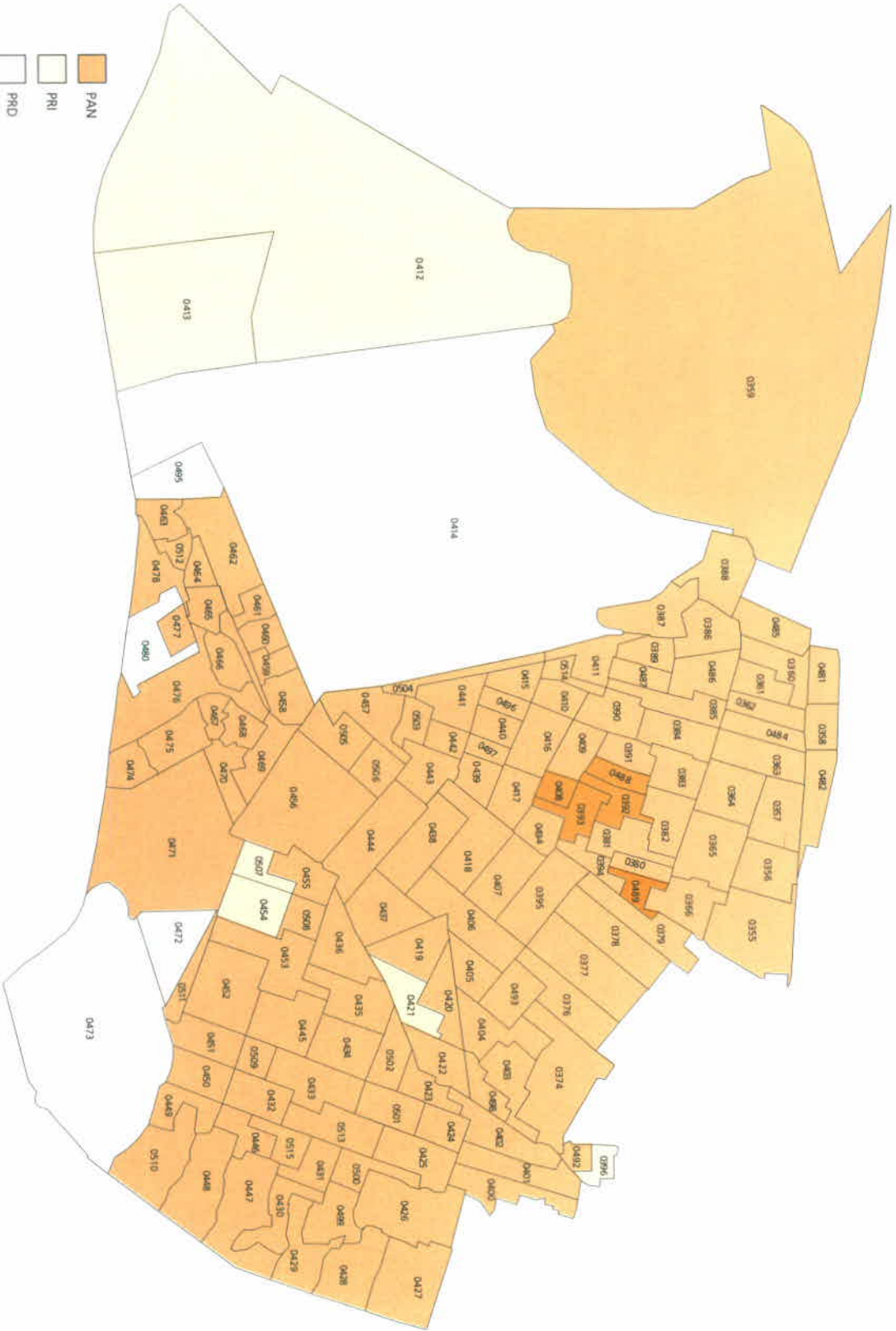
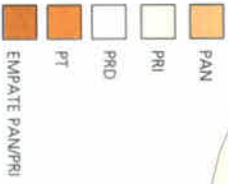
PRIMERA FUERZA POR SECCIÓN Y
DISTRITO ELECTORAL LOCAL

DIPUTADOS DE MAYORÍA RELATIVA



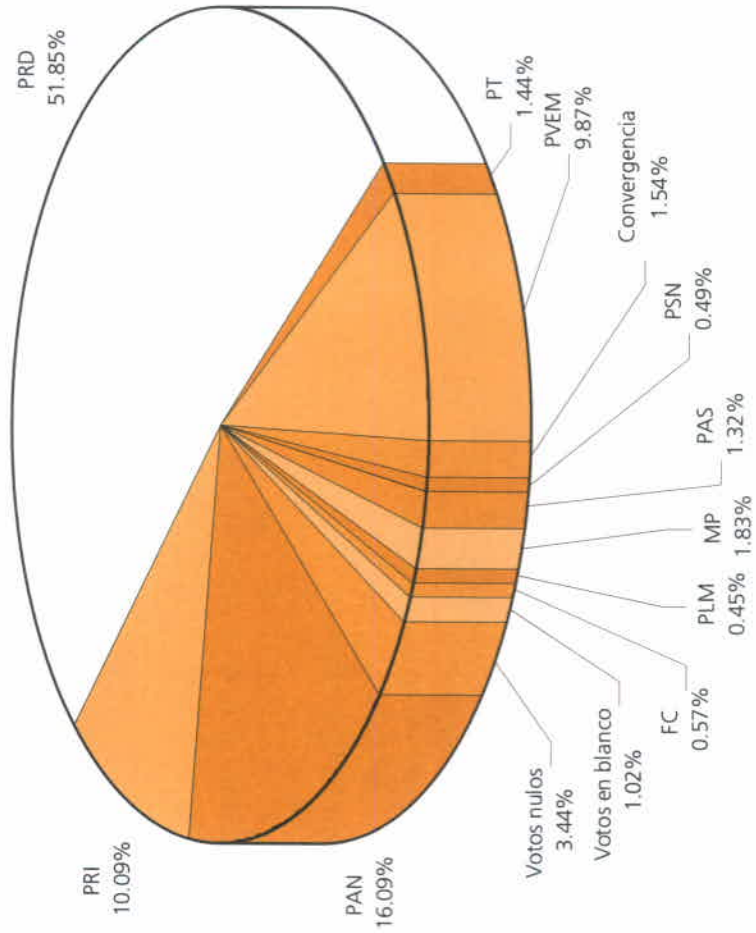
SEGUNDA FUERZA POR SECCIÓN Y
DISTRITO ELECTORAL LOCAL

DIPUTADOS DE MAYORÍA RELATIVA



PORCENTAJE DE VOTACIÓN POR PARTIDO POLÍTICO O
CANDIDATURA COMÚN POR DISTRITO ELECTORAL LOCAL

DIPUTADOS DE MAYORÍA RELATIVA



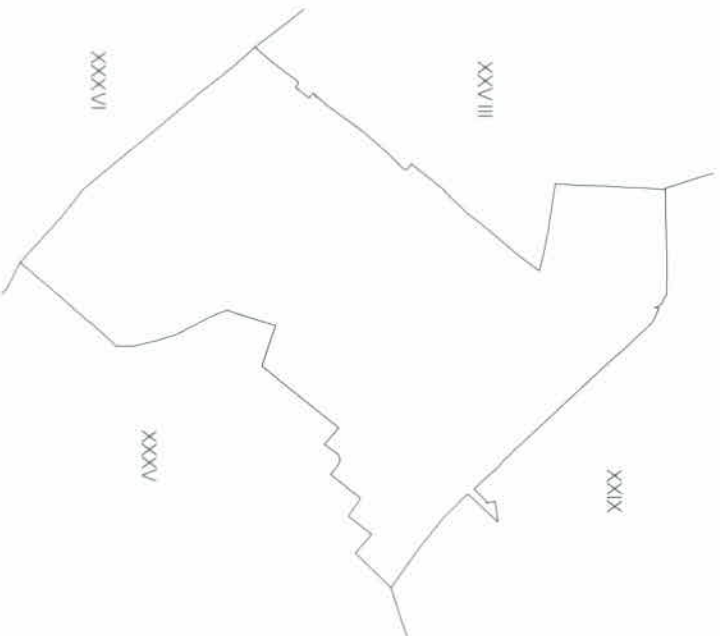
CARACTERÍSTICAS DEL
DISTRITO ELECTORAL LOCAL

DIPUTADOS DE MAYORÍA RELATIVA

UBICACIÓN:

Se ubica en la delegación Izatapalapa, colinda al norte con el distrito XXIX que se ubica en la misma delegación, al sur con los distritos XXXV y XXXVI que se encuentran en las delegaciones Tlahuac y Xochimilco respectivamente, al oriente con el distrito XXXV de Tlahuac, y al poniente con el distrito XXVIII que se ubica en la delegación Izatapalapa.

NÚMERO DE SECCIONES QUE LO INTEGRAN:	126
SUPERFICIE (KM ²):	12.94
NÚMERO DE HABITANTES:	238,245
NÚMERO DE CIUDADANOS INSCRITOS EN LA LISTA NOMINAL:	169,307
PORCENTAJE DE HOMBRES:	48.15
PORCENTAJE DE MUJERES:	51.85
NÚMERO TOTAL DE CIUDADANOS QUE VOTARON:	64,951

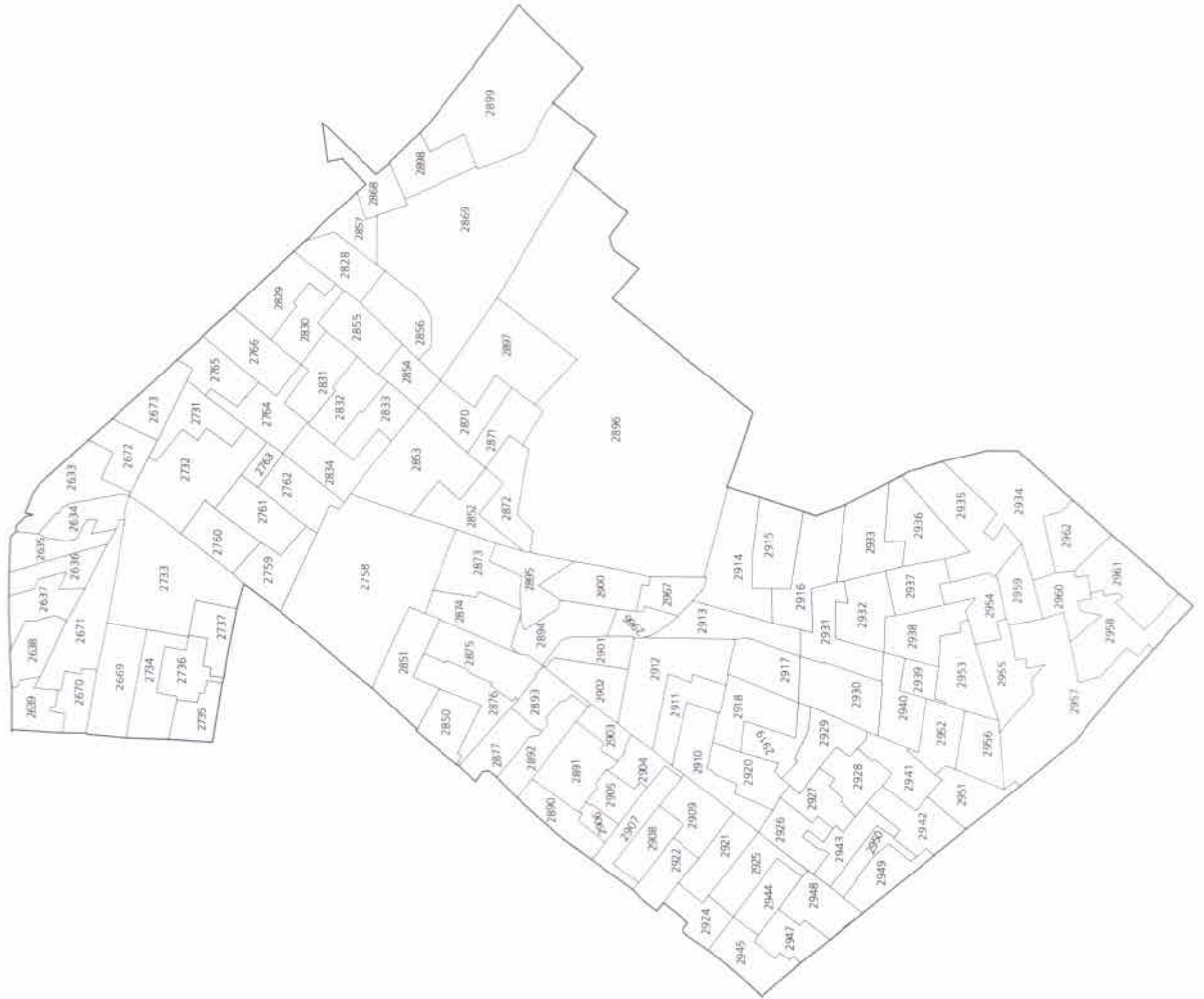


CARACTERÍSTICAS DEL ÁREA:

Las principales vías de comunicación que se encuentran en la zona son Anillo Periférico Oriente (Canal de Garay), Avenida Benito Juárez, también conocida como Antigua Carretera a Tlalenco o Camino Real a Tlalenco, las avenidas San Lorenzo (Camino Real a San Lorenzo), San Rafael Atlixco (Avenida Ferrocarril San Rafael Atlixco, San Francisco Tlalenco), Tlahuac y Canal de Chaco. Entre las colonias más representativas que se ubican en el distrito están La Esperanza, Congreso Agrarista Mexicano, Jardines de San Lorenzo, Lomas de San Lorenzo, Mixcoatl (compartida con el distrito XXIX), Puente Blanco, 2ª ampliación Paraje San Juan, el pueblo de San Lorenzo Tezonco, los barrios de Guadalupe, San Antonio y San Lorenzo Tezonco, las unidades habitacionales Bellavista, Canatrea, Carmen Serrán, Frente Popular Francisco Villa, A.C., Nueva Generación, Residencial del Valle, Sabadell, San Nicolás Tolentino, entre muchas otras. Entre los sitios públicos que se identifican en esta zona se encuentran el Panteón Civil de San Lorenzo Tezonco, el Recicladoro Preventivo Oriente y el Centro Comercial Plaza Tuluyehualco.

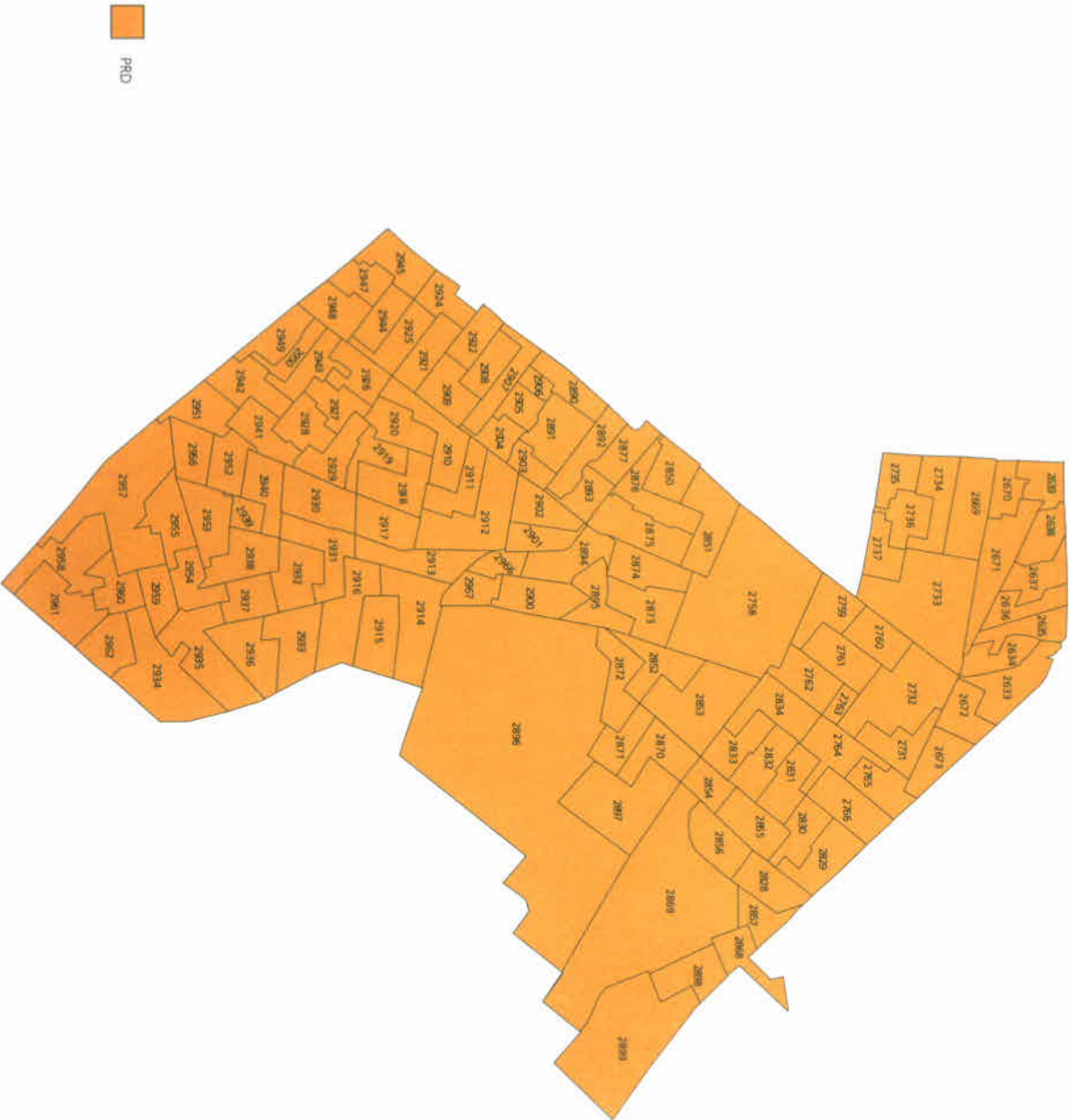
CONFORMACIÓN SECCIONAL POR
DISTRITO ELECTORAL LOCAL

DIPUTADOS DE MAYORÍA RELATIVA



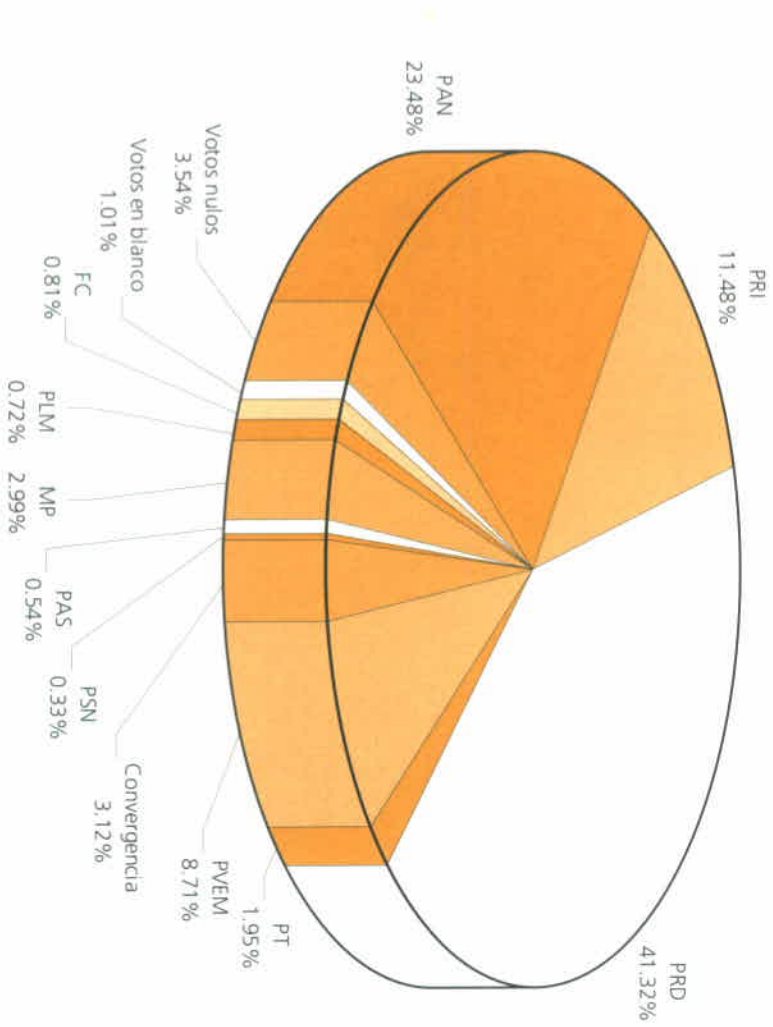
PRIMERA FUERZA POR SECCIÓN Y
DISTRITO ELECTORAL LOCAL

DIPUTADOS DE MAYORÍA RELATIVA



PORCENTAJE DE VOTACIÓN POR PARTIDO POLÍTICO O CANDIDATURA COMÚN POR DISTRITO ELECTORAL LOCAL

DIPUTADOS DE MAYORÍA RELATIVA



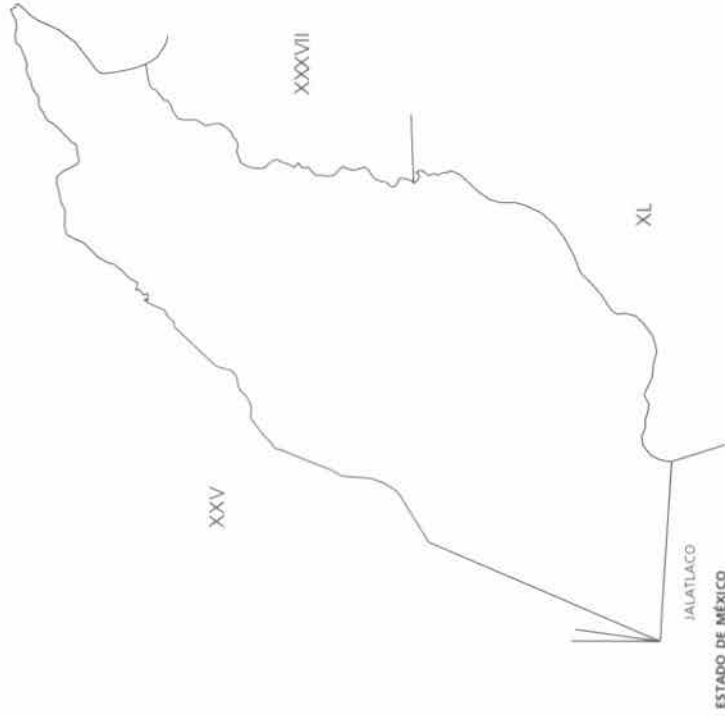
CARACTERÍSTICAS DEL
DISTRITO ELECTORAL LOCAL

DIPUTADOS DE MAYORÍA RELATIVA

UBICACIÓN:

Se localiza en la delegación La Magdalena Contreras; limita al norte con el distrito XXV que se ubica en la delegación Álvaro Obregón; al sur con el municipio mexiquense de Jalatlaco; al oriente con los distritos XXXVII y XL que se ubican en Tlalpán, y al poniente con el distrito XXV que se encuentra en la delegación Álvaro Obregón.

NÚMERO DE SECCIONES QUE LO INTEGRAN:	147
SUPERFICIE (KM ²):	87.34
NÚMERO DE HABITANTES:	222,050
NÚMERO DE CIUDADANOS INSCRITOS EN LA LISTA NOMINAL:	167,433
PORCENTAJE DE HOMBRES:	47.41
PORCENTAJE DE MUJERES:	52.59
NÚMERO TOTAL DE CIUDADANOS QUE VOTARON:	75,145



CARACTERÍSTICAS DEL ÁREA:

Las principales vías de comunicación son Avenida Luis Cabrera, Avenida San Bernabe, Avenida San Jerónimo y Boulevard Presidente Adolfo Ruiz Cortines (Anillo Periférico). Entre los asentamientos humanos que se ubican en el distrito destacan las colonias Barranca Seca, Barros Sierra, La Carbonera, Las Cruces, La Cruz, Héroes de Padlierna, Huaytala, Las Huertas, Lomas Quebradas, La Mallinche, Potrerillo, Pueblo Nuevo Alto, Puente Sierra, El Rosal, San Francisco, San Jerónimo Lidice, Santa Teresa, El Tanque y El Torro; Los pueblos La Magdalena Contreras, San Bernabé Ocoatepec y San Nicolás Totolapan; los barrios Las Calles, Plazuela del Pedregal y San Francisco; y las unidades habitacionales Independencia, Batán Norte, Batán Sur y San Ramón, Infonavit y Santa Teresa. En el distrito se localiza el parque natural de Los Dinamos, uno de los más conocidos en la Ciudad de México.

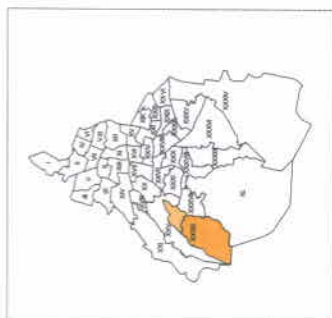
CONFORMACIÓN SECCIONAL POR
DISTRITO ELECTORAL LOCAL

DIPUTADOS DE MAYORÍA RELATIVA



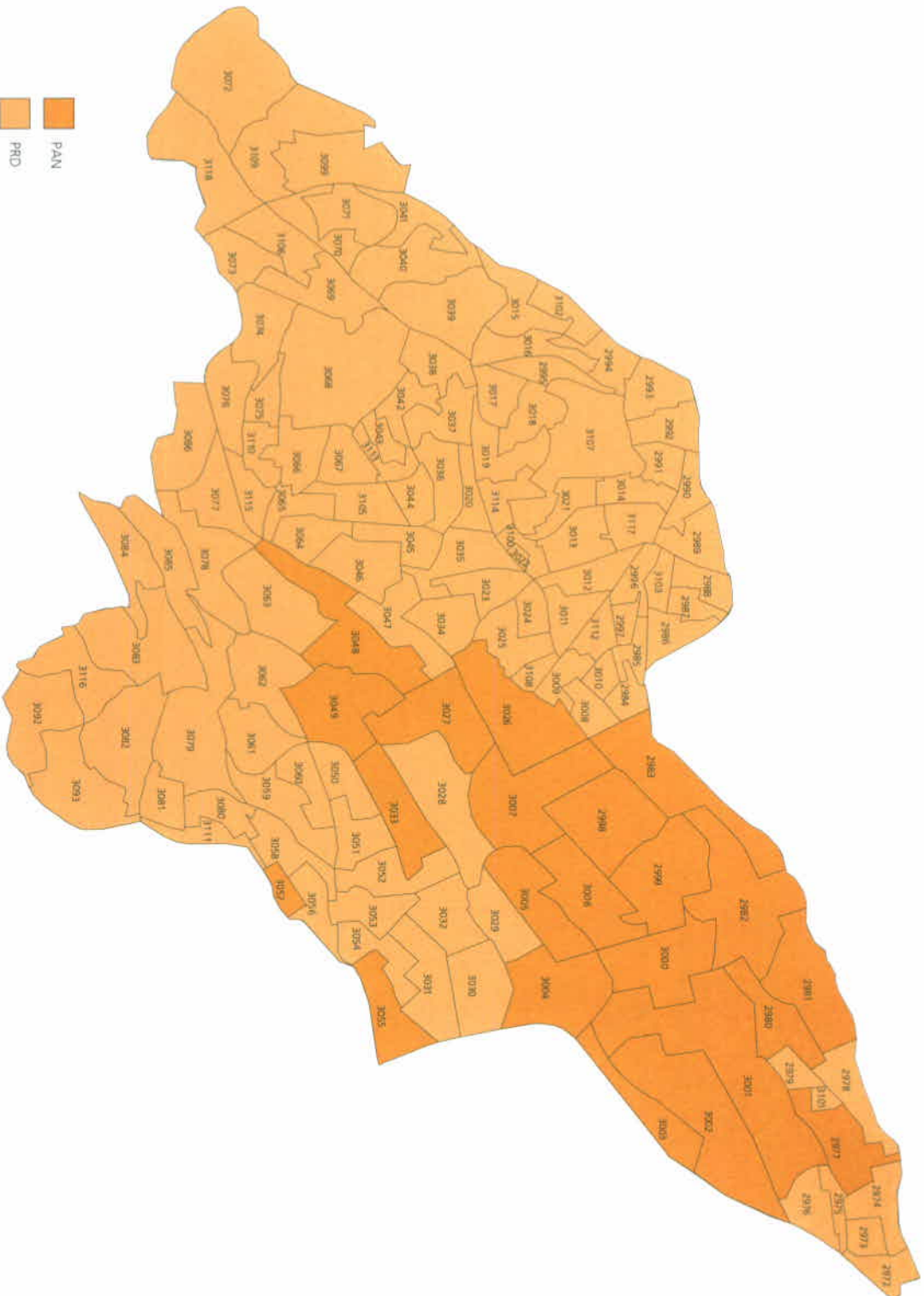
CONFORMACIÓN SECCIONAL POR
DISTRITO ELECTORAL LOCAL

DIPUTADOS DE MAYORÍA RELATIVA



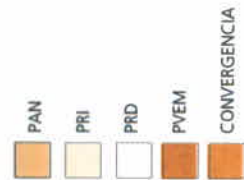
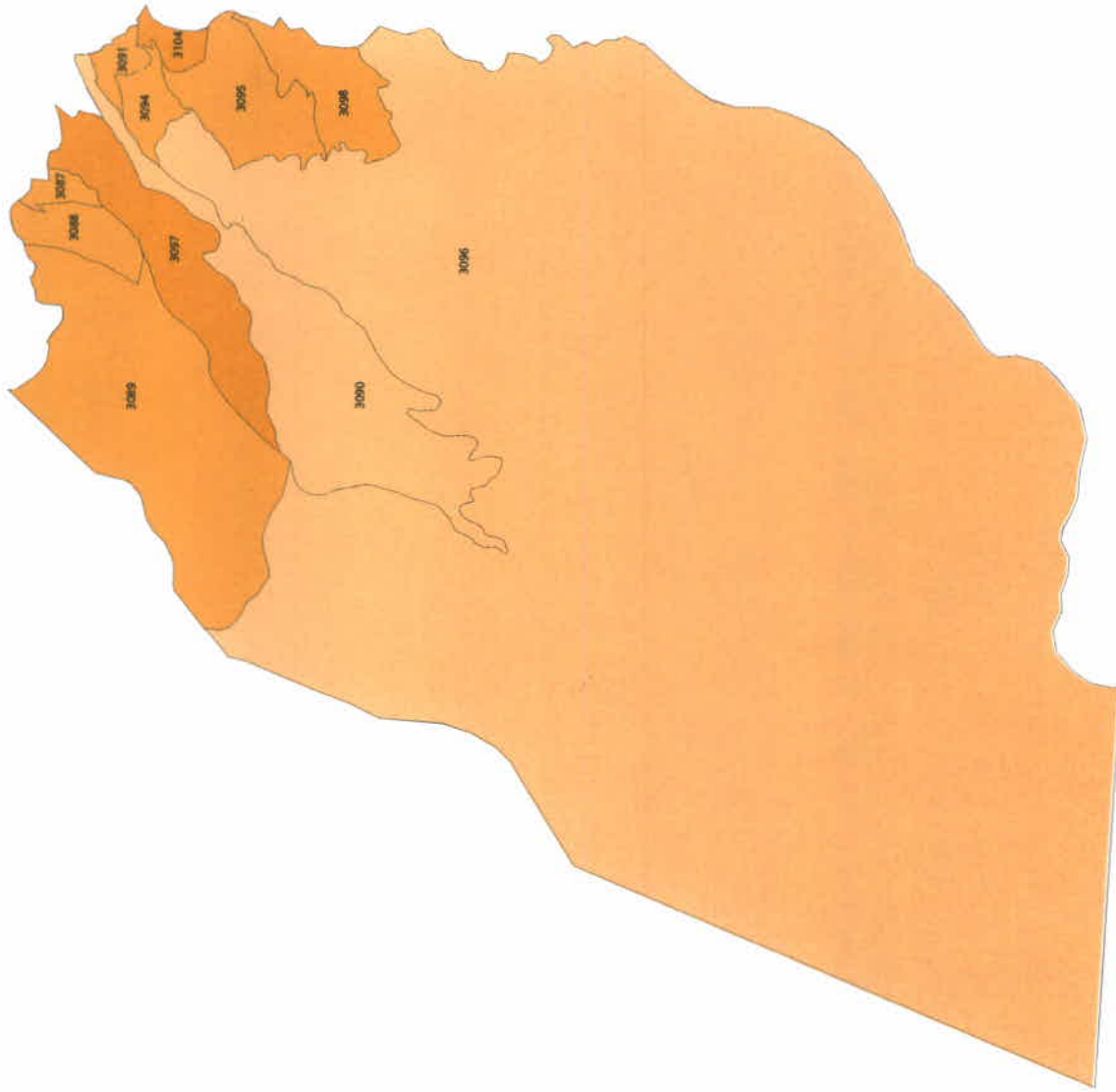
PRIMERA FUERZA POR SECCIÓN Y
DISTRITO ELECTORAL LOCAL

DIPUTADOS DE MAYORÍA RELATIVA



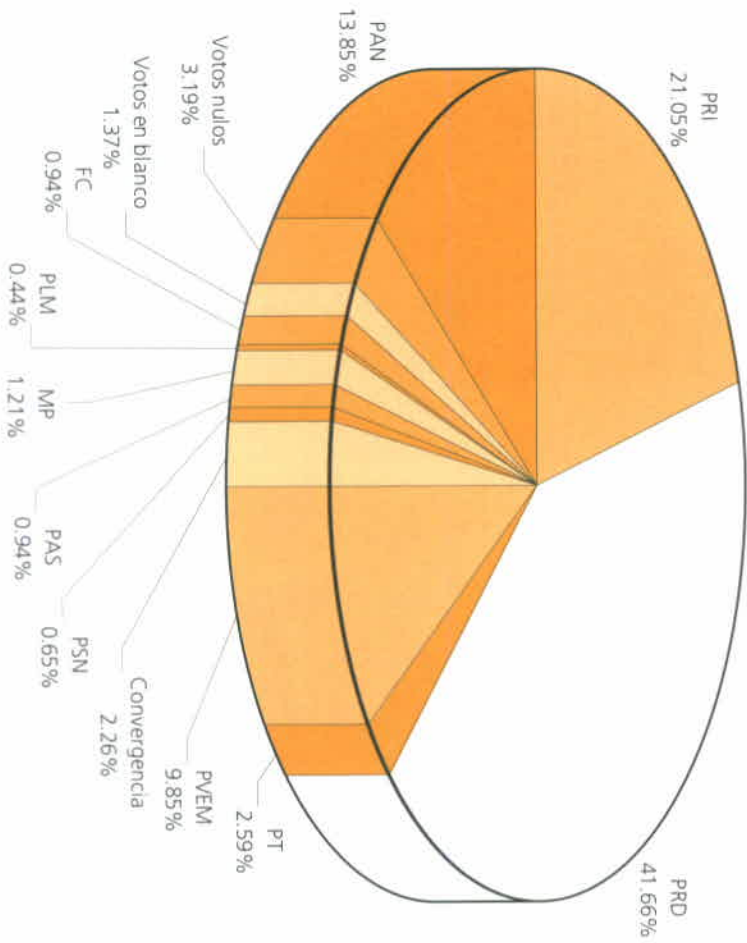
SEGUNDA FUERZA POR SECCIÓN Y
DISTRITO ELECTORAL LOCAL

DIPUTADOS DE MAYORÍA RELATIVA



PORCENTAJE DE VOTACIÓN POR PARTIDO POLÍTICO O
CANDIDATURA COMÚN POR DISTRITO ELECTORAL LOCAL

DIPUTADOS DE MAYORÍA RELATIVA



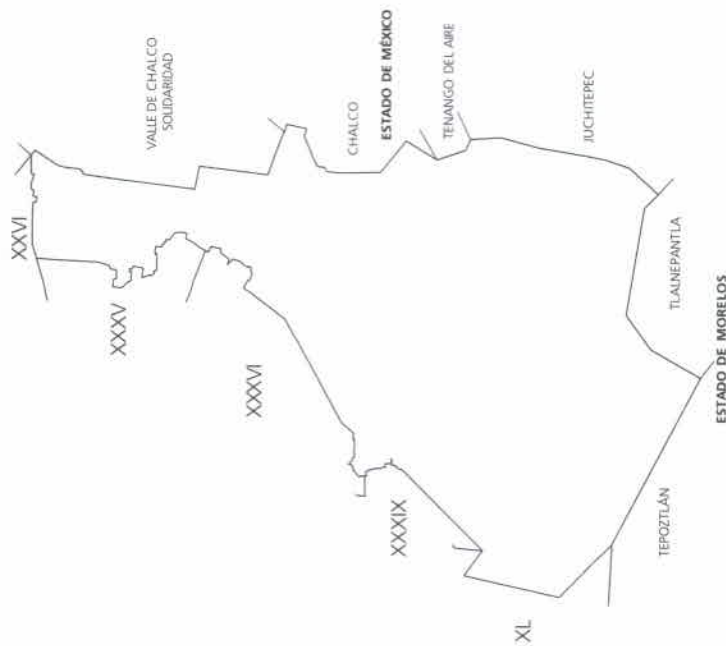
CARACTERÍSTICAS DEL
DISTRITO ELECTORAL LOCAL

DIPUTADOS DE MAYORÍA RELATIVA

UBICACIÓN:

Se localiza en las delegaciones Milpa Alta y Tláhuac; colinda al norte con el distrito XXVI de Iztapalapa; al sur con los municipios de Tlalnepantla, Tepoztlán, estado de Morelos; al oriente con los municipios de Valle de Chalco Solidaridad, Chalco, Tenango del Aire y Juchitepec del Estado de México; y al poniente con los distritos XXXV de Tláhuac, XXXVI y XXXIX de Xochimilco y el XL que se ubica en la delegación Tlalpan.

NÚMERO DE SECCIONES QUE LO INTEGRAN:	88
SUPERFICIE (KM ²):	313.67
NÚMERO DE HABITANTES:	192,619
NÚMERO DE CIUDADANOS INSCRITOS EN LA LISTA NOMINAL:	127,933
PORCENTAJE DE HOMBRES:	48.20
PORCENTAJE DE MUJERES:	51.80
NÚMERO TOTAL DE CIUDADANOS QUE VOTARON:	56,500

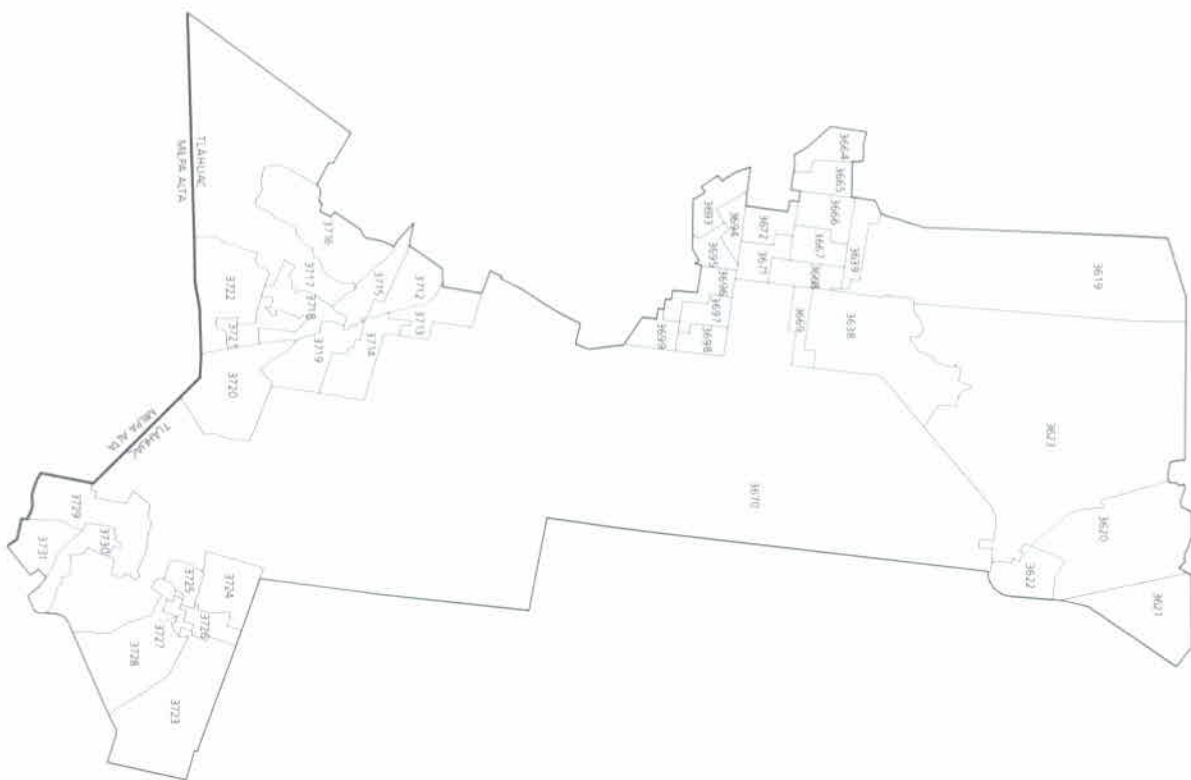


CARACTERÍSTICAS DEL ÁREA:

Abarca la extensión total de la delegación Milpa Alta y una parte de Tláhuac; entre las vías primarias de comunicación en la zona se encuentran las avenidas Canal Nacional, División del Norte, Morelos, Plutarco Elías Calles, San Rafael Atlitico, Santa Cruz y Tláhuac, la Calzada Tláhuac-Chalco, el Camino a San Pedro Atocpan y las carreteras Mixquic-Chalco, Tlaltemco a la México-Puebla y la nueva a Oaxtepec. De los pueblos más representativos se pueden mencionar San Antonio Tecómitl, San Bartolomé Xicomulco, San Jerónimo Micantlán, San Pablo Oztotepec, San Pedro Atocpan y San Salvador Cuauhtenco; así como los barrios Cruztitla, Nushila, San Agustín, San Juan y Xochitepec, entre otros; entre los asentamientos humanos que pertenecen a la delegación Tláhuac se ubican las colonias Ampliación La Conchita, Ampliación Selene, Guadalupe, Ojo de Agua, El Rosario, Santa Cruz, San José, Santa Cecilia y Selene II (estas tres últimas compartidas con el distrito XXXV); los pueblos San Andrés Mixquic, San Juan Ixtayopan, San Nicolás Tetelco y Santa Catarina Yecahuitzotl; los barrios La Asunción, La Lupta, Los Reyes, San Bartolomé, San Miguel, Santiago y Santa Cruz; así como la unidad habitacional Villa Triatempa. Algunos lugares de interés público son la Plaza Cívica Isidro Fabela, la Casa de la Cultura Olla de Piedra y el Deportivo Milpa Alta.

CONFORMACIÓN SECCIONAL POR
DISTRITO ELECTORAL LOCAL

DIPUTADOS DE MAYORÍA RELATIVA



CONFORMACIÓN SECCIONAL POR
DISTRITO ELECTORAL LOCAL

DIPUTADOS DE MAYORÍA RELATIVA



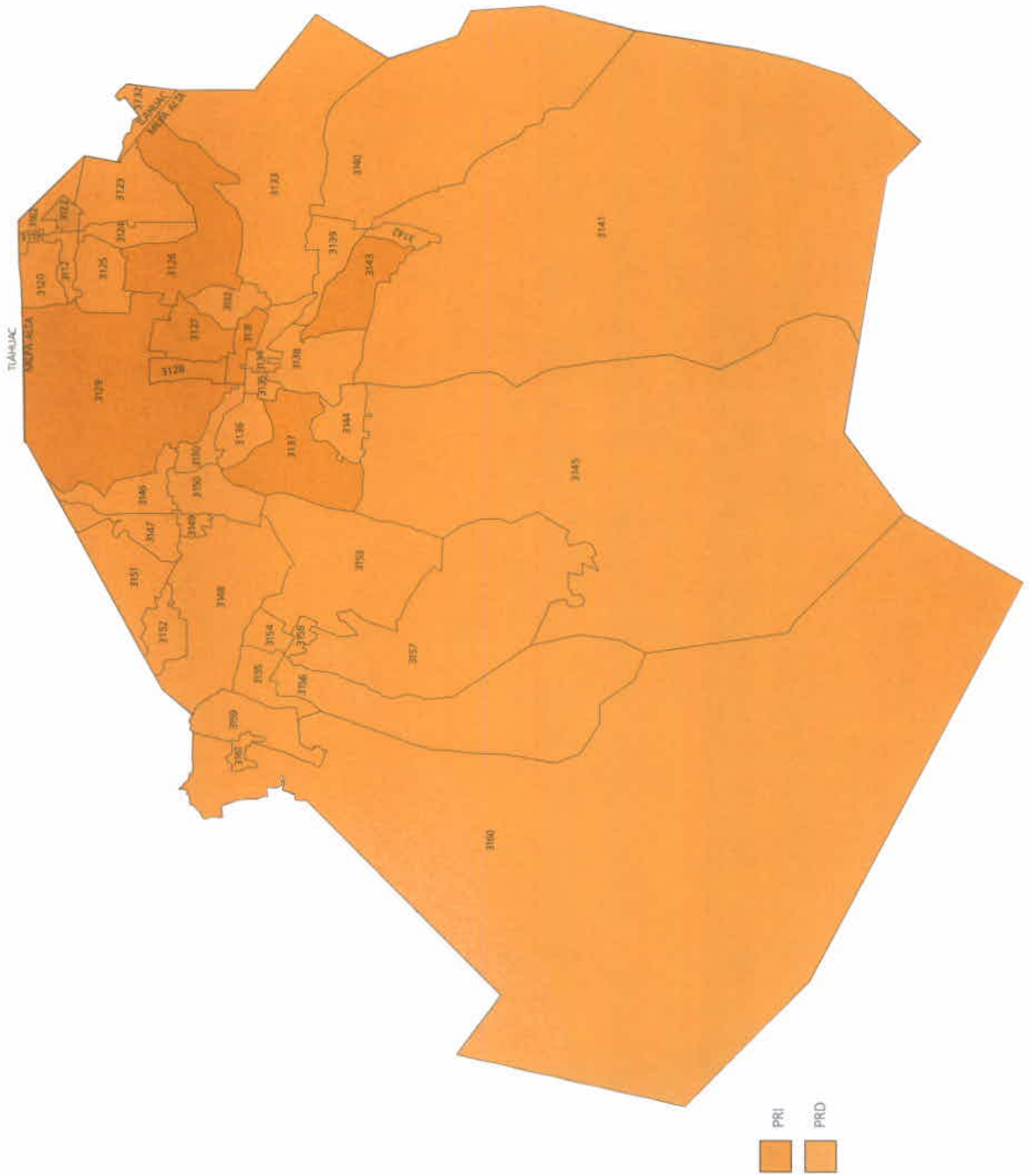
PRIMERA FUERZA POR SECCIÓN Y
DISTRITO ELECTORAL LOCAL

DIPUTADOS DE MAYORÍA RELATIVA



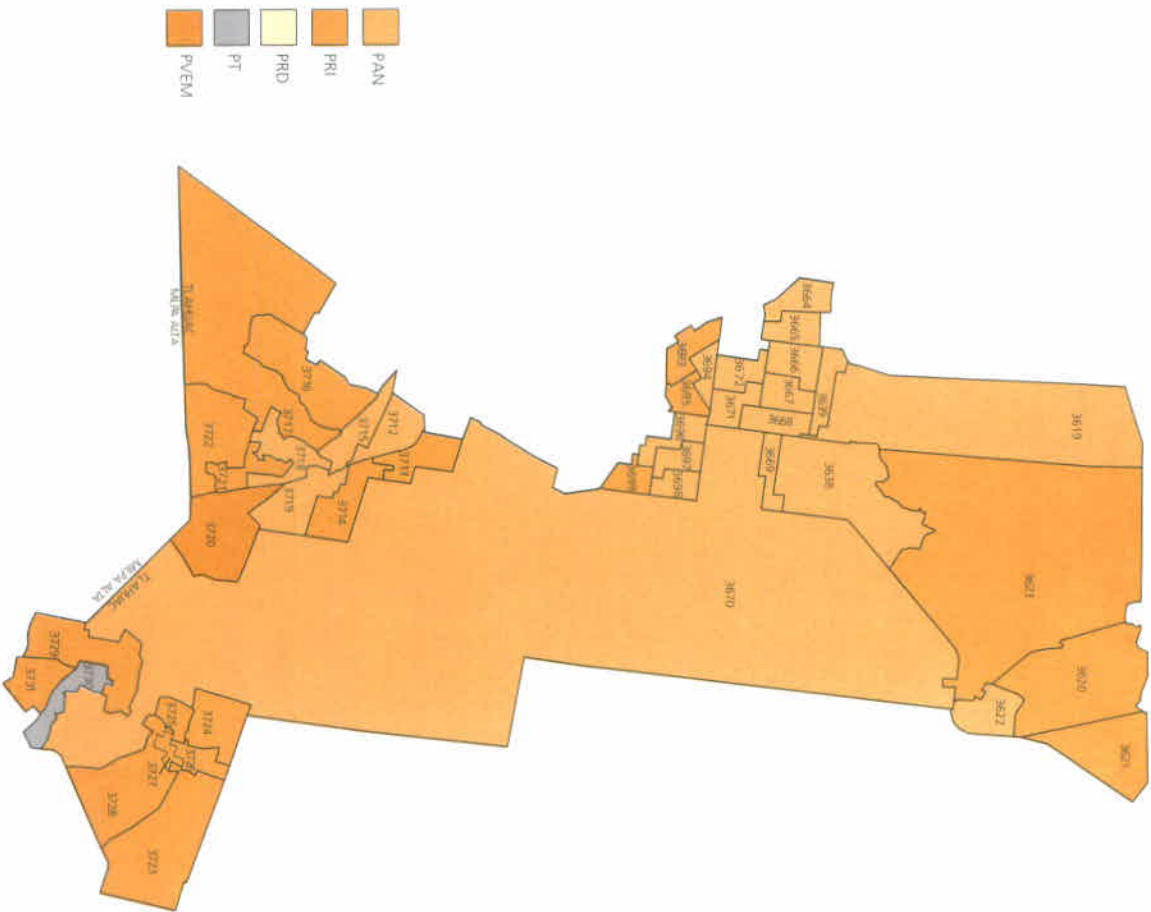
PRIMERA FUERZA POR SECCIÓN Y
DISTRITO ELECTORAL LOCAL

DIPUTADOS DE MAYORÍA RELATIVA



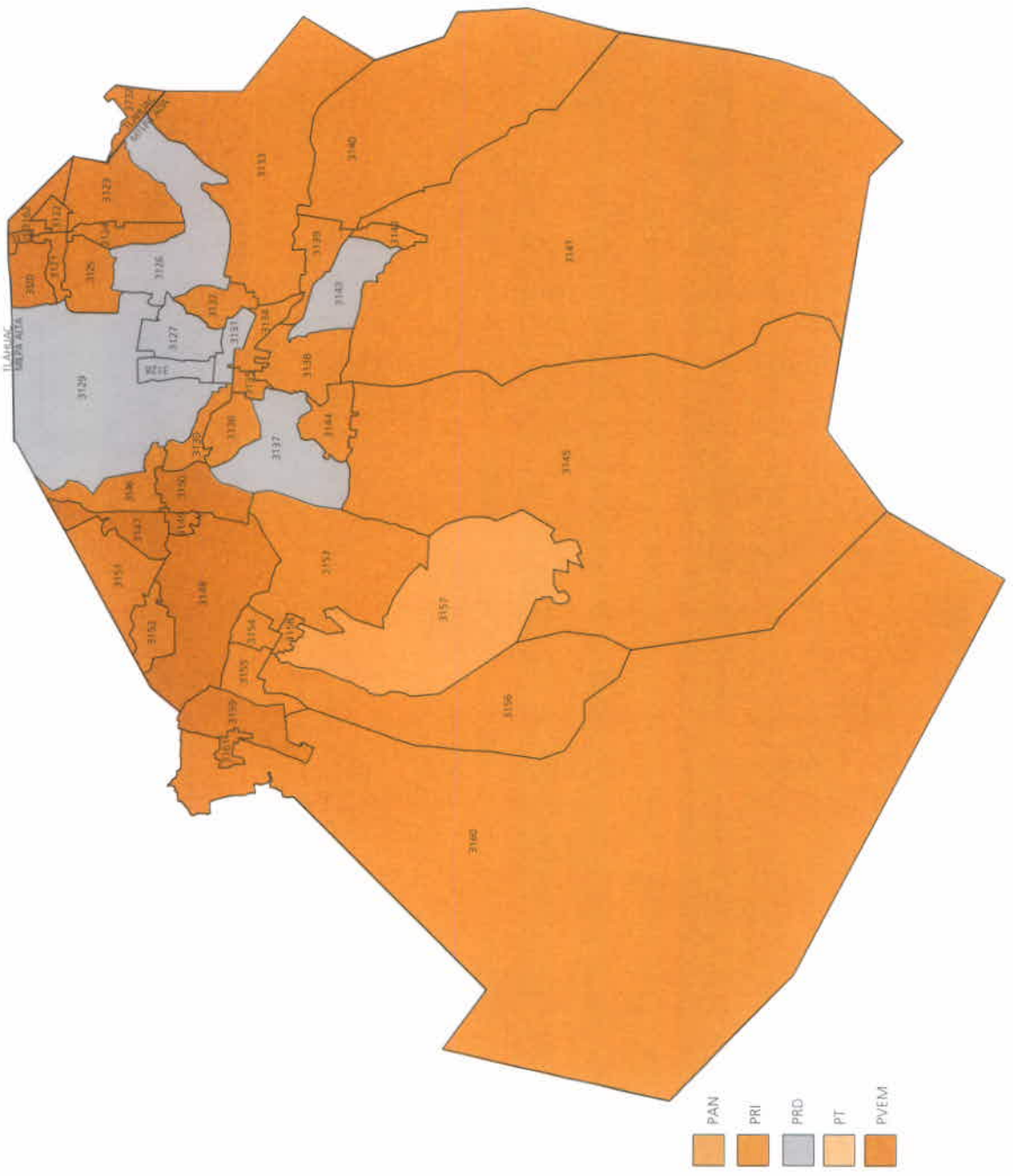
SEGUNDA FUERZA POR SECCIÓN Y
DISTRITO ELECTORAL LOCAL

DIPUTADOS DE MAYORÍA RELATIVA



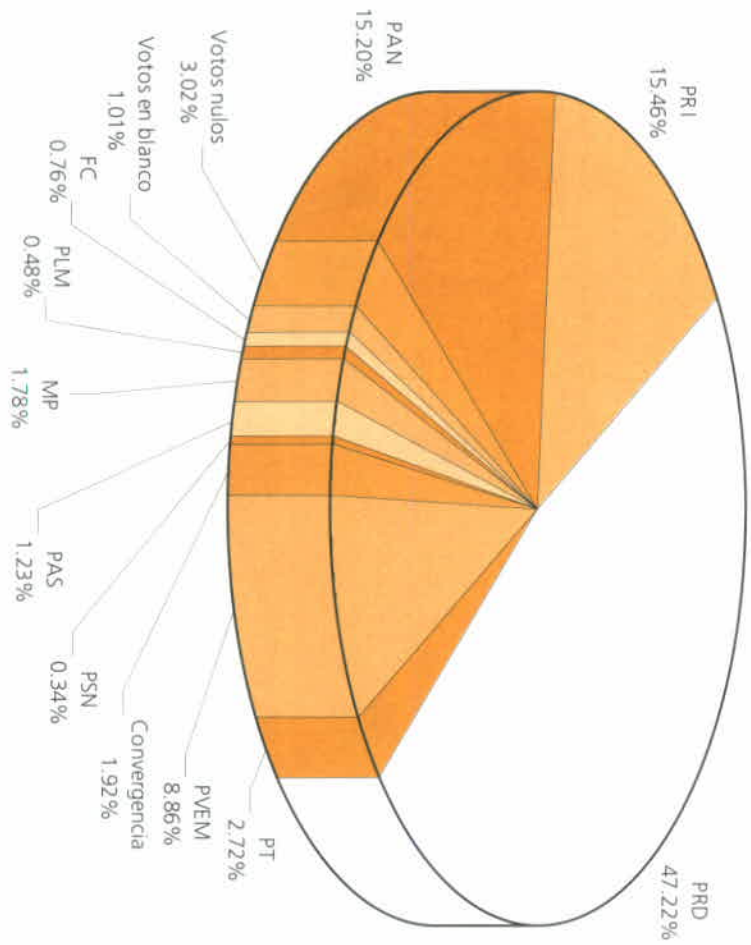
SEGUNDA FUERZA POR SECCIÓN Y
DISTRITO ELECTORAL LOCAL

DIPUTADOS DE MAYORÍA RELATIVA



PORCENTAJE DE VOTACIÓN POR PARTIDO POLÍTICO O
CANDIDATURA COMÚN POR DISTRITO ELECTORAL LOCAL

DIPUTADOS DE MAYORÍA RELATIVA

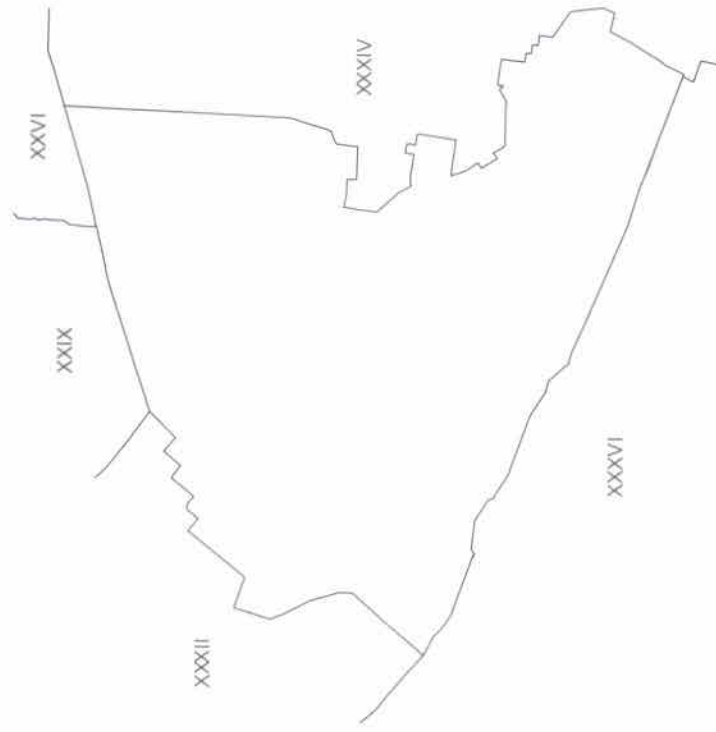


CARACTERÍSTICAS DEL
DISTRITO ELECTORAL LOCAL

DIPUTADOS DE MAYORÍA RELATIVA

UBICACIÓN:

Se localiza en la delegación Tláhuac; colinda al norte con el distrito XXVI y XXXI de Iztapalapa; al sur con el distrito XXXVI de la delegación Xochimilco; al oriente con el distrito XXXIV que converge en las delegaciones Tláhuac y Milpa Alta; al poniente con el distrito XXXII que se ubica en la delegación Iztapalapa.



NÚMERO DE SECCIONES QUE LO INTEGRAN:	89
SUPERFICIE (KM ²):	32.63
NÚMERO DE HABITANTES:	206,944
NÚMERO DE CIUDADANOS INSCRITOS EN LA LISTA NOMINAL:	138,471
PORCENTAJE DE HOMBRES:	47.13
PORCENTAJE DE MUJERES:	52.87
NÚMERO TOTAL DE CIUDADANOS QUE VOTARON:	56,094

CARACTERÍSTICAS DEL ÁREA:

Entre las principales vías de comunicación se localizan las avenidas Canal de Chalco, Ferrocarril San Rafael Atlixco, Heberto Castillo M., La Turba, San Rafael Atlixco, Tláhuac, Tláhuac-Tulyehualco y Prolongación Francisco I. Madero; las calzadas Acueducto y Tláhuac-Chalco. Las colonias más representativas del distrito son Agrícola Metropolitana, Ampliación La Conchita, Atiacapa, Del Mar, La Nopalera, San José, Santa Cecilia y Selene II (las tres últimas están compartidas con el distrito XXXIV); los pueblos San Francisco Tlalenco (compartido con el distrito XXXIV), San Pedro Tláhuac y Santiago Zapotitlán; los barrios La Asunción, Magdalena, Los Reyes, Santa Ana y Santiago; las unidades habitacionales Arnado Nervo, Colobos Providencia, Constitución Zapotitla, La Flores, La Glama Norte, Manuel Gutiérrez Najera, Minas de Arena, Tenochtitlán Zacatenco, La Turba 22, Villa Centroamericana, Los Volcanes y Zacatenco. Entre los lugares de interés público en la zona están el Centro Comercial Plaza Tláhuac, el Parque Solidaridad y el Centro Integral de Apoyo a la Mujer Rosario Castellanos.

CONFORMACIÓN SECCIONAL POR
DISTRITO ELECTORAL LOCAL

DIPUTADOS DE MAYORÍA RELATIVA



PRIMERA FUERZA POR SECCIÓN Y
DISTRITO ELECTORAL LOCAL

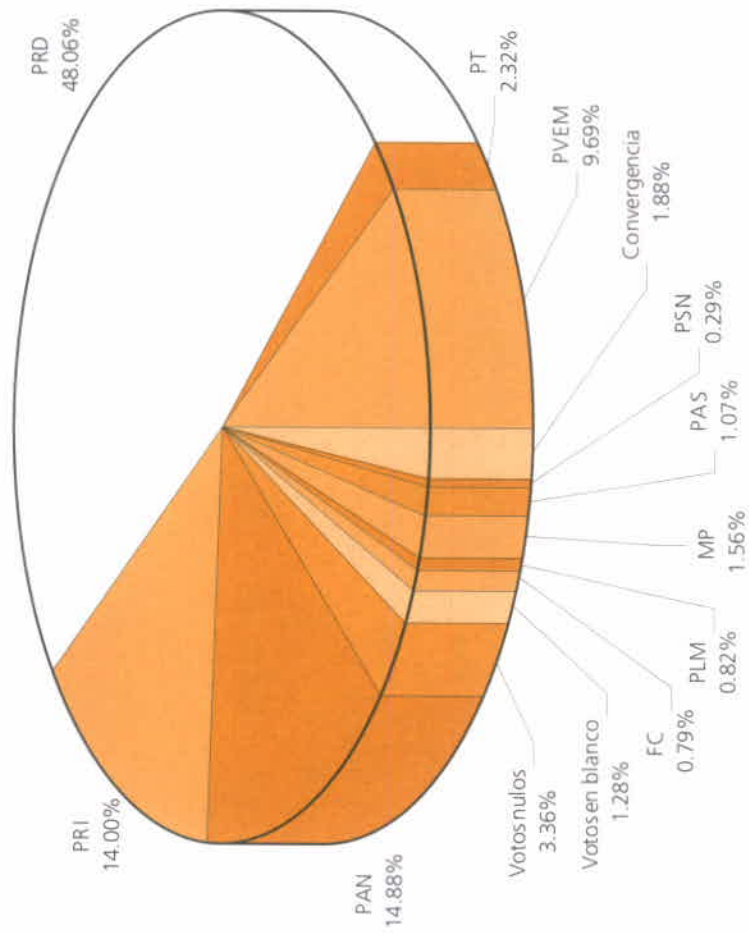
DIPUTADOS DE MAYORÍA RELATIVA



■ PRI
■ PRD

PORCENTAJE DE VOTACIÓN POR PARTIDO POLÍTICO O
CANDIDATURA COMÚN POR DISTRITO ELECTORAL LOCAL

DIPUTADOS DE MAYORÍA RELATIVA



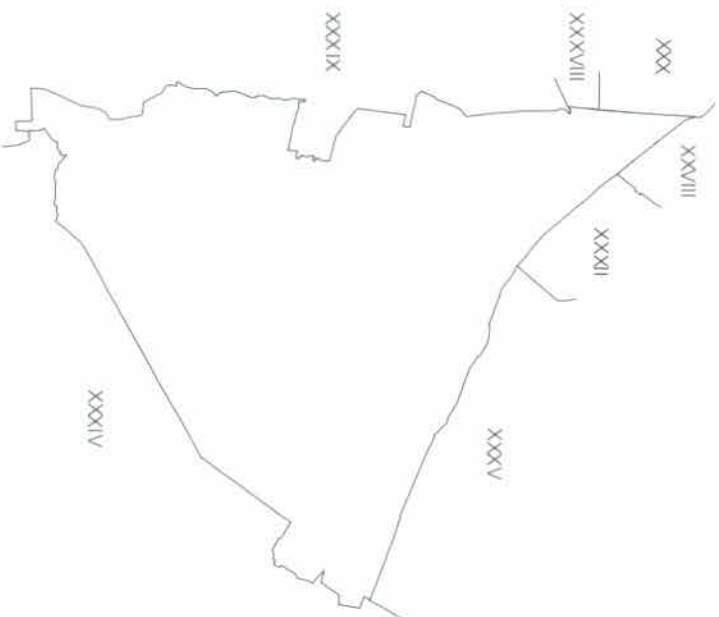
CARACTERÍSTICAS DEL
DISTRITO ELECTORAL LOCAL

DIPUTADOS DE MAYORÍA RELATIVA

UBICACIÓN

Pertenece a la delegación Xochimilco; colinda al norte con los distritos XXVIII y XXXII que se ubican en Iztapalapa, y el XXXV que se localiza en la delegación Tláhuac, al sur y oriente con el distrito XXXIV que converge en las delegaciones Milpa Alta y Tláhuac, al poniente con los distritos XXXIX, XXX y XXXVIII ubicados en las delegaciones Xochimilco, Copacacán y Tlalpan, respectivamente.

NÚMERO DE SECCIONES QUE LO INTEGRAN:	81
SUPERFICIE (KM ²):	76.87
NÚMERO DE HABITANTES:	193,386
NÚMERO DE CIUDADANOS INSCRITOS EN LA LISTA NOMINAL:	129,314
PORCENTAJE DE HOMBRES:	47.68
PORCENTAJE DE MUJERES:	52.32
NÚMERO TOTAL DE CIUDADANOS QUE VOTARON	50,835



CARACTERÍSTICAS DEL ÁREA

Las principales vías de comunicación son Acueducto, las avenidas Altierrde, Aquiles Serdán, Atzacpan, Chapultepec, Guadalupe I. Ramírez, Hombres Ilustres, Juárez, Tláhuac-Tulyehualco, Camino a Santa Cecilia, Canal de Chalco, Canal de Garay, Canal Nacional, Nueva Carretera a Oaxtepec y la Nueva Carretera Xochimilco-Tulyehualco. Las colonias más representativas son Las Animas Tulyehualco, La Asunción, los Cipreses, Narvitas Tulyehualco, San Francisco Chiquimolú y San Isidro; los pueblos San Gregorio Atlapulco, San Luis Tlaxaltlalnalco, Santa Cruz Acaulpixca y Tulyehualco, los barrios Calveac, La Concepción Tacopa, San Antonio, San Diego, Santa Cruzta y Xalocán (este último comparado con el distrito XXXIX), y las unidades habitacionales DIF y Rinconada Xochimilco. Destacan lugares de interés público como el Embarcadero de Nahuatlas, el Museo Arqueológico de Xochimilco y el Centro de Tulyehualco donde se realizan las ferias de la diegna, el amaranto y las nieves.

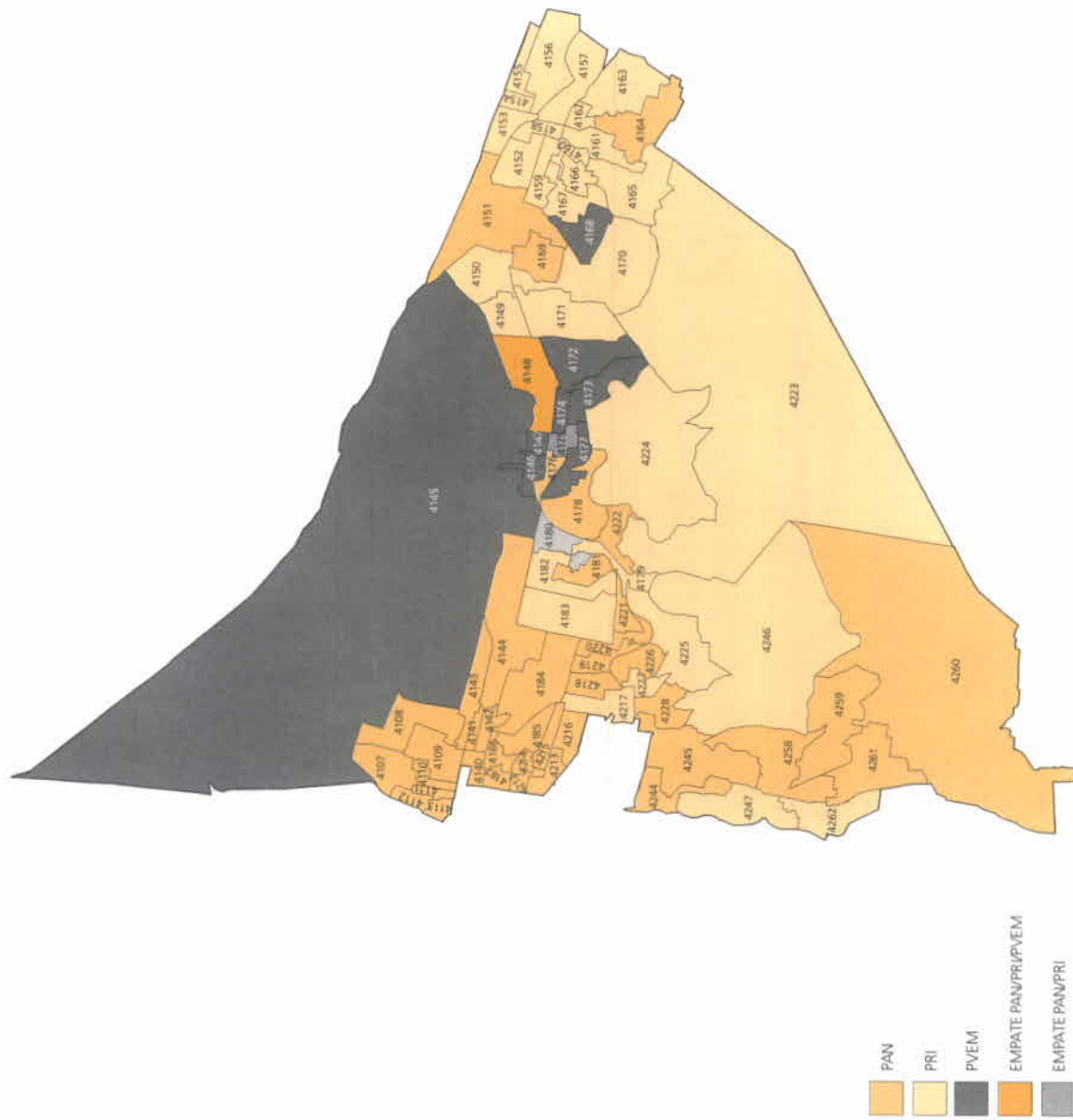
CONFORMACIÓN SECCIONAL POR
DISTRITO ELECTORAL LOCAL

DIPUTADOS DE MAYORÍA RELATIVA



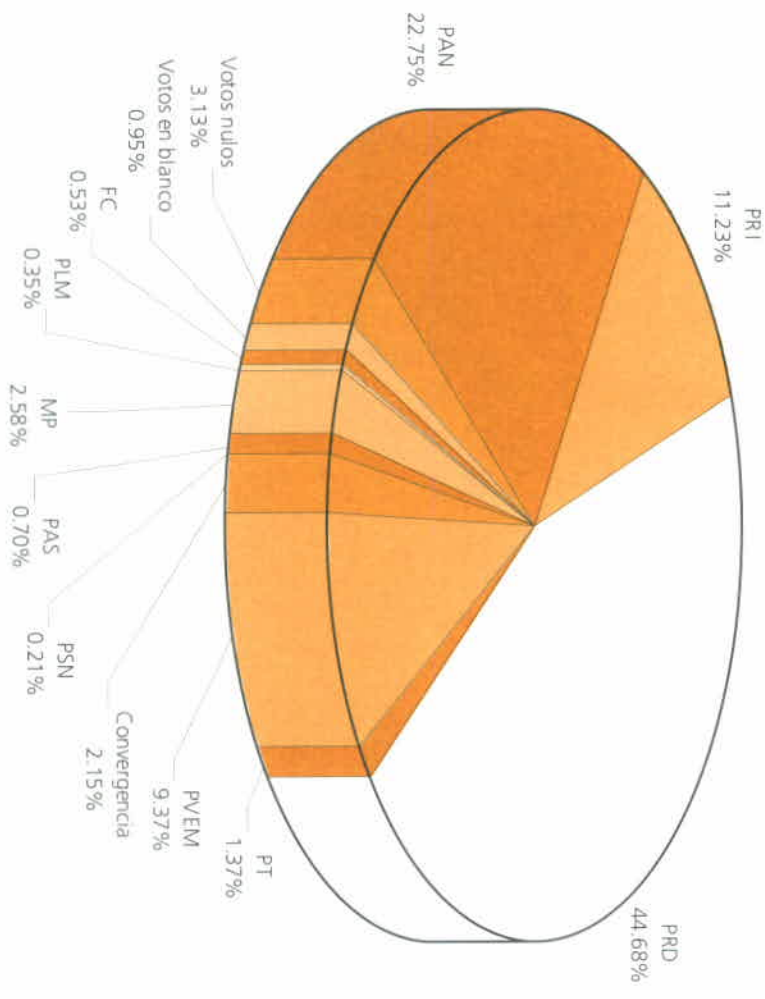
SEGUNDA FUERZA POR SECCIÓN Y
DISTRITO ELECTORAL LOCAL

DIPUTADOS DE MAYORÍA RELATIVA



PORCENTAJE DE VOTACIÓN POR PARTIDO POLÍTICO O CANDIDATURA COMÚN POR DISTRITO ELECTORAL LOCAL

DIPUTADOS DE MAYORÍA RELATIVA



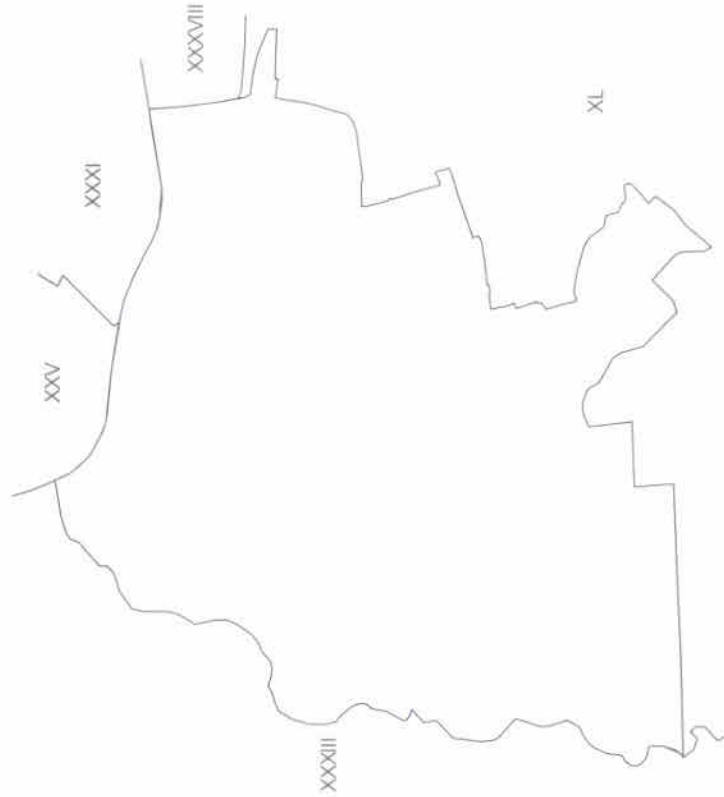
CARACTERÍSTICAS DEL
DISTRITO ELECTORAL LOCAL

DIPUTADOS DE MAYORÍA RELATIVA

UBICACIÓN:

Se ubica en la delegación Tlalpan; colinda al norte con los distritos XXV y XXXI de las delegaciones Álvaro Obregón y Coyoacán, respectivamente; al sur con el distrito XL que se encuentra en Tlalpan; al oriente con los distritos XXXVIII y XL de Tlalpan; y al poniente con el distrito XXXIII de la delegación La Magdalena Contreras

NÚMERO DE SECCIONES QUE LO INTEGRAN:	110
SUPERFICIE (KM²):	25.31
NÚMERO DE HABITANTES:	192,667
NÚMERO DE CIUDADANOS INSCRITOS EN LA LISTA NOMINAL:	146,019
PORCENTAJE DE HOMBRES:	47.74
PORCENTAJE DE MUJERES:	52.26
NÚMERO TOTAL DE CIUDADANOS QUE VOTARON:	63,190

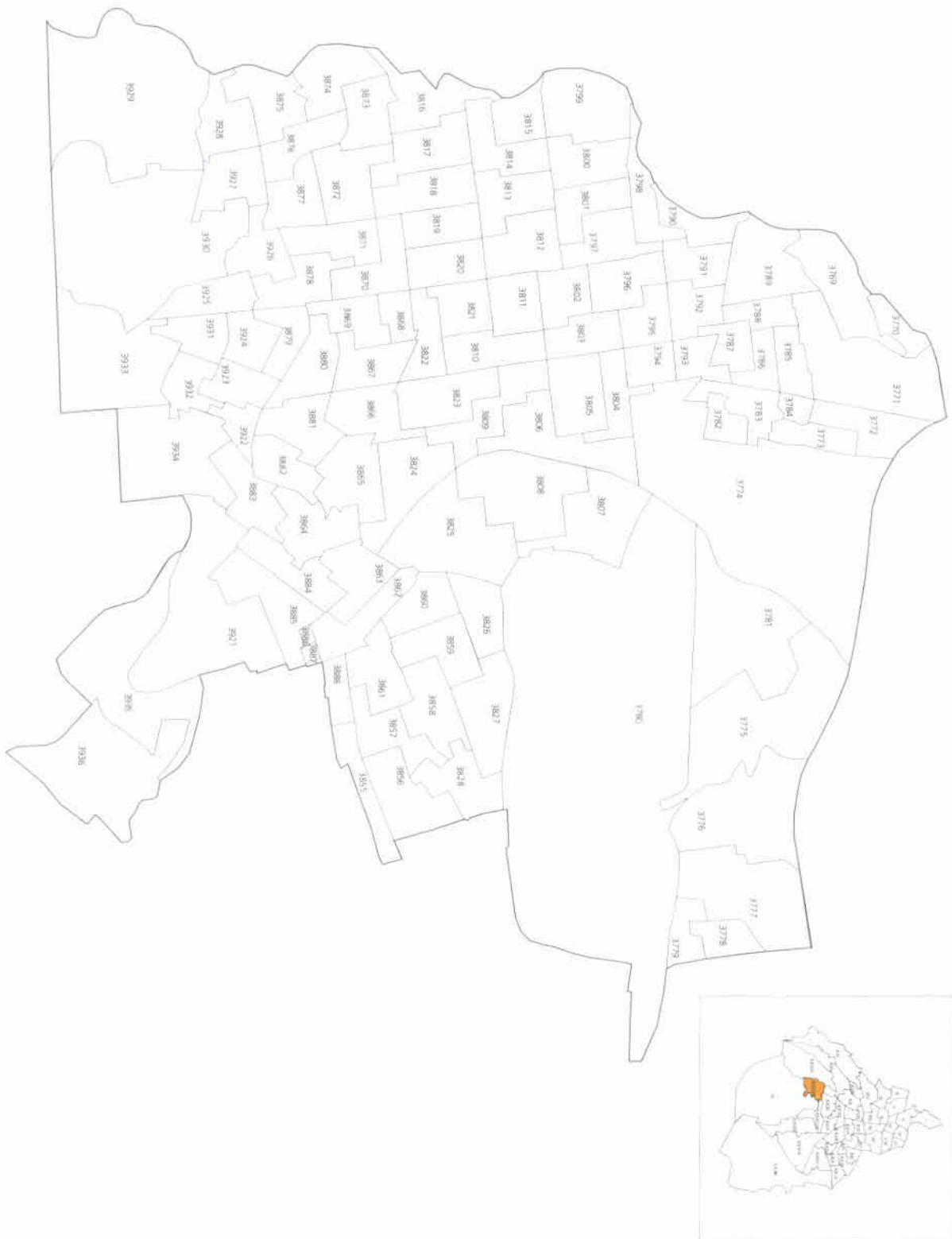


CARACTERÍSTICAS DEL ÁREA:

Las principales vías de comunicación son Avenida Insurgentes Sur, Boulevard Adolfo Ruiz Cortines (Anillo Periférico Sur) y la Carretera Picacho-Ajusco. Las colonias representativas de la zona son Belvédere, Bosque del Pedregal, Cuchilla de Piedra, Dos de Octubre, Fuentes del Pedregal, Héroes de Piedra, Jardines en la Montaña, Miguel Hidalgo 2ª sección (compartida con el distrito XL), Miguel Hidalgo 3ª y 4ª secciones, Miguel Hidalgo-Villa Olímpica y Popular Santa Teresa; los barrios Cuevitas de Curamagüey y La Lonja (ambos compartidos con el distrito XL); y las unidades habitacionales Conjunto Residencial Pedregal Picacho, Geovillas San Miguel, Pemex-Picacho, Rinconada de las Torres y Senadores. Entre los lugares de interés público en la zona están la Universidad Pedagógica Nacional, El Colegio de México, la Casa de la Cultura Tlalpan y el Parque de diversiones Six Flags.

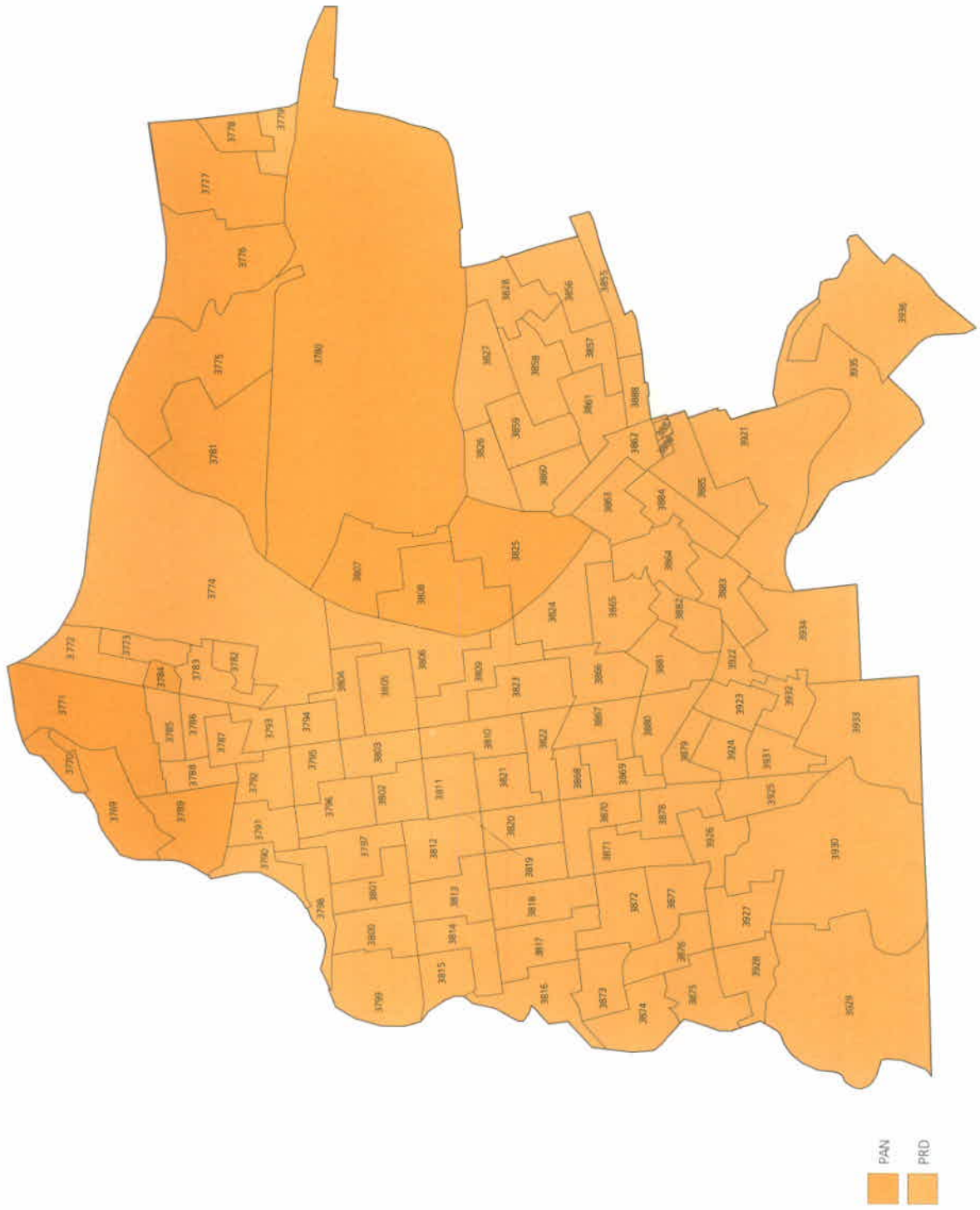
CONFORMACIÓN SECCIONAL POR
DISTRITO ELECTORAL LOCAL

DIPUTADOS DE MAYORÍA RELATIVA



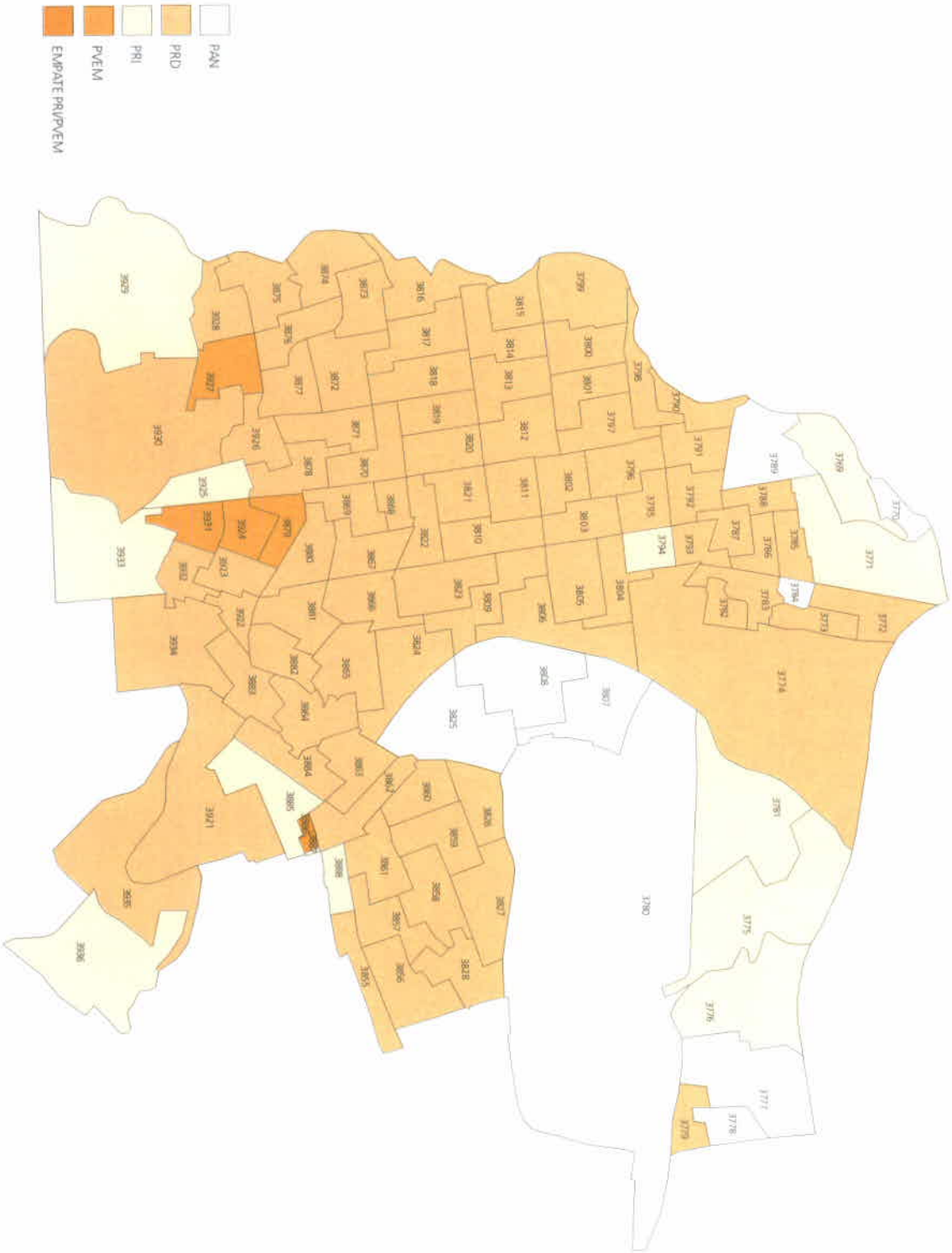
PRIMERA FUERZA POR SECCIÓN Y
DISTRITO ELECTORAL LOCAL

DIPUTADOS DE MAYORÍA RELATIVA



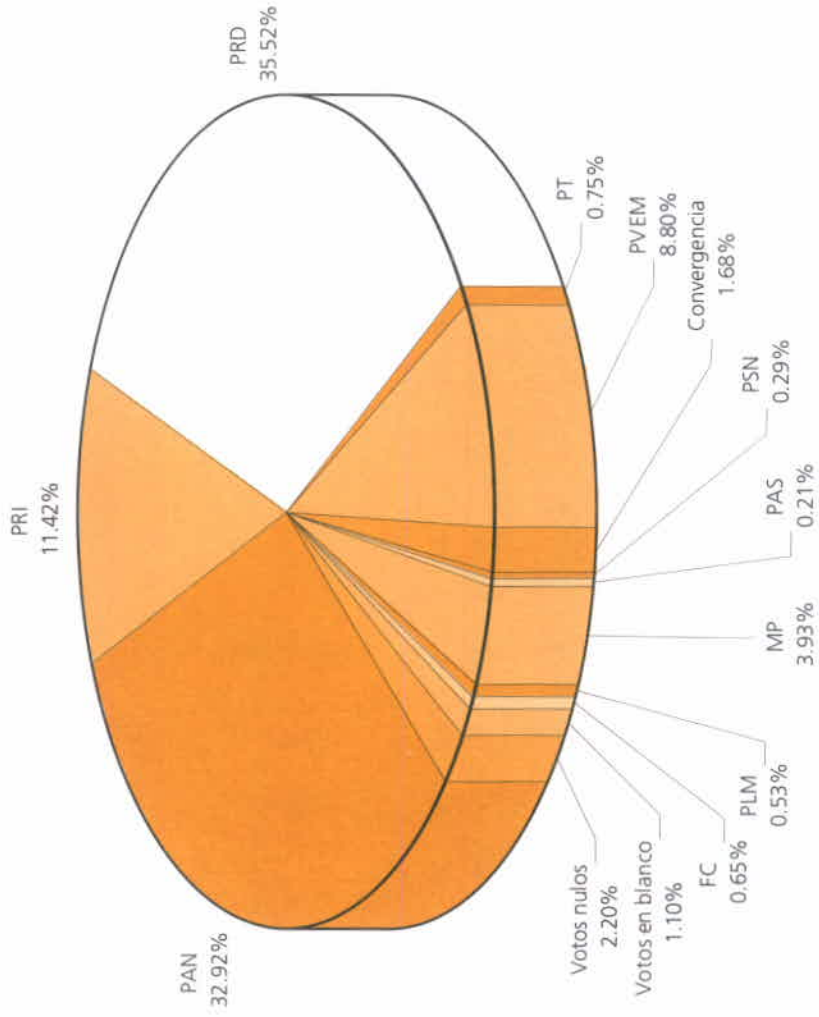
SEGUNDA FUERZA POR SECCIÓN Y
DISTRITO ELECTORAL LOCAL

DIPUTADOS DE MAYORÍA RELATIVA



PORCENTAJE DE VOTACIÓN POR PARTIDO POLÍTICO O
CANDIDATURA COMÚN POR DISTRITO ELECTORAL LOCAL

DIPUTADOS DE MAYORÍA RELATIVA



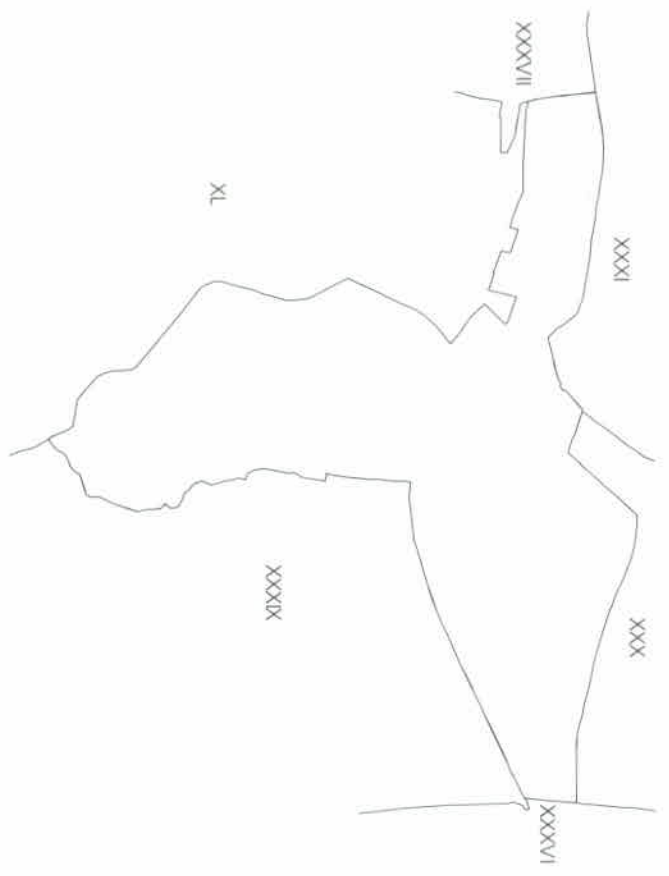
CARACTERÍSTICAS DEL
DISTRITO ELECTORAL LOCAL

DIPUTADOS DE MAYORÍA RELATIVA

UBICACION:

Se localiza en la delegación Tlalpán; colinda al norte con los distritos XXX y XXXI de Coahuila; al sur con el distrito XL de Tlalpán; al oriente con los distritos XXXVI y XXXIX que se ubican en la delegación Xochimilco; y al poniente con los distritos XXXVII y XL que se encuentran también en la delegación Tlalpán.

NÚMERO DE SECCIONES QUE LO INTEGRAN:	125
SUPERFICIE (KM²):	23.57
NÚMERO DE HABITANTES:	198,922
NÚMERO DE CIUDADANOS INSCRITOS EN LA LISTA NOMINAL:	143,102
PORCENTAJE DE HOMBRES:	47.92
PORCENTAJE DE MUJERES:	52.08
NÚMERO TOTAL DE CIUDADANOS QUE VOTARON:	68,775

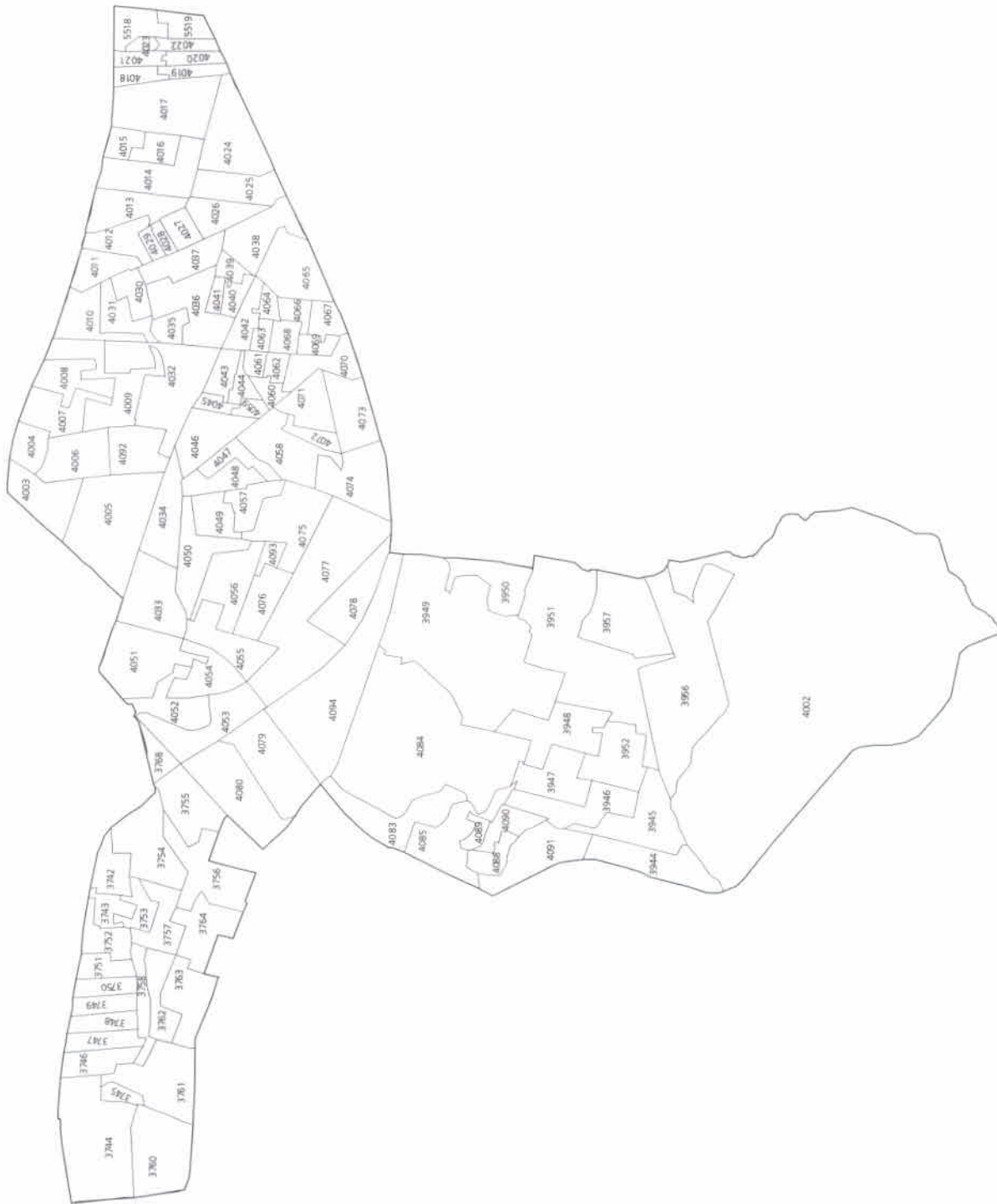


CARACTERÍSTICAS DEL AREA:

Las principales vías de comunicación son Anillo Periférico Sur, Autopista México-Coahuila, las avenidas Cafetales (Eje 3 Oriente), Guadalupe I. Ramirez, Canal de Miramontes y San Fernando; las calzadas Acopca, de Tlalpán, del Hueso y Prolongación División del Norte. Las colonias más representativas en el distrito son Arenal Tepepan, Chimalcoyotl (compartida con el distrito XL), Ejidos de San Pedro Mártir, Ex-Hacienda San Juan de Dios, Prados Coapa 1ª 2ª y 3ª secciones, Romulo Sanchez Mireles, San Buenaventura, San Lorenzo Huipulco, San Pedro Mártir y Toriello Guerra (estas dos últimas compartidas con el distrito XL); el barrio de San Fernando; y las unidades habitacionales Hueso Periférico, Peña Pobre, Residencial Miramontes, Tenorios Fovissste y Tres Fuentes.

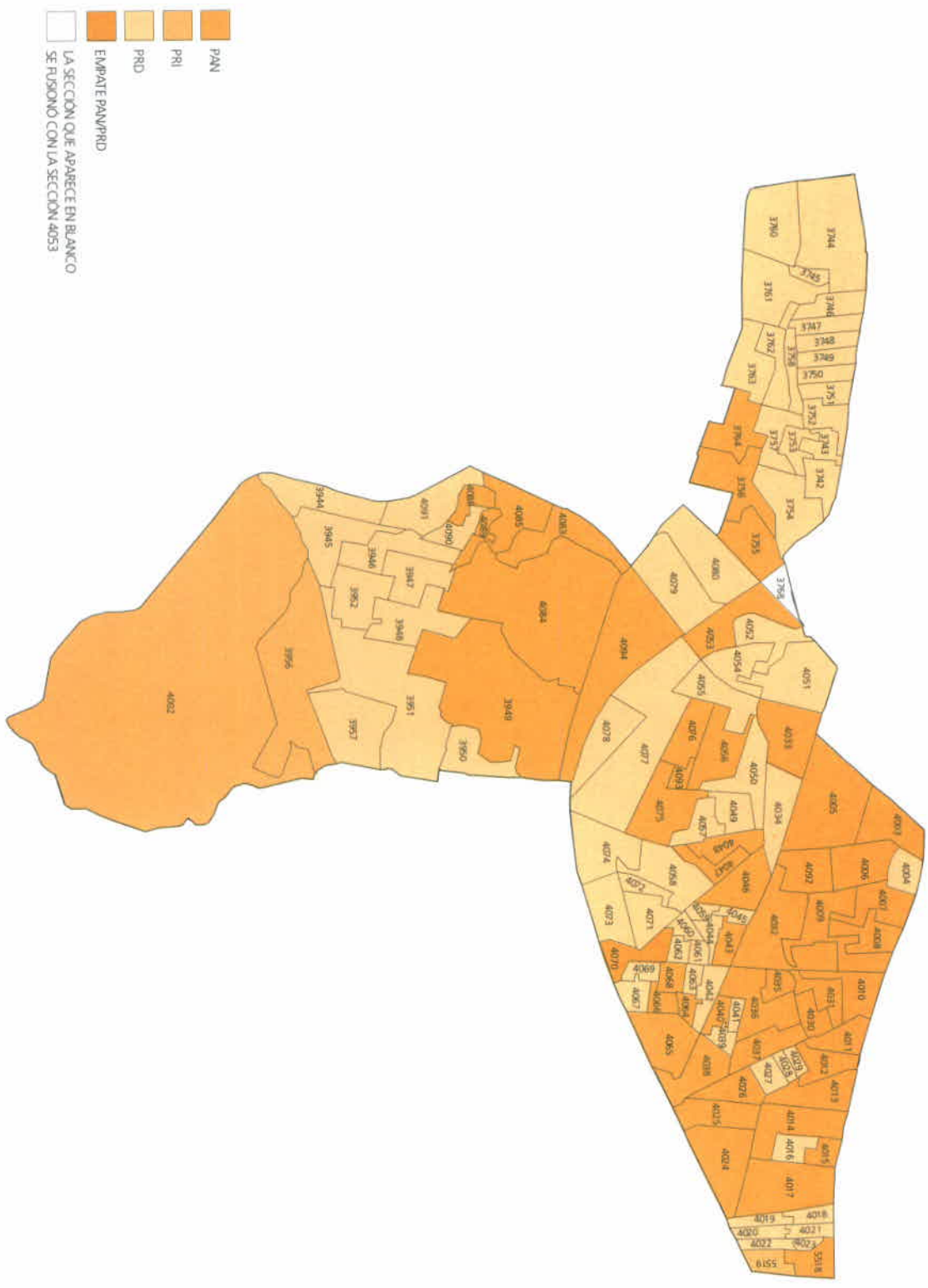
CONFORMACIÓN SECCIONAL POR
DISTRITO ELECTORAL LOCAL

DIPUTADOS DE MAYORÍA RELATIVA



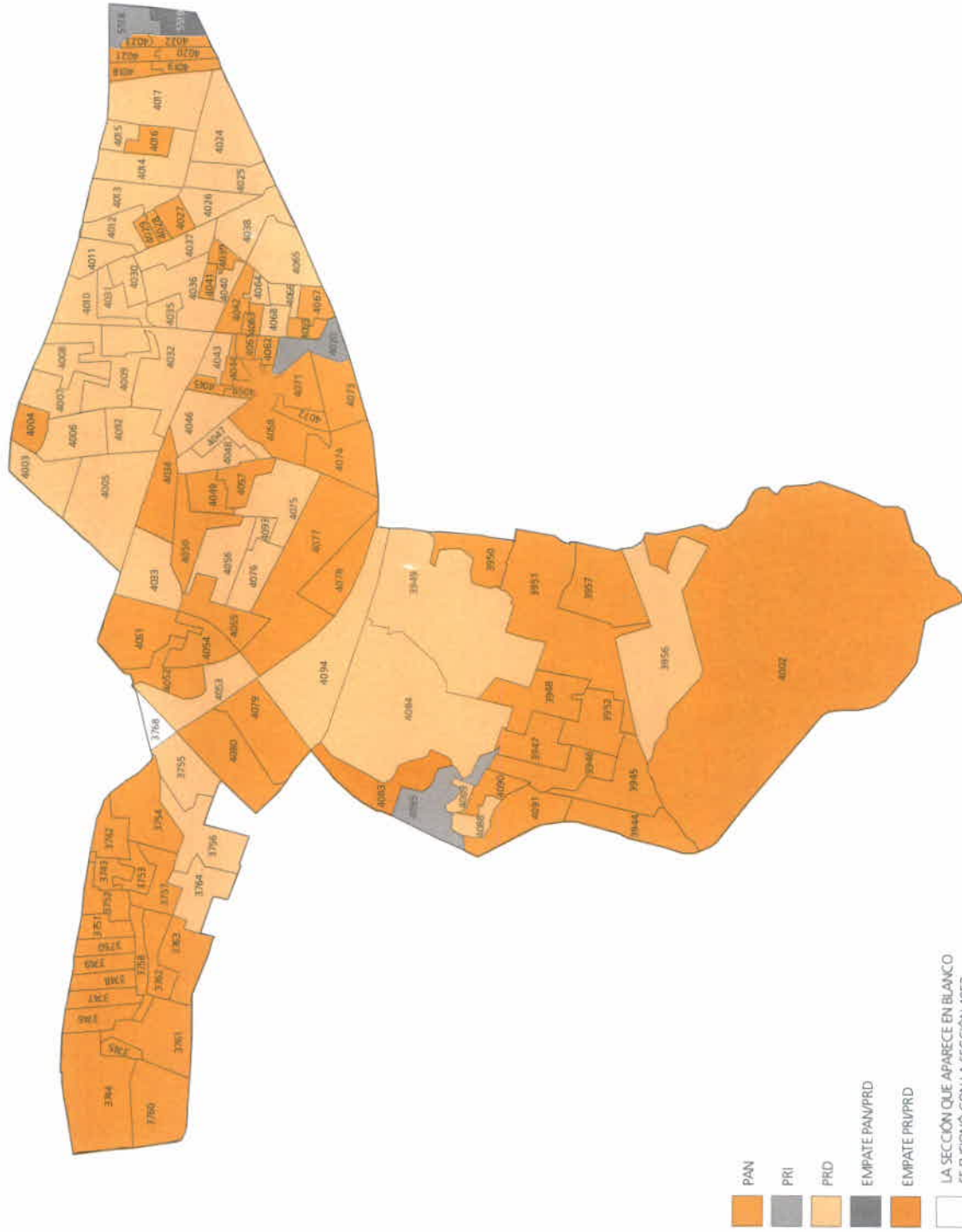
PRIMERA FUERZA POR SECCIÓN Y
DISTRITO ELECTORAL LOCAL

DIPUTADOS DE MAYORÍA RELATIVA



SEGUNDA FUERZA POR SECCIÓN Y
DISTRITO ELECTORAL LOCAL

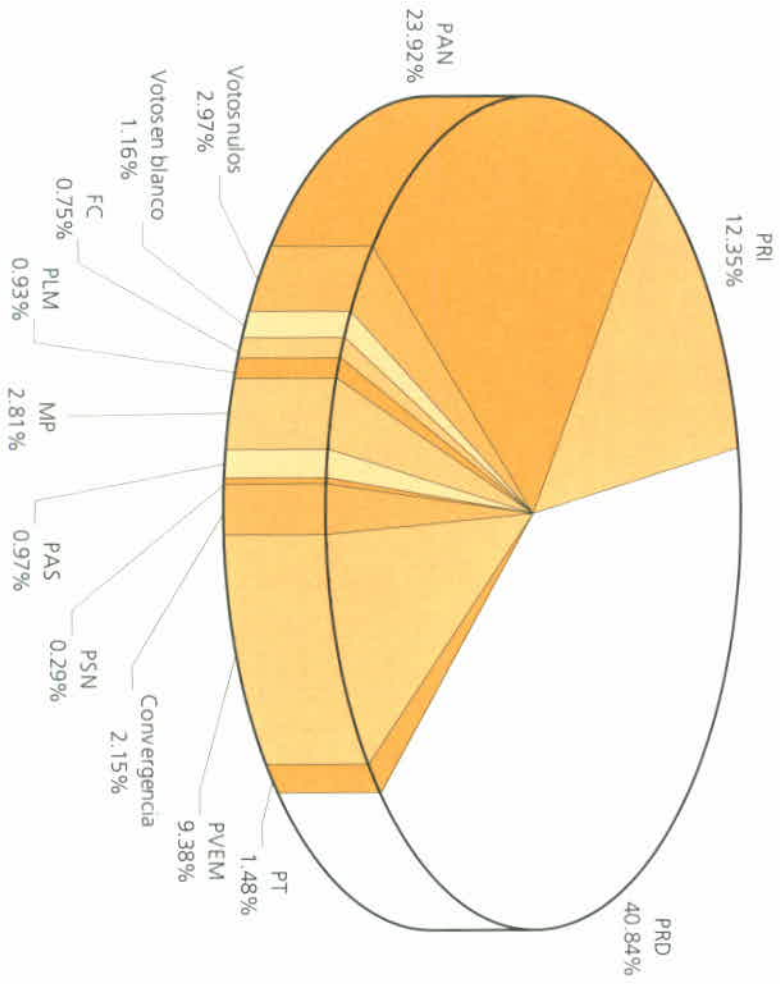
DIPUTADOS DE MAYORÍA RELATIVA



- PAN
- PRI
- PRO
- EMPATE PAN/PRD
- EMPATE PRU/PRD
- LA SECCIÓN QUE APARECE EN BLANCO SE FUSIONÓ CON LA SECCIÓN 4053

PORCENTAJE DE VOTACIÓN POR PARTIDO POLÍTICO O CANDIDATURA COMÚN POR DISTRITO ELECTORAL LOCAL

DIPUTADOS DE MAYORÍA RELATIVA

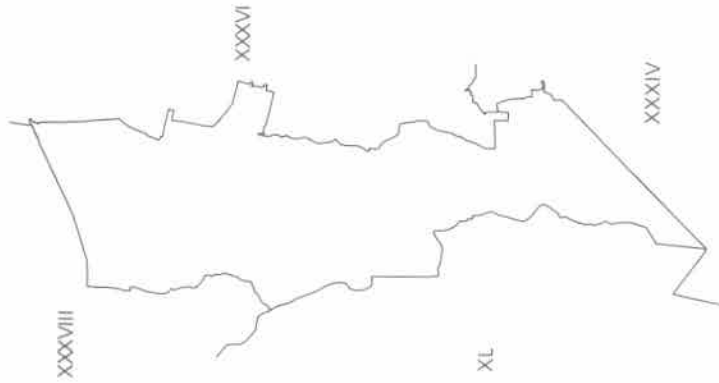


CARACTERÍSTICAS DEL
DISTRITO ELECTORAL LOCAL

DIPUTADOS DE MAYORÍA RELATIVA

UBICACIÓN:

Pertenece a la delegación Xochimilco; colinda al norte con el distrito XXXVIII que se ubica en la delegación Tlalpan; al sur con el distrito XXXIV en el que convergen las delegaciones Milpa Alta y Tláhuac; al oriente con el distrito XXXVI que se localiza en la misma delegación Xochimilco, y al poniente con los distritos XXXVIII y XL de la delegación Tlalpan.




NÚMERO DE SECCIONES QUE LO INTEGRAN:	93
SUPERFICIE (KM ²):	50.16
NÚMERO DE HABITANTES:	186,401
NÚMERO DE CIUDADANOS INSCRITOS EN LA LISTA NOMINAL:	126,352
PORCENTAJE DE HOMBRES:	47.30
PORCENTAJE DE MUJERES:	52.70
NÚMERO TOTAL DE CIUDADANOS QUE VOTARON:	54,918

CARACTERÍSTICAS DEL ÁREA:

Las principales vías de comunicación son Anillo Periférico Sur, Autopista de Cuota México-Cuernavaca, Avenida Francisco Gortáiz, Avenida Guadalupe I. Ramírez, Avenida Miguel Hidalgo, Avenida 16 de Septiembre, Camino a Nativitas, Camino Real a San Mateo, Carretera Xochimilco-San Pablo-Topilego, Nueva Carretera Xochimilco-Tulyehualco y Prolongación División del Norte. Entre las colonias representativas se encuentran: Ampliación Tepepan, Bosque Residencial del Sur, Huichapan, Jardines del Sur, La Noria, Potrero de San Bernardino y San Juan Tepepan; los pueblos: San Lorenzo Atemoaya (compartido con el distrito XXXVI), San Mateo Xalpa y Santiago Tepalcatlapan, y los barrios La Concepción Tlacoapa, La Guadalupe, San Marcos y San Pedro Tlahualua; las unidades habitacionales Condominios La Enramada, Conjunto Residencial San Marcos, Fraccionamiento Pasos del Sur y Nativitas. Destacan sitios de interés público como el Embarcadero Fernando Zelada, el Museo Dolores Olmedo y la Escuela Nacional Preparatoria Plantel número 1 Gabino Barréda de la UNAM.

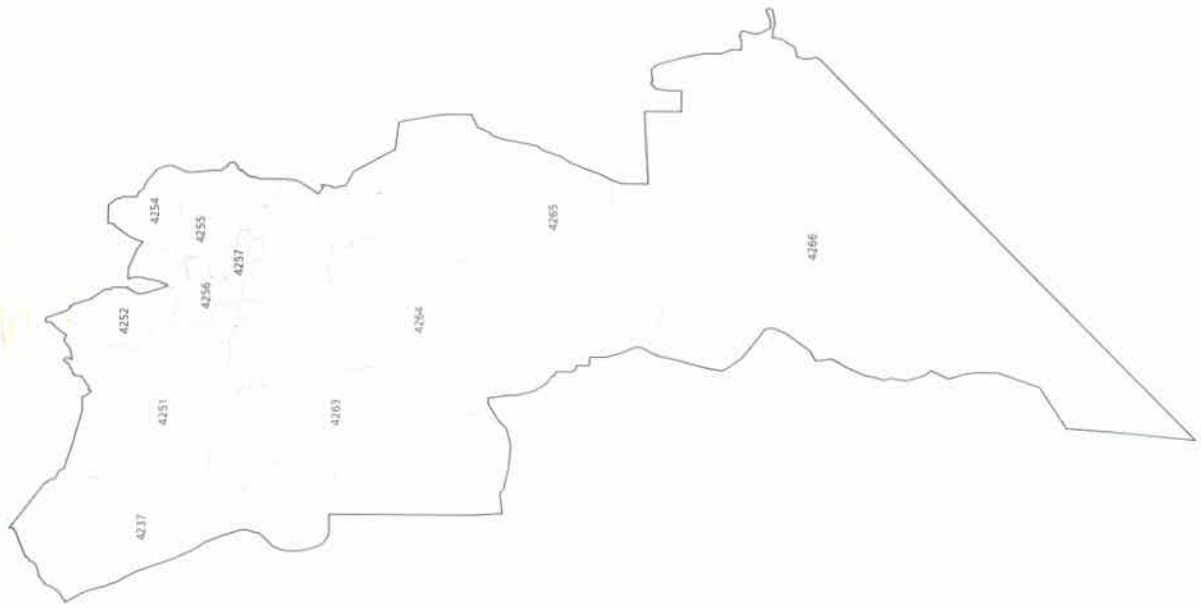
CONFORMACIÓN SECCIONAL POR
DISTRITO ELECTORAL LOCAL

DIPUTADOS DE MAYORÍA RELATIVA



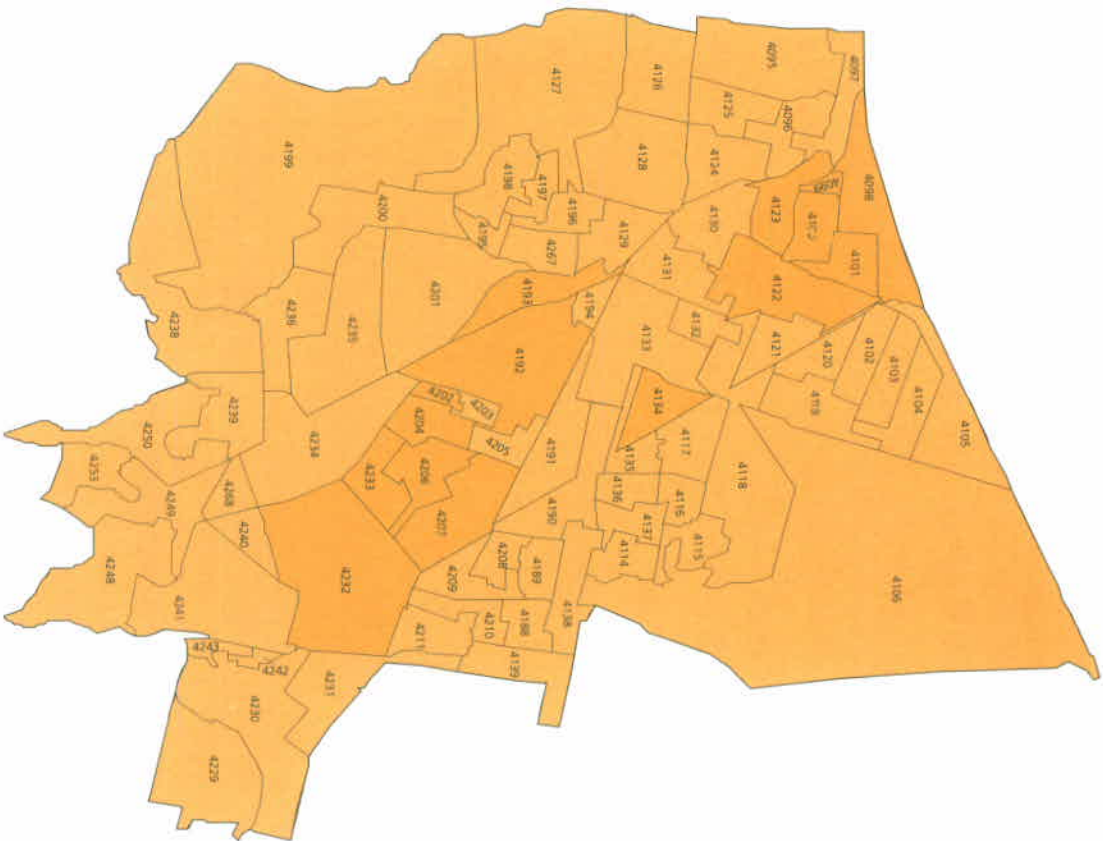
CONFORMACIÓN SECCIONAL POR
DISTRITO ELECTORAL LOCAL

DIPUTADOS DE MAYORÍA RELATIVA



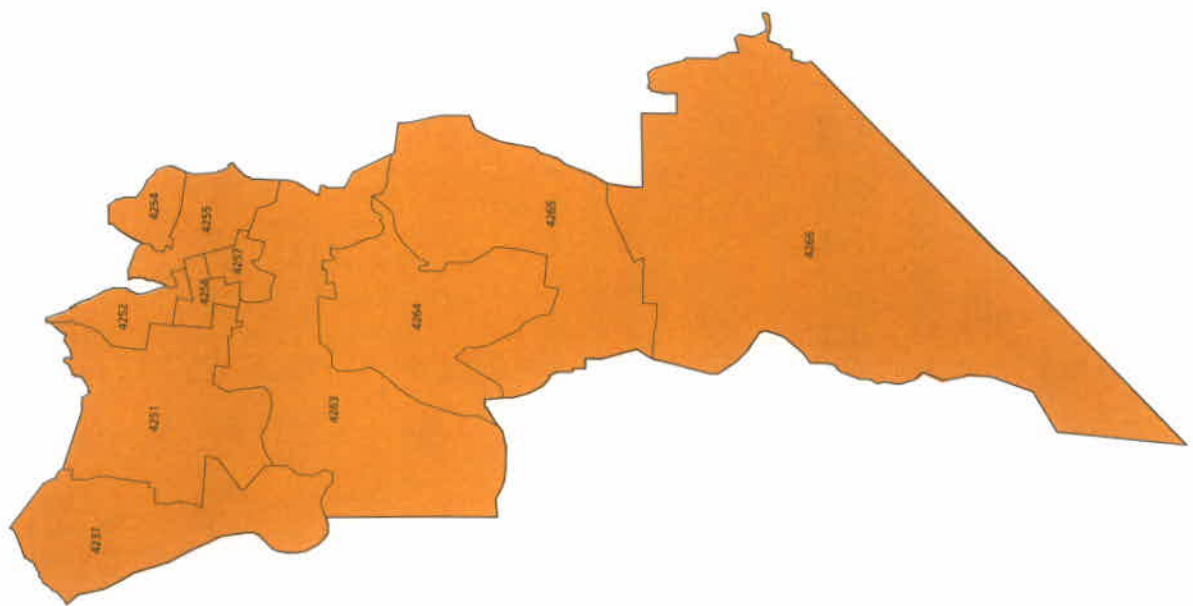
PRIMERA FUERZA POR SECCIÓN Y
DISTRITO ELECTORAL LOCAL

DIPUTADOS DE MAYORÍA RELATIVA



PRIMERA FUERZA POR SECCIÓN Y
DISTRITO ELECTORAL LOCAL

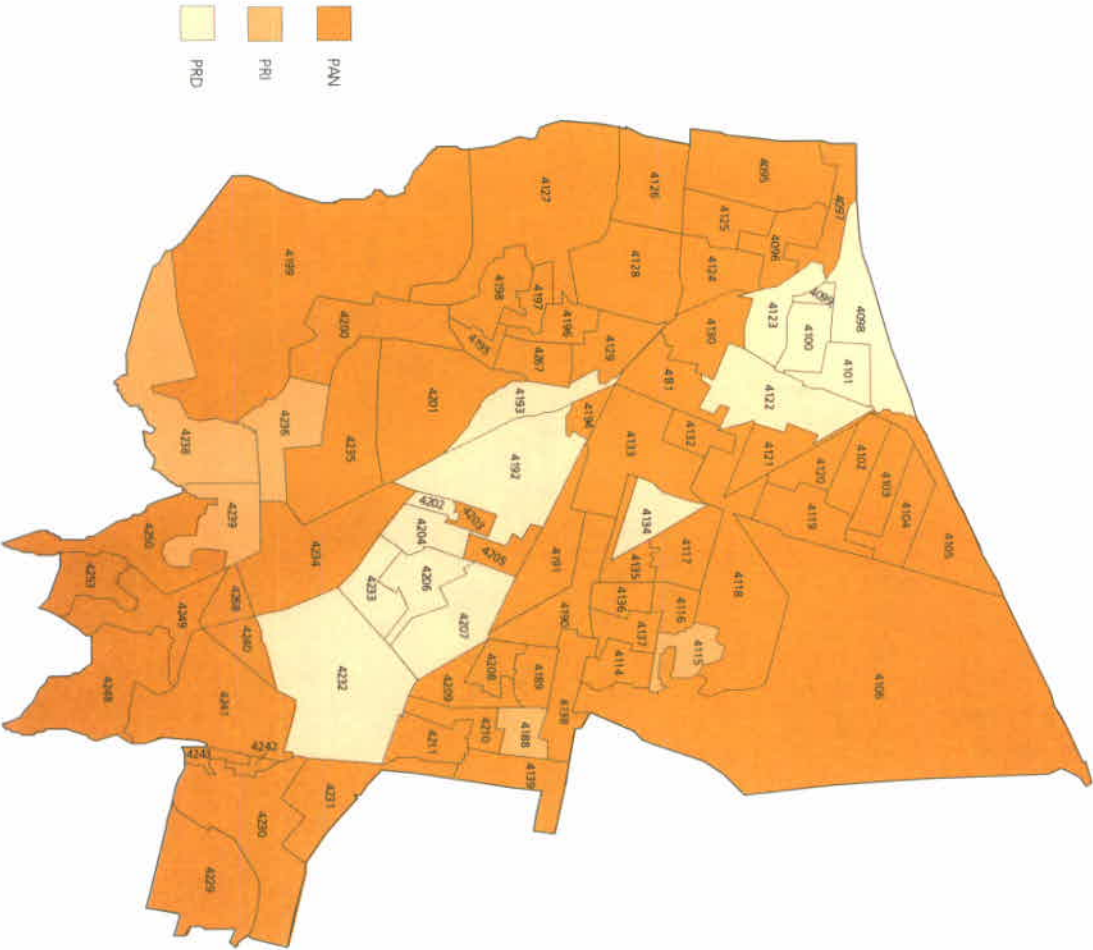
DIPUTADOS DE MAYORÍA RELATIVA



PRD

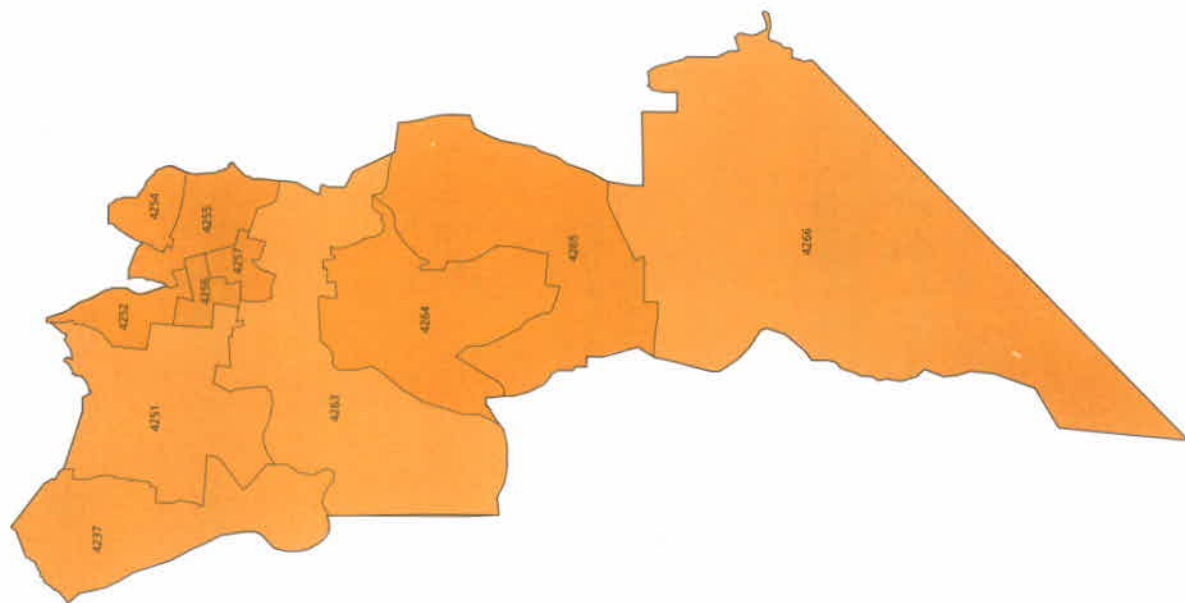
SEGUNDA FUERZA POR SECCIÓN Y
DISTRITO ELECTORAL LOCAL

DIPUTADOS DE MAYORÍA RELATIVA



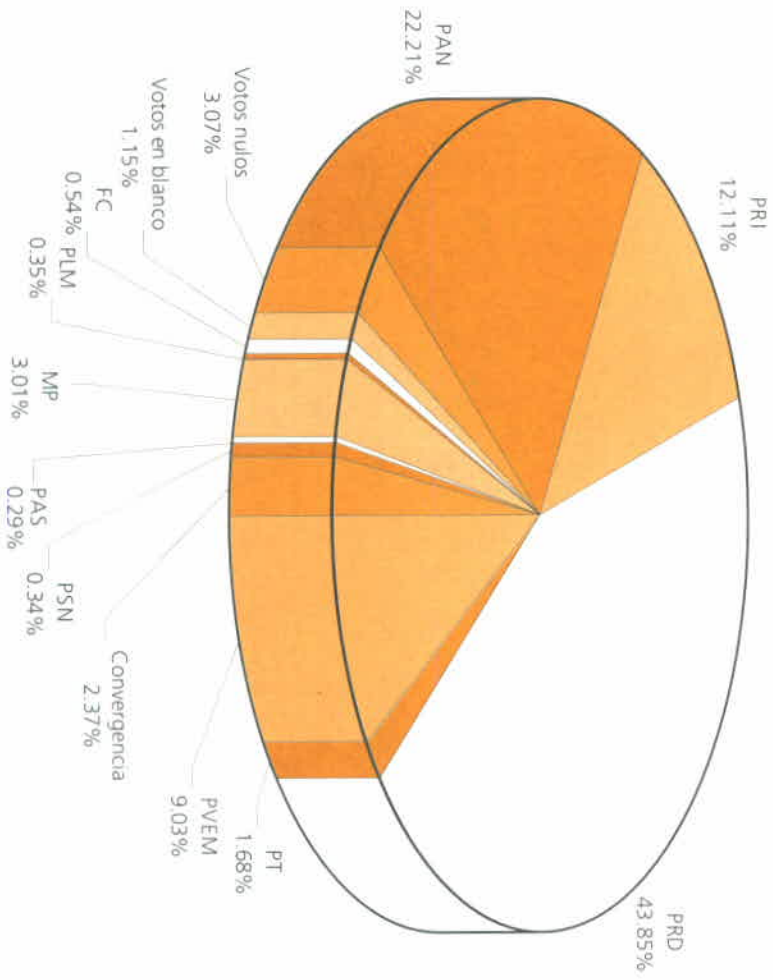
SEGUNDA FUERZA POR SECCIÓN Y
DISTRITO ELECTORAL LOCAL

DIPUTADOS DE MAYORÍA RELATIVA



PORCENTAJE DE VOTACIÓN POR PARTIDO POLÍTICO O CANDIDATURA COMÚN POR DISTRITO ELECTORAL LOCAL

DIPUTADOS DE MAYORÍA RELATIVA



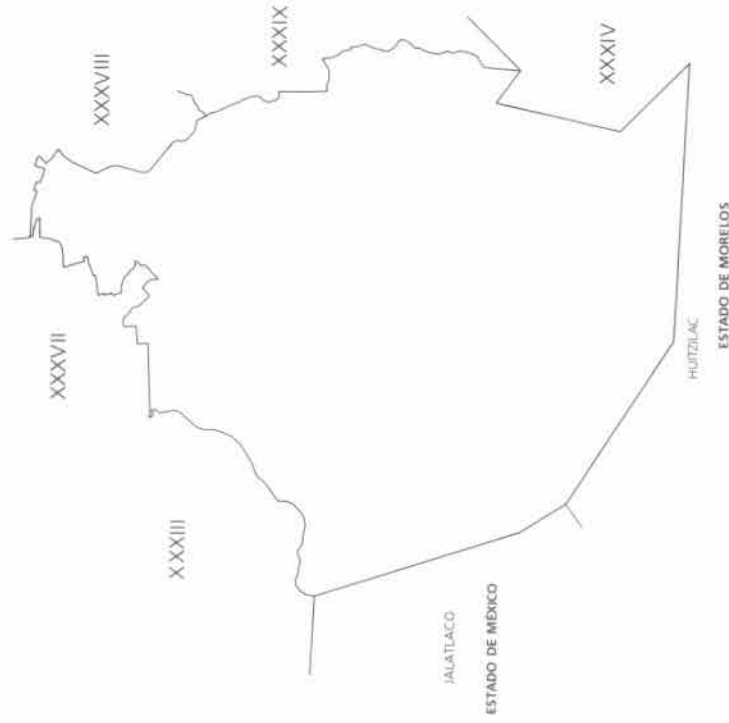
CARACTERÍSTICAS DEL DISTRITO ELECTORAL LOCAL

DIPUTADOS DE MAYORÍA RELATIVA

UBICACIÓN:

Se encuentra en la delegación Tlalpán; colinda al norte con los distritos XXXVII y XXXVIII que se ubican en la misma delegación; al sur con el municipio morelense de Huitzilac; al oriente con los distritos XXXVIII y XXXIX de las delegaciones Tlalpán y Xochimilco, respectivamente y con el distrito XXXIV que converge en las delegaciones Milpa Alta y Tláhuac; al poniente con el municipio de Jalatlaco, Estado de México y el distrito XXXIII que se ubica en la delegación La Magdalena Contreras.

NÚMERO DE SECCIONES QUE LO INTEGRAN:	120
SUPERFICIE (KM ²):	272.15
NÚMERO DE HABITANTES:	190,192
NÚMERO DE CIUDADANOS INSCRITOS EN LA LISTA NOMINAL:	145,558
PORCENTAJE DE HOMBRES:	47.31
PORCENTAJE DE MUJERES:	52.69
NÚMERO TOTAL DE CIUDADANOS QUE VOTARON:	64,554

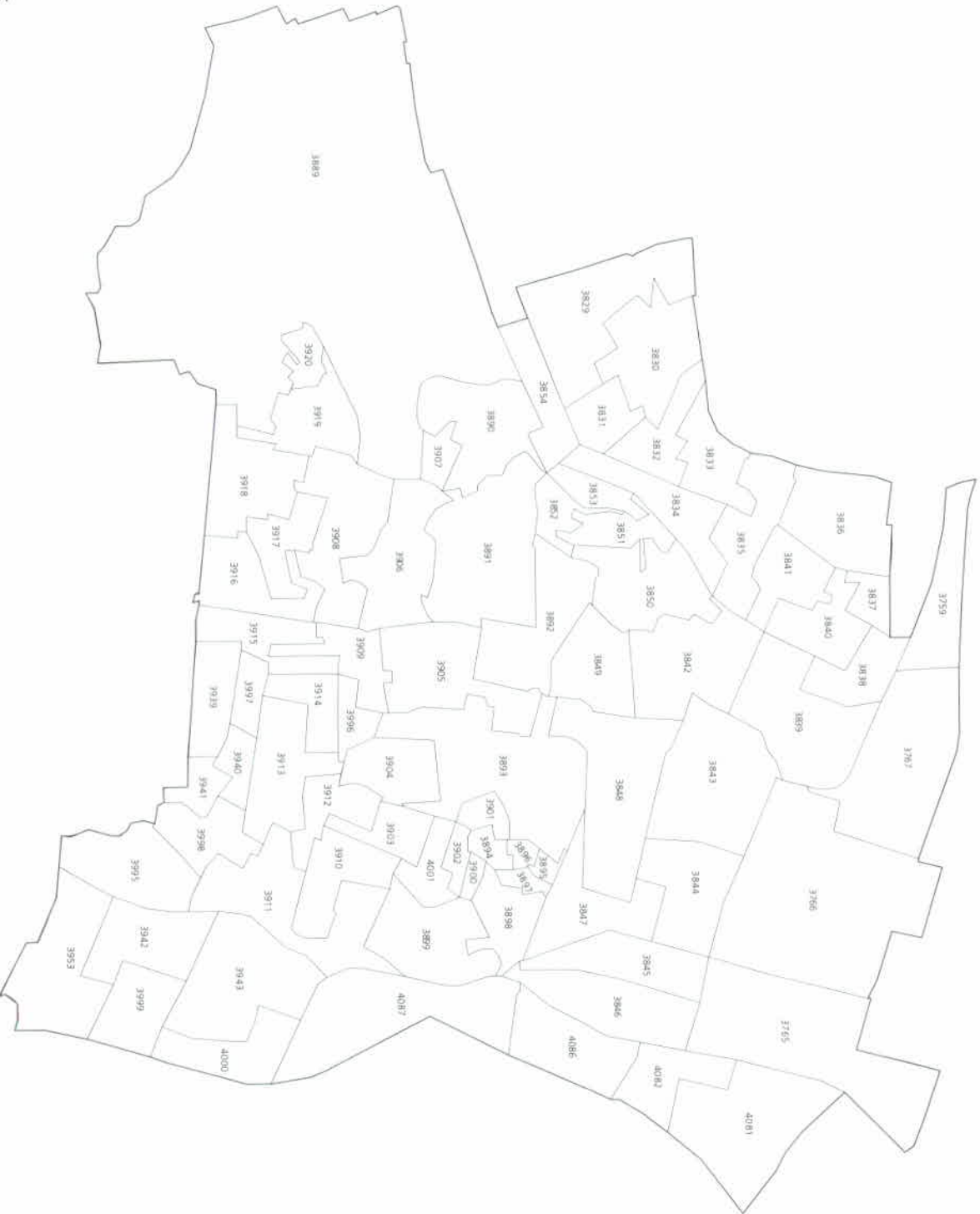


CARACTERÍSTICAS DEL ÁREA:

Las principales vías de comunicación son la Autopista México-Cuernavaca, las avenidas de los Insurgentes Sur, Mariano Escobedo, México, Calzada de Tlalpán, Carretera Federal a Cuernavaca, Carretera México-Ajusco, Carretera Picocho-Ajusco, Ramon Corona, Reforma y Viaducto Tlalpán. Entre las colonias más representativas en el distrito se encuentran El Arenal, La Joya, Niño de Jesús, Pedregal de las Águilas, San Buenaventura, Tlalpán I, Tlalpuente y Toriello Guerra (compartida con el distrito XXXVIII); los pueblos San Andrés Totoltepec, San Miguel Topilejo, San Miguel Xicalco, San Pedro Mártir (compartido con el distrito XXXVIII) y Santo Tomás Ajusco, los barrios El Capulín, Cuevitas de Curamaguey y La Lonja (los dos últimos compartidos con el distrito XXXVII); y las unidades habitacionales Alcatrazes, Fuentes Brolantes FOVISSSTE y Fuentes de Cantero. Destacan lugares de interés público como el Parque Nacional Ajusco, la Universidad Intercontinental y el edificio de la propia Delegación Tlalpán.

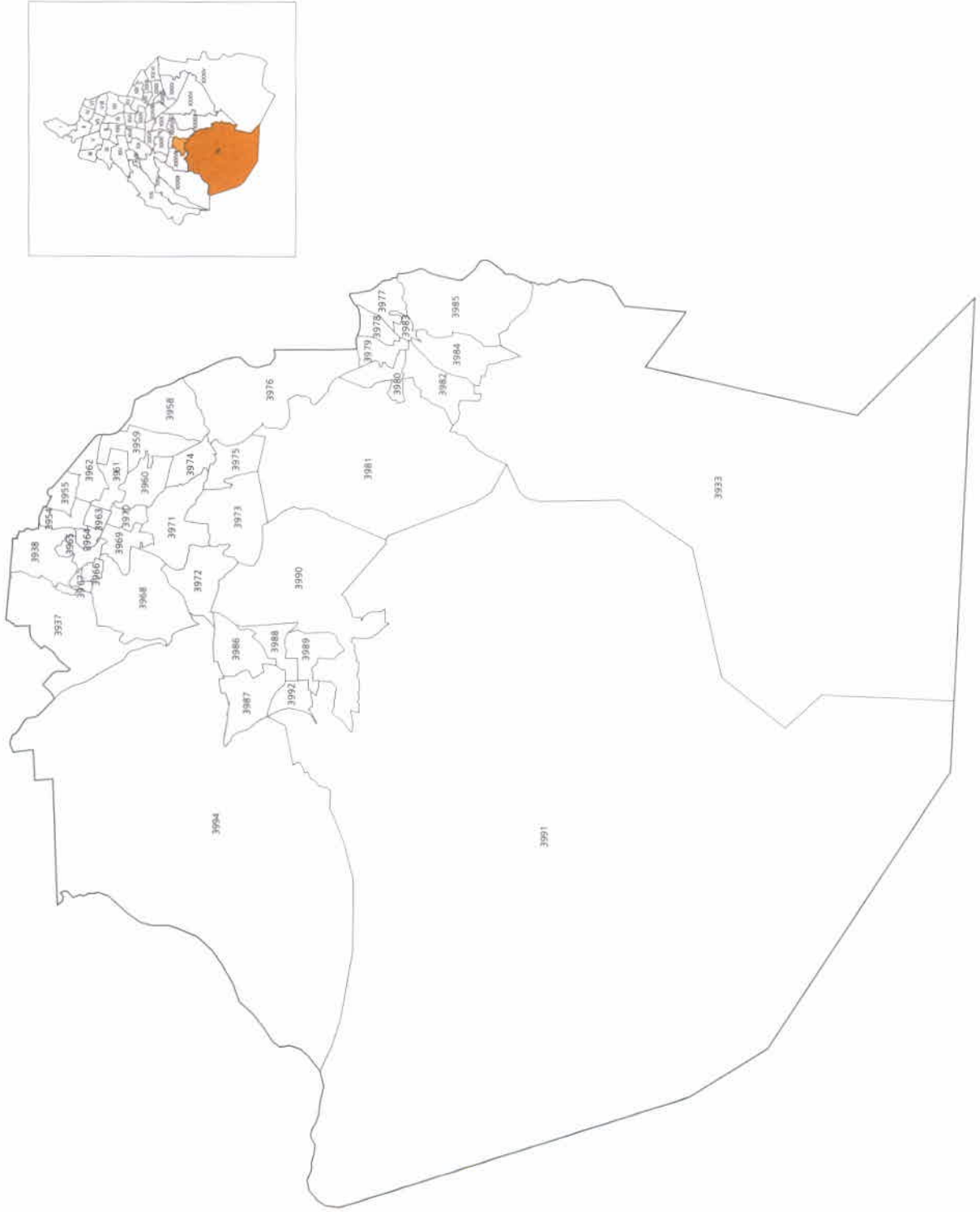
CONFORMACIÓN SECCIONAL POR
DISTRITO ELECTORAL LOCAL

DIPUTADOS DE MAYORÍA RELATIVA



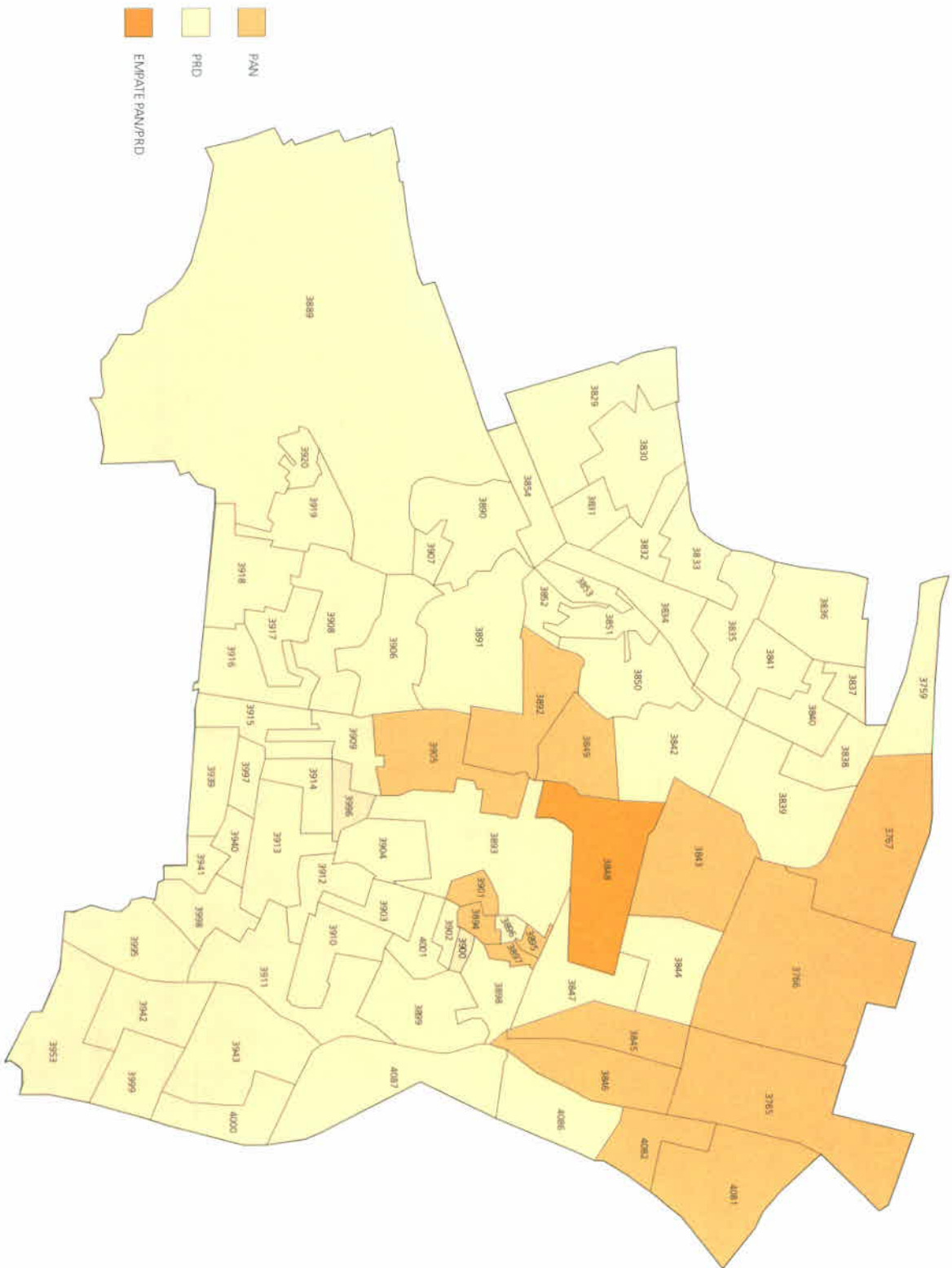
CONFORMACIÓN SECCIONAL POR
DISTRITO ELECTORAL LOCAL

DIPUTADOS DE MAYORÍA RELATIVA



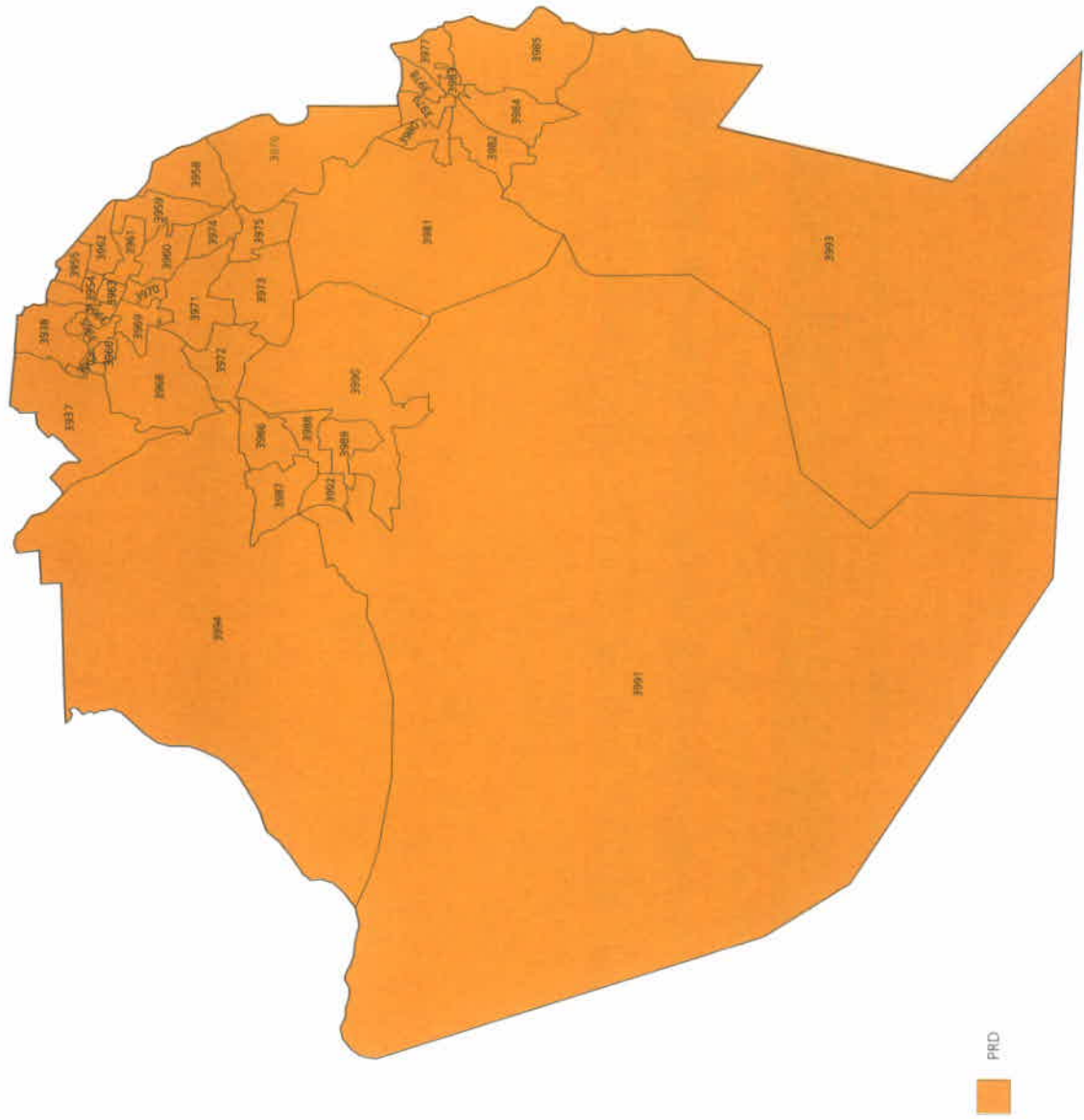
PRIMERA FUERZA POR SECCION Y
DISTRITO ELECTORAL LOCAL

DIPUTADOS DE MAYORIA RELATIVA



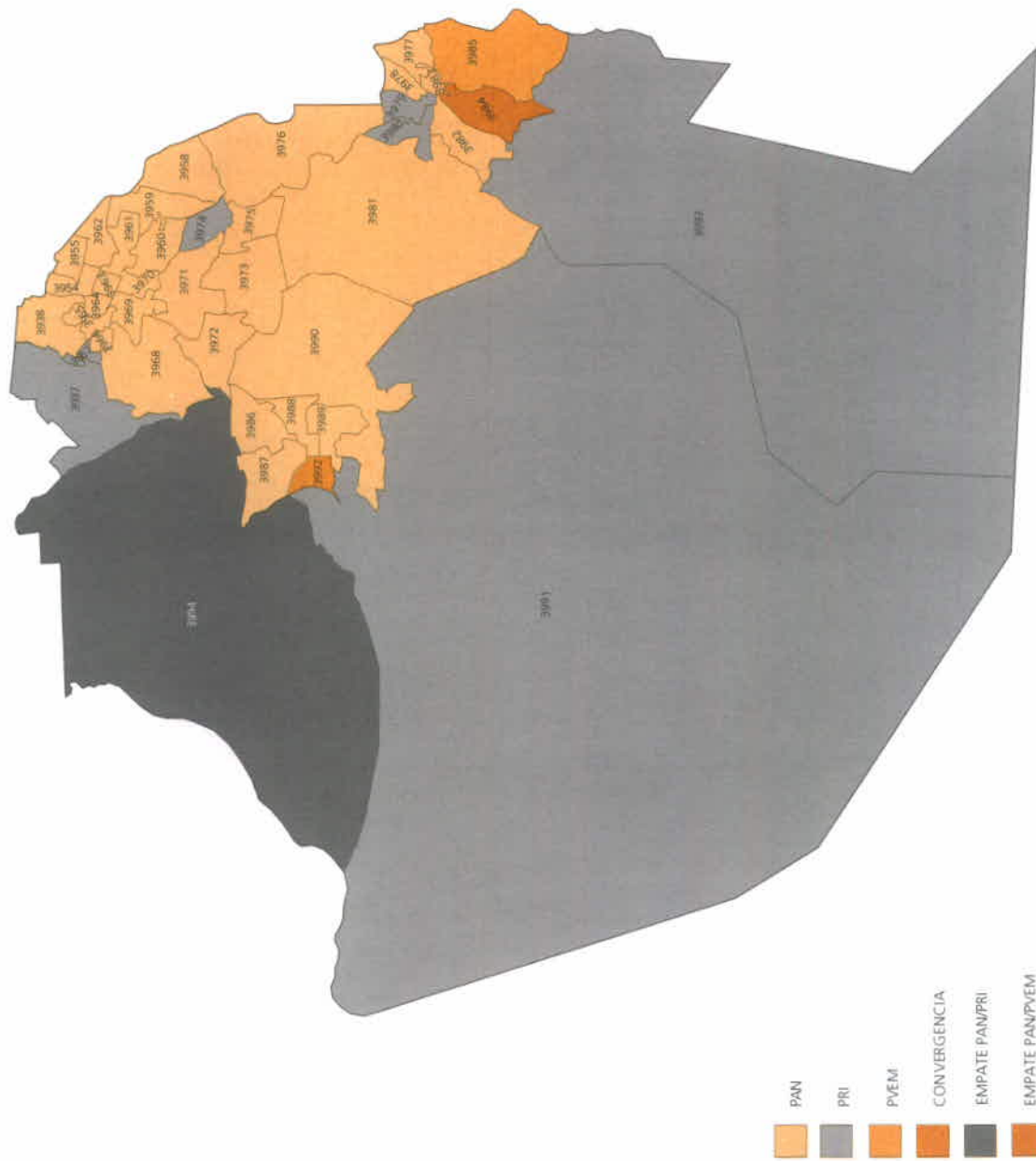
PRIMERA FUERZA POR SECCIÓN Y
DISTRITO ELECTORAL LOCAL

DIPUTADOS DE MAYORÍA RELATIVA

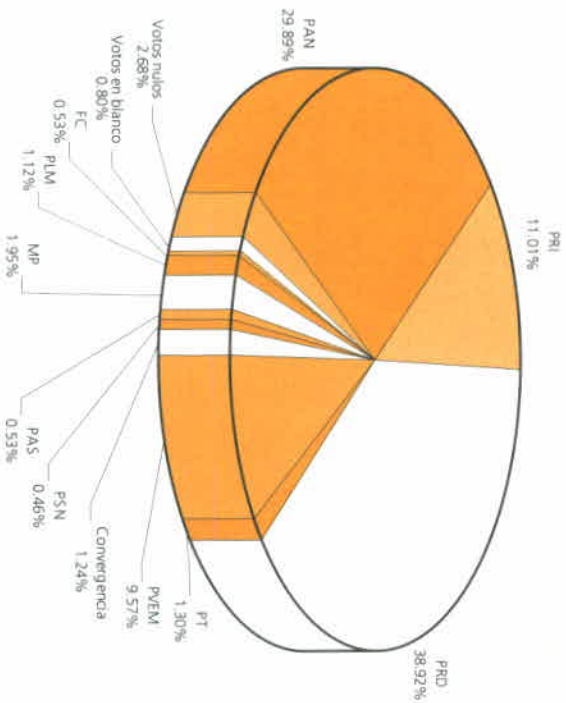


SEGUNDA FUERZA POR SECCIÓN Y
DISTRITO ELECTORAL LOCAL

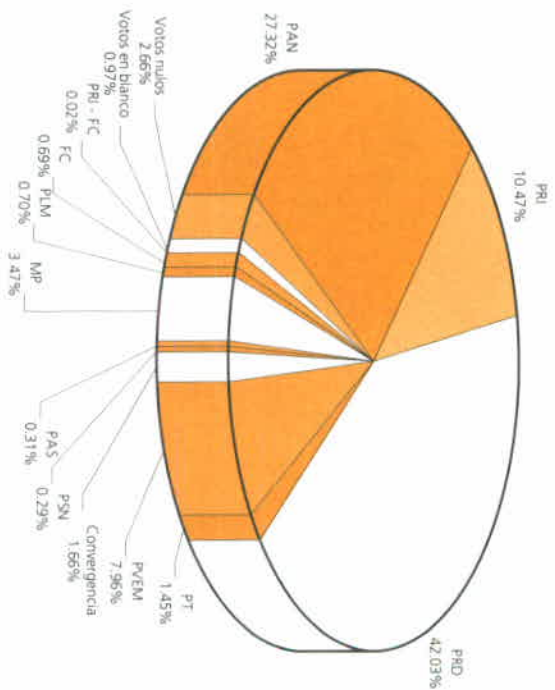
DIPUTADOS DE MAYORÍA RELATIVA



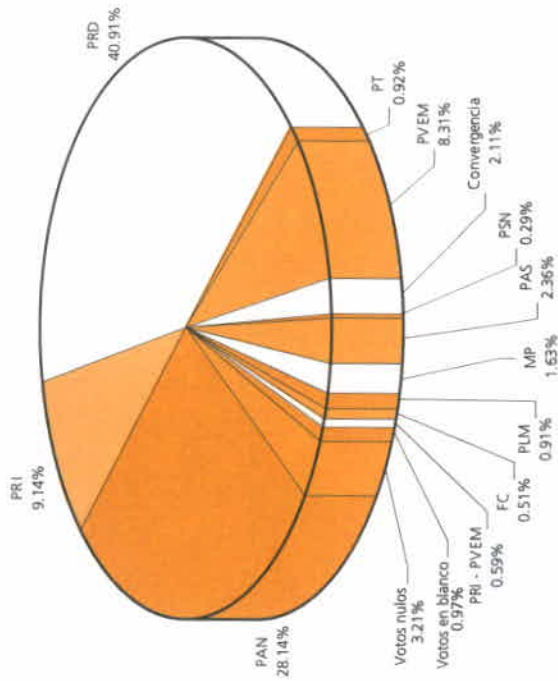
AZCAPOTZALCO



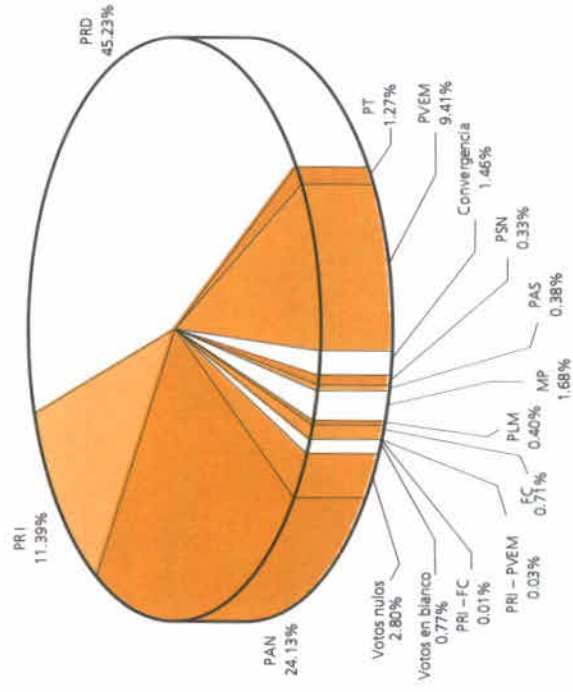
COYOACÁN



CUAJIMALPA DE MORELOS



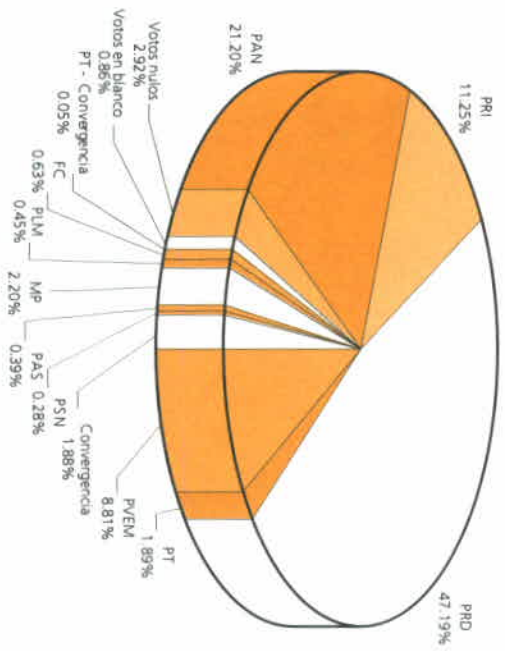
GUSTAVO A. MADERO



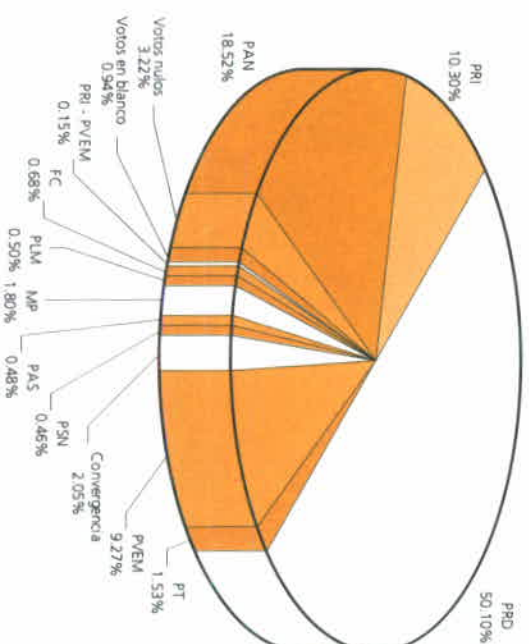
PORCENTAJE DE VOTACIÓN POR PARTIDO POLÍTICO O
CANDIDATURA COMÚN POR DELEGACIÓN

DIPUTADOS DE MAYORÍA RELATIVA

IZTACALCO



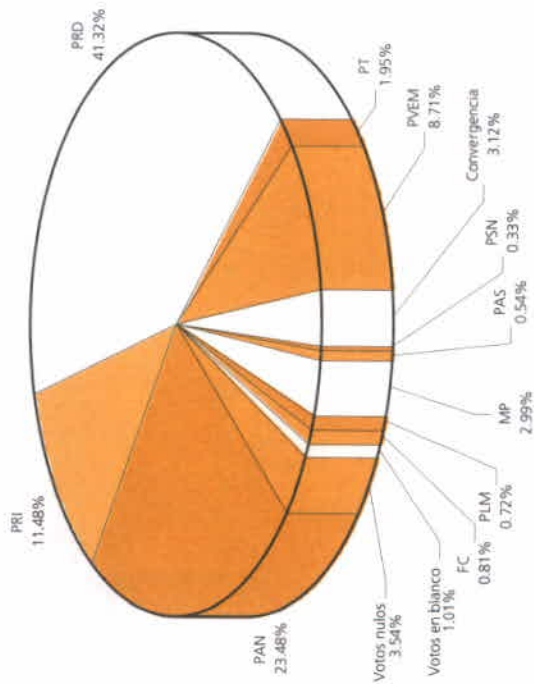
IZTAPALAPA



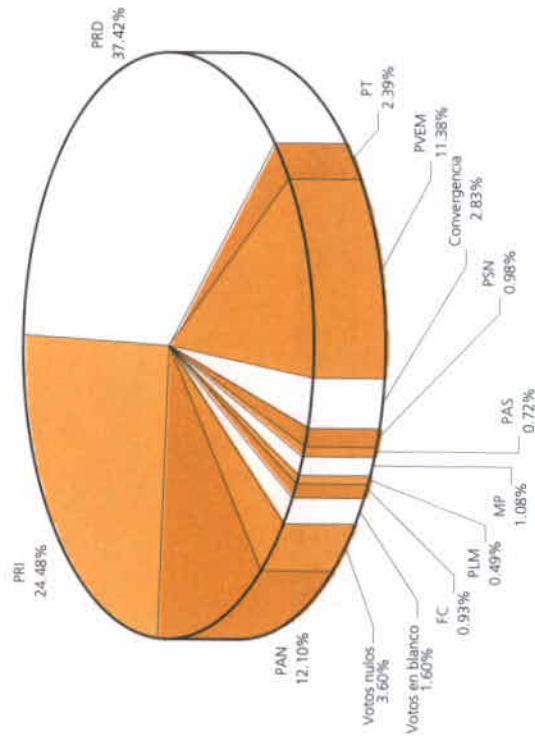
PORCENTAJE DE VOTACIÓN POR PARTIDO POLÍTICO O
CANDIDATURA COMÚN POR DELEGACIÓN

DIPUTADOS DE MAYORÍA RELATIVA

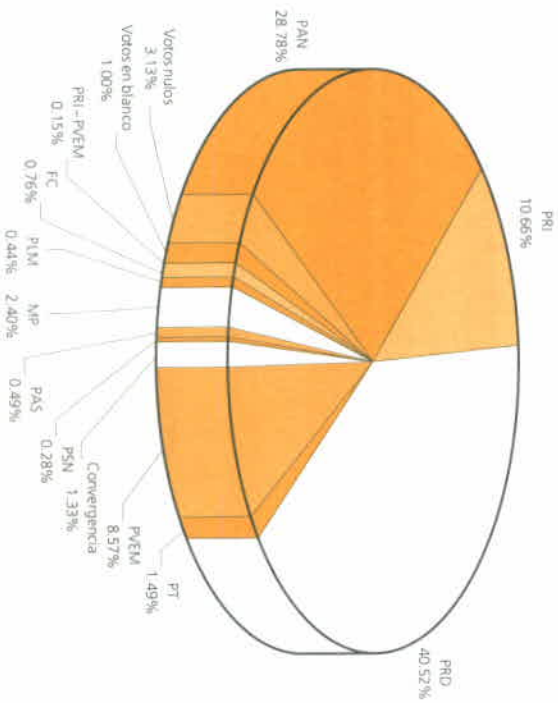
LA MAGDALENA CONTRERAS



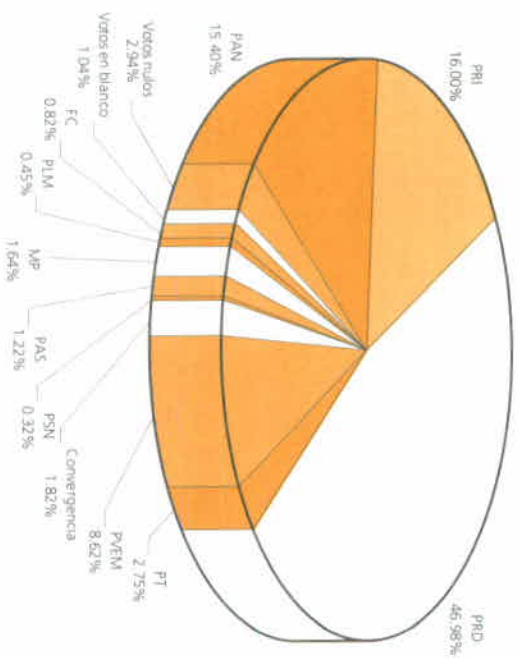
MILPA ALTA



ALVARO OBREGÓN



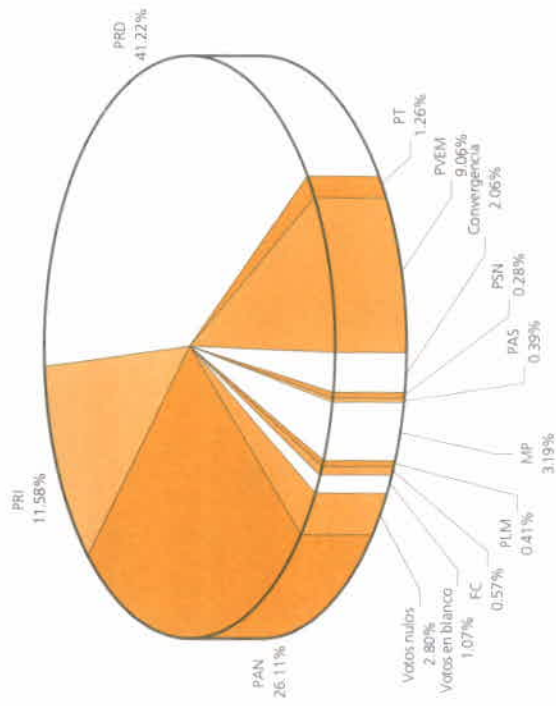
TLAHUAC



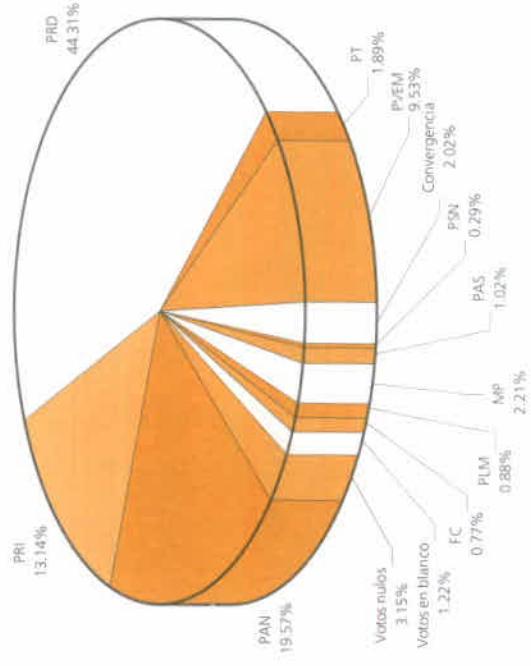
PORCENTAJE DE VOTACIÓN POR PARTIDO POLÍTICO O
CANDIDATURA COMÚN POR DELEGACIÓN

DIPUTADOS DE MAYORÍA RELATIVA

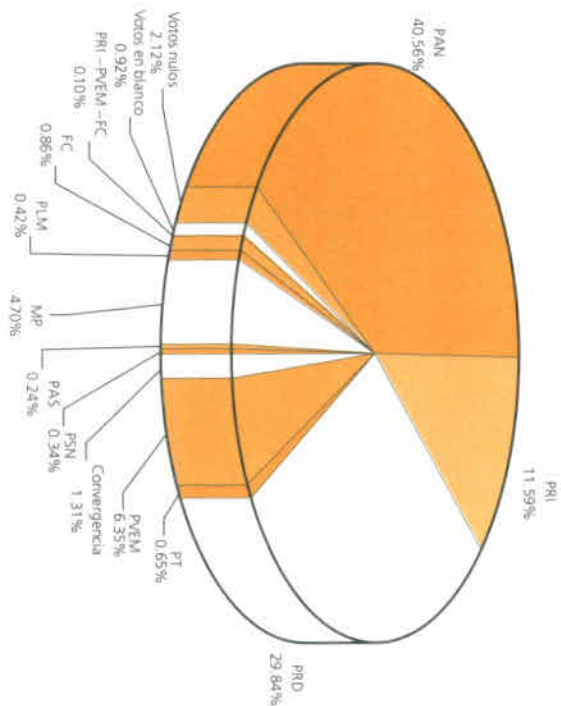
TLALPAN



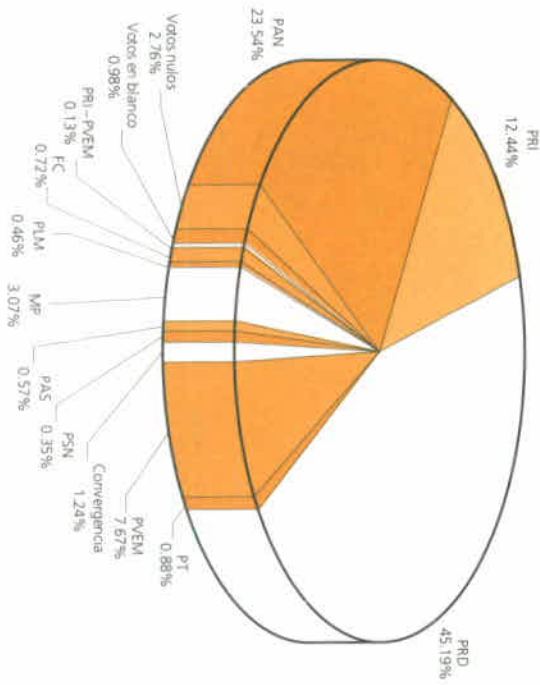
XOCHIMILCO



BENITO JUÁREZ



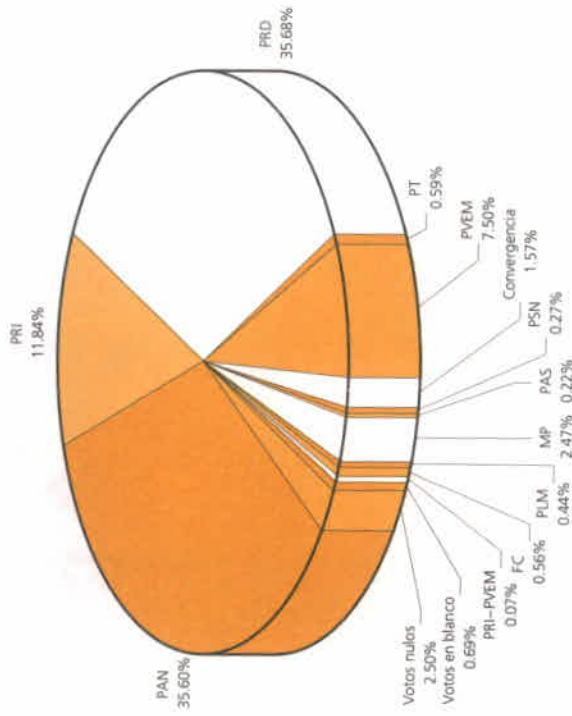
CUAUHTÉMOC



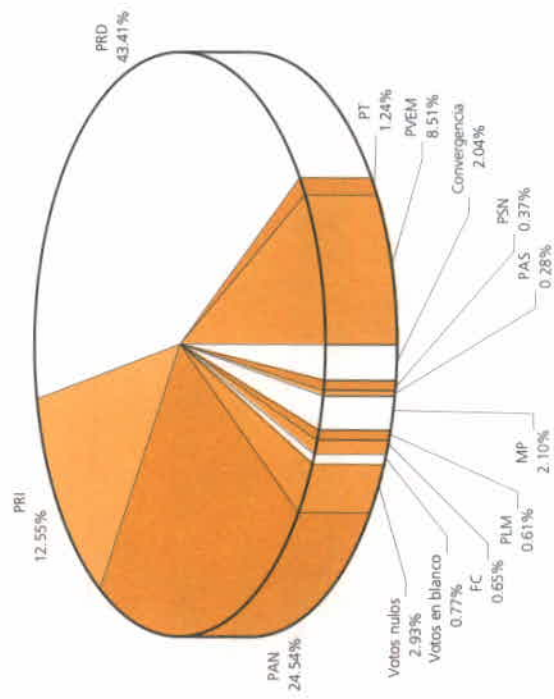
PORCENTAJE DE VOTACIÓN POR PARTIDO POLÍTICO O
CANDIDATURA COMÚN POR DELEGACIÓN

DIPUTADOS DE MAYORÍA RELATIVA

MIGUEL HIDALGO

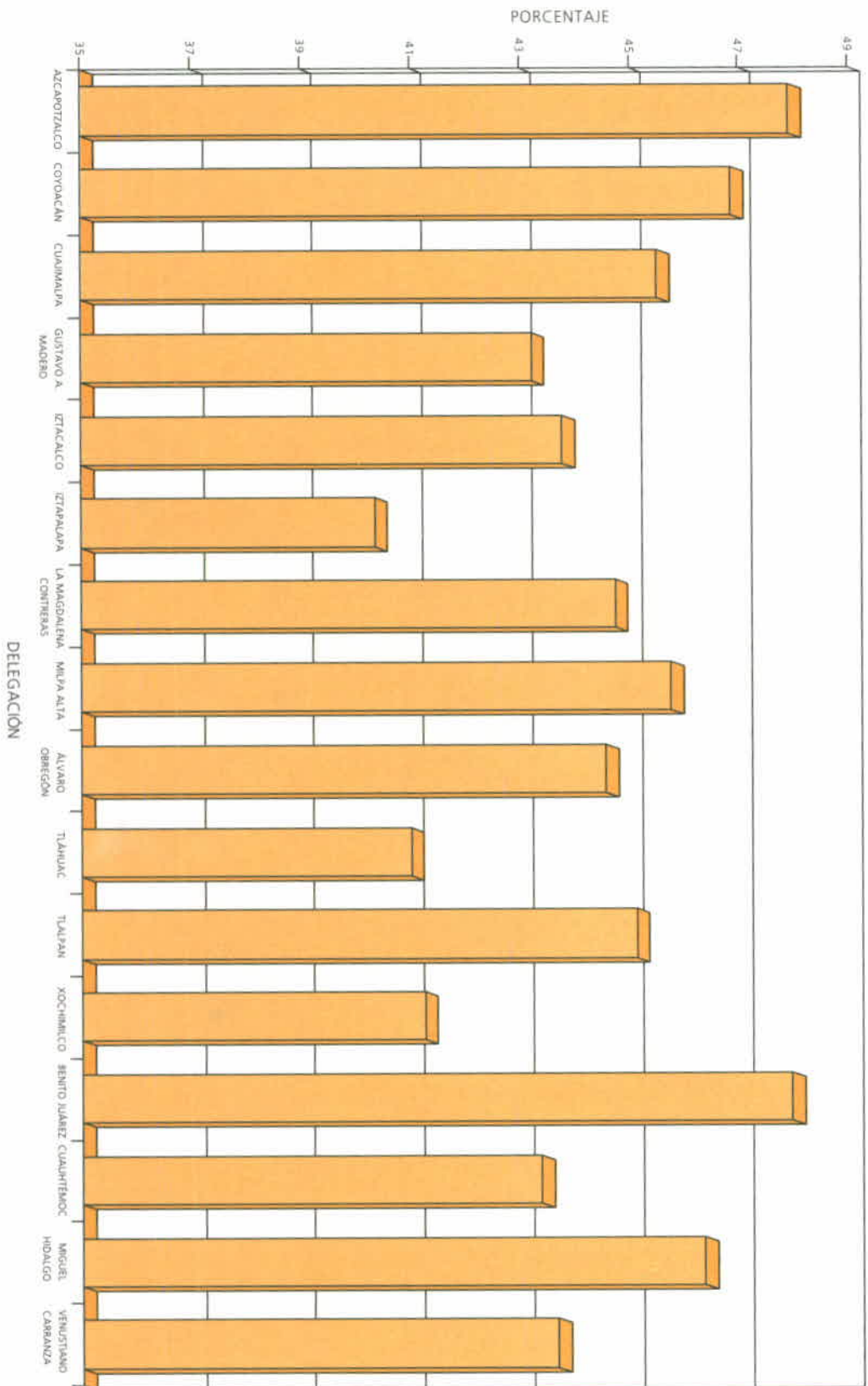


VENUSTIANO CARRANZA








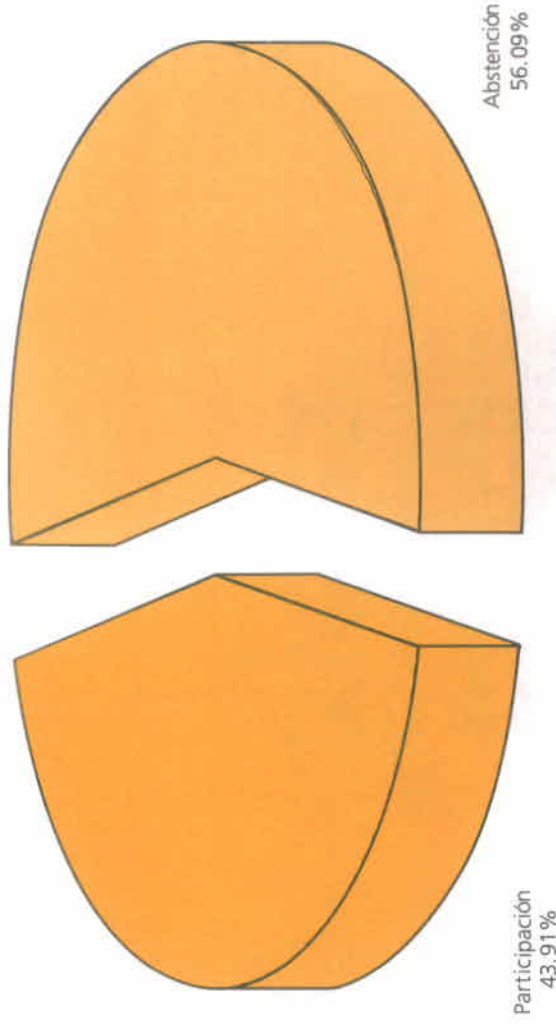


CAPÍTULO II

DIPUTADOS A LA ASAMBLEA LEGISLATIVA
DEL DISTRITO FEDERAL POR EL PRINCIPIO
DE REPRESENTACIÓN PROPORCIONAL



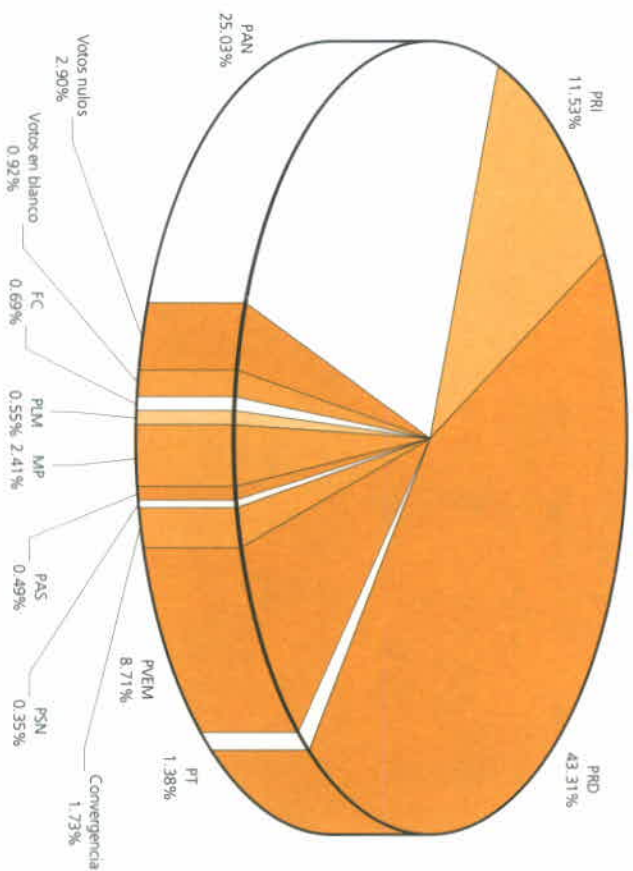
LISTA NOMINAL DE ELECTORES	6,697,034
CIUDADANOS QUE VOTARON	2,940,921
PORCENTAJE DE PARTICIPACIÓN	43.91 %



VOTACIÓN OBTENIDA POR PARTIDO POLÍTICO EN EL DISTRITO FEDERAL

DIPUTADOS DE REPRESENTACIÓN PROPORCIONAL

PARTIDO POLÍTICO O CANDIDATURA COMUN	TOTAL DE VOTOS
PAN	736,213
PRI	339,067
PRD	1,273,689
PT	40,496
PVEM	256,246
CONVERGENCIA	50,943
PSN	10,436
PAS	14,387
MP	70,863
PLM	16,156
FC	20,312
VOTOS EN BLANCO	27,086
VOTOS NULOS	85,027
TOTAL	2,940,921



DISTRITO	No. DE SECCIONES	No. DE CASILLAS	LISTA NOMINAL	PAN	PRI	PRD	PT	PS	PUSC	PUSC	MEXICO POSIBLE	PLM	Logo	VOTOS EN BLANCO	VOTOS NULOS	TOTAL DE VOTOS	PARTICIPACIÓN %
I																	
DMR	136	309	186,955	11,477	5,627	36,206	1,158	8,329	613	253	214	885	281	275	667	68,226	36.49
%				16.82	8.25	53.07	1.70	12.21	0.90	0.37	0.31	1.30	0.41	0.40	0.98	2,241	
CAS. ESP.	—	1	—	27	13	49	3	26	3	7	0	3	0	1	1	134	—
%				20.15	9.70	36.56	2.24	19.40	2.24	5.22	0.00	2.24	0.00	0.75	0.75	0.75	
TOTAL DISTRITAL	136	310	186,955	11,504	5,640	36,255	1,161	8,355	616	260	214	888	281	276	668	68,360	36.56
%				16.83	8.25	53.04	1.70	12.22	0.90	0.38	0.31	1.30	0.41	0.40	0.98	3.28	

II

DMR	165	319	169,033	25,995	8,159	30,503	702	6,974	864	244	512	1,532	284	784	594	1,887	79,034	46.76
%				32.89	10.32	38.59	0.89	8.82	1.09	0.31	0.65	1.94	0.36	0.99	0.75	2.40		
TOTAL DISTRITAL	165	319	169,033	25,995	8,159	30,503	702	6,974	864	244	512	1,532	284	784	594	1,887	79,034	46.76
%				32.89	10.32	38.59	0.89	8.82	1.09	0.31	0.65	1.94	0.36	0.99	0.75	2.40		

III












DMR	184	343	197,670	27,209	11,128	36,602	1,517	9,903	1,041	445	372	2,083	1,005	496	732	2,473	95,006	48.06
%				28.64	11.71	38.53	1.60	10.42	1.10	0.47	0.39	2.19	1.06	0.52	0.77	2.60		
CAS. ESP.	—	1	—	36	18	37	0	9	1	0	1	5	1	0	0	3	111	—
%				32.43	16.22	33.33	0.00	8.11	0.90	0.00	0.90	4.50	0.90	0.00	0.00	2.71		
TOTAL DISTRITAL	184	344	197,670	27,245	11,146	36,639	1,517	9,912	1,042	445	373	2,088	1,006	496	732	2,476	95,117	48.12
%				28.64	11.72	38.52	1.59	10.42	1.10	0.47	0.39	2.20	1.06	0.52	0.77	2.60		

IV

DMR	144	292	168,422	14,781	8,589	34,355	888	6,526	1,801	286	207	989	279	595	514	2,225	72,035	42.77
%				20.52	11.92	47.69	1.23	9.06	2.50	0.40	0.29	1.37	0.39	0.83	0.71	3.09		
TOTAL DISTRITAL	144	292	168,422	14,781	8,589	34,355	888	6,526	1,801	286	207	989	279	595	514	2,225	72,035	42.77
%				20.52	11.92	47.69	1.23	9.06	2.50	0.40	0.29	1.37	0.39	0.83	0.71	3.09		

RESULTADOS POR DISTRITO ELECTORAL

DIPUTADOS DE REPRESENTACIÓN PROPORCIONAL

DISTRITO	No. DE SECCIONES	No. DE CASILLAS	LISTA NOMINAL												VOTOS EN BLANCO	VOTOS EN BLANOS	TOTAL DE VOTOS	PARTICIPACION %	
V																			
DMR	163	327	179,241	26,776	8,758	33,691	823	7,374	1,203	394	593	1,443	1,011	461	705	2,355	85,587	47.75	
%				31.29	10.23	39.36	0.96	8.62	1.41	0.46	0.69	1.69	1.18	0.54	0.82	2.75			
CAS. ESP.	—	2	—	76	38	127	2	11	6	2	3	11	4	3	1	20	304	—	
%				25.00	12.50	41.78	0.66	3.62	1.97	0.66	0.99	3.62	1.32	0.99	0.33	6.56			
TOTAL DISTRICTAL	163	329	179,241	26,852	8,796	33,818	825	7,385	1,209	396	596	1,454	1,015	464	706	2,375	85,891	47.92	
%				31.26	10.24	39.37	0.96	8.60	1.41	0.46	0.69	1.69	1.18	0.54	0.82	2.78			
VI																			
DMR	121	253	149,908	12,941	7,927	31,783	902	5,428	821	180	204	850	221	321	423	1,901	63,902	42.63	
%				20.25	12.40	49.74	1.41	8.49	1.28	0.28	0.32	1.33	0.35	0.50	0.66	2.99			
CAS. ESP.	—	1	—	98	0	97	3	21	5	1	2	2	2	1	1	22	255	—	
%				38.43	0.00	38.04	1.18	8.24	1.96	0.39	0.78	0.78	0.78	0.39	0.39	8.64			
TOTAL DISTRICTAL	121	254	149,908	13,039	7,927	31,880	905	5,449	826	181	206	852	223	322	424	1,923	64,157	42.80	
%				20.32	12.36	49.69	1.41	8.49	1.29	0.28	0.32	1.33	0.35	0.50	0.66	3.00			
VII																			
DMR	151	291	160,045	22,542	8,653	28,354	685	6,396	1,178	223	294	1,589	345	579	542	1,932	73,312	45.81	
%				30.75	11.80	38.68	0.93	8.72	1.61	0.30	0.40	2.17	0.47	0.79	0.74	2.64			
CAS. ESP.	—	1	—	30	67	68	1	12	1	1	1	0	1	5	5	6	198	—	
%				15.15	33.84	34.34	0.51	6.06	0.51	0.51	0.51	0.00	0.51	2.53	2.53	3.00			
TOTAL DISTRICTAL	151	292	160,045	22,572	8,720	28,422	686	6,408	1,179	224	295	1,589	346	584	547	1,938	73,510	45.93	
%				30.71	11.86	38.66	0.93	8.72	1.60	0.30	0.40	2.16	0.47	0.79	0.74	2.66			

DISTRITO	No. DE SECCIONES	No. DE CASILLAS	LISTA NOMINAL	PRD	PT	PSN	P/S	MEXICO POSIBLE	PRM	Partido Acción Nacional	VOTOS EN BLANCO	VOTOS NULOS	TOTAL DE VOTOS	PARTICIPACIÓN %			
VIII																	
DMR	141	294	172,782	10,609	35,705	1,195	7,305	1,073	271	232	1,467	349	557	598	1,972	78,636	45.51
%			22.00	13.49	45.41	1.52	9.29	1.36	0.34	0.30	1.87	0.44	0.71	0.76	2.51		
CAS. ESP.	—	1	—	55	46	4	8	5	1	0	5	0	3	1	2	159	—
%			18.24	34.59	28.93	2.52	5.03	3.14	0.63	0.00	3.14	0.00	1.89	0.63	1.26		
TOTAL DISTRITAL	141	295	172,782	10,664	35,751	1,199	7,313	1,078	272	232	1,472	349	560	599	1,974	78,795	45.60
%			22.00	13.53	45.37	1.52	9.28	1.37	0.35	0.29	1.87	0.44	0.71	0.76	2.51		

IX

DMR	154	312	176,269	9,899	33,304	555	6,698	1,308	236	211	1,698	405	462	561	2,199	83,403	47.32
%			31.01	11.87	39.93	0.67	8.03	1.57	0.28	0.25	2.04	0.49	0.55	0.67	2.64		
CAS. ESP.	—	1	—	15	61	1	7	3	1	2	8	0	1	2	4	138	—
%			23.91	10.87	44.20	0.72	5.07	2.17	0.72	1.45	5.80	0.00	0.72	1.45	2.92		
TOTAL DISTRITAL	154	313	176,269	9,914	33,365	556	6,705	1,311	237	213	1,706	405	463	563	2,203	83,541	47.39
%			31.00	11.87	39.94	0.67	8.03	1.57	0.28	0.25	2.04	0.48	0.55	0.67	2.65		

X

DMR	151	318	186,086	9,988	40,233	867	6,451	1,017	224	500	2,017	427	536	766	2,159	82,291	44.22
%			20.79	12.14	48.89	1.05	7.84	1.24	0.27	0.61	2.45	0.52	0.65	0.93	2.62		
CAS. ESP.	—	1	—	45	57	6	10	1	1	0	3	2	0	1	8	155	—
%			13.55	29.03	36.77	3.87	6.45	0.65	0.65	0.00	1.94	1.29	0.00	0.65	5.15		
TOTAL DISTRITAL	151	319	186,086	10,033	40,290	873	6,461	1,018	225	500	2,020	429	536	767	2,167	82,446	44.31
%			20.77	12.17	48.87	1.06	7.84	1.23	0.27	0.61	2.45	0.52	0.65	0.93	2.63		

RESULTADOS POR DISTRITO ELECTORAL

DIPUTADOS DE REPRESENTACIÓN PROPORCIONAL

XI																			
DMR	167	341	196,354	21,417	11,519	36,929	1,284	7,135	1,474	237	229	1,842	427	547	649	2,540	86,229	43,92	
%				24.84	13.36	42.83	1.49	8.27	1.71	0.27	0.27	2.14	0.50	0.63	0.75	2.94			
CAS. ESP.	—	1	—	43	46	101	6	17	5	1	1	5	0	3	2	12	242	—	
%				17.77	19.01	41.74	2.48	7.02	2.07	0.41	0.41	2.07	0.00	1.24	0.83	4.95			
TOTAL	167	342	196,354	21,460	11,565	37,030	1,290	7,152	1,479	238	230	1,847	427	550	651	2,552	86,471	44,04	
DISTRITAL																			
%				24.82	13.37	42.82	1.49	8.27	1.71	0.28	0.27	2.14	0.49	0.64	0.75	2.95			

XII																			
DMR	170	337	194,980	20,523	9,933	37,258	834	7,412	2,007	394	241	1,750	621	571	665	2,471	84,680	43,43	
%				24.24	11.73	44.00	0.98	8.75	2.37	0.47	0.28	2.07	0.73	0.67	0.79	2.92			
CAS. ESP.	—	2	—	108	53	155	2	35	13	1	0	8	2	1	6	25	409	—	
%				26.41	12.96	37.90	0.49	8.56	3.18	0.24	0.00	1.96	0.49	0.24	1.47	6.10			
TOTAL	170	339	194,980	20,631	9,986	37,413	836	7,447	2,020	395	241	1,758	623	572	671	2,496	85,089	43,64	
DISTRITAL																			
%				24.25	11.74	43.97	0.98	8.75	2.37	0.46	0.28	2.07	0.73	0.67	0.79	2.94			

XIII																			
DMR	175	358	198,407	18,762	10,944	38,071	650	6,673	1,028	362	506	2,385	357	589	862	2,537	83,726	42,20	
%				22.41	13.07	45.47	0.78	7.97	1.23	0.43	0.60	2.85	0.43	0.70	1.03	3.03			
CAS. ESP.	—	3	—	108	107	259	5	38	18	6	3	27	5	5	10	34	625	—	
%				17.28	17.12	41.44	0.80	6.08	2.88	0.96	0.48	4.32	0.80	0.80	1.60	5.44			
TOTAL	175	361	198,407	18,870	11,051	38,330	655	6,711	1,046	368	509	2,412	362	594	872	2,571	84,351	42,51	
DISTRITAL																			
%				22.37	13.10	45.44	0.78	7.96	1.24	0.44	0.60	2.86	0.43	0.70	1.03	3.05			

RESULTADOS POR DISTRITO ELECTORAL LOCAL

DIPUTADOS DE REPRESENTACIÓN PROPORCIONAL

DISTRITO	No. DE SECCIONES	No. DE CASILLAS	LISTA NOMINAL											VOTOS EN BLANCO	VOTOS NULOS	TOTAL DE VOTOS	PARTICIPACIÓN %	
XXI																		
DMR	133	291	172,199	18,888	7,528	32,967	861	7,034	1,311	233	1,324	1,186	567	499	755	2,451	75,604	43.91
%				24.98	9.96	43.60	1.14	9.30	1.73	0.31	1.75	1.57	0.75	0.66	1.00	3.25		
CAS. ESP.	—	1	—	18	8	37	2	9	2	1	2	5	2	3	2	3	94	—
%				19.15	8.51	39.36	2.13	9.57	2.13	1.06	2.13	5.32	2.13	3.19	2.13	3.19		
TOTAL DISTRITAL	133	292	172,199	18,906	7,536	33,004	863	7,043	1,313	234	1,326	1,191	569	502	757	2,454	75,698	43.96
%				24.98	9.96	43.60	1.14	9.30	1.73	0.31	1.75	1.57	0.75	0.66	1.00	3.25		

XXII																		
DMR	137	272	154,897	14,848	6,749	32,471	879	6,029	1,662	194	329	1,350	360	498	565	1,901	67,835	43.79
%				21.89	9.95	47.87	1.30	8.89	2.45	0.29	0.49	1.99	0.53	0.73	0.83	2.79		
CAS. ESP.	—	2	—	31	42	121	0	24	5	4	0	3	0	2	5	10	247	—
%				12.55	17.00	48.99	0.00	9.72	2.02	1.62	0.00	1.21	0.00	0.81	2.02	4.06		
TOTAL DISTRITAL	137	274	154,897	14,879	6,791	32,592	879	6,053	1,667	198	329	1,353	360	500	570	1,911	68,082	43.95
%				21.85	9.97	47.87	1.29	8.89	2.45	0.29	0.48	1.99	0.53	0.73	0.84	2.82		

XXIII																		
DMR	110	228	136,220	9,234	5,736	28,192	604	5,423	812	359	136	749	268	382	500	1,677	54,072	39.69
%				17.08	10.61	52.14	1.12	10.03	1.50	0.66	0.25	1.39	0.50	0.71	0.92	3.09		
TOTAL DISTRITAL	110	228	136,220	9,234	5,736	28,192	604	5,423	812	359	136	749	268	382	500	1,677	54,072	39.69
%				17.08	10.61	52.14	1.12	10.03	1.50	0.66	0.25	1.39	0.50	0.71	0.92	3.09		

RESULTADOS POR DISTRITO ELECTORAL LOCAL

DIPUTADOS DE REPRESENTACION PROPORCIONAL

DISTRITO	No. DE SECCIONES	No. DE CASILLAS	LISTA NOMINAL												VOTOS EN BLANCO	VOTOS NULOS	TOTAL DE VOTOS	PARTICIPACION %
----------	------------------	-----------------	---------------	---	---	---	---	---	---	---	---	---	---	---	-----------------	-------------	----------------	-----------------

XXIV																			
DMR	146	291	163,671	19,933	7,703	31,822	1,243	6,207	1,638	360	247	1,830	379	495	668	2,114	74,639	45.60	
%				26.71	10.32	42.63	1.67	8.32	2.19	0.48	0.33	2.45	0.51	0.66	0.89	2.84			
CAS ESP.	—	1	—	37	22	65	8	31	9	0	2	10	4	7	1	8	204	—	
%				18.15	10.78	31.86	3.92	15.20	4.41	0.00	0.98	4.90	1.96	3.43	0.49	3.92			
TOTAL DISTRICTAL	146	292	163,671	19,970	7,725	31,887	1,251	6,238	1,647	360	249	1,840	383	502	669	2,122	74,843	45.73	
%				26.68	10.32	42.61	1.67	8.33	2.20	0.48	0.33	2.46	0.51	0.67	0.89	2.85			

XXV																			
DMR	156	328	185,607	27,193	8,593	29,523	1,662	6,781	1,109	153	297	2,320	275	531	867	2,555	81,859	44.10	
%				33.22	10.50	36.07	2.03	8.28	1.35	0.19	0.36	2.83	0.34	0.65	1.06	3.12			
CAS ESP.	—	1	—	18	17	15	1	7	0	1	0	1	0	1	0	11	72	—	
%				25.00	23.61	20.83	1.39	9.72	0.00	1.39	0.00	1.39	0.00	1.39	0.00	15.28			
TOTAL DISTRICTAL	156	329	185,607	27,211	8,610	29,538	1,663	6,788	1,109	154	297	2,321	275	532	867	2,566	81,931	44.14	
%				33.21	10.51	36.05	2.03	8.29	1.35	0.19	0.36	2.83	0.34	0.65	1.06	3.13			

XXVI																			
DMR	110	253	153,793	6,005	5,251	29,620	854	4,822	1,511	182	103	776	216	263	594	1,990	52,187	33.93	
%				11.51	10.06	56.76	1.64	9.24	2.90	0.35	0.20	1.49	0.41	0.50	1.14	3.80			
CAS ESP.	—	1	—	3	5	28	5	1	0	0	0	2	1	1	2	5	53	—	
%				5.67	9.43	52.83	9.43	1.89	0.00	0.00	0.00	3.77	1.89	1.89	3.77	9.43			
TOTAL DISTRICTAL	110	254	153,793	6,008	5,256	29,648	859	4,823	1,511	182	103	778	217	264	596	1,995	52,240	33.97	
%				11.50	10.06	56.75	1.64	9.23	2.89	0.35	0.20	1.49	0.42	0.51	1.14	3.82			

DIPUTADOS DE REPRESENTACIÓN PROPORCIONAL

DISTRITO	No. DE SECCIONES	No. DE CASILLAS	LISTA NOMINAL										VOTOS EN BLANCO	VOTOS NULOS	TOTAL DE VOTOS	PARTICIPACION %		
XXVII																		
DMR	127	265	153,476	25,332	8,271	25,500	1,000	5,093	1,071	161	269	3,512	545	553	766	1,716	73,789	48.08
%				34.33	11.21	34.56	1.36	6.90	1.45	0.22	0.36	4.76	0.74	0.75	1.04	2.32		
CAS. ESP.	—	2	—	99	50	181	12	31	13	4	2	27	8	5	4	24	460	—
%				21.52	10.87	39.35	2.61	6.74	2.83	0.87	0.43	5.87	1.74	1.09	0.87	5.21		
TOTAL DISTRITAL	127	267	153,476	25,431	8,321	25,681	1,012	5,124	1,084	165	271	3,539	553	558	770	1,740	74,249	48.38
%				34.25	11.21	34.59	1.36	6.90	1.46	0.22	0.36	4.77	0.74	0.75	1.04	2.35		

XXVIII																		
DMR	140	296	170,406	15,249	6,839	34,726	1,519	6,720	1,559	277	356	1,530	330	758	688	2,272	72,823	42.73
%				20.94	9.39	47.69	2.09	9.23	2.14	0.38	0.49	2.10	0.45	1.04	0.94	3.12		
CAS. ESP.	—	1	—	16	32	46	4	15	2	1	6	4	2	0	2	4	134	—
%				11.94	23.88	34.33	2.99	11.19	1.49	0.74	4.48	2.99	1.49	0.00	1.49	2.99		
TOTAL DISTRITAL	140	297	170,406	15,265	6,871	34,772	1,523	6,735	1,561	278	362	1,534	332	758	690	2,276	72,957	42.81
%				20.92	9.42	47.66	2.09	9.23	2.14	0.38	0.50	2.10	0.46	1.04	0.95	3.11		

XXIX																		
DMR	127	282	171,013	10,429	6,364	35,101	667	6,215	1,136	372	233	872	334	351	608	2,409	65,091	38.06
%				16.02	9.78	53.93	1.02	9.55	1.75	0.57	0.36	1.34	0.51	0.54	0.93	3.70		
CAS. ESP.	—	1	—	18	19	56	8	17	7	2	1	4	2	1	0	8	143	—
%				12.59	13.29	39.16	5.59	11.89	4.89	1.40	0.70	2.80	1.40	0.70	0.00	5.59		
TOTAL DISTRITAL	127	283	171,013	10,447	6,383	35,157	675	6,232	1,143	374	234	876	336	352	608	2,417	65,234	38.15
%				16.01	9.78	53.89	1.03	9.55	1.75	0.57	0.36	1.34	0.52	0.54	0.93	3.73		

DISTRITO	No. DE SECCIONES	No. DE CASILLAS	LISTA NOMINAL												VOTOS EN BLANCO	VOTOS ANULOS	TOTAL DE VOTOS	PARTICIPACION %
XXX																		
DMR	130	301	177,386	25,893	9,710	34,036	720	7,558	1,797	314	261	2,818	415	602	814	2,251	87,189	49.15
%			29.70	11.14	39.04	0.83	8.67	2.06	0.36	0.30	3.23	0.48	0.69	0.93	2.57			
TOTAL DISTRITAL	130	301	177,386	25,893	9,710	34,036	720	7,558	1,797	314	261	2,818	415	602	814	2,251	87,189	49.15
%			29.70	11.14	39.04	0.83	8.67	2.06	0.36	0.30	3.23	0.48	0.69	0.93	2.57			
XXXI																		
DMR	146	332	191,553	15,665	7,662	43,371	1,837	6,847	1,190	247	232	2,170	746	525	806	2,514	83,812	43.75
%			18.69	9.14	51.75	2.19	8.17	1.42	0.29	0.28	2.59	0.89	0.63	0.96	3.00			
TOTAL DISTRITAL	146	332	191,553	15,665	7,662	43,371	1,837	6,847	1,190	247	232	2,170	746	525	806	2,514	83,812	43.75
%			18.69	9.14	51.75	2.19	8.17	1.42	0.29	0.28	2.59	0.89	0.63	0.96	3.00			
XXXII																		
DMR	126	282	169,307	10,434	6,545	33,631	937	6,403	999	320	853	1,188	293	372	662	2,221	64,858	38.31
%			16.09	10.09	51.85	1.44	9.87	1.54	0.49	1.32	1.83	0.45	0.57	1.02	3.44			
CAS. ESP.	—	1	—	13	11	37	1	19	3	0	0	2	1	0	1	5	93	—
%			13.98	11.83	39.78	1.08	20.43	3.23	0.00	0.00	2.15	1.08	0.00	1.08	5.36			
TOTAL DISTRITAL	126	283	169,307	10,447	6,556	33,668	938	6,422	1,002	320	853	1,190	294	372	663	2,226	64,951	38.36
%			16.08	10.09	51.84	1.44	9.89	1.54	0.49	1.31	1.83	0.45	0.57	1.02	3.45			
XXXIII																		
DMR	147	296	167,433	17,585	8,601	30,953	1,461	6,525	2,335	250	401	2,238	537	609	753	2,655	74,903	44.74
%			23.48	11.48	41.32	1.95	8.71	3.12	0.33	0.54	2.99	0.72	0.81	1.01	3.54			
CAS. ESP.	—	1	—	16	34	139	4	15	2	0	13	4	7	2	3	3	242	—
%			6.61	14.05	57.44	1.65	6.20	0.83	0.00	5.37	1.65	2.89	0.83	1.24	1.24			
TOTAL DISTRITAL	147	297	167,433	17,601	8,635	31,092	1,465	6,540	2,337	250	414	2,242	544	611	756	2,658	75,145	44.88
%			23.42	11.49	41.38	1.95	8.70	3.11	0.33	0.55	2.98	0.72	0.81	1.01	3.55			

RESULTADOS POR DISTRITO ELECTORAL LOCAL

DIPUTADOS DE REPRESENTACIÓN PROPORCIONAL

DISTRITO	No DE SECCIONES	No DE CASILLAS	LISTA NOMINAL												VOTOS EN BLANCO	VOTOS NULOS	TOTAL DE VOTOS	PARTICIPACIÓN %
----------	-----------------	----------------	---------------	--	--	--	--	--	--	--	--	--	--	--	-----------------	-------------	----------------	-----------------

XXXVII																		
DMR	110	241	146,019	14,330	7,072	28,151	865	5,905	1,357	132	440	1,623	221	336	601	1,969	63,002	43.15
%				22.75	11.23	44.68	1.37	9.37	2.15	0.21	0.70	2.58	0.35	0.53	0.95	3.13		
CAS. ESP	—	2	—	40	13	61	1	48	8	2	1	7	0	1	0	6	188	—
%				21.28	6.91	32.45	0.53	25.53	4.26	1.06	0.53	3.72	0.00	0.53	0.00	3.20		
TOTAL DISTRITAL	110	243	146,019	14,370	7,085	28,212	866	5,953	1,365	134	441	1,630	221	337	601	1,975	63,190	43.28
%				22.74	11.21	44.65	1.37	9.42	2.16	0.21	0.70	2.58	0.35	0.53	0.95	3.13		

XXXVIII																		
DMR	124	252	142,157	22,420	7,778	24,195	508	5,996	1,143	199	144	2,674	359	442	748	1,502	68,108	47.91
%				32.92	11.42	35.52	0.75	8.80	1.68	0.29	0.21	3.93	0.53	0.65	1.10	2.20		
CAS. ESP	—	3	—	121	107	264	6	57	29	2	1	39	5	9	8	19	667	—
%				18.14	16.04	39.58	0.90	8.55	4.35	0.30	0.15	5.85	0.75	1.35	1.20	2.84		
TOTAL DISTRITAL	124	255	142,157	22,541	7,885	24,459	514	6,053	1,172	201	145	2,713	364	451	756	1,521	68,775	48.38
%				32.77	11.46	35.56	0.75	8.80	1.70	0.29	0.21	3.94	0.53	0.66	1.10	2.23		

XXXIX																		
DMR	93	218	126,352	13,086	6,755	22,341	811	5,132	1,178	156	528	1,537	510	413	637	1,626	54,710	43.30
%				23.92	12.35	40.84	1.48	9.38	2.15	0.29	0.97	2.81	0.93	0.75	1.16	2.97		
CAS. ESP	—	1	—	40	28	78	5	25	10	1	1	6	4	2	0	8	208	—
%				19.23	13.46	37.50	2.40	12.02	4.81	0.48	0.48	2.88	1.92	0.96	0.00	3.86		
TOTAL DISTRITAL	93	219	126,352	13,126	6,783	22,419	816	5,157	1,188	157	529	1,543	514	415	637	1,634	54,918	43.46
%				23.90	12.35	40.82	1.49	9.39	2.16	0.29	0.96	2.81	0.94	0.76	1.16	2.97		

DIPUTADOS DE REPRESENTACIÓN PROPORCIONAL

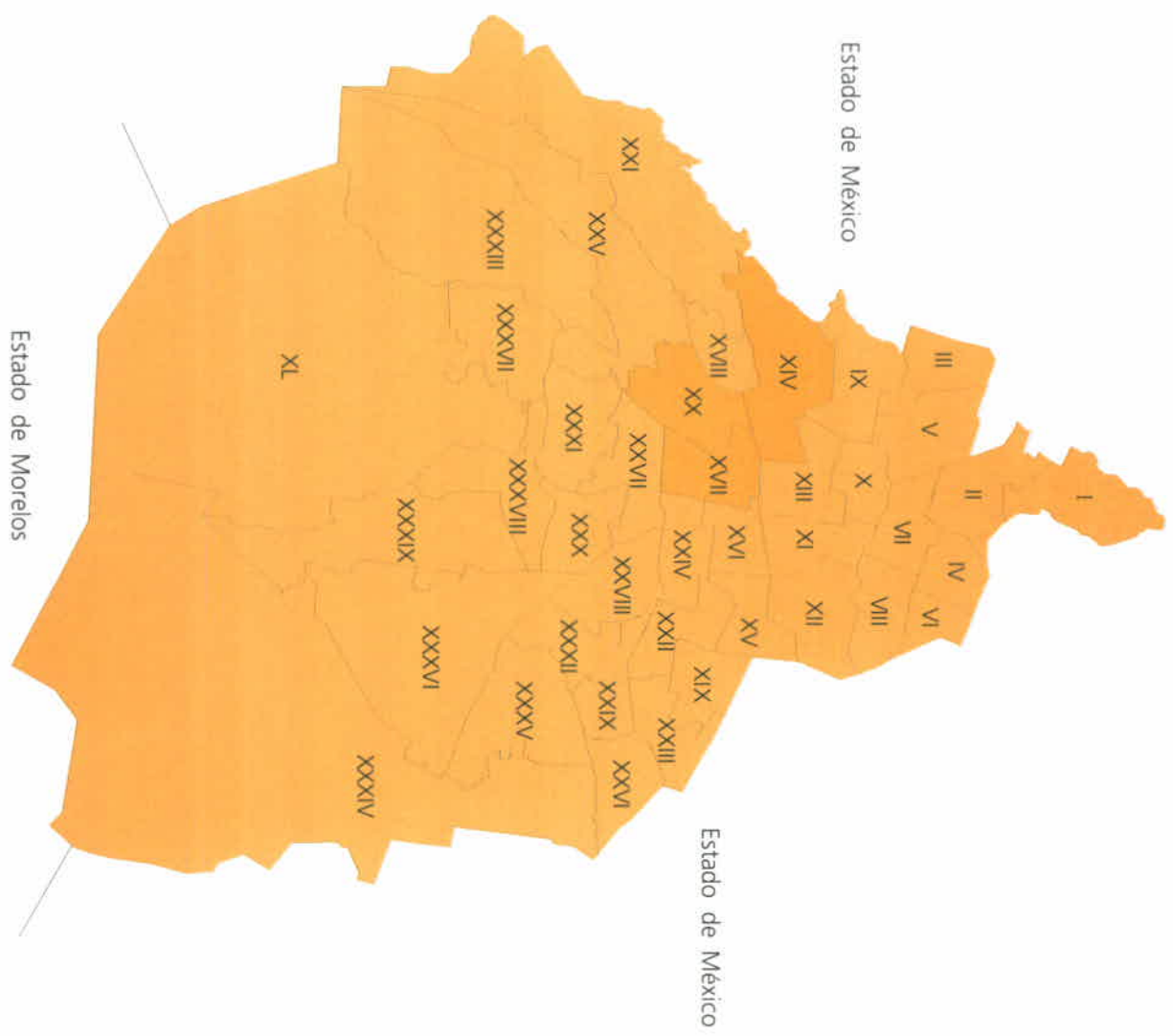

DISTRITO	No. DE SECCIONES	No. DE CASILLAS	LISTA NOMINAL											VOTOS EN BLANCO	VOTOS NULOS	TOTAL DE VOTOS	PARTICIPACIÓN %
XL																	
DMR	120	249	145,558	14,336	7,815	28,308	1,083	5,831	1,528	222	222	1,941	224	347	1,994	64,554	44.35
%				22.21	12.11	43.85	1.68	9.03	2.37	0.34	0.34	3.01	0.35	0.54	3.07		
TOTAL DISTRITAL	120	249	145,558	14,336	7,815	28,308	1,083	5,831	1,528	222	222	1,941	224	347	1,994	64,554	44.35
%				22.21	12.11	43.85	1.68	9.03	2.37	0.34	0.34	3.01	0.35	0.54	3.07		

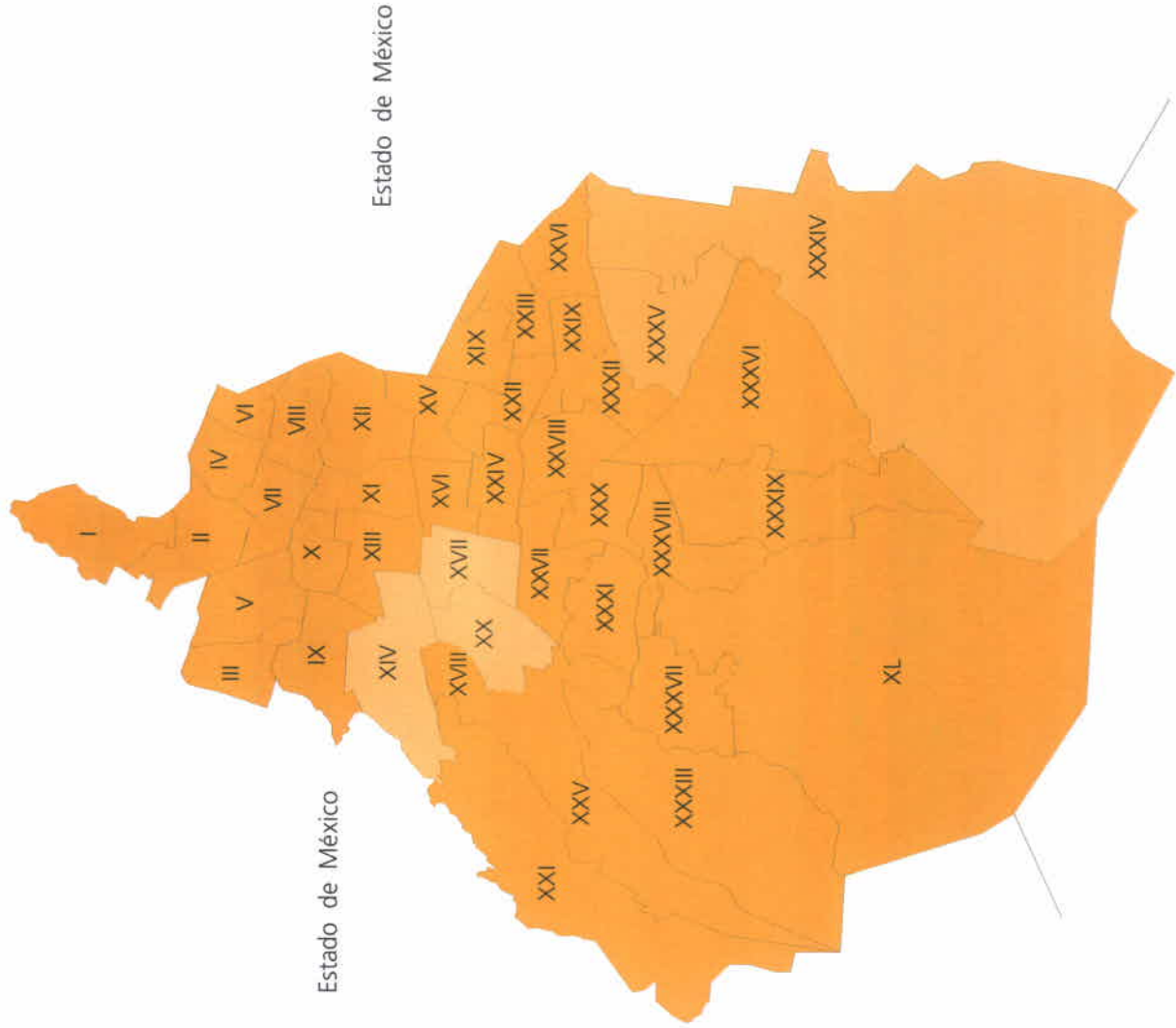
TOTAL


No. DE SECCIONES	No. DE CASILLAS	LISTA NOMINAL												VOTOS EN BLANCO	VOTOS NULOS	TOTAL DE VOTOS	PARTICIPACIÓN %
5,531	11,633	6,697,034	736,213	339,067	1,273,689	40,496	256,246	14,387	50,943	10,436	10,436	70,863	16,156	20,312	85,027	2,940,921	43.91 %
			25.03 %	11.53 %	43.31 %	1.38 %	8.71 %	0.49 %	1.73 %	0.35 %	0.35 %	2.41 %	0.55 %	0.69 %	2.90 %		

PRIMERA FUERZA POR
DISTRITO ELECTORAL LOCAL


DIPUTADOS DE REPRESENTACIÓN PROPORCIONAL



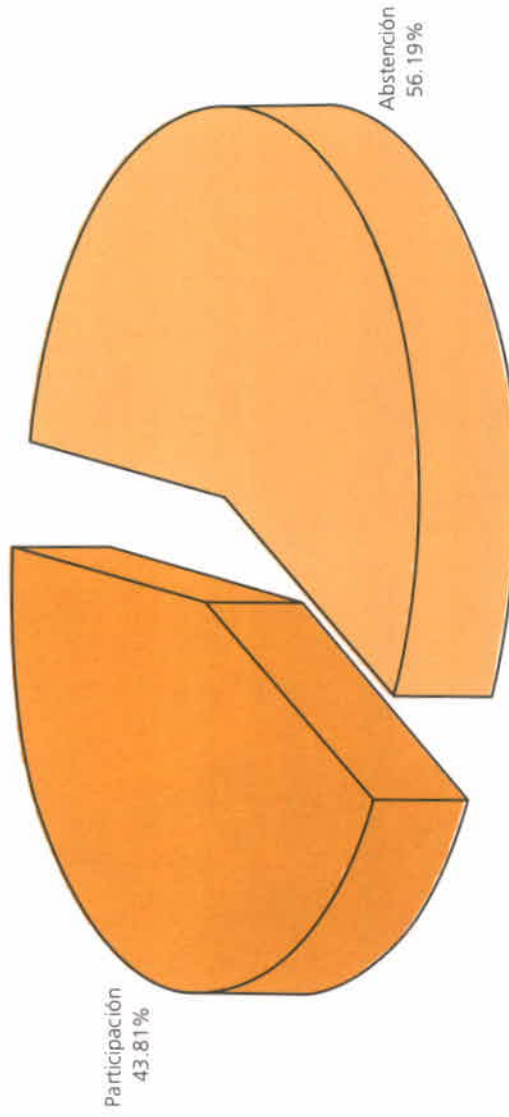




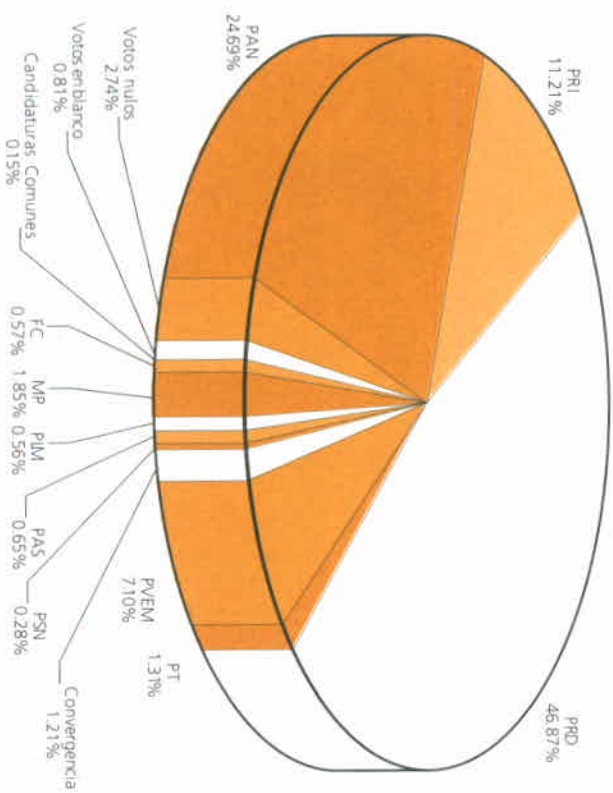
CAPÍTULO III
JEFES DELEGACIONALES



LISTA NOMINAL DE ELECTORES	6,690,034
CIUDADANOS QUE VOTARON	2,930,763
PORCENTAJE DE PARTICIPACIÓN	43.81 %



PARTIDO POLÍTICO O CANDIDATURA COMÚN	TOTAL DE VOTOS
PAN	723,481
PRI	328,403
PRD	1,373,742
PT	38,506
PVEM	208,139
CONVERGENCIA	35,549
PSN	8,083
PAS	19,191
MP	54,171
PLM	16,500
FC	16,704
* CANDIDATURAS COMUNES	4,387
VOTOS EN BLANCO	23,789
VOTOS NULOS	80,118
TOTAL	2,930,763

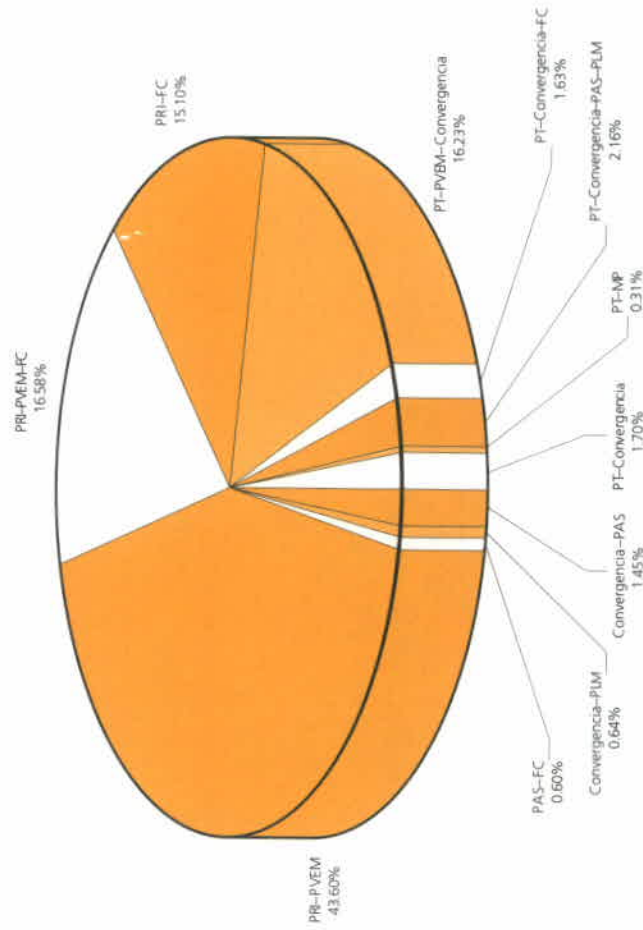


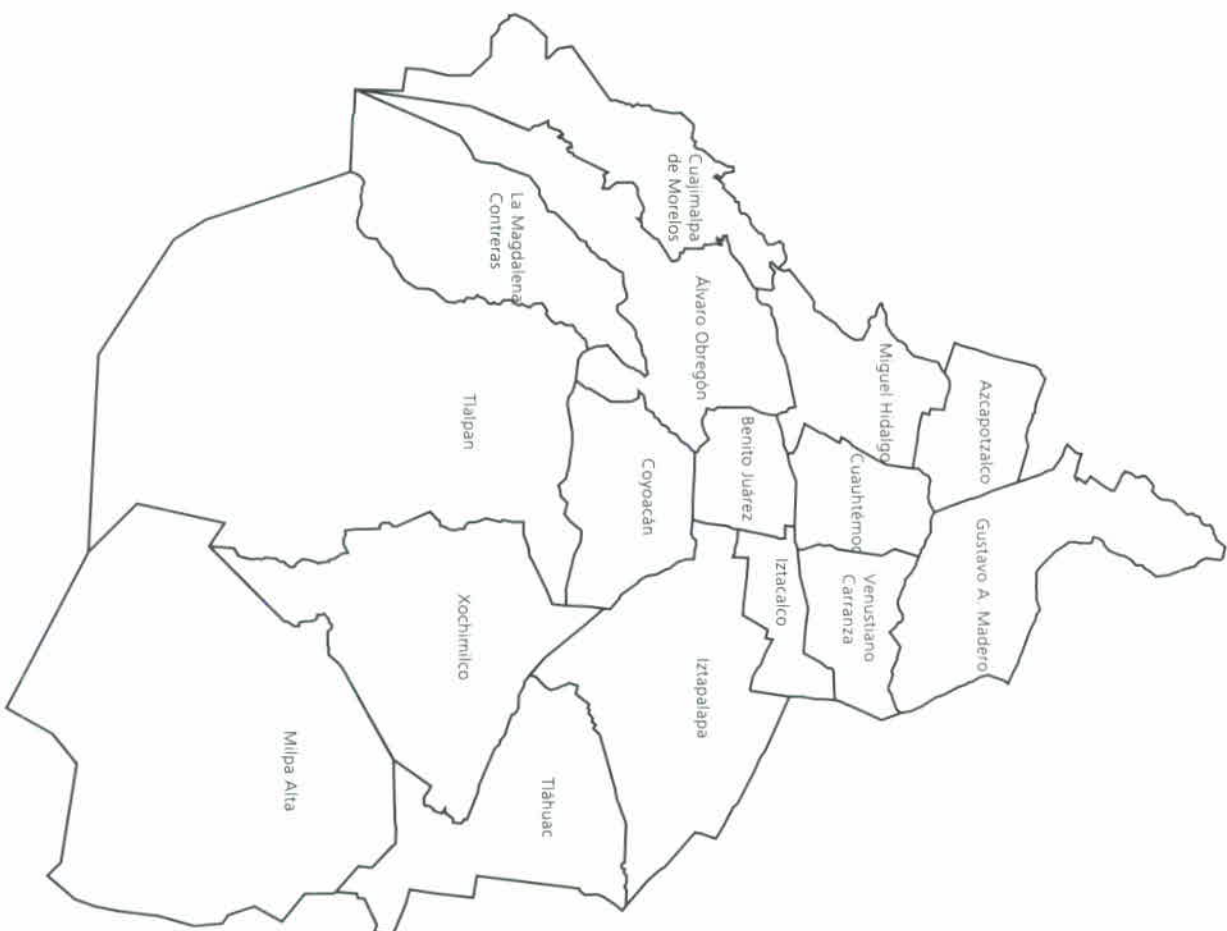
* Esta cifra corresponde sólo a los votos dirigidos a más de un partido político en candidatura común, razón por la cual no se agregan a ningún partido político específico.

VOTACIÓN OBTENIDA POR CANDIDATURA COMÚN EN EL DISTRITO FEDERAL

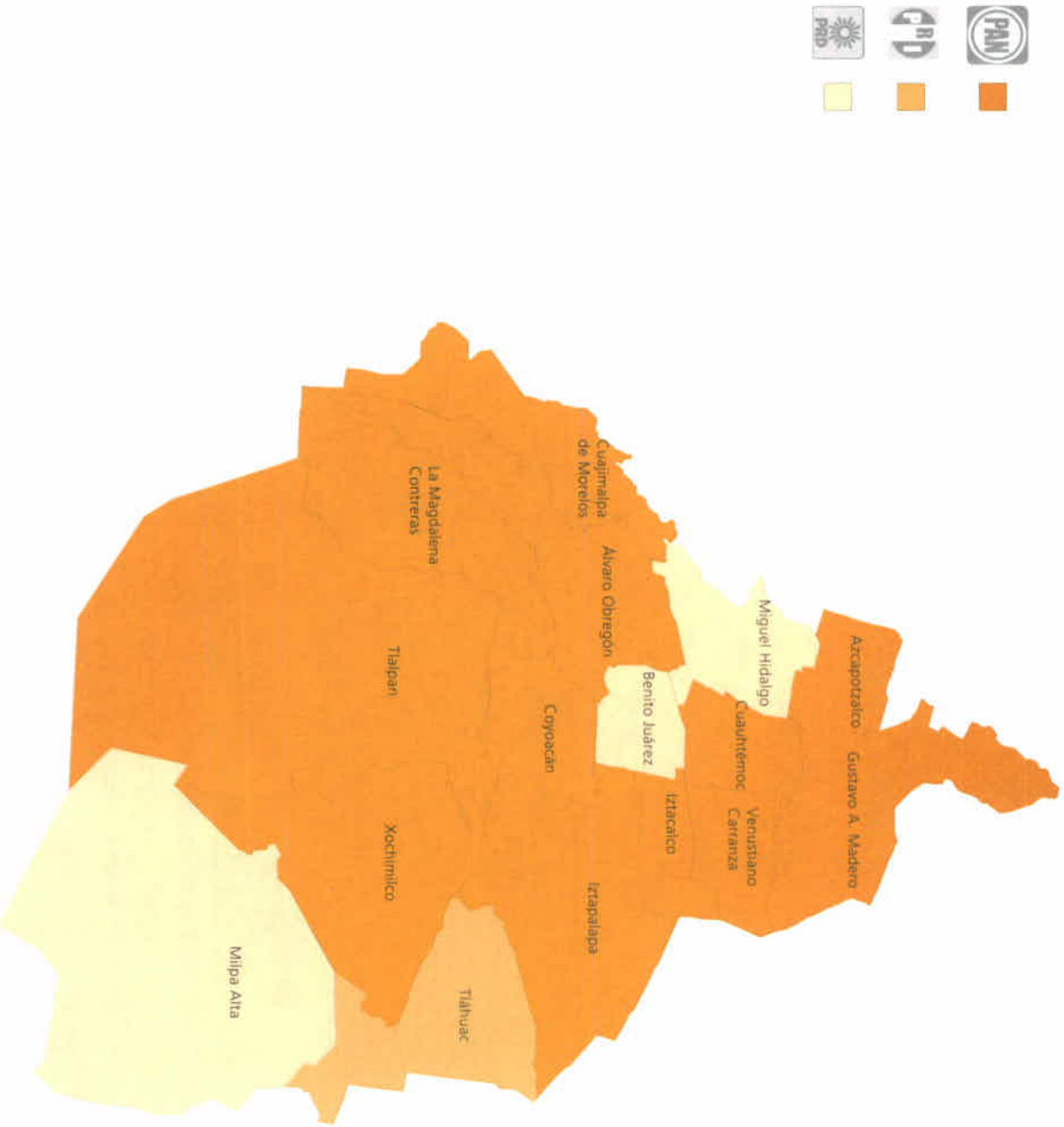
JEFES DELEGACIONALES

CANDIDATURA COMÚN	TOTAL DE VOTOS
PRI-PVEM	126,327
PRI-PVEM-FC	48,020
PRI-FC	43,751
PT-PVEM-Convergencia	47,033
PT-Convergencia-FC	4,735
PT-Convergencia-PAS-PLM	6,253
PT-MP	905
PT-Convergencia	4,936
Convergencia-PAS	4,172
Convergencia-PLM	1,859
PAS-FC	1,728
TOTAL	289,719



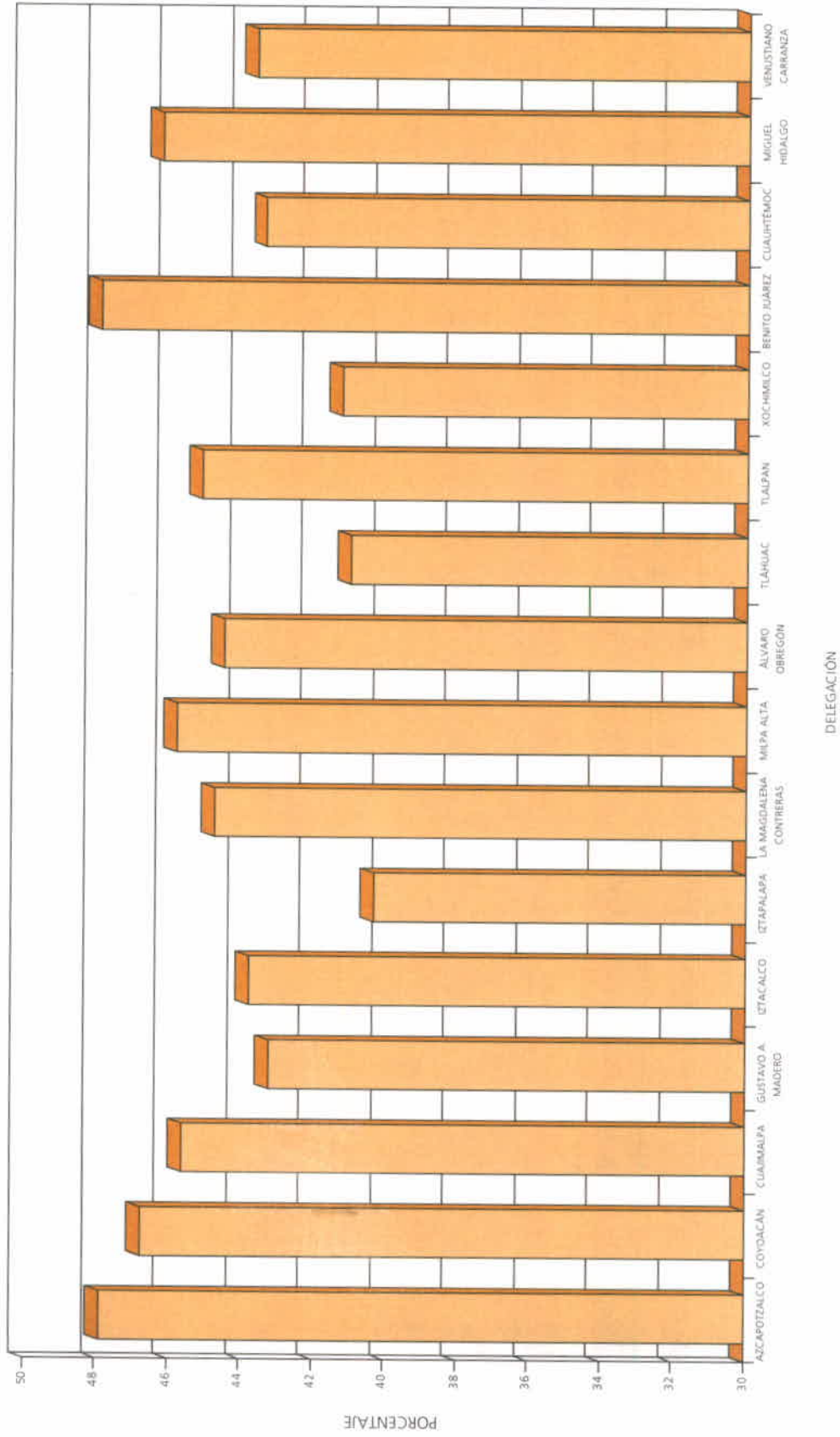






PORCENTAJE DE PARTICIPACIÓN POR DELEGACIÓN

JEFES DELEGACIONALES



RESULTADOS POR DELEGACIÓN

JEFES DELEGACIONALES

DELEGACIÓN	No. DE SECCIONES	No. DE CASILLAS	LISTA NOMINAL	PN	PT	PRD	PR	PS	MEXICO POSIBLE	PSB	CANDID. COMUNES	VOTOS EN BLANCO	VOTOS NULOS	TOTAL DE VOTOS	PARTICIPACIÓN
VENUSTIANO CARRANZA	337	678	391,334	40,916	1,672	79,603	2,845	405	2,483	741	0	1,169	4,779	170,798	43.65 %
%			23.96	12.77	0.98	46.61	1.67	0.24	1.45	0.43	0.00	0.68	2.79		




























TOTAL

No. DE SECCIONES	No. DE CASILLAS	LISTA NOMINAL	PN	PT	PRD	PR	PS	MEXICO POSIBLE	PSB	CANDID. COMUNES	VOTOS EN BLANCO	VOTOS NULOS	TOTAL DE VOTOS	PARTICIPACIÓN	
5,529	11,578	6,690,034	723,481	38,506	1,373,742	35,549	8,083	19,191	54,171	16,500	4,387	23,789	80,118	2,930,763	43.81 %
			24.69 %	1.31 %	46.87 %	1.21 %	0.28 %	0.65 %	1.85 %	0.57 %	0.15 %	0.81 %	2.74 %		

RESULTADOS DE CANDIDATURAS COMUNES

POR DELEGACIÓN

JEFES DELEGACIONALES

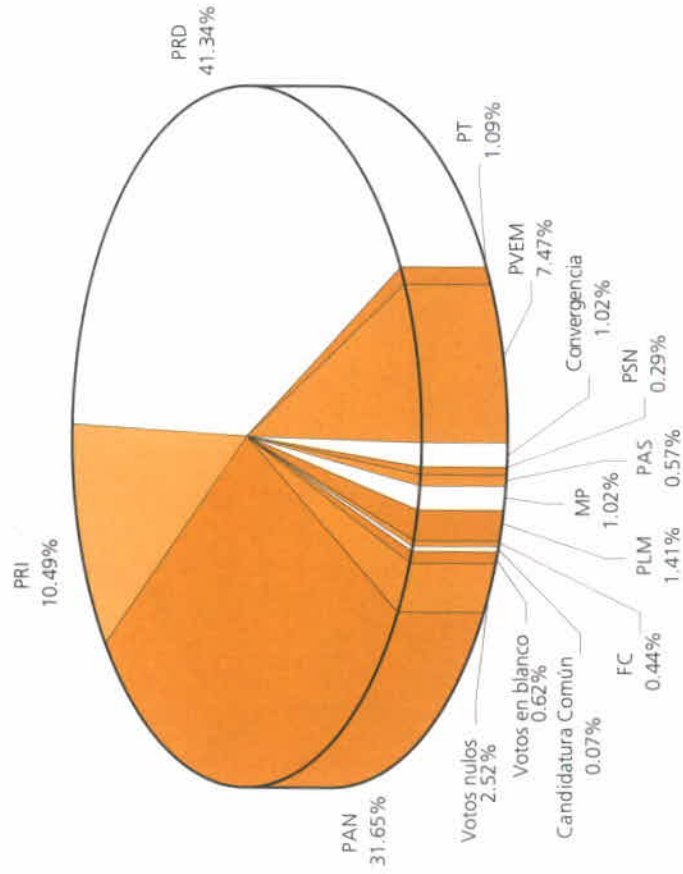
DELEGACIÓN	CANDIDATURA COMUN	TOTAL DE VOTOS	JEFES DELEGACIONALES
AZCAPOTZALCO	   	4,735	
COYOACAN	  	28,713	
CUAJIMALPA DE MORELOS	  	7,121	
GUSTAVO A. MADERO	   	47,033	
IZTACALCO	   	4,936	
CANDIDATURA COMUN	    	905	
TOTAL DE VOTOS			   

DELEGACIÓN	CANDIDATURA COMUN	TOTAL DE VOTOS	JEFES DELEGACIONALES
IZTAPALAPA	  	86,450	
LA MAGDALENA CONTRERAS	  	3,458	
MILPA ALTA	  	714	
ALVARO OBREGON	   	48,020	
TLAHUAC	  	1,859	

DELEGACIÓN	CANDIDATURA COMUN	TOTAL DE VOTOS	JEFES DELEGACIONALES
TLALPAN	    	6,253	
CUAUHTEMOC	  	32,756	
MIGUEL HIDALGO	   	15,038	

PORCENTAJE DE VOTACIÓN POR PARTIDO POLÍTICO O
CANDIDATURA COMÚN POR DELEGACIÓN

JEFES DELEGACIONALES



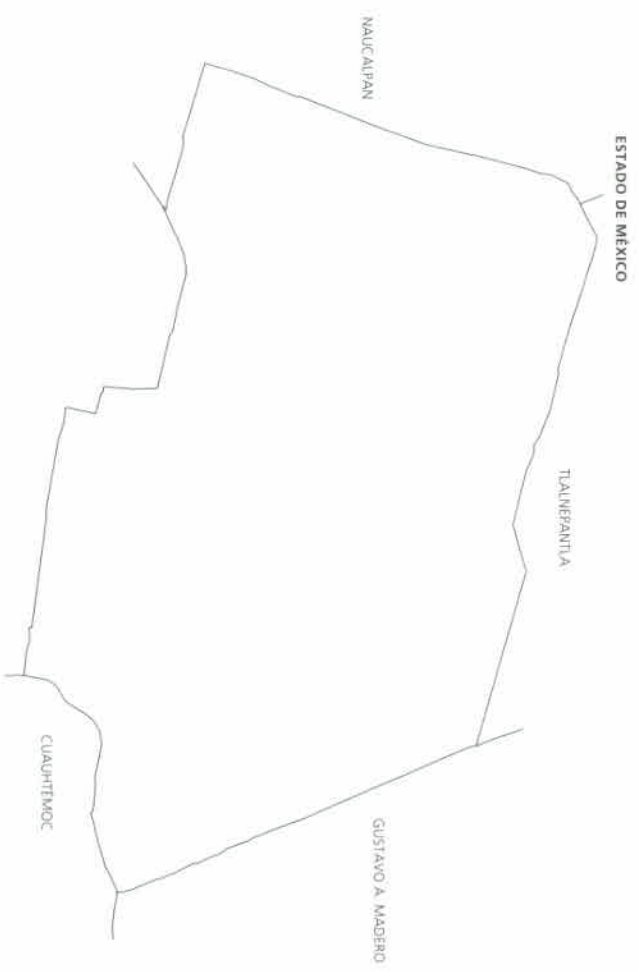
CARACTERÍSTICAS DE LA DELEGACIÓN

JEFS DELEGACIONALES

UBICACIÓN:

Se localiza al noroeste del Distrito Federal, colinda al norte con Tlalvepantla, municipio del Estado de México; al sur con las delegaciones Miguel Hidalgo y Cuauhtémoc; al oriente con Gustavo A. Madero, al poniente con el municipio mexiquense de Naucalpan.

NÚMERO DE DISTRITOS COMPLETOS:	2
NÚMERO DE DISTRITOS COMPARTIDOS:	0
NÚMERO DE SECCIONES QUE LA INTEGRAN:	347
SUPERFICIE (KM ²):	33
NÚMERO DE HABITANTES:	441,008
DENSIDAD DE POBLACION:	13,243
NÚMERO DE CIUDADANOS INSCRITOS EN LA LISTA NOMINAL:	377,486
PORCENTAJE DE HOMBRES:	47
PORCENTAJE DE MUJERES:	53
NÚMERO TOTAL DE CIUDADANOS QUE VOTARON:	181,008

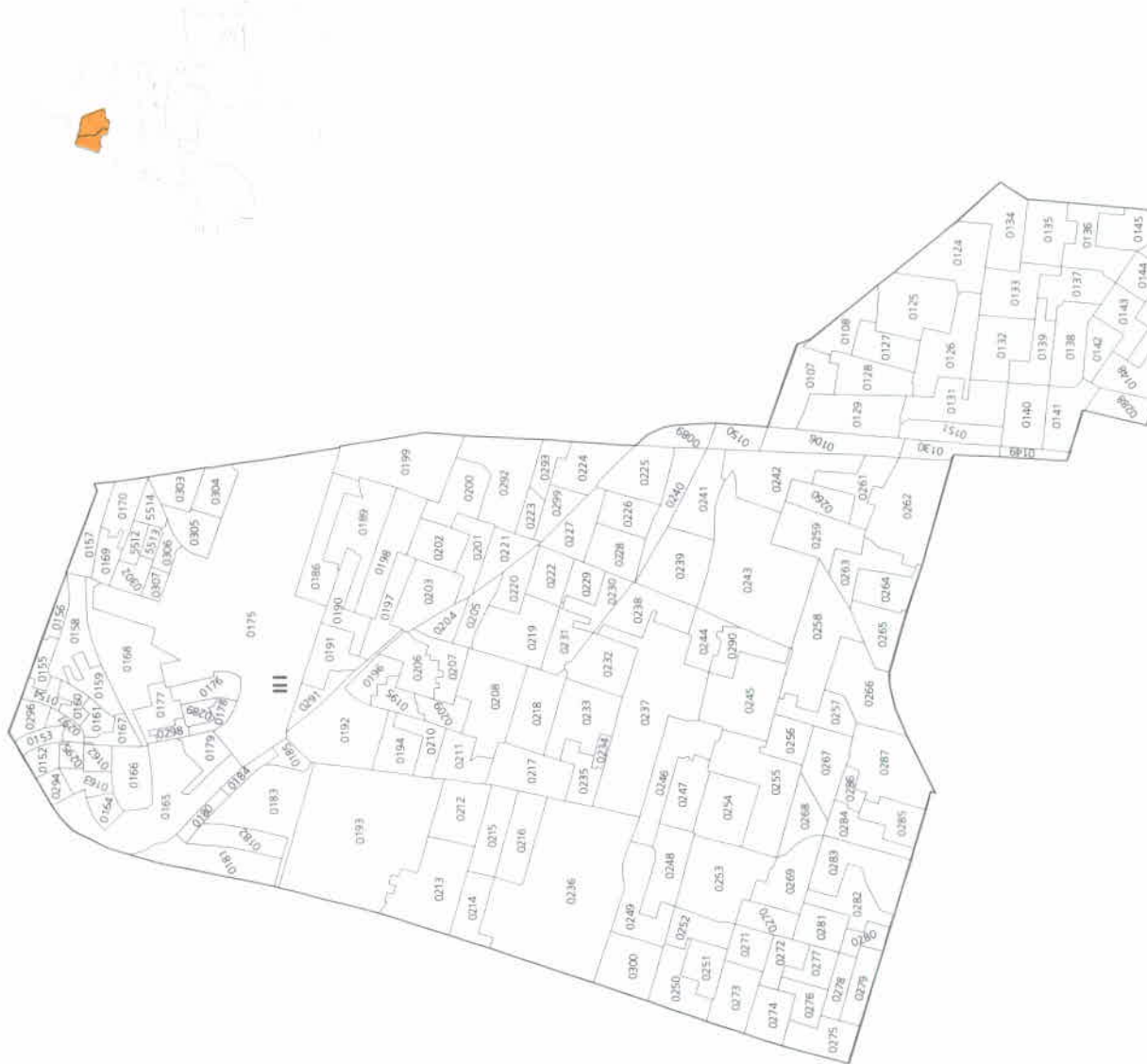


CARACTERÍSTICAS DEL AREA:

Azcapotzalco es una palabra de origen náhuatl que significa "en el hormiguero", "hormiga" que proviene de Azcatl, Poizoa o Poizcalli que significa "montículo" y "co" que se traduce como "en". Desde 1929 Azcapotzalco se convirtió en la primera zona industrial en el Distrito Federal; en 1930 se comenzaron a establecer las zonas de vivienda popular en la delegación, los sindicatos de ferrocarrileros y de electricistas crearon sus propias colonias. En la década de los setenta la zona adquirió mayor importancia, pues las superficies que aún tenían uso agrícola se urbanizaron, el Ironbriat constituyó la unidad habitacional El Rosario que se convirtió en la más importante de la demarcación. La estructura urbana muestra cuatro elementos principales: el centro delegacional, donde confluyen oficinas administrativas y comercios; casas habitación en los llamados pueblos y barrios; las nuevas zonas industriales; Vallejo, Azcapotzalco, Santa Bárbara, San Antonio, Del Gas, Xochimilca, Providencia, Santa Catarina y Xochimilhuac.

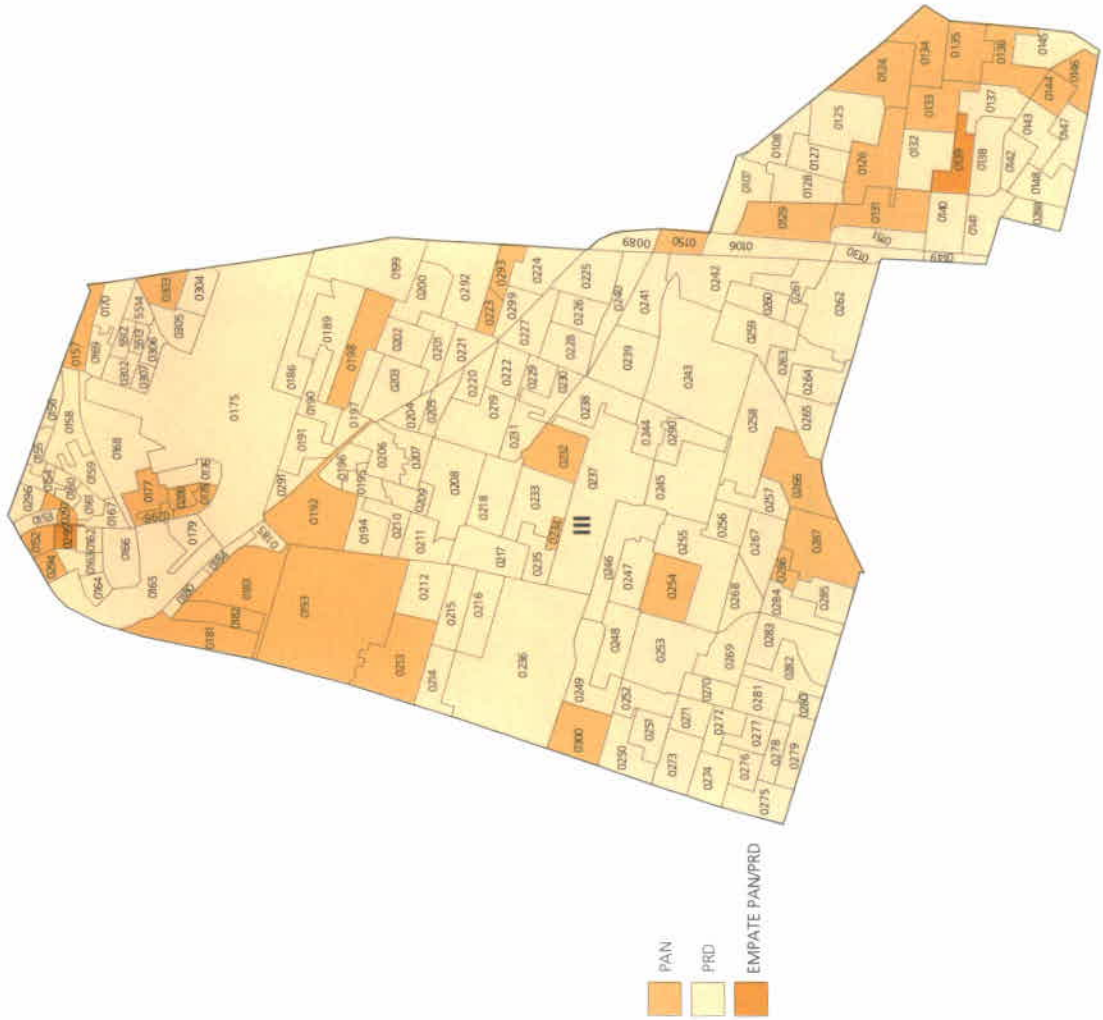
CONFORMACIÓN SECCIONAL POR DELEGACIÓN

JEFES DELEGACIONALES



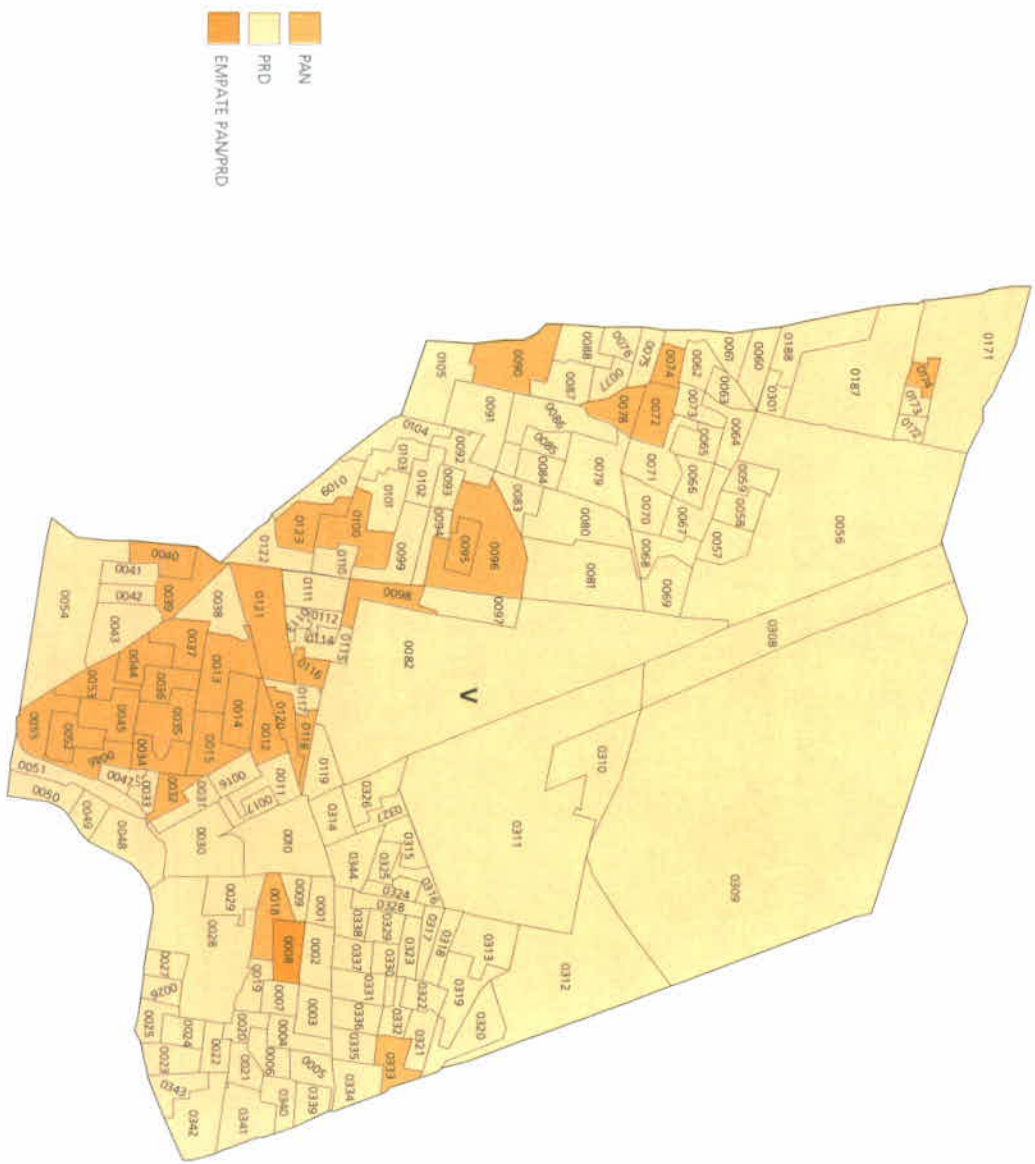
PRIMERA FUERZA POR
SECCIÓN ELECTORAL

JEFES DELEGACIONALES



PRIMERA FUERZA POR
SECCIÓN ELECTORAL

JEFES DELEGACIONALES



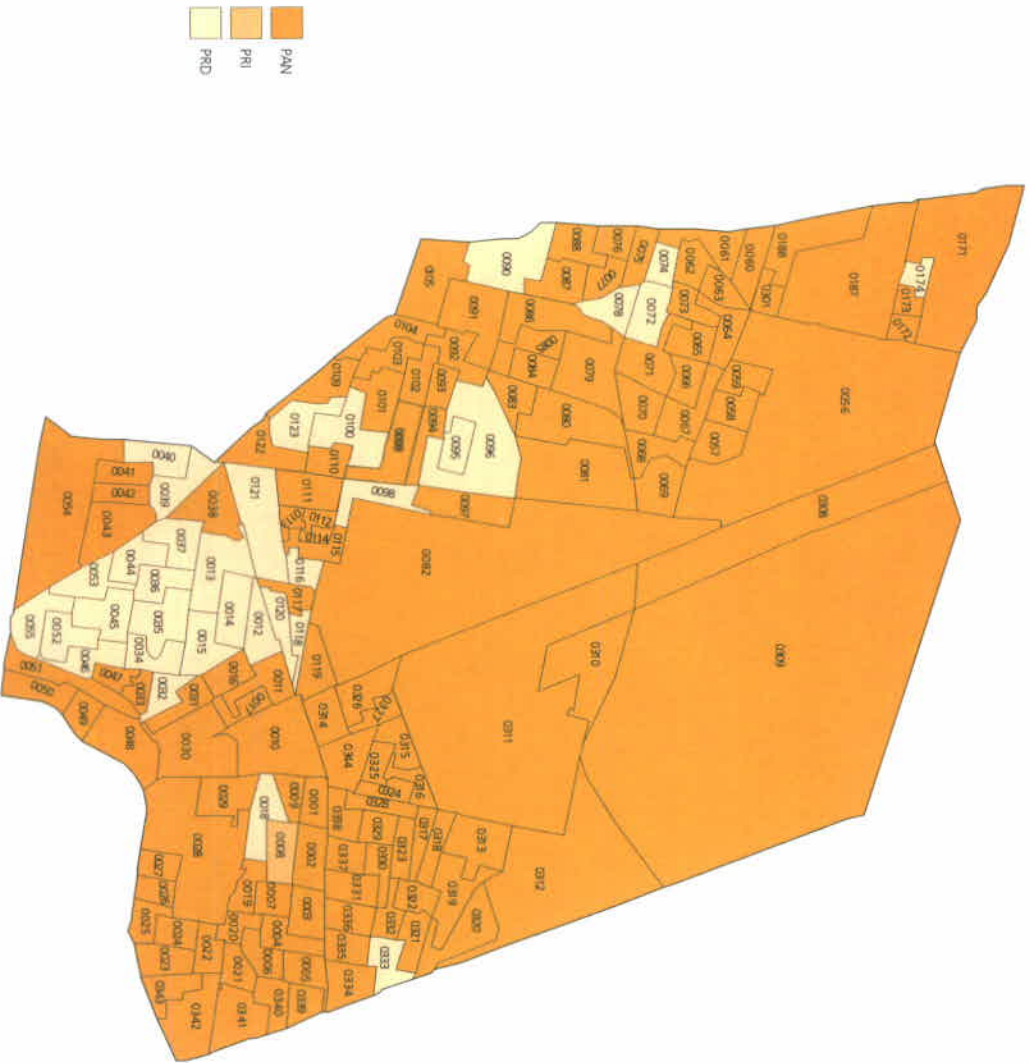
SEGUNDA FUERZA POR
SECCIÓN ELECTORAL

JEFES DELEGACIONALES



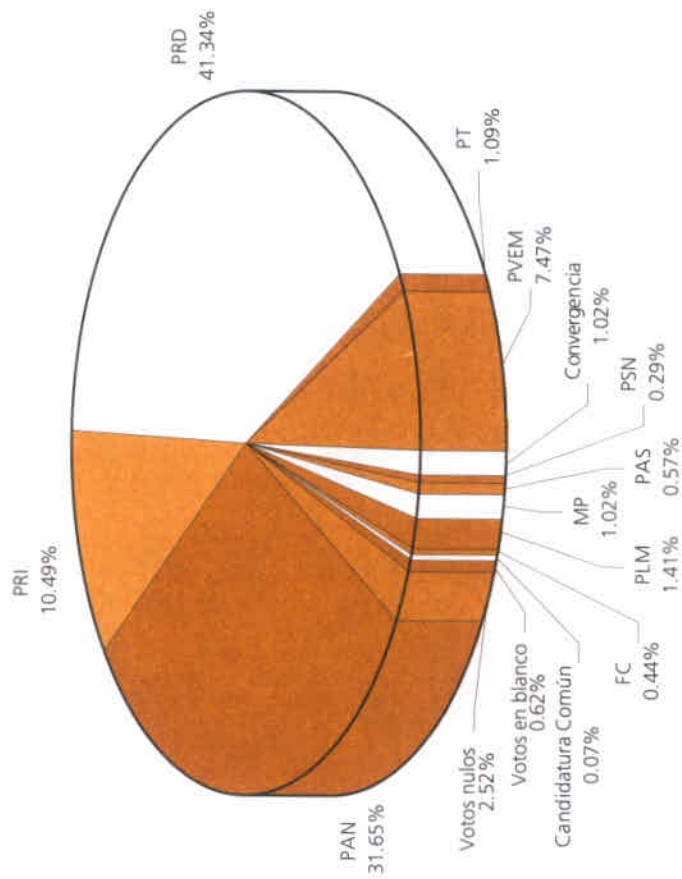
SEGUNDA FUERZA POR
SECCIÓN ELECTORAL

JEFES DELEGACIONALES



PORCENTAJE DE VOTACIÓN POR PARTIDO POLÍTICO O
CANDIDATURA COMÚN POR DELEGACIÓN

JEFES DELEGACIONALES



CARACTERÍSTICAS DE LA DELEGACIÓN

JEFES DELEGACIONALES

UBICACIÓN:

Está situada en la parte central del Distrito Federal, colinda al norte con las delegaciones Álvaro Obregón, Benito Juárez e Iztapalapa, al sur con la delegación Tlalpán, al oriente con las delegaciones Iztapalapa y Xochimilco, y al poniente con la delegación Álvaro Obregón.

NÚMERO DE DISTRITOS COMPLETOS:	3
NÚMERO DE DISTRITOS COMPARTIDOS:	0
NÚMERO DE SECCIONES QUE LA INTEGRAN:	403
SUPERFICIE (KM ²):	54
NÚMERO DE HABITANTES:	640,423
DENSIDAD DE POBLACIÓN:	11,894
NÚMERO DE CIUDADANOS INSCRITOS EN LA LISTA NOMINAL:	522,415
PORCENTAJE DE HOMBRES:	46
PORCENTAJE DE MUJERES:	54
NÚMERO TOTAL DE CIUDADANOS QUE VOTARON:	245,250



CARACTERÍSTICAS DEL ÁREA:

El vocablo Coyoacán deriva de la palabra nahuatl Coyohuacan (coyote, "coyote", hua, "posesión" y can, "lugar") y existen varias acepciones, la más acertada es la que lo define como lugar de los que tienen, poseen o venieran coyotes. El desarrollo actual de Coyoacán empezó en la década de los cuarenta cuando algunas haciendas se fraccionaron para convertirse en colonias. En 1954 se inauguró Ciudad Universitaria en la zona de los pedregales, lo que propició la creación de las unidades habitacionales. En 1989 se conformaron tres zonas: Central, de los Pedregales y de los Culhuacanes. Gran parte de la zona centro fue decretada como Zona Histórica en 1972 y como Zona Monumental Protegida en 1990. La zona de los Pedregales ocupa el 25% de la superficie delegacional y se localiza en el suroccidente de la demarcación, en ella se ubican importantes centros culturales y de recreación. La zona de los Culhuacanes, al oriente de la delegación, se caracteriza por su sobrepoblación. En ella se encuentran las dos unidades habitacionales que, por su tamaño, son las más grandes de América Latina, la Unidad CTM Culhuacán y Alianza Popular Revolucionaria.

CONFORMACIÓN SECCIONAL POR DELEGACIÓN

JEFES DELEGACIONALES



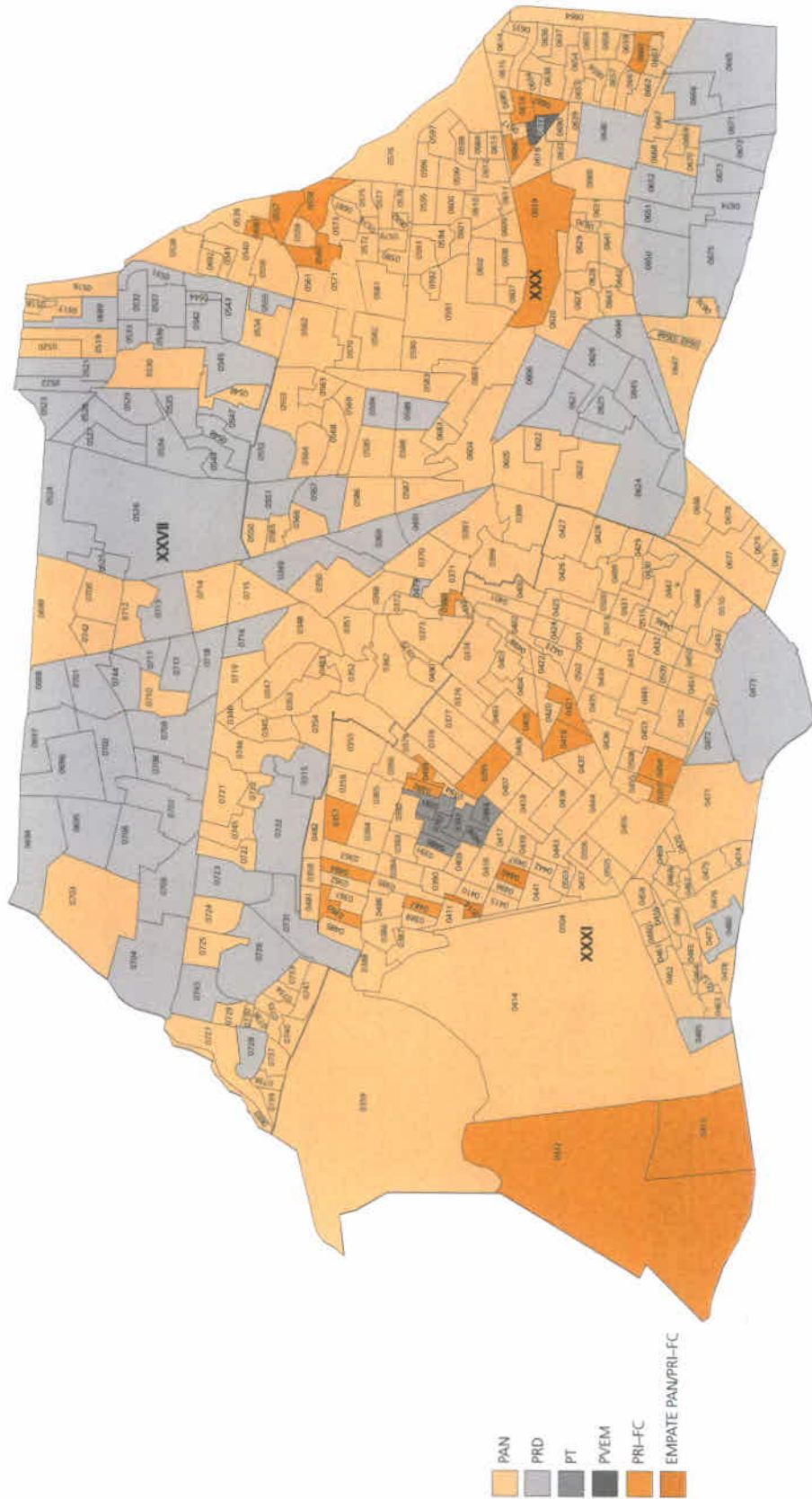
PRIMERA FUERZA POR
SECCIÓN ELECTORAL

JEFES DELEGACIONALES



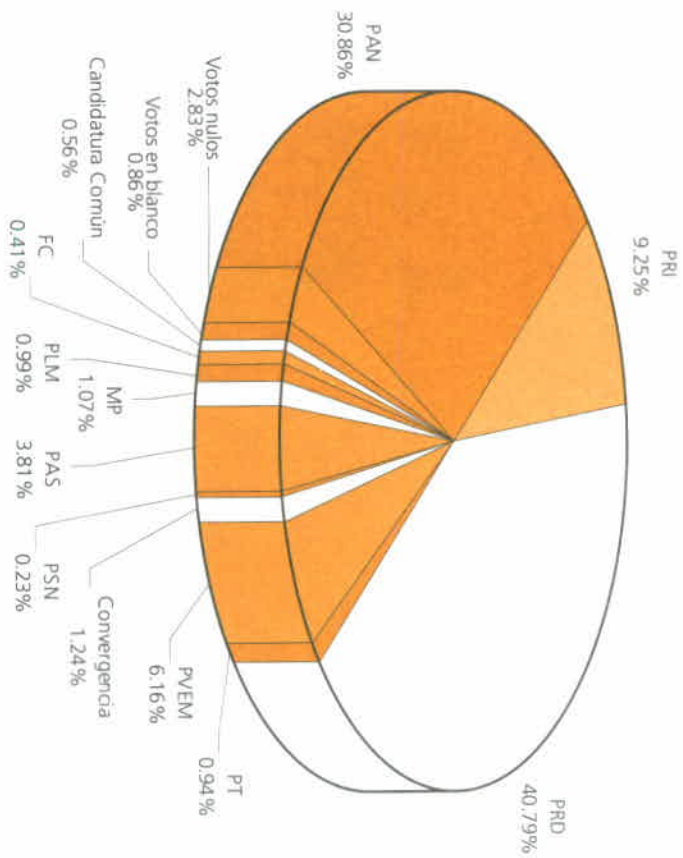
SEGUNDA FUERZA POR
SECCIÓN ELECTORAL

JEFES DELEGACIONALES



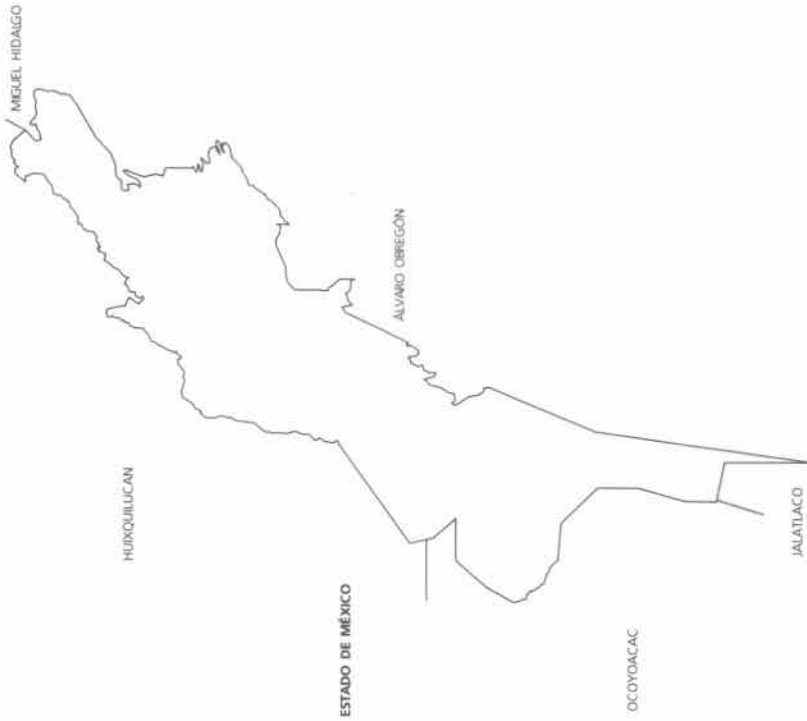
PORCENTAJE DE VOTACIÓN POR PARTIDO POLÍTICO O
CANDIDATURA COMÚN POR DELEGACIÓN

JEFFES DELEGACIONALES



UBICACIÓN:

Se localiza al sudoeste del Distrito Federal; colinda al norte con la delegación Miguel Hidalgo y el municipio de Huixquilucan, Estado de México; al sur con los municipios mexicanos de Jalatlaco y Ocoyoacac; al oriente con la delegación Álvaro Obregón y al poniente con los municipios del Estado de México, Ocoyoacac y Huixquilucan.



NÚMERO DE DISTRITOS COMPLETOS:	0
NÚMERO DE DISTRITOS COMPARTIDOS:	1
NÚMERO DE SECCIONES QUE LA INTEGRAN:	75
SUPERFICIE (KM ²):	81
NÚMERO DE HABITANTES:	151,222
DENSIDAD DE POBLACIÓN:	1,868
NÚMERO DE CIUDADANOS INSCRITOS EN LA LISTA NOMINAL:	105,488
PORCENTAJE DE HOMBRES:	48
PORCENTAJE DE MUJERES:	52
NÚMERO TOTAL DE CIUDADANOS QUE VOTARON:	45,139

CARACTERÍSTICAS DEL ÁREA:

El nombre de la delegación proviene del náhuatl Cuauhxi-mapan, que significa "lugar donde se labra la madera", pues en esta zona se trabajaba la madera del Monte de la Cruz desde antes de la llegada de los españoles. De acuerdo al uso de suelo, a la densidad, a los servicios, al estrato socioeconómico de sus habitantes y al valor comercial de los predios, es posible reconocer seis zonas: la primera donde habita la población con mayores ingresos, al nordeste, en fraccionamientos relativamente nuevos. La segunda se ubica al suroeste, zona de espacio abierto que incluye a los parques nacionales Miguel Hidalgo y Desierto de los Leones. Una tercera corresponde a asentamientos a lo largo de las carreteras, que son habitados por estratos medios y bajos. La cuarta zona corresponde al tradicional poblado de Cuajimalpa con sus asentamientos periféricos, en los cuales habita población de recursos medios y bajos. La quinta zona se localiza en el perímetro del complejo Santa Fe-La Venta, la parte más dinámica de la Ciudad de México en años recientes. En la sexta zona, al sur de la delegación, se asienta población dispersa en áreas de preservación ecológica.

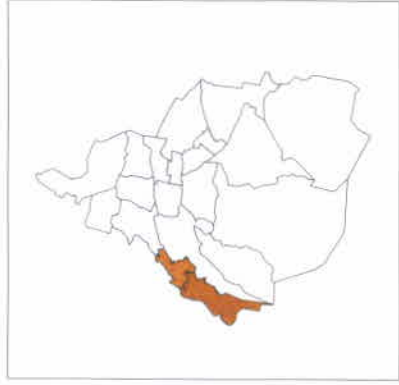
CONFORMACIÓN SECCIONAL POR
DELEGACIÓN

JEFES DELEGACIONALES



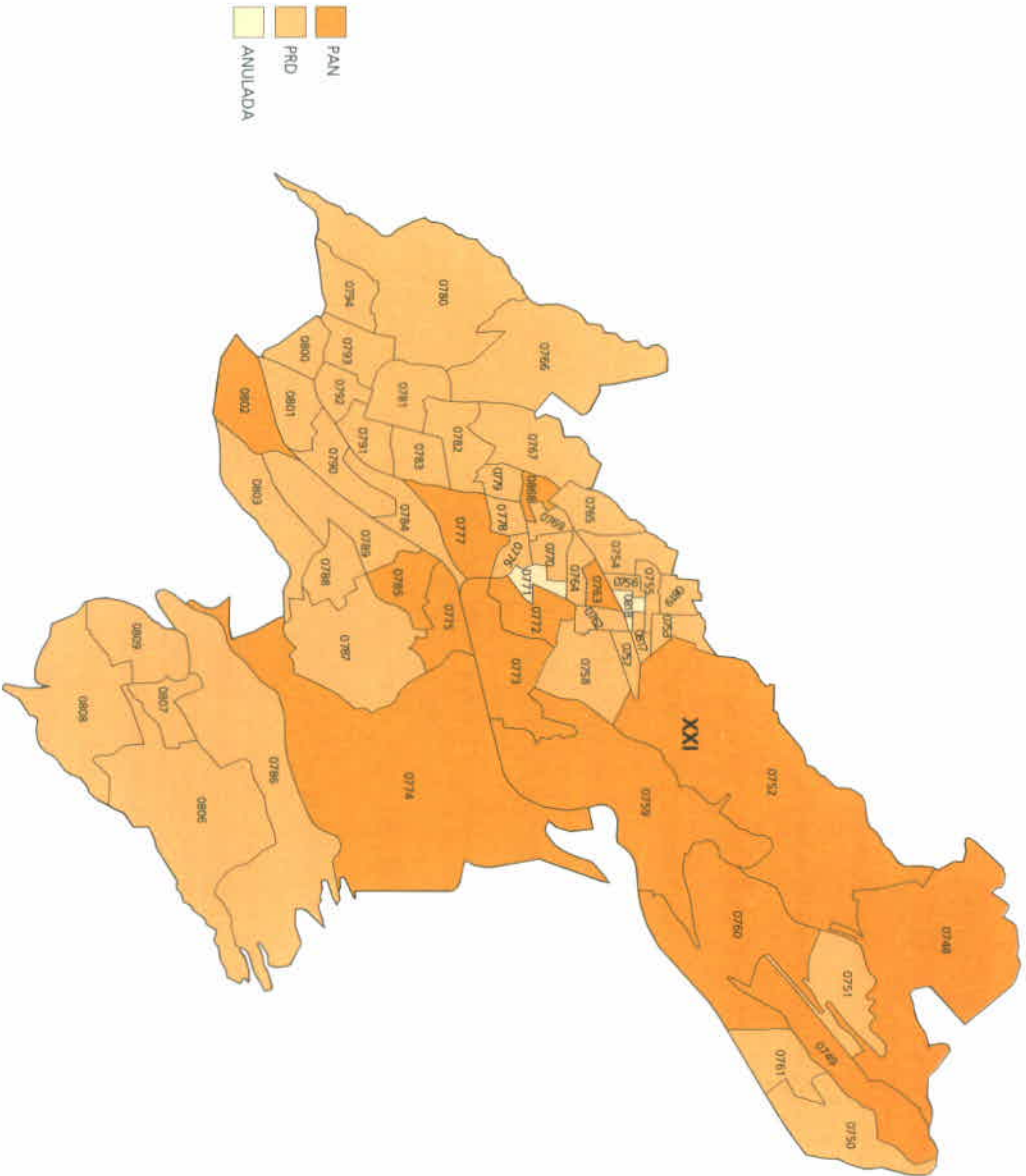
CONFORMACIÓN SECCIONAL POR
DELEGACIÓN

JEFES DELEGACIONALES



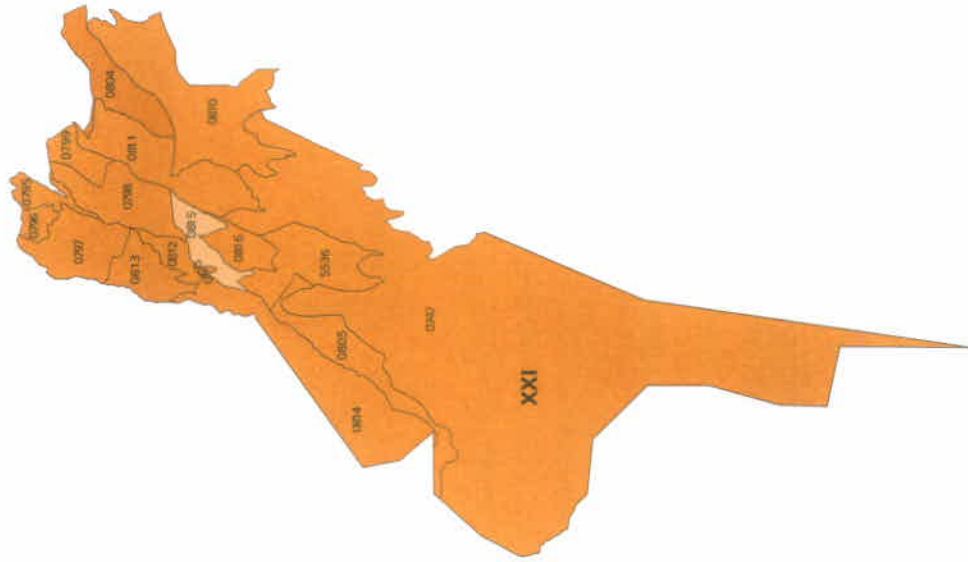
PRIMERA FUERZA POR
SECCIÓN ELECTORAL

JEFFS DELEGACIONALES



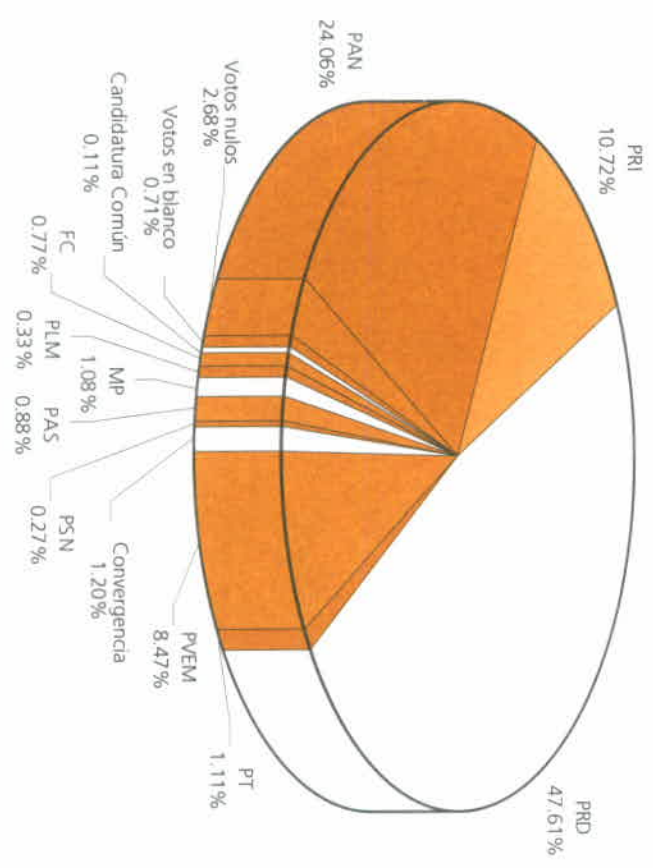
PRIMERA FUERZA POR
SECCIÓN ELECTORAL

JEFES DELEGACIONALES



PORCENTAJE DE VOTACIÓN POR PARTIDO POLÍTICO O
CANDIDATURA COMÚN POR DELEGACIÓN

JEFFES DELEGACIONALES

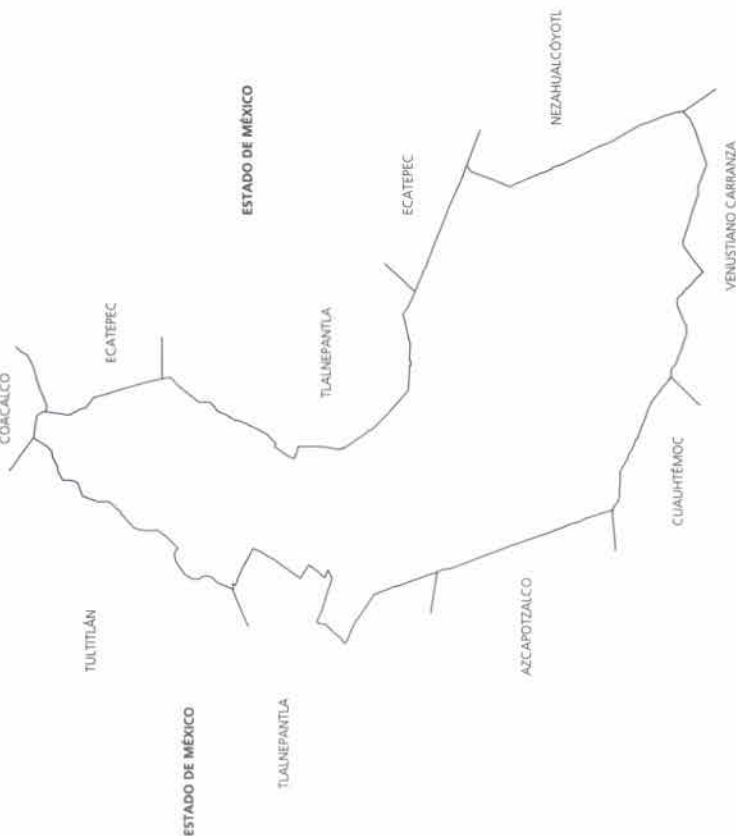


CARACTERÍSTICAS DE LA DELEGACIÓN

JEFES DELEGACIONALES

UBICACIÓN:

Está situada en el extremo norte del Distrito Federal; colinda al norte con los municipios de Coacalco, Ecatepec y Tultitlán del Estado de México; al sur con las delegaciones Venustiano Carranza y Cuauhtémoc; al oriente con los municipios de Ecatepec, Tlalneapantla y Nezahualcóyotl del Estado de México; al poniente con la delegación Azcapotzalco y el también municipio mexiquense de Tlalneapantla.



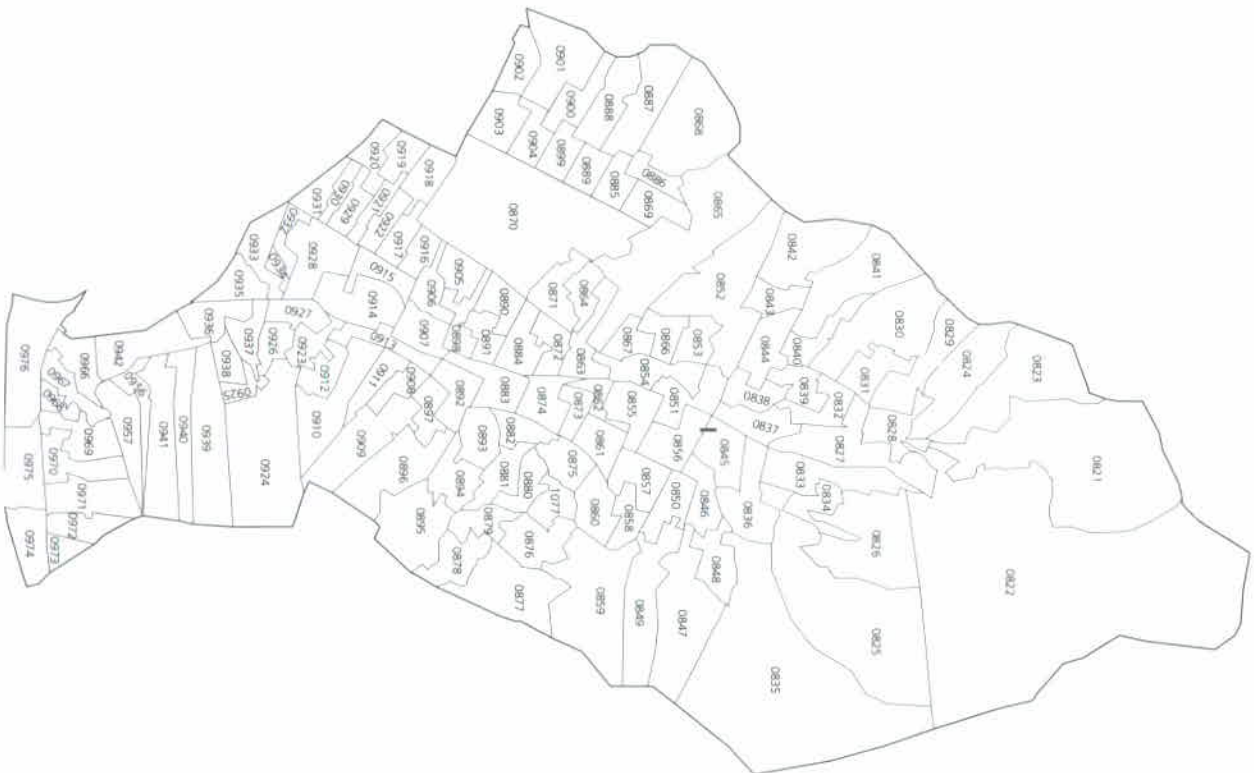
NÚMERO DE DISTRITOS COMPLETOS:	6
NÚMERO DE DISTRITOS COMPARTIDOS:	0
NÚMERO DE SECCIONES QUE LA INTEGRAN:	858
SUPERFICIE (KM ²):	87
NÚMERO DE HABITANTES:	1,235,542
DENSIDAD DE POBLACIÓN:	14,264
NÚMERO DE CIUDADANOS INSCRITOS EN LA LISTA NOMINAL:	1,007,145
PORCENTAJE DE HOMBRES:	47
PORCENTAJE DE MUJERES:	53
NÚMERO TOTAL DE CIUDADANOS QUE VOTARON:	435,891

Hacia la década de los años treinta, la zona adquirió el nombre con el que actualmente se le conoce, Gustavo A. Madero, revolucionario coahuilense que participó en la Decena Trágica que fue condenado a muerte por este suceso. La delegación presenta una estructura urbana heterogénea, y en algunas zonas, carencia de infraestructura y equipamiento. En ella se advierte una evidente fragmentación territorial en tres zonas: la zona de Cuauhtepac, en la que se concentra la gran mayoría de asentamientos irregulares con viviendas precarias y conflictos sociales y políticos; la segunda, Bosques de Aragón, que presenta una elevada densidad de población y es asiento de familias de ingresos medio-bajo y por último, la zona de La Villa, en el que se ubica la Basílica de Guadalupe, que ha funcionado como centro estructurador de la demarcación, al tiempo que como polo generador de actividades y atracción de la economía flotante.

CARACTERÍSTICAS DEL ÁREA:

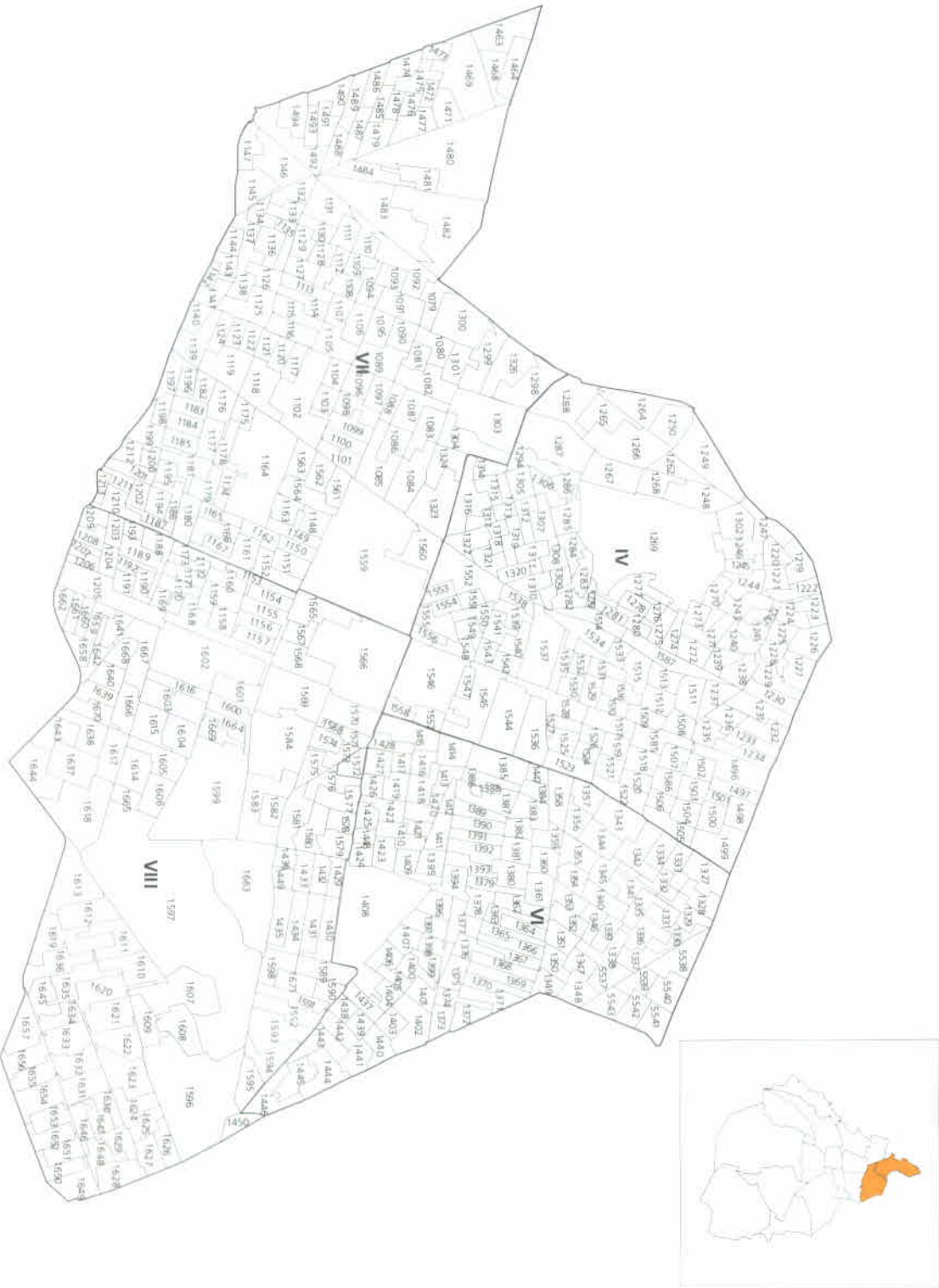
CONFORMACIÓN SECCIONAL POR
DELEGACIÓN

JEFES DELEGACIONALES



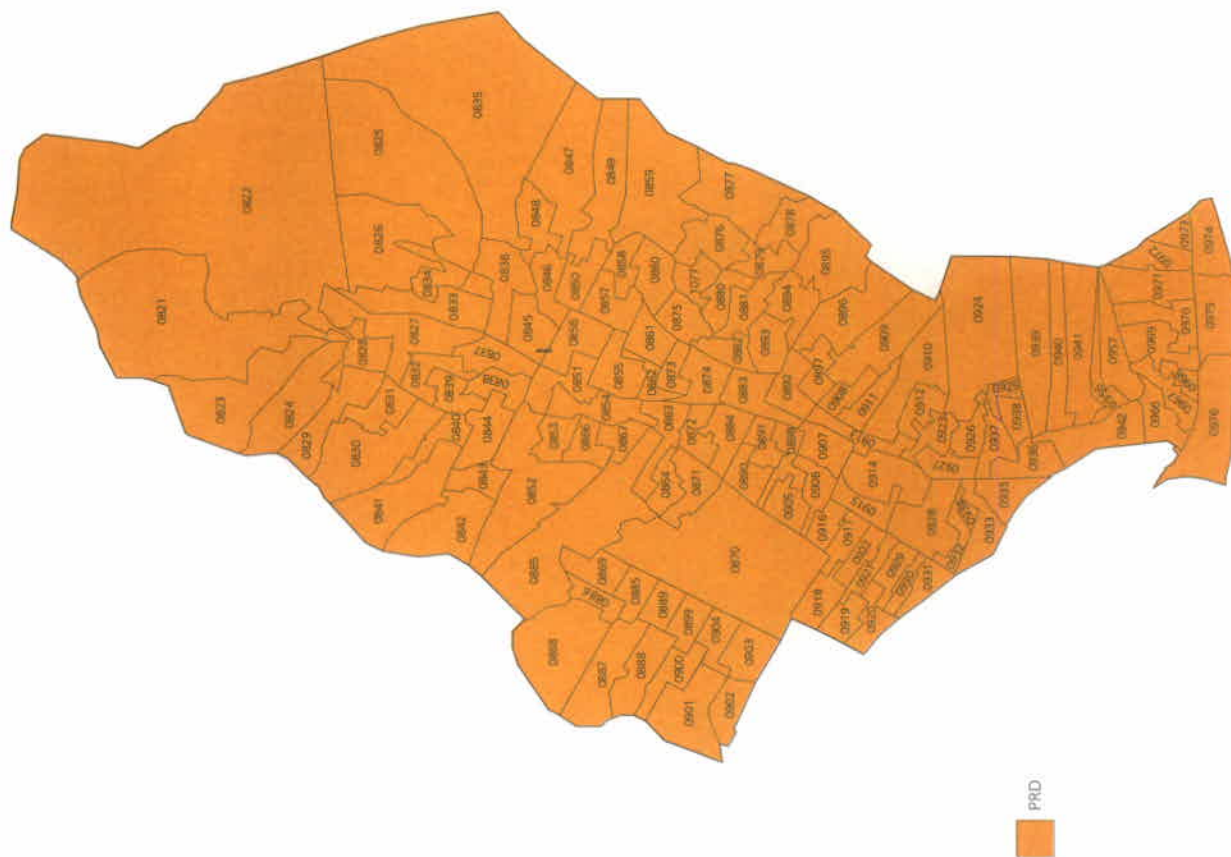
CONFORMACIÓN SECCIONAL POR
DELEGACIÓN

JEFES DELEGACIONALES



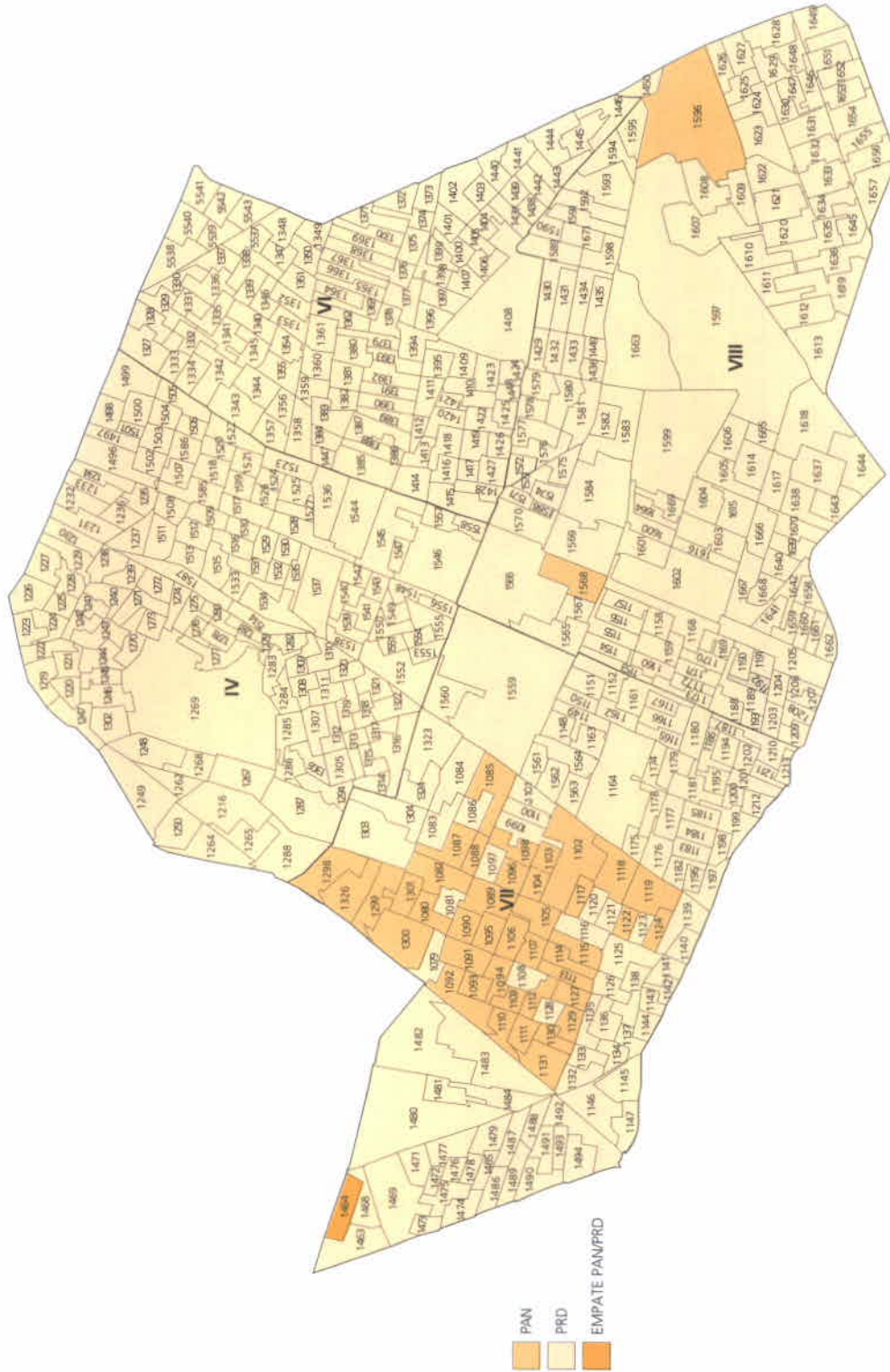
PRIMERA FUERZA POR
SECCIÓN ELECTORAL

JEFES DELEGACIONALES



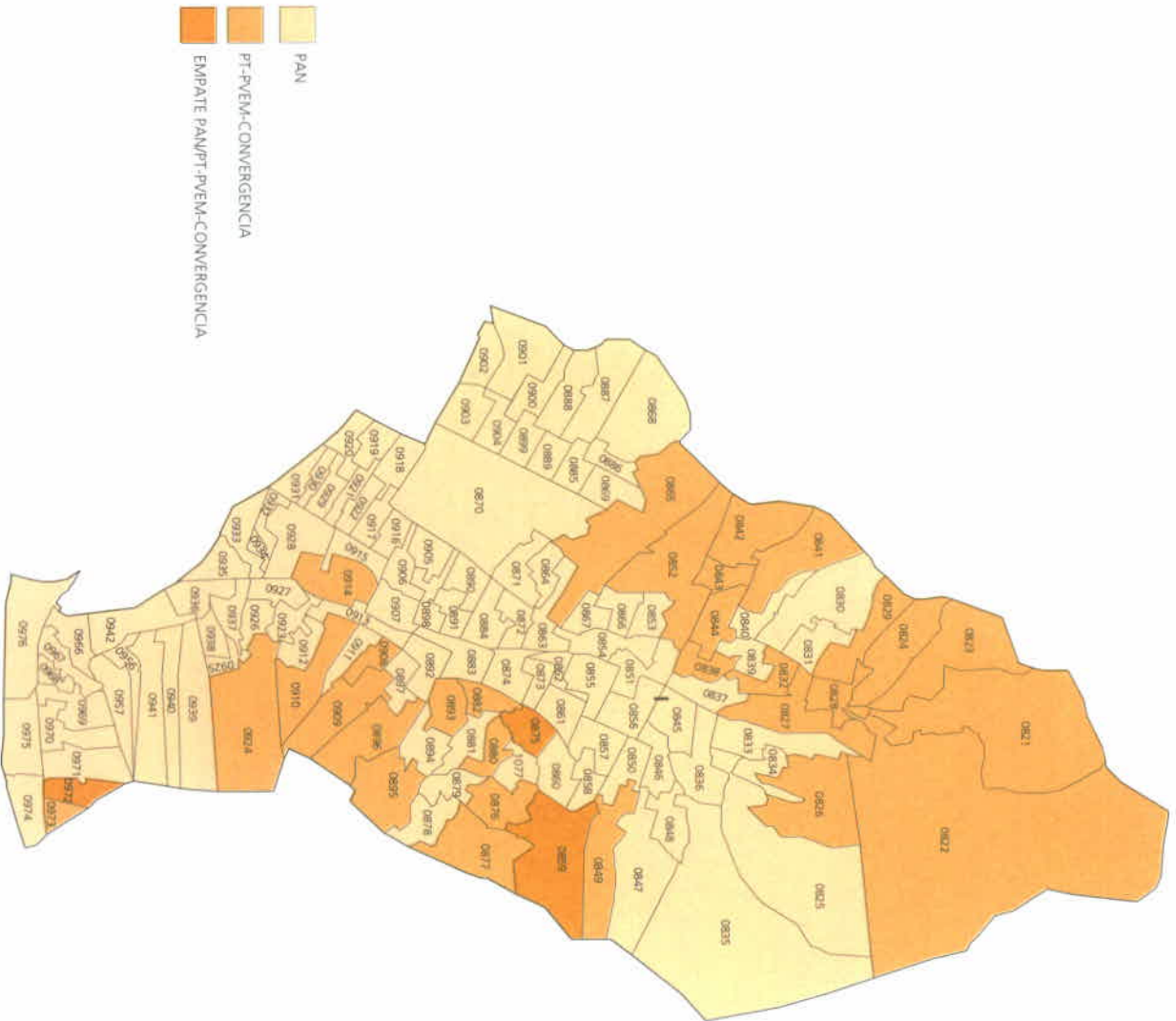
PRIMERA FUERZA POR
SECCIÓN ELECTORAL

JEFES DELEGACIONALES



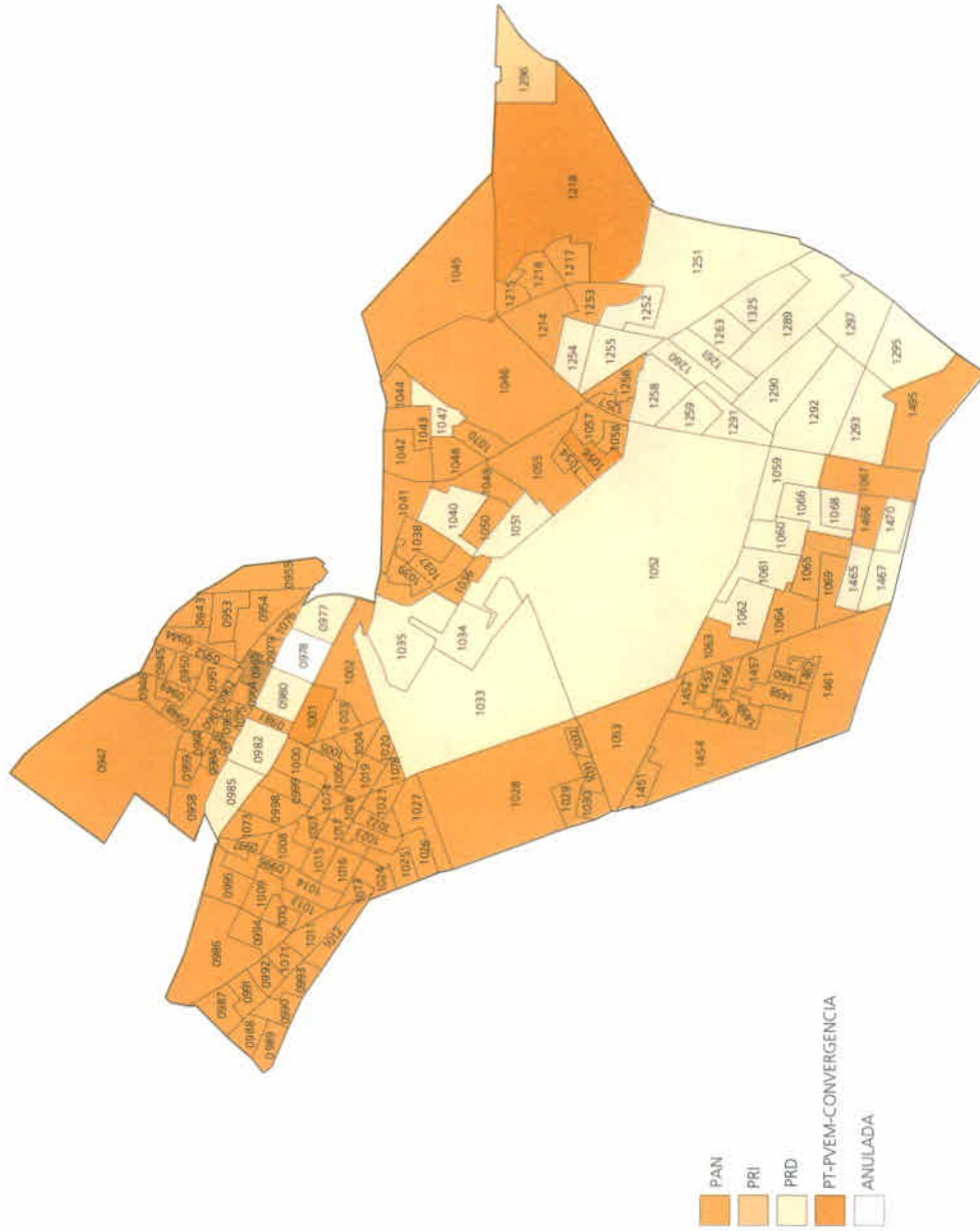
SEGUNDA FUERZA POR
SECCIÓN ELECTORAL

JEFES DELEGACIONALES



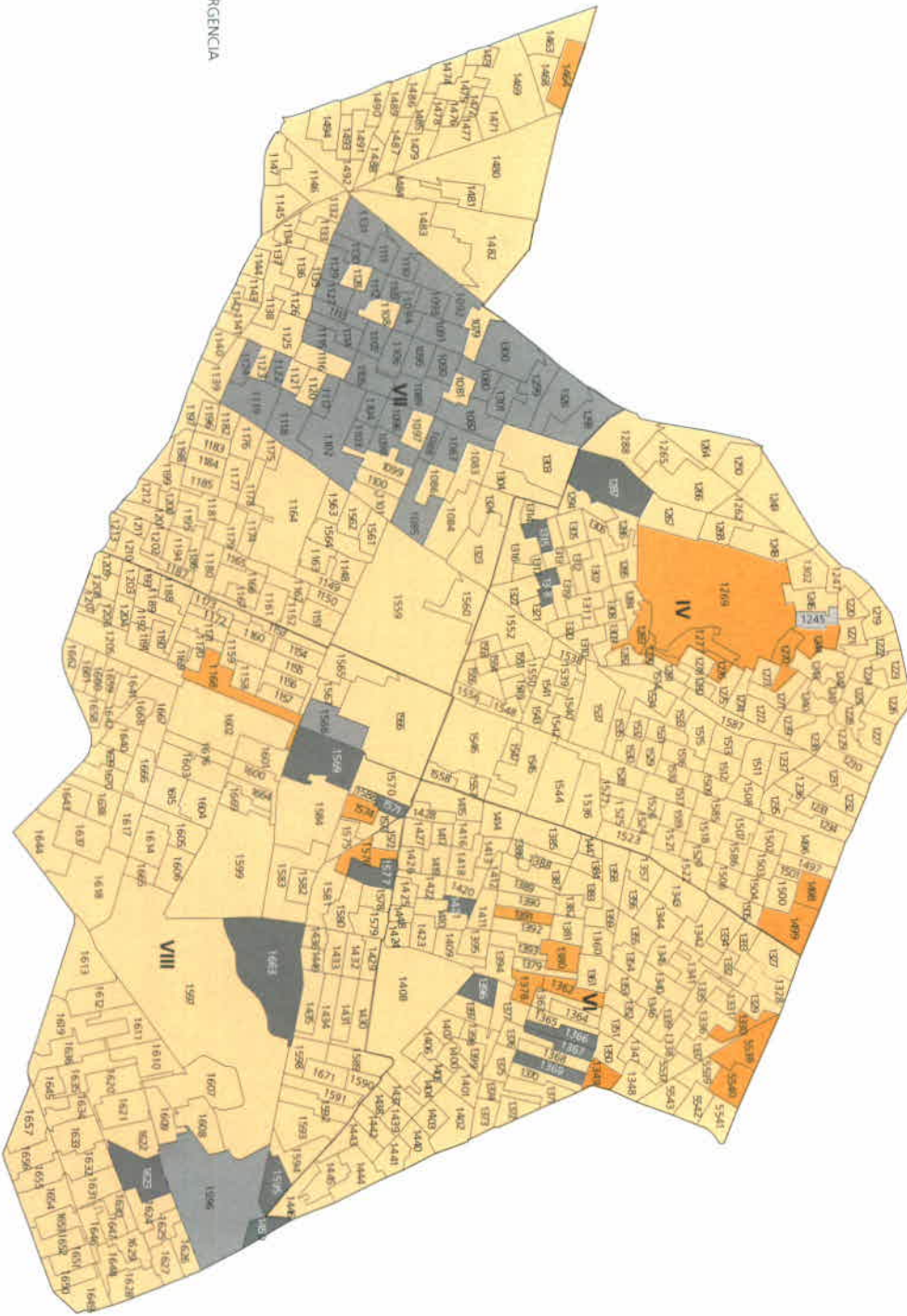
SEGUNDA FUERZA POR
SECCIÓN ELECTORAL

JEFES DELEGACIONALES



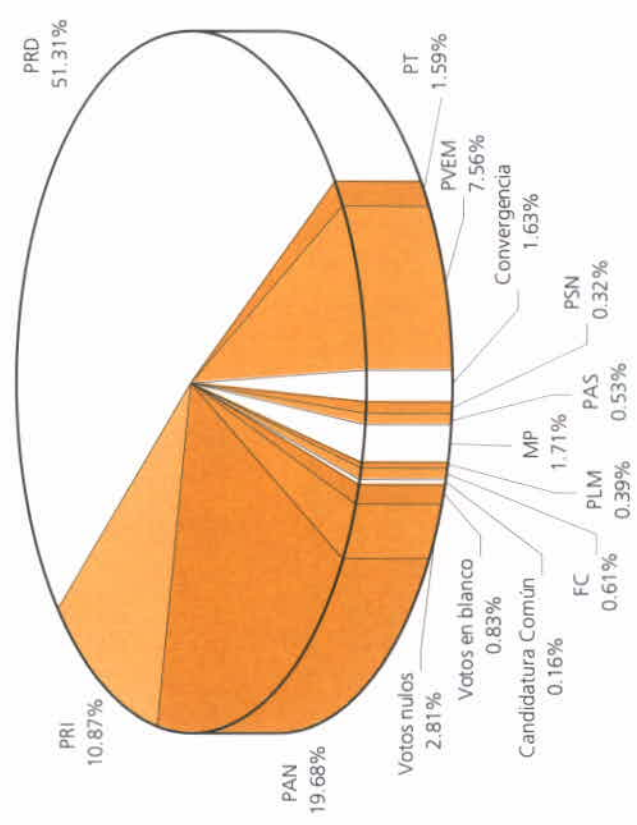
SEGUNDA FUERZA POR
SECCIÓN ELECTORAL

JEFES DELEGACIONALES



PORCENTAJE DE VOTACIÓN POR PARTIDO POLÍTICO
O CANDIDATURA COMÚN POR DELEGACIÓN

JEFES DELEGACIONALES



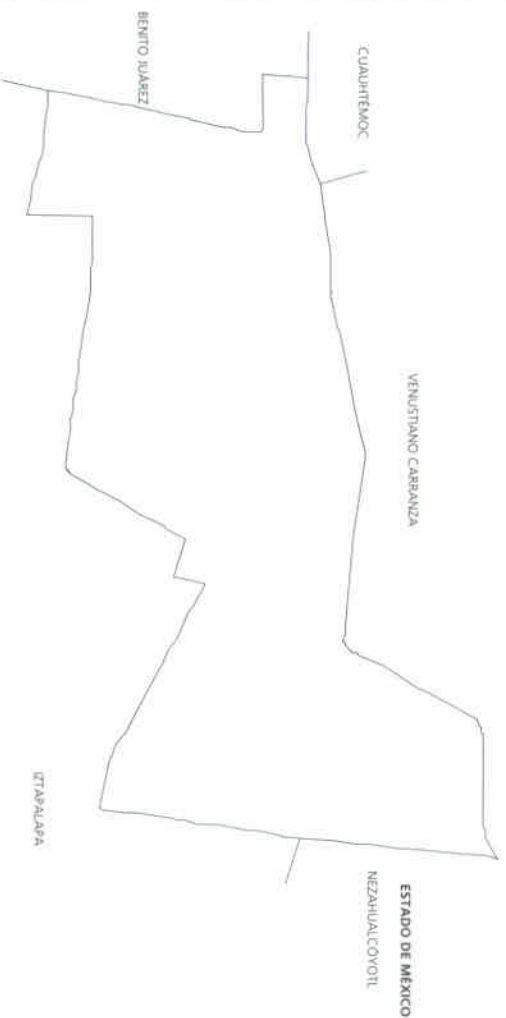
CARACTERÍSTICAS DE LA DELEGACIÓN

JEFES DELEGACIONALES

UBICACIÓN:

La delegación Iztacalco se localiza al oriente del Distrito Federal, colinda al norte con las demarcaciones Venustiano Carranza y Cuauhtémoc, al sur con Iztapalapa, al oriente con el municipio de Nezahualcóyotl, Estado de México y con la delegación Iztapalapa, así como al poniente con Benito Juárez y nuevamente con Cuauhtémoc.

NÚMERO DE DISTRITOS COMPLETOS:	2
NÚMERO DE DISTRITOS COMPARTIDOS:	0
NÚMERO DE SECCIONES QUE LA INTEGRAN:	299
SUPERFICIE (KM ²):	23
NÚMERO DE HABITANTES:	411,321
DENSIDAD DE POBLACION:	17,962
NÚMERO DE CIUDADANOS INSCRITOS EN LA LISTA NOMINAL:	336,758
PORCENTAJE DE HOMBRES:	48
PORCENTAJE DE MUJERES:	53
NÚMERO TOTAL DE CIUDADANOS QUE VOTARON:	147,573



CARACTERÍSTICAS DEL ÁREA:

Para el vocablo Iztacalco existen dos significados, uno es "lugar de casas blancas" y el otro "lugar de casas de la sal", aunque a partir de 1972 se adjudicó oficialmente la primera de estas definiciones. La imagen urbana de esta delegación ha permanecido casi igual desde la década de los años ochenta, de ahí que sea posible distinguir seis zonas de relativa homogeneidad. La primera es la más antigua y se caracteriza por una traza irregular. La segunda zona se ubica al poniente de la demarcación y en el límite de la delegación Benito Juárez. La tercera zona se encuentra al sur y se delimita por las vialidades de Francisco del Paso y Troncoso y Río Churubusco, y es la más densamente poblada. La cuarta se localiza en el centro-oriental, donde prevalece la combinación del uso de suelo habitacional con comercios, servicios, pequeñas y medianas industrias. La quinta zona se ubica en un polígono delimitado por el Viaducto Miguel Alemán, Río Churubusco, Plutarco Elías Calles, además de Francisco del Paso y Troncoso, el área industrial de la delegación. La sexta zona está conformada por la Ciudad Deportiva Magdalena Mixhuca.

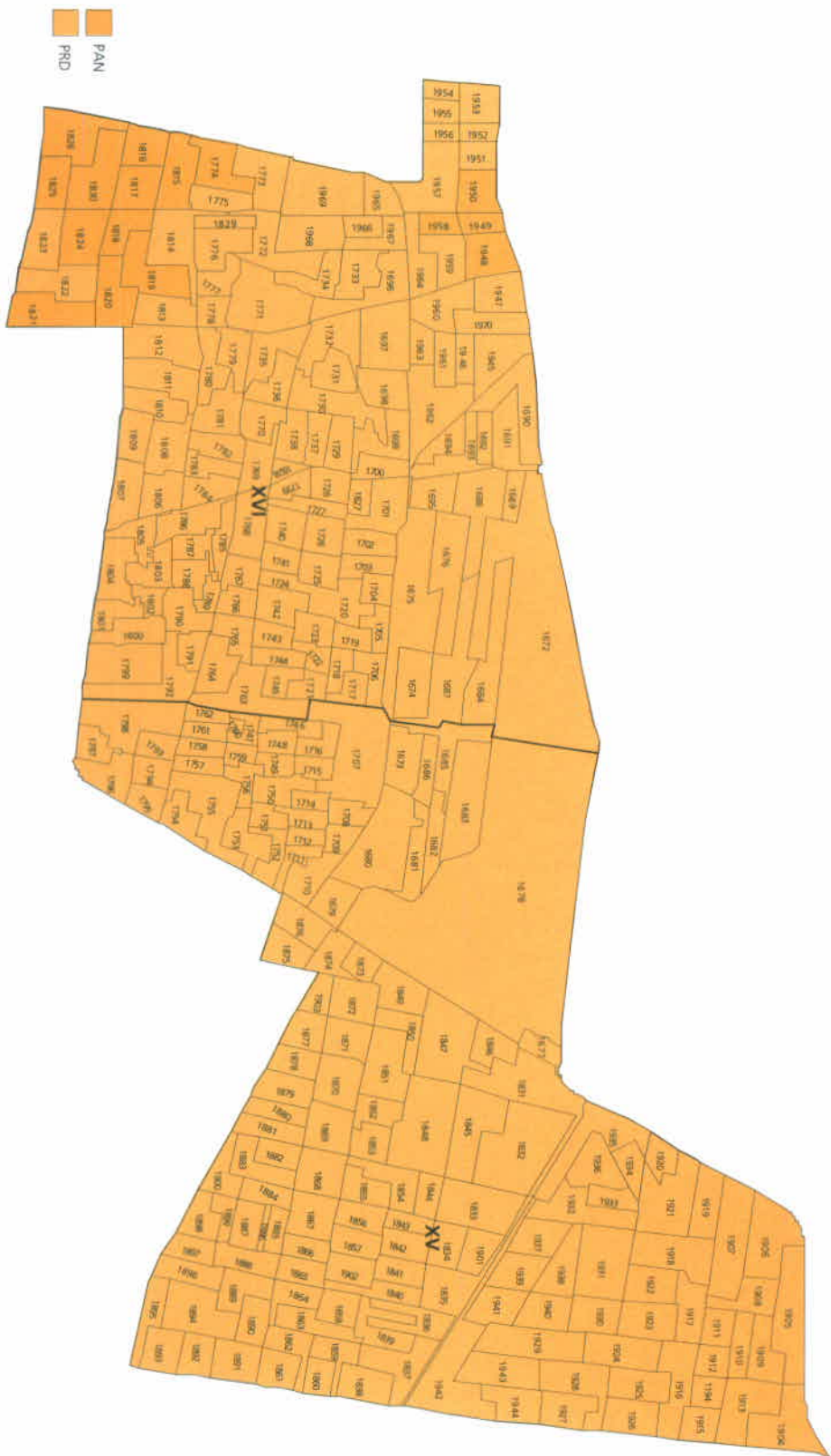
CONFORMACIÓN SECCIONAL POR DELEGACIÓN

JEFES DELEGACIONALES



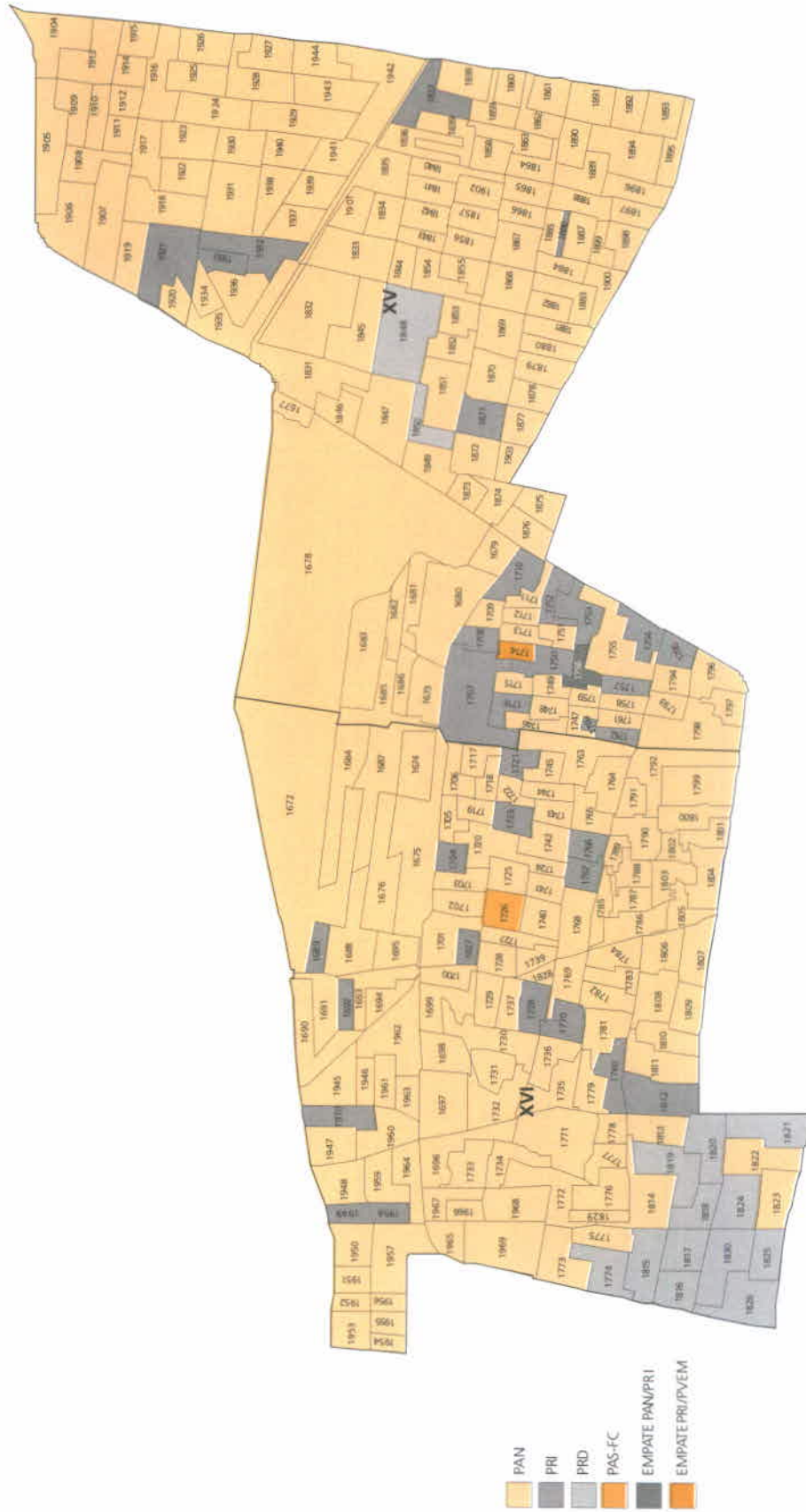
PRIMERA FUERZA POR
SECCIÓN ELECTORAL

JEFES DELEGACIONALES



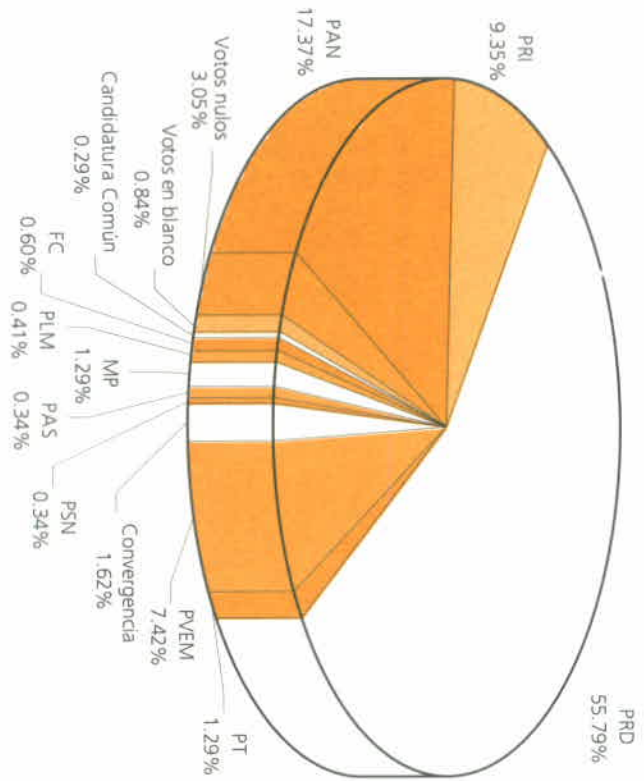
SEGUNDA FUERZA POR
SECCIÓN ELECTORAL

JEFES DELEGACIONALES



PORCENTAJE DE VOTACIÓN POR PARTIDO POLÍTICO O
CANDIDATURA COMÚN POR DELEGACIÓN

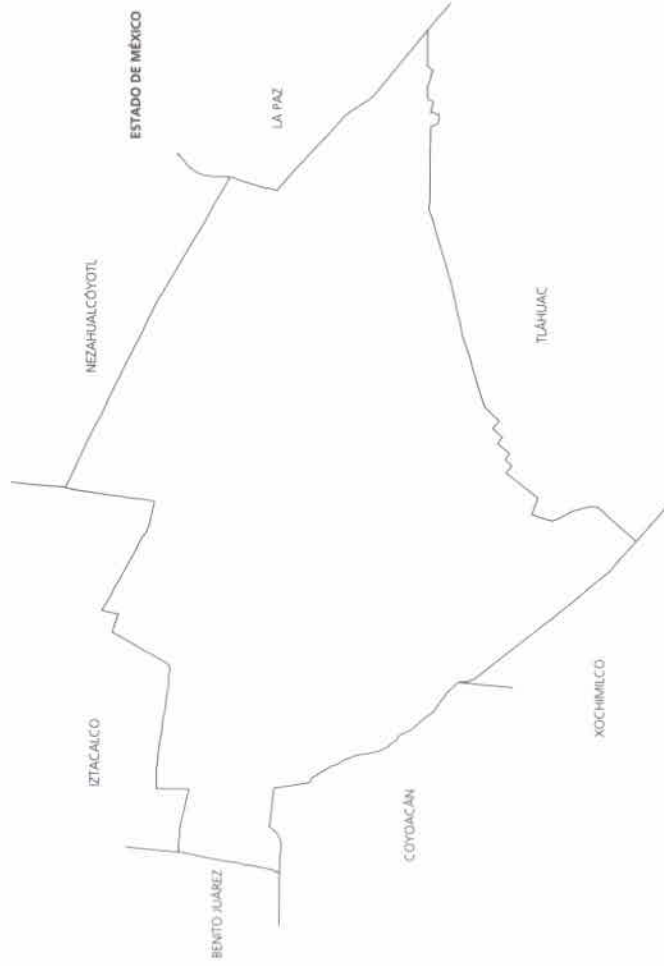
JEFFES DELEGACIONALES



UBICACIÓN:

Está situada al oriente del Distrito Federal, colinda al norte con la delegación Iztacalco y el municipio de Nezahualcóyotl, Estado de México; al sur con las delegaciones Tláhuac y Xochimilco; al oriente con el municipio mexiquense de La Paz y al poniente con las delegaciones Xochimilco, Coyoacán y Benito Juárez.

NÚMERO DE DISTRITOS COMPLETOS:	8
NÚMERO DE DISTRITOS COMPARTIDOS:	0
NÚMERO DE SECCIONES QUE LA INTEGRAN:	1003
SUPERFICIE (KM ²):	115
NÚMERO DE HABITANTES:	1,773,343
DENSIDAD DE POBLACIÓN:	15,412
NÚMERO DE CIUDADANOS INSCRITOS EN LA LISTA NOMINAL:	1,256,771
PORCENTAJE DE HOMBRES:	48
PORCENTAJE DE MUJERES:	52
NÚMERO TOTAL DE CIUDADANOS QUE VOTARON:	507,311



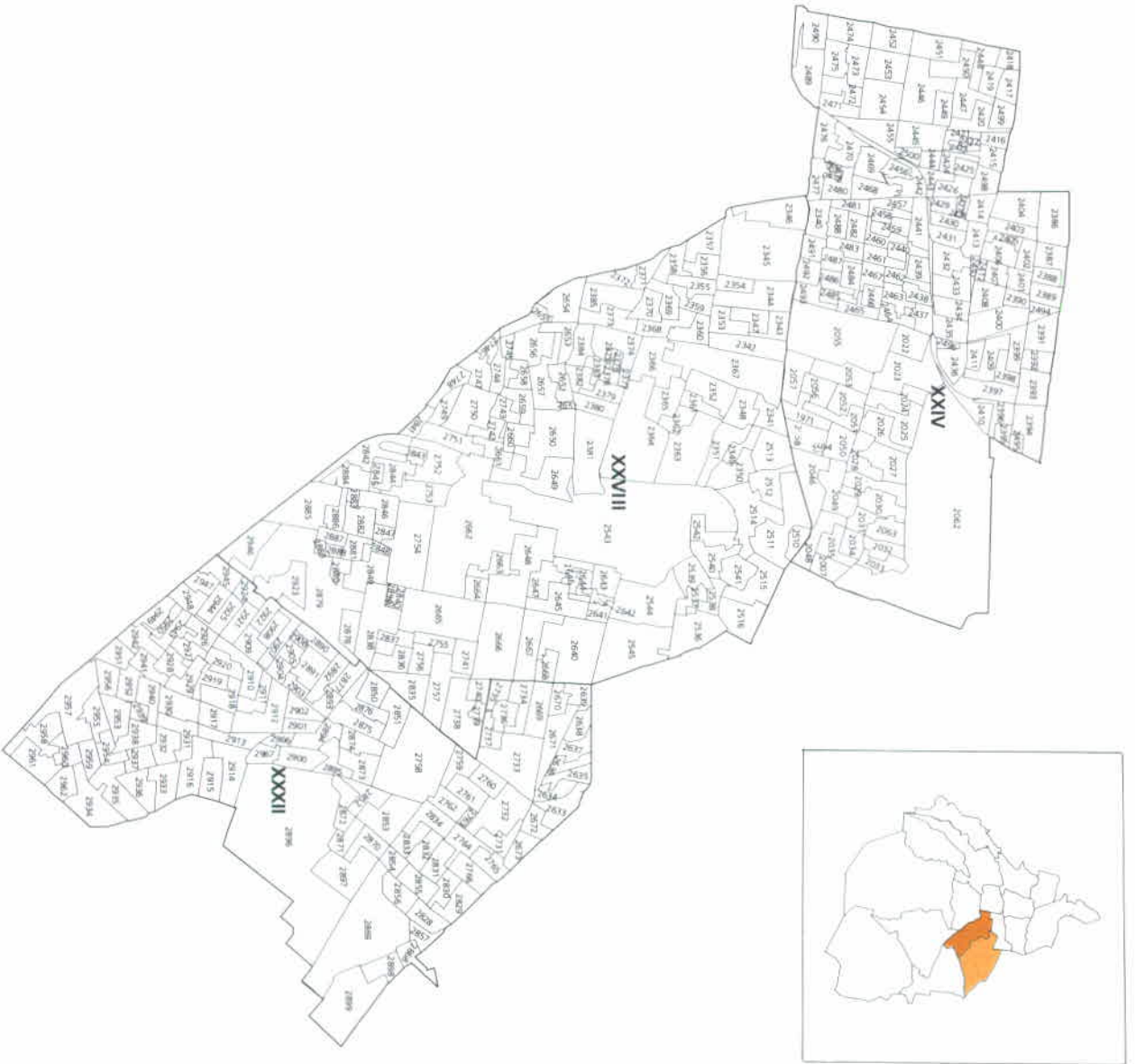
El vocablo Iztapalapa proviene del náhuatl (iztapalli, losas o lajas, atl, agua, y pan, sobre) y puede traducirse como "En el agua de las lajas". Su ubicación geográfica produce una fuerte interacción con los municipios mexiquenses, conformando una subregión de la zona metropolitana de la Ciudad de México, en la que se presentan similares perfiles sociodemográficos: índices elevados de densidad de población, infraestructura limitada, así como un importante nivel de marginación y pobreza. La delegación prevalece problemas de ambulantaje, de asentamientos irregulares y otros más derivados de la presencia de "giros negros". Así mismo, otro problema importante está relacionado con la invasión de las zonas de reserva y conservación ecológica con fines habitacionales, ubicadas en el Parque Nacional Cerro de la Estrella y el Parque Ecológico Sierra de Santa Catarina, este último lo comparte con la delegación Tláhuac.

CARACTERÍSTICAS DEL ÁREA:

CONFORMACIÓN SECCIONAL POR DELEGACIÓN

DELEGACIÓN

JEFES DELEGACIONALES



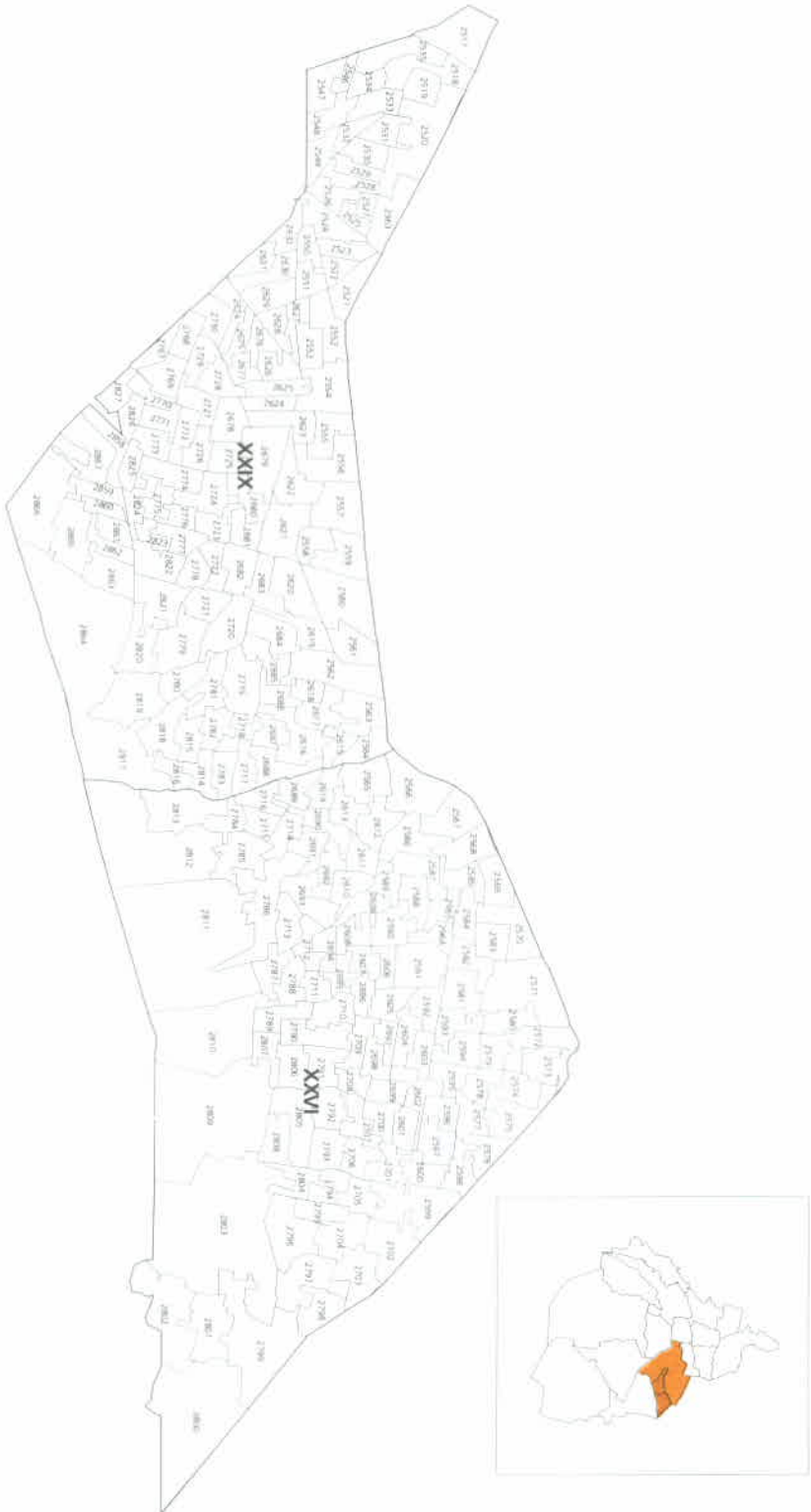
CONFORMACIÓN SECCIONAL POR
DELEGACIÓN

JEFES DELEGACIONALES



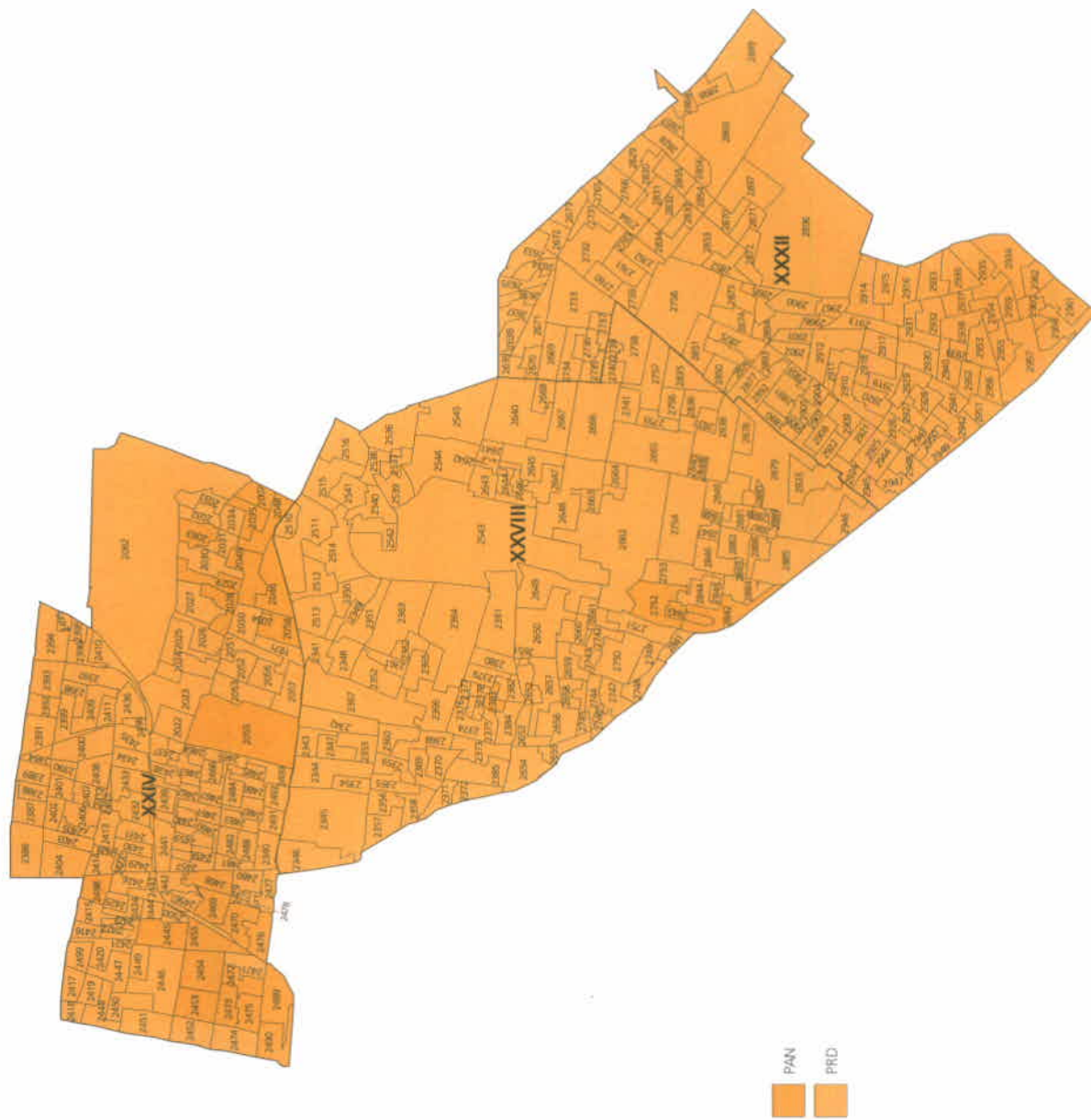
CONFORMACIÓN SECCIONAL POR
DELEGACIÓN

JEFES DELEGACIONALES



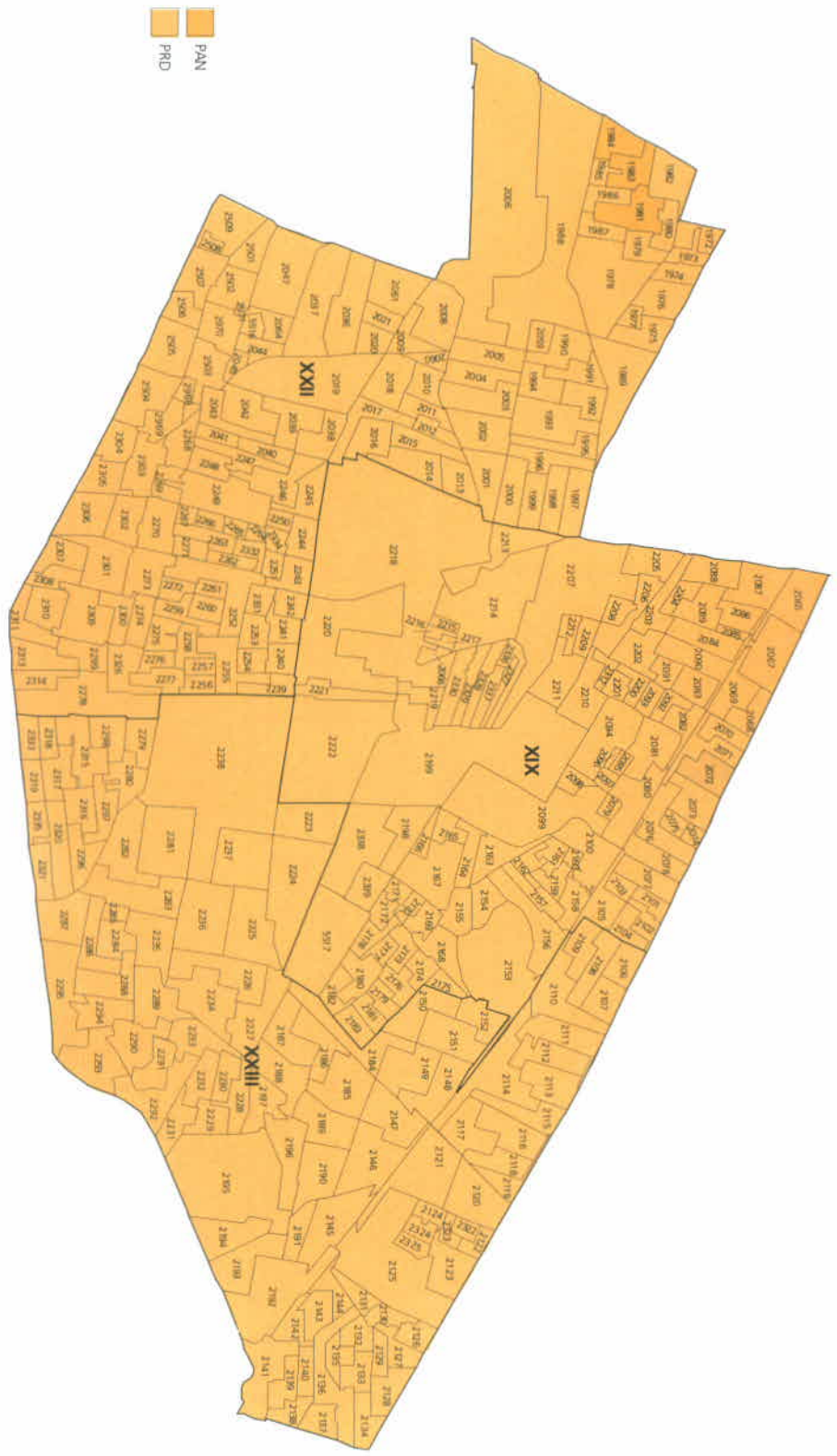
PRIMERA FUERZA POR
SECCIÓN ELECTORAL

JEFES DELEGACIONALES



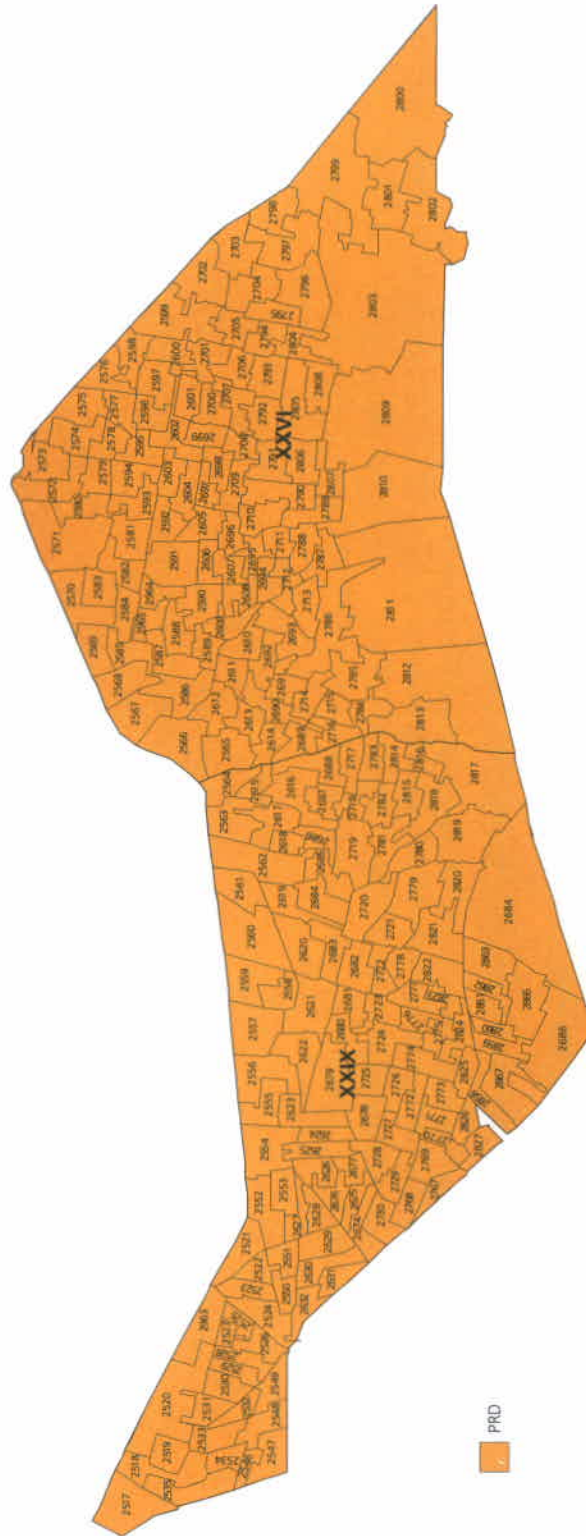
PRIMERA FUERZA POR
SECCIÓN ELECTORAL

JEFES DELEGACIONALES



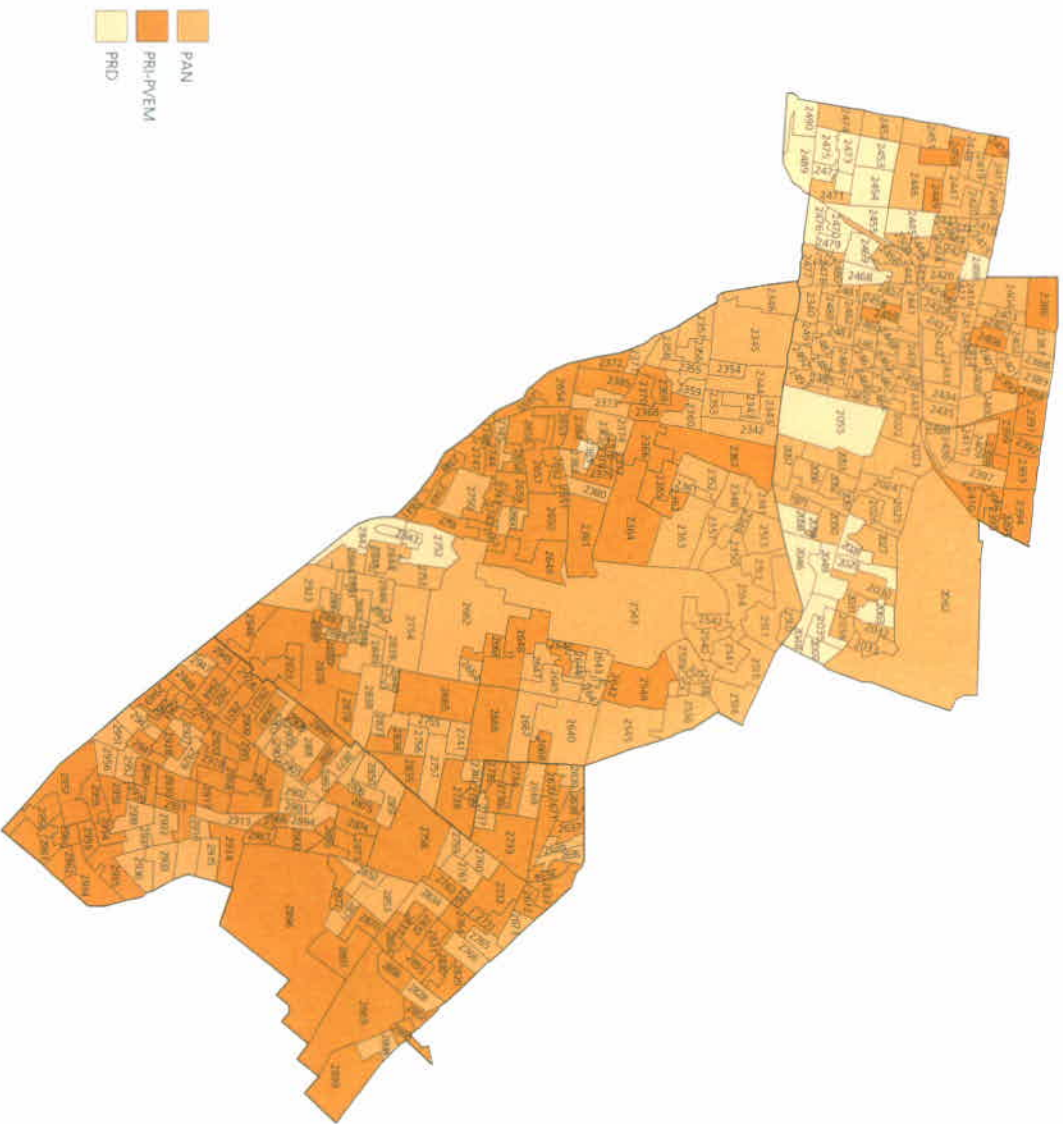
PRIMERA FUERZA POR
SECCIÓN ELECTORAL

JEFES DELEGACIONALES



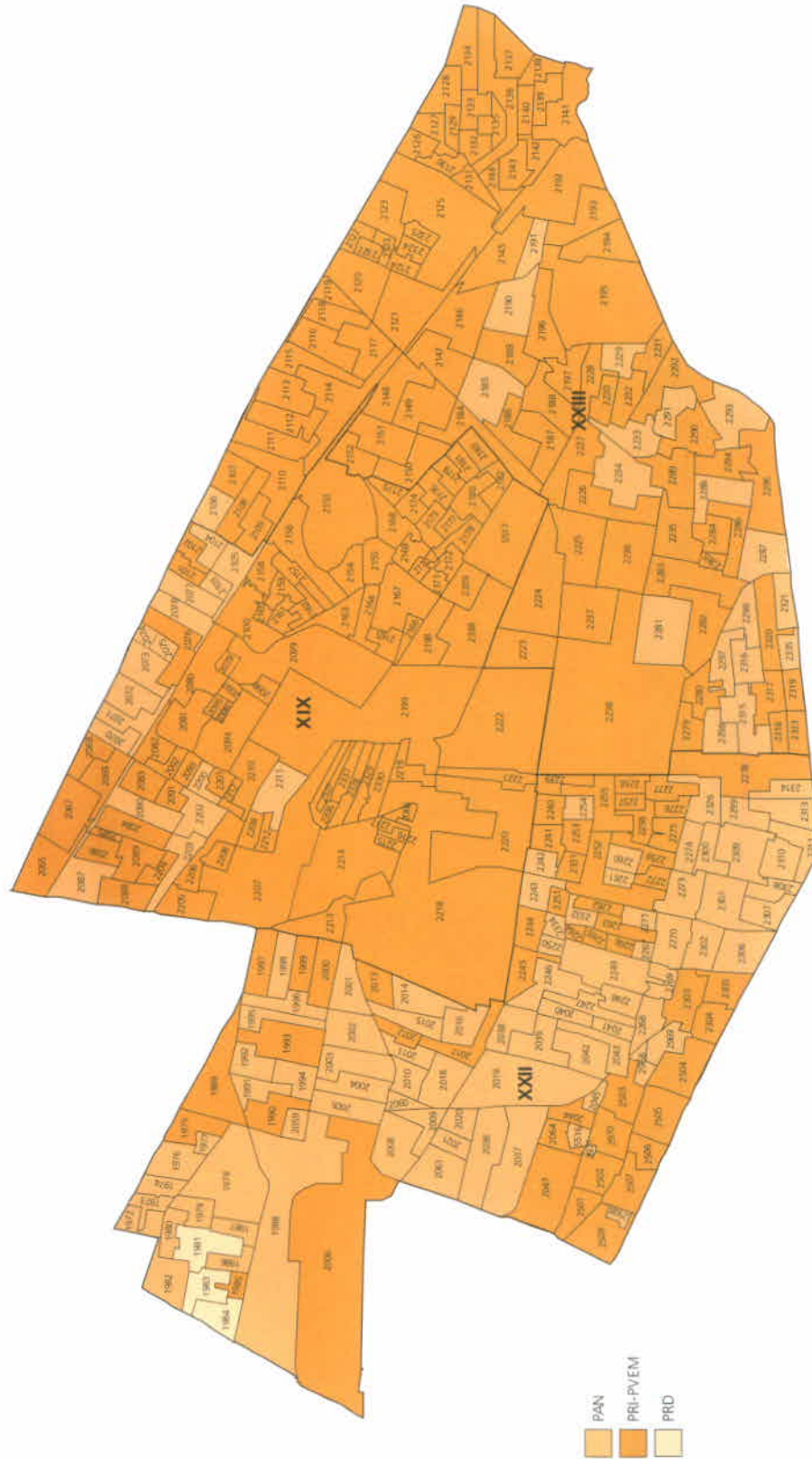
SEGUNDA FUERZA POR
SECCIÓN ELECTORAL

JEFES DELEGACIONALES



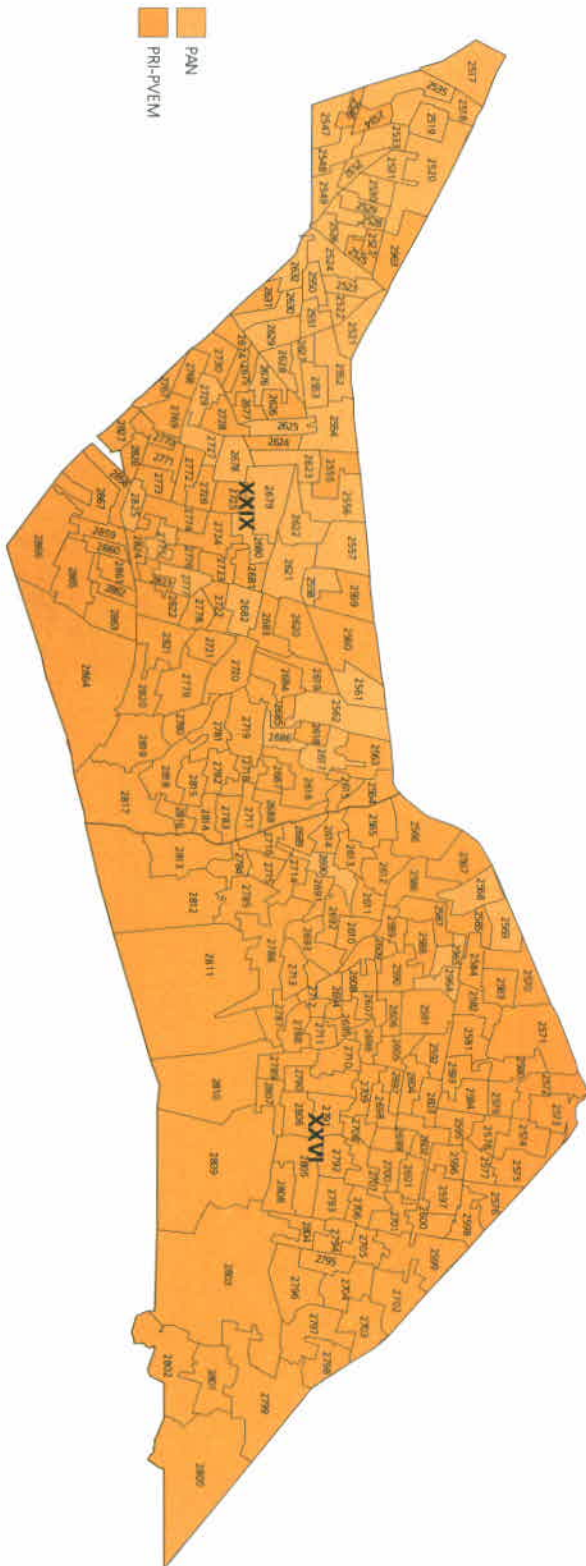
SEGUNDA FUERZA POR
SECCIÓN ELECTORAL

JEFES DELEGACIONALES



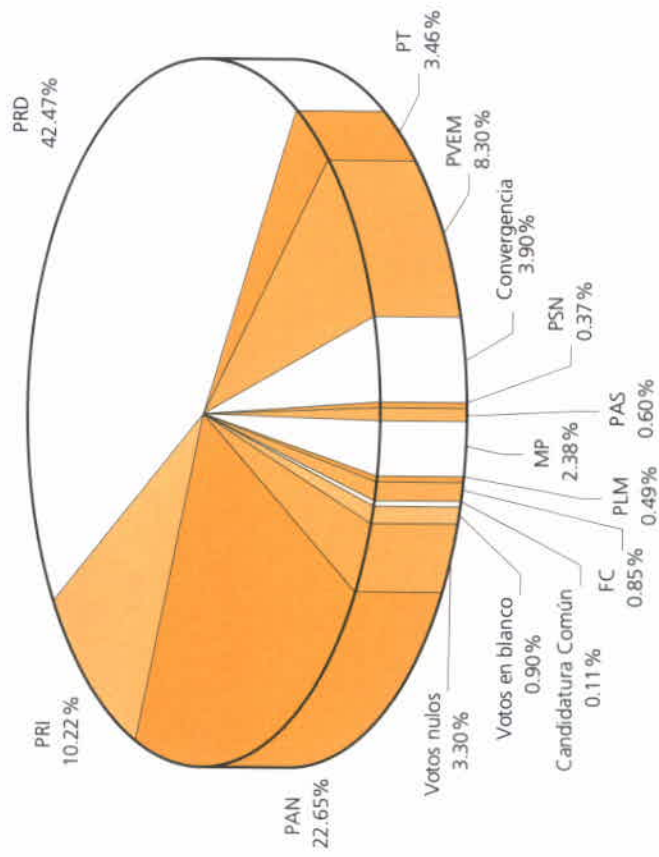
SEGUNDA FUERZA POR
SECCIÓN ELECTORAL

JEFES DELEGACIONALES



PORCENTAJE DE VOTACIÓN POR PARTIDO POLÍTICO
O CANDIDATURA COMÚN POR DELEGACIÓN

JEFES DELEGACIONALES

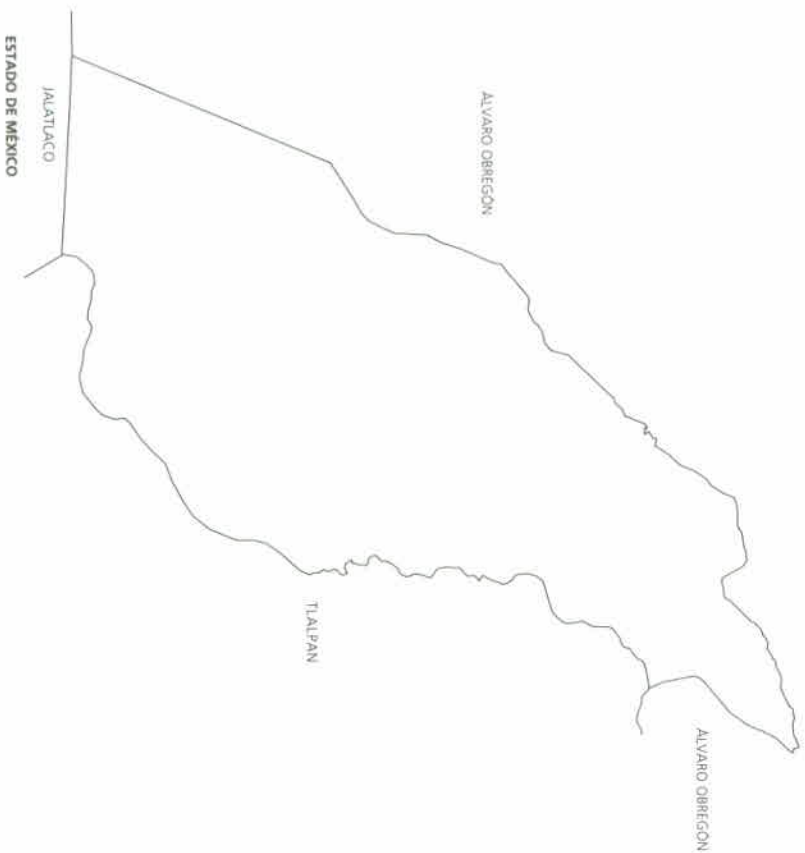


CARACTERÍSTICAS DE
LA DELEGACIÓN

JEFES DELEGACIONALES

UBICACIÓN: Se localiza al sudoeste de la Ciudad de México; colinda al norte con la delegación Álvaro Obregón; al sur con la delegación Tlalpan y el municipio mexiquense de Jalatlaco, al oriente con las delegaciones Álvaro Obregón y Tlalpan; y al poniente con la delegación Álvaro Obregón.

NÚMERO DE DISTRITOS COMPLETOS:	1
NÚMERO DE DISTRITOS COMPARTIDOS:	0
NÚMERO DE SECCIONES QUE LA INTEGRAN:	147
SUPERFICIE (KM ²):	75
NÚMERO DE HABITANTES:	222,050
DENSIDAD DE POBLACION:	2,945
NÚMERO DE CIUDADANOS INSCRITOS EN LA LISTA NOMINAL:	167,433
PORCENTAJE DE HOMBRES:	47
PORCENTAJE DE MUJERES:	53
NÚMERO TOTAL DE CIUDADANOS QUE VOTARON:	75,145

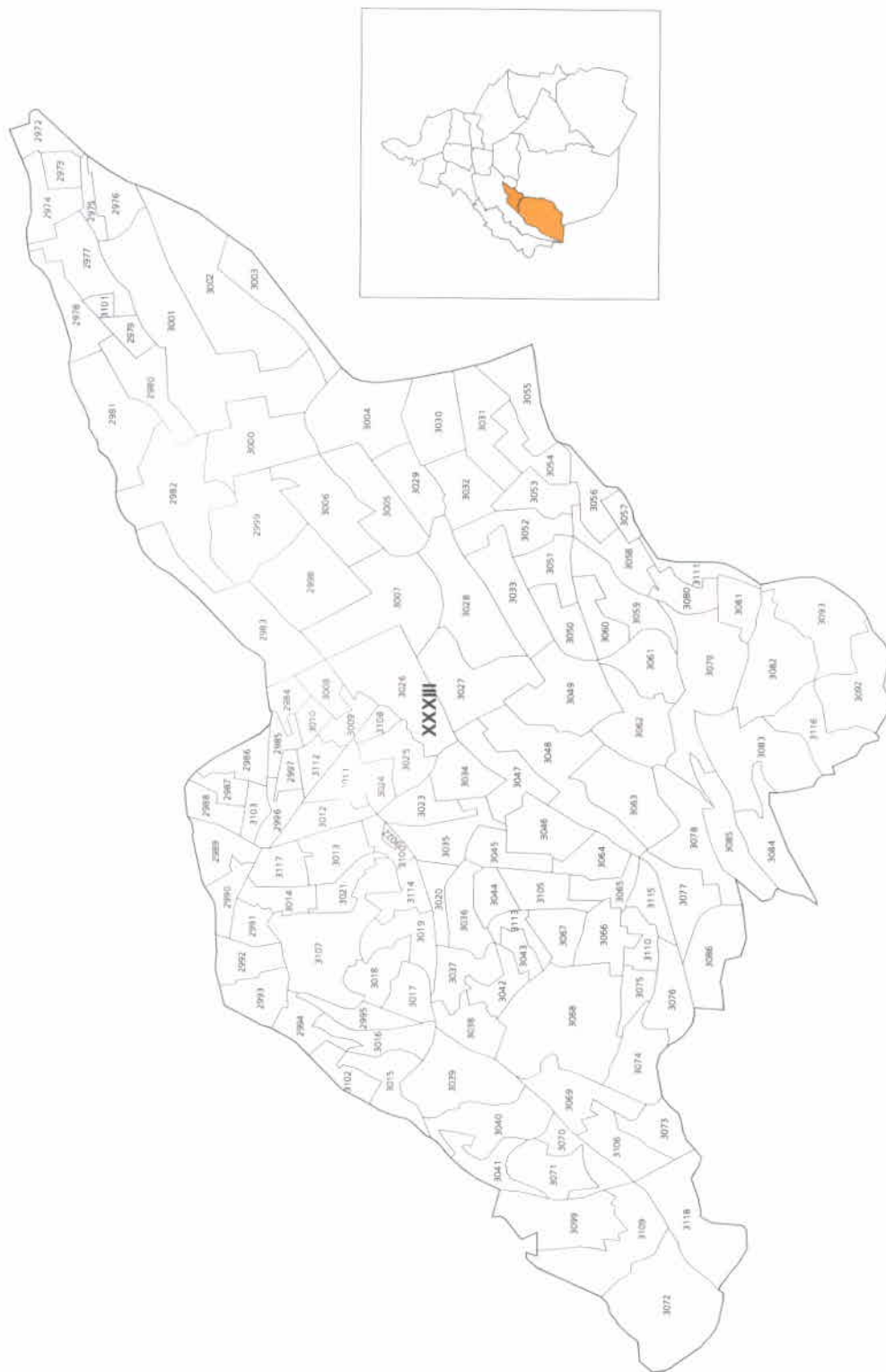


CARACTERÍSTICAS DEL AREA:

Los orígenes de algunos de los pueblos de la delegación se remontan a la época prehispánica como Ocoteppec, Totolapan, Atlitc y Aculco. En la época colonial se designó como patrona de esas tierras a Santa María Magdalena, jurisdicción en la que se fundaron obrajes o talleres para la manufactura de la lana, así como ranchos y haciendas. La Magdalena Contreras presenta una problemática relacionada con la proliferación de asentamientos irregulares por la invasión de zonas de reserva ecológica para uso habitacional, éstos se ubican en Huajpala, El Ocorral y San Nicolás Totolapan. La demarcación ocupa el noveno lugar en extensión y representa el 4.2% del total del territorio del Distrito Federal; es una de las delegaciones más pequeñas de la entidad, sin embargo su peso poblacional es menor con respecto al total de la población del Distrito Federal.

CONFORMACIÓN SECCIONAL POR DELEGACIÓN

JEFES DELEGACIONALES



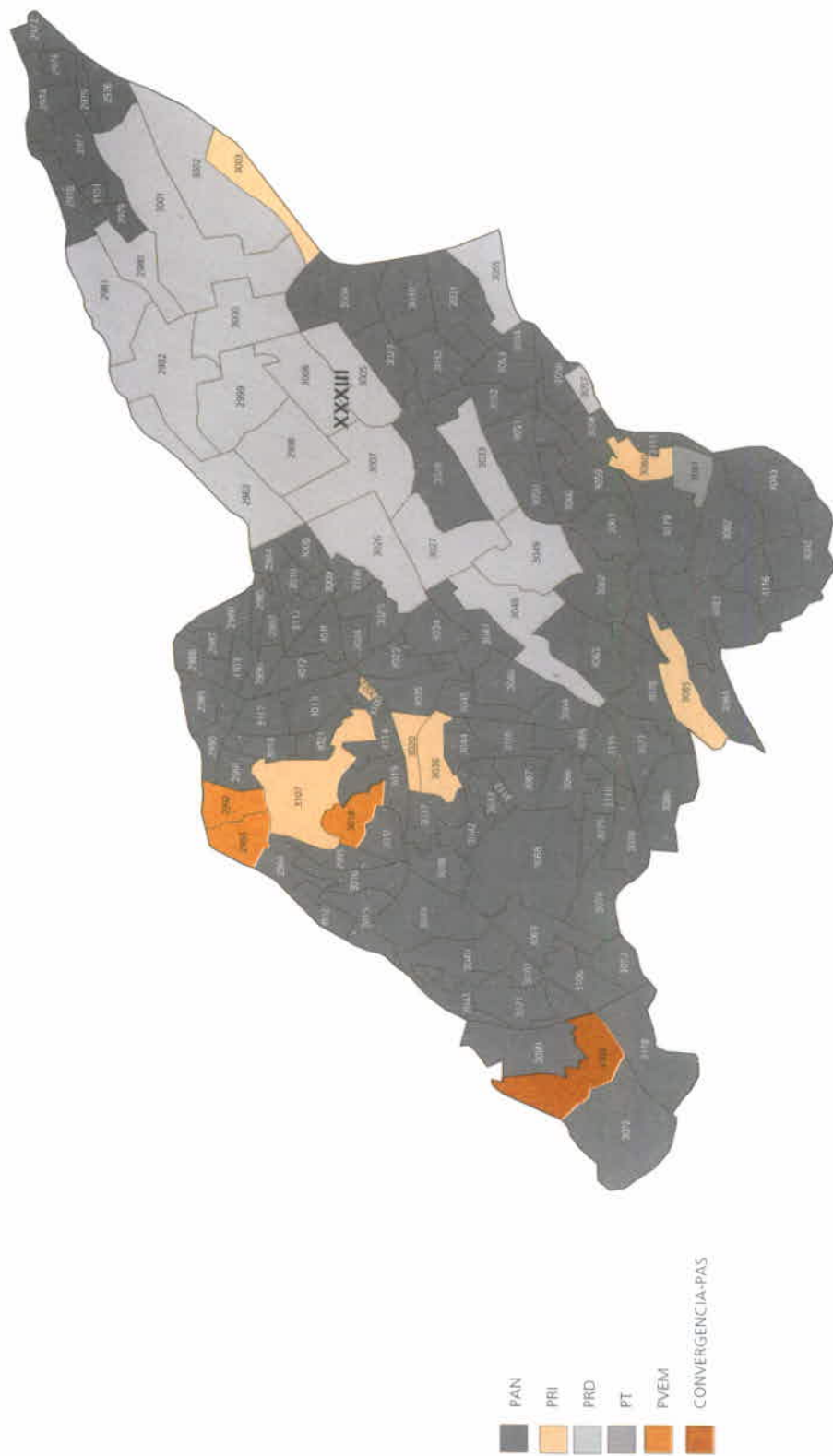
CONFORMACIÓN SECCIONAL POR
DELEGACIÓN

JEFES DELEGACIONALES



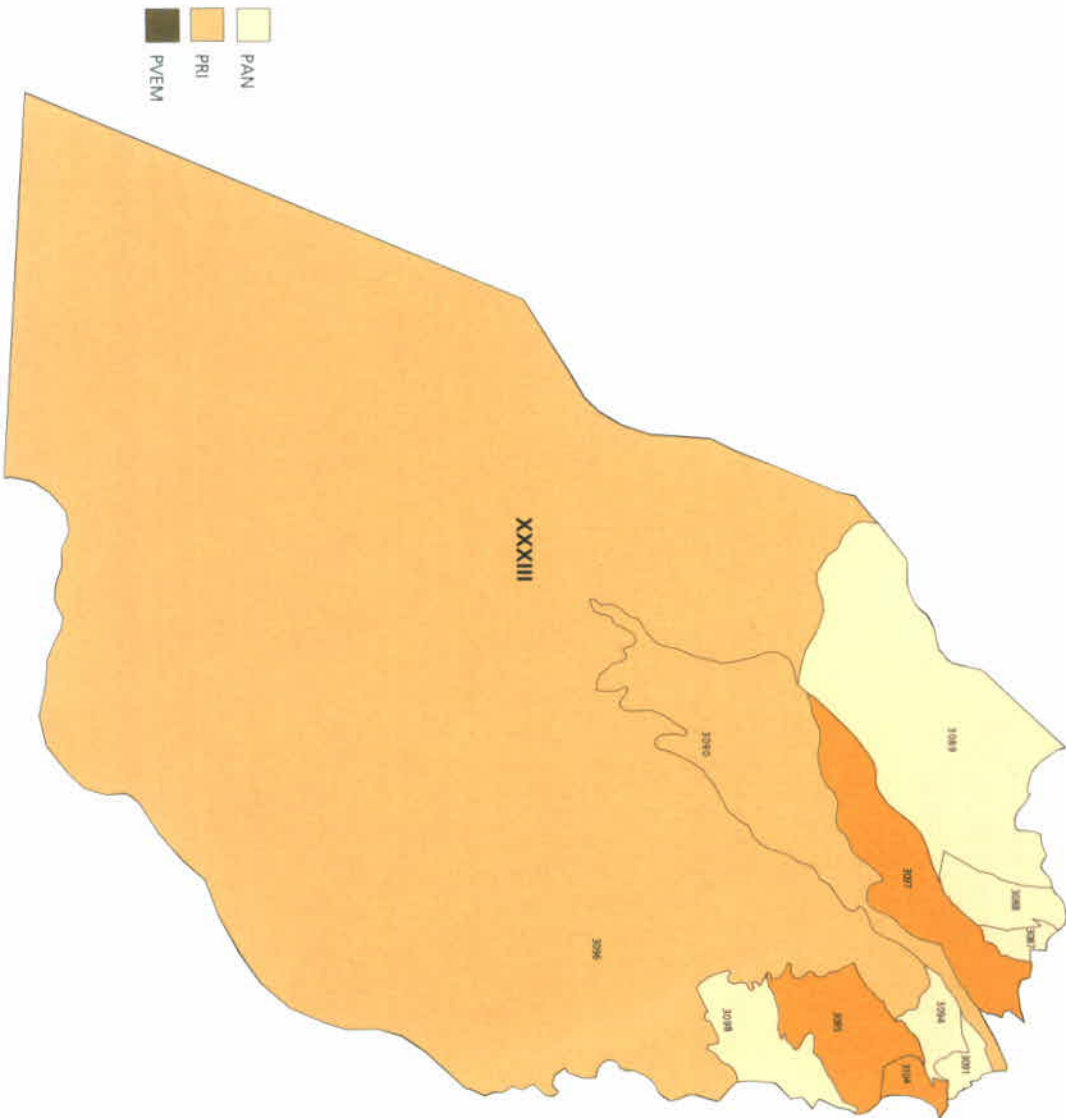
SEGUNDA FUERZA POR
SECCIÓN ELECTORAL

JEFES DELEGACIONALES



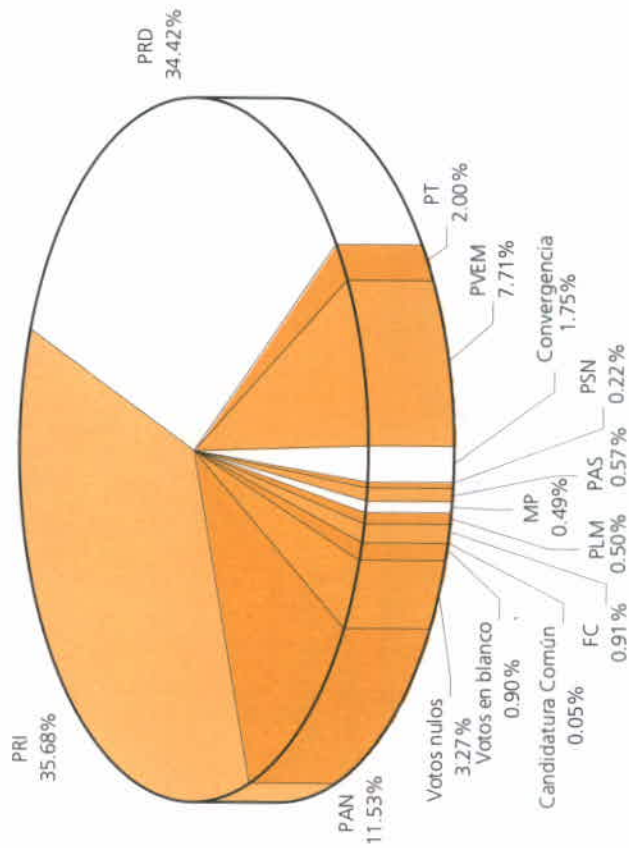
SEGUNDA FUERZA POR
SECCIÓN ELECTORAL

JEFES DELEGACIONALES



**PORCENTAJE DE VOTACIÓN POR PARTIDO POLÍTICO
O CANDIDATURA COMÚN POR DELEGACIÓN**

JEFES DELEGACIONALES



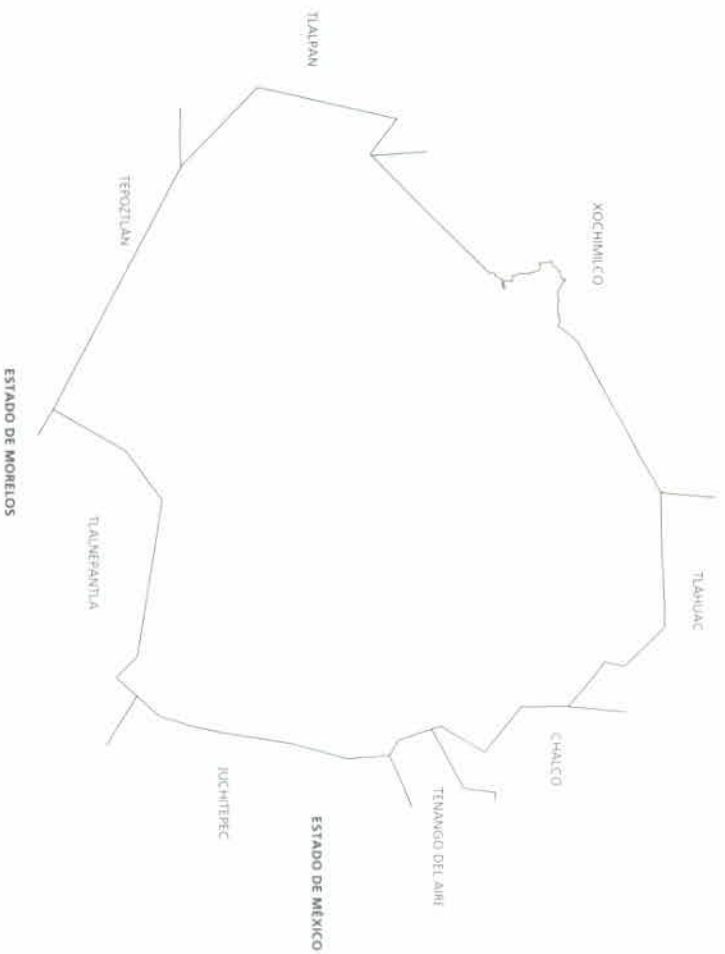
CARACTERÍSTICAS DE LA DELEGACIÓN

JEFES DELEGACIONALES

UBICACIÓN:

Esta delegación se ubica en el sureste del Distrito Federal; colinda al norte con las delegaciones Xochimilco y Tláhuac; al sur con los municipios de Tepoztlán y Tlaxiahuacán, del estado de Morelos; al oriente con los municipios mexiquenses de Juchitepec, Tenango del Aire y Chalco y al poniente con la delegación Tlalpan.

NÚMERO DE DISTRITOS COMPLETOS:	0
NÚMERO DE DISTRITOS COMPARTIDOS:	1
NÚMERO DE SECCIONES QUE LA INTEGRAN:	44
SUPERFICIE (KM ²):	284
NÚMERO DE HABITANTES:	96,773
DENSIDAD DE POBLACION:	341
NÚMERO DE CIUDADANOS INSCRITOS EN LA LISTA NOMINAL:	65,589
PORCENTAJE DE HOMBRES:	48
PORCENTAJE DE MUJERES:	52
NÚMERO TOTAL DE CIUDADANOS QUE VOTARON:	30,074

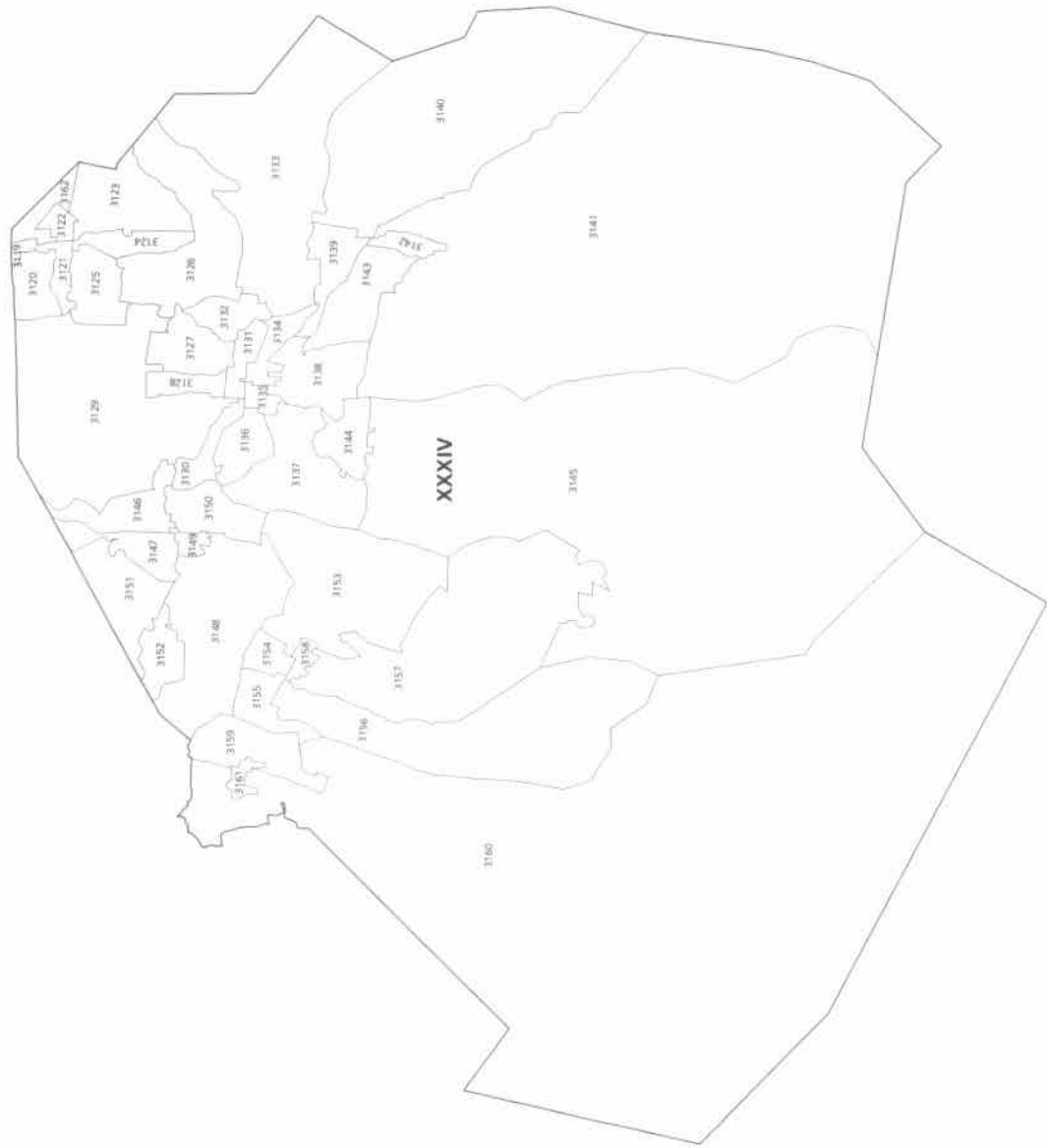
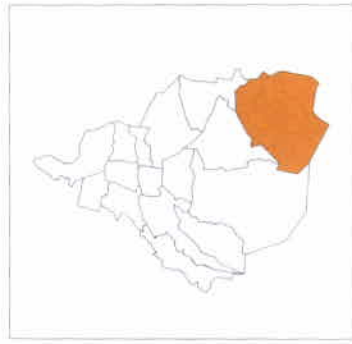


CARACTERÍSTICAS DEL ÁREA:

Milpa Alta tiene particularidades que la hacen única y diferente al resto, por un lado, sólo esta demarcación posee características esencialmente rurales y por el otro, su mancha urbana no se encuentra integrada plenamente al área metropolitana de la Ciudad de México. Milpa Alta ocupa el último lugar en la entidad en cuanto a viviendas que disponen de drenaje y el segundo más bajo en cobertura de energía eléctrica y disposición de agua entubada. Por lo que toca al equipamiento para la dotación de otros servicios, como educación, salud, recreación, cultura, deportes y comercial, en la delegación Milpa Alta en el año 2000, se observó una escasa red física para la educación sobre todo en los niveles de educación media superior y profesional, ya que los planteles existentes no eran suficientes para cubrir la demanda. En materia de salud la situación resultaba aún más deficiente. El equipamiento en materia cultural era escaso. La deficiencia en sus vías de comunicación dificulta la plena incorporación de sus habitantes a la dinámica metropolitana.

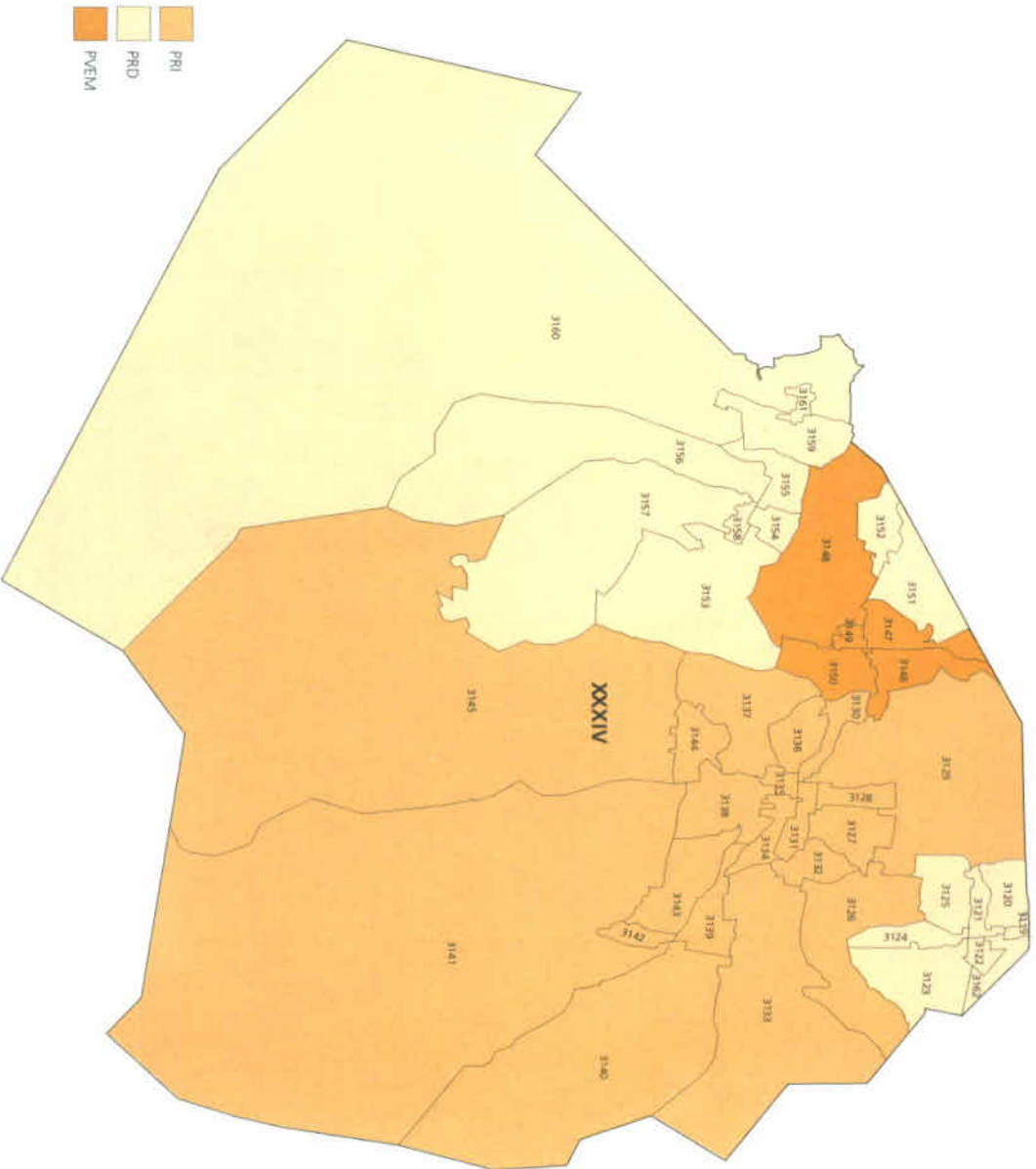
CONFORMACIÓN SECCIONAL POR DELEGACIÓN

JEFES DELEGACIONALES



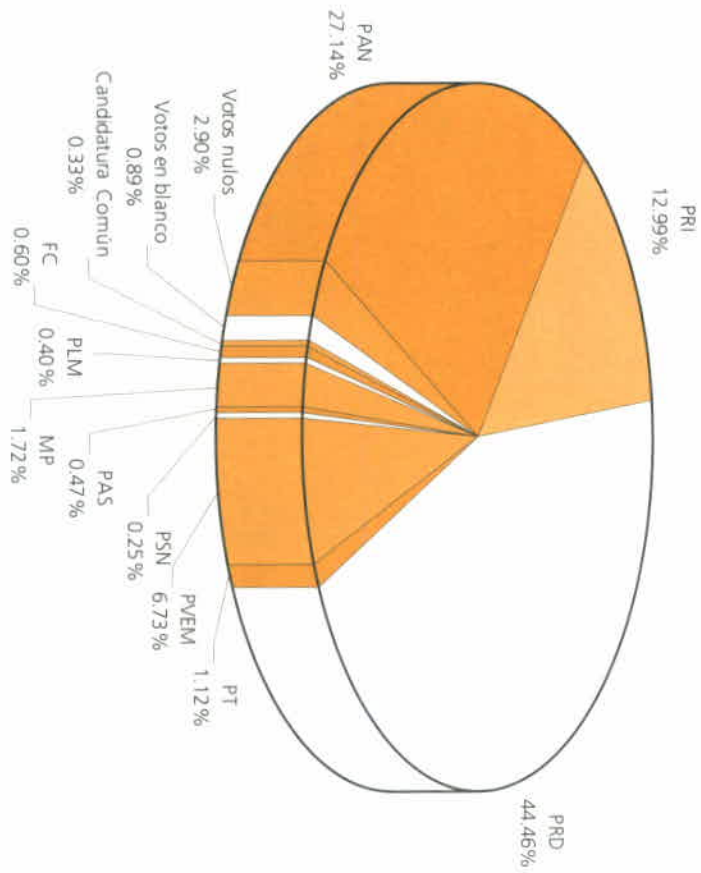
PRIMERA FUERZA POR
SECCIÓN ELECTORAL

JEFES DELEGACIONALES



PORCENTAJE DE VOTACIÓN POR PARTIDO POLÍTICO
O CANDIDATURA COMÚN POR DELEGACIÓN

JEFES DELEGACIONALES

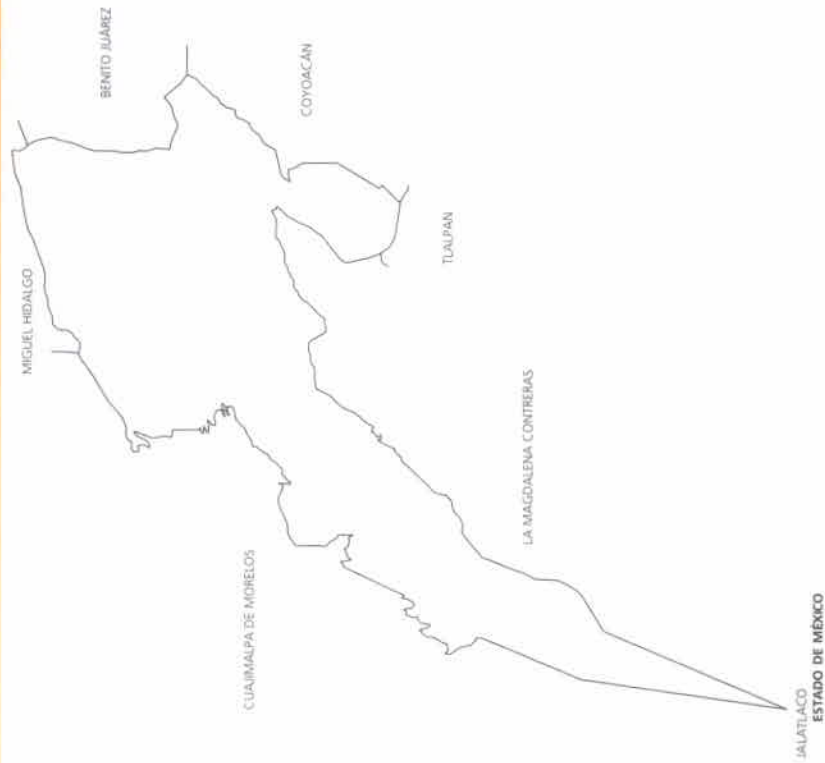


CARACTERÍSTICAS DE LA DELEGACIÓN

JEFES DELEGACIONALES

UBICACIÓN:

La delegación Alvaro Obregón se localiza al poniente de Distrito Federal, colinda al norte con Miguel Hidalgo, al sur con las delegaciones La Magdalena Contreras y Tlalpan, además del municipio de Jalatlaco, Estado de México, al oriente con Benito Juárez, Coyoacán y Tlalpan, y al poniente con Cuajimalpa de Morelos.



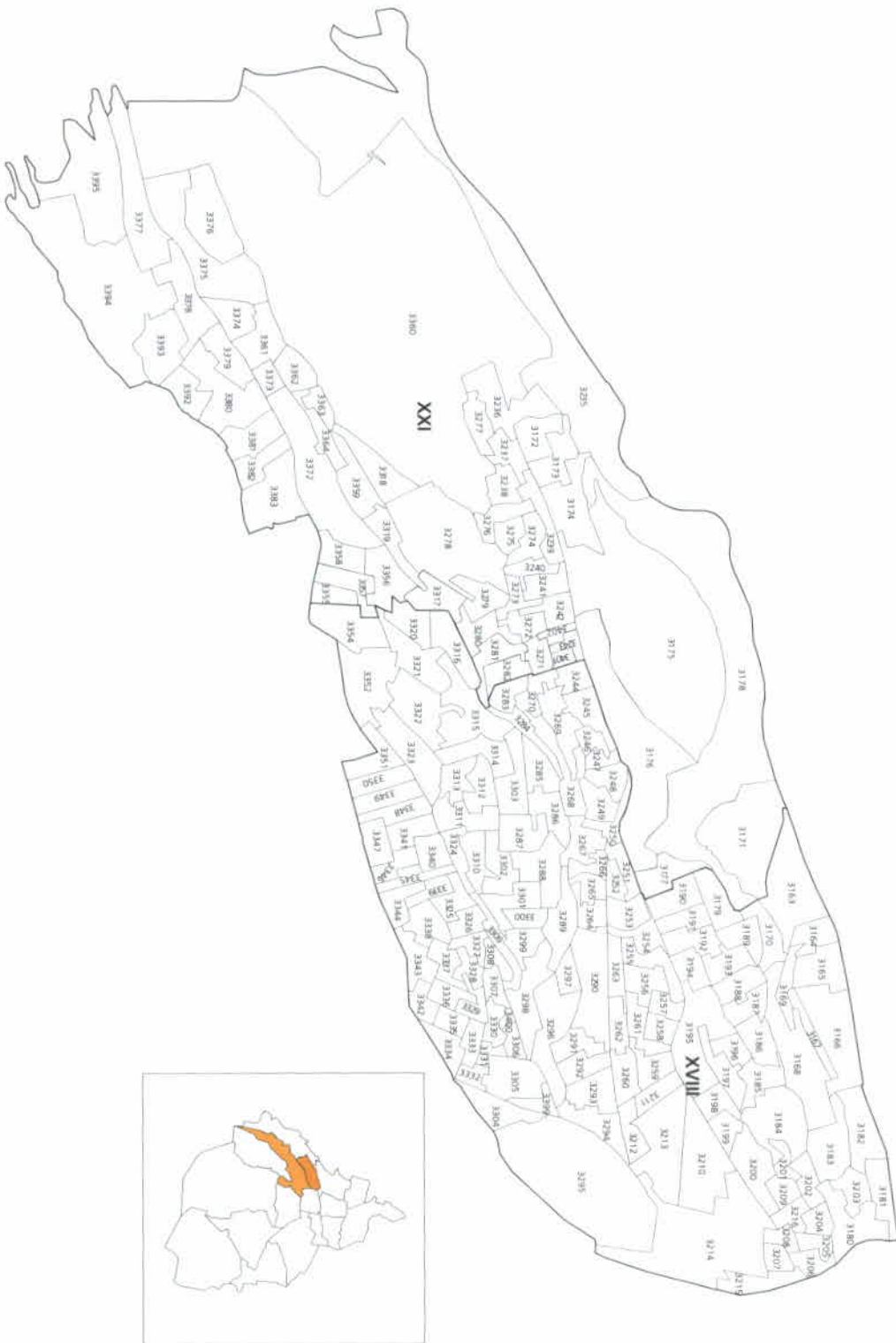
NÚMERO DE DISTRITOS COMPLETOS:	2
NÚMERO DE DISTRITOS COMPARTIDOS:	2
NÚMERO DE SECCIONES QUE LA INTEGRAN:	446
SUPERFICIE (KM ²):	77
NÚMERO DE HABITANTES:	687,020
DENSIDAD DE POBLACIÓN:	8,899
NÚMERO DE CIUDADANOS INSCRITOS EN LA LISTA NOMINAL:	522,722
PORCENTAJE DE HOMBRES:	47
PORCENTAJE DE MUJERES:	53
NÚMERO TOTAL DE CIUDADANOS QUE VOTARON:	232,478

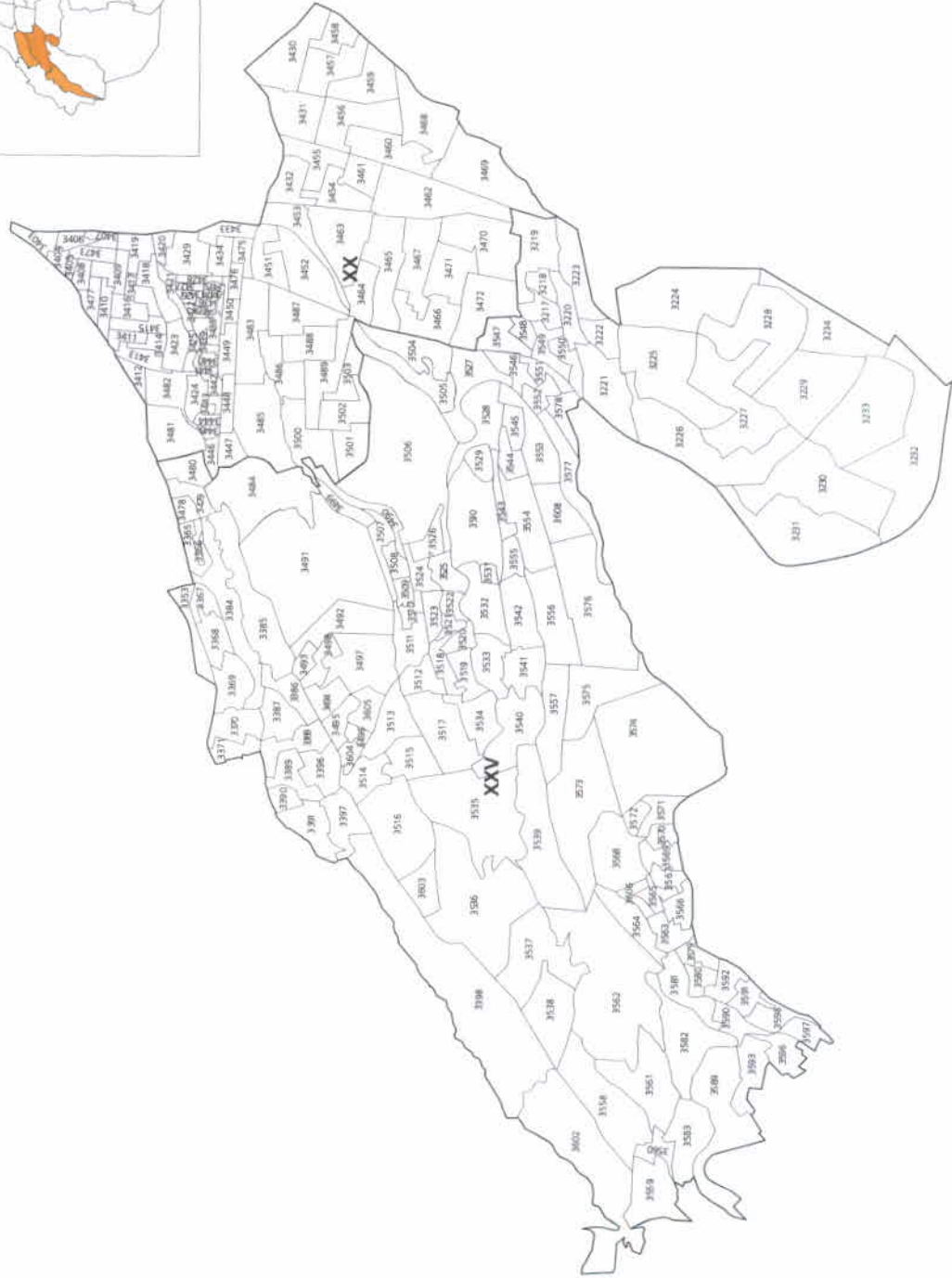
CARACTERÍSTICAS DEL ÁREA:

Este territorio ha tenido distintas denominaciones: Ayuntamiento de San Ángel, Delegación de San Ángel, Delegación Villa o Ciudad Obregón y finalmente Delegación Alvaro Obregón, que fue resultado de la promulgación de la Ley Orgánica del Distrito Federal de 1970, la cual también transformó su territorio. En esta delegación la topografía se caracteriza por ser muy accidentada, razón por la que ha influido directamente en su conformación. Posee un patrón de asentamientos que ha conformado cuatro zonas: la primera, caracterizada por un crecimiento urbano de mayor intensidad, debido a que son tierras bajas y relativamente planas. La segunda, está localizada en la península sur que ha seguido el trazo de las vialidades y donde se observan asentamientos de carácter precario. La tercera zona ocupa los pueblos ubicados en tierras altas del norte y poniente, cuya principal vía es la Calzada al Desierto de los Leones. La cuarta zona es la que recibió las mayores inversiones de las últimas décadas del siglo XX: Santa Fe, situada sobre la salida de la carretera a Toluca, Estado de México.

CONFORMACIÓN SECCIONAL POR
DELEGACIÓN

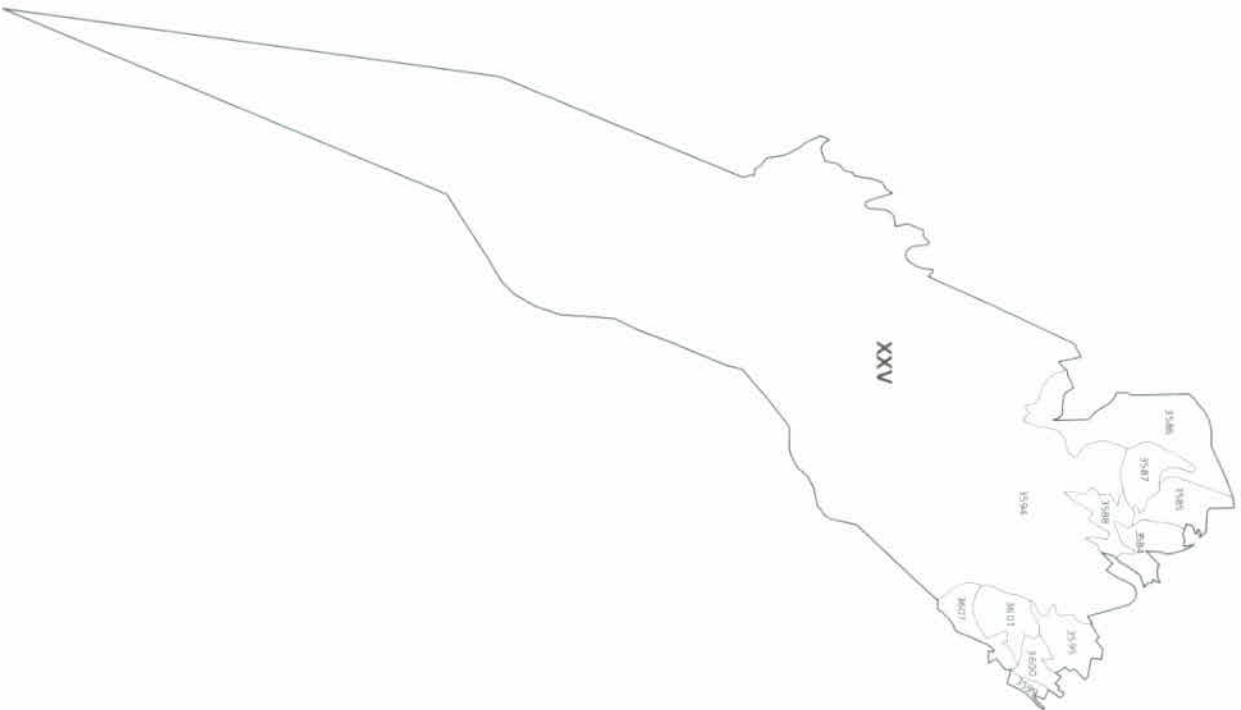
JEFES DELEGACIONALES





CONFORMACIÓN SECCIONAL POR
DELEGACIÓN

JEFES DELEGACIONALES




PRIMERA FUERZA POR
SECCIÓN ELECTORAL

JEFES DELEGACIONALES



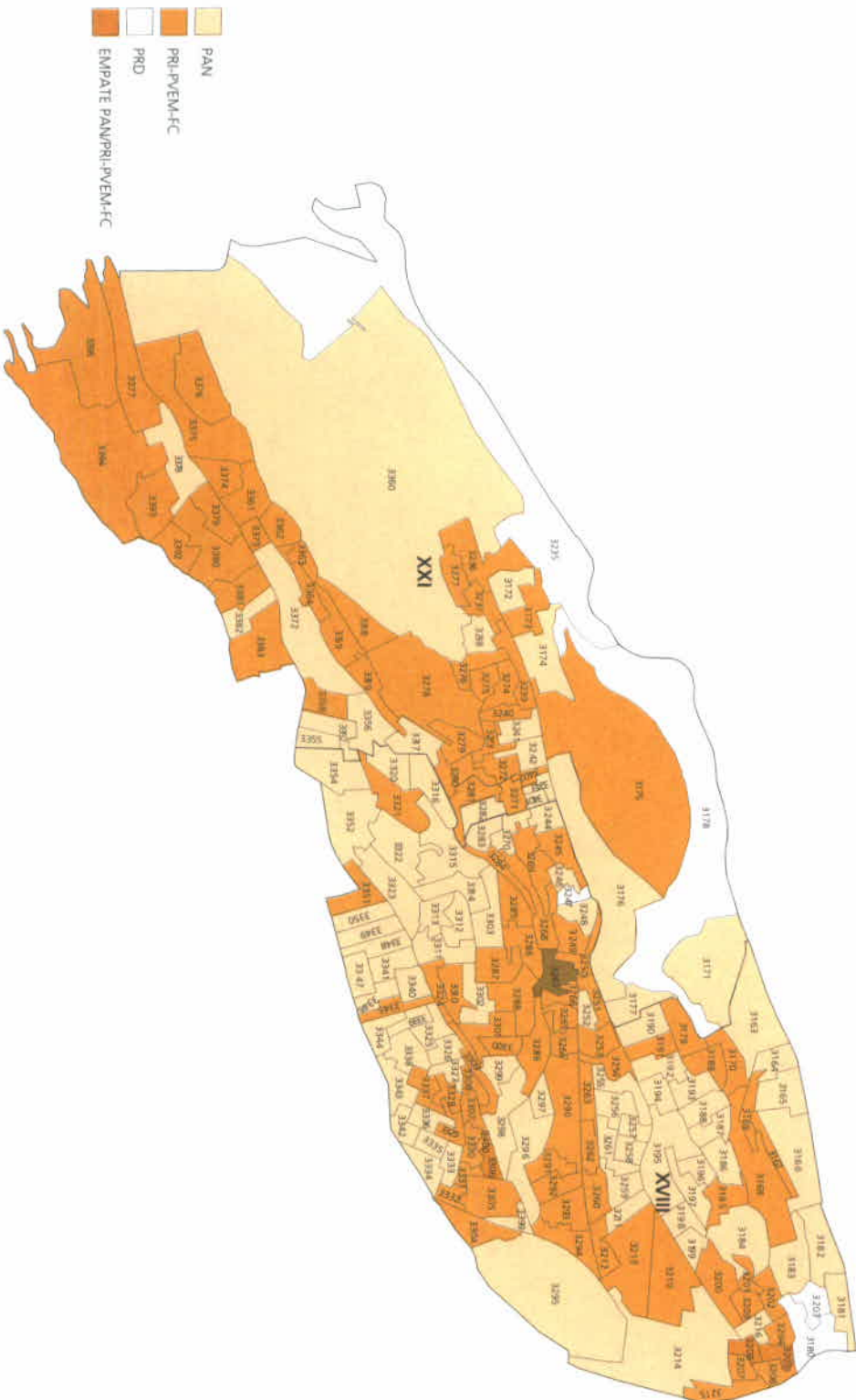
PRIMERA FUERZA POR
SECCIÓN ELECTORAL

JEFES DELEGACIONALES



SEGUNDA FUERZA POR
SECCIÓN ELECTORAL

JEFES DELEGACIONALES



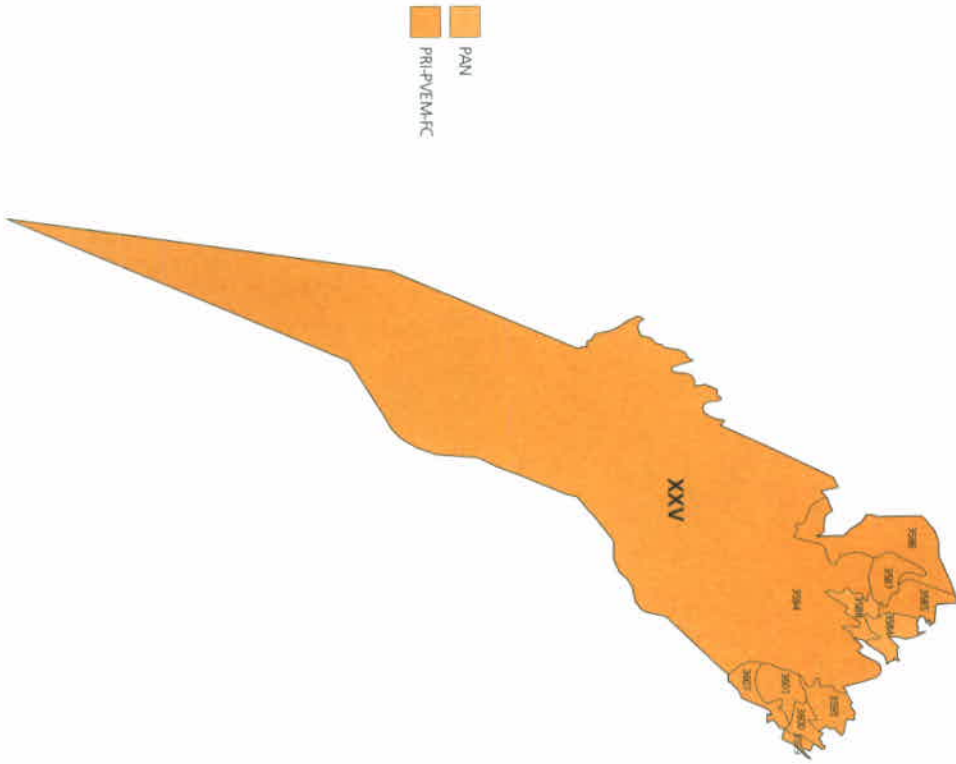
SEGUNDA FUERZA POR
SECCIÓN ELECTORAL

JEFES DELEGACIONALES



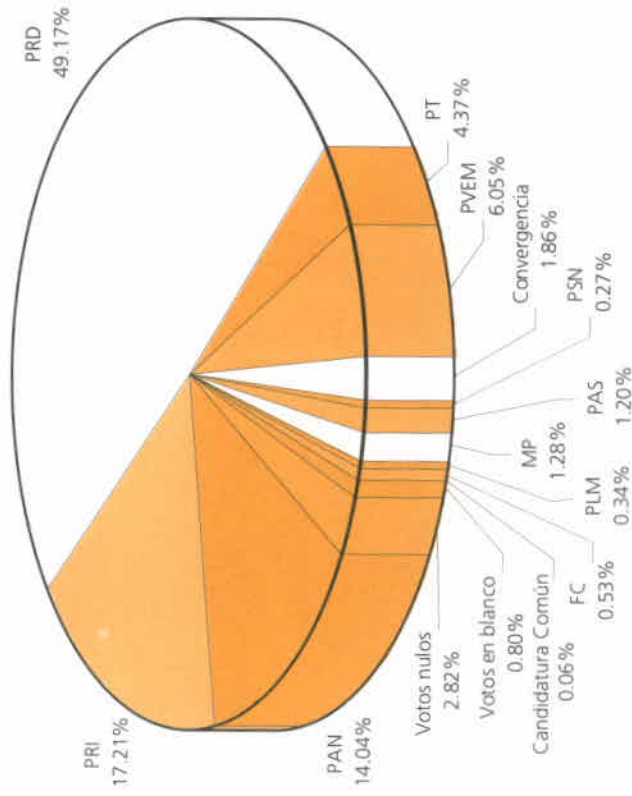
SEGUNDA FUERZA POR
SECCIÓN ELECTORAL

JEFES DELEGACIONALES



**PORCENTAJE DE VOTACIÓN POR PARTIDO POLÍTICO
O CANDIDATURA COMÚN POR DELEGACIÓN**

JEFES DELEGACIONALES

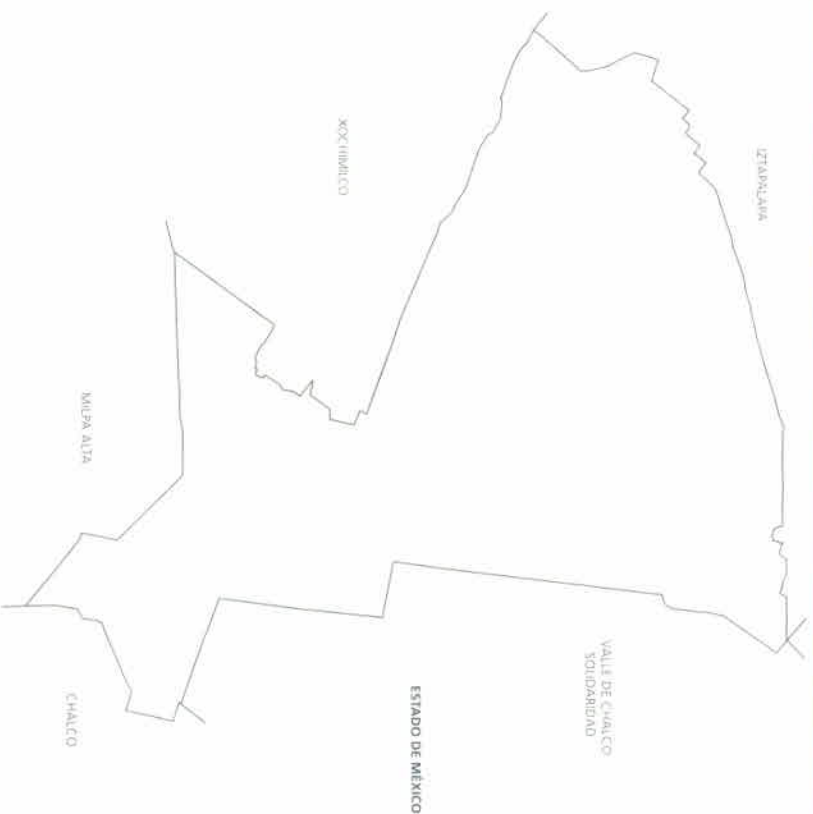


CARACTERÍSTICAS DE
LA DELEGACIÓN

JEFES DELEGACIONALES

UBICACION: La delegación esta situada en el sureste del Distrito Federal, colinda al norte con Iztapalapa, al sur con Milpa Alta, al ser limitrofe del Distrito Federal colinda al oriente con los municipios mexicanos de Chalco y Valle de Chalco Solidaridad, y al poniente con Xochimilco.

NÚMERO DE DISTRITOS COMPLETOS	1
NÚMERO DE DISTRITOS COMPARTIDOS:	1
NÚMERO DE SECCIONES QUE LA INTEGRAN:	133
SUPERFICIE (KM ²)	92
NÚMERO DE HABITANTES:	302,790
DENSIDAD DE POBLACION:	3,299
NÚMERO DE CIUDADANOS INSCRITOS EN LA LISTA NOMINAL:	200,815
PORCENTALE DE HOMBRES	48
PORCENTALE DE MUJERES:	53
NÚMERO TOTAL DE CIUDADANOS QUE VOTARON	82,520



CARACTERÍSTICAS DEL AREA

Las acepciones dadas al vocablo de origen nahua "Tláhuac, hacen referencia a la cultura lacustre de la cuenca, o sea como "loma de agua", "algas lacustres secas" o "lugar de quien cuida las aguas". Por esta ubicación la delegación puede ser considerada como periferia, y tiene un relativo aislamiento respecto al centro de la ciudad, siendo sus intercambios más hacia los municipios mexicanos colindantes que hacia el centro de la ciudad. Respecto a la infraestructura de servicios de la que dispone la delegación, se tiene que, en cuanto a cobertura de los niños, existe un aumento importante en los últimos veinte años en los rubros de viviendas que cuentan con agua entubada, drenaje y energía eléctrica. En lo que toca al equipamiento para la dotación de otros servicios, como educación, salud, recreación, cultura, deportes y comercial, en la delegación se observa una escasa red física para la educación, sobre todo en los niveles medio y superior. En materia de equipamiento para la salud la situación era aún más deficiente; el equipamiento recreativo es limitado, aunque este déficit se solventa con las festividades tradicionales.

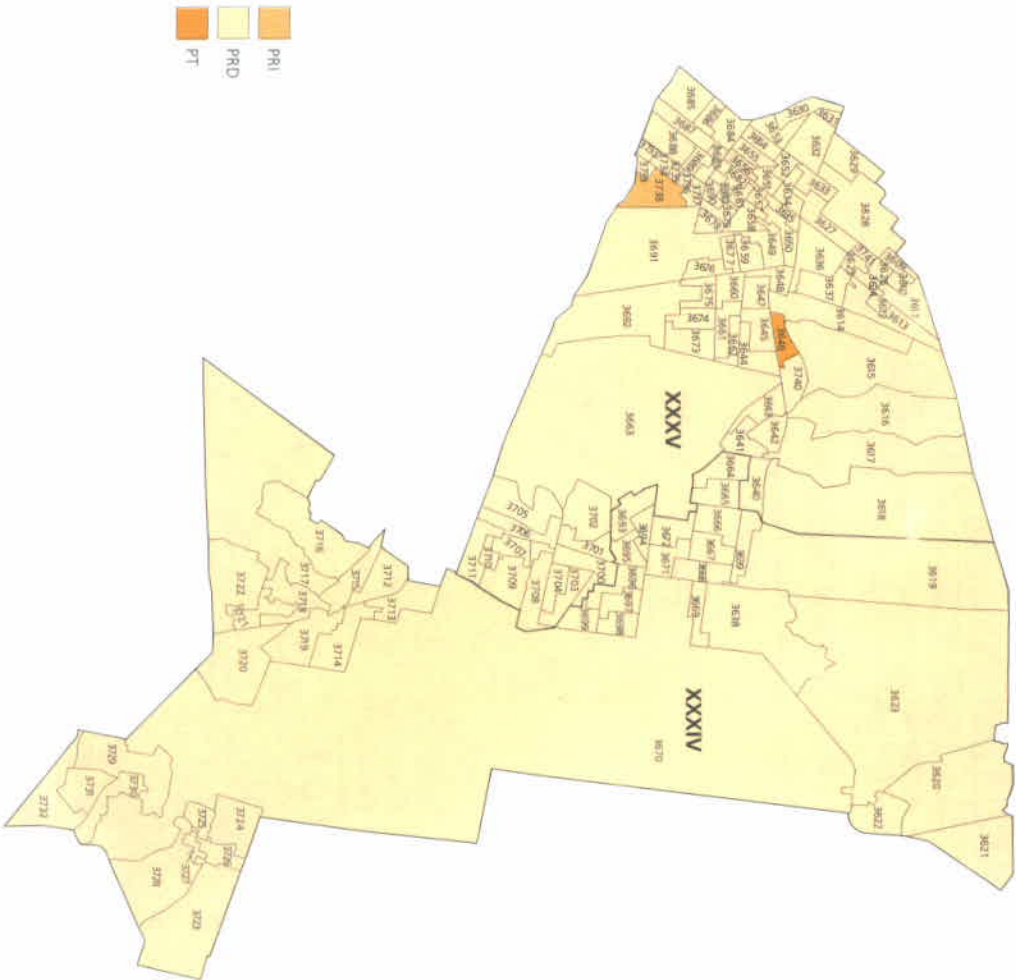
CONFORMACIÓN SECCIONAL POR DELEGACIÓN

JEFES DELEGACIONALES



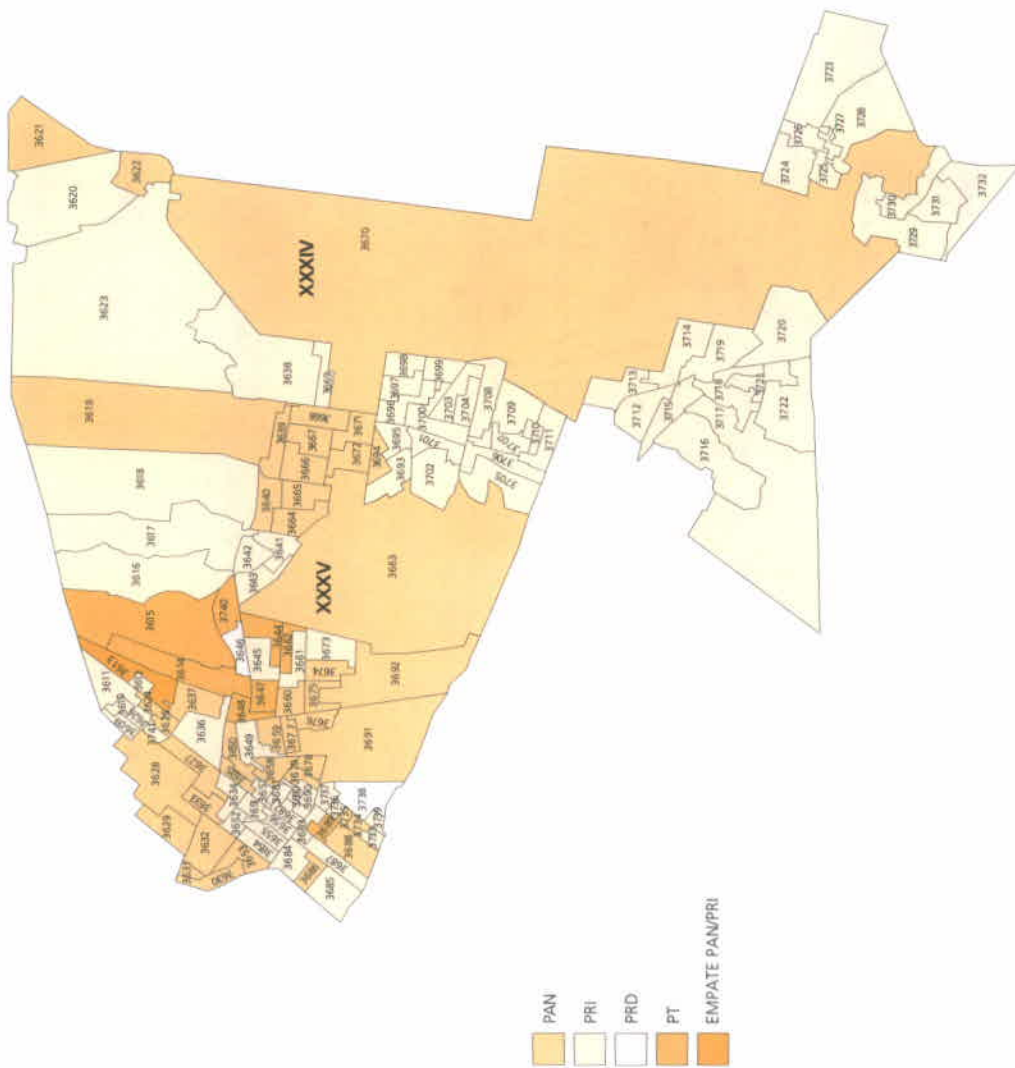
PRIMERA FUERZA POR
SECCIÓN ELECTORAL

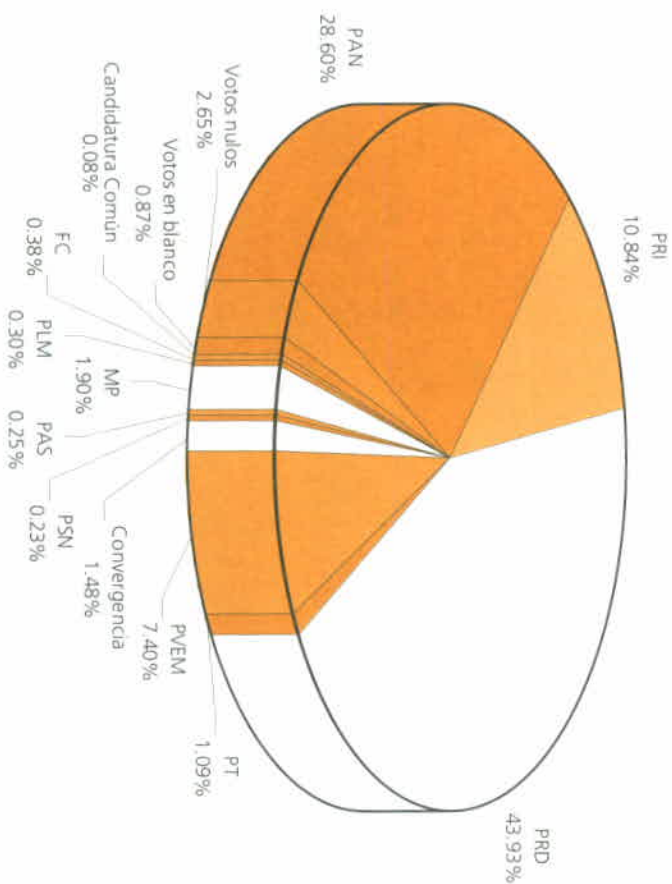
JEFES DELEGACIONALES



SEGUNDA FUERZA POR
SECCIÓN ELECTORAL

JEFES DELEGACIONALES





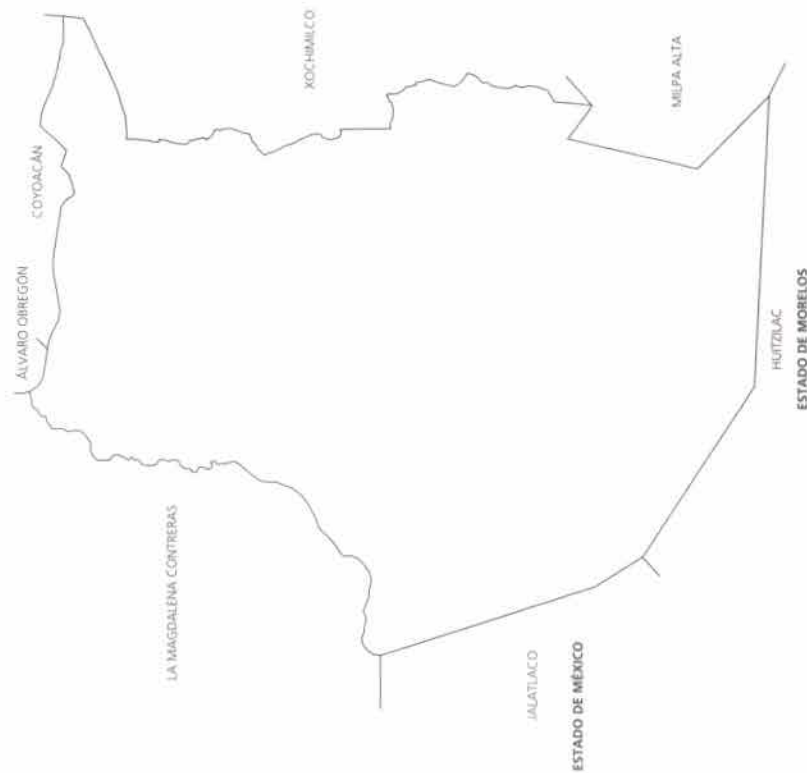
CARACTERÍSTICAS DE LA DELEGACIÓN

JEFES DELEGACIONALES

UBICACIÓN:

La delegación Tlalpan está situada al sur del Distrito Federal, colinda al norte con las delegaciones Magdalena Contreras, Álvaro Obregón y Coyoacán; al sur con el estado de Morelos, al oriente con las delegaciones Xochimilco y Milpa Alta; al poniente con el Estado de México y la delegación Magdalena Contreras.

NÚMERO DE DISTRITOS COMPLETOS:	3
NÚMERO DE DISTRITOS COMPARTIDOS:	0
NÚMERO DE SECCIONES QUE LA INTEGRAN:	355
SUPERFICIE (KM ²):	305
NÚMERO DE HABITANTES:	581,781
DENSIDAD DE POBLACIÓN:	1,908
NÚMERO DE CIUDADANOS INSCRITOS EN LA LISTA NOMINAL:	434,679
PORCENTAJE DE HOMBRES:	48
PORCENTAJE DE MUJERES:	52
NÚMERO TOTAL DE CIUDADANOS QUE VOTARON:	196,519

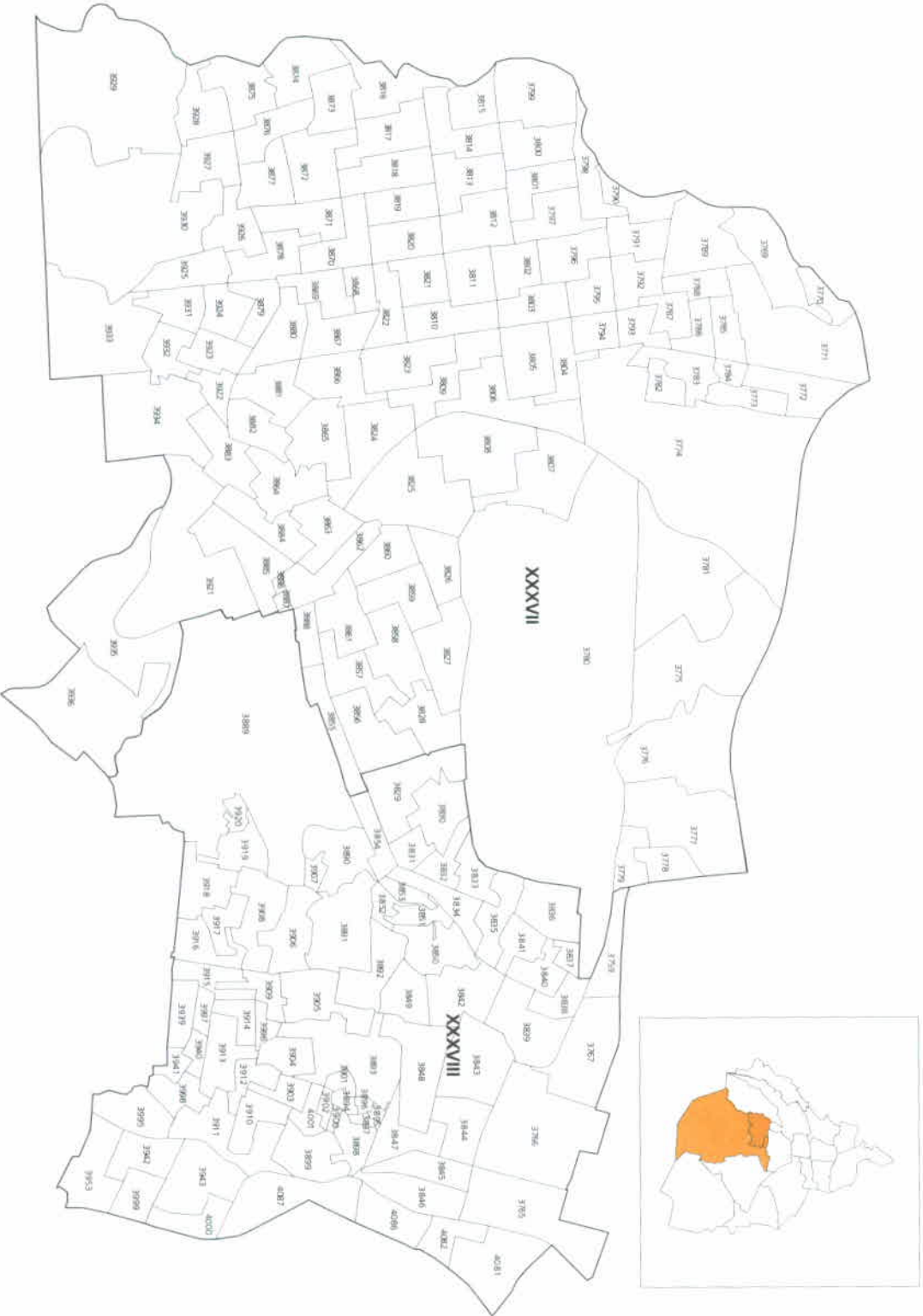


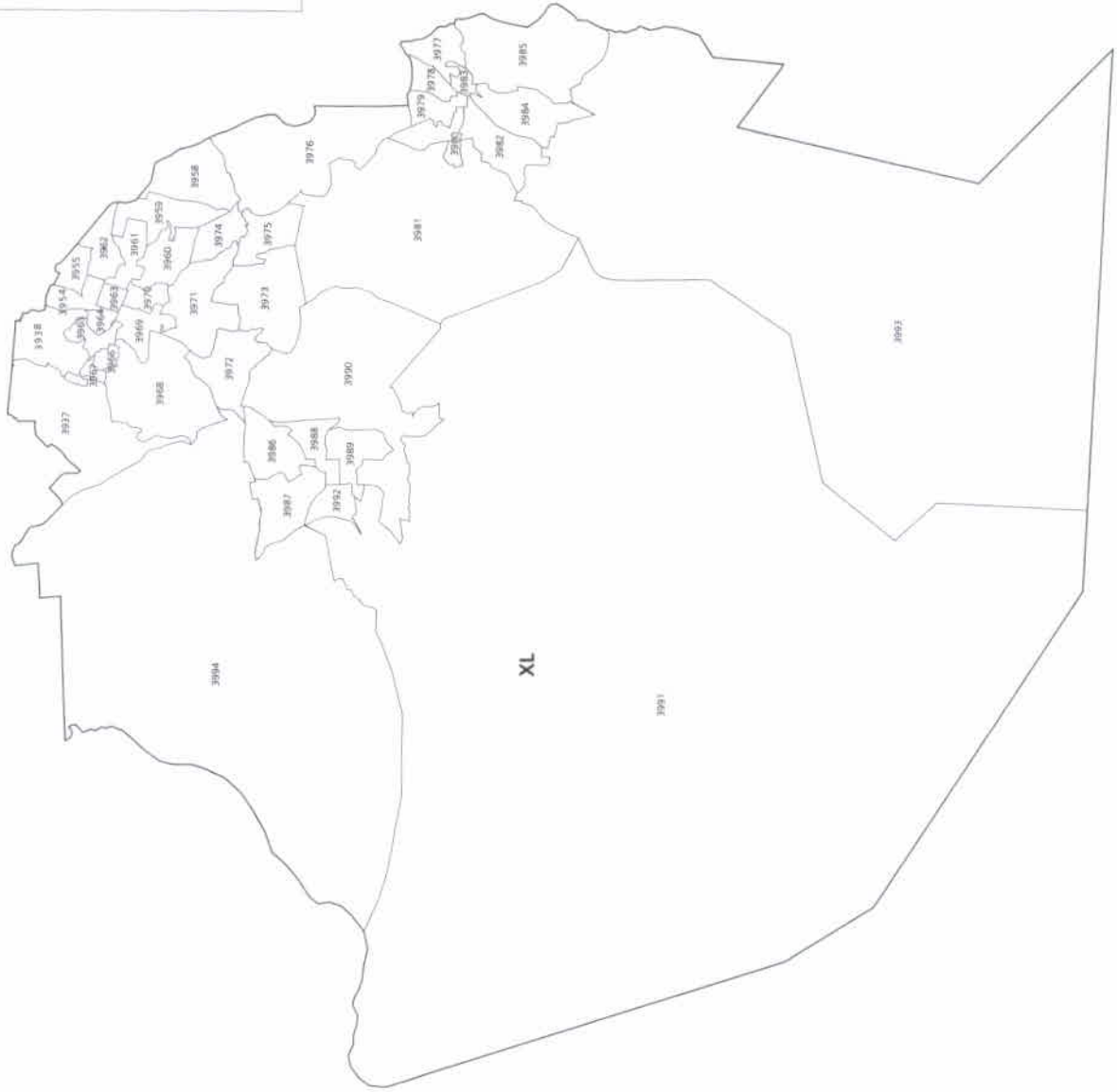
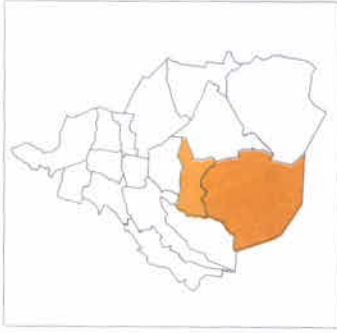
Tlalpan, palabra compuesta de los vocablos de origen náhuatl que se traducen como "lugar sobre la tierra" o "lugar de tierra firme", otrora capital del Estado de México, y asentamiento de importantes fabricas como La Fama Montañesa, Loreto y Peña Pobre, y la fábrica de hilados y tejidos de San Fernando. Esta delegación se caracteriza por ser una zona de gran riqueza histórica y cultural al sur de la Ciudad de México. Presenta una estructura urbana y una dinámica sociodemográfica muy diferente a la delimitada en épocas que le dieran gran esplendor. Por lo que respecta a su estructura urbana, en la actualidad la delegación puede dividirse en seis distintas zonas: la sierra del Ajusco, el centro, las zonas paralelas a las grandes vialidades incluidas el tramo carretero a Cuernavaca y la parte del asentamiento de Villa Coapa de la delegación más extensa de la entidad.

CARACTERÍSTICAS DEL AREA:

CONFORMACIÓN SECCIONAL POR DELEGACIÓN

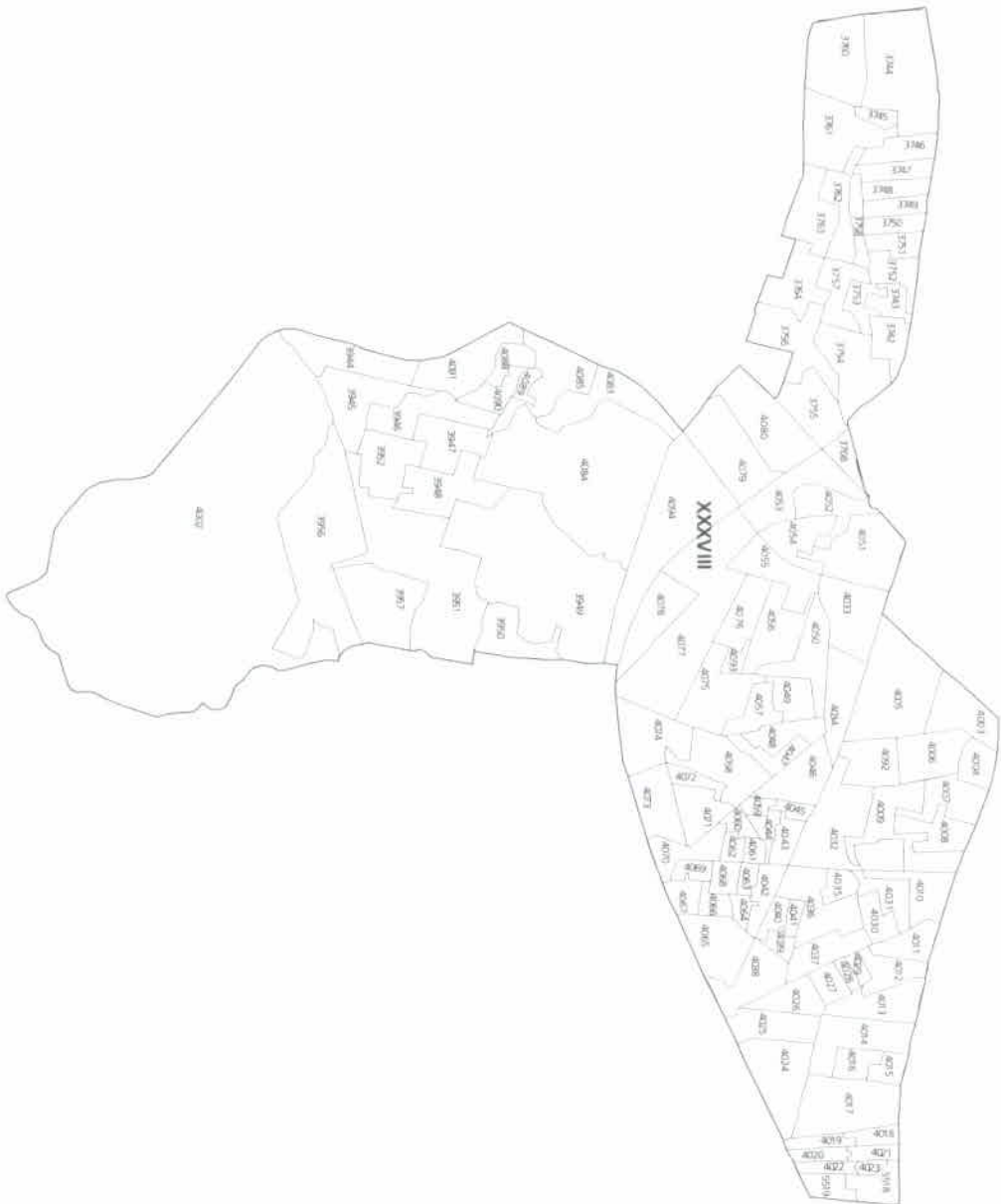
JEFFES DELEGACIONALES





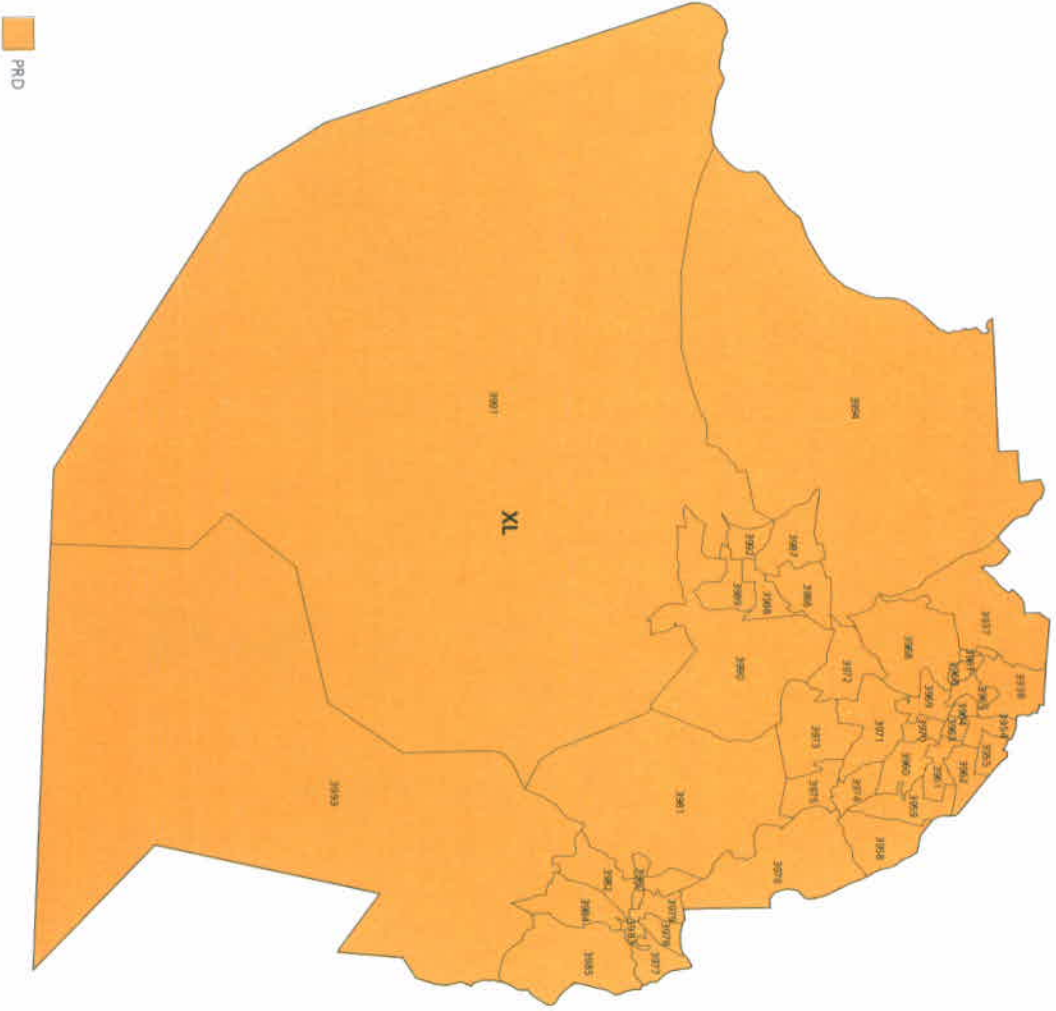
CONFORMACIÓN SECCIONAL POR DELEGACIÓN

JEFES DELEGACIONALES



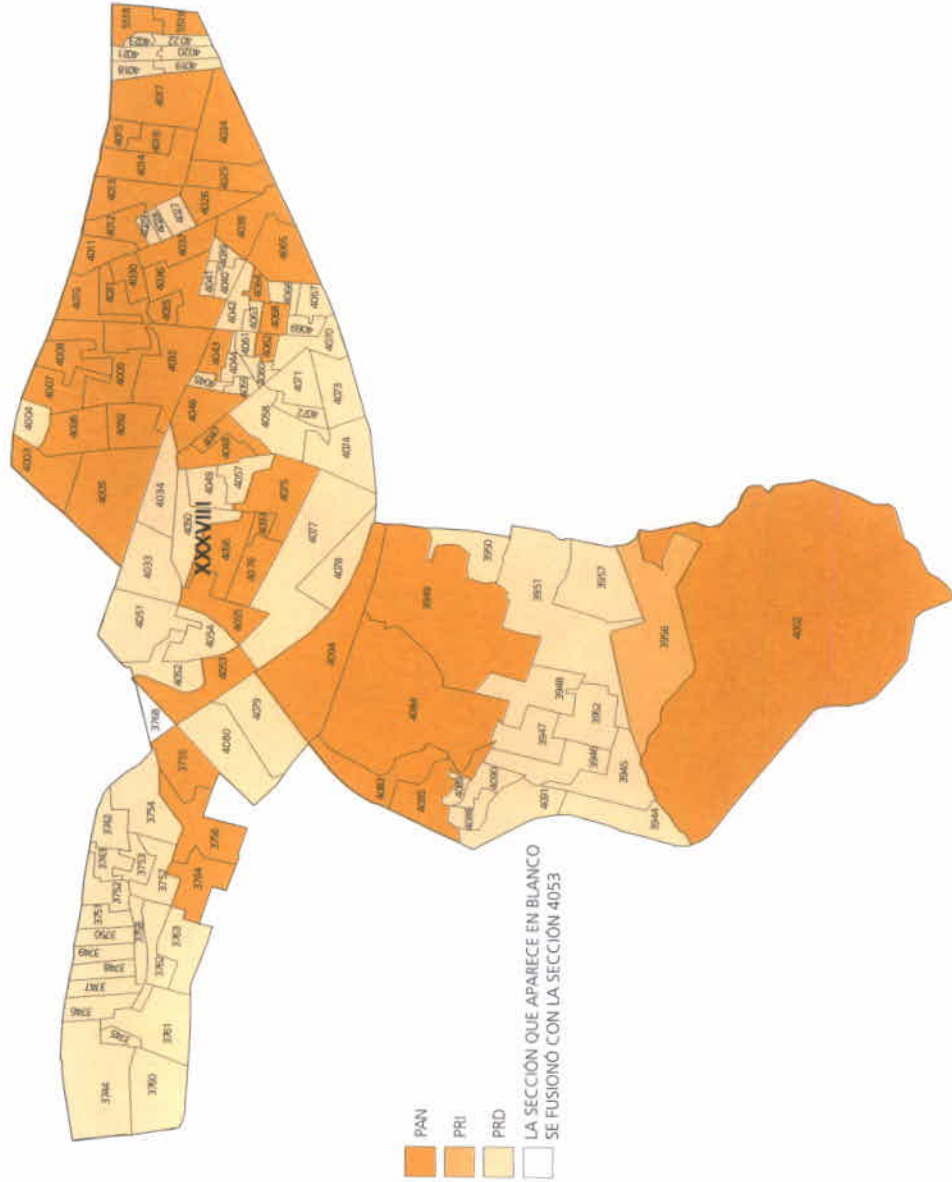
PRIMERA FUERZA POR
SECCIÓN ELECTORAL

JEFES DELEGACIONALES



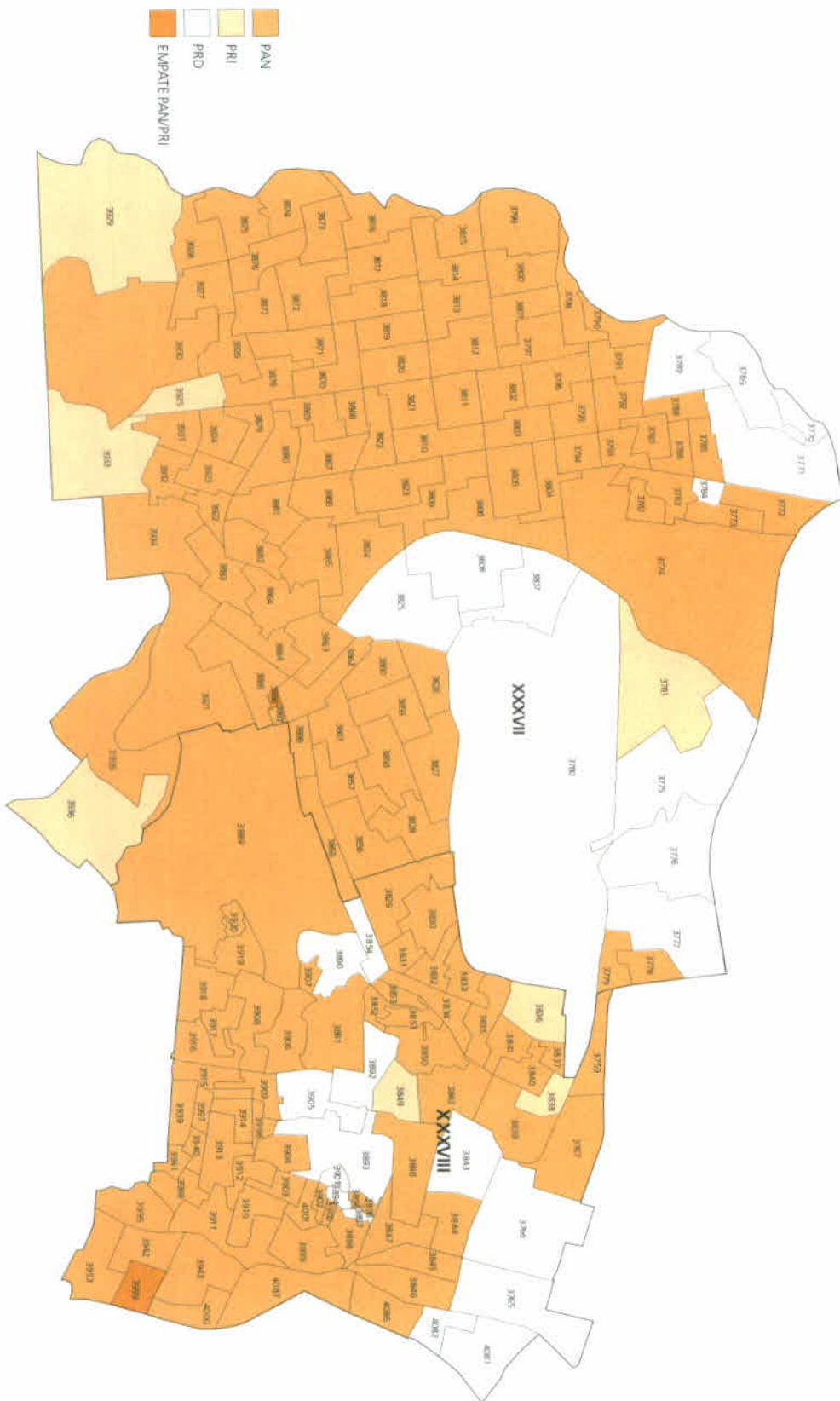
PRIMERA FUERZA POR
SECCIÓN ELECTORAL

JEFES DELEGACIONALES



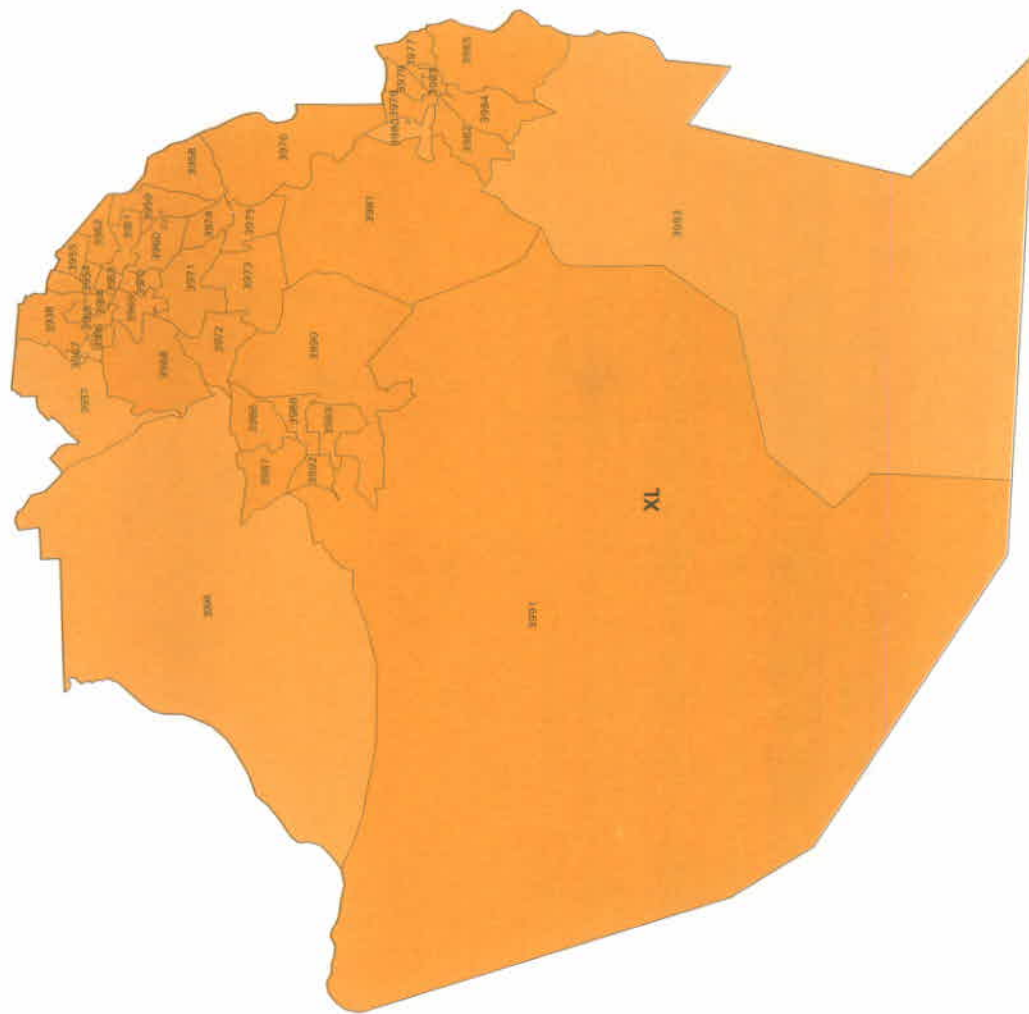
SEGUNDA FUERZA POR
SECCIÓN ELECTORAL

JEFFES DELEGACIONALES



SEGUNDA FUERZA POR
SECCIÓN ELECTORAL

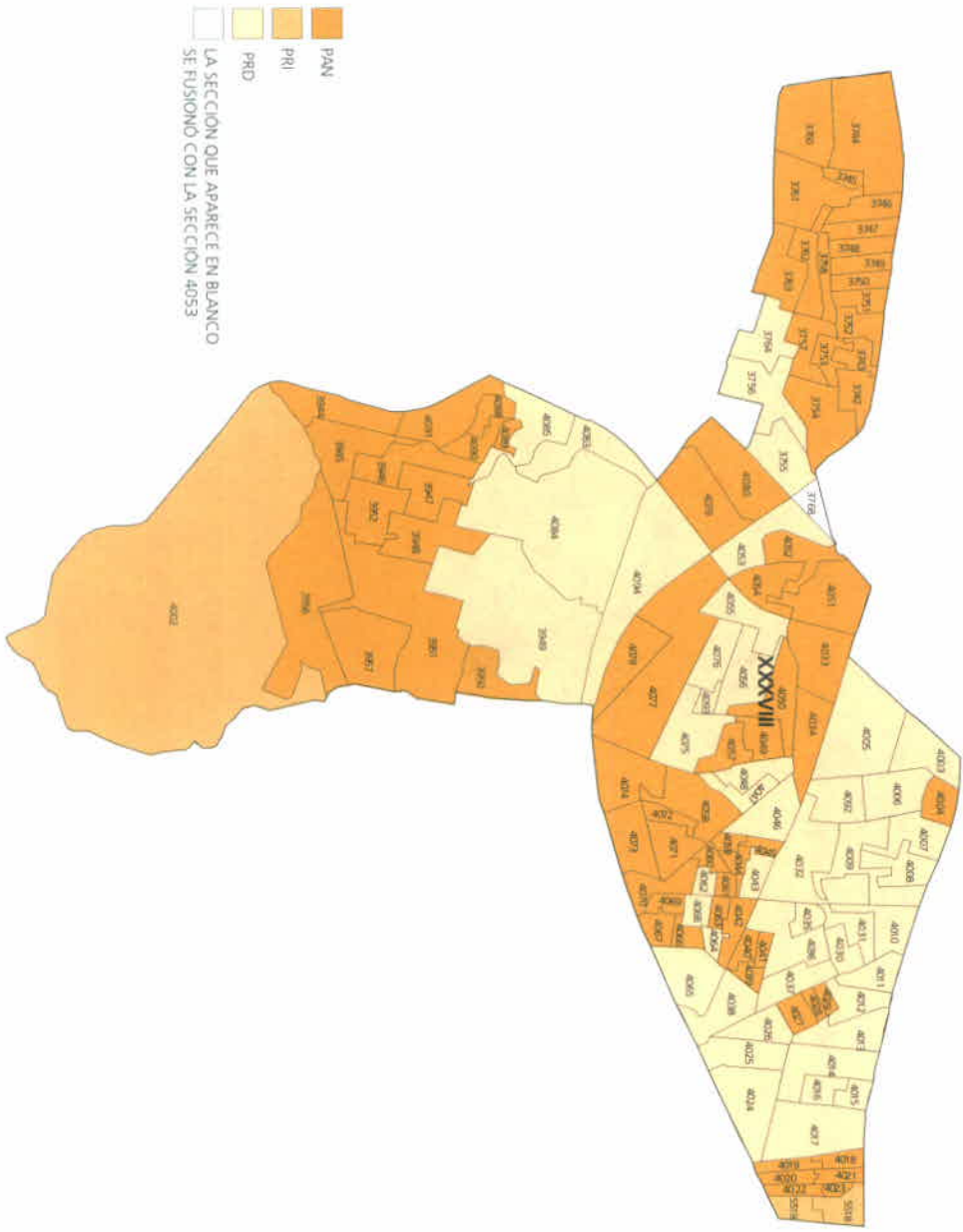
JEFES DELEGACIONALES



PAN
PRI

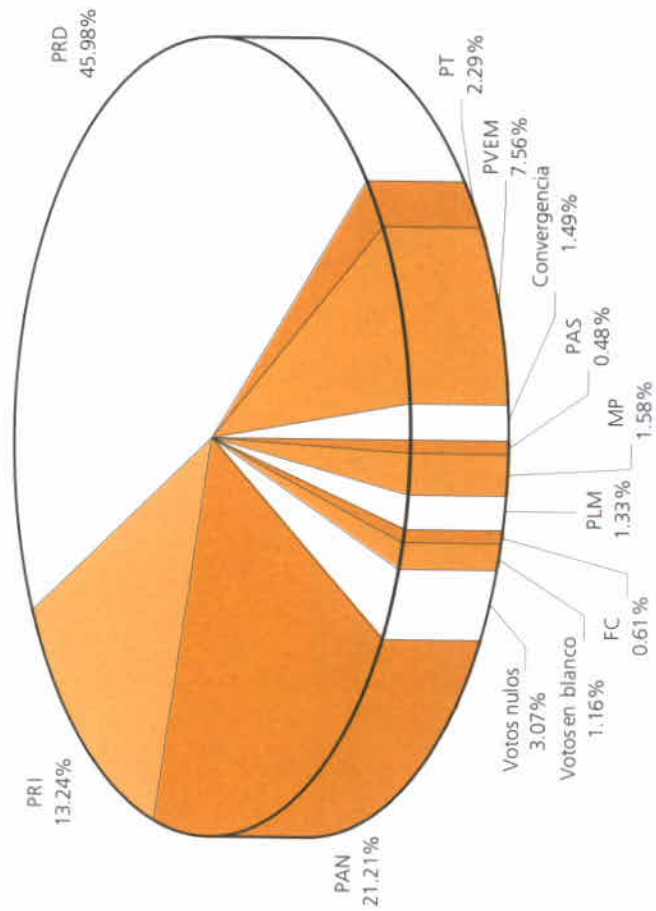
SEGUNDA FUERZA POR
SECCIÓN ELECTORAL

JEFFES DELEGACIONALES



PORCENTAJE DE VOTACIÓN POR PARTIDO POLÍTICO
O CANDIDATURA COMÚN POR DELEGACIÓN

JEFES DELEGACIONALES



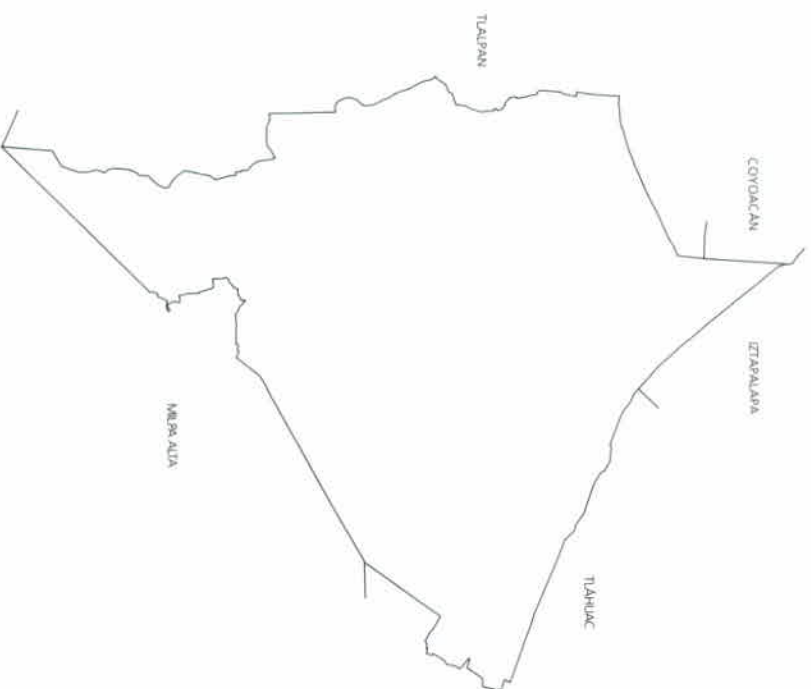
CARACTERÍSTICAS DE LA DELEGACIÓN

JEFES DELEGACIONALES

UBICACIÓN:

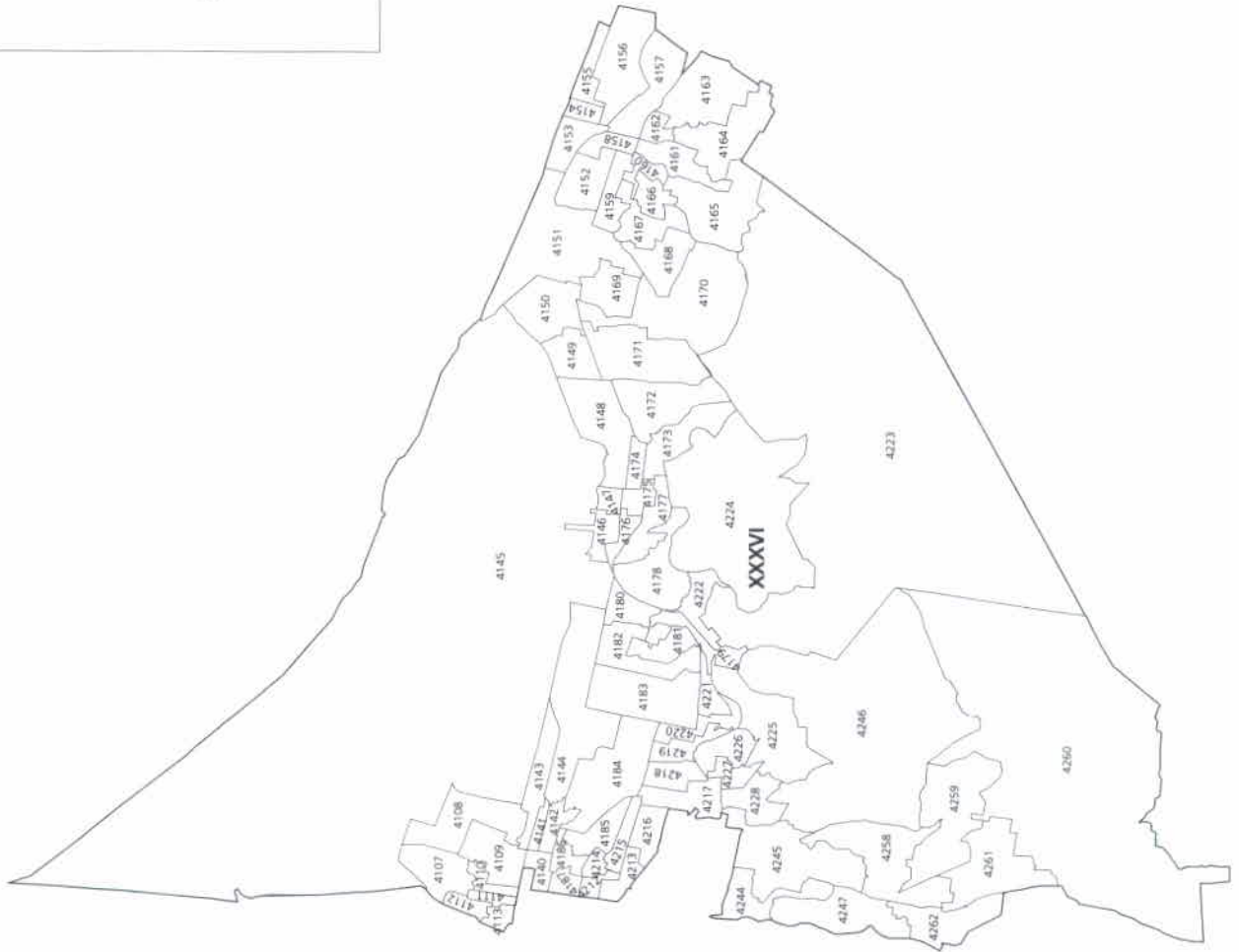
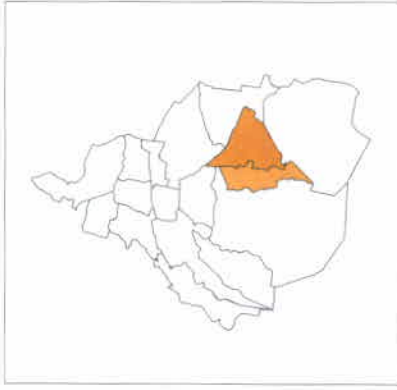
La delegación Xochimilco está ubicada al sur del Distrito Federal; colinda al norte con las delegaciones Coyoacán e Iztapalapa, al sur con Milpa Alta, al oriente con Tlalhuac, y al poniente con Tlalpan.

NÚMERO DE DISTRITOS COMPLETOS:	2
NÚMERO DE DISTRITOS COMPARTIDOS:	0
NÚMERO DE SECCIONES QUE LA INTEGRAN:	174
SUPERFICIE (KM ²):	125
NÚMERO DE HABITANTES:	369,787
DENSIDAD DE POBLACIÓN:	2,954
NÚMERO DE CIUDADANOS INSCRITOS EN LA LISTA NOMINAL:	255,666
PORCENTAJE DE HOMBRES:	48
PORCENTAJE DE MUJERES:	53
NÚMERO TOTAL DE CIUDADANOS QUE VOTARON:	105,753



CARACTERÍSTICAS DEL ÁREA:

Xochimilco significa "siembratera de flores", y a partir de 1931 se le dio su actual definición geográfica. Respecto a la infraestructura de servicios de la que dispone la delegación, se tiene que, en los últimos veinte años, en cuanto a cobertura de los mismos, existe un aumento importante en los rubros de viviendas que disponen de agua entubada, drenaje y energía eléctrica. En lo que toca al equipamiento para la dotación de otros servicios, como educación, salud, recreación, cultura, deportes y comercial, destaca el número de planteles de educación preescolar y básica, así como el número de bachilleratos; de nivel profesional se localiza la Escuela Nacional de Artes Plásticas de la UNAM. El equipamiento para la salud se compone de diversas clínicas y hospitales de carácter público, dependientes del ISSSTE y del Gobierno del Distrito Federal. Para el desarrollo de actividades recreativas y culturales se cuenta con centros sociales y culturales, parques y jardines, entre los que destacan el Foro Cultural Quetzalcóatl, la Casa del Arte, el museo Dolores Olmedo y el Conjunto Cultural Carlos Pellicier.



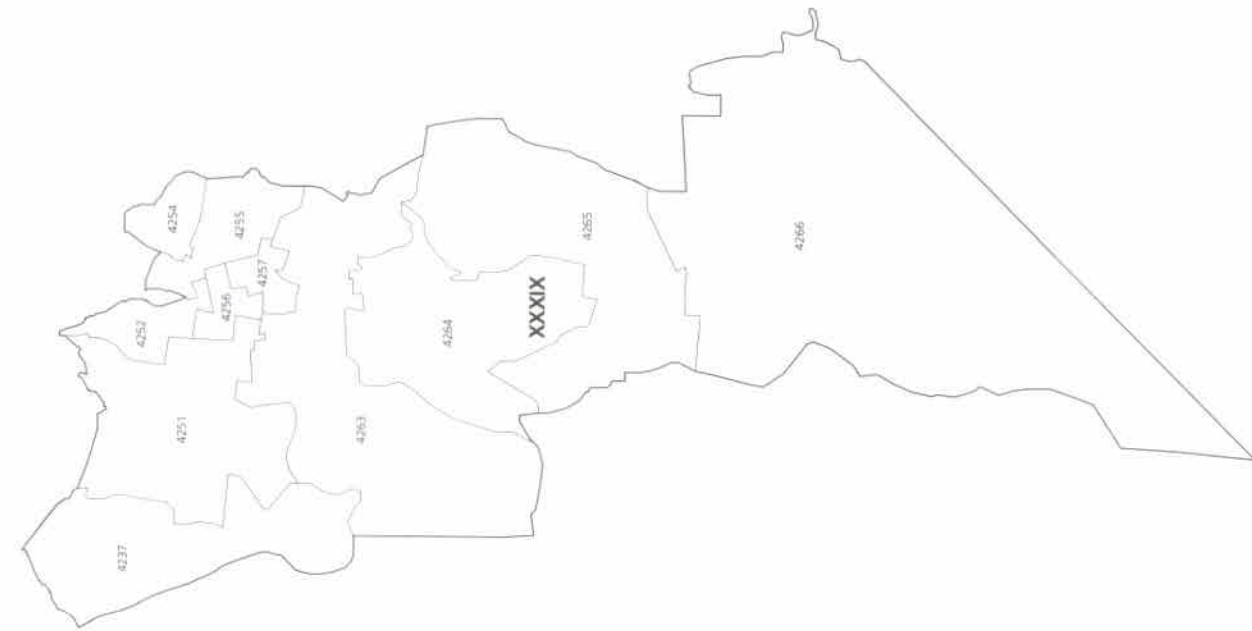
CONFORMACIÓN SECCIONAL POR DELEGACIÓN

JEFFES DELEGACIONALES



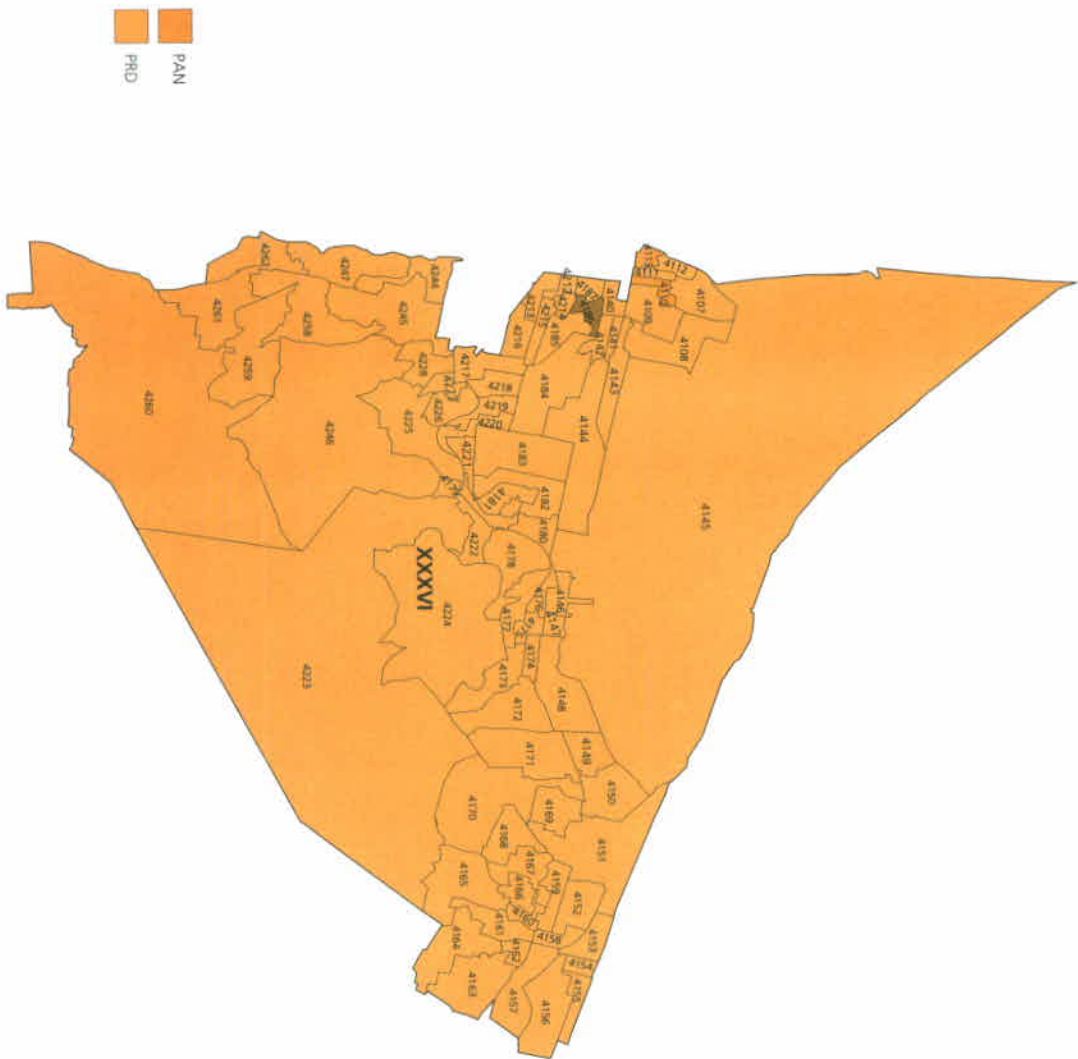
CONFORMACIÓN SECCIONAL POR
DELEGACIÓN

JEFES DELEGACIONALES



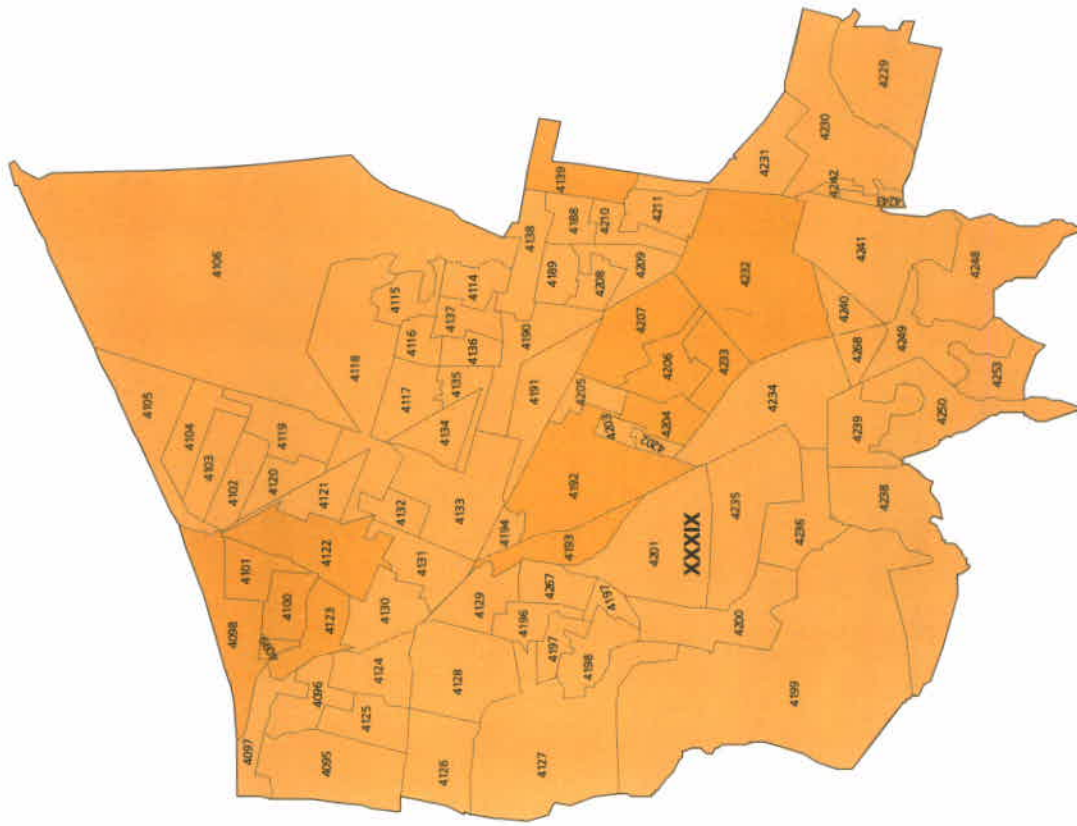
PRIMERA FUERZA POR
SECCIÓN ELECTORAL

JEFES DELEGACIONALES



PRIMERA FUERZA POR
SECCIÓN ELECTORAL

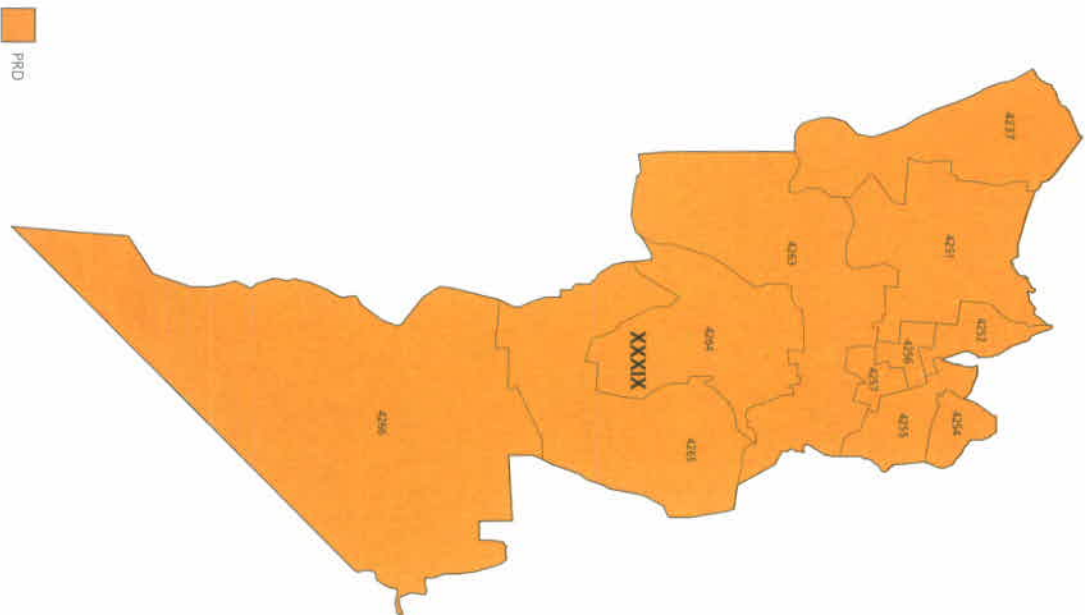
JEFES DELEGACIONALES



PAN
PRD

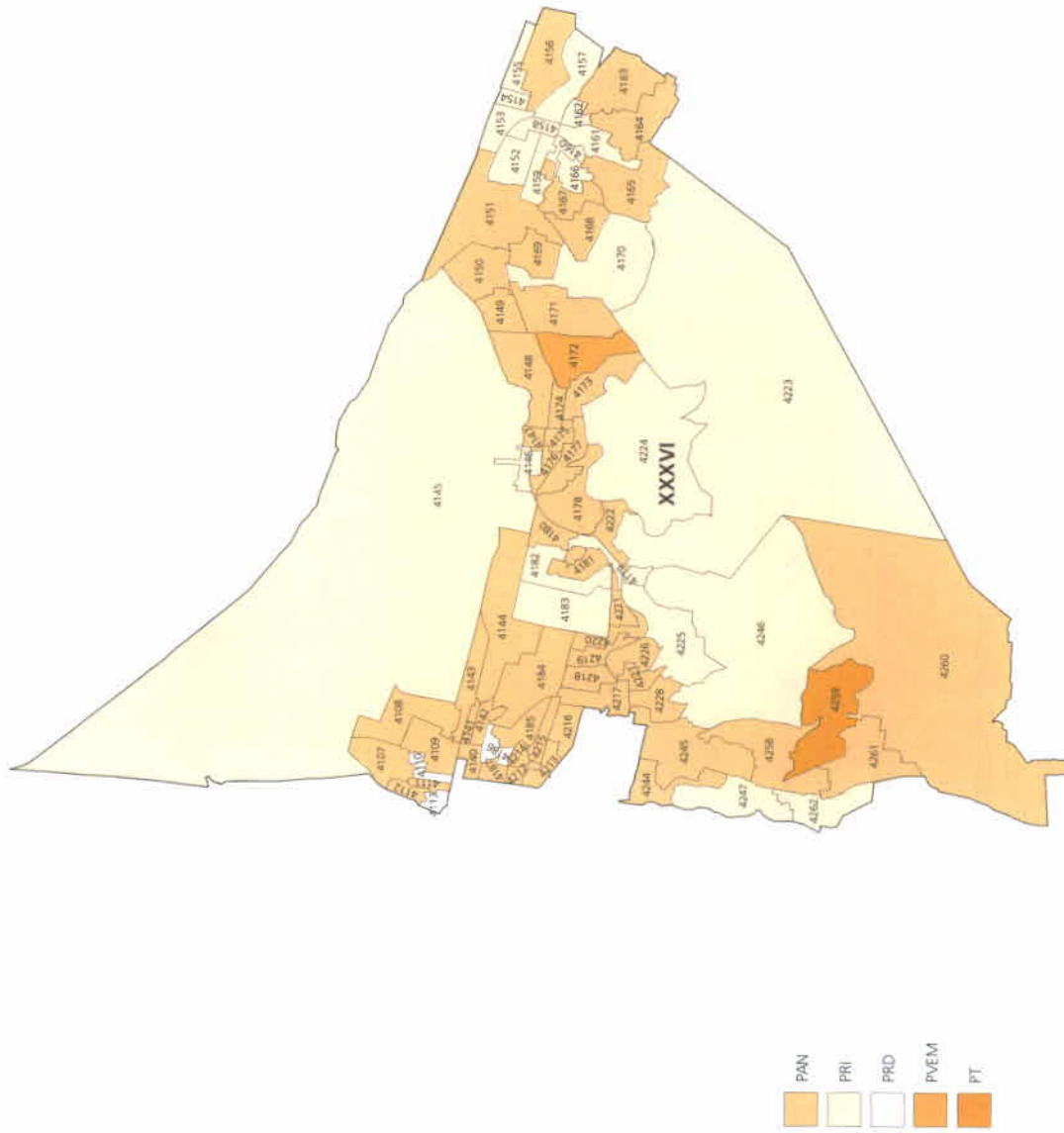
PRIMERA FUERZA POR
SECCIÓN ELECTORAL

JEFES DELEGACIONALES



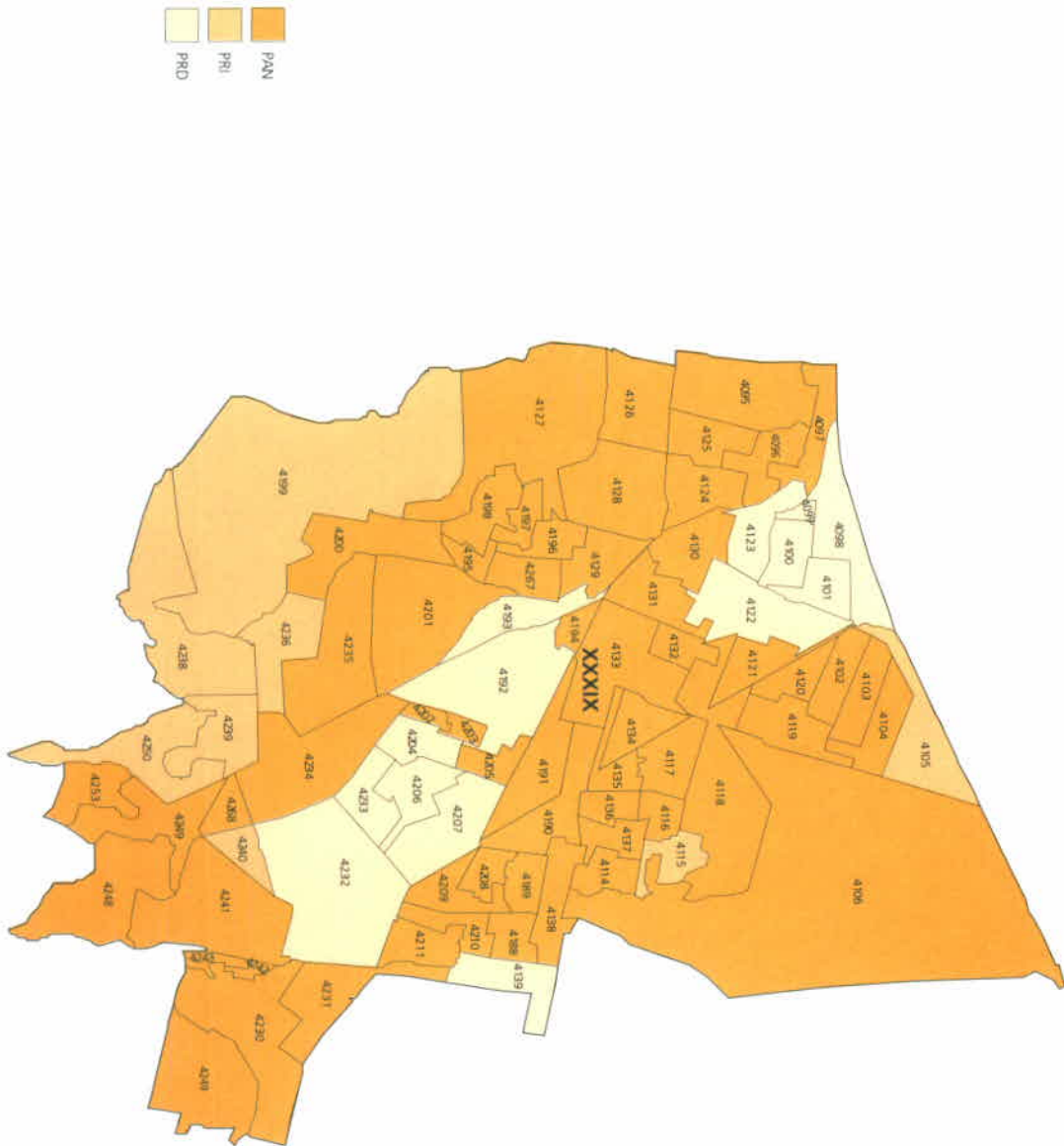
SEGUNDA FUERZA POR
SECCIÓN ELECTORAL

JEFES DELEGACIONALES



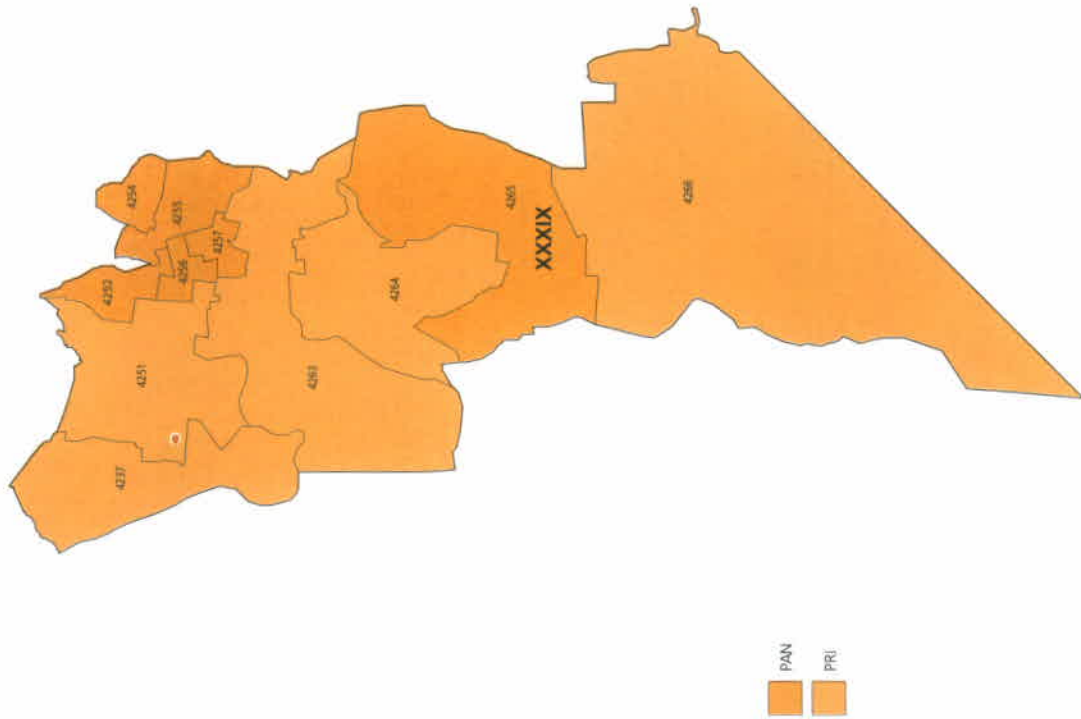
SEGUNDA FUERZA POR
SECCIÓN ELECTORAL

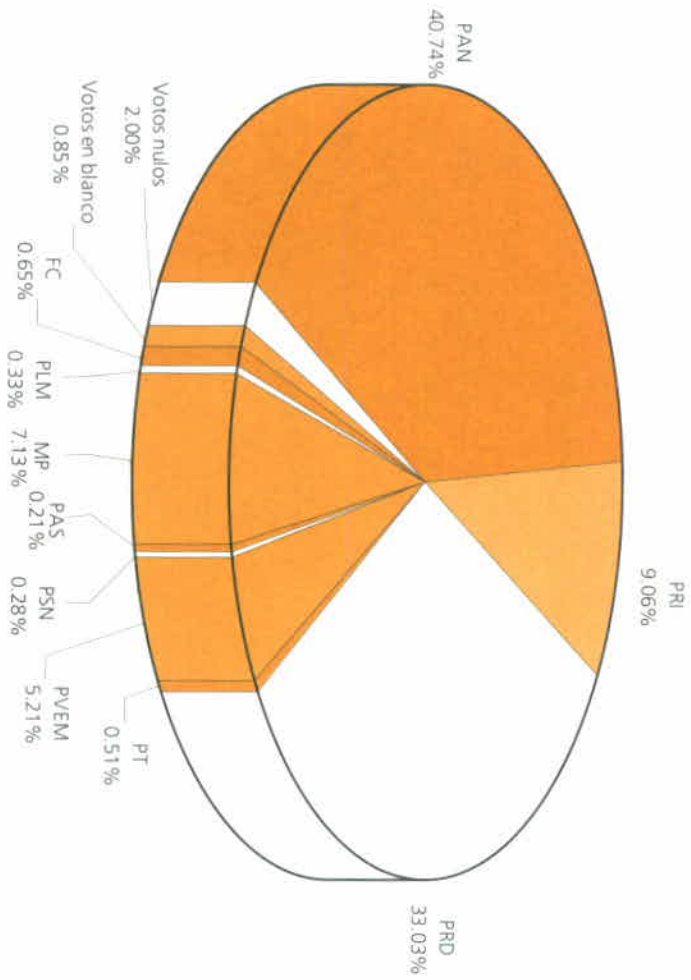
JEFES DELEGACIONALES



SEGUNDA FUERZA POR
SECCIÓN ELECTORAL

JEFES DELEGACIONALES





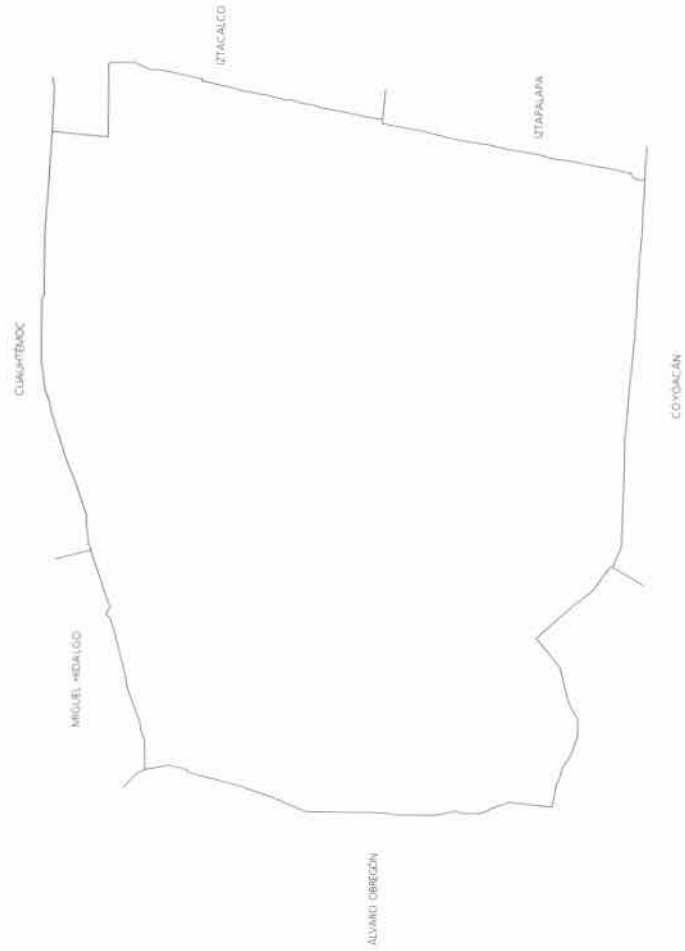
CARACTERÍSTICAS DE LA DELEGACIÓN

JEFES DELEGACIONALES

UBICACIÓN:

La delegación Benito Juárez está situada en el centro del Distrito Federal, colinda al norte con las delegaciones Miguel Hidalgo y Cuauhtémoc, al sur con Coyoacán y Alvaro Obregón, al oriente con Itzamalco e Iztapalapa, y al poniente con Alvaro Obregón.

NÚMERO DE DISTRITOS COMPLETOS:	1
NÚMERO DE DISTRITOS COMPARTIDOS:	1
NÚMERO DE SECCIONES QUE LA INTEGRAN:	254
SUPERFICIE (KM ²):	27
NÚMERO DE HABITANTES:	360,478
DENSIDAD DE POBLACIÓN:	13,537
NÚMERO DE CIUDADANOS INSCRITOS EN LA LISTA NOMINAL:	322,173
PORCENTAJE DE HOMBRES:	44
PORCENTAJE DE MUJERES:	56
NÚMERO TOTAL DE CIUDADANOS QUE VOTARON:	154,522

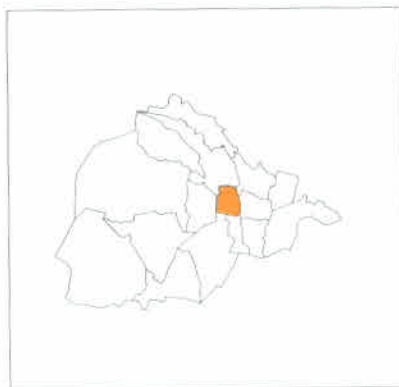
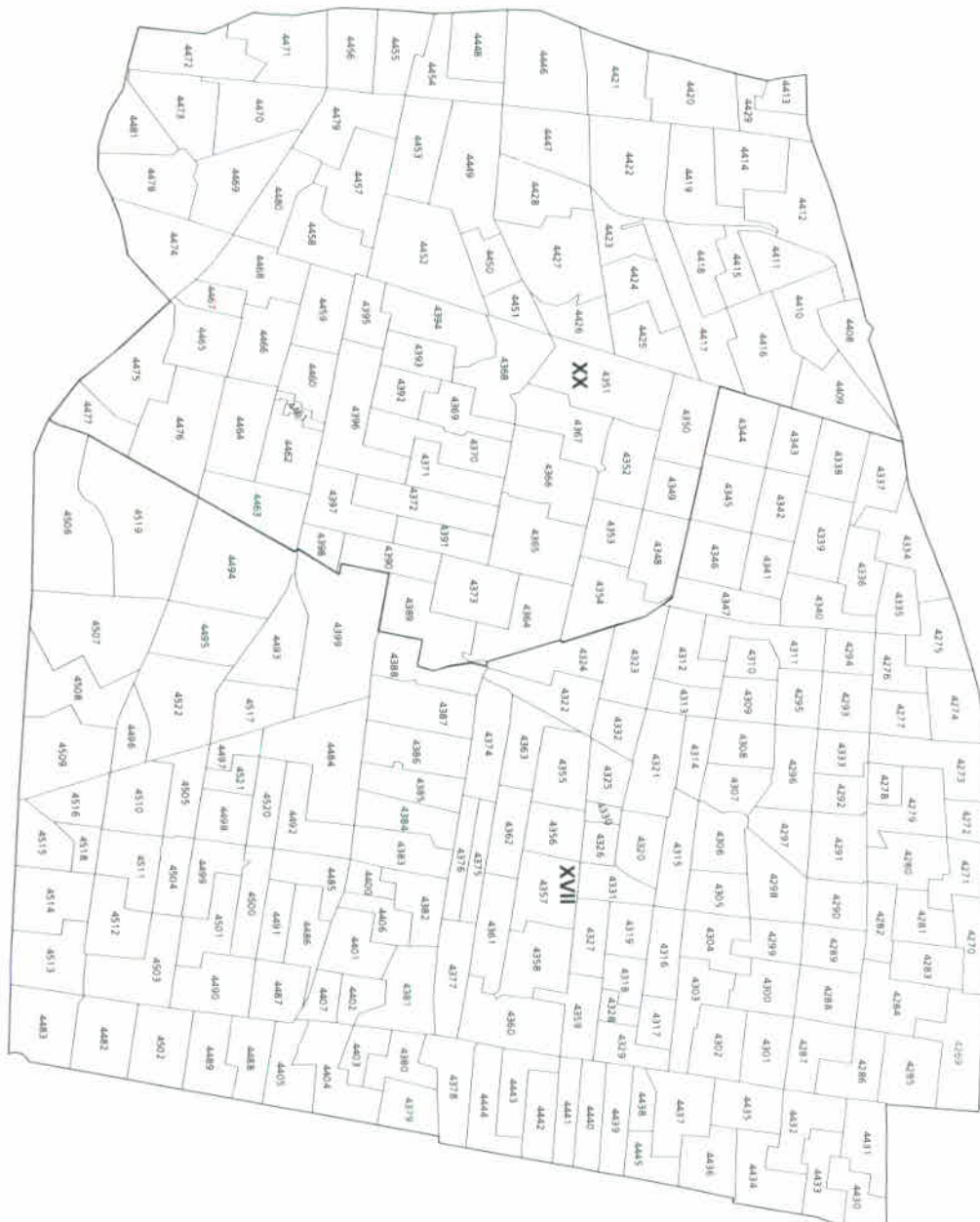


En Benito Juárez se observa un alto grado de homogeneidad en cuanto a nivel socioeconómico y calidad de vida de sus habitantes, la mayoría pertenecen a los niveles medio y medio alto y es la delegación con menor número de habitantes en condición de marginación. Otro aspecto relevante en la conformación de la estructura urbana de la delegación, se relaciona con la aparición, desde la segunda mitad del siglo XX, del fenómeno mundial denominado revolución terciaria o servicialización de la economía que consistió básicamente en un crecimiento desproporcionado del sector terciario; el fenómeno de servicialización se manifiesta ampliamente mediante la creciente instalación de comercios, oficinas gubernamentales y empresas tanto nacionales como extranjeras. Para la delegación Benito Juárez, este proceso de servicialización se tradujo en la sustitución paulatina del uso de suelo habitacional por el comercial. Hoy en día, Benito Juárez es de las delegaciones mejor equipadas del Distrito Federal.

CARACTERÍSTICAS DEL ÁREA:

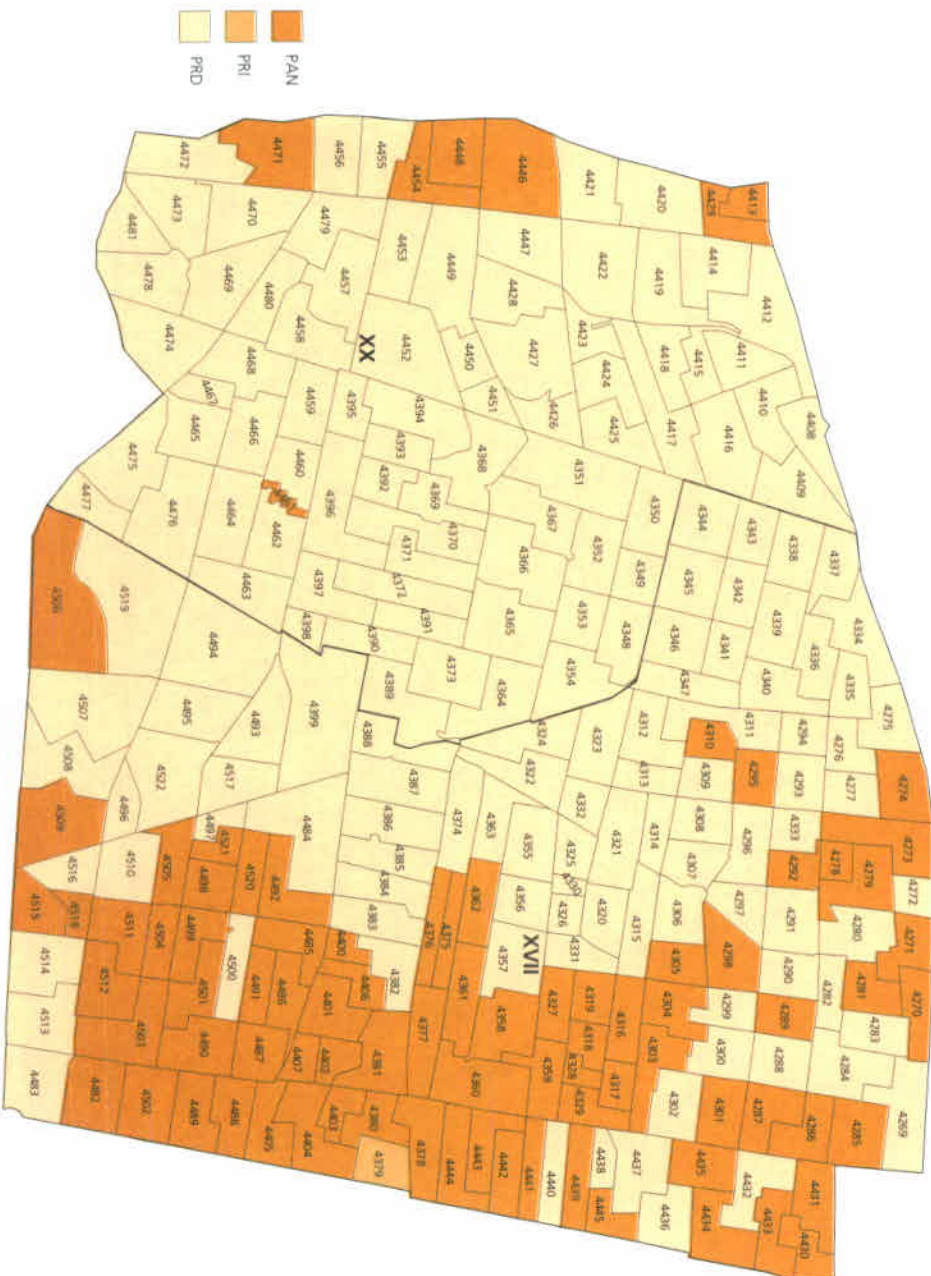
CONFORMACIÓN SECCIONAL POR DELEGACIÓN

JEFES DELEGACIONALES



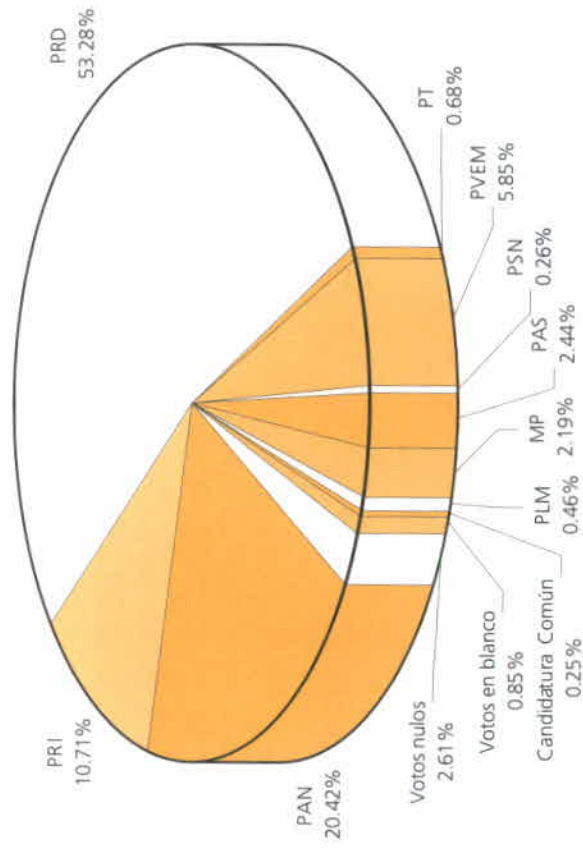
SEGUNDA FUERZA POR SECCIÓN ELECTORAL

JEFES DELEGACIONALES



PORCENTAJE DE VOTACIÓN POR PARTIDO POLÍTICO
O CANDIDATURA COMÚN POR DELEGACIÓN

JEFES DELEGACIONALES



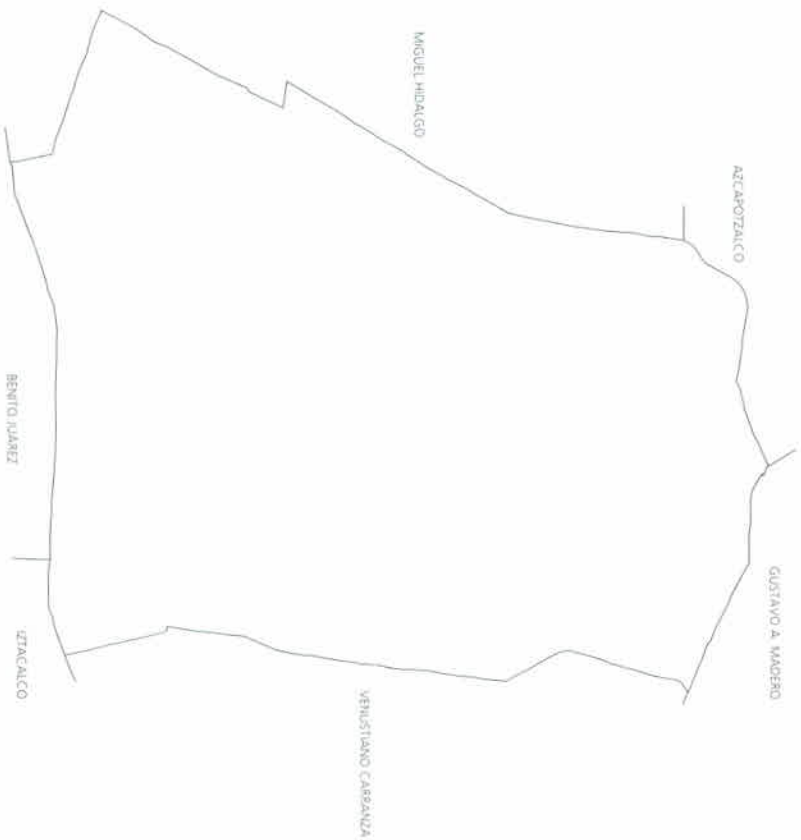
CARACTERÍSTICAS DE LA DELEGACIÓN

JEFES DELEGACIONALES

UBICACIÓN:

La delegación Cauhtémoc se localiza en la zona centro norte del Distrito Federal, colinda al norte con las demarcaciones Azcapotzalco y Gustavo A. Madero; al sur con Benito Juárez, Itzamalco y Miguel Hidalgo, al oriente con Venustiano Carranza; así como al poniente con Miguel Hidalgo

NÚMERO DE DISTRITOS COMPLETOS:	2
NÚMERO DE DISTRITOS COMPARTIDOS:	1
NÚMERO DE SECCIONES QUE LA INTEGRAN:	389
SUPERFICIE (KM ²):	32
NÚMERO DE HABITANTES:	516,255
DENSIDAD DE POBLACION:	15,914
NÚMERO DE CIUDADANOS INSCRITOS EN LA LISTA NOMINAL:	449,155
PORCENTAJE DE HOMBRES:	47
PORCENTAJE DE MUJERES:	53
NÚMERO TOTAL DE CIUDADANOS QUE VOTARON:	195,130

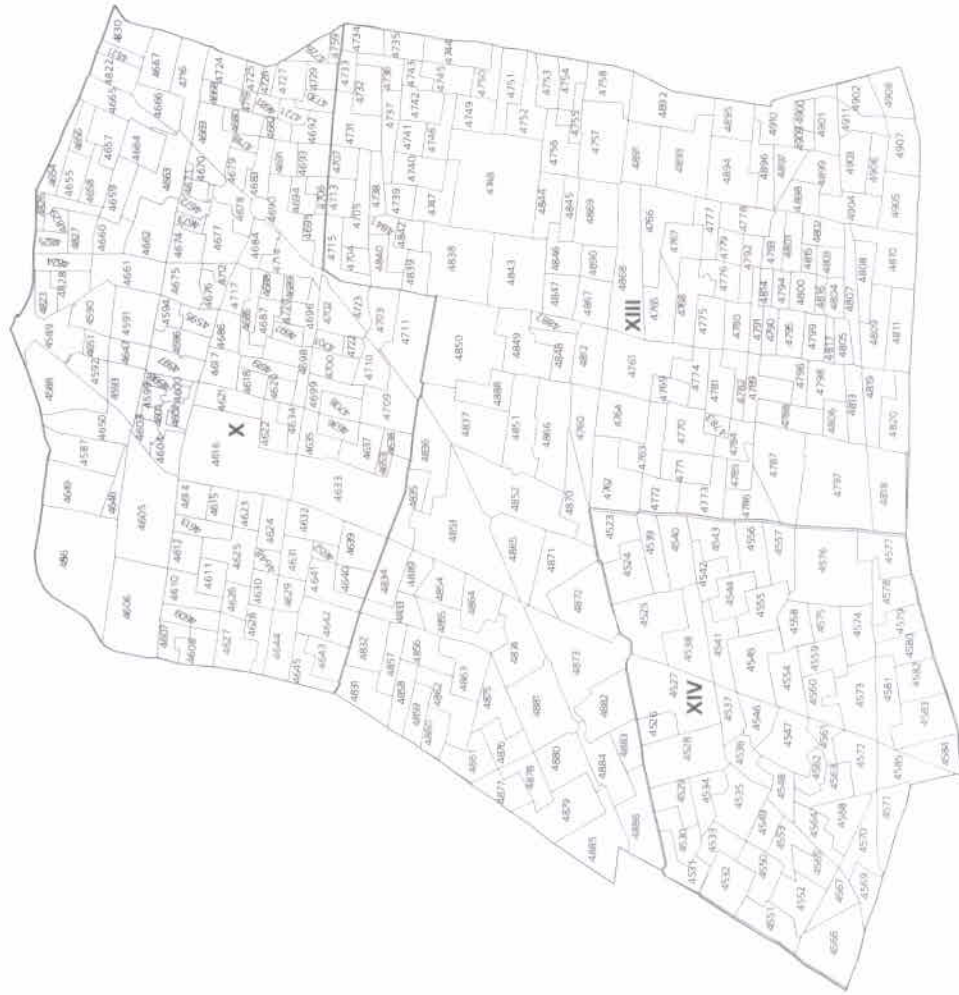


CARACTERÍSTICAS DEL AREA:

Su territorio ocupa el área donde se fundó la Gran Tenochtitlán (1325). En esta demarcación se ubica el Centro Histórico, el cual comprende el 75% del territorio delegacional y está considerado por la Organización de las Naciones Unidas para la Educación, la Ciencia y la Cultura (UNESCO) como patrimonio de la humanidad; en ella se sitúan los poderes federales, locales y delegacionales. Para cuestiones administrativas la delegación se encuentra dividida en seis subdelegaciones territoriales: Centro Histórico, San Rafael-Zona Rosa, Roma-Condesa, Obispos-Doctores, Tepito-Guerrero y Santa María-Tlatelolco. En esta delegación se concentran los principales conflictos al ser un área de intensa comercialización de productos, además de tener un alto porcentaje de población ocupada en el comercio y el ambulante; lo que deriva en otra serie de problemas sociales, entre los que destaca la delincuencia, así como un elevado índice de "giros negros".

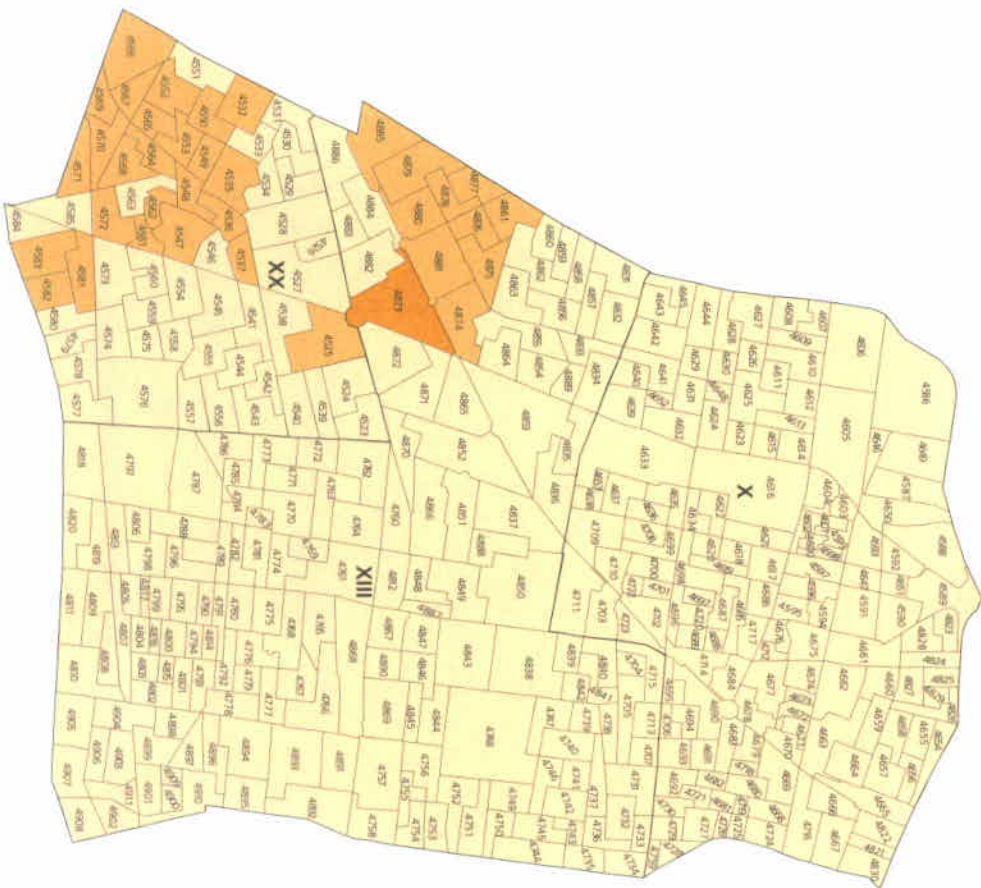
CONFORMACIÓN SECCIONAL POR DELEGACIÓN

JEFES DELEGACIONALES



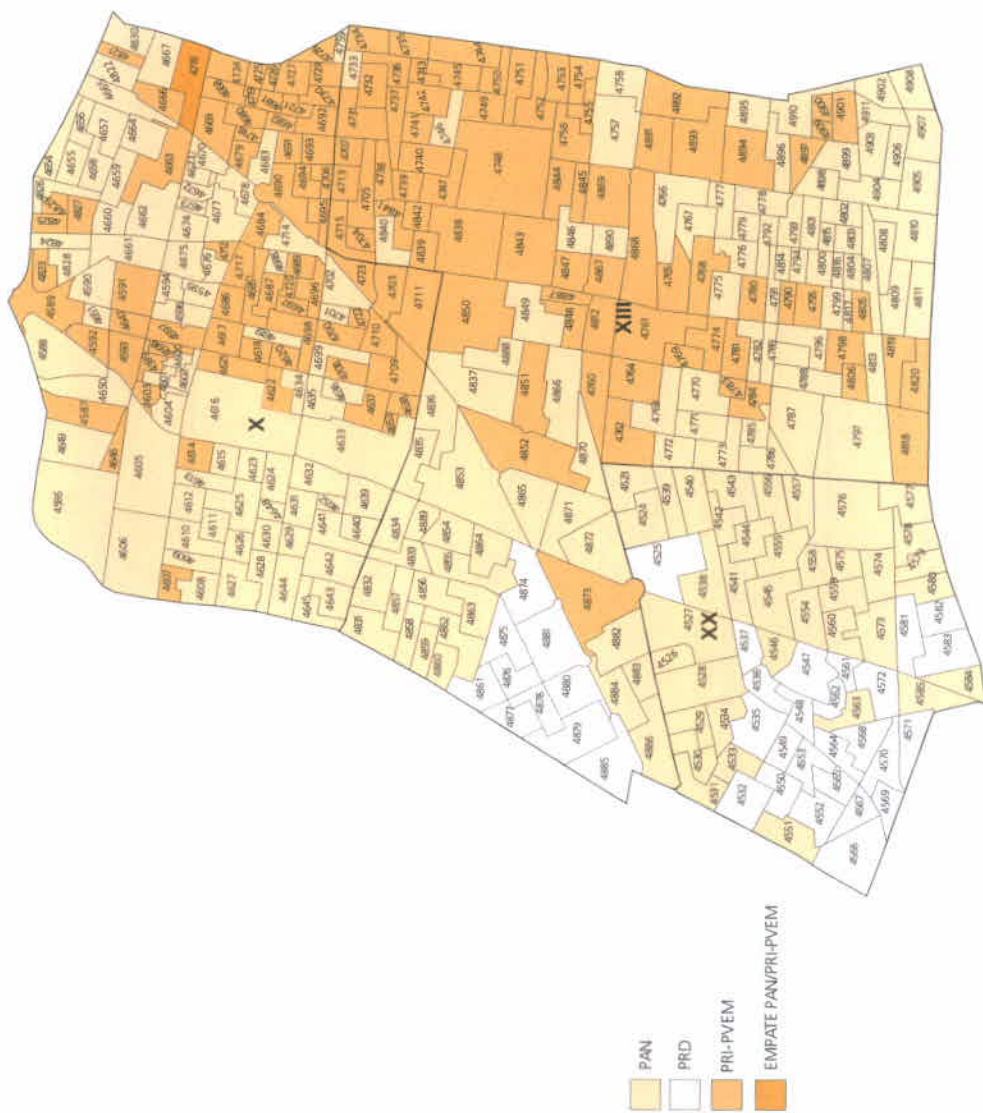
PRIMERA FUERZA POR
SECCIÓN ELECTORAL

JEFES DELEGACIONALES



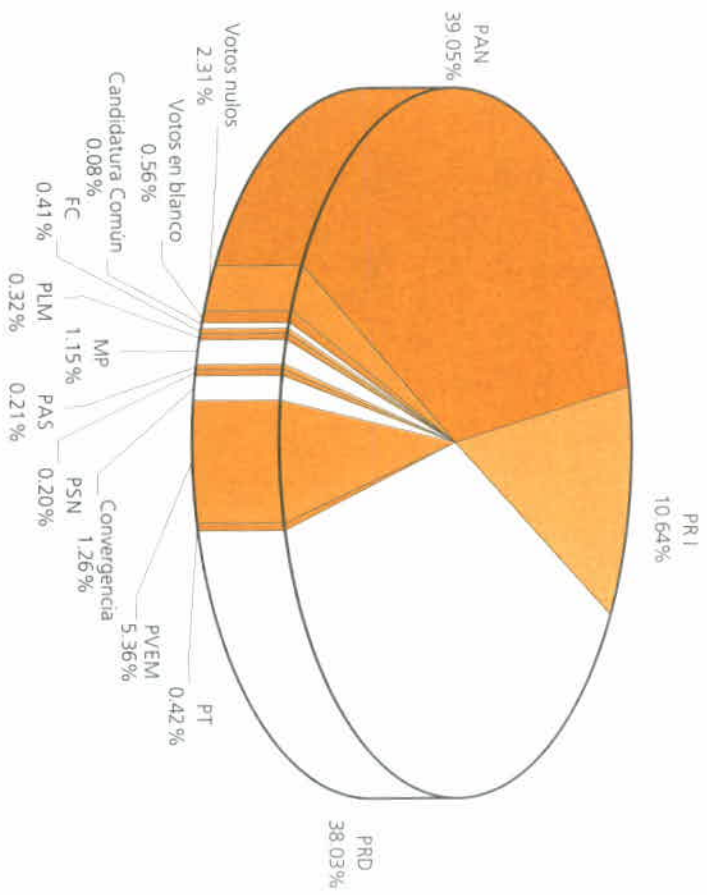
SEGUNDA FUERZA POR
SECCIÓN ELECTORAL

JEFES DELEGACIONALES



PORCENTAJE DE VOTACIÓN POR PARTIDO POLÍTICO
O CANDIDATURA COMÚN POR DELEGACIÓN

JEFES DELEGACIONALES



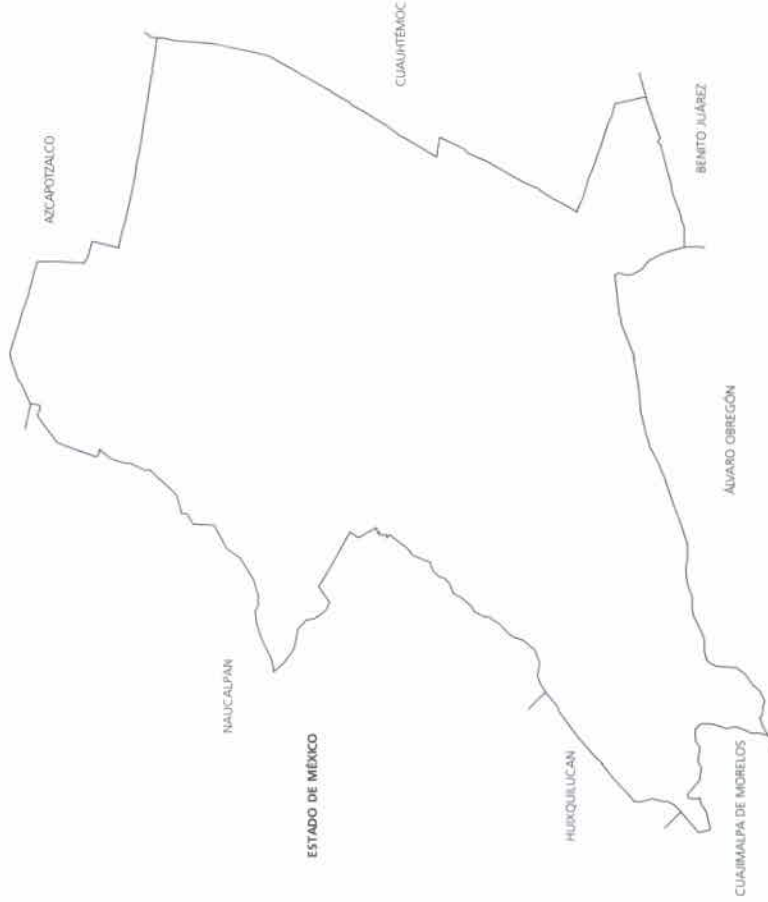
CARACTERÍSTICAS DE LA DELEGACIÓN

JEFES DELEGACIONALES

UBICACIÓN:

Está situada en el noroeste del Distrito Federal, colinda al norte con la delegación Azcapotzalco; al sur con las delegaciones Álvaro Obregón, Cuajimalpa de Morelos y Benito Juárez; al oriente con Cuauhtémoc, Benito Juárez y Azcapotzalco; y al poniente con Cuajimalpa de Morelos y los municipios de Naucalpan y Huixquilucan del Estado de México.

NÚMERO DE DISTRITOS COMPLETOS:	1
NÚMERO DE DISTRITOS COMPARTIDOS:	1
NÚMERO DE SECCIONES QUE LA INTEGRAN:	271
SUPERFICIE (KM ²):	46
NÚMERO DE HABITANTES:	352,640
DENSIDAD DE POBLACIÓN:	7,600
NÚMERO DE CIUDADANOS INSCRITOS EN LA LISTA NOMINAL:	297,035
PORCENTAJE DE HOMBRES:	47
PORCENTAJE DE MUJERES:	53
NÚMERO TOTAL DE CIUDADANOS QUE VOTARON:	136,696

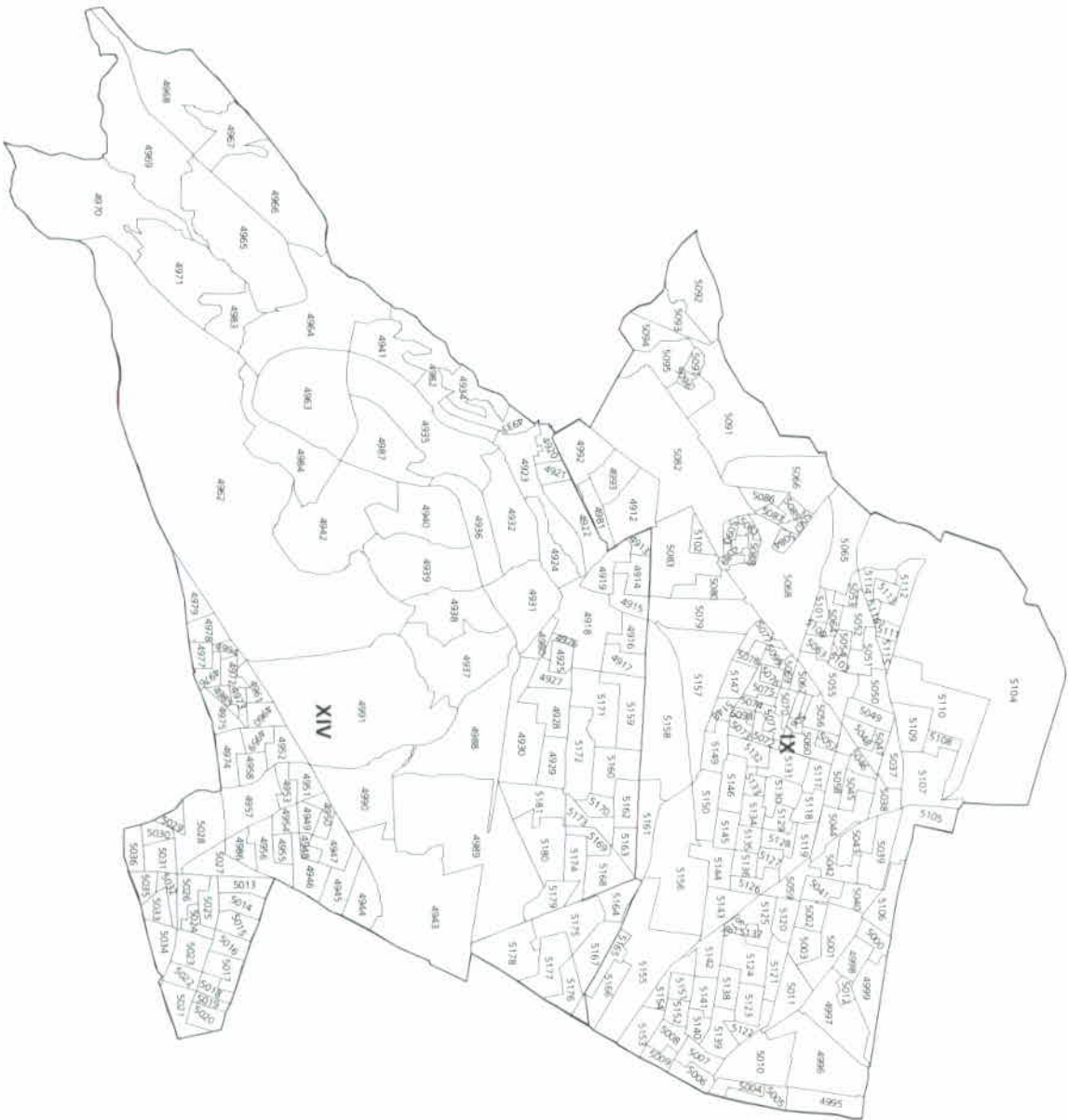


CARACTERÍSTICAS DEL ÁREA:

Esta demarcación tiene sus antecedentes históricos en Tacuba, que en náhuatl significa "lugar de jarillas" (arbustos altos con ramas, resina y flores amarillas), la que se conformó con la unión de pueblos y barrios; además, de la urbanización de grandes haciendas establecidas en Tacuba y Tacubaya. Actualmente, Miguel Hidalgo se distingue por el desarrollo de importantes zonas comerciales, hoteleras, bancarias, oficinas de embajadas, de medios de comunicación y de agrupaciones civiles. Sin embargo, la población que reside en la delegación tiene un nivel socioeconómico heterogéneo, pues aunque en su mayoría se ubican en un nivel de ingresos considerado medio, también existe un gran número de habitantes de nivel alto.

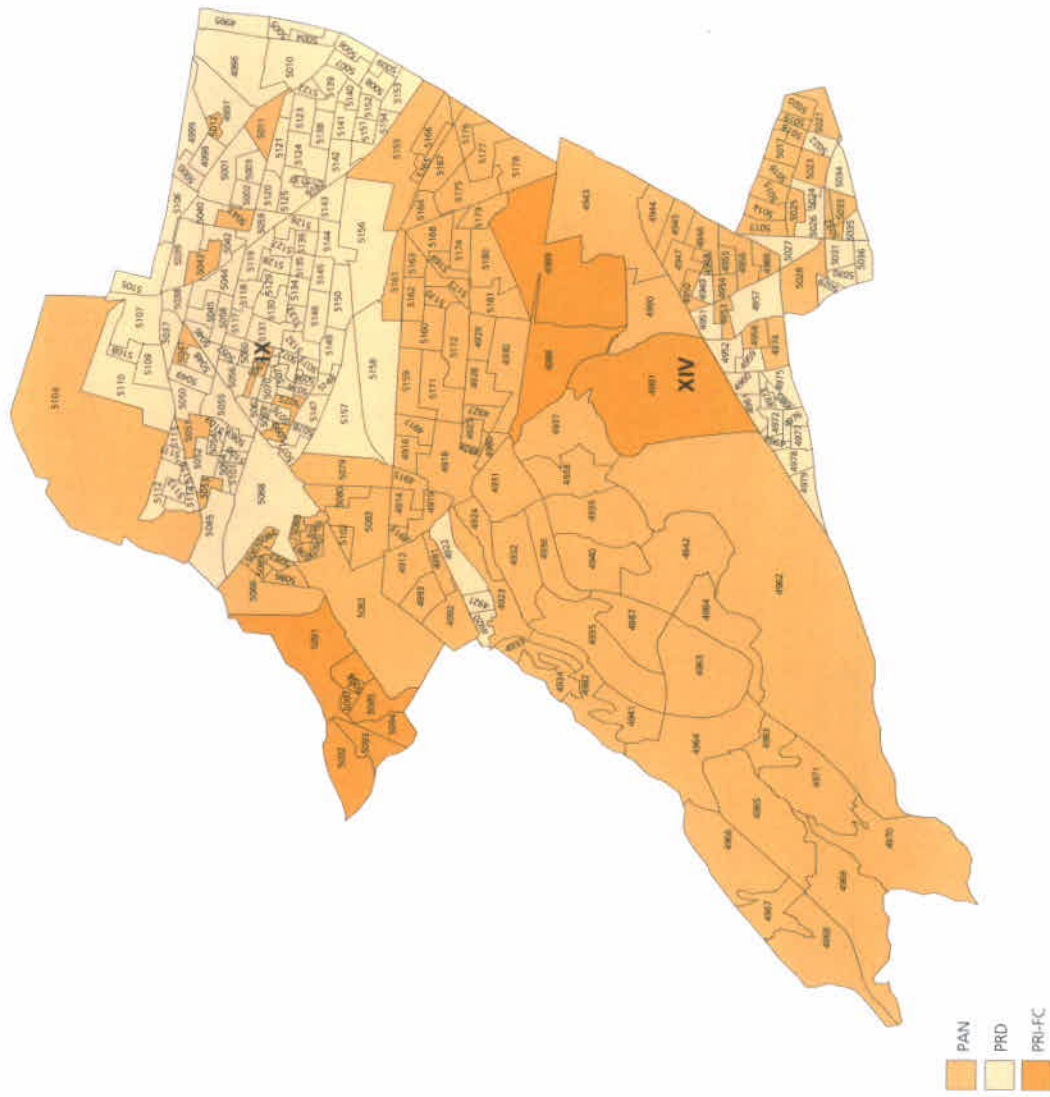
CONFORMACIÓN SECCIONAL POR DELEGACIÓN

JEFES DELEGACIONALES



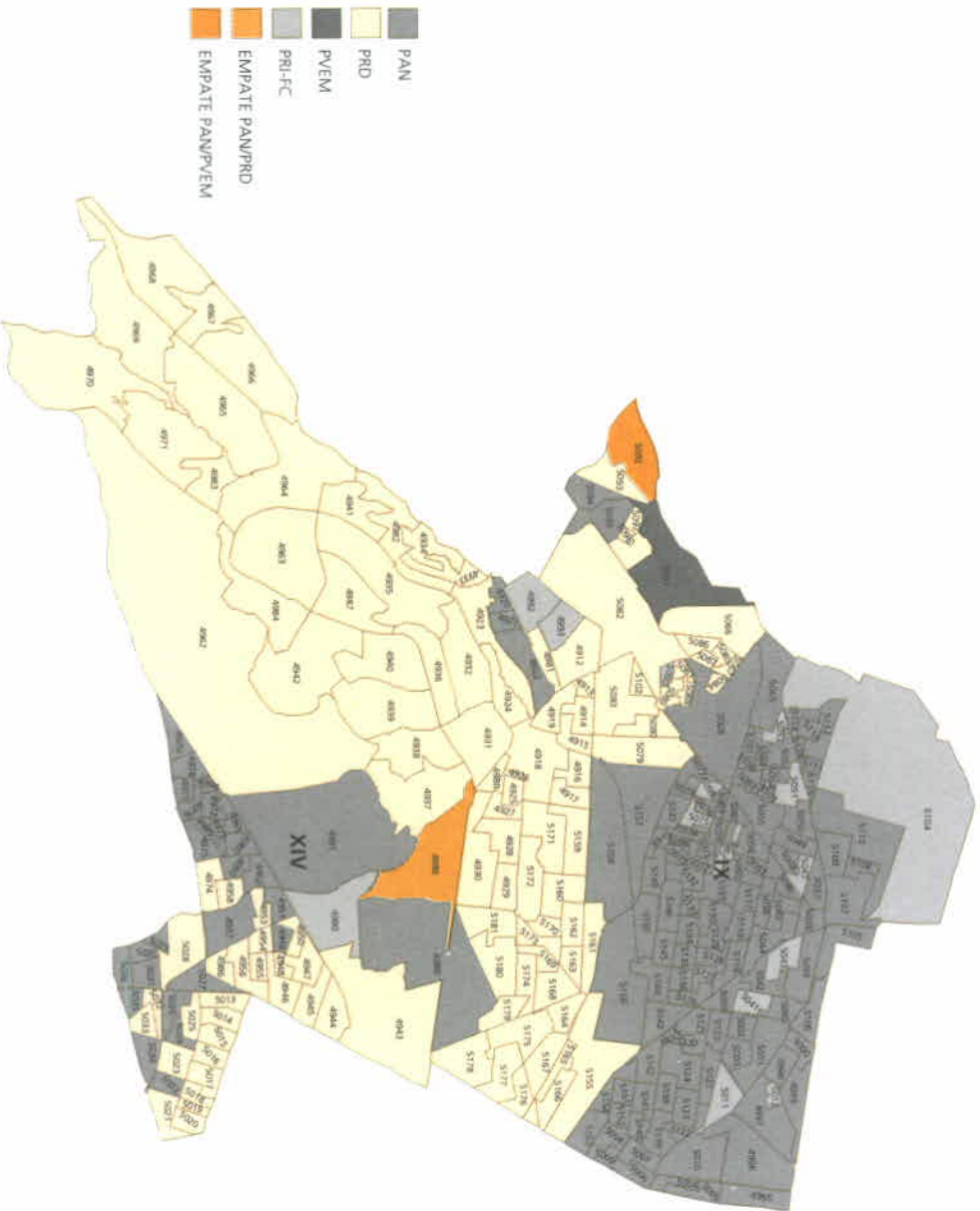
PRIMERA FUERZA POR
SECCIÓN ELECTORAL

JEFES DELEGACIONALES



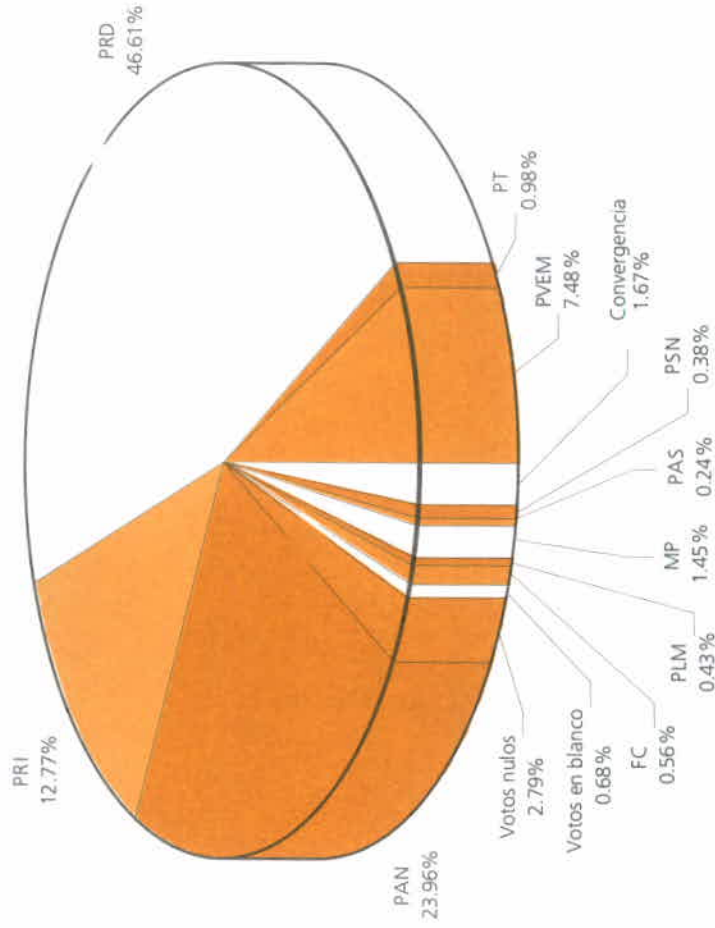
SEGUNDA FUERZA POR
SECCIÓN ELECTORAL

JEFES DELEGACIONALES



PORCENTAJE DE VOTACIÓN POR PARTIDO POLÍTICO
O CANDIDATURA COMÚN POR DELEGACIÓN

JEFES DELEGACIONALES

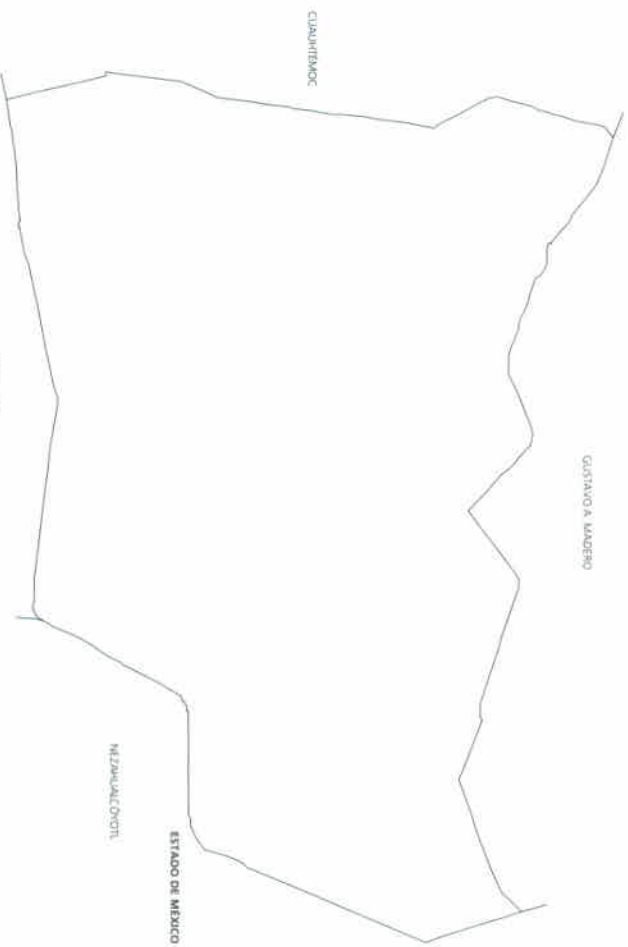


CARACTERÍSTICAS DE
LA DELEGACIÓN

JEFES DELEGACIONALES

UBICACIÓN: La delegación Venustiano Carranza se localiza al noreste del Distrito Federal, colinda al norte con la demarcación Gustavo A. Madero, al sur con Iztacalco, al oriente con el municipio de Nezahualcóyotl, Estado de México, y al poniente con Cuauhtémoc.

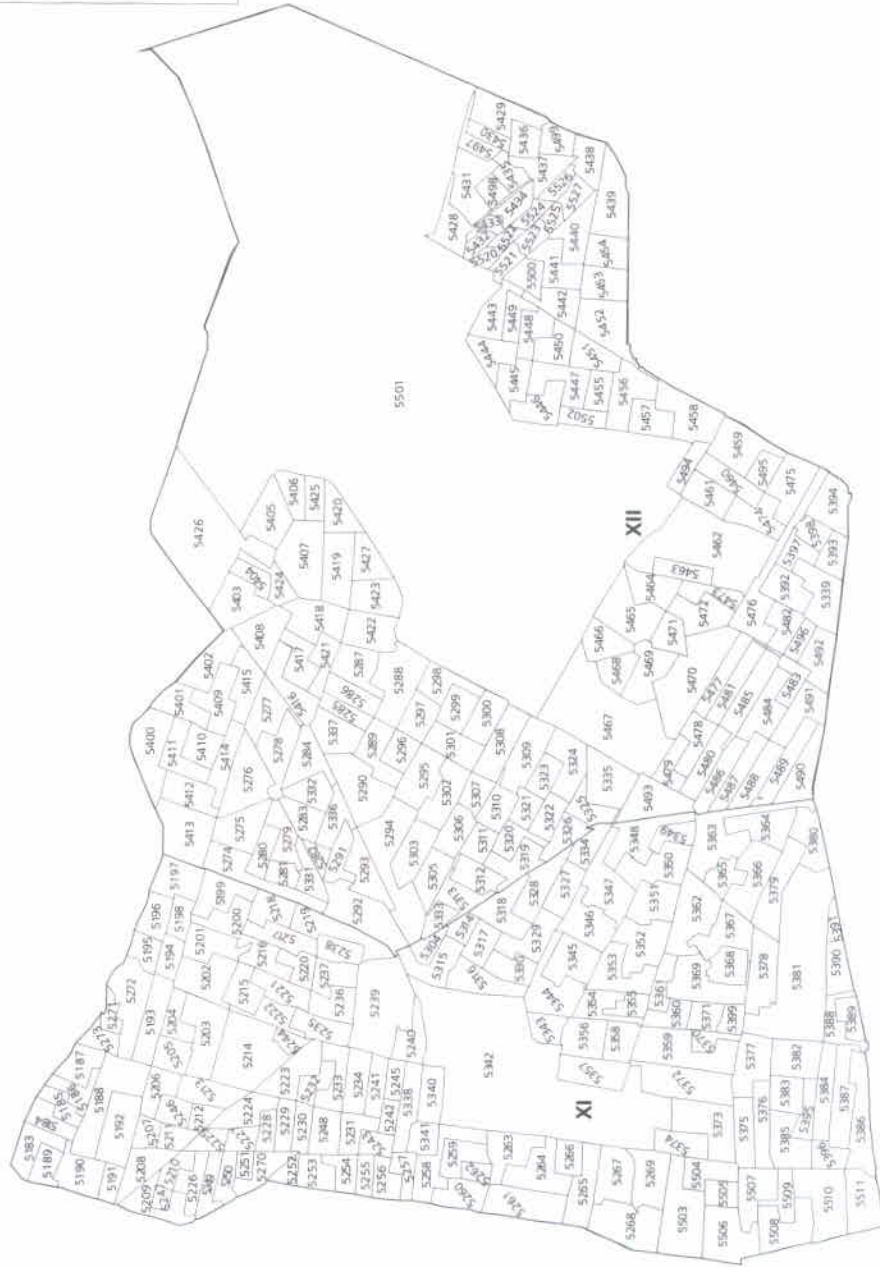
NÚMERO DE DISTRITOS COMPLETOS:	2
NÚMERO DE DISTRITOS COMPARTIDOS:	0
NÚMERO DE SECCIONES QUE LA INTEGRAN:	337
SUPERFICIE (KM ²):	33
NÚMERO DE HABITANTES:	452,806
DENSIDAD DE POBLACIÓN:	13,848
NÚMERO DE CIUDADANOS INSCRITOS EN LA LISTA NOMINAL:	391,334
PORCENTAJE DE HOMBRES:	47
PORCENTAJE DE MUJERES:	53
NÚMERO TOTAL DE CIUDADANOS QUE VOTARON:	171,560



Esta circunscripción forma parte del territorio más antiguo de la Ciudad de México y comprende una parte del Centro Histórico de la misma, en este lugar también se encuentran grandes mercados como la Merced, Sonora y Jamaica que hacen de ésta, una zona de intensa actividad comercial; además en el perímetro delegacional se localiza el Aeropuerto Internacional "Benito Juárez", construido en la primera mitad del siglo XX. En Venustiano Carranza hay una gran cantidad de colonias populares con vetustades, caracterizadas por tener viviendas antiguas que fueron construidas entre el siglo XIX y principios del XX. Fue a partir del siglo XIX, que se dio un proceso paulatino de ocupación del espacio urbano, con la edificación de fraccionamientos destinados a satisfacer la demanda de vivienda para sectores populares y la construcción de grandes mercados. Esta demarcación se caracteriza por la carencia de reserva territorial y la sobreocupación de los hogares, lo que la convierte en una continua expulsores de población.

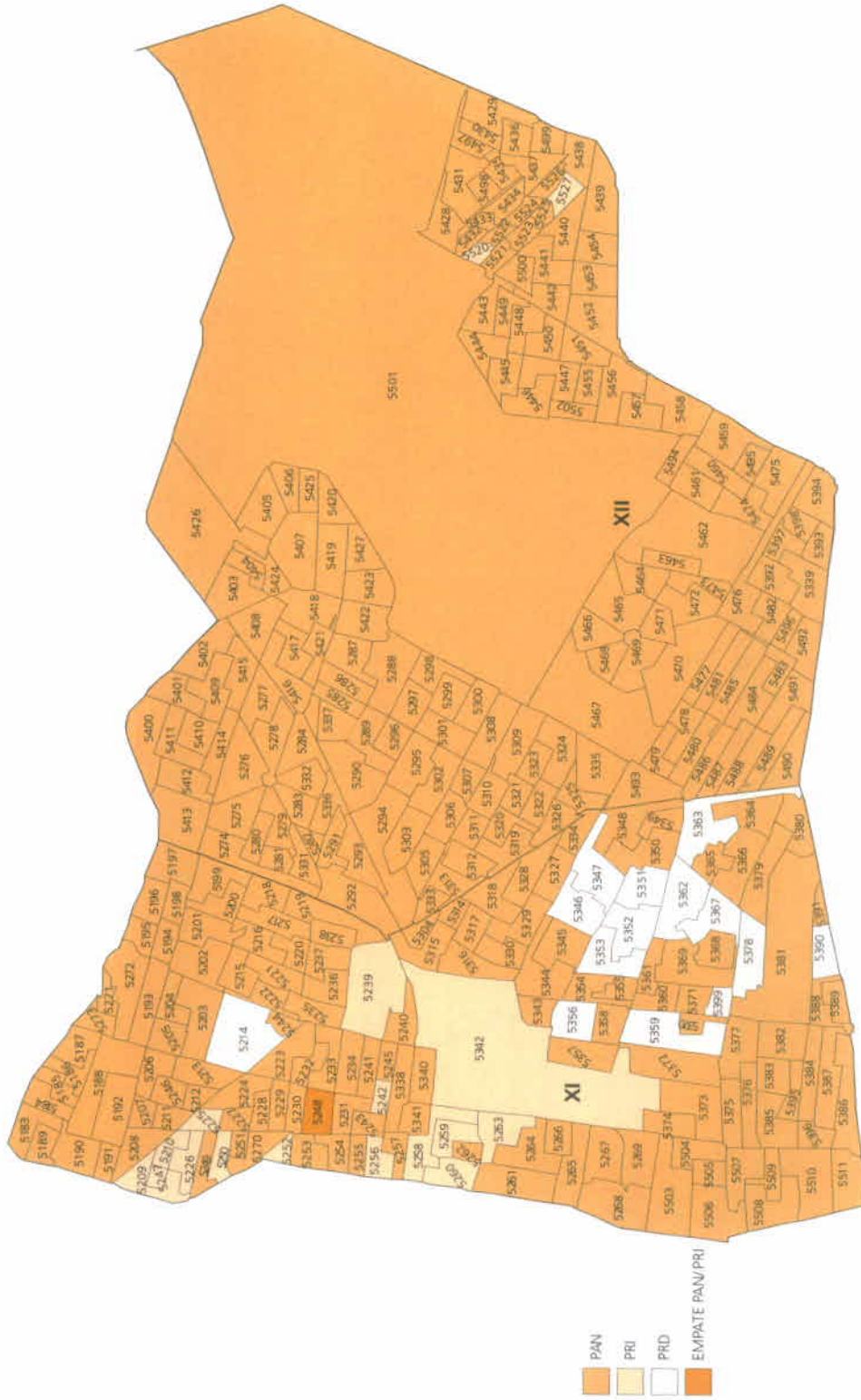
CONFORMACIÓN SECCIONAL POR DELEGACIÓN

JEFES DELEGACIONALES



SEGUNDA FUERZA POR
SECCIÓN ELECTORAL

JEFES DELEGACIONALES



RESULTADOS POR DISTRITO ELECTORAL LOCAL

JEFES DELEGACIONALES

DISTRITO ELECTORAL	NO. DE SECCIONES	NO. DE CASILLAS	LISTA NOMINAL											CANDID. COMUNES	VOTOS EN BLANCO	VOTOS NULOS	TOTAL DE VOTOS	PARTICIPACION	
I	136	309	186,955	12,286	5,753	36,735	885	7,853	519	208	372	694	239	250	53	637	2,281	68,765	36.78 %
%				17.87	8.37	53.42	1.29	11.42	0.75	0.30	0.54	1.01	0.35	0.36	0.08	0.93	3.31		
II	164	313	165,365	24,931	7,466	32,903	546	5,623	588	205	969	908	204	641	102	507	1,673	77,266	46.72 %
%				32.27	9.66	42.58	0.71	7.28	0.76	0.27	1.25	1.18	0.26	0.83	0.13	0.66	2.16		
III	184	343	197,670	29,375	10,524	39,068	1,164	7,495	890	259	391	1,113	1,259	400	81	594	2,305	94,918	48.02 %
%				30.95	11.09	41.16	1.23	7.90	0.94	0.27	0.41	1.17	1.33	0.42	0.09	0.63	2.41		
IV	144	290	167,439	14,790	8,248	35,446	801	5,681	1,497	203	536	629	246	779	109	470	2,168	71,603	42.76 %
%				20.66	11.52	49.50	1.12	7.93	2.09	0.28	0.75	0.88	0.34	1.09	0.15	0.66	3.03		
V	163	328	179,816	27,841	8,432	35,657	801	6,009	953	268	636	724	1,288	395	51	535	2,265	85,855	47.75 %
%				32.43	9.82	41.53	0.93	7.00	1.11	0.31	0.74	0.84	1.50	0.46	0.06	0.62	2.65		
VI	121	253	149,908	12,689	7,199	32,506	997	5,601	840	172	463	634	176	367	104	463	1,805	64,016	42.70 %
%				19.82	11.25	50.78	1.56	8.75	1.31	0.27	0.72	0.99	0.27	0.57	0.16	0.72	2.83		
VII	151	285	157,077	21,744	7,925	29,943	545	5,493	894	182	861	900	240	763	59	456	1,719	71,724	45.66 %
%				30.32	11.05	41.75	0.76	7.66	1.25	0.25	1.20	1.25	0.33	1.06	0.08	0.64	2.40		
VIII	141	293	172,289	17,458	9,672	38,027	1,027	6,323	830	213	580	884	333	524	63	526	1,906	78,366	45.49 %
%				22.28	12.34	48.52	1.31	8.07	1.06	0.27	0.74	1.13	0.42	0.67	0.08	0.67	2.44		
IX	154	311	175,745	29,041	8,798	35,030	383	4,578	934	178	184	759	308	312	88	461	2,024	83,078	47.27 %
%				34.96	10.59	42.17	0.46	5.51	1.12	0.21	0.22	0.91	0.37	0.38	0.11	0.55	2.44		
X	151	318	186,086	14,139	8,604	47,366	638	4,909	0	188	2,135	1,287	367	0	218	617	2,084	82,552	44.36 %
%				17.13	10.42	57.38	0.77	5.95	0.00	0.23	2.59	1.56	0.44	0.00	0.26	0.75	2.52		
XI	167	341	196,354	21,838	11,705	38,489	934	6,622	1,197	188	197	1,291	305	377	0	588	2,444	86,175	43.89 %
%				25.34	13.58	44.66	1.08	7.68	1.39	0.22	0.23	1.50	0.35	0.44	0.00	0.68	2.85		
XII	170	337	194,980	19,078	10,114	41,114	738	6,150	1,648	454	208	1,192	436	575	0	581	2,335	84,623	43.40 %
%				22.54	11.95	48.58	0.87	7.27	1.95	0.54	0.25	1.41	0.52	0.68	0.00	0.69	2.75		
XIII	175	358	198,407	16,286	9,329	44,984	513	4,999	0	254	1,969	1,670	370	0	241	734	2,380	83,729	42.20 %
%				19.45	11.14	53.73	0.61	5.97	0.00	0.30	2.35	1.99	0.44	0.00	0.29	0.88	2.85		
XIV	180	329	181,063	33,076	8,507	27,795	364	4,162	771	164	741	2,104	280	246	47	607	1,684	80,548	44.49 %
%				41.06	10.56	34.51	0.45	5.17	0.96	0.20	0.92	2.61	0.35	0.31	0.06	0.75	2.09		

RESULTADOS POR DISTRITO ELECTORAL LOCAL

JEFES DELEGACIONALES

DISTRITO ELECTORAL	No. DE SECCIONES	No. DE CASILLAS	LISTA NOMINAL	PAN	PRD	PRD	PT	PT	PT	PT	PT	PT	PT	PT	PT	PT	PT	PT	PT	PT	MEXICO POSIBLE	PLM	AF	CANDID. CONGRES	VOTOS EN BLANCO	VOTOS NULOS	TOTAL DE VOTOS	PARTID.- PACCION
XV	157	316	175,909	13,358	7,943	40,439	1,200	5,496	1,189	251	208	1,076	317	336	122	645	2,084	74,664	42.44 %									
%				17.89	10.64	54.16	1.61	7.36	1.59	0.34	0.28	1.44	0.42	0.45	0.16	0.86	2.80											
XVI	142	276	160,849	15,650	8,085	35,195	1,137	5,643	1,217	225	578	1,444	256	564	113	574	2,063	72,744	45.23 %									
%				21.51	11.11	48.38	1.56	7.76	1.67	0.31	0.79	1.99	0.35	0.78	0.16	0.79	2.84											
XVII	169	367	214,825	39,431	9,926	37,316	581	5,631	0	323	258	6,084	362	679	0	851	2,236	103,678	48.26 %									
%				38.03	9.57	35.99	0.56	5.43	0.00	0.31	0.25	5.87	0.35	0.65	0.00	0.82	2.17											
XVIII	143	309	177,930	16,786	9,249	39,232	713	5,774	0	239	501	877	402	513	273	636	2,572	77,767	43.71 %									
%				21.58	11.89	50.45	0.92	7.42	0.00	0.31	0.64	1.13	0.52	0.66	0.35	0.82	3.31											
XIX	107	234	137,464	6,974	6,757	31,361	930	4,340	878	190	137	690	270	242	184	441	1,702	55,096	40.08 %									
%				12.66	12.26	56.92	1.69	7.88	1.59	0.34	0.25	1.25	0.49	0.44	0.33	0.80	3.10											
XX	172	346	189,182	38,591	9,697	28,045	479	4,392	0	200	169	5,989	247	603	124	811	1,771	91,118	48.16 %									
%				42.35	10.64	30.78	0.53	4.82	0.00	0.22	0.19	6.57	0.27	0.66	0.14	0.89	1.94											
XXI	132	288	170,501	19,508	8,165	33,725	808	5,385	554	194	1,915	858	595	361	378	677	2,229	75,352	44.19 %									
%				25.89	10.84	44.76	1.07	7.15	0.74	0.26	2.54	1.14	0.79	0.48	0.50	0.90	2.94											
XXII	137	272	154,897	14,204	5,933	36,512	835	4,542	1,481	150	256	866	276	344	153	530	1,747	67,829	43.79 %									
%				20.94	8.75	53.83	1.23	6.70	2.18	0.22	0.38	1.28	0.41	0.51	0.23	0.78	2.56											
XXIII	110	228	136,220	7,847	5,369	31,744	507	4,429	620	273	113	574	271	305	194	417	1,640	54,303	39.86 %									
%				14.45	9.89	58.46	0.93	8.16	1.14	0.50	0.21	1.06	0.50	0.56	0.36	0.77	3.01											
XXIV	146	291	163,671	20,426	6,680	34,956	1,385	5,008	1,161	245	201	1,296	282	417	138	603	2,039	74,837	45.72 %									
%				27.29	8.93	46.71	1.85	6.69	1.55	0.33	0.27	1.73	0.38	0.56	0.18	0.81	2.72											
XXV	156	336	190,356	25,449	11,279	34,246	1,226	5,252	0	147	285	1,677	278	436	247	796	2,287	83,605	43.92 %									
%				30.44	13.49	40.96	1.47	6.28	0.00	0.18	0.34	2.01	0.33	0.52	0.30	0.95	2.73											
XXVI	110	253	153,793	5,275	4,989	32,522	621	3,887	1,142	170	122	569	198	209	232	570	1,938	52,444	34.10 %									
%				10.06	9.51	62.01	1.18	7.41	2.18	0.32	0.23	1.08	0.38	0.40	0.44	1.09	3.71											
XXVII	127	265	153,476	24,161	8,287	27,948	1,024	4,083	960	140	215	2,801	997	545	35	742	1,661	73,599	47.95 %									
%				32.83	11.26	37.97	1.39	5.55	1.30	0.19	0.29	3.81	1.35	0.74	0.05	1.01	2.26											
XXVIII	140	296	170,406	14,439	6,042	39,089	1,001	5,300	1,219	180	250	1,010	253	982	242	590	2,080	72,677	42.65 %									
%				19.87	8.31	53.78	1.38	7.29	1.68	0.25	0.34	1.39	0.35	1.35	0.33	0.81	2.87											

RESULTADOS POR DISTRITO ELECTORAL LOCAL

JEFES DELEGACIONALES

TOTAL

No. DE SECCIONES	No. DE CASILLAS	LISTA NOMINAL	PAN	PRD	PT	PSC	MÉXICO POSIBLE	PRM	Acción Nacional	CANIDO COMIQUES	VOTOS EN BLANCO	VOTOS NULOS	TOTAL DE VOTOS	PARTICI-PALCON			
5,529	11,578	6,690,034	723,481	328,403	38,506	208,139	35,549	8,083	19,191	54,171	16,500	16,704	4,387	23,789	80,118	2,930,763	43.81 %
			24.69%	11.21%	1.31%	7.10%	1.21%	0.28%	0.65%	1.85%	0.56%	0.57%	0.15%	0.81%	2.74%		

RESULTADOS DE CANDIDATURAS COMUNES POR

DISTRITO ELECTORAL LOCAL

JEFES DELEGACIONALES


DISTRITO	I	II	III	IV	V
CANDIDATURA COMUN					
TOTAL DE VOTOS	9,310	6,859	2,535	8,088	2,200

DISTRITO	VI	VII	VIII	IX	X
CANDIDATURA COMUN					
TOTAL DE VOTOS	7,542	6,991	8,243	9,198	13,731

DISTRITO	XIII	XIV	XV	XVI	XVIII
CANDIDATURA COMUN					
TOTAL DE VOTOS	14,569	4,456	2,488	2,448	15,809
CANDIDATURA COMUN					
TOTAL DE VOTOS	5,840	567	1,161		

RESULTADOS DE CANDIDATURAS COMUNES POR
DISTRITO ELECTORAL LOCAL

JEFES DELEGACIONALES

DISTRITO	XIX	XX	XXI	XXII	XXIII
CANDIDATURA COMUN		 	  	 	 
TOTAL DE VOTOS	11,281	8,022	6,975	10,628	9,992
CANDIDATURA COMUN					
TOTAL DE VOTOS			7,121		
CANDIDATURA COMUN			 MEXICO POSIBLE		
TOTAL DE VOTOS			905		
DISTRITO	XXIV	XXV	XXVI	XXVII	XXVIII
CANDIDATURA COMUN		 	 	 	 
TOTAL DE VOTOS	11,826	17,214	9,108	8,867	11,584
DISTRITO	XXIX	XXX	XXXI	XXXII	XXXIII
CANDIDATURA COMUN		 	 	 	  
TOTAL DE VOTOS	10,860	11,433	8,413	11,171	3,458

RESULTADOS DE CANDIDATURAS COMUNES POR

DISTRITO ELECTORAL LOCAL

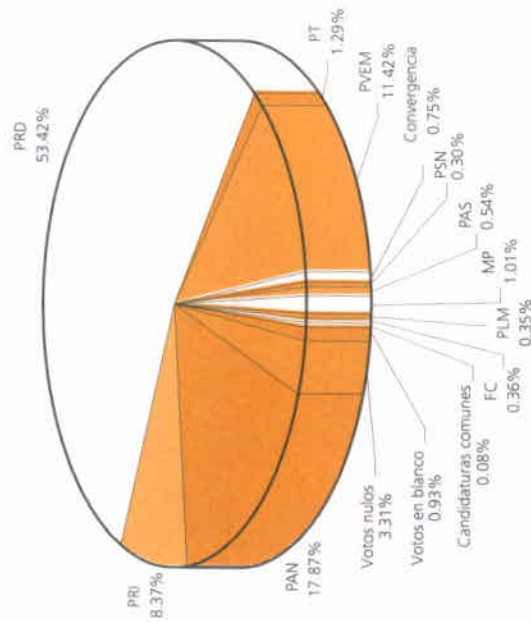
JEFES DELEGACIONALES

DISTRITO	XXXIV	XXXV	XXXVII	XXXVIII	XL
CANDIDATURA COMUN					
TOTAL DE VOTOS	714	1,330	2,417	1,825	2,011
CANDIDATURA COMUN					
TOTAL DE VOTOS	529				

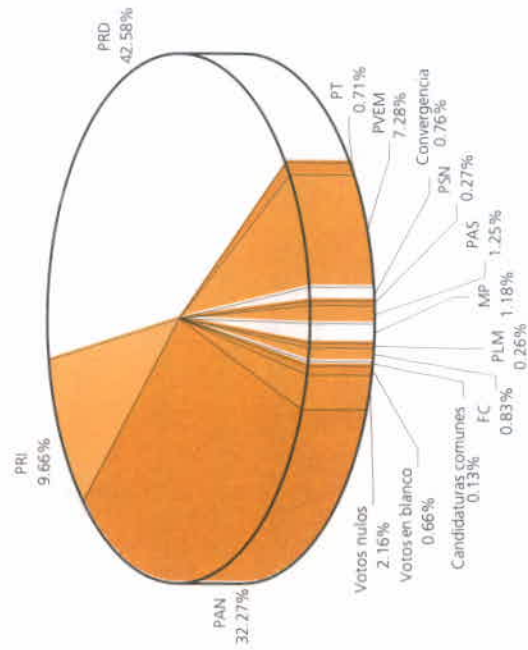
**PORCENTAJE DE VOTACIÓN POR PARTIDO POLÍTICO
O CANDIDATURA COMÚN POR DISTRITO ELECTORAL**

JEFES DELEGACIONALES

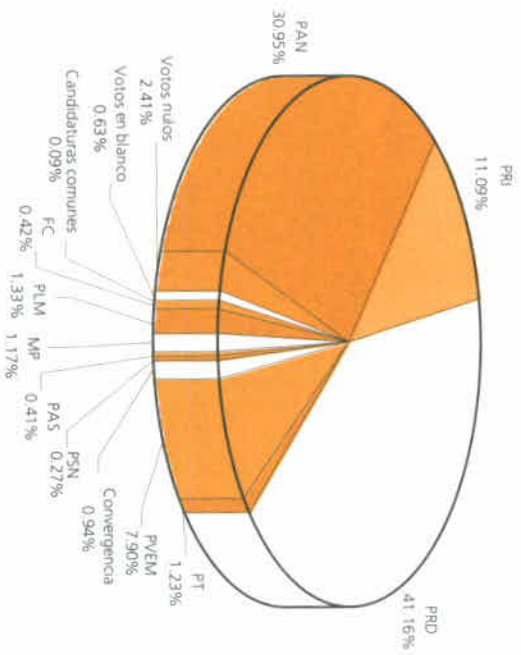
DISTRITO I



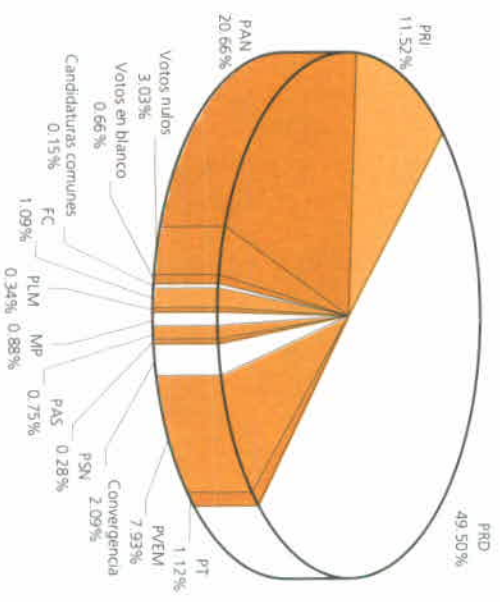
DISTRITO II



DISTRITO III



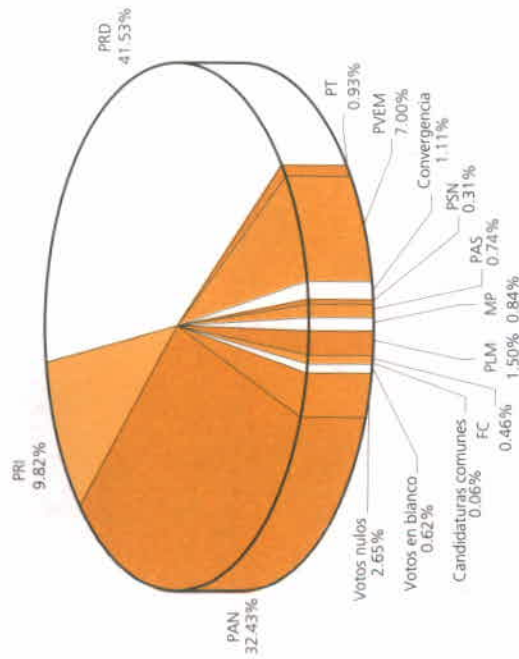
DISTRITO IV



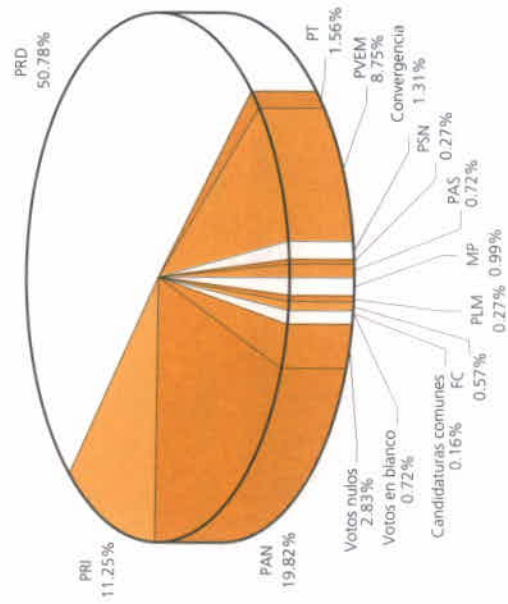
**PORCENTAJE DE VOTACIÓN POR PARTIDO POLÍTICO
O CANDIDATURA COMÚN POR DISTRITO ELECTORAL**

JEFES DELEGACIONALES

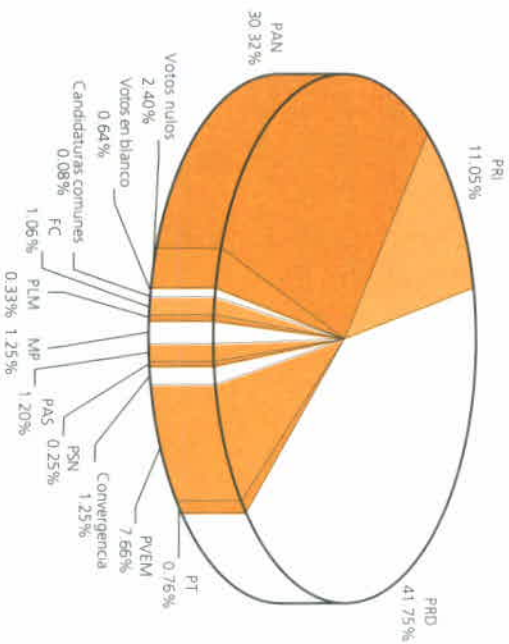
DISTRITO V



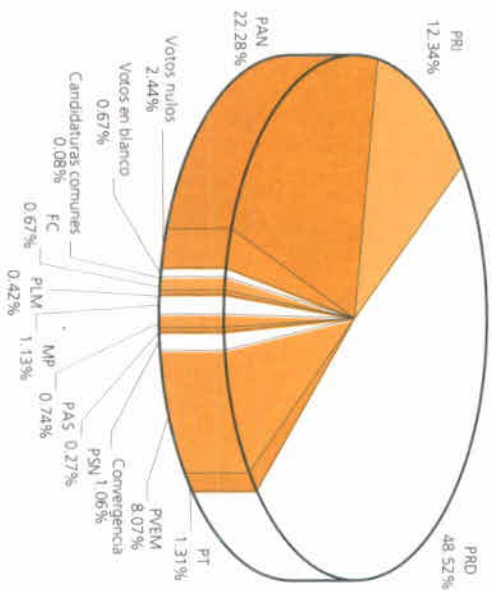
DISTRITO VI



DISTRITO VII



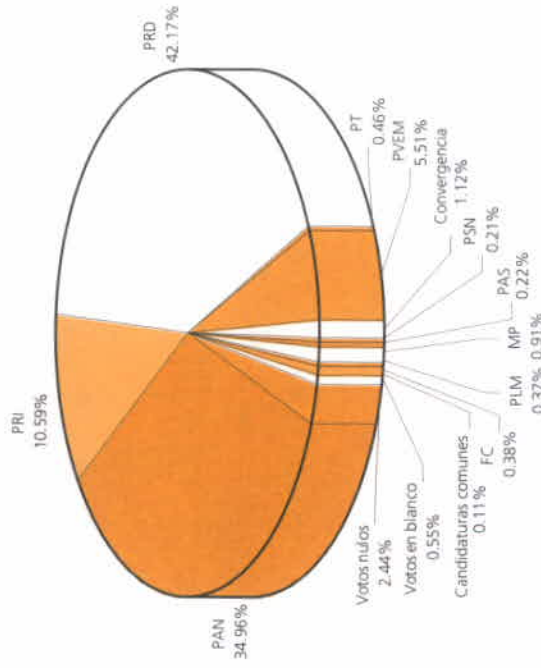
DISTRITO VIII



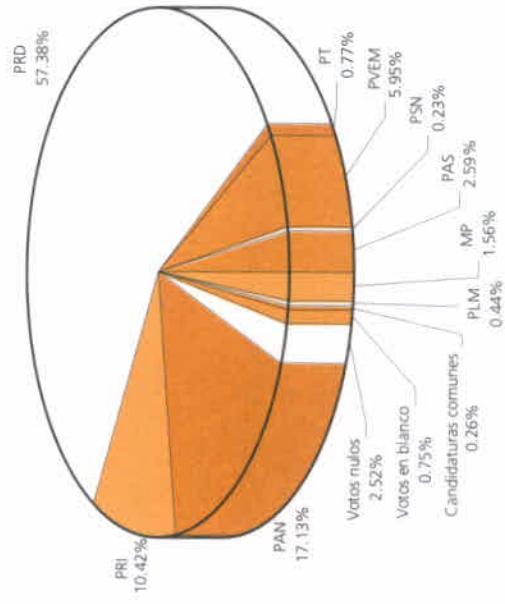
**PORCENTAJE DE VOTACIÓN POR PARTIDO POLÍTICO
O CANDIDATURA COMÚN POR DISTRITO ELECTORAL**

JEFES DELEGACIONALES

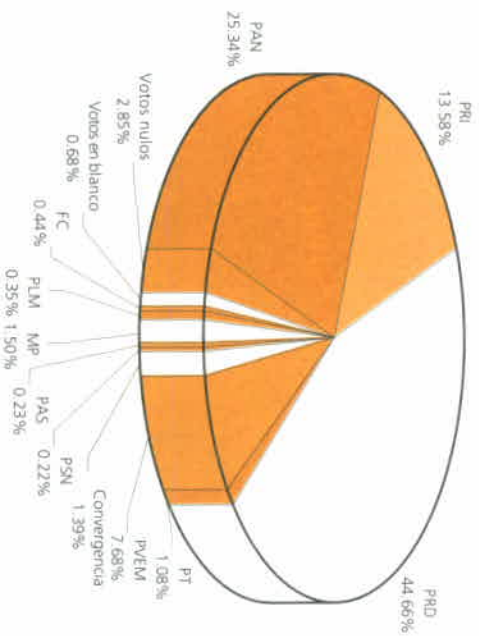
DISTRITO IX



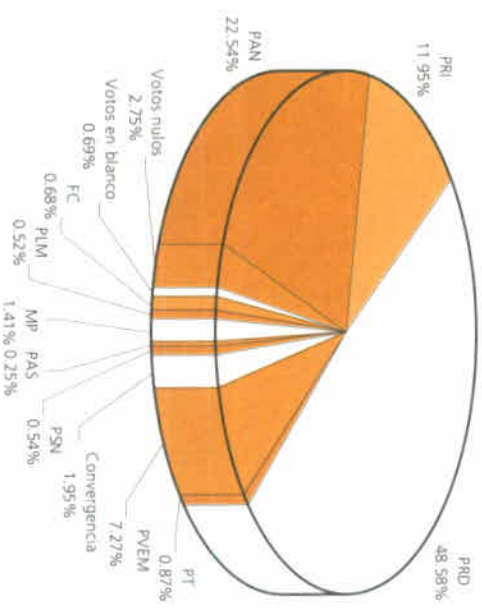
DISTRITO X



DISTRITO XI



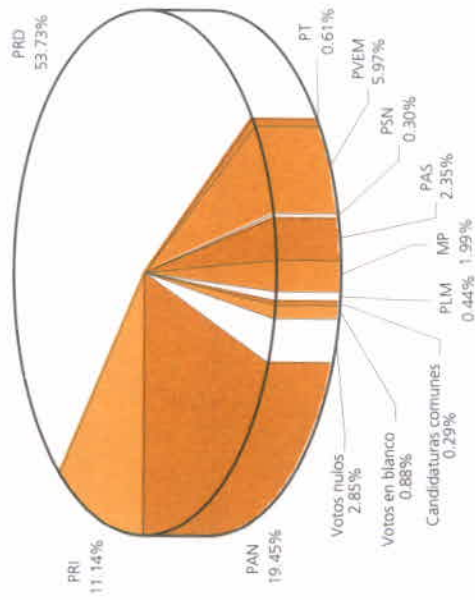
DISTRITO XII



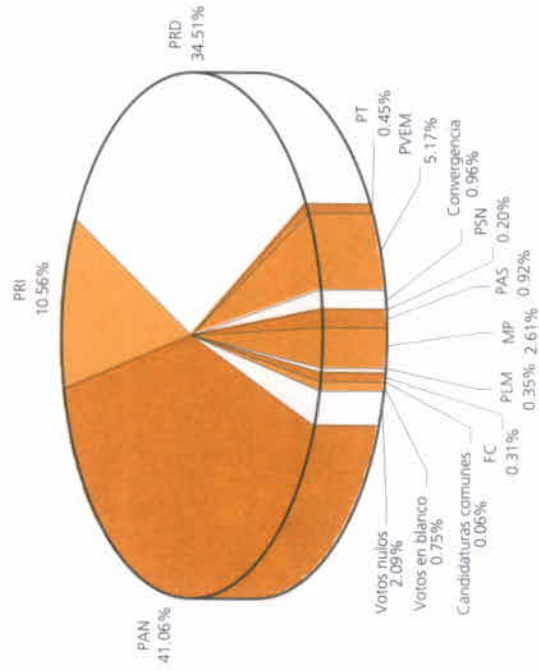
**PORCENTAJE DE VOTACIÓN POR PARTIDO POLÍTICO
O CANDIDATURA COMÚN POR DISTRITO ELECTORAL**

JEFES DELEGACIONALES

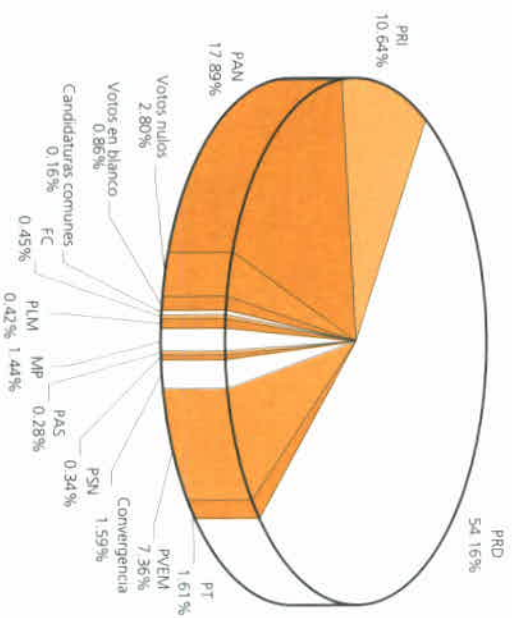
DISTRITO XIII



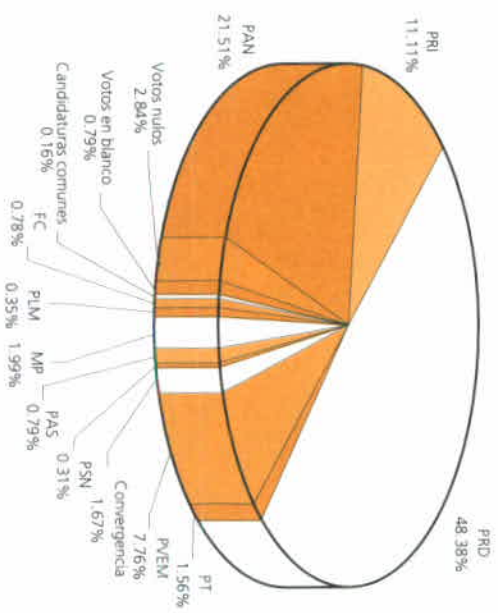
DISTRITO XIV



DISTRITO XV



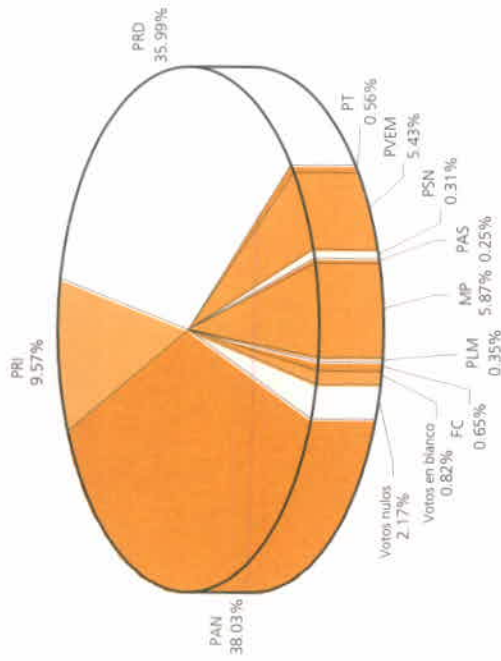
DISTRITO XVI



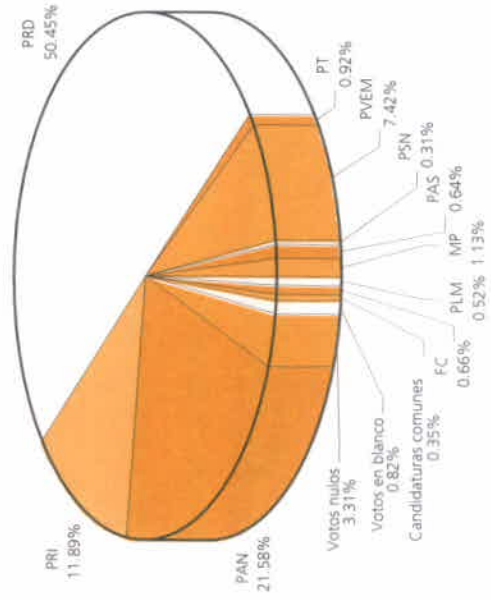
JEFES DELEGACIONALES

PORCENTAJE DE VOTACIÓN POR PARTIDO POLÍTICO
O CANDIDATURA COMÚN POR DISTRITO ELECTORAL

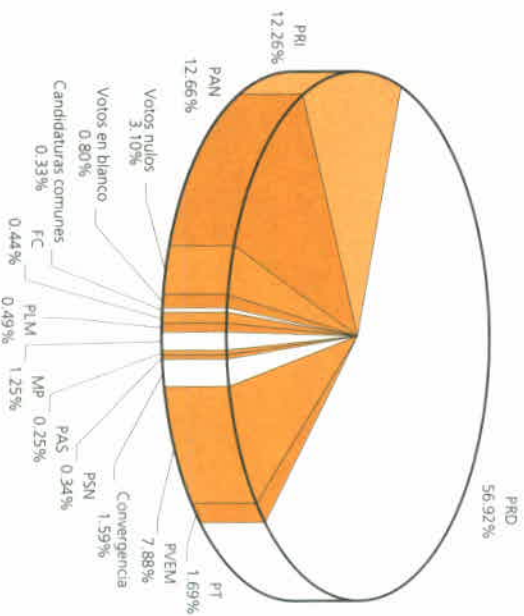
DISTRITO XVII



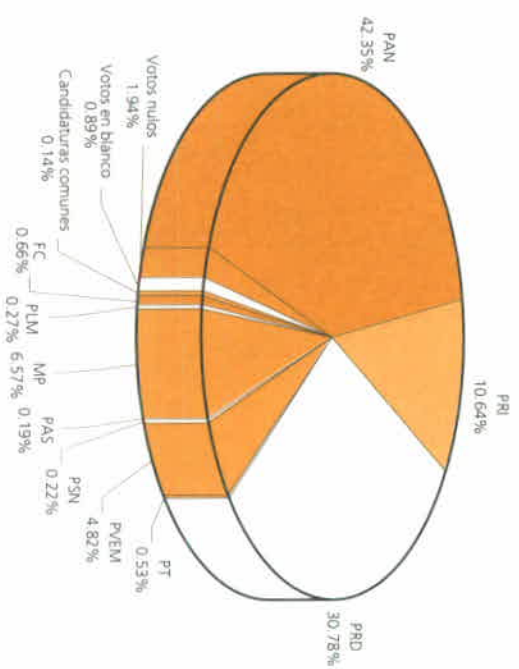
DISTRITO XVIII



DISTRITO XIX



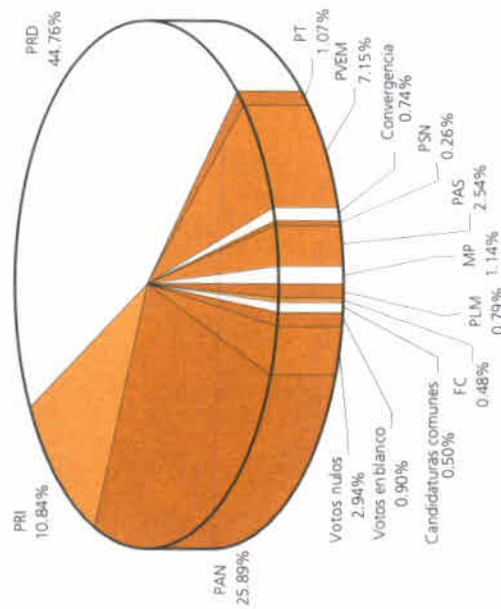
DISTRITO XX



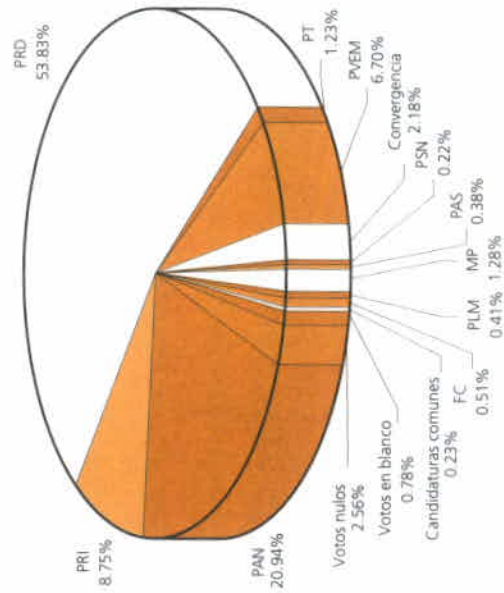
PORCENTAJE DE VOTACIÓN POR PARTIDO POLÍTICO O
CANDIDATURA COMÚN POR DISTRITO ELECTORAL

JEFES DELEGACIONALES

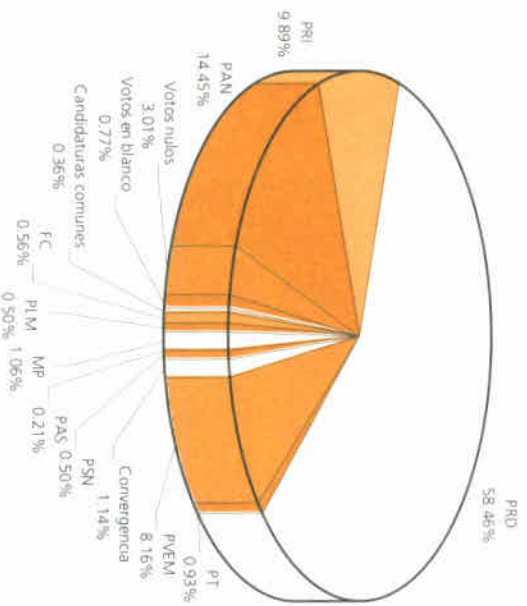
DISTRITO XXI



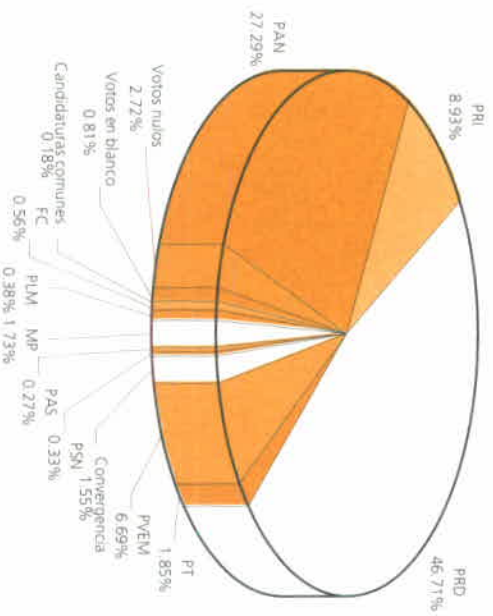
DISTRITO XXII



DISTRITO XXIII



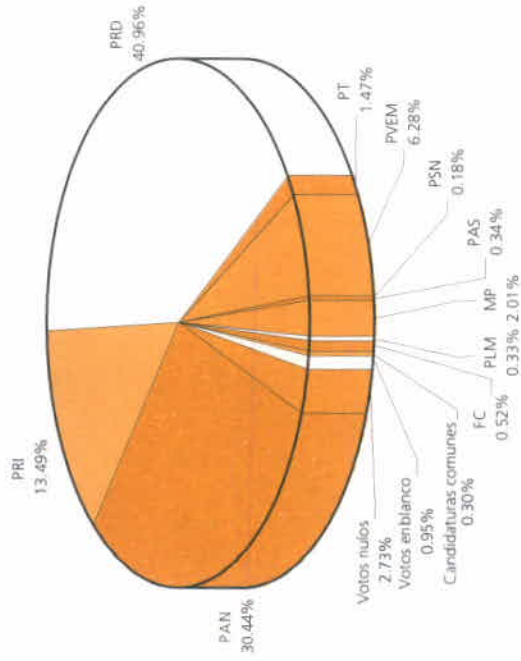
DISTRITO XXIV



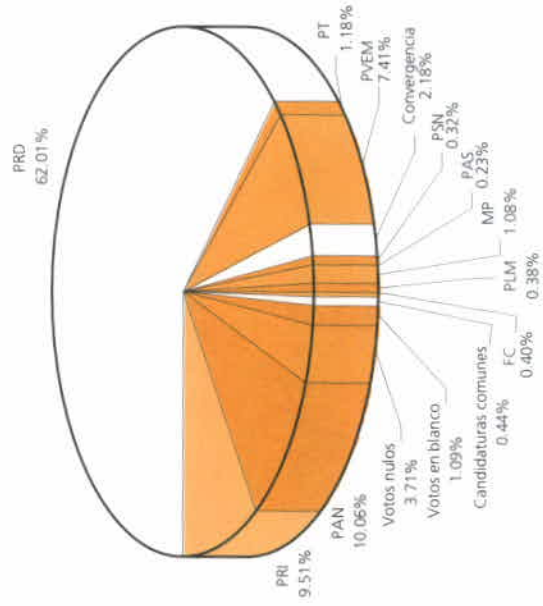
**PORCENTAJE DE VOTACIÓN POR PARTIDO POLÍTICO
O CANDIDATURA COMÚN POR DISTRITO ELECTORAL**

JEFES DELEGACIONALES

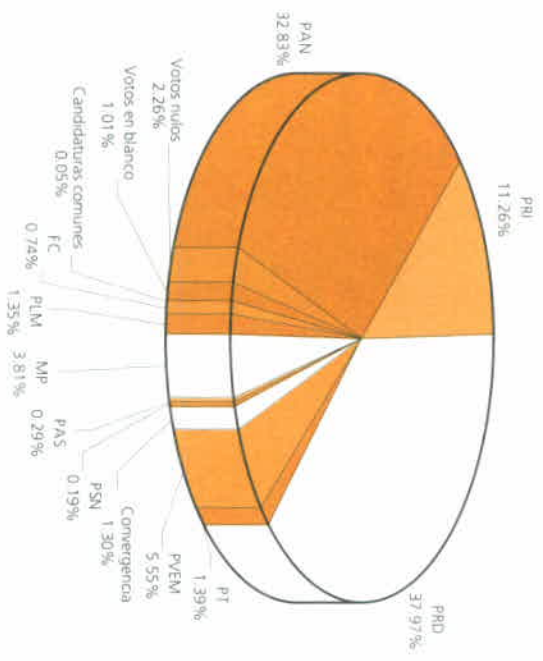
DISTRITO XXV



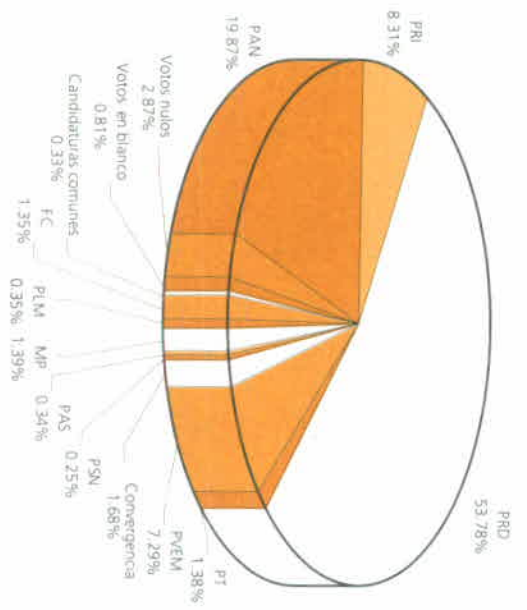
DISTRITO XXVI



DISTRITO XXVII



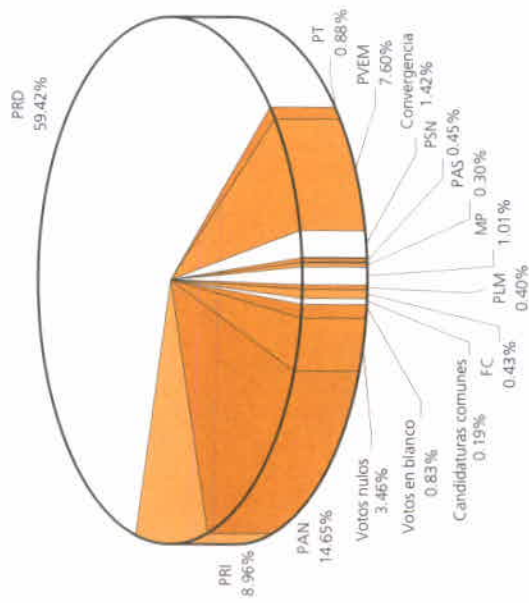
DISTRITO XXVIII



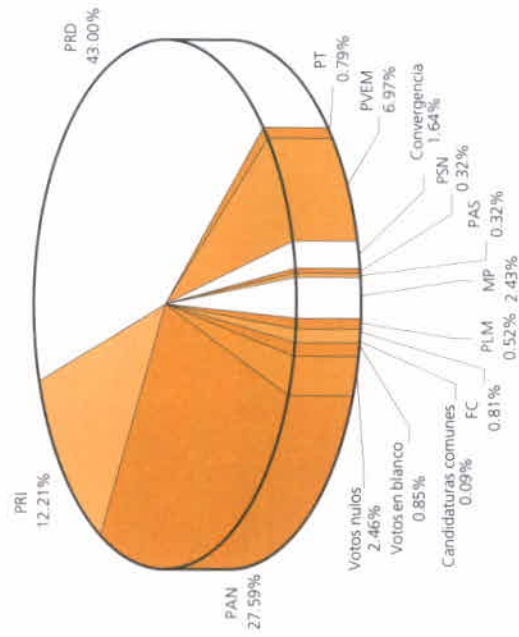
PORCENTAJE DE VOTACIÓN POR PARTIDO POLÍTICO
O CANDIDATURA COMÚN POR DISTRITO ELECTORAL.

JEFES DELEGACIONALES

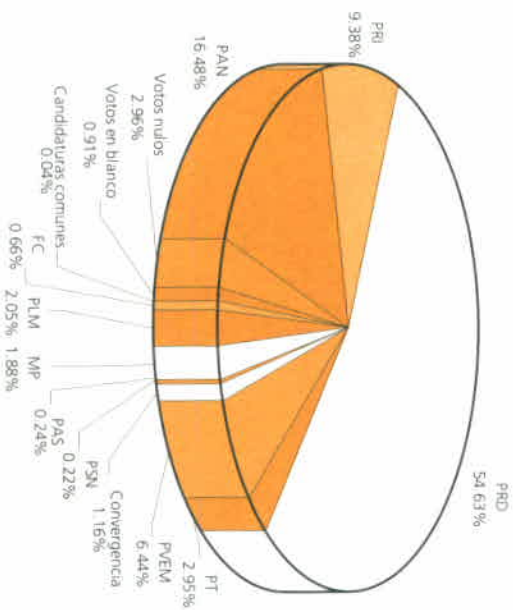
DISTRITO XXIX



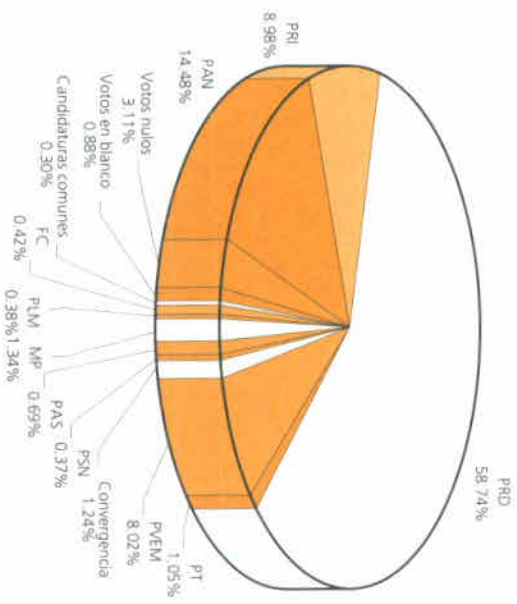
DISTRITO XXX



DISTRITO XXXI



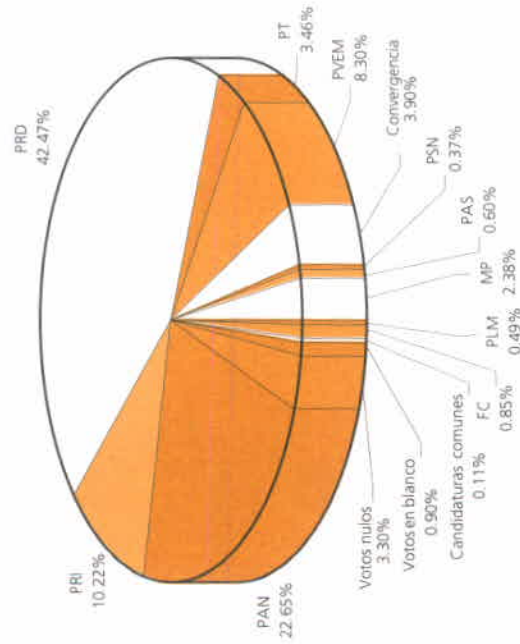
DISTRITO XXXII



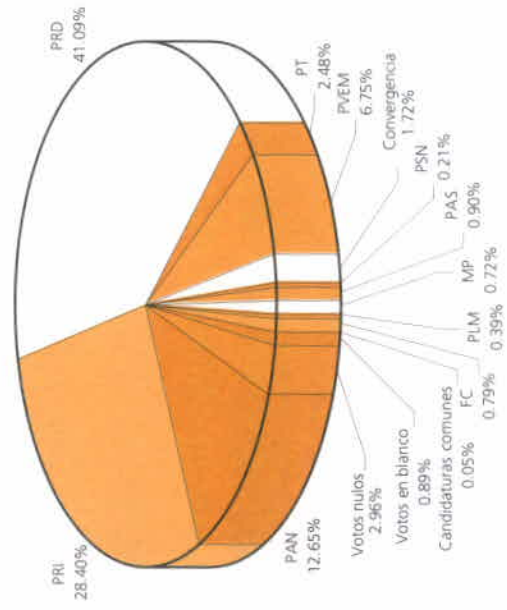
**PORCENTAJE DE VOTACIÓN POR PARTIDO POLÍTICO
O CANDIDATURA COMÚN POR DISTRITO ELECTORAL**

JEFES DELEGACIONALES

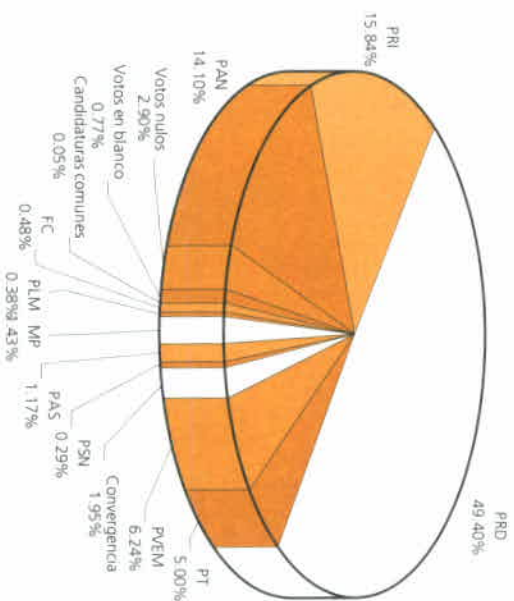
DISTRITO XXXIII



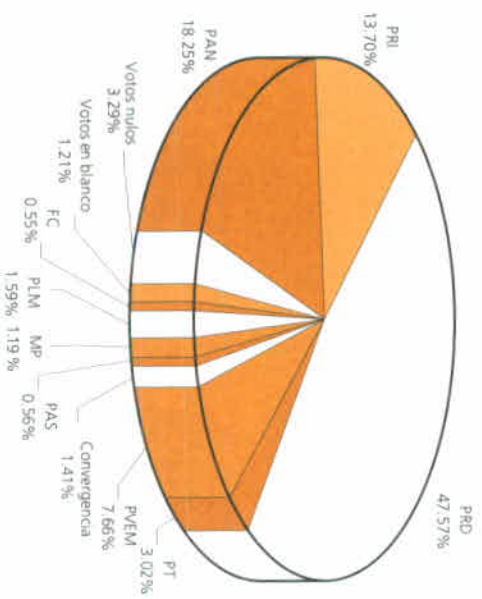
DISTRITO XXXIV



DISTRITO XXXV



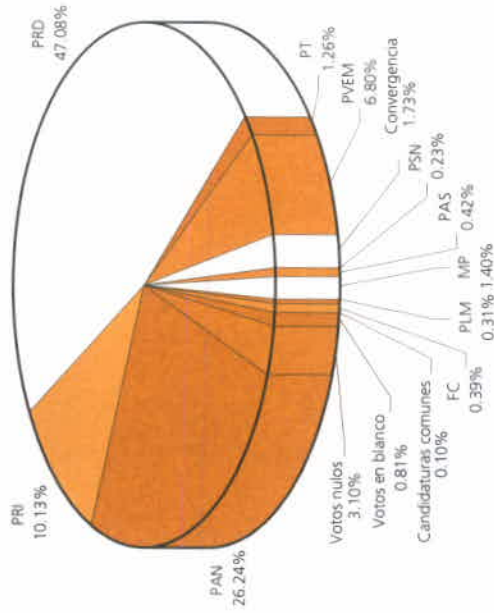
DISTRITO XXXVI



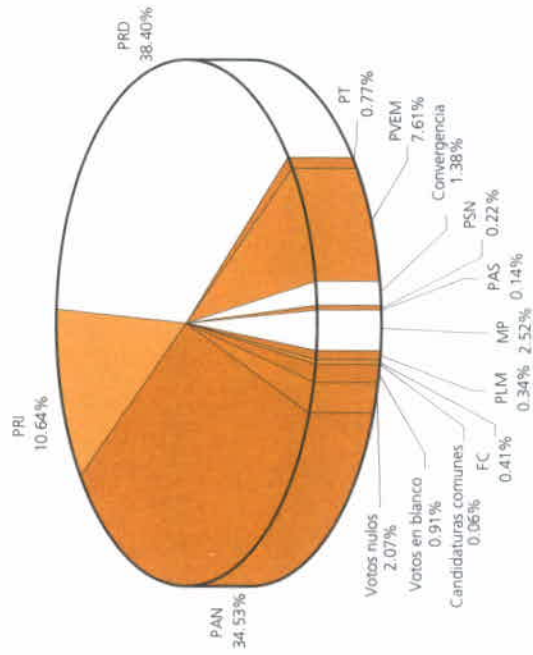
PORCENTAJE DE VOTACIÓN POR PARTIDO POLÍTICO
O CANDIDATURA COMÚN POR DISTRITO ELECTORAL

JEFES DELEGACIONALES

DISTRITO XXXVII



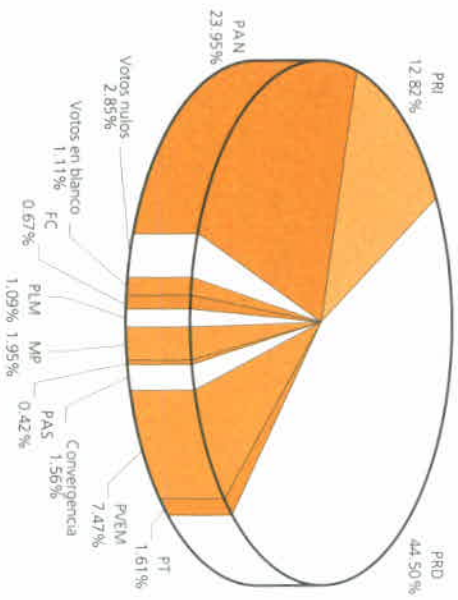
DISTRITO XXXVIII



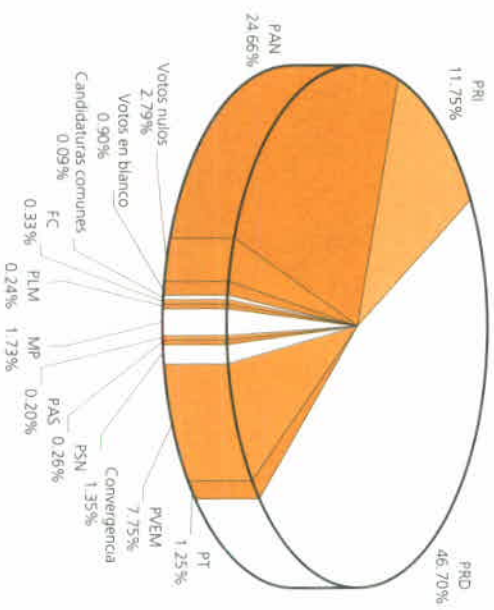
PORCENTAJE DE VOTACIÓN POR PARTIDO POLÍTICO
O CANDIDATURA COMÚN POR DISTRITO ELECTORAL

JEFE DELEGACIONALES

DISTRITO XXXIX

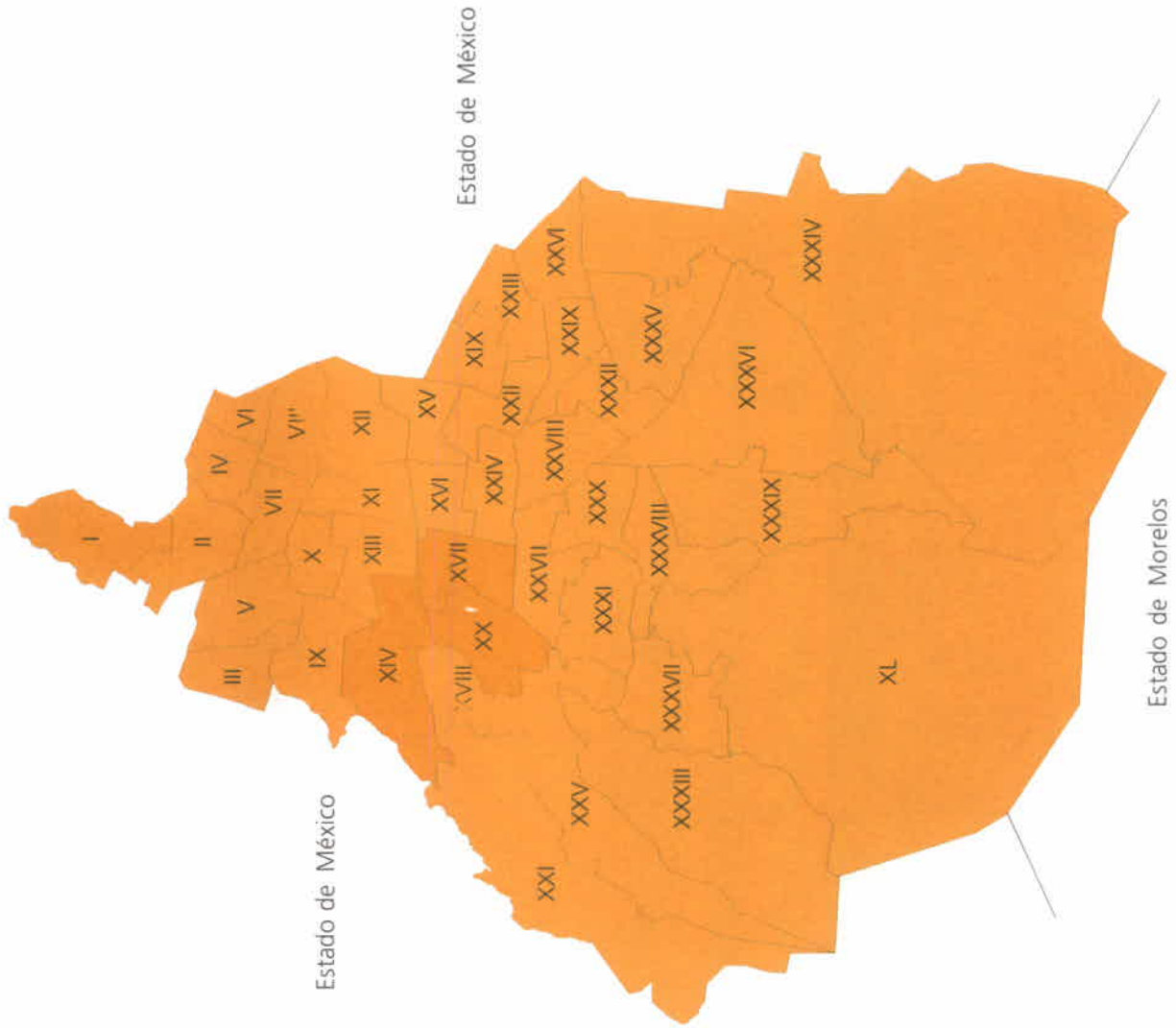


DISTRITO XL



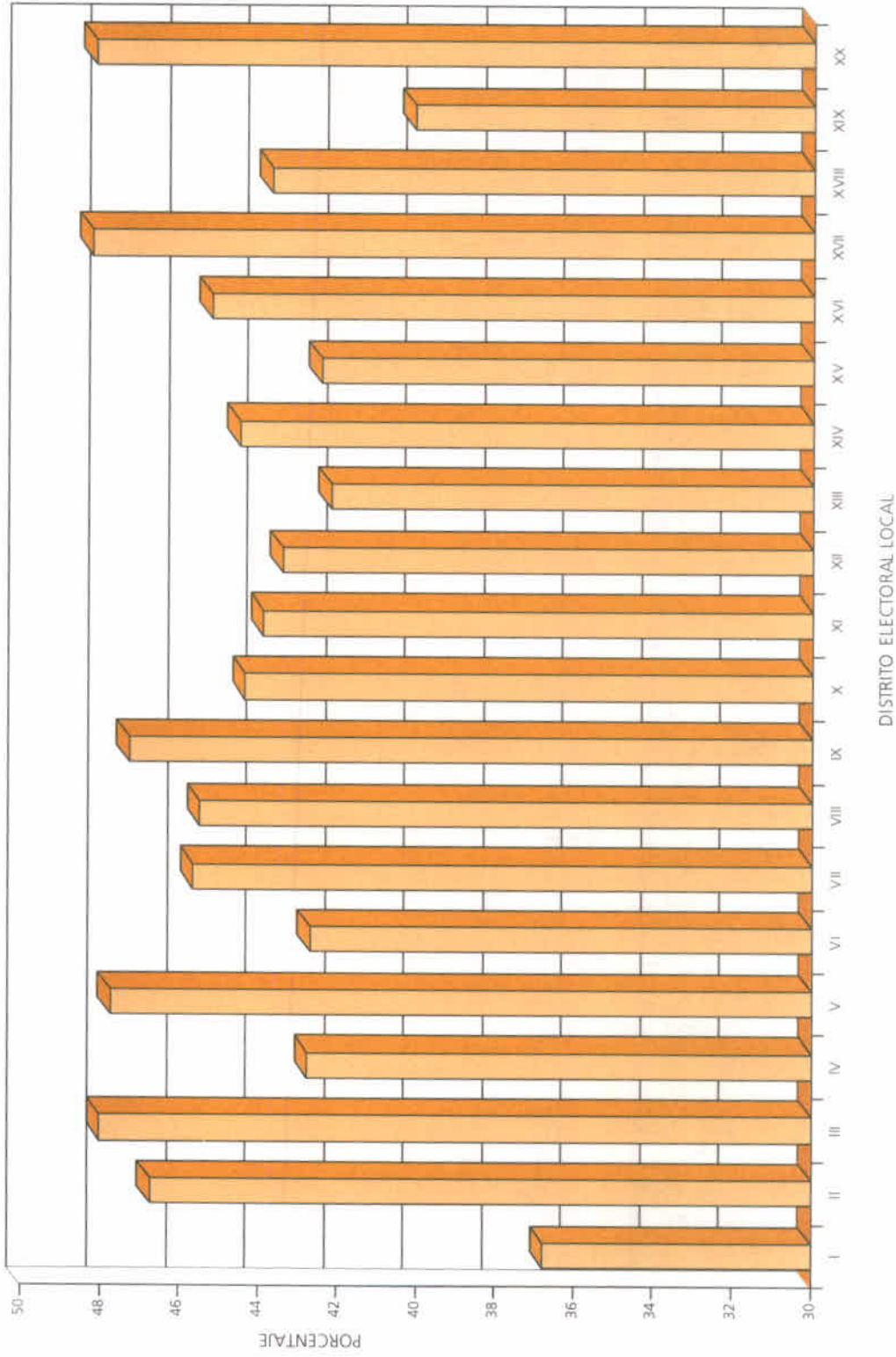
PRIMERA FUERZA POR
DISTRITO ELECTORAL LOCAL

JEFES DELEGACIONALES



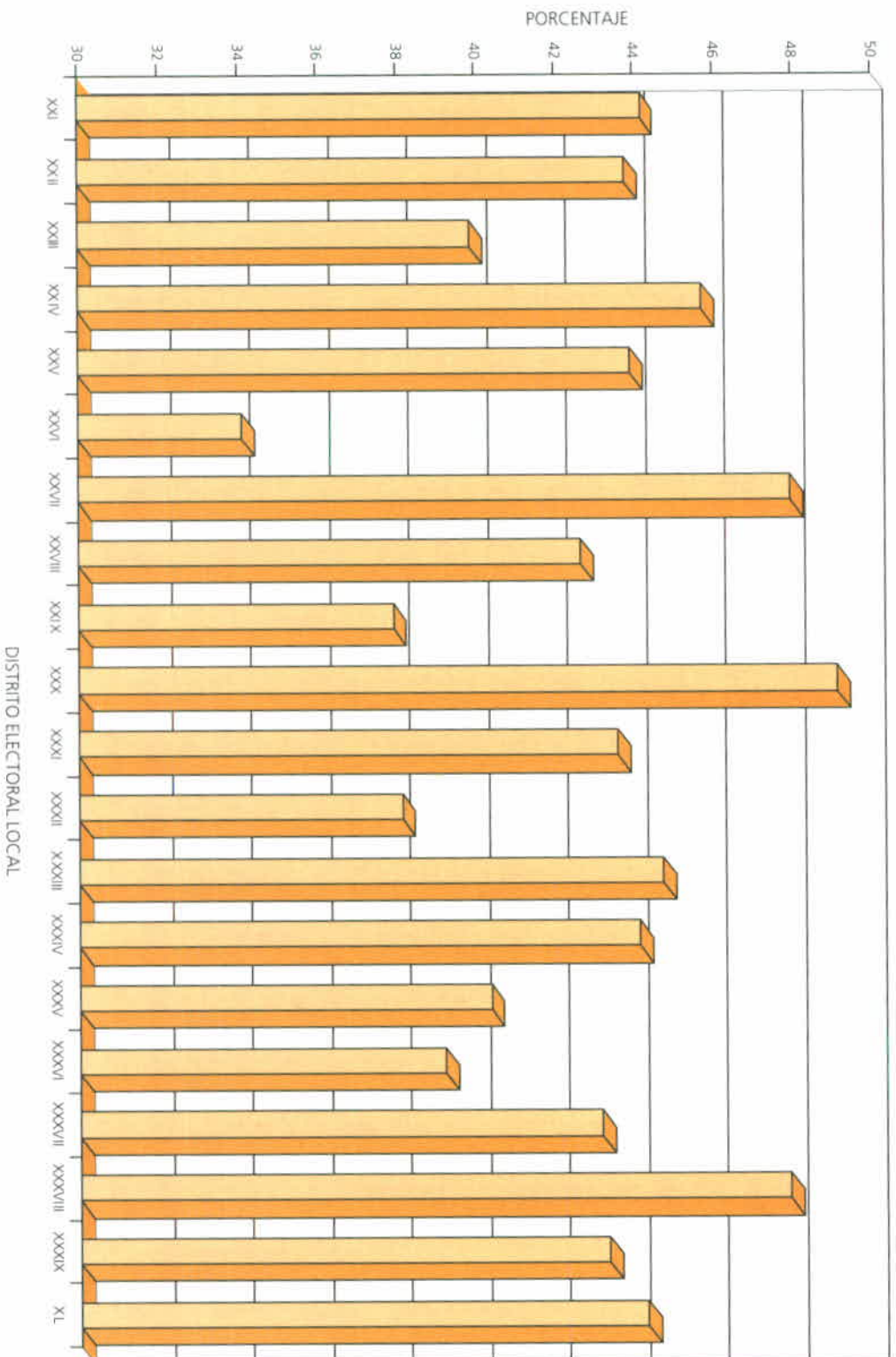
PORCENTAJE DE PARTICIPACIÓN POR
DISTRITO ELECTORAL

JEFES DELEGACIONALES



PORCENTAJE DE PARTICIPACIÓN POR
DISTRITO ELECTORAL

JEFFES DELEGACIONALES



Estadística de las Elecciones Locales 2003, Volumen I/Resultados,
se diagramó e imprimió en diciembre de 2003, en Amalgama Arte Editorial SA de CV,
Sonora, 123-305, Condesa, CP 06140, Del. Cuauhtémoc.

En su composición tipográfica se utilizaron Frutiger y Agaramond.

El tiraje fue de 1000 ejemplares en papel bond de 90 gramos,
forros en cartulina sulfatada SBS de 16 puntos.

Cuidado de la edición: Unidad de Documentación

José Luis García Torres Pineda, jefe de departamento de Diseño y Edición

Virgilio Galindo Reyes, jefe de departamento de Distribución



www.iedf.org.mx