

_____ Estadística de la Elección
_____ de Comités Vecinales
_____ del Distrito Federal.
_____ 1999



INSTITUTO
ELECTORAL
DEL
DISTRITO
FEDERAL

Esta obra se difunde en formato pdf en la Biblioteca Electrónica
del Instituto Electoral de la Ciudad de México desde el 5 de abril de 2019.

INSTITUTO ELECTORAL DEL DISTRITO FEDERAL

CONSEJEROS ELECTORALES DEL CONSEJO GENERAL

Lic. Javier Santiago Castillo

Presidente del Consejo General

Mtro. Emilio Alvarez Icaza Longoria

Consejero Electoral del Consejo General

C. Eduardo Huchim May

Consejero Electoral del Consejo General

Lic. Rubén Lara León

Consejero Electoral del Consejo General

Mtra. Rosa María Mirón Lince

Consejera Electoral del Consejo General


C. Rodrigo Morales Manzanares

Consejero Electoral del Consejo General

Dr. Leonardo Valdés Zurita

Consejero Electoral del Consejo General

INSTITUTO
ELECTORAL
DEL
DISTRITO
FEDERAL



INSTITUTO ELECTORAL DEL DISTRITO FEDERAL

Lic. Adolfo Riva Palacio Neri

Secretario Ejecutivo del Consejo General

Lic. Miguel Fernando Santos Madrigal

Director Ejecutivo de Organización Electoral

Dr. Gustavo Nuñez Esquer

Director de la Unidad de Informática

Lic. Enrique Navarro Gallardo

Director de Documentación y Materiales Electorales

INSTITUTO
ELECTORAL
DEL
DISTRITO
FEDERAL



CONTENIDO

CONTENIDO

CONTENIDO

CONTENIDO

CONTENIDO

CONTENIDO



CONTENIDO

PRESENTACION

I. ESTADISTICA ELECTORAL DE LA ELECCION ORDINARIA DE COMITES VECINALES

1. CUADROS ESTADISTICOS

- 1.1. CONCENTRADO ESTADISTICO DE COMITES VECINALES POR DEMARCACION TERRITORIAL
- 1.2. PARTICIPACION CIUDADANA EN EL DISTRITO FEDERAL POR DEMARCACION TERRITORIAL
- 1.3. NUMERO DE COMITES VECINALES INTEGRADOS POR UNIDAD TERRITORIAL Y DEMARCACION TERRITORIAL
- 1.4. NUMERO DE PLANILLAS REGISTRADAS POR DEMARCACION TERRITORIAL, UNIDAD TERRITORIAL Y COMITE VECINAL
- 1.5. PORCENTAJE DE CENTROS DE VOTACION INSTALADOS POR DEMARCACION TERRITORIAL, UNIDAD TERRITORIAL Y COMITE VECINAL
- 1.6. PORCENTAJE DE MESAS RECEPTORAS DE VOTACION INSTALADAS
- 1.7. RESULTADOS DE LA VOTACION DE LAS PLANILLAS CONTENDIENTES POR COMITE VECINAL
- 1.8. PARTICIPACION CIUDADANA POR DEMARCACION TERRITORIAL, UNIDAD TERRITORIAL Y COMITE VECINAL
- 1.9. PROCEDENCIA POR PLANILLA DE LOS INTEGRANTES DE LOS COMITES VECINALES

2. GRAFICAS

- 2.1. PLANILLAS REGISTRADAS POR DEMARCACION TERRITORIAL
- 2.2. PARTICIPACION CIUDADANA POR DEMARCACION TERRITORIAL
- 2.3. CENTROS Y MESAS DE VOTACION APROBADAS E INSTALADAS EN EL DISTRITO FEDERAL
- 2.4. CENTROS Y MESAS DE VOTACION APROBADAS E INSTALADAS POR DEMARCACION TERRITORIAL

INSTITUTO
ELECTORAL
DEL
DISTRITO
FEDERAL

3. GEOGRAFIA ELECTORAL POR DEMARCACION TERRITORIAL Y COMITE VECINAL

3.1. PARTICIPACION CIUDADANA EN EL DISTRITO FEDERAL

3.2. PARTICIPACIÓN CIUDADANA POR DEMARCACION TERRITORIAL

II. ESTADISTICA ELECTORAL DE LA ELECCION EXTRAORDINARIA DE COMITES VECINALES

1. CUADROS ESTADISTICOS

1.1. CONCENTRADO ESTADISTICO DE COMITES VECINALES POR DEMARCACION TERRITORIAL

1.2. PARTICIPACION CIUDADANA EN EL DISTRITO FEDERAL POR DEMARCACION TERRITORIAL

1.3. NUMERO DE COMITES VECINALES INTEGRADOS POR UNIDAD TERRITORIAL Y DEMARCACION TERRITORIAL

1.4. NUMERO DE PLANILLAS REGISTRADAS POR DEMARCACION TERRITORIAL, UNIDAD TERRITORIAL Y COMITE VECINAL

1.5. PORCENTAJE DE CENTROS DE VOTACION INSTALADOS POR DEMARCACION TERRITORIAL, UNIDAD TERRITORIAL Y COMITE VECINAL

1.6. PORCENTAJE DE MESAS RECEPTORAS DE VOTACION INSTALADAS

1.7. RESULTADOS DE LA VOTACION DE LAS PLANILLAS CONTENDIENTES POR COMITE VECINAL

1.8. PARTICIPACION CIUDADANA POR DEMARCACION TERRITORIAL, UNIDAD TERRITORIAL Y COMITE VECINAL

1.9. PROCEDENCIA POR PLANILLA DE LOS INTEGRANTES DE LOS COMITES VECINALES

2. GRAFICA

2.1. COMPARATIVO DE PARTICIPACION CIUDADANA ENTRE ELECCIONES ORDINARIA Y EXTRAORDINARIA POR COMITES VECINALES CONTENDIENTES

INSTITUTO
ELECTORAL
DEL
DISTRITO
FEDERAL

PRESENTACION
PRESENTACION
PRESENTACION
PRESENTACION
PRESENTACION

PRESENTACION



PRESENTACION

En la última década, la Ciudad de México ha experimentado cambios en su vida política, evolución que ha modificado sus órganos de representación y ha creado una nueva legislación electoral. En 1988 se eligió por primera vez una Asamblea de Representantes, que estableció nuevas formas de representación política en la capital de la República. A partir de la reforma constitucional de 1996 este órgano se denominó Asamblea Legislativa del Distrito Federal. Se integró por Diputados e incrementó sus facultades para crear y modificar ordenamientos legales de interés para los habitantes de la Ciudad de México.

El Congreso de la Unión expidió en 1994 el primer Estatuto de Gobierno del Distrito Federal, mismo que fue reformado por ese órgano, a iniciativa de la Asamblea Legislativa del Distrito Federal en 1997. El Estatuto de Gobierno constituye el ordenamiento legal que antecede al Código Electoral del Distrito Federal y a la Ley de Participación Ciudadana.

La nueva Ley de Participación Ciudadana fue aprobada por la Asamblea Legislativa del Distrito Federal el 26 de noviembre de 1998. Esta Ley define los instrumentos de participación ciudadana y establece los órganos de representación vecinal en el Distrito Federal.

En julio y septiembre de 1999 se realizaron por primera vez en la Ciudad de México, los procesos de integración de los Comités Vecinales. Esos Comités tienen como función relacionar a los habitantes de la capital de la República con los órganos delegacionales del Distrito Federal. Los Comités Vecinales supervisan, evalúan y gestionan las demandas ciudadanas ante las autoridades delegacionales en materia de servicios públicos, uso de suelo, aprovechamiento de la vía pública, seguridad pública y giros mercantiles. Los Comités Vecinales se integran en las Unidades Territoriales en que se dividen las Delegaciones y cada una de ellas corresponde a una colonia, barrio, pueblo o unidad habitacional del Distrito Federal.

La elección de Comités Vecinales se realiza a través de voto universal, libre, secreto y directo de los ciudadanos inscritos en el padrón electoral del Distrito Federal y por medio de planillas que se integran por el número de miembros que determina el Instituto Electoral del Distrito Federal para cada Comité Vecinal. Para el proceso de elección de Comités Vecinales de 1999 se definió la integración de 1,352 Comités en 1,280 Unidades Territoriales.

La Asamblea Legislativa del Distrito Federal aprobó el 15 de diciembre de 1998 el Código Electoral del Distrito Federal y a partir de su publicación en la *Gaceta Oficial del Distrito Federal* el 5 de enero de 1999, se creó el Instituto Electoral del Distrito Federal.

El Instituto Electoral del Distrito Federal es un organismo público y autónomo, depositario de la autoridad electoral y responsable de la función estatal de organizar las elecciones locales y los procedimientos de participación ciudadana.

El Código Electoral del Distrito Federal define las atribuciones del Consejo General como órgano superior de dirección, de las Comisiones Permanentes de Consejeros Electorales y de los órganos ejecutivos y técnicos del Instituto.

A la Dirección Ejecutiva de Organización Electoral le corresponde, entre otras, la atribución de integrar la Estadística de las elecciones que se realizan en el Distrito Federal y a la Comisión de Organización Electoral, en su carácter de instancia del Consejo General, determinar el contenido de la Estadística y realizar el seguimiento de su elaboración. El Consejero Presidente tiene entre sus atribuciones la de dar a conocer la Estadística Electoral.

Para la elaboración de la Estadística de la elección de Comités Vecinales de 1999, la Dirección Ejecutiva de Organización Electoral definió el siguiente programa de actividades:

- a) Definición de los elementos que contiene la Estadística Electoral del proceso vecinal.
- b) Diseño y conformación de formatos y de una base de datos para sistematizar la información de la Estadística del proceso vecinal, proporcionada por los órganos desconcentrados.
- c) Recopilación de información, con apoyo de la Secretaría Ejecutiva, a través de las Direcciones del Secretariado, de la Unidad de Informática y de los órganos desconcentrados.
- d) Validación, en coordinación con los órganos desconcentrados, de la información de la estadística del proceso vecinal.
- e) Definición de los mecanismos de presentación y difusión de la Estadística del proceso vecinal.

El contenido de la Estadística se determinó a partir de las variables consignadas en las Actas de Escrutinio y Cómputo de las Mesas Receptoras de Votación y de las levantadas en los Consejos Distritales; de las Constancias de Registro de Planillas, de Asignación de Coordinadores de Comité Vecinal y de Integración de Comité Vecinal. Asimismo, se consideró el estadístico del listado nominal y las Actas de los Consejos Distritales.

Las variables que se consideraron para la estadística son las siguientes:

- a) Número de Planillas por Comité Vecinal, Unidad Territorial, Demarcación Territorial y Entidad Federativa.
- b) Número de Mesas Receptoras de Votación instaladas por Centro de Votación, Comité Vecinal, Unidad Territorial, Demarcación Territorial y Entidad Federativa.

- c) Número de Centros de Votación instalados por Comité Vecinal, Unidad Territorial, Demarcación Territorial y Entidad Federativa.
- d) Participación Ciudadana por Mesa Receptora de Votación, Centro de Votación, Comité Vecinal, Unidad Territorial, Demarcación Territorial y Entidad Federativa.
- e) Resultados por Planilla por Mesa Receptora de Votación, Centro de Votación y Comité Vecinal.
- f) Votos válidos, nulos y en blanco por Mesa Receptora de Votación, Comité Vecinal, Unidad Territorial, Demarcación Territorial y Entidad Federativa.
- g) Número de Comités Vecinales integrados, identificando por planilla la procedencia de los integrantes. Esta información se desglosa por Unidad Territorial, Demarcación Territorial y Entidad Federativa.

La Estadística de la elección de Comités Vecinales se presenta en un compendio, que incluye en su primer apartado la información relativa al proceso electoral ordinario y en su segundo se refiere al proceso electoral extraordinario.

El proceso electoral extraordinario de Comités Vecinales se desarrolló a partir de que el Tribunal Electoral del Distrito Federal emitió resoluciones a recursos que anularon la elección del 4 de julio en 10 Comités Vecinales correspondientes a las demarcaciones de Gustavo A. Madero, Tláhuac y Venustiano Carranza. Asimismo, el Consejo General del Instituto Electoral del Distrito Federal determinó llevar a cabo elecciones extraordinarias en 6 Comités Vecinales por haberse presentado empate entre dos o más planillas ganadoras, en las demarcaciones de Álvaro Obregón, Cuauhtémoc, Gustavo A. Madero, Iztapalapa y Xochimilco.

Los datos estadísticos de este compendio arrojan algunos resultados interesantes:

1. La elección vecinal se llevó a cabo en 1,313 barrios, colonias, pueblos y unidades habitacionales, pues en 39 Unidades Territoriales no se registraron planillas.
2. En el proceso de elección de Comités Vecinales se registraron un total de 3,808 planillas. Las Demarcaciones que presentaron un mayor número de planillas fueron Iztapalapa y Gustavo A. Madero, que coincide con las listas nominales mas grandes en el Distrito Federal. Las demarcaciones con las listas nominales menores, evidentemente, registraron un menor número de planillas.

3. Se instalaron 10,397 Mesas Receptoras de Votación de un universo de 10,731 aprobadas por los Consejos Distritales.
4. La votación válida fue de 513,016; se anularon 57,762 votos y se registraron 2,473 votos en blanco. De estos datos se desprende una votación de 573,251, que representa el 9.50% de la lista nominal.
5. La Demarcación en que se registró una mayor participación fue la de Cuajimalpa, con 12, 023 votantes (13.72% de la lista nominal).
6. La Demarcación en la que se registró la participación ciudadana más baja fue Cuauhtémoc, con 25,808 votantes (6.19% de la lista nominal).

El Compendio de la Estadística de la elección de Comités Vecinales representa una aportación del Instituto Electoral del Distrito Federal en la difusión de la cultura democrática en México. Constituye, a su vez, un ejemplo del trabajo profesional que realizan los miembros del Servicio Profesional Electoral y todos los empleados del Instituto Electoral del Distrito Federal. Por último, constituye una constancia documental, que fortalece el carácter permanente de los órganos electorales.

Reconocimiento especial merecen la Dirección Ejecutiva de Organización Electoral, responsable de la coordinación del proyecto de la Estadística Electoral de la elección de Comités Vecinales, la Unidad de Informática quien aportó la base de datos para la construcción de la Estadística, y por supuesto, las Direcciones Distritales quienes proporcionaron la información y la validación de la misma, para la consolidación de la base de datos, y en general todos los que de una u otra forma aportaron su talento, conocimientos y trabajo, pero sobre todo la disposición para concluir el proyecto de la elaboración de la Estadística Electoral de la elección de Comités Vecinales, en el contexto de una Institución naciente y todo lo que ello implica.

Dr. Leonardo Valdés Zurita
Consejero Electoral del Consejo General y
Presidente de la Comisión de Organización Electoral

CUADROS
ESTADISTICOS
CUADROS
ESTADISTICOS
CUADROS
ESTADISTICOS

CUADROS
ESTADISTICOS



ESTADISTICA DE LA ELECCION DE COMITES VECINALES DEL DISTRITO FEDERAL DE 1999

CONCENTRADO ESTADISTICO DE COMITES VECINALES POR DEMARCAACION TERRITORIAL

DEM. TERRITORIAL NOMBRE	UNIDAD TERRITORIAL	COMITE VECINAL	CENTROS DE VOTACION	MESAS DE VOTACION	NUMERO DE PLANILLAS	LISTA NOMINAL	VOTACION TOTAL	% PART. CIUDADANA
AZCAPOTZALCO	87	91	97	646	232	349,131	36,515	10.46
COYOACAN	102	116	143	817	282	477,152	45,622	9.56
CUAJIMALPA DE MORELOS	36	36	39	153	95	87,628	12,023	13.72
GUSTAVO A. MADERO	148	164	197	1,516	524	930,948	83,544	8.97
IZTACALCO	46	56	93	571	163	313,955	28,442	9.06
IZTAPALAPA	180	186	241	1,887	694	1,096,547	114,438	10.44
LA MAGDALENA CONTRERAS	38	41	72	274	126	149,928	15,759	10.51
MILPA ALTA	10	12	15	94	39	52,191	6,049	11.59
ALVARO OBREGON	158	160	183	829	336	466,427	46,196	9.90
TLAHUAC	37	37	41	274	101	161,257	20,246	12.56
TLALPAN	145	147	149	629	343	372,824	42,564	11.42
XOCHIMILCO	71	71	75	368	193	213,648	24,527	11.48
BENITO JUAREZ	52	56	93	512	156	298,073	20,976	7.04
CUAUHTEMOC	37	43	72	743	153	416,951	25,808	6.19
MIGUEL HIDALGO	75	75	79	473	161	279,991	20,629	7.37
VENUSTIANO CARRANZA	58	61	83	611	210	369,835	29,913	8.09
DISTRITO FEDERAL	1,280	1,352	1,672	10,397	3,808	6,036,486	573,271	9.50



ESTADISTICA DE LA ELECCION DE COMITES VECINALES DEL DISTRITO FEDERAL DE 1999

PARTICIPACION CIUDADANA EN EL DISTRITO FEDERAL POR DEMARCAION TERRITORIAL

DEMARCAION TERRITORIAL	NUMERO DE				LISTA NOMINAL	PARTICIPACION CIUDADANA				
	UNIDADES TERRITORIALES	COMITES VECINALES	CENTROS DE VOTACION INSTALADOS	MESAS RECEPTORAS INSTALADAS		VOTACION VALIDA	VOTOS NULOS	VOTOS EN BLANCO	VOTACION TOTAL	%
AZCAPOTZALCO	87	91	97	646	349,131	32,420	3,951	144	36,515	10.46
COYOACAN	102	116	143	817	477,152	41,607	3,884	131	45,622	9.56
CUAJIMALPA DE MORELOS	36	36	39	153	87,628	10,491	1,410	122	12,023	13.72
GUSTAVO A. MADERO	148	164	197	1,516	930,948	74,185	9,053	306	83,544	8.97
IZTACALCO	46	56	93	571	313,955	25,871	2,473	98	28,442	9.06
IZTAPALAPA	180	186	241	1,887	1,096,547	103,079	10,837	522	114,438	10.44
LA MAGDALENA CONTRERAS	38	41	72	274	149,928	13,534	2,140	85	15,759	10.51
MILPA ALTA	10	12	15	94	52,191	5,520	498	31	6,049	11.59
ALVARO OBREGON	158	160	183	829	466,427	40,478	5,442	276	46,196	9.90
TLAHUAC	37	37	41	274	161,257	18,097	2,031	118	20,246	12.56
TLALPAN	145	147	149	629	372,824	38,207	4,231	126	42,564	11.42
XOCHIMILCO	71	71	75	368	213,648	22,170	2,165	192	24,527	11.48
BENITO JUAREZ	52	56	93	512	298,073	19,363	1,551	62	20,976	7.04
CUAUHTEMOC	37	43	72	743	416,951	22,857	2,850	101	25,808	6.19
MIGUEL HIDALGO	75	75	79	473	279,991	18,478	2,097	54	20,629	7.37
VENUSTIANO CARRANZA	58	61	83	611	369,835	26,659	3,149	105	29,913	8.09
DISTRITO FEDERAL	1,280	1,352	1,672	10,397	6,036,486	513,016	57,762	2,473	573,251	9.50



ESTADISTICA DE LA ELECCION DE COMITES VECINALES DEL DISTRITO FEDERAL DE 1999

NUMERO DE COMITES VECINALES INTEGRADOS POR UNIDAD TERRITORIAL Y DEMARCAACION TERRITORIAL

DEM. TERRITORIAL		UNIDAD TERRITORIAL		NUMERO DE COMITES VECINALES INTEGRADOS
CLAVE	NOMBRE	CLAVE	NOMBRE	
02	AZCAPOTZALCO	02-001	AGUILERA	1
02	AZCAPOTZALCO	02-002	ALDANA	1
02	AZCAPOTZALCO	02-003	AMPLIACION COSMOPOLITA	1
02	AZCAPOTZALCO	02-004	AMPLIACION DEL GAS	1
02	AZCAPOTZALCO	02-005	AMPLIACION PETROLERA	1
02	AZCAPOTZALCO	02-006	AMPLIACION SAN PEDRO XALPA	1
02	AZCAPOTZALCO	02-007	ANGEL ZIMBRON	1
02	AZCAPOTZALCO	02-008	ARENAL	1
02	AZCAPOTZALCO	02-009	AZCAPOTZALCO	1
02	AZCAPOTZALCO	02-010	BARRIO COLTONGO	1
02	AZCAPOTZALCO	02-011	BENITO JUAREZ	1
02	AZCAPOTZALCO	02-012	CLAVERIA	1
02	AZCAPOTZALCO	02-013	COSMOPOLITA	1
02	AZCAPOTZALCO	02-014	DEL GAS	1
02	AZCAPOTZALCO	02-015	DEL MAESTRO	1
02	AZCAPOTZALCO	02-016	EL JAGÜEY	1
02	AZCAPOTZALCO	02-017	EL RECREO	1
02	AZCAPOTZALCO	02-018	EUZKADI	1
02	AZCAPOTZALCO	02-019	EXHACIENDA DEL ROSARIO	1
02	AZCAPOTZALCO	02-020	FERRERIA	1
02	AZCAPOTZALCO	02-021	HOGAR Y SEGURIDAD	1
02	AZCAPOTZALCO	02-022	INDUSTRIAL VALLEJO	1
02	AZCAPOTZALCO	02-023	JARDIN AZPEITIA	1
02	AZCAPOTZALCO	02-024	LA PRECIOSA	1
02	AZCAPOTZALCO	02-025	LA RAZA	1
02	AZCAPOTZALCO	02-026	LAS SALINAS	1
02	AZCAPOTZALCO	02-027	LIBERACION	1
02	AZCAPOTZALCO	02-028	LIBERTAD	1
02	AZCAPOTZALCO	02-029	LOS REYES	1
02	AZCAPOTZALCO	02-030	NEXTENGO	1
02	AZCAPOTZALCO	02-031	NUEVA ESPAÑA	1
02	AZCAPOTZALCO	02-032	NUEVA SANTA MARIA	2
02	AZCAPOTZALCO	02-033	OBRAERO POPULAR	1
02	AZCAPOTZALCO	02-034	PASTEROS	1
02	AZCAPOTZALCO	02-035	PATRIMONIO FAMILIAR	1
02	AZCAPOTZALCO	02-036	PETROLERA	1
02	AZCAPOTZALCO	02-037	PLENITUD	1
02	AZCAPOTZALCO	02-038	PORVENIR	1
02	AZCAPOTZALCO	02-039	POTRERO DEL LLANO	1
02	AZCAPOTZALCO	02-040	PRADOS DEL ROSARIO	1
02	AZCAPOTZALCO	02-041	PRO HOGAR	1
02	AZCAPOTZALCO	02-042	PROVIDENCIA	1
02	AZCAPOTZALCO	02-043	REYNOSA TAMAULIPAS	1
02	AZCAPOTZALCO	02-044	SAN ALVARO	1
02	AZCAPOTZALCO	02-045	SAN ANDRES BARRIO	1
02	AZCAPOTZALCO	02-046	SAN ANDRES PUEBLO	1
02	AZCAPOTZALCO	02-047	SAN ANTONIO	1
02	AZCAPOTZALCO	02-048	SAN BERNABE	1
02	AZCAPOTZALCO	02-049	SAN FRANCISCO TETECALA	1
02	AZCAPOTZALCO	02-050	SAN FRANCISCO XOCOTITLA	1
02	AZCAPOTZALCO	02-051	SAN JUAN TLIHUACA	1
02	AZCAPOTZALCO	02-052	SAN MARCOS	1
02	AZCAPOTZALCO	02-053	SAN MARTIN XOCHINAHUAC	1

ESTADISTICA DE LA ELECCION DE COMITES VECINALES DEL DISTRITO FEDERAL DE 1999

NUMERO DE COMITES VECINALES INTEGRADOS POR UNIDAD TERRITORIAL Y DEMARCAACION TERRITORIAL

DEM. TERRITORIAL		UNIDAD TERRITORIAL		NUMERO DE COMITES VECINALES INTEGRADOS
CLAVE	NOMBRE	CLAVE	NOMBRE	
02	AZCAPOTZALCO	02-054	SAN MATEO	1
02	AZCAPOTZALCO	02-055	SAN MIGUEL AMANTLA	1
02	AZCAPOTZALCO	02-056	SAN PEDRO XALPA	1
02	AZCAPOTZALCO	02-057	SAN RAFAEL I	1
02	AZCAPOTZALCO	02-058	SAN SALVADOR XOCHIMANCA	1
02	AZCAPOTZALCO	02-059	SAN SEBASTIAN	1
02	AZCAPOTZALCO	02-060	SANTA APOLONIA	1
02	AZCAPOTZALCO	02-061	SANTA BARBARA	1
02	AZCAPOTZALCO	02-062	SANTA CATARINA	1
02	AZCAPOTZALCO	02-063	SANTA CRUZ ACAYUCAN	1
02	AZCAPOTZALCO	02-064	SANTA CRUZ DE LAS SALINAS	1
02	AZCAPOTZALCO	02-065	SANTA INES	1
02	AZCAPOTZALCO	02-066	SANTA LUCIA	1
02	AZCAPOTZALCO	02-067	SANTA MARIA MANINALCO	1
02	AZCAPOTZALCO	02-068	SANTIAGO AHUIZOTLA	1
02	AZCAPOTZALCO	02-069	SANTO DOMINGO	1
02	AZCAPOTZALCO	02-070	SANTO TOMAS	1
02	AZCAPOTZALCO	02-071	SECTOR NAVAL	1
02	AZCAPOTZALCO	02-072	SINDICATO MEXICANO DE ELECTRICISTAS	1
02	AZCAPOTZALCO	02-073	TEZOMOC	1
02	AZCAPOTZALCO	02-074	TIERRA NUEVA	1
02	AZCAPOTZALCO	02-075	TLATILCO	1
02	AZCAPOTZALCO	02-076	TRABAJADORES DEL HIERRO	1
02	AZCAPOTZALCO	02-077	U H CUITLAHUAC SECTOR I Y II HOG. FERROCARRILEROS	2
02	AZCAPOTZALCO	02-078	U H CUITLAHUAC SECTOR III	1
02	AZCAPOTZALCO	02-079	U H EL ROSARIO	3
02	AZCAPOTZALCO	02-080	U H FRANCISCO VILLA	1
02	AZCAPOTZALCO	02-081	U H LAS TRANCAS	1
02	AZCAPOTZALCO	02-082	U H MIGUEL HIDALGO	1
02	AZCAPOTZALCO	02-083	U H PRESIDENTE MADERO	1
02	AZCAPOTZALCO	02-084	U H SAN PABLO XALPA	1
02	AZCAPOTZALCO	02-085	U H XOCHINAHUAC	1
02	AZCAPOTZALCO	02-086	UH CRUZ ROJA TEPANTONGO	1
02	AZCAPOTZALCO	02-087	VICTORIA DE LAS DEMOCRACIAS	1
02	TOTAL DE AZCAPOTZALCO		57	91

ESTADISTICA DE LA ELECCION DE COMITES VECINALES DEL DISTRITO FEDERAL DE 1999

NUMERO DE COMITES VECINALES INTEGRADOS POR UNIDAD TERRITORIAL Y DEMARCAACION TERRITORIAL

DEM. TERRITORIAL		UNIDAD TERRITORIAL		NUMERO DE COMITES VECINALES INTEGRADOS
CLAVE	NOMBRE	CLAVE	NOMBRE	
03	COYOACAN	03-001	ADOLFO RUIZ CORTINEZ	1
03	COYOACAN	03-002	AJUSCO	2
03	COYOACAN	03-003	ALIANZA POPULAR REVOLUCIONARIA	3
03	COYOACAN	03-004	AMP. INSURGENTES CUICUILCO	1
03	COYOACAN	03-005	ATLANTIDA	1
03	COYOACAN	03-006	AVANTE	1
03	COYOACAN	03-007	BARRIO LA CONCEPCION	1
03	COYOACAN	03-008	BARRIO NIÑO DE JESUS	1
03	COYOACAN	03-009	BARRIO OXTOPULCO UNIVERSIDAD	1
03	COYOACAN	03-010	BARRIO SAN JUAN _ MAGDALENA CULHUACAN	1
03	COYOACAN	03-011	BARRIO SAN LUCAS	1
03	COYOACAN	03-012	BARRIO SANTA ANITA _ SAN FRANCISCO	1
03	COYOACAN	03-013	C.H. COPILCO UNIVERSIDAD FOV.	1
03	COYOACAN	03-014	CAMPESTRE CHURUBUSCO	1
03	COYOACAN	03-015	CAMPESTRE COYOACAN	1
03	COYOACAN	03-016	CANAL NACIONAL _ LA VIRGEN	1
03	COYOACAN	03-017	CANTIL DEL PEDREGAL _ MEDIA LUNA _ TLALMEYA	2
03	COYOACAN	03-018	CARMEN SERDAN	1
03	COYOACAN	03-019	CD. JARDIN	1
03	COYOACAN	03-020	CHURUBUSCO COUNTRY CLUB	1
03	COYOACAN	03-021	COND ALTILLO UNIVERSIDAD	1
03	COYOACAN	03-022	COND. PARA EMPLEADOS FEDERALES	1
03	COYOACAN	03-023	CONJUNTO RES INS SAN ANGEL	0
03	COYOACAN	03-024	COPILCO EL ALTO	1
03	COYOACAN	03-025	COPILCO UNIVERSIDAD	1
03	COYOACAN	03-026	DEL CARMEN _ VIVEROS DE COYOACAN	1
03	COYOACAN	03-027	E. ZAPATA	1
03	COYOACAN	03-028	EDUCACION	1
03	COYOACAN	03-029	EJIDO DE SAN FCO. CULHUACAN	1
03	COYOACAN	03-030	EL CARACOL	1
03	COYOACAN	03-031	EL CENTINELA	1
03	COYOACAN	03-032	EL MIRADOR	1
03	COYOACAN	03-033	EL PARQUE COYOACAN	1
03	COYOACAN	03-034	EL RELOJ	1
03	COYOACAN	03-035	EL ROSARIO	1
03	COYOACAN	03-036	EL ROSEDAL	1
03	COYOACAN	03-037	ESPARTACO	1
03	COYOACAN	03-038	EX EJIDO DE STA. URSULA COAPA	1
03	COYOACAN	03-039	FCTO. M. ROMERO DE TERREROS	1
03	COYOACAN	03-040	HACIENDA DE COYOACAN	1
03	COYOACAN	03-041	HERMOSILLO	1
03	COYOACAN	03-042	INSURGENTES CUICUILCO	1
03	COYOACAN	03-043	JARDINES DE COYOACAN	2
03	COYOACAN	03-044	JARDINES PEDREGAL DE SAN ANGEL	1
03	COYOACAN	03-045	JOYAS DEL PEDREGAL	1
03	COYOACAN	03-046	LA CANDELARIA	1
03	COYOACAN	03-047	LAS CAMPANAS	0
03	COYOACAN	03-048	LOS CEDROS	1
03	COYOACAN	03-049	LOS CIPRESES	1
03	COYOACAN	03-050	LOS GIRASOLES	1
03	COYOACAN	03-051	LOS OLIVOS	0
03	COYOACAN	03-052	LOS ROBLES _ MODULO SOCIAL _ FOVISSSTE LOS OLIVOS	1
03	COYOACAN	03-053	MODULO SOCIAL IMAN	1

ESTADISTICA DE LA ELECCION DE COMITES VECINALES DEL DISTRITO FEDERAL DE 1999

NUMERO DE COMITES VECINALES INTEGRADOS POR UNIDAD TERRITORIAL Y DEMARCAACION TERRITORIAL

DEM. TERRITORIAL		UNIDAD TERRITORIAL		NUMERO DE COMITES VECINALES INTEGRADOS
CLAVE	NOMBRE	CLAVE	NOMBRE	
03	COYOACAN	03-054	MONTE DE PIEDAD	1
03	COYOACAN	03-055	NVA. ORDAZ	1
03	COYOACAN	03-056	PARQUE SAN ANDRES	1
03	COYOACAN	03-057	PASEOS DE TAXQUEÑA	1
03	COYOACAN	03-058	PEDREGAL DE MONSERRAT	1
03	COYOACAN	03-059	PEDREGAL DE STO. DOMINGO	3
03	COYOACAN	03-060	PEDREGAL DEL MAUREL _ RINCONADA LAS PLAYAS	1
03	COYOACAN	03-061	PEDREGAL STA. URSULA COAPA	1
03	COYOACAN	03-062	PETROLERA TAXQUEÑA	1
03	COYOACAN	03-063	PRADO CHURUBUSCO	2
03	COYOACAN	03-064	PRADOS DE COYOACAN	1
03	COYOACAN	03-065	PRADOS DE COYOACAN NTE.	1
03	COYOACAN	03-066	PRESIDENTES EJIDALES	1
03	COYOACAN	03-067	PUEBLO DE LOS REYES	1
03	COYOACAN	03-068	PUEBLO SANTA URSULA COAPA	1
03	COYOACAN	03-069	RESIDENCIAL CAFETALES	1
03	COYOACAN	03-070	RESIDENCIAL COPILCO	1
03	COYOACAN	03-071	RESIDENCIAL TAXQUEÑA _ U. H. TAXQUEÑA	1
03	COYOACAN	03-072	RINCONADAS	1
03	COYOACAN	03-073	ROMERO DE TERREROS	1
03	COYOACAN	03-074	SAN DIEGO CHURUBUSCO	1
03	COYOACAN	03-075	SAN FRANCISCO	1
03	COYOACAN	03-076	SAN MATEO	1
03	COYOACAN	03-077	SAN PABLO TEPETLAPA	1
03	COYOACAN	03-078	SANTA CATARINA	1
03	COYOACAN	03-079	STA CECILIA	1
03	COYOACAN	03-080	STA URSULA COAPA	0
03	COYOACAN	03-082	U H ACASULCO	1
03	COYOACAN	03-083	U. H. C.T.M. INF. CULHUACAN SECC. 5	2
03	COYOACAN	03-084	U. H. C.T.M. INF. CULHUACAN SECC. 6	5
03	COYOACAN	03-085	U. H. C.T.M. INF. CULHUACAN SECC. 7	1
03	COYOACAN	03-086	U. H. CTM CULHUACAN SECCION IX	1
03	COYOACAN	03-087	U. H. CTM CULHUACAN SECCION VIII	1
03	COYOACAN	03-088	U. H. CTM CULHUACAN ZONA VIII A	1
03	COYOACAN	03-089	U. H. CTM CULHUACAN ZONA X	1
03	COYOACAN	03-090	U. H. INTEGR. LATINOAMERICANA	1
03	COYOACAN	03-091	U. H. PILOTO CULHUACAN	1
03	COYOACAN	03-092	U. H. SANTA MARTHA DEL SUR	1
03	COYOACAN	03-093	U. H. STUNAM	1
03	COYOACAN	03-094	UNIDAD E. ZAPATA	1
03	COYOACAN	03-095	UNIDAD OLIMPICA	1
03	COYOACAN	03-096	UNIDAD ROSEDAL	1
03	COYOACAN	03-097	VIEJO EJIDO DE SANTA URSULA COAPA	1
03	COYOACAN	03-098	VILLA COYOACAN	1
03	COYOACAN	03-099	VILLA PANAMERICANA	1
03	COYOACAN	03-100	VILLA QUIETUD	1
03	COYOACAN	03-101	VISTAS DEL MAUREL	1
03	COYOACAN	03-102	XOTEPINGO	1
03	COYOACAN	03-103	U.H. TLALPAN	1
03	TOTAL DE COYOACAN		102	111

ESTADISTICA DE LA ELECCION DE COMITES VECINALES DEL DISTRITO FEDERAL DE 1999

NUMERO DE COMITES VECINALES INTEGRADOS POR UNIDAD TERRITORIAL Y DEMARCAACION TERRITORIAL

DEM. TERRITORIAL		UNIDAD TERRITORIAL		NUMERO DE COMITES VECINALES INTEGRADOS
CLAVE	NOMBRE	CLAVE	NOMBRE	
04	CUAJIMALPA DE MORELOS	04-001	ADOLFO LOPEZ MATEOS	1
04	CUAJIMALPA DE MORELOS	04-002	AHUATENCO	1
04	CUAJIMALPA DE MORELOS	04-003	AMADO NERVO	1
04	CUAJIMALPA DE MORELOS	04-004	BOSQUE DE LAS LOMAS	1
04	CUAJIMALPA DE MORELOS	04-005	CANDELARIA	1
04	CUAJIMALPA DE MORELOS	04-006	COLORINES	1
04	CUAJIMALPA DE MORELOS	04-007	CONJUNTO HABITACIONAL ANTIGUA TERRUM	1
04	CUAJIMALPA DE MORELOS	04-008	CONTADERO	1
04	CUAJIMALPA DE MORELOS	04-009	CONTADERO LA VENTA	1
04	CUAJIMALPA DE MORELOS	04-010	CRUZ BLANCA	1
04	CUAJIMALPA DE MORELOS	04-011	CUAJIMALPA	1
04	CUAJIMALPA DE MORELOS	04-012	EL EBANO	1
04	CUAJIMALPA DE MORELOS	04-013	EL MOLINITO - EL YAQUI	1
04	CUAJIMALPA DE MORELOS	04-014	EL MOLINO	1
04	CUAJIMALPA DE MORELOS	04-015	EL PUENTE	1
04	CUAJIMALPA DE MORELOS	04-016	HUIZACHITO	1
04	CUAJIMALPA DE MORELOS	04-017	LA NAVIDAD	1
04	CUAJIMALPA DE MORELOS	04-018	LA PILA	1
04	CUAJIMALPA DE MORELOS	04-019	LAS LAJAS	1
04	CUAJIMALPA DE MORELOS	04-020	LAS MAROMAS	1
04	CUAJIMALPA DE MORELOS	04-021	LOMA DEL OCOTE	1
04	CUAJIMALPA DE MORELOS	04-022	LOMA DEL PADRE	1
04	CUAJIMALPA DE MORELOS	04-023	LOMAS DE MEMETLA	1
04	CUAJIMALPA DE MORELOS	04-024	LOMAS DE SAN PEDRO	1
04	CUAJIMALPA DE MORELOS	04-025	LOMAS DE VISTA HERMOSA	1
04	CUAJIMALPA DE MORELOS	04-026	LOMAS DEL CHAMIZAL	1
04	CUAJIMALPA DE MORELOS	04-027	MEMETLA AMPLIACION MEMETLA	1
04	CUAJIMALPA DE MORELOS	04-028	PALO ALTO	1
04	CUAJIMALPA DE MORELOS	04-029	SAN JOSE DE LOS CEDROS	1
04	CUAJIMALPA DE MORELOS	04-030	SAN LORENZO ACOPIILCO	1
04	CUAJIMALPA DE MORELOS	04-031	SAN MATEO TLALTENANGO	1
04	CUAJIMALPA DE MORELOS	04-032	SAN PABLO CHIMALPA	1
04	CUAJIMALPA DE MORELOS	04-033	SAN PEDRO	1
04	CUAJIMALPA DE MORELOS	04-034	TEPETONCO	1
04	CUAJIMALPA DE MORELOS	04-035	TIANGUILLO	1
04	CUAJIMALPA DE MORELOS	04-036	ZENTLAPATL	1
04	TOTAL DE CUAJIMALPA DE MORELOS			36

ESTADISTICA DE LA ELECCION DE COMITES VECINALES DEL DISTRITO FEDERAL DE 1999

NUMERO DE COMITES VECINALES INTEGRADOS POR UNIDAD TERRITORIAL Y DEMARCAACION TERRITORIAL

DEM. TERRITORIAL		UNIDAD TERRITORIAL		NUMERO DE COMITES VECINALES INTEGRADOS
CLAVE	NOMBRE	CLAVE	NOMBRE	
05	GUSTAVO A. MADERO	05-001	2A SEC DE SAN JUAN IXHUATEPEC	1
05	GUSTAVO A. MADERO	05-002	6 DE JUNIO-VISTA HERMOSA	1
05	GUSTAVO A. MADERO	05-003	7 DE NOVIEMBRE	1
05	GUSTAVO A. MADERO	05-004	15 DE AGOSTO	1
05	GUSTAVO A. MADERO	05-005	25 DE JULIO	1
05	GUSTAVO A. MADERO	05-006	AHUEHUETES	1
05	GUSTAVO A. MADERO	05-007	AMPLIACION ARBOLEDAS DE CUAUTEPEC	1
05	GUSTAVO A. MADERO	05-008	AMPLIACION BENITO JUAREZ	1
05	GUSTAVO A. MADERO	05-009	AMPLIACION CASAS ALEMAN	1
05	GUSTAVO A. MADERO	05-010	AMPLIACION EMILIANO ZAPATA	1
05	GUSTAVO A. MADERO	05-011	AMPLIACION GUADALUPE PROLETARIA	1
05	GUSTAVO A. MADERO	05-012	AMPLIACION MARTIRES DE RIO BLANCO	1
05	GUSTAVO A. MADERO	05-013	AMPLIACION PROGRESO NACIONAL	1
05	GUSTAVO A. MADERO	05-014	AMPLIACION PROVIDENCIA	1
05	GUSTAVO A. MADERO	05-015	AMPLIACION SAN JUAN DE ARAGON	1
05	GUSTAVO A. MADERO	05-016	ARAGON INGUARAN	1
05	GUSTAVO A. MADERO	05-017	ARAGON LA VILLA	1
05	GUSTAVO A. MADERO	05-018	ARBOLEDA DE CUAUTEPEC EL ALTO	1
05	GUSTAVO A. MADERO	05-019	ARBOLILLO	1
05	GUSTAVO A. MADERO	05-020	ATZACOALCO	0
05	GUSTAVO A. MADERO	05-021	AVILA CAMACHO-CAPUTITLAN-TLACAMACA	1
05	GUSTAVO A. MADERO	05-022	BARRIO LA PURISIMA TICOMAN	1
05	GUSTAVO A. MADERO	05-023	BARRIO ROSAS DEL TEPEYAC	1
05	GUSTAVO A. MADERO	05-024	BELISARIO DOMINGUEZ	1
05	GUSTAVO A. MADERO	05-025	BENITO JUAREZ	1
05	GUSTAVO A. MADERO	05-026	BONDOJITO	1
05	GUSTAVO A. MADERO	05-027	CAMPESTRE ARAGON	3
05	GUSTAVO A. MADERO	05-028	CASILDA LA	1
05	GUSTAVO A. MADERO	05-029	CASTILLO CHICO - EL CARMEN - GUADALUPE VICTORIA	1
05	GUSTAVO A. MADERO	05-030	CASTILLO GRANDE	1
05	GUSTAVO A. MADERO	05-031	CHALMA DE GUADALUPE	1
05	GUSTAVO A. MADERO	05-032	CHURUBUSCO TEPEYAC MONTEVIDEO	1
05	GUSTAVO A. MADERO	05-033	COCOYOTES	1
05	GUSTAVO A. MADERO	05-034	COLOSIO - TLACAELEL	1
05	GUSTAVO A. MADERO	05-035	COMPOSITORES MEXICANOS	1
05	GUSTAVO A. MADERO	05-036	CONSTITUCION DE LA REPUBLICA	1
05	GUSTAVO A. MADERO	05-037	CUCHILLA DE LA JOYA - LA JOYA	0
05	GUSTAVO A. MADERO	05-038	CUCHILLA DEL TESORO	1
05	GUSTAVO A. MADERO	05-039	DEFENSORES DE LA REPUBLICA	1
05	GUSTAVO A. MADERO	05-040	DEL BOSQUE - VALLE DE MADERO	2
05	GUSTAVO A. MADERO	05-041	DEL OBRERO	0
05	GUSTAVO A. MADERO	05-042	EJIDO SAN JUAN DE ARAGON	1
05	GUSTAVO A. MADERO	05-043	EL TEPETATAL	1
05	GUSTAVO A. MADERO	05-044	EMILIANO ZAPATA	1
05	GUSTAVO A. MADERO	05-045	ESTRELLA	1
05	GUSTAVO A. MADERO	05-046	EX ESCUELA DE TIRO FERNANDO CASAS ALEMAN	1
05	GUSTAVO A. MADERO	05-047	FAJA DE ORO	1
05	GUSTAVO A. MADERO	05-048	FRACCIONAMIENTO VILLA DE ARAGON	1
05	GUSTAVO A. MADERO	05-049	GABRIEL HERNANDEZ	2
05	GUSTAVO A. MADERO	05-050	GERTRUDIS SANCHEZ	2
05	GUSTAVO A. MADERO	05-051	GRAL. FELIPE BERRIOZABAL	1
05	GUSTAVO A. MADERO	05-052	GRANJAS MODERNAS	1
05	GUSTAVO A. MADERO	05-053	GUADALUPE INSURGENTES	0

ESTADISTICA DE LA ELECCION DE COMITES VECINALES DEL DISTRITO FEDERAL DE 1999

NUMERO DE COMITES VECINALES INTEGRADOS POR UNIDAD TERRITORIAL Y DEMARCAACION TERRITORIAL

DEM. TERRITORIAL		UNIDAD TERRITORIAL		NUMERO DE COMITES VECINALES INTEGRADOS
CLAVE	NOMBRE	CLAVE	NOMBRE	
05	GUSTAVO A. MADERO	05-054	GUADALUPE PROLETARIA	1
05	GUSTAVO A. MADERO	05-055	GUADALUPE TEPEYAC	1
05	GUSTAVO A. MADERO	05-056	GUADALUPE TICOMAN - SAN RAFAEL TICOMAN	1
05	GUSTAVO A. MADERO	05-057	GUADALUPE VICTORIA	1
05	GUSTAVO A. MADERO	05-058	GUADALUPE VICTORIA - VALLEJO PONIENTE	1
05	GUSTAVO A. MADERO	05-059	GUSTAVO A. MADERO	1
05	GUSTAVO A. MADERO	05-060	HEROES DE CHAPULTEPEC	1
05	GUSTAVO A. MADERO	05-061	HEROES DE NACOZARI	1
05	GUSTAVO A. MADERO	05-062	INDUSTRIAL	2
05	GUSTAVO A. MADERO	05-063	JORGE NEGRETE	1
05	GUSTAVO A. MADERO	05-064	JUAN DE DIOS BATIZ	1
05	GUSTAVO A. MADERO	05-065	JUAN GONZALES ROMERO	1
05	GUSTAVO A. MADERO	05-066	JUVENTINO ROSAS	1
05	GUSTAVO A. MADERO	05-067	LA CANDELARIA - SAN JUAN - GUADALUPE TICOMAN	1
05	GUSTAVO A. MADERO	05-068	LA ESCALERA	1
05	GUSTAVO A. MADERO	05-069	LA ESCALERA_TORRES LINDAVISTA	1
05	GUSTAVO A. MADERO	05-070	LA ESTANZUELA	0
05	GUSTAVO A. MADERO	05-071	LA FORESTAL	1
05	GUSTAVO A. MADERO	05-072	LA JOYITA	1
05	GUSTAVO A. MADERO	05-073	LA PASTORA	1
05	GUSTAVO A. MADERO	05-074	LA PRADERA	0
05	GUSTAVO A. MADERO	05-075	LAGUNA TICOMAN	1
05	GUSTAVO A. MADERO	05-076	LINDAVISTA	3
05	GUSTAVO A. MADERO	05-077	LOMA DE LA PALMA	1
05	GUSTAVO A. MADERO	05-078	LOMAS DE CUAUTEPEC	1
05	GUSTAVO A. MADERO	05-079	MAGDALENA DE LAS SALINAS	1
05	GUSTAVO A. MADERO	05-080	MALACATES	1
05	GUSTAVO A. MADERO	05-081	MALINCHE	1
05	GUSTAVO A. MADERO	05-082	MARTIN CARRERA - LA DINAMITA	1
05	GUSTAVO A. MADERO	05-083	MARTIRES DE RIO BLANCO	1
05	GUSTAVO A. MADERO	05-084	NUEVA ATZACOALCO	1
05	GUSTAVO A. MADERO	05-085	NUEVA INDUSTRIAL VALLEJO	1
05	GUSTAVO A. MADERO	05-086	NUEVA TENOCHTITLAN	1
05	GUSTAVO A. MADERO	05-087	NUEVA VALLEJO	1
05	GUSTAVO A. MADERO	05-088	NUEVA VALLEJO NORTE	1
05	GUSTAVO A. MADERO	05-089	PALMATITLA	1
05	GUSTAVO A. MADERO	05-090	PANAMERICANA	1
05	GUSTAVO A. MADERO	05-091	PARQUE METROPOLITANO	1
05	GUSTAVO A. MADERO	05-092	PROGRESO NACIONAL	2
05	GUSTAVO A. MADERO	05-093	PROVIDENCIA	2
05	GUSTAVO A. MADERO	05-094	PUEBLO CUAUTEPEC EL ALTO	1
05	GUSTAVO A. MADERO	05-095	PUEBLO SAN BARTOLO ATEPEHUACAN	1
05	GUSTAVO A. MADERO	05-096	PUEBLO SAN JUAN DE ARAGON	1
05	GUSTAVO A. MADERO	05-097	PUEBLO SAN PEDRO ZACATENCO	1
05	GUSTAVO A. MADERO	05-098	PUEBLO SANTA ISABEL TOLA	1
05	GUSTAVO A. MADERO	05-099	RESIDENCIAL DE ACUEDUCTO DE GUADALUPE	1
05	GUSTAVO A. MADERO	05-100	RESIDENCIAL ZACATENCO	1
05	GUSTAVO A. MADERO	05-101	SALVADOR DIAZ MIRON	1
05	GUSTAVO A. MADERO	05-102	SAN ANTONIO	1
05	GUSTAVO A. MADERO	05-103	SAN FELIPE DE JESUS	3
05	GUSTAVO A. MADERO	05-104	SAN JOSE DE LA ESCALERA	1
05	GUSTAVO A. MADERO	05-105	SAN JOSE TICOMAN	1
05	GUSTAVO A. MADERO	05-106	SAN PEDRO EL CHICO	1

ESTADISTICA DE LA ELECCION DE COMITES VECINALES DEL DISTRITO FEDERAL DE 1999

NUMERO DE COMITES VECINALES INTEGRADOS POR UNIDAD TERRITORIAL Y DEMARCAACION TERRITORIAL

DEM. TERRITORIAL		UNIDAD TERRITORIAL		NUMERO DE COMITES VECINALES INTEGRADOS
CLAVE	NOMBRE	CLAVE	NOMBRE	
05	GUSTAVO A. MADERO	05-107	SANTA MARIA TICOMAN	1
05	GUSTAVO A. MADERO	05-108	SANTA ROSA	1
05	GUSTAVO A. MADERO	05-109	SANTIAGO ATEPETLAC	1
05	GUSTAVO A. MADERO	05-110	SECTOR 32 SAN JUAN DE ARAGON	1
05	GUSTAVO A. MADERO	05-111	SOLIDARIDAD NACIONAL	1
05	GUSTAVO A. MADERO	05-112	TABLAS DE SAN AGUSTIN	1
05	GUSTAVO A. MADERO	05-113	TEPEYAC INSURGENTES	1
05	GUSTAVO A. MADERO	05-114	TICOMAN	1
05	GUSTAVO A. MADERO	05-115	TLALPEXCO	1
05	GUSTAVO A. MADERO	05-116	TRES ESTRELLAS	1
05	GUSTAVO A. MADERO	05-117	TRIUNFO DE LA REPUBLICA	0
05	GUSTAVO A. MADERO	05-118	UH ACUEDUCTO DE GUADALUPE	1
05	GUSTAVO A. MADERO	05-119	UH ATZACOALCO CTM	1
05	GUSTAVO A. MADERO	05-120	UH CTM ARAGON	1
05	GUSTAVO A. MADERO	05-121	UH CTM EL RISCO	1
05	GUSTAVO A. MADERO	05-122	UH EL ARBOLILLO I	1
05	GUSTAVO A. MADERO	05-123	UH EL ARBOLILLO II	1
05	GUSTAVO A. MADERO	05-124	UH EL COYOL	1
05	GUSTAVO A. MADERO	05-125	UH FOVISSSTE ARAGON	1
05	GUSTAVO A. MADERO	05-126	UH INDECO	0
05	GUSTAVO A. MADERO	05-127	UH INFONAVIT SAN JUAN DE ARAGON	1
05	GUSTAVO A. MADERO	05-128	UH JOSE MARIA MORELOS Y PAVON II	1
05	GUSTAVO A. MADERO	05-129	UH JOSE MARIA MORELOS - EDUARDO MOLINA	1
05	GUSTAVO A. MADERO	05-130	UH LA CUCHILLA	1
05	GUSTAVO A. MADERO	05-131	UH LINDAVISA VALLEJO NORTE	1
05	GUSTAVO A. MADERO	05-132	UH LINDAVISTA VALLEJO	1
05	GUSTAVO A. MADERO	05-133	UH NARCISO BASSOLS	1
05	GUSTAVO A. MADERO	05-134	UH SAN JUAN DE ARAGON 1A SECCION	2
05	GUSTAVO A. MADERO	05-135	UH SAN JUAN DE ARAGON 1A SECCION NORTE	1
05	GUSTAVO A. MADERO	05-136	UH SAN JUAN DE ARAGON 1A SECCION SUR	1
05	GUSTAVO A. MADERO	05-137	UH SAN JUAN DE ARAGON 2A SECCION	2
05	GUSTAVO A. MADERO	05-138	UH SAN JUAN DE ARAGON 3A SECCION	1
05	GUSTAVO A. MADERO	05-139	UH SAN JUAN DE ARAGON 4A Y 5A SECCION	1
05	GUSTAVO A. MADERO	05-140	UH SAN JUAN DE ARAGON 6A SECCION	1
05	GUSTAVO A. MADERO	05-141	UH SAN JUAN DE ARAGON 7A SECCION	1
05	GUSTAVO A. MADERO	05-142	UH VALLEJO LA PATERA	1
05	GUSTAVO A. MADERO	05-143	UH VILLA ARAGON	1
05	GUSTAVO A. MADERO	05-144	VALLE DE TEPEYAC	1
05	GUSTAVO A. MADERO	05-145	VALLEJO	1
05	GUSTAVO A. MADERO	05-146	VASCO DE QUIROGA	1
05	GUSTAVO A. MADERO	05-147	VISTA HERMOSA	1
05	GUSTAVO A. MADERO	05-148	ZONA ESCOLAR ORIENTE	1
05	TOTAL DE GUSTAVO A. MADERO		148	154

ESTADISTICA DE LA ELECCION DE COMITES VECINALES DEL DISTRITO FEDERAL DE 1999

NUMERO DE COMITES VECINALES INTEGRADOS POR UNIDAD TERRITORIAL Y DEMARCAACION TERRITORIAL

DEM. TERRITORIAL		UNIDAD TERRITORIAL		NUMERO DE COMITES VECINALES INTEGRADOS
CLAVE	NOMBRE	CLAVE	NOMBRE	
06	IZTACALCO	06-001	AGRICOLA ORIENTAL	4
06	IZTACALCO	06-002	AMPLIACION IMPI LOS PICOS	1
06	IZTACALCO	06-003	BARRIO DE LOS REYES	1
06	IZTACALCO	06-004	BARRIO DE SANTIAGO NORTE	1
06	IZTACALCO	06-005	BARRIO LA SANTA CRUZ	1
06	IZTACALCO	06-006	BARRIO SAN FRANCISCO XICALTONGO	1
06	IZTACALCO	06-007	BARRIO SAN PEDRO	1
06	IZTACALCO	06-008	BARRIO SANTIAGO SUR	1
06	IZTACALCO	06-009	CARLOS ZAPATA VELA	1
06	IZTACALCO	06-010	COYUYA FRACCIONAMIENTO	1
06	IZTACALCO	06-011	CUCHILLA AGRICOLA ORIENTAL	1
06	IZTACALCO	06-012	EL RODEO	1
06	IZTACALCO	06-013	EX EJIDO DE LA MAGDALENA MIXHUCA	1
06	IZTACALCO	06-014	FLORES MAGON	1
06	IZTACALCO	06-015	FRACCIONAMIENTO BENITO JUAREZ	1
06	IZTACALCO	06-016	GABRIEL RAMOS MILLAN	1
06	IZTACALCO	06-017	GABRIEL RAMOS MILLAN TLACOTAL	1
06	IZTACALCO	06-018	GRANJAS MEXICO	2
06	IZTACALCO	06-019	INFONAVIT IZTACALCO LOS PICOS UNIDAD	2
06	IZTACALCO	06-020	JARDINES TECMA	1
06	IZTACALCO	06-021	JUVENTINO ROSAS	1
06	IZTACALCO	06-022	LA ASUNCION BARRIO	1
06	IZTACALCO	06-023	LA CRUZ COYUYA	1
06	IZTACALCO	06-024	LOS PICOS IZTACALCO SECCION 2 A	1
06	IZTACALCO	06-025	LOS PICOS SECCION 1 B	1
06	IZTACALCO	06-026	MAESTROS DE IZTACALCO	1
06	IZTACALCO	06-027	MILITAR MARTE - REFORMA IZTACCIHUATL SUR	2
06	IZTACALCO	06-028	NUEVA SANTA ANITA	1
06	IZTACALCO	06-029	PANTITLAN	3
06	IZTACALCO	06-030	PICOS IZTACALCO	1
06	IZTACALCO	06-031	RAMOS MILLAN	3
06	IZTACALCO	06-032	REFORMA IZTACCIHUATL NORTE	1
06	IZTACALCO	06-033	SAN MIGUEL, BARRIO	1
06	IZTACALCO	06-034	SANTA ANITA	1
06	IZTACALCO	06-035	TLAZINTLA	1
06	IZTACALCO	06-036	U H AGUA CALIENTE II	1
06	IZTACALCO	06-037	U H BARRIO DE SANTIAGO	1
06	IZTACALCO	06-038	U H BELISARIO DOMINGUEZ	1
06	IZTACALCO	06-039	U H HERMANOS BLANCAS	1
06	IZTACALCO	06-040	U H IGNACIO ZARAGOZA	1
06	IZTACALCO	06-041	U H LA ROSA	1
06	IZTACALCO	06-042	U. H. 5 DE DICIEMBRE	1
06	IZTACALCO	06-043	UH SUR 20	1
06	IZTACALCO	06-044	UNIDAD MUJERES ILUSTRES	1
06	IZTACALCO	06-045	VIADUCTO PIEDAD IZTACALCO	1
06	IZTACALCO	06-046	ZAPOTLA	1
06	TOTAL DE IZTACALCO			56

ESTADISTICA DE LA ELECCION DE COMITES VECINALES DEL DISTRITO FEDERAL DE 1999

NUMERO DE COMITES VECINALES INTEGRADOS POR UNIDAD TERRITORIAL Y DEMARCAACION TERRITORIAL

DEM. TERRITORIAL		UNIDAD TERRITORIAL		NUMERO DE COMITES VECINALES INTEGRADOS
CLAVE	NOMBRE	CLAVE	NOMBRE	
07	IZTAPALAPA	07-001	8A AMP SAN MIGUEL	1
07	IZTAPALAPA	07-002	ALVARO OBREGON	1
07	IZTAPALAPA	07-003	AMP EL TRIUNFO	1
07	IZTAPALAPA	07-004	AMP RICARDO FLORES MAGON	1
07	IZTAPALAPA	07-005	AMP SANTA MARTHA ACATITLA	1
07	IZTAPALAPA	07-006	AMP SINATEL	1
07	IZTAPALAPA	07-007	AMP VERACRUZANA	1
07	IZTAPALAPA	07-008	AMP Z U SANTA MARIA AZTAHUACAN	1
07	IZTAPALAPA	07-009	AMPLIACION EMILIANO ZAPATA	1
07	IZTAPALAPA	07-010	AÑO DE JUAREZ	1
07	IZTAPALAPA	07-011	APATLACO	1
07	IZTAPALAPA	07-013	BANJIDAL	1
07	IZTAPALAPA	07-014	BARRIO DE LA ASUNCION	1
07	IZTAPALAPA	07-015	BARRIO DE SAN MIGUEL	1
07	IZTAPALAPA	07-016	BARRIO DE SANTA BARBARA	1
07	IZTAPALAPA	07-017	BARRIO GUADALUPE	1
07	IZTAPALAPA	07-018	BARRIO SAN ANTONIO	1
07	IZTAPALAPA	07-019	BARRIO SAN ANTONIO CULHUACAN	1
07	IZTAPALAPA	07-020	BARRIO SAN IGNACIO	1
07	IZTAPALAPA	07-021	BARRIO SAN JOSE	1
07	IZTAPALAPA	07-022	BARRIO SAN LORENZO TEZONCO	1
07	IZTAPALAPA	07-023	BARRIO SAN LUCAS	1
07	IZTAPALAPA	07-024	BARRIO SAN PABLO	1
07	IZTAPALAPA	07-025	BARRIO SAN PEDRO	1
07	IZTAPALAPA	07-026	BARRIO SAN SIMON CULHUACAN	1
07	IZTAPALAPA	07-027	BARRIO TULA	1
07	IZTAPALAPA	07-028	BUENAVISTA.	1
07	IZTAPALAPA	07-029	CAMPESTRE ESTRELLA	1
07	IZTAPALAPA	07-030	CARLOS HANK GONZALEZ	1
07	IZTAPALAPA	07-031	CASA BLANCA	1
07	IZTAPALAPA	07-032	CERRO DE LA ESTRELLA	1
07	IZTAPALAPA	07-033	CHINAMPAC DE JUAREZ	1
07	IZTAPALAPA	07-034	CITLALI	1
07	IZTAPALAPA	07-035	CONJ HAB XOPA	1
07	IZTAPALAPA	07-036	CONSEJO AGRARISTA MEXICANO	1
07	IZTAPALAPA	07-037	CONSTITUCION DE 1917	1
07	IZTAPALAPA	07-038	DESARROLLO URBANO QUETZALCOATL	2
07	IZTAPALAPA	07-039	DR ALFONSO ORTIZ TIRADO	1
07	IZTAPALAPA	07-040	EJERCITO DE AGUA PRIETA	1
07	IZTAPALAPA	07-041	EJIDAL SANTA MARIA AZTAHUACAN	1
07	IZTAPALAPA	07-042	EL EDEN	1
07	IZTAPALAPA	07-043	EL MANTO	1
07	IZTAPALAPA	07-044	EL MIRADOR	1
07	IZTAPALAPA	07-045	EL MOLINO	1
07	IZTAPALAPA	07-046	EL MOLINO IZTAPALAPA	1
07	IZTAPALAPA	07-047	EL PARAISO	1
07	IZTAPALAPA	07-048	EL PRADO	1
07	IZTAPALAPA	07-049	EL RETOÑO	1
07	IZTAPALAPA	07-050	EL RODEO	1
07	IZTAPALAPA	07-051	EL ROSARIO	1
07	IZTAPALAPA	07-052	EL SANTUARIO	0
07	IZTAPALAPA	07-053	EL SIFON	1
07	IZTAPALAPA	07-054	EL TRIUNFO	1

ESTADISTICA DE LA ELECCION DE COMITES VECINALES DEL DISTRITO FEDERAL DE 1999

NUMERO DE PLANILLAS REGISTRADAS POR DEMARCAACION TERRITORIAL, UNIDAD TERRITORIAL Y COMITE VECINAL

DEM. TERRITORIAL		UNIDAD TERRITORIAL		COMITE VECINAL		NUMERO DE PLANILLAS REGISTRADAS
CV	NOMBRE	CLAVE	NOMBRE	CLAVE	NOMBRE	
03	COYOACAN	03-001	ADOLFO RUIZ CORTINEZ	03-001-1	ADOLFO RUIZ CORTINEZ	5
03	COYOACAN	03-002	AJUSCO			8
				03-002-1	AJUSCO NORTE	4
				03-002-2	AJUSCO SUR	4
03	COYOACAN	03-003	ALIANZA POPULAR REVOLUCIONARIA			8
				03-003-1	ALIANZA POPULAR REVOLUCIONARIA NORTE	2
				03-003-2	ALIANZA POPULAR REVOLUCIONARIA ORIENTE	4
				03-003-3	ALIANZA POPULAR REVOLUCIONARIA PONIENTE	2
03	COYOACAN	03-004	AMP. INSURGENTES CUICUILCO	03-004-1	AMP. INSURGENTES CUICUILCO	1
03	COYOACAN	03-005	ATLANTIDA	03-005-1	ATLANTIDA	2
03	COYOACAN	03-006	AVANTE	03-006-1	AVANTE	3
03	COYOACAN	03-007	BARRIO LA CONCEPCION	03-007-1	BARRIO LA CONCEPCION	2
03	COYOACAN	03-008	BARRIO NIÑO DE JESUS	03-008-1	BARRIO NIÑO DE JESUS	2
03	COYOACAN	03-009	BARRIO OXTOPULCO UNIVERSIDAD	03-009-1	BARRIO OXTOPULCO UNIVERSIDAD	2
03	COYOACAN	03-010	BARRIO SAN JUAN _ MAGDALENA CULHUACAN			1
				03-010-1	BARRIO MAGDALENA CULHUACAN	1
				03-010-2	U H TORRES COYOACAN	0
03	COYOACAN	03-011	BARRIO SAN LUCAS	03-011-1	BARRIO SAN LUCAS	4
03	COYOACAN	03-012	BARRIO SANTA ANITA _ SAN FRANCISCO	03-012-1	SAN FRANCISCO CULHUACAN	4
03	COYOACAN	03-013	C.H. COPILCO UNIVERSIDAD FOV.	03-013-1	C.H. COPILCO UNIVERSIDAD FOV.	2
03	COYOACAN	03-014	CAMPESTRE CHURUBUSCO	03-014-1	CAMPESTRE CHURUBUSCO	2
03	COYOACAN	03-015	CAMPESTRE COYOACAN	03-015-1	CAMPESTRE COYOACAN	1
03	COYOACAN	03-016	CANAL NACIONAL _ LA VIRGEN	03-016-1	U H CANAL NACIONAL - LA VIRGEN	1
03	COYOACAN	03-017	CANTIL DEL PEDREGAL _ MEDIA LUNA _ TLALMEYA			3
				03-017-1	BOSQUES DE TETLAMEYA	1
				03-017-2	CANTIL DEL PEDREGAL - MEDIA LUNA	2
03	COYOACAN	03-018	CARMEN SERDAN	03-018-1	CARMEN SERDAN	8
03	COYOACAN	03-019	CD. JARDIN	03-019-1	CD. JARDIN	2
03	COYOACAN	03-020	CHURUBUSCO COUNTRY CLUB	03-020-1	CHURUBUSCO COUNTRY CLUB	2
03	COYOACAN	03-021	COND ALTILLO UNIVERSIDAD	03-021-1	COND ALTILLO UNIVERSIDAD	1
03	COYOACAN	03-022	COND. PARA EMPLEADOS FEDERALES	03-022-1	COND. PARA EMPLEADOS FEDERALES	1
03	COYOACAN	03-023	CONJUNTO RES INS SAN ANGEL	03-023-1	CONJUNTO RES INS SAN ANGEL	0
03	COYOACAN	03-024	COPILCO EL ALTO	03-024-1	COPILCO EL ALTO	3
03	COYOACAN	03-025	COPILCO UNIVERSIDAD	03-025-1	COPILCO UNIVERSIDAD	2
03	COYOACAN	03-026	DEL CARMEN _ VIVEROS DE COYOACAN	03-026-1	DEL CARMEN - VIVEROS DE COYOACAN	3
03	COYOACAN	03-027	E. ZAPATA	03-027-1	E. ZAPATA	1
03	COYOACAN	03-028	EDUCACION	03-028-1	EDUCACION	2
03	COYOACAN	03-029	EJIDO DE SAN FCO. CULHUACAN	03-029-1	EJIDO DE SAN FCO. CULHUACAN	2
03	COYOACAN	03-030	EL CARACOL	03-030-1	EL CARACOL	3
03	COYOACAN	03-031	EL CENTINELA	03-031-1	EL CENTINELA	2
03	COYOACAN	03-032	EL MIRADOR	03-032-1	EL MIRADOR	2
03	COYOACAN	03-033	EL PARQUE COYOACAN	03-033-1	EL PARQUE COYOACAN	1
03	COYOACAN	03-034	EL RELOJ	03-034-1	EL RELOJ	3
03	COYOACAN	03-035	EL ROSARIO	03-035-1	EL ROSARIO	2
03	COYOACAN	03-036	EL ROSEDAL	03-036-1	EL ROSEDAL	2
03	COYOACAN	03-037	ESPARTACO	03-037-1	ESPARTACO	2
03	COYOACAN	03-038	EX EJIDO DE STA. URSULA COAPA	03-038-1	LOS GIRASOLES III (EX-EJIDO DE SANTA URSULA COAPA)	1
03	COYOACAN	03-039	FCTO. M. ROMERO DE TERREROS	03-039-1	FCTO. M. ROMERO DE TERREROS	1
03	COYOACAN	03-040	HACIENDA DE COYOACAN	03-040-1	HACIENDA DE COYOACAN	1
03	COYOACAN	03-041	HERMOSILLO	03-041-1	HERMOSILLO	3
03	COYOACAN	03-042	INSURGENTES CUICUILCO	03-042-1	INSURGENTES CUICUILCO	2
03	COYOACAN	03-043	JARDINES DE COYOACAN			2
				03-043-1	LAS CABAÑAS	1
				03-043-2	JARDINES DE COYOACAN	1
03	COYOACAN	03-044	JARDINES PEDREGAL DE SAN ANGEL	03-044-1	JARDINES PEDREGAL DE SAN ANGEL	1
03	COYOACAN	03-045	JOYAS DEL PEDREGAL	03-045-1	JOYAS DEL PEDREGAL	2

ESTADISTICA DE LA ELECCION DE COMITES VECINALES DEL DISTRITO FEDERAL DE 1999

NUMERO DE PLANILLAS REGISTRADAS POR DEMARCAACION TERRITORIAL, UNIDAD TERRITORIAL Y COMITE VECINAL

DEM. TERRITORIAL		UNIDAD TERRITORIAL		COMITE VECINAL		NUMERO DE PLANILLAS REGISTRADAS
CV	NOMBRE	CLAVE	NOMBRE	CLAVE	NOMBRE	
03	COYOACAN	03-046	LA CANDELARIA	03-046-1	LA CANDELARIA	8
03	COYOACAN	03-047	LAS CAMPANAS	03-047-1	LAS CAMPANAS	0
03	COYOACAN	03-048	LOS CEDROS	03-048-1	LOS CEDROS	1
03	COYOACAN	03-049	LOS CIPRESES	03-049-1	LOS CIPRESES	1
03	COYOACAN	03-050	LOS GIRASOLES	03-050-1	LOS GIRASOLES I Y II (EX EJIDO DE STA. URSULA COAPA)	2
03	COYOACAN	03-051	LOS OLIVOS	03-051-1	LOS OLIVOS	0
03	COYOACAN	03-052	LOS ROBLES_MODULO SOCIAL_FOVISSSTE LOS OLI	03-052-1	LOS ROBLES - MODULO SOCIAL- FOVISSSTE LOS OLIVOS	2
03	COYOACAN	03-053	MODULO SOCIAL IMAN	03-053-1	MODULO SOCIAL IMAN	2
03	COYOACAN	03-054	MONTE DE PIEDAD	03-054-1	MONTE DE PIEDAD	2
03	COYOACAN	03-055	NVA. ORDAZ	03-055-1	NVA. ORDAZ	4
03	COYOACAN	03-056	PARQUE SAN ANDRES	03-056-1	PARQUE SAN ANDRES	2
03	COYOACAN	03-057	PASEOS DE TAXQUEÑA	03-057-1	PASEOS DE TAXQUEÑA	3
03	COYOACAN	03-058	PEDREGAL DE MONSERRAT	03-058-1	PEDREGAL DE MONSERRAT	3
03	COYOACAN	03-059	PEDREGAL DE STO. DOMINGO			15
				03-059-1	PEDREGAL DE STO. DOMINGO CENTRO	4
				03-059-2	PEDREGAL DE STO. DOMINGO NORTE	5
				03-059-3	PEDREGAL DE STO. DOMINGO SUR	6
03	COYOACAN	03-060	PEDREGAL DEL MAUREL_RINCONADA LAS PLAYAS	03-060-1	PEDREGAL DEL MAUREL - RINCONADA LAS PLAYAS	1
03	COYOACAN	03-061	PEDREGAL STA. URSULA COAPA	03-061-1	PEDREGAL STA. URSULA COAPA	8
03	COYOACAN	03-062	PETROLERA TAXQUEÑA	03-062-1	PETROLERA TAXQUEÑA	2
03	COYOACAN	03-063	PRADO CHURUBUSCO			4
				03-063-1	PRADO CHURUBUSCO	3
				03-063-2	U. H. ERMITA CHURUBUSCO	1
03	COYOACAN	03-064	PRADOS DE COYOACAN	03-064-1	PRADOS DE COYOACAN	3
03	COYOACAN	03-065	PRADOS DE COYOACAN NTE.	03-065-1	PRADOS DE COYOACAN NTE.	1
03	COYOACAN	03-066	PRESIDENTES EJIDALES	03-066-1	PRESIDENTES EJIDALES	2
03	COYOACAN	03-067	PUEBLO DE LOS REYES	03-067-1	PUEBLO DE LOS REYES	5
03	COYOACAN	03-068	PUEBLO SANTA URSULA COAPA	03-068-1	PUEBLO SANTA URSULA COAPA	5
03	COYOACAN	03-069	RESIDENCIAL CAFETALES	03-069-1	RESIDENCIAL CAFETALES	2
03	COYOACAN	03-070	RESIDENCIAL COPILCO	03-070-1	RESIDENCIAL COPILCO	1
03	COYOACAN	03-071	RESIDENCIAL TAXQUEÑA_U. H. TAXQUEÑA	03-071-1	RESIDENCIAL TAXQUEÑA - U. H. TAXQUEÑA	2
03	COYOACAN	03-072	RINCONADAS	03-072-1	RINCONADAS	2
03	COYOACAN	03-073	ROMERO DE TERREROS	03-073-1	ROMERO DE TERREROS	2
03	COYOACAN	03-074	SAN DIEGO CHURUBUSCO	03-074-1	SAN DIEGO CHURUBUSCO	2
03	COYOACAN	03-075	SAN FRANCISCO	03-075-1	SAN FRANCISCO	5
03	COYOACAN	03-076	SAN MATEO	03-076-1	SAN MATEO	3
03	COYOACAN	03-077	SAN PABLO TEPETLAPA	03-077-1	SAN PABLO TEPETLAPA	4
03	COYOACAN	03-078	SANTA CATARINA	03-078-1	SANTA CATARINA	2
03	COYOACAN	03-079	STA CECILIA	03-079-1	STA CECILIA	2
03	COYOACAN	03-080	STA URSULA COAPA	03-080-1	STA URSULA COAPA (EL HUESO INFONAVIT U.H.)	0
03	COYOACAN	03-082	U H ACASULCO	03-082-1	U H ACASULCO	1
03	COYOACAN	03-083	U. H. C.T.M. INF. CULHUACAN SECC. 5			9
				03-083-1	C.T.M. INF. CULHUACAN CTM V	5
				03-083-2	C.T.M. INF. CULHUACAN ZONA I Y ZONA II	4
03	COYOACAN	03-084	U. H. C.T.M. INF. CULHUACAN SECC. 6			12
				03-084-1	C.T.M.-CULHUACAN PRESIDENTES EJIDALES II	1
				03-084-2	C.T.M.-CULHUACAN SECC. 6	2
				03-084-3	C.T.M.-CULHUACAN ZONA III	3
				03-084-4	C.T.M.-CULHUACAN ZONA VI	3
				03-084-5	C.T.M.-CULHUACAN ZONAS 16, 18 Y 19	3
03	COYOACAN	03-085	U. H. C.T.M. INF. CULHUACAN SECC. 7	03-085-1	U. H. C.T.M. INF. CULHUACAN SECC. 7	2
03	COYOACAN	03-086	U. H. CTM CULHUACAN SECCION IX	03-086-1	U. H. CTM CULHUACAN SECCION IX	2
03	COYOACAN	03-087	U. H. CTM CULHUACAN SECCION VIII	03-087-1	U. H. CTM CULHUACAN SECCION VIII	3
03	COYOACAN	03-088	U. H. CTM CULHUACAN ZONA VIII A	03-088-1	U. H. CTM CULHUACAN ZONA VIII A	3
03	COYOACAN	03-089	U. H. CTM CULHUACAN ZONA X	03-089-1	U. H. CTM CULHUACAN ZONA X	4
03	COYOACAN	03-090	U. H. INTEGR. LATINOAMERICANA	03-090-1	U. H. INTEGR. LATINOAMERICANA	3

ESTADISTICA DE LA ELECCION DE COMITES VECINALES DEL DISTRITO FEDERAL DE 1999

NUMERO DE PLANILLAS REGISTRADAS POR DEMARCACION TERRITORIAL, UNIDAD TERRITORIAL Y COMITE VECINAL

DEM. TERRITORIAL		UNIDAD TERRITORIAL		COMITE VECINAL		NUMERO DE PLANILLAS REGISTRADAS
CV	NOMBRE	CLAVE	NOMBRE	CLAVE	NOMBRE	
03	COYOACAN	03-091	U. H. PILOTO CULHUACAN	03-091-1	U. H. PILOTO CULHUACAN	4
03	COYOACAN	03-092	U. H. SANTA MARTHA DEL SUR	03-092-1	U. H. SANTA MARTHA DEL SUR -QUETZALCOATL	3
03	COYOACAN	03-093	U. H. STUNAM	03-093-1	U. H. STUNAM CULHUACAN	4
03	COYOACAN	03-094	UNIDAD E. ZAPATA	03-094-1	UNIDAD E. ZAPATA	5
03	COYOACAN	03-095	UNIDAD OLIMPICA	03-095-1	UNIDAD OLIMPICA	1
03	COYOACAN	03-096	UNIDAD ROSEDAL	03-096-1	UNIDAD ROSEDAL	1
03	COYOACAN	03-097	VIEJO EJIDO DE SANTA URSULA COAPA	03-097-1	VIEJO EJIDO DE SANTA URSULA COAPA	4
03	COYOACAN	03-098	VILLA COYOACAN	03-098-1	VILLA COYOACAN	1
03	COYOACAN	03-099	VILLA PANAMERICANA	03-099-1	VILLA PANAMERICANA	2
03	COYOACAN	03-100	VILLA QUIETUD	03-100-1	VILLA QUIETUD	2
03	COYOACAN	03-101	VISTAS DEL MAUREL	03-101-1	VISTAS DEL MAUREL	3
03	COYOACAN	03-102	XOTEPINGO	03-102-1	XOTEPINGO	1
03	COYOACAN	03-103	U.H. TLALPAN	03-103-1	U. H. TLALPAN	1
03	TOTAL DE COYOACAN		102		116	282

ESTADISTICA DE LA ELECCION DE COMITES VECINALES DEL DISTRITO FEDERAL DE 1999

NUMERO DE PLANILLAS REGISTRADAS POR DEMARCAACION TERRITORIAL, UNIDAD TERRITORIAL Y COMITE VECINAL

DEM. TERRITORIAL		UNIDAD TERRITORIAL		COMITE VECINAL		NUMERO DE PLANILLAS REGISTRADAS
CV	NOMBRE	CLAVE	NOMBRE	CLAVE	NOMBRE	
04	CUAJIMALPA DE MORELOS	04-001	ADOLFO LOPEZ MATEOS	04-001-1	ADOLFO LOPEZ MATEOS	4
04	CUAJIMALPA DE MORELOS	04-002	AHUATENCO	04-002-1	AHUATENCO	2
04	CUAJIMALPA DE MORELOS	04-003	AMADO NERVO	04-003-1	AMADO NERVO	3
04	CUAJIMALPA DE MORELOS	04-004	BOSQUE DE LAS LOMAS	04-004-1	BOSQUE DE LAS LOMAS	2
04	CUAJIMALPA DE MORELOS	04-005	CANDELARIA	04-005-1	CANDELARIA	2
04	CUAJIMALPA DE MORELOS	04-006	COLORINES	04-006-1	COLORINES	2
04	CUAJIMALPA DE MORELOS	04-007	CONJUNTO HABITACIONAL ANTIGUA TERRUM	04-007-1	CONJUNTO HABITACIONAL ANTIGUA TERRUM	1
04	CUAJIMALPA DE MORELOS	04-008	CONTADERO	04-008-1	CONTADERO	3
04	CUAJIMALPA DE MORELOS	04-009	CONTADERO LA VENTA	04-009-1	CONTADERO LA VENTA	2
04	CUAJIMALPA DE MORELOS	04-010	CRUZ BLANCA	04-010-1	CRUZ BLANCA	3
04	CUAJIMALPA DE MORELOS	04-011	CUAJIMALPA	04-011-1	CUAJIMALPA	2
04	CUAJIMALPA DE MORELOS	04-012	EL EBANO	04-012-1	EL EBANO	2
04	CUAJIMALPA DE MORELOS	04-013	EL MOLINITO - EL YAQUI	04-013-1	EL MOLINITO - EL YAQUI	2
04	CUAJIMALPA DE MORELOS	04-014	EL MOLINO	04-014-1	EL MOLINO	1
04	CUAJIMALPA DE MORELOS	04-015	EL PUENTE	04-015-1	EL PUENTE	3
04	CUAJIMALPA DE MORELOS	04-016	HUIZACHITO	04-016-1	HUIZACHITO	2
04	CUAJIMALPA DE MORELOS	04-017	LA NAVIDAD	04-017-1	LA NAVIDAD	5
04	CUAJIMALPA DE MORELOS	04-018	LA PILA	04-018-1	LA PILA	4
04	CUAJIMALPA DE MORELOS	04-019	LAS LAJAS	04-019-1	LAS LAJAS	3
04	CUAJIMALPA DE MORELOS	04-020	LAS MAROMAS	04-020-1	LAS MAROMAS	3
04	CUAJIMALPA DE MORELOS	04-021	LOMA DEL OCOTE	04-021-1	LOMA DEL OCOTE	1
04	CUAJIMALPA DE MORELOS	04-022	LOMA DEL PADRE	04-022-1	LOMA DEL PADRE	6
04	CUAJIMALPA DE MORELOS	04-023	LOMAS DE MEMETLA	04-023-1	LOMAS DE MEMETLA	2
04	CUAJIMALPA DE MORELOS	04-024	LOMAS DE SAN PEDRO	04-024-1	LOMAS DE SAN PEDRO	3
04	CUAJIMALPA DE MORELOS	04-025	LOMAS DE VISTA HERMOSA	04-025-1	LOMAS DE VISTA HERMOSA	1
04	CUAJIMALPA DE MORELOS	04-026	LOMAS DEL CHAMIZAL	04-026-1	LOMAS DEL CHAMIZAL	1
04	CUAJIMALPA DE MORELOS	04-027	MEMETLA AMPLIACION MEMETLA	04-027-1	MEMETLA AMPLIACION MEMETLA	2
04	CUAJIMALPA DE MORELOS	04-028	PALO ALTO	04-028-1	PALO ALTO	1
04	CUAJIMALPA DE MORELOS	04-029	SAN JOSE DE LOS CEDROS	04-029-1	SAN JOSE DE LOS CEDROS	5
04	CUAJIMALPA DE MORELOS	04-030	SAN LORENZO ACOPIILCO	04-030-1	SAN LORENZO ACOPIILCO	4
04	CUAJIMALPA DE MORELOS	04-031	SAN MATEO TLALTENANGO	04-031-1	SAN MATEO TLALTENANGO	4
04	CUAJIMALPA DE MORELOS	04-032	SAN PABLO CHIMALPA	04-032-1	SAN PABLO CHIMALPA	3
04	CUAJIMALPA DE MORELOS	04-033	SAN PEDRO	04-033-1	SAN PEDRO	2
04	CUAJIMALPA DE MORELOS	04-034	TEPETONCO	04-034-1	TEPETONCO	2
04	CUAJIMALPA DE MORELOS	04-035	TIANGUILLO	04-035-1	TIANGUILLO	4
04	CUAJIMALPA DE MORELOS	04-036	ZENTLAPATL	04-036-1	ZENTLAPATL	3
04	TOTAL DE CUAJIMALPA DE MORELOS					95

ESTADISTICA DE LA ELECCION DE COMITES VECINALES DEL DISTRITO FEDERAL DE 1999

NUMERO DE PLANILLAS REGISTRADAS POR DEMARCAACION TERRITORIAL, UNIDAD TERRITORIAL Y COMITE VECINAL

DEM. TERRITORIAL	UNIDAD TERRITORIAL	COMITE VECINAL	NUMERO DE PLANILLAS REGISTRADAS
CV	NOMBRE	CLAVE	NOMBRE
05	GUSTAVO A. MADERO	05-001	2A SEC DE SAN JUAN IXHUATEPEC
05	GUSTAVO A. MADERO	05-002	6 DE JUNIO-VISTA HERMOSA
05	GUSTAVO A. MADERO	05-003	7 DE NOVIEMBRE
05	GUSTAVO A. MADERO	05-004	15 DE AGOSTO
05	GUSTAVO A. MADERO	05-005	25 DE JULIO
05	GUSTAVO A. MADERO	05-006	AHUEHUETES
05	GUSTAVO A. MADERO	05-007	AMPLIACION ARBOLEDAS DE CUAUTEPEC
05	GUSTAVO A. MADERO	05-008	AMPLIACION BENITO JUAREZ
05	GUSTAVO A. MADERO	05-009	AMPLIACION CASAS ALEMAN
			05-009-1
			AMPLIACION CASAS ALEMAN ORIENTE
			05-009-2
			AMPLIACION CASAS ALEMAN PONIENTE
05	GUSTAVO A. MADERO	05-010	AMPLIACION EMILIANO ZAPATA
05	GUSTAVO A. MADERO	05-011	AMPLIACION GUADALUPE PROLETARIA
05	GUSTAVO A. MADERO	05-012	AMPLIACION MARTIRES DE RIO BLANCO
05	GUSTAVO A. MADERO	05-013	AMPLIACION PROGRESO NACIONAL
05	GUSTAVO A. MADERO	05-014	AMPLIACION PROVIDENCIA
05	GUSTAVO A. MADERO	05-015	AMPLIACION SAN JUAN DE ARAGON
05	GUSTAVO A. MADERO	05-016	ARAGON INGUARAN
05	GUSTAVO A. MADERO	05-017	ARAGON LA VILLA
05	GUSTAVO A. MADERO	05-018	ARBOLEDA DE CUAUTEPEC EL ALTO
05	GUSTAVO A. MADERO	05-019	ARBOLILLO
05	GUSTAVO A. MADERO	05-020	ATZACOALCO
05	GUSTAVO A. MADERO	05-021	AVILA CAMACHO - CAPUTITLAN-TLACAMACA
05	GUSTAVO A. MADERO	05-022	BARRIO LA PURISIMA TICOMAN
05	GUSTAVO A. MADERO	05-023	BARRIO ROSAS DEL TEPEYAC
05	GUSTAVO A. MADERO	05-024	BELISARIO DOMINGUEZ
05	GUSTAVO A. MADERO	05-025	BENITO JUAREZ
05	GUSTAVO A. MADERO	05-026	BONDOJITO
05	GUSTAVO A. MADERO	05-027	CAMPESTRE ARAGON
			05-027-1
			CAMPESTRE ARAGON
			05-027-2
			U. H. HUITZNAHUA
			05-027-3
			U. H. LA ESMERALDA
05	GUSTAVO A. MADERO	05-028	CASILDA LA
05	GUSTAVO A. MADERO	05-029	CASTILLO CHICO - EL CARMEN - GUADALUPE VICTO
05	GUSTAVO A. MADERO	05-030	CASTILLO GRANDE
05	GUSTAVO A. MADERO	05-031	CHALMA DE GUADALUPE
05	GUSTAVO A. MADERO	05-032	CHURUBUSCO TEPEYAC MONTEVIDEO
05	GUSTAVO A. MADERO	05-033	COCOYOTES
05	GUSTAVO A. MADERO	05-034	COLOSIO - TLACAELEL
05	GUSTAVO A. MADERO	05-035	COMPOSITORES MEXICANOS
05	GUSTAVO A. MADERO	05-036	CONSTITUCION DE LA REPUBLICA
05	GUSTAVO A. MADERO	05-037	CUCHILLA DE LA JOYA - LA JOYA
05	GUSTAVO A. MADERO	05-038	CUCHILLA DEL TESORO
05	GUSTAVO A. MADERO	05-039	DEFENSORES DE LA REPUBLICA
05	GUSTAVO A. MADERO	05-040	DEL BOSQUE - VALLE DE MADERO
			05-040-1
			DEL BOSQUE
			05-040-2
			VALLE DE MADERO
05	GUSTAVO A. MADERO	05-041	DEL OBRERO
05	GUSTAVO A. MADERO	05-042	EJIDO SAN JUAN DE ARAGON
05	GUSTAVO A. MADERO	05-043	EL TEPETATAL
05	GUSTAVO A. MADERO	05-044	EMILIANO ZAPATA
05	GUSTAVO A. MADERO	05-045	ESTRELLA
05	GUSTAVO A. MADERO	05-046	EX ESCUELA DE TIRO FERNANDO CASAS ALEMAN
05	GUSTAVO A. MADERO	05-047	FAJA DE ORO
05	GUSTAVO A. MADERO	05-048	FRACCIONAMIENTO VILLA DE ARAGON

ESTADISTICA DE LA ELECCION DE COMITES VECINALES DEL DISTRITO FEDERAL DE 1999

NUMERO DE PLANILLAS REGISTRADAS POR DEMARCAACION TERRITORIAL, UNIDAD TERRITORIAL Y COMITE VECINAL

DEM. TERRITORIAL		UNIDAD TERRITORIAL		COMITE VECINAL		NUMERO DE PLANILLAS REGISTRADAS
CV	NOMBRE	CLAVE	NOMBRE	CLAVE	NOMBRE	
05	GUSTAVO A. MADERO	05-049	GABRIEL HERNANDEZ			8
				05-049-1	AMPLIACION GABRIEL HERNANDEZ	5
				05-049-2	GABRIEL HERNANDEZ	3
05	GUSTAVO A. MADERO	05-050	GERTRUDIS SANCHEZ			11
				05-050-1	GERTRUDIS SANCHEZ 1A. SECC.	3
				05-050-2	GERTRUDIS SANCHEZ 2A. SECC.	5
				05-050-3	GERTRUDIS SANCHEZ 3A. SECC.	3
05	GUSTAVO A. MADERO	05-051	GRAL. FELIPE BERRIOZABAL	05-051-1	GRAL. FELIPE BERRIOZABAL	2
05	GUSTAVO A. MADERO	05-052	GRANJAS MODERNAS	05-052-1	GRANJAS MODERNAS	1
05	GUSTAVO A. MADERO	05-053	GUADALUPE INSURGENTES	05-053-1	GUADALUPE INSURGENTES	0
05	GUSTAVO A. MADERO	05-054	GUADALUPE PROLETARIA	05-054-1	GUADALUPE PROLETARIA	5
05	GUSTAVO A. MADERO	05-055	GUADALUPE TEPEYAC	05-055-1	GUADALUPE TEPEYAC	1
05	GUSTAVO A. MADERO	05-056	GUADALUPE TICOMAN - SAN RAFAEL TICOMAN	05-056-1	GUADALUPE TICOMAN - SAN RAFAEL TICOMAN	3
05	GUSTAVO A. MADERO	05-057	GUADALUPE VICTORIA	05-057-1	GUADALUPE VICTORIA	3
05	GUSTAVO A. MADERO	05-058	GUADALUPE VICTORIA - VALLEJO PONIENTE	05-058-1	GUADALUPE VICTORIA - VALLEJO PONIENTE	2
05	GUSTAVO A. MADERO	05-059	GUSTAVO A. MADERO	05-059-1	GUSTAVO A. MADERO	4
05	GUSTAVO A. MADERO	05-060	HEROES DE CHAPULTEPEC	05-060-1	HEROES DE CHAPULTEPEC	5
05	GUSTAVO A. MADERO	05-061	HEROES DE NACUZARI	05-061-1	HEROES DE NACUZARI	1
05	GUSTAVO A. MADERO	05-062	INDUSTRIAL			8
				05-062-1	INDUSTRIAL NORTE	3
				05-062-2	INDUSTRIAL SUR	5
05	GUSTAVO A. MADERO	05-063	JORGE NEGRETE	05-063-1	JORGE NEGRETE	4
05	GUSTAVO A. MADERO	05-064	JUAN DE DIOS BATIZ	05-064-1	JUAN DE DIOS BATIZ	2
05	GUSTAVO A. MADERO	05-065	JUAN GONZALES ROMERO	05-065-1	JUAN GONZALES ROMERO	4
05	GUSTAVO A. MADERO	05-066	JUVENTINO ROSAS	05-066-1	JUVENTINO ROSAS	2
05	GUSTAVO A. MADERO	05-067	LA CANDELARIA - SAN JUAN - GUADALUPE TICOMAN	05-067-1	LA CANDELARIA - SAN JUAN-GUADALUPE TICOMAN	3
05	GUSTAVO A. MADERO	05-068	LA ESCALERA	05-068-1	LA ESCALERA	3
05	GUSTAVO A. MADERO	05-069	LA ESCALERA_TORRES LINDAVISTA	05-069-1	LA ESCALERA_TORRES LINDAVISTA	4
05	GUSTAVO A. MADERO	05-070	LA ESTANZUELA	05-070-1	LA ESTANZUELA	2
05	GUSTAVO A. MADERO	05-071	LA FORESTAL	05-071-1	LA FORESTAL	4
05	GUSTAVO A. MADERO	05-072	LA JOYITA	05-072-1	LA JOYITA	2
05	GUSTAVO A. MADERO	05-073	LA PASTORA	05-073-1	LA PASTORA	4
05	GUSTAVO A. MADERO	05-074	LA PRADERA	05-074-1	LA PRADERA	3
05	GUSTAVO A. MADERO	05-075	LAGUNA TICOMAN	05-075-1	LAGUNA TICOMAN	2
05	GUSTAVO A. MADERO	05-076	LINDAVISTA			5
				05-076-1	LINDAVISTA NORTE	2
				05-076-2	LINDAVISTA SUR	2
				05-076-3	U. H. REVOLUCION IMSS	1
05	GUSTAVO A. MADERO	05-077	LOMA DE LA PALMA	05-077-1	LOMA DE LA PALMA	2
05	GUSTAVO A. MADERO	05-078	LOMAS DE CUAUTEPEC	05-078-1	LOMAS DE CUAUTEPEC	2
05	GUSTAVO A. MADERO	05-079	MAGDALENA DE LAS SALINAS	05-079-1	MAGDALENA DE LAS SALINAS	1
05	GUSTAVO A. MADERO	05-080	MALACATES	05-080-1	MALACATES	3
05	GUSTAVO A. MADERO	05-081	MALINCHE	05-081-1	MALINCHE	3
05	GUSTAVO A. MADERO	05-082	MARTIN CARRERA - LA DINAMITA	05-082-1	MARTIN CARRERA	3
05	GUSTAVO A. MADERO	05-083	MARTIRES DE RIO BLANCO	05-083-1	MARTIRES DE RIO BLANCO	4
05	GUSTAVO A. MADERO	05-084	NUEVA ATZACOALCO	05-084-1	NUEVA ATZACOALCO	8
05	GUSTAVO A. MADERO	05-085	NUEVA INDUSTRIAL VALLEJO	05-085-1	NUEVA INDUSTRIAL VALLEJO	2
05	GUSTAVO A. MADERO	05-086	NUEVA TENOCHTITLAN	05-086-1	NUEVA TENOCHTITLAN	2
05	GUSTAVO A. MADERO	05-087	NUEVA VALLEJO	05-087-1	NUEVA VALLEJO	4
05	GUSTAVO A. MADERO	05-088	NUEVA VALLEJO NORTE	05-088-1	NUEVA VALLEJO NORTE	1
05	GUSTAVO A. MADERO	05-089	PALMATITLA	05-089-1	PALMATITLA	1
05	GUSTAVO A. MADERO	05-090	PANAMERICANA	05-090-1	PANAMERICANA	3
05	GUSTAVO A. MADERO	05-091	PARQUE METROPOLITANO	05-091-1	PARQUE METROPOLITANO	6
05	GUSTAVO A. MADERO	05-092	PROGRESO NACIONAL			9
				05-092-1	PROGRESO NACIONAL ORIENTE	6
				05-092-2	PROGRESO NACIONAL PONIENTE	3

ESTADISTICA DE LA ELECCION DE COMITES VECINALES DEL DISTRITO FEDERAL DE 1999

NUMERO DE PLANILLAS REGISTRADAS POR DEMARCAACION TERRITORIAL, UNIDAD TERRITORIAL Y COMITE VECINAL

DEM. TERRITORIAL		UNIDAD TERRITORIAL		COMITE VECINAL		NUMERO DE PLANILLAS REGISTRADAS
CV	NOMBRE	CLAVE	NOMBRE	CLAVE	NOMBRE	
05	GUSTAVO A. MADERO	05-093	PROVIDENCIA			6
				05-093-1	PROVIDENCIA ORIENTE	3
				05-093-2	PROVIDENCIA PONIENTE	3
05	GUSTAVO A. MADERO	05-094	PUEBLO CUAUTEPEC EL ALTO	05-094-1	PUEBLO CUAUTEPEC EL ALTO	3
05	GUSTAVO A. MADERO	05-095	PUEBLO SAN BARTOLO ATEPEHUACAN	05-095-1	PUEBLO SAN BARTOLO ATEPEHUACAN	3
05	GUSTAVO A. MADERO	05-096	PUEBLO SAN JUAN DE ARAGON	05-096-1	PUEBLO SAN JUAN DE ARAGON	6
05	GUSTAVO A. MADERO	05-097	PUEBLO SAN PEDRO ZACATENCO	05-097-1	PUEBLO SAN PEDRO ZACATENCO	2
05	GUSTAVO A. MADERO	05-098	PUEBLO SANTA ISABEL TOLA	05-098-1	PUEBLO SANTA ISABEL TOLA	4
05	GUSTAVO A. MADERO	05-099	RESIDENCIAL DE ACUEDUCTO DE GUADALUPE	05-099-1	RESIDENCIAL DE ACUEDUCTO DE GUADALUPE	2
05	GUSTAVO A. MADERO	05-100	RESIDENCIAL ZACATENCO	05-100-1	RESIDENCIAL ZACATENCO	3
05	GUSTAVO A. MADERO	05-101	SALVADOR DIAZ MIRON	05-101-1	SALVADOR DIAZ MIRON	3
05	GUSTAVO A. MADERO	05-102	SAN ANTONIO	05-102-1	SAN ANTONIO	2
05	GUSTAVO A. MADERO	05-103	SAN FELIPE DE JESUS			13
				05-103-1	SAN FELIPE DE JESUS NORTE	4
				05-103-2	SAN FELIPE DE JESUS ORIENTE	4
				05-103-3	SAN FELIPE DE JESUS PONIENTE	5
05	GUSTAVO A. MADERO	05-104	SAN JOSE DE LA ESCALERA	05-104-1	SAN JOSE DE LA ESCALERA	3
05	GUSTAVO A. MADERO	05-105	SAN JOSE TICOMAN	05-105-1	SAN JOSE TICOMAN	4
05	GUSTAVO A. MADERO	05-106	SAN PEDRO EL CHICO	05-106-1	SAN PEDRO EL CHICO	3
05	GUSTAVO A. MADERO	05-107	SANTA MARIA TICOMAN	05-107-1	SANTA MARIA TICOMAN	5
05	GUSTAVO A. MADERO	05-108	SANTA ROSA	05-108-1	SANTA ROSA	3
05	GUSTAVO A. MADERO	05-109	SANTIAGO ATEPETLAC	05-109-1	SANTIAGO ATEPETLAC	4
05	GUSTAVO A. MADERO	05-110	SECTOR 32 SAN JUAN DE ARAGON	05-110-1	SECTOR 32 SAN JUAN DE ARAGON	2
05	GUSTAVO A. MADERO	05-111	SOLIDARIDAD NACIONAL	05-111-1	SOLIDARIDAD NACIONAL	2
05	GUSTAVO A. MADERO	05-112	TABLAS DE SAN AGUSTIN	05-112-1	TABLAS DE SAN AGUSTIN	3
05	GUSTAVO A. MADERO	05-113	TEPEYAC INSURGENTES	05-113-1	TEPEYAC INSURGENTES	2
05	GUSTAVO A. MADERO	05-114	TICOMAN	05-114-1	TICOMAN	5
05	GUSTAVO A. MADERO	05-115	TLALPEXCO	05-115-1	TLALPEXCO	4
05	GUSTAVO A. MADERO	05-116	TRES ESTRELLAS	05-116-1	TRES ESTRELLAS	3
05	GUSTAVO A. MADERO	05-117	TRIUNFO DE LA REPUBLICA	05-117-1	TRIUNFO DE LA REPUBLICA	2
05	GUSTAVO A. MADERO	05-118	UH ACUEDUCTO DE GUADALUPE	05-118-1	UH ACUEDUCTO DE GUADALUPE	5
05	GUSTAVO A. MADERO	05-119	UH ATZACOALCO CTM	05-119-1	UH ATZACOALCO CTM	4
05	GUSTAVO A. MADERO	05-120	UH CTM ARAGON	05-120-1	UH CTM ARAGON	3
05	GUSTAVO A. MADERO	05-121	UH CTM EL RISCO	05-121-1	UH CTM EL RISCO	3
05	GUSTAVO A. MADERO	05-122	UH EL ARBOLILLO I	05-122-1	UH EL ARBOLILLO I	2
05	GUSTAVO A. MADERO	05-123	UH EL ARBOLILLO II	05-123-1	UH EL ARBOLILLO II	5
05	GUSTAVO A. MADERO	05-124	UH EL COYOL	05-124-1	UH EL COYOL	3
05	GUSTAVO A. MADERO	05-125	UH FOVISSSTE ARAGON	05-125-1	UH FOVISSSTE ARAGON	4
05	GUSTAVO A. MADERO	05-126	UH INDECO	05-126-1	UH INDECO	4
05	GUSTAVO A. MADERO	05-127	UH INFONAVIT SAN JUAN DE ARAGON	05-127-1	UH INFONAVIT SAN JUAN DE ARAGON	2
05	GUSTAVO A. MADERO	05-128	UH JOSE MARIA MORELOS Y PAVON II	05-128-1	UH JOSE MARIA MORELOS Y PAVON II	3
05	GUSTAVO A. MADERO	05-129	UH JOSE MARIA MORELOS - EDUARDO MOLINA	05-129-1	UH JOSE MARIA MORELOS - EDUARDO MOLINA	3
05	GUSTAVO A. MADERO	05-130	UH LA CUCHILLA	05-130-1	LA CUCHILLA	3
05	GUSTAVO A. MADERO	05-131	UH LINDAVISA VALLEJO NORTE	05-131-1	UH LINDAVISA VALLEJO NORTE	3
05	GUSTAVO A. MADERO	05-132	UH LINDAVISA VALLEJO	05-132-1	UH LINDAVISA VALLEJO	2
05	GUSTAVO A. MADERO	05-133	UH NARCISO BASSOLS	05-133-1	UH NARCISO BASSOLS	3
05	GUSTAVO A. MADERO	05-134	UH SAN JUAN DE ARAGON 1A SECCION			7
				05-134-1	UH SAN JUAN DE ARAGON 1A SECCION NORTE	4
				05-134-2	UH SAN JUAN DE ARAGON 1A SECCION SUR	3
05	GUSTAVO A. MADERO	05-135	UH SAN JUAN DE ARAGON 1A SECCION NORTE	05-135-1	UH SAN JUAN DE ARAGON 2A SECCION	5
05	GUSTAVO A. MADERO	05-136	UH SAN JUAN DE ARAGON 1A SECCION SUR	05-136-1	UH SAN JUAN DE ARAGON 3A SECCION	4
05	GUSTAVO A. MADERO	05-137	UH SAN JUAN DE ARAGON 2A SECCION			7
				05-137-1	UH SAN JUAN DE ARAGON 4A Y 5A SECCION NORTE	4
				05-137-2	UH SAN JUAN DE ARAGON 4A Y 5A SECCION SUR	3
05	GUSTAVO A. MADERO	05-138	UH SAN JUAN DE ARAGON 3A SECCION	05-138-1	UH SAN JUAN DE ARAGON 6A SECCION	3
05	GUSTAVO A. MADERO	05-139	UH SAN JUAN DE ARAGON 4A Y 5A SECCION	05-139-1	UH SAN JUAN DE ARAGON 7A SECCION	7

ESTADISTICA DE LA ELECCION DE COMITES VECINALES DEL DISTRITO FEDERAL DE 1999**NUMERO DE PLANILLAS REGISTRADAS POR DEMARCAACION TERRITORIAL,
UNIDAD TERRITORIAL Y COMITE VECINAL**

DEM. TERRITORIAL		UNIDAD TERRITORIAL		COMITE VECINAL		NUMERO DE PLANILLAS REGISTRADAS
CV	NOMBRE	CLAVE	NOMBRE	CLAVE	NOMBRE	
05	GUSTAVO A. MADERO	05-140	UH SAN JUAN DE ARAGON 6A SECCION	05-140-1	UH VALLEJO LA PATERA	3
05	GUSTAVO A. MADERO	05-141	UH SAN JUAN DE ARAGON 7A SECCION	05-141-1	UH VILLA ARAGON	3
05	GUSTAVO A. MADERO	05-142	UH VALLEJO LA PATERA	05-142-1	VALLE DE TEPEYAC	1
05	GUSTAVO A. MADERO	05-143	UH VILLA ARAGON	05-143-1	VALLEJO	6
05	GUSTAVO A. MADERO	05-144	VALLE DE TEPEYAC	05-144-1	VASCO DE QUIROGA	3
05	GUSTAVO A. MADERO	05-145	VALLEJO	05-145-1	VISTA HERMOSA	3
05	GUSTAVO A. MADERO	05-146	VASCO DE QUIROGA	05-146-1	ZONA ESCOLAR ORIENTE	4
05	GUSTAVO A. MADERO	05-147	VISTA HERMOSA	05-147-1	UH LA CUCHILLA	3
05	GUSTAVO A. MADERO	05-148	ZONA ESCOLAR ORIENTE	05-148-1	UH INFONAVIT LORETO FAVELA	2
05	TOTAL DE GUSTAVO A. MADERO		148		164	524

ESTADISTICA DE LA ELECCION DE COMITES VECINALES DEL DISTRITO FEDERAL DE 1999

NUMERO DE COMITES VECINALES INTEGRADOS POR UNIDAD TERRITORIAL Y DEMARCAACION TERRITORIAL

DEM. TERRITORIAL		UNIDAD TERRITORIAL		NUMERO DE COMITES VECINALES INTEGRADOS
CLAVE	NOMBRE	CLAVE	NOMBRE	
11	TLAHUAC	11-001	AGRICOLA METROPOLITANA	1
11	TLAHUAC	11-002	AMP SAN MIGUEL ZAPOTITLA	1
11	TLAHUAC	11-003	CONCHITA-TIERRA BLANCA-TORRES BODET	1
11	TLAHUAC	11-004	DEL MAR	1
11	TLAHUAC	11-005	DR. FRANCISCO CABRERA	1
11	TLAHUAC	11-006	EL ROSARIO	1
11	TLAHUAC	11-007	EL TRIANGULO	1
11	TLAHUAC	11-008	FRANCISCO VILLA-SAN AGUSTIN	1
11	TLAHUAC	11-009	GRANJAS CABRERA	1
11	TLAHUAC	11-010	GRANJAS SAN JERONIMO	1
11	TLAHUAC	11-011	JARDINES DEL LLANO-UH VILLA TLALTEMPAN	1
11	TLAHUAC	11-012	LA ASUNCION	1
11	TLAHUAC	11-013	LA ASUNCION-SANTA ANA-SAN JUAN	1
11	TLAHUAC	11-014	LA ESTACION	1
11	TLAHUAC	11-015	LA LUPITA	1
11	TLAHUAC	11-016	LA MAGDALENA-LOS REYES_SAN ANDRES	1
11	TLAHUAC	11-017	LA NOPALERA	1
11	TLAHUAC	11-018	LA SOLEDAD-POTRERO DEL LLANO	1
11	TLAHUAC	11-019	LA TURBA	1
11	TLAHUAC	11-020	LAS ARBOLEDAS	1
11	TLAHUAC	11-021	LOPEZ PORTILLO	1
11	TLAHUAC	11-022	LOS OLIVOS	1
11	TLAHUAC	11-023	MIGUEL HIDALGO	0
11	TLAHUAC	11-024	MIXQUIC	1
11	TLAHUAC	11-025	OJO DE AGUA	1
11	TLAHUAC	11-026	PUEBLO DE SAN FRANCISCO TLALTENCO	1
11	TLAHUAC	11-027	PUEBLO SANTIAGO ZAPOTITLAN	1
11	TLAHUAC	11-028	SAN JOSE	1
11	TLAHUAC	11-029	SAN NICOLAS TETELCO	1
11	TLAHUAC	11-030	SAN PEDRO TLAHUAC	1
11	TLAHUAC	11-031	SANTA CECILIA	1
11	TLAHUAC	11-032	SANTA ANA	1
11	TLAHUAC	11-033	SANTA CATARINA	1
11	TLAHUAC	11-034	SELENE	1
11	TLAHUAC	11-035	VILLA CENTROAMERICANA TLAHUAC	1
11	TLAHUAC	11-036	ZAPOTITLA	1
11	TLAHUAC	11-037	ZAPOTITLAN	1
11	TOTAL DE TLAHUAC		37	36

ESTADISTICA DE LA ELECCION DE COMITES VECINALES DEL DISTRITO FEDERAL DE 1999

NUMERO DE COMITES VECINALES INTEGRADOS POR UNIDAD TERRITORIAL Y DEMARCAACION TERRITORIAL

DEM. TERRITORIAL		UNIDAD TERRITORIAL		NUMERO DE COMITES VECINALES INTEGRADOS
CLAVE	NOMBRE	CLAVE	NOMBRE	
12	TLALPAN	12-001	AMPL ISIDRO FABELA	0
12	TLALPAN	12-002	ARBOLEDAS DEL SUR	1
12	TLALPAN	12-003	ARENAL GUADALUPE EX EJIDO HUIPULCO	1
12	TLALPAN	12-004	ARENAL TEPEPAN	1
12	TLALPAN	12-005	B DOMINGUEZ	1
12	TLALPAN	12-006	BARRIO EL TRUENO	0
12	TLALPAN	12-007	BARRIO LA LONJA	1
12	TLALPAN	12-008	BARRIO SAN FERNANDO	1
12	TLALPAN	12-009	BELVEDERE	1
12	TLALPAN	12-010	BOSQUES DEL PEDREGAL	1
12	TLALPAN	12-011	CAMISETAS	1
12	TLALPAN	12-012	CANTERA	1
12	TLALPAN	12-013	CANTERA PUENTE DE PIEDRA	1
12	TLALPAN	12-014	CHICHICASPA	1
12	TLALPAN	12-015	CHIMALCOYOC	1
12	TLALPAN	12-016	CHIMILLI - MIRADOR II	0
12	TLALPAN	12-017	COATECTLAN	1
12	TLALPAN	12-018	COLINAS DEL BOSQUE FRESNOS	0
12	TLALPAN	12-019	CONJUNTO INFONAVIT CUEMANCO	1
12	TLALPAN	12-020	CONJUNTO URBANO COAPA	0
12	TLALPAN	12-021	CORRALES	1
12	TLALPAN	12-022	CRUZ DEL FAROL	1
12	TLALPAN	12-023	CUCHILLA DE PADIERNA	1
12	TLALPAN	12-024	CUEVITAS	1
12	TLALPAN	12-025	CUICUILCO - PEDREGAL	1
12	TLALPAN	12-026	CUILOTEPEC - PEDREGAL	1
12	TLALPAN	12-027	CULTURA MAYA	1
12	TLALPAN	12-028	DE VERGEL Y COAPA	1
12	TLALPAN	12-029	DOS DE OCTUBRE	1
12	TLALPAN	12-030	EJIDOS DE SAN PEDRO MARTIR	1
12	TLALPAN	12-031	EL CAPULIN	1
12	TLALPAN	12-032	EL METRO	1
12	TLALPAN	12-033	EL MIRADOR	1
12	TLALPAN	12-034	EL MIRADOR 1A SECCION	0
12	TLALPAN	12-035	EL MIRADOR 3A SECCION	1
12	TLALPAN	12-036	EL MIRADOR I	1
12	TLALPAN	12-037	EL ZACATON	1
12	TLALPAN	12-038	EQUIPAMIENTO COLEGIO MILITAR	0
12	TLALPAN	12-039	EX HACIENDA SAN JUAN DE DIOS	1
12	TLALPAN	12-040	FLORESTA COYOACAN - PRADOS COAPA	1
12	TLALPAN	12-041	FRACC CHIMALLI	1
12	TLALPAN	12-042	FRACC CLUB DE GOLF MEXICO	1
12	TLALPAN	12-043	FRACC CONDOMINIO DEL BOSQUE	1
12	TLALPAN	12-044	FRACC FUENTES DEL PEDREGAL	1
12	TLALPAN	12-045	FRACC JARDINES DE LA MONTAÑA	1
12	TLALPAN	12-046	FRACC. RANCHO LOS COLORINES	1
12	TLALPAN	12-047	FRACC. RINCON DEL PEDREGAL	1
12	TLALPAN	12-048	FRACC. GABRIEL RAMOS MILLAN	1
12	TLALPAN	12-049	GRANJAS COAPA MAGISTERIAL	0
12	TLALPAN	12-050	GRANJAS COAPA ORIENTE - RINCONADA COAPA	0
12	TLALPAN	12-051	GUADALUPE TLALPAN	1
12	TLALPAN	12-052	HACIENDA COAPA	1
12	TLALPAN	12-053	HDA SAN JUAN	1

ESTADISTICA DE LA ELECCION DE COMITES VECINALES DEL DISTRITO FEDERAL DE 1999

NUMERO DE COMITES VECINALES INTEGRADOS POR UNIDAD TERRITORIAL Y DEMARCAACION TERRITORIAL

DEM. TERRITORIAL		UNIDAD TERRITORIAL		NUMERO DE COMITES VECINALES INTEGRADOS
CLAVE	NOMBRE	CLAVE	NOMBRE	
12	TLALPAN	12-054	HEROES DE PADIERNA	2
12	TLALPAN	12-055	ISIDRO FABELA	1
12	TLALPAN	12-056	JARDINES DE XITLE	1
12	TLALPAN	12-057	JARDINES DEL AJUSCO	1
12	TLALPAN	12-058	JARDINES TLALPAN	0
12	TLALPAN	12-059	JARDINES VILLA COAPA	1
12	TLALPAN	12-060	LA FAMA	1
12	TLALPAN	12-061	LA FAMA II	1
12	TLALPAN	12-062	LA JOYA	1
12	TLALPAN	12-063	LAS HADAS - RESIDENCIAL COAPA	1
12	TLALPAN	12-064	LAZARO CARDENAS	1
12	TLALPAN	12-065	LOMAS ALTAS DE PADIERNA	1
12	TLALPAN	12-066	LOMAS DE PADIERNA	1
12	TLALPAN	12-067	LOMAS HIDALGO	1
12	TLALPAN	12-068	LOS ENCINOS	1
12	TLALPAN	12-069	LOS VOLCANES	1
12	TLALPAN	12-070	LOTERIA - TENORIOS FOVISSTE	1
12	TLALPAN	12-071	MAGDALENA PETLACALCO	1
12	TLALPAN	12-072	MESA LOS HORNOS	1
12	TLALPAN	12-073	MIGUEL HIDALGO	1
12	TLALPAN	12-074	MIGUEL HIDALGO 1A SECCION	1
12	TLALPAN	12-075	MIGUEL HIDALGO 2ª SECCION	1
12	TLALPAN	12-076	MIGUEL HIDALGO 3A SECCION	1
12	TLALPAN	12-077	MIGUEL HIDALGO VILLA OLIMPICA	1
12	TLALPAN	12-078	MIRADOR DEL VALLE	1
12	TLALPAN	12-079	MISIONES TLALPAN	1
12	TLALPAN	12-080	NARCISO MENDOZA MZA 2	1
12	TLALPAN	12-081	NARCISO MENDOZA MZA 6	1
12	TLALPAN	12-082	NARCISO MENDOZA MZA 7	1
12	TLALPAN	12-083	NARCISO MENDOZA MZA I	1
12	TLALPAN	12-084	NARCISO MENDOZASUPER MZA 3	1
12	TLALPAN	12-085	NIÑO JESUS	1
12	TLALPAN	12-086	NUEVO RENACIMIENTO DE AXALCO	1
12	TLALPAN	12-087	ORIENTAL COAPA - RESIDENCIAL ACOXPA	1
12	TLALPAN	12-088	PARAJE 38	1
12	TLALPAN	12-089	PARAJE TETECON	1
12	TLALPAN	12-090	PARRES EL GUARDA	1
12	TLALPAN	12-091	PEDREGAL DE LAS AGUILAS	1
12	TLALPAN	12-092	PEDREGAL DE SANTA URSULA XITLA	1
12	TLALPAN	12-093	PEDREGAL DEL LAGO	1
12	TLALPAN	12-094	PEDREGAL SAN NICOLAS 1ª SECCION	1
12	TLALPAN	12-095	PEDREGAL SAN NICOLAS 2ª SECCION	1
12	TLALPAN	12-096	PEDREGAL SAN NICOLAS 3ª SECCION	1
12	TLALPAN	12-097	PEDREGAL SAN NICOLAS 4ª SECCION	1
12	TLALPAN	12-098	POPULAR SANTA TERESA	1
12	TLALPAN	12-099	PRADO COAPA 2ª SECCION	1
12	TLALPAN	12-100	PRIMAVERA - VERANO	1
12	TLALPAN	12-101	PUEBLO CANELA	1
12	TLALPAN	12-102	PUEBLO QUIETO	1
12	TLALPAN	12-103	REAL DEL SUR	1
12	TLALPAN	12-104	RESIDENCIAL VILLA COAPA	1
12	TLALPAN	12-105	RINCONADA COAPA 1ª SECCION	0
12	TLALPAN	12-106	ROMULO SANCHEZ	1

ESTADISTICA DE LA ELECCION DE COMITES VECINALES DEL DISTRITO FEDERAL DE 1999

NUMERO DE COMITES VECINALES INTEGRADOS POR UNIDAD TERRITORIAL Y DEMARCAACION TERRITORIAL

DEM. TERRITORIAL		UNIDAD TERRITORIAL		NUMERO DE COMITES VECINALES INTEGRADOS
CLAVE	NOMBRE	CLAVE	NOMBRE	
12	TLALPAN	12-107	SAN ANDRES TOTOLTEPEC	2
12	TLALPAN	12-108	SAN BARTOLO CHICO COAPA	1
12	TLALPAN	12-109	SAN BUENAVENTURA	1
12	TLALPAN	12-110	SAN JUAN TEPEXIMILPA	1
12	TLALPAN	12-111	SAN LORENZO HUIPULCO	1
12	TLALPAN	12-112	SAN MIGUEL AJUSCO	1
12	TLALPAN	12-113	SAN MIGUEL TOPILEJO	1
12	TLALPAN	12-114	SAN MIGUEL XICALCO	1
12	TLALPAN	12-115	SAN PEDRO MARTIR	1
12	TLALPAN	12-116	SAN PEDRO MARTIR FOVISSSTE	1
12	TLALPAN	12-117	SANTO TOMAS AJUSCO	1
12	TLALPAN	12-118	SECCION XVI	1
12	TLALPAN	12-119	SN. PEDRO APOSTOL	1
12	TLALPAN	12-120	SOLIDARIDAD	1
12	TLALPAN	12-121	STA. URSULA XITLA	1
12	TLALPAN	12-122	TECORRAL	1
12	TLALPAN	12-123	TENORIOS INFONAVIT I	1
12	TLALPAN	12-124	TENORIOS INFONAVIT II	1
12	TLALPAN	12-125	UMBRES DE TEPETONGO	1
12	TLALPAN	12-126	TLALCOLIGIA	1
12	TLALPAN	12-127	TLALMILLE	1
12	TLALPAN	12-128	TLALPAN	1
12	TLALPAN	12-129	TLALPUENTE	1
12	TLALPAN	12-130	TORIELLO GUERRA	1
12	TLALPAN	12-131	TORRES DE PADIERNA	0
12	TLALPAN	12-132	TRES FUENTES	0
12	TLALPAN	12-133	U H EL ZAPOTE	1
12	TLALPAN	12-134	U H HUESO PERIFERICO	0
12	TLALPAN	12-135	U H PEMEX PICACHO	1
12	TLALPAN	12-136	U H RESIDENCIAL INSURGENTES SUR	0
12	TLALPAN	12-137	U H SAUZALES CEBADALES	1
12	TLALPAN	12-138	UH FUENTES BROTTANTES	1
12	TLALPAN	12-139	VALLE DE TEPEPAN XOLALPAN	1
12	TLALPAN	12-140	VERGEL DE COYOACAN	1
12	TLALPAN	12-141	VERGEL DEL SUR	1
12	TLALPAN	12-142	VILLA CUEMANCO	1
12	TLALPAN	12-143	VILLA DEL PUENTE	1
12	TLALPAN	12-144	VILLA ROYALE	1
12	TLALPAN	12-145	VILLAS PRADO COAPA	1
12	TOTAL DE TLALPAN		145	132

ESTADISTICA DE LA ELECCION DE COMITES VECINALES DEL DISTRITO FEDERAL DE 1999

NUMERO DE COMITES VECINALES INTEGRADOS POR UNIDAD TERRITORIAL Y DEMARCAACION TERRITORIAL

DEM. TERRITORIAL		UNIDAD TERRITORIAL		NUMERO DE COMITES VECINALES INTEGRADOS
CLAVE	NOMBRE	CLAVE	NOMBRE	
13	XOCHIMILCO	13-001	AMPL TEPEPAN	1
13	XOCHIMILCO	13-002	AMPLIACION NATIVITAS - SAN LORENZO ATEMOAYA	1
13	XOCHIMILCO	13-003	AMPLIACION SAN MARCOS - LAS PERITAS - POTRERO SAN BERNARDINO	1
13	XOCHIMILCO	13-004	BARRIO 18	1
13	XOCHIMILCO	13-005	BARRIO BELEN	1
13	XOCHIMILCO	13-006	BARRIO CALTONGO	1
13	XOCHIMILCO	13-007	BARRIO CALYEQUITA	1
13	XOCHIMILCO	13-008	BARRIO EL MIRADOR	1
13	XOCHIMILCO	13-009	BARRIO EL ROSARIO	1
13	XOCHIMILCO	13-010	BARRIO LA SANTISIMA	1
13	XOCHIMILCO	13-011	BARRIO LA ASUNCION	1
13	XOCHIMILCO	13-012	BARRIO LA CONCEPCION TLACOAPA	1
13	XOCHIMILCO	13-013	BARRIO SAN ANTONIO	1
13	XOCHIMILCO	13-014	BARRIO SAN CRISTOBAL	1
13	XOCHIMILCO	13-015	BARRIO SAN DIEGO	1
13	XOCHIMILCO	13-016	BARRIO SAN ESTEBAN	0
13	XOCHIMILCO	13-017	BARRIO SAN JUAN	1
13	XOCHIMILCO	13-018	BARRIO SAN LORENZO	1
13	XOCHIMILCO	13-019	BARRIO SAN MARCOS	1
13	XOCHIMILCO	13-020	BARRIO SAN PEDRO	1
13	XOCHIMILCO	13-021	BARRIO XALTOCAN	1
13	XOCHIMILCO	13-022	BOSQUE RESIDENCIAL SUR - SAN BARTOLO CHICO	1
13	XOCHIMILCO	13-023	CHALMA - LOS REYES - TEPEYECA	1
13	XOCHIMILCO	13-024	CRISTO REY	1
13	XOCHIMILCO	13-025	DEL CARMEN	1
13	XOCHIMILCO	13-026	EL MIRADOR	1
13	XOCHIMILCO	13-027	FRAC. PASEOS DEL SUR	1
13	XOCHIMILCO	13-028	FRACC ARCOS DEL SUR	1
13	XOCHIMILCO	13-029	GUADALUPANA	1
13	XOCHIMILCO	13-030	GUADALUPE	1
13	XOCHIMILCO	13-031	GUADALUPITA	1
13	XOCHIMILCO	13-032	HUICHAPAN	1
13	XOCHIMILCO	13-033	JARDINES DEL SUR	1
13	XOCHIMILCO	13-034	LA CAÑADA	1
13	XOCHIMILCO	13-035	LA CEBADA EJIDOS DE TEPEPAN	1
13	XOCHIMILCO	13-036	LA NORIA	1
13	XOCHIMILCO	13-037	LAS CRUCES - LAS FLORES	1
13	XOCHIMILCO	13-038	LOMAS DE TONALCO	0
13	XOCHIMILCO	13-039	LOS CERRILLOS	1
13	XOCHIMILCO	13-040	LOS MORALES	1
13	XOCHIMILCO	13-041	OLIVAR SANTA MARIA	1
13	XOCHIMILCO	13-042	PUEBLO DE SAN FRANCISCO TLALNEPANTLA	1
13	XOCHIMILCO	13-043	PUEBLO DE SAN LUIS TLAXIALTEMALCO	1
13	XOCHIMILCO	13-044	PUEBLO SAN ANDRES AHUAYUCAN	1
13	XOCHIMILCO	13-045	PUEBLO SAN MATEO XALPA	1
13	XOCHIMILCO	13-046	PUEBLO SANTA CECILIA TEPETLAPA	1
13	XOCHIMILCO	13-047	PUEBLO SANTIAGO TEPALCATLAPAN	1
13	XOCHIMILCO	13-048	PUEBLO STA CRUZ ACALPIXCA	1
13	XOCHIMILCO	13-049	QUIRINO MENDOZA	1
13	XOCHIMILCO	13-050	RCDA DEL SUR FOVISSSTE	1
13	XOCHIMILCO	13-051	RESIDENCIAL TESMIC	1
13	XOCHIMILCO	13-052	SAN FELIPE	1
13	XOCHIMILCO	13-053	SAN GREGORIO ATLAPULCO	1

ESTADISTICA DE LA ELECCION DE COMITES VECINALES DEL DISTRITO FEDERAL DE 1999

NUMERO DE COMITES VECINALES INTEGRADOS POR UNIDAD TERRITORIAL Y DEMARCAACION TERRITORIAL

DEM. TERRITORIAL		UNIDAD TERRITORIAL		NUMERO DE COMITES VECINALES INTEGRADOS
CLAVE	NOMBRE	CLAVE	NOMBRE	
13	XOCHIMILCO	13-054	SAN ISIDRO	1
13	XOCHIMILCO	13-055	SAN JERONIMO	1
13	XOCHIMILCO	13-056	SAN JUAN	1
13	XOCHIMILCO	13-057	SAN JUAN MINAS	1
13	XOCHIMILCO	13-058	SAN LORENZO LA CEBADA	1
13	XOCHIMILCO	13-059	SAN LUCAS XOCHIMANCA	1
13	XOCHIMILCO	13-060	SAN SEBASTIAN	1
13	XOCHIMILCO	13-061	SANTA CRUZ CHAVARRIETA	1
13	XOCHIMILCO	13-062	SANTA CRUZ XOCHITEPEC	1
13	XOCHIMILCO	13-063	SANTA INES	1
13	XOCHIMILCO	13-064	SANTA MARIA NATIVITAS	1
13	XOCHIMILCO	13-065	SANTA MARIA TEPEPAN	1
13	XOCHIMILCO	13-066	TIERRA NUEVA	1
13	XOCHIMILCO	13-067	UNIDAD HAB LORETO Y PEÑA POBRE	1
13	XOCHIMILCO	13-068	UNIDAD HAB VILLA XOCHIMILCO	1
13	XOCHIMILCO	13-069	UNIDAD NATIVITAS	1
13	XOCHIMILCO	13-070	XICALHUACAN	1
13	XOCHIMILCO	13-071	XOCHIPILLI	1
13	TOTAL DE XOCHIMILCO		71	69

ESTADISTICA DE LA ELECCION DE COMITES VECINALES DEL DISTRITO FEDERAL DE 1999

NUMERO DE COMITES VECINALES INTEGRADOS POR UNIDAD TERRITORIAL Y DEMARCACION TERRITORIAL

DEM. TERRITORIAL		UNIDAD TERRITORIAL		NUMERO DE COMITES VECINALES INTEGRADOS
CLAVE	NOMBRE	CLAVE	NOMBRE	
14	BENITO JUAREZ	14-001	8 DE AGOSTO	1
14	BENITO JUAREZ	14-002	ACACIAS	1
14	BENITO JUAREZ	14-003	ACTIPAN	1
14	BENITO JUAREZ	14-004	ALAMOS	1
14	BENITO JUAREZ	14-005	ALBERT	1
14	BENITO JUAREZ	14-006	AMERICAS UNIDAS	1
14	BENITO JUAREZ	14-007	AMPLIACION NAPOLES	1
14	BENITO JUAREZ	14-008	ATENOR SALAS	1
14	BENITO JUAREZ	14-009	CD DE LOS DEPORTES	1
14	BENITO JUAREZ	14-010	CREDITO CONSTRUCTOR	1
14	BENITO JUAREZ	14-011	DEL LAGO	1
14	BENITO JUAREZ	14-012	DEL VALLE CENTRO	1
14	BENITO JUAREZ	14-013	DEL VALLE NORTE	1
14	BENITO JUAREZ	14-014	DEL VALLE SUR	2
14	BENITO JUAREZ	14-015	ERMITA	1
14	BENITO JUAREZ	14-016	FRACC. RESIDENCIAL EMPERADORES	1
14	BENITO JUAREZ	14-017	INDEPENDENCIA	1
14	BENITO JUAREZ	14-018	INSURGENTES EXTREMADURA	1
14	BENITO JUAREZ	14-019	INSURGENTES MIXCOAC	1
14	BENITO JUAREZ	14-020	INSURGENTES SAN BORJA	1
14	BENITO JUAREZ	14-021	IZTACCHUATL	1
14	BENITO JUAREZ	14-022	JOSEFA ORTIZ DE DOMINGUEZ	1
14	BENITO JUAREZ	14-023	LETRAN VALLE	1
14	BENITO JUAREZ	14-024	M. ALEMAN	1
14	BENITO JUAREZ	14-025	MARIA DEL CARMEN	1
14	BENITO JUAREZ	14-026	MERCED GOMEZ	1
14	BENITO JUAREZ	14-027	MIRAVALLE	1
14	BENITO JUAREZ	14-028	MIXCOAC	1
14	BENITO JUAREZ	14-029	MODERNA	1
14	BENITO JUAREZ	14-030	NAPOLES	1
14	BENITO JUAREZ	14-031	NARVARTE ORIENTE	1
14	BENITO JUAREZ	14-032	NARVARTE PONIENTE	1
14	BENITO JUAREZ	14-033	NATIVITAS	1
14	BENITO JUAREZ	14-034	NIÑOS HEROES DE CHAPULTEPEC	1
14	BENITO JUAREZ	14-035	NOCHE BUENA	1
14	BENITO JUAREZ	14-036	NONOALCO	1
14	BENITO JUAREZ	14-037	PEDRO MARIA ANAYA	1
14	BENITO JUAREZ	14-038	PERIODISTA FRANCISCO ZARCO	1
14	BENITO JUAREZ	14-039	PIEDAD NARVARTE	1
14	BENITO JUAREZ	14-040	PORTALES NORTE	2
14	BENITO JUAREZ	14-041	PORTALES ORIENTE	1
14	BENITO JUAREZ	14-042	PORTALES SUR	2
14	BENITO JUAREZ	14-043	POSTAL	1
14	BENITO JUAREZ	14-044	PUEBLO XOCO	1
14	BENITO JUAREZ	14-045	SAN JOSE INSURGENTES	1
14	BENITO JUAREZ	14-046	SAN JUAN	1
14	BENITO JUAREZ	14-047	SAN PEDRO DE LOS PINOS	2
14	BENITO JUAREZ	14-048	SAN SIMON TICUMAN	1
14	BENITO JUAREZ	14-049	SANTA CRUZ ATOYAC	1
14	BENITO JUAREZ	14-050	TLACOQUEMECATL DEL VALLE	1
14	BENITO JUAREZ	14-051	VERTIZ NARVARTE	1
14	BENITO JUAREZ	14-052	VILLA DE CORTES	1
14	TOTAL DE BENITO JUAREZ			56

ESTADISTICA DE LA ELECCION DE COMITES VECINALES DEL DISTRITO FEDERAL DE 1999

NUMERO DE COMITES VECINALES INTEGRADOS POR UNIDAD TERRITORIAL Y DEMARCAACION TERRITORIAL

DEM. TERRITORIAL		UNIDAD TERRITORIAL		NUMERO DE COMITES VECINALES INTEGRADOS
CLAVE	NOMBRE	CLAVE	NOMBRE	
15	CUAUHTEMOC	15-001	ALGARIN	1
15	CUAUHTEMOC	15-002	AMPLIACION ASTURIAS	1
15	CUAUHTEMOC	15-003	ASTURIAS	1
15	CUAUHTEMOC	15-004	ATLAMPA	1
15	CUAUHTEMOC	15-005	BUENAVISTA.	1
15	CUAUHTEMOC	15-006	BUENOS AIRES	1
15	CUAUHTEMOC	15-007	CENTRO	1
15	CUAUHTEMOC	15-008	CENTRO ALAMEDA	1
15	CUAUHTEMOC	15-009	CENTRO NORTE	1
15	CUAUHTEMOC	15-010	CENTRO ORIENTE	1
15	CUAUHTEMOC	15-011	CENTRO SUR	1
15	CUAUHTEMOC	15-012	CENTRO URBANO BENITO JUAREZ	1
15	CUAUHTEMOC	15-013	CONDESA	1
15	CUAUHTEMOC	15-014	CUAUHTEMOC	1
15	CUAUHTEMOC	15-015	DOCTORES	2
15	CUAUHTEMOC	15-016	ESPERANZA	1
15	CUAUHTEMOC	15-017	EX HIPODROMO DE PERALVILLO	1
15	CUAUHTEMOC	15-018	GUERRERO	1
15	CUAUHTEMOC	15-019	HIPODROMO	1
15	CUAUHTEMOC	15-020	HIPODROMO CONDESA	1
15	CUAUHTEMOC	15-021	JUAREZ	1
15	CUAUHTEMOC	15-022	MAZA FELIPE PESCADOR	1
15	CUAUHTEMOC	15-023	MORELOS	1
15	CUAUHTEMOC	15-024	OBRERA	2
15	CUAUHTEMOC	15-025	PAULINO NAVARRO	1
15	CUAUHTEMOC	15-026	PERALVILLO	1
15	CUAUHTEMOC	15-027	ROMA NORTE	2
15	CUAUHTEMOC	15-028	ROMA SUR	1
15	CUAUHTEMOC	15-029	SAN RAFAEL	1
15	CUAUHTEMOC	15-030	SAN SIMON TOLNAHUAC	0
15	CUAUHTEMOC	15-031	SANTA MARIA INSURGENTES	1
15	CUAUHTEMOC	15-032	SANTA MARIA LA RIVERA	2
15	CUAUHTEMOC	15-033	TABACALERA	1
15	CUAUHTEMOC	15-034	TRANSITO	1
15	CUAUHTEMOC	15-035	UNIDAD NONOALCO TLATELOLCO	3
15	CUAUHTEMOC	15-036	VALLE GOMEZ	1
15	CUAUHTEMOC	15-037	VISTA ALEGRE	1
15	TOTAL DE CUAUHTEMOC		37	42

ESTADISTICA DE LA ELECCION DE COMITES VECINALES DEL DISTRITO FEDERAL DE 1999

NUMERO DE COMITES VECINALES INTEGRADOS POR UNIDAD TERRITORIAL Y DEMARCAACION TERRITORIAL

DEM. TERRITORIAL		UNIDAD TERRITORIAL		NUMERO DE COMITES VECINALES INTEGRADOS
CLAVE	NOMBRE	CLAVE	NOMBRE	
16	MIGUEL HIDALGO	16-001	2° SECC. DEL BOSQUE DE CHAPULTEPEC	0
16	MIGUEL HIDALGO	16-002	5 DE MAYO	1
16	MIGUEL HIDALGO	16-003	16 DE SEPTIEMBRE	1
16	MIGUEL HIDALGO	16-004	AGRICULTURA SANTO TOMAS	1
16	MIGUEL HIDALGO	16-005	AHUEHUETES ANAHUAC	1
16	MIGUEL HIDALGO	16-006	AMERICA	1
16	MIGUEL HIDALGO	16-007	AMP. D. GARZA	1
16	MIGUEL HIDALGO	16-008	AMP. TORRE BLANCA	1
16	MIGUEL HIDALGO	16-009	AMPLIACION GRANADA	1
16	MIGUEL HIDALGO	16-010	AMPLIACION POPO	1
16	MIGUEL HIDALGO	16-011	ANAHUAC II SECC	1
16	MIGUEL HIDALGO	16-012	ANZURES	1
16	MIGUEL HIDALGO	16-013	ARGENTINA ANTIGUA	1
16	MIGUEL HIDALGO	16-014	ARGENTINA PONIENTE	1
16	MIGUEL HIDALGO	16-015	POLANCO SECC V	1
16	MIGUEL HIDALGO	16-016	BOSQUE DE LAS LOMAS	1
16	MIGUEL HIDALGO	16-017	BOSQUES DE CHAPULTEPEC 1° SECC	0
16	MIGUEL HIDALGO	16-018	CASA BLANCA	1
16	MIGUEL HIDALGO	16-020	POLANCO SECC III Y IV	1
16	MIGUEL HIDALGO	16-021	CUAUHTEMOC PENSIL	1
16	MIGUEL HIDALGO	16-022	DANIEL GARZA	1
16	MIGUEL HIDALGO	16-023	POLANCO SECC I	0
16	MIGUEL HIDALGO	16-024	DEPORTIVA PENSIL NTE	1
16	MIGUEL HIDALGO	16-025	DEPORTIVA PENSIL SUR	1
16	MIGUEL HIDALGO	16-026	DOS LAGOS	1
16	MIGUEL HIDALGO	16-027	ESCANDON	1
16	MIGUEL HIDALGO	16-028	FRANCISCO I. MADERO	1
16	MIGUEL HIDALGO	16-029	GRANADA	1
16	MIGUEL HIDALGO	16-030	MANUEL A. CAMACHO	0
16	MIGUEL HIDALGO	16-031	HUICHAPAN	1
16	MIGUEL HIDALGO	16-032	IGNACIO MANUEL ALTAMIRANO	1
16	MIGUEL HIDALGO	16-033	IRRIGACION	1
16	MIGUEL HIDALGO	16-034	LAGO NORTE	1
16	MIGUEL HIDALGO	16-035	LAGO SUR	1
16	MIGUEL HIDALGO	16-036	LEGARIA	1
16	MIGUEL HIDALGO	16-037	LOMAS ALTAS PLAN DE BARRANCA	0
16	MIGUEL HIDALGO	16-038	LOMAS DE BARRILACO	1
16	MIGUEL HIDALGO	16-039	LOMAS DE BEZARES	1
16	MIGUEL HIDALGO	16-040	LOMAS DE CHAPULTEPEC VIRREYES	1
16	MIGUEL HIDALGO	16-041	LOMAS DE SOTELO II TATA LAZARO	1
16	MIGUEL HIDALGO	16-042	LOMAS DE SOTELO SECC I	1
16	MIGUEL HIDALGO	16-043	LOMAS REFORMA	1
16	MIGUEL HIDALGO	16-044	LOS MANZANOS	1
16	MIGUEL HIDALGO	16-046	MARIANO ESCOBEDO ANAHUAC	1
16	MIGUEL HIDALGO	16-047	MEXICO NUEVO	1
16	MIGUEL HIDALGO	16-048	MODELO PENSIL	1
16	MIGUEL HIDALGO	16-049	MOLINO DEL REY	1
16	MIGUEL HIDALGO	16-050	POLANCO SECC II	1
16	MIGUEL HIDALGO	16-052	NEXTITLA	1
16	MIGUEL HIDALGO	16-053	NUEVA ANZURES	1
16	MIGUEL HIDALGO	16-054	OBSERVATORIO	1
16	MIGUEL HIDALGO	16-056	PENSIL NORTE	1
16	MIGUEL HIDALGO	16-057	PENSIL SUR	1

ESTADISTICA DE LA ELECCION DE COMITES VECINALES DEL DISTRITO FEDERAL DE 1999

NUMERO DE COMITES VECINALES INTEGRADOS POR UNIDAD TERRITORIAL Y DEMARCAACION TERRITORIAL

DEM. TERRITORIAL		UNIDAD TERRITORIAL		NUMERO DE COMITES VECINALES INTEGRADOS
CLAVE	NOMBRE	CLAVE	NOMBRE	
16	MIGUEL HIDALGO	16-058	PERALITOS	1
16	MIGUEL HIDALGO	16-059	PERIODISTA	1
16	MIGUEL HIDALGO	16-060	POPO	1
16	MIGUEL HIDALGO	16-061	POPOTLA	1
16	MIGUEL HIDALGO	16-062	REAL DE LAS LOMAS	0
16	MIGUEL HIDALGO	16-063	REFORMA PENSIL	1
16	MIGUEL HIDALGO	16-065	REFORMA SOCIAL	1
16	MIGUEL HIDALGO	16-066	RESIDENCIAL MILITAR	0
16	MIGUEL HIDALGO	16-068	SAN DIEGO ACOYOAC	1
16	MIGUEL HIDALGO	16-069	SAN JOAQUIN	1
16	MIGUEL HIDALGO	16-070	SAN JUANICO	1
16	MIGUEL HIDALGO	16-071	SAN LORENZO TLALTENANGO	1
16	MIGUEL HIDALGO	16-072	SAN MIGUEL CHAPULTEPEC	1
16	MIGUEL HIDALGO	16-073	TACUBA	1
16	MIGUEL HIDALGO	16-074	TACUBAYA	1
16	MIGUEL HIDALGO	16-075	TLAXPANA	1
16	MIGUEL HIDALGO	16-076	TORRE BLANCA	1
16	MIGUEL HIDALGO	16-077	U H LEGARIA	1
16	MIGUEL HIDALGO	16-078	U H MILITAR LOMAS DE SAN ISIDRO	0
16	MIGUEL HIDALGO	16-079	UH LOMA HERMOSA	1
16	MIGUEL HIDALGO	16-080	VENTURA PEREZ DE ALBA	1
16	MIGUEL HIDALGO	16-081	VERONICA ANZURES	1
18	TOTAL DE MIGUEL HIDALGO			67

ESTADISTICA DE LA ELECCION DE COMITES VECINALES DEL DISTRITO FEDERAL DE 1999

NUMERO DE COMITES VECINALES INTEGRADOS POR UNIDAD TERRITORIAL Y DEMARCAACION TERRITORIAL

DEM. TERRITORIAL		UNIDAD TERRITORIAL		NUMERO DE COMITES VECINALES INTEGRADOS
CLAVE	NOMBRE	CLAVE	NOMBRE	
17	VENUSTIANO CARRANZA	17-001	1° DE MAYO.	1
17	VENUSTIANO CARRANZA	17-002	1° SECC EL ARENAL	1
17	VENUSTIANO CARRANZA	17-003	2° SECC EL ARENAL	1
17	VENUSTIANO CARRANZA	17-004	3° SECC EL ARENAL	1
17	VENUSTIANO CARRANZA	17-005	4° SECC EL ARENAL	1
17	VENUSTIANO CARRANZA	17-006	5° TRAMO DE 20 DE NOVIEMBRE	1
17	VENUSTIANO CARRANZA	17-007	10 DE MAYO.	1
17	VENUSTIANO CARRANZA	17-008	20 DE NOVIEMBRE.	1
17	VENUSTIANO CARRANZA	17-009	24 DE ABRIL	1
17	VENUSTIANO CARRANZA	17-010	A LOPEZ MATEOS	1
17	VENUSTIANO CARRANZA	17-011	AARON SAENZ.	1
17	VENUSTIANO CARRANZA	17-012	AERONAUTICA MILITAR.	1
17	VENUSTIANO CARRANZA	17-013	ALVARO OBREGON.	1
17	VENUSTIANO CARRANZA	17-014	AMPL 7 DE JULIO	1
17	VENUSTIANO CARRANZA	17-015	AMPLIACION 20 DE NOVIEMBRE.	1
17	VENUSTIANO CARRANZA	17-016	AMPLIACION AVIACION CIVIL	1
17	VENUSTIANO CARRANZA	17-017	AMPLIACION EL CARACOL.	1
17	VENUSTIANO CARRANZA	17-018	AMPLIACION MICHOACANA.	1
17	VENUSTIANO CARRANZA	17-019	AMPLIACION PENITENCIARIA.	1
17	VENUSTIANO CARRANZA	17-020	AMPLIACION V. CARRANZA.	1
17	VENUSTIANO CARRANZA	17-021	AQUILES SERDAN.	1
17	VENUSTIANO CARRANZA	17-022	ARTES GRAFICAS.	1
17	VENUSTIANO CARRANZA	17-023	AZTECA.	1
17	VENUSTIANO CARRANZA	17-024	CUATRO ARBOLES.	1
17	VENUSTIANO CARRANZA	17-025	CUCHILLA PANTITLAN.	1
17	VENUSTIANO CARRANZA	17-026	DAMIAN CARMONA.	1
17	VENUSTIANO CARRANZA	17-027	EL CARACOL	1
17	VENUSTIANO CARRANZA	17-028	EL PARQUE	1
17	VENUSTIANO CARRANZA	17-029	EMILIANO CARRANZA	1
17	VENUSTIANO CARRANZA	17-030	FEDERAL	1
17	VENUSTIANO CARRANZA	17-031	FELIPE ANGELES	1
17	VENUSTIANO CARRANZA	17-032	FRACCIONAMIENTO INDUSTRIAL PUERTO AEREO.	1
17	VENUSTIANO CARRANZA	17-033	IGNACIO ZARAGOZA.	1
17	VENUSTIANO CARRANZA	17-034	JAMAICA.	1
17	VENUSTIANO CARRANZA	17-035	JANITZIO.	1
17	VENUSTIANO CARRANZA	17-036	JARDIN BALBUENA.	2
17	VENUSTIANO CARRANZA	17-037	LORENZO BOTURINI.	1
17	VENUSTIANO CARRANZA	17-038	MADERO PROGRESISTA	1
17	VENUSTIANO CARRANZA	17-039	MAGDALENA MIXHUCA.	2
17	VENUSTIANO CARRANZA	17-040	MERCED BALBUENA.	1
17	VENUSTIANO CARRANZA	17-041	MERCED ZONA CENTRO	1
17	VENUSTIANO CARRANZA	17-042	MIGUEL HIDALGO REVOLUCION	1
17	VENUSTIANO CARRANZA	17-043	MOCTEZUMA 1° SECCION.	0
17	VENUSTIANO CARRANZA	17-044	MOCTEZUMA 2° SECCION.	2
17	VENUSTIANO CARRANZA	17-045	MORELOS.	1
17	VENUSTIANO CARRANZA	17-046	NICOLAS BRAVO.	1
17	VENUSTIANO CARRANZA	17-047	PENSADOR MEXICANO.	1
17	VENUSTIANO CARRANZA	17-048	PEÑON DE LOS BAÑOS.	1
17	VENUSTIANO CARRANZA	17-049	POPULAR RASTRO.	1
17	VENUSTIANO CARRANZA	17-050	PUEBLA.	1
17	VENUSTIANO CARRANZA	17-051	ROMERO RUBIO.	1
17	VENUSTIANO CARRANZA	17-052	SANTA CRUZ AVIACION.	1
17	VENUSTIANO CARRANZA	17-053	SEVILLA.	1

ESTADISTICA DE LA ELECCION DE COMITES VECINALES DEL DISTRITO FEDERAL DE 1999

NUMERO DE COMITES VECINALES INTEGRADOS POR UNIDAD TERRITORIAL Y DEMARCAACION TERRITORIAL

DEM. TERRITORIAL		UNIDAD TERRITORIAL		NUMERO DE COMITES VECINALES INTEGRADOS
CLAVE	NOMBRE	CLAVE	NOMBRE	
17	VENUSTIANO CARRANZA	17-054	SIMON BOLIVAR.	1
17	VENUSTIANO CARRANZA	17-055	UH FIVIPORT.	0
17	VENUSTIANO CARRANZA	17-056	V GOMEZ FARIAS	1
17	VENUSTIANO CARRANZA	17-057	VALLE GOMEZ.	1
17	VENUSTIANO CARRANZA	17-058	VENUSTIANO CARRANZA.	1
17	TOTAL DE VENUSTIANO CARRANZA		58	59

ESTADISTICA DE LA ELECCION DE COMITES VECINALES DEL DISTRITO FEDERAL DE 1999

NUMERO DE COMITES VECINALES INTEGRADOS POR UNIDAD TERRITORIAL Y DEMARCAACION TERRITORIAL

DEM. TERRITORIAL		UNIDAD TERRITORIAL		NUMERO DE COMITES VECINALES INTEGRADOS
CLAVE	NOMBRE	CLAVE	NOMBRE	
	DISTRITO FEDERAL		1,280	1,297



ESTADISTICA DE LA ELECCION DE COMITES VECINALES DEL DISTRITO FEDERAL DE 1999

NUMERO DE PLANILLAS REGISTRADAS POR DEMARCAACION TERRITORIAL, UNIDAD TERRITORIAL Y COMITE VECINAL

DEM. TERRITORIAL		UNIDAD TERRITORIAL		COMITE VECINAL		NUMERO DE PLANILLAS REGISTRADAS
CV	NOMBRE	CLAVE	NOMBRE	CLAVE	NOMBRE	
02	AZCAPOTZALCO	02-001	AGUILERA	02-001-1	AGUILERA	3
02	AZCAPOTZALCO	02-002	ALDANA	02-002-1	ALDANA	4
02	AZCAPOTZALCO	02-003	AMPLIACION COSMOPOLITA	02-003-1	AMPLIACION COSMOPOLITA	2
02	AZCAPOTZALCO	02-004	AMPLIACION DEL GAS	02-004-1	AMPLIACION DEL GAS	2
02	AZCAPOTZALCO	02-005	AMPLIACION PETROLERA	02-005-1	AMPLIACION PETROLERA	1
02	AZCAPOTZALCO	02-006	AMPLIACION SAN PEDRO XALPA	02-006-1	AMPLIACION SAN PEDRO XALPA	3
02	AZCAPOTZALCO	02-007	ANGEL ZIMBRON	02-007-1	ANGEL ZIMBRON	2
02	AZCAPOTZALCO	02-008	ARENAL	02-008-1	ARENAL	4
02	AZCAPOTZALCO	02-009	AZCAPOTZALCO	02-009-1	AZCAPOTZALCO	3
02	AZCAPOTZALCO	02-010	BARRIO COLTONGO	02-010-1	BARRIO COLTONGO	2
02	AZCAPOTZALCO	02-011	BENITO JUAREZ	02-011-1	BENITO JUAREZ	3
02	AZCAPOTZALCO	02-012	CLAVERIA	02-012-1	CLAVERIA	2
02	AZCAPOTZALCO	02-013	COSMOPOLITA	02-013-1	COSMOPOLITA	2
02	AZCAPOTZALCO	02-014	DEL GAS	02-014-1	DEL GAS	2
02	AZCAPOTZALCO	02-015	DEL MAESTRO	02-015-1	DEL MAESTRO	2
02	AZCAPOTZALCO	02-016	EL JAGÜEY	02-016-1	EL JAGÜEY	3
02	AZCAPOTZALCO	02-017	EL RECREO	02-017-1	EL RECREO	1
02	AZCAPOTZALCO	02-018	EUZKADI	02-018-1	EUZKADI	1
02	AZCAPOTZALCO	02-019	EXHACIENDA DEL ROSARIO	02-019-1	EXHACIENDA DEL ROSARIO	2
02	AZCAPOTZALCO	02-020	FERRERIA	02-020-1	FERRERIA	1
02	AZCAPOTZALCO	02-021	HOGAR Y SEGURIDAD	02-021-1	HOGAR Y SEGURIDAD	2
02	AZCAPOTZALCO	02-022	INDUSTRIAL VALLEJO	02-022-1	INDUSTRIAL VALLEJO	1
02	AZCAPOTZALCO	02-023	JARDIN AZPEITIA	02-023-1	JARDIN AZPEITIA	5
02	AZCAPOTZALCO	02-024	LA PRECIOSA	02-024-1	LA PRECIOSA	4
02	AZCAPOTZALCO	02-025	LA RAZA	02-025-1	LA RAZA	4
02	AZCAPOTZALCO	02-026	LAS SALINAS	02-026-1	LAS SALINAS	2
02	AZCAPOTZALCO	02-027	LIBERACION	02-027-1	LIBERACION	3
02	AZCAPOTZALCO	02-028	LIBERTAD	02-028-1	LIBERTAD	2
02	AZCAPOTZALCO	02-029	LOS REYES	02-029-1	LOS REYES	4
02	AZCAPOTZALCO	02-030	NEXTENGO	02-030-1	NEXTENGO	1
02	AZCAPOTZALCO	02-031	NUEVA ESPAÑA	02-031-1	NUEVA ESPAÑA	2
02	AZCAPOTZALCO	02-032	NUEVA SANTA MARIA			5
				02-032-1	NUEVA SANTA MARIA ORIENTE	2
				02-032-2	NUEVA SANTA MARIA PONIENTE	3
02	AZCAPOTZALCO	02-033	OBRERO POPULAR	02-033-1	OBRERO POPULAR	2
02	AZCAPOTZALCO	02-034	PASTEROS	02-034-1	PASTEROS	2
02	AZCAPOTZALCO	02-035	PATRIMONIO FAMILIAR	02-035-1	PATRIMONIO FAMILIAR	3
02	AZCAPOTZALCO	02-036	PETROLERA	02-036-1	PETROLERA	3
02	AZCAPOTZALCO	02-037	PLENITUD	02-037-1	PLENITUD	2
02	AZCAPOTZALCO	02-038	PORVENIR	02-038-1	PORVENIR	3
02	AZCAPOTZALCO	02-039	POTRERO DEL LLANO	02-039-1	POTRERO DEL LLANO	2
02	AZCAPOTZALCO	02-040	PRADOS DEL ROSARIO	02-040-1	PRADOS DEL ROSARIO	5
02	AZCAPOTZALCO	02-041	PRO HOGAR	02-041-1	PRO HOGAR	4
02	AZCAPOTZALCO	02-042	PROVIDENCIA	02-042-1	PROVIDENCIA	3
02	AZCAPOTZALCO	02-043	REYNOSA TAMAULIPAS	02-043-1	REYNOSA TAMAULIPAS	1
02	AZCAPOTZALCO	02-044	SAN ALVARO	02-044-1	SAN ALVARO	1
02	AZCAPOTZALCO	02-045	SAN ANDRES BARRIO	02-045-1	SAN ANDRES BARRIO	1
02	AZCAPOTZALCO	02-046	SAN ANDRES PUEBLO	02-046-1	SAN ANDRES PUEBLO	3
02	AZCAPOTZALCO	02-047	SAN ANTONIO	02-047-1	SAN ANTONIO	5
02	AZCAPOTZALCO	02-048	SAN BERNABE	02-048-1	SAN BERNABE	2
02	AZCAPOTZALCO	02-049	SAN FRANCISCO TETECALA	02-049-1	SAN FRANCISCO TETECALA	4
02	AZCAPOTZALCO	02-050	SAN FRANCISCO XOCOTITLA	02-050-1	SAN FRANCISCO XOCOTITLA	2
02	AZCAPOTZALCO	02-051	SAN JUAN TLIHUACA	02-051-1	SAN JUAN TLIHUACA	4
02	AZCAPOTZALCO	02-052	SAN MARCOS	02-052-1	SAN MARCOS	3
02	AZCAPOTZALCO	02-053	SAN MARTIN KOCHINAHUAC	02-053-1	SAN MARTIN KOCHINAHUAC	3
02	AZCAPOTZALCO	02-054	SAN MATEO	02-054-1	SAN MATEO	1

ESTADISTICA DE LA ELECCION DE COMITES VECINALES DEL DISTRITO FEDERAL DE 1999

NUMERO DE PLANILLAS REGISTRADAS POR DEMARCAACION TERRITORIAL, UNIDAD TERRITORIAL Y COMITE VECINAL

DEM. TERRITORIAL		UNIDAD TERRITORIAL		COMITE VECINAL		NUMERO DE PLANILLAS REGISTRADAS
CV	NOMBRE	CLAVE	NOMBRE	CLAVE	NOMBRE	
02	AZCAPOTZALCO	02-055	SAN MIGUEL AMANTLA	02-055-1	SAN MIGUEL AMANTLA	5
02	AZCAPOTZALCO	02-056	SAN PEDRO XALPA	02-056-1	SAN PEDRO XALPA	2
02	AZCAPOTZALCO	02-057	SAN RAFAEL I	02-057-1	SAN RAFAEL I	3
02	AZCAPOTZALCO	02-058	SAN SALVADOR XOCHIMANCA	02-058-1	SAN SALVADOR XOCHIMANCA	1
02	AZCAPOTZALCO	02-059	SAN SEBASTIAN	02-059-1	SAN SEBASTIAN	3
02	AZCAPOTZALCO	02-060	SANTA APOLONIA	02-060-1	SANTA APOLONIA	4
02	AZCAPOTZALCO	02-061	SANTA BARBARA	02-061-1	SANTA BARBARA	2
02	AZCAPOTZALCO	02-062	SANTA CATARINA	02-062-1	SANTA CATARINA	2
02	AZCAPOTZALCO	02-063	SANTA CRUZ ACAYUCAN	02-063-1	SANTA CRUZ ACAYUCAN	3
02	AZCAPOTZALCO	02-064	SANTA CRUZ DE LAS SALINAS	02-064-1	SANTA CRUZ DE LAS SALINAS	1
02	AZCAPOTZALCO	02-065	SANTA INES	02-065-1	SANTA INES	3
02	AZCAPOTZALCO	02-066	SANTA LUCIA	02-066-1	SANTA LUCIA	3
02	AZCAPOTZALCO	02-067	SANTA MARIA MANINALCO	02-067-1	SANTA MARIA MANINALCO	2
02	AZCAPOTZALCO	02-068	SANTIAGO AHUIZOTLA	02-068-1	SANTIAGO AHUIZOTLA	3
02	AZCAPOTZALCO	02-069	SANTO DOMINGO	02-069-1	SANTO DOMINGO	3
02	AZCAPOTZALCO	02-070	SANTO TOMAS	02-070-1	SANTO TOMAS	4
02	AZCAPOTZALCO	02-071	SECTOR NAVAL	02-071-1	SECTOR NAVAL	2
02	AZCAPOTZALCO	02-072	SINDICATO MEXICANO DE ELECTRICISTAS	02-072-1	SINDICATO MEXICANO DE ELECTRICISTAS	1
02	AZCAPOTZALCO	02-073	TEZOSOMOC	02-073-1	TEZOSOMOC	3
02	AZCAPOTZALCO	02-074	TIERRA NUEVA	02-074-1	TIERRA NUEVA	2
02	AZCAPOTZALCO	02-075	TLATILCO	02-075-1	TLATILCO	4
02	AZCAPOTZALCO	02-076	TRABAJADORES DEL HIERRO	02-076-1	TRABAJADORES DEL HIERRO	2
02	AZCAPOTZALCO	02-077	U H CUITLAHUAC SECTOR I Y II HOG. FERROCARRIL			3
				02-077-1	CUITLAHUAC SECTORES I y II	2
				02-077-2	HOGARES FERROCARRILEROS	1
02	AZCAPOTZALCO	02-078	U H CUITLAHUAC SECTOR III	02-078-1	U H CUITLAHUAC SECTOR III	3
02	AZCAPOTZALCO	02-079	U H EL ROSARIO			13
				02-079-1	U H EL ROSARIO SECTOR I	5
				02-079-2	U H EL ROSARIO SECTOR II	4
				02-079-3	U H EL ROSARIO-CTM	4
02	AZCAPOTZALCO	02-080	U H FRANCISCO VILLA	02-080-1	U H FRANCISCO VILLA	2
02	AZCAPOTZALCO	02-081	U H LAS TRANCAS	02-081-1	U H LAS TRANCAS	1
02	AZCAPOTZALCO	02-082	U H MIGUEL HIDALGO	02-082-1	U H MIGUEL HIDALGO	2
02	AZCAPOTZALCO	02-083	U H PRESIDENTE MADERO	02-083-1	U H PRESIDENTE MADERO	2
02	AZCAPOTZALCO	02-084	U H SAN PABLO XALPA	02-084-1	U H SAN PABLO XALPA	2
02	AZCAPOTZALCO	02-085	U H XOCHINAHUAC	02-085-1	U H XOCHINAHUAC	2
02	AZCAPOTZALCO	02-086	UH CRUZ ROJA TEPANTONGO	02-086-1	UH CRUZ ROJA TEPANTONGO	1
02	AZCAPOTZALCO	02-087	VICTORIA DE LAS DEMOCRACIAS	02-087-1	VICTORIA DE LAS DEMOCRACIAS	4
02	TOTAL IJE AZCAPOTZALCO		87		91	232

ESTADISTICA DE LA ELECCION DE COMITES VECINALES DEL DISTRITO FEDERAL DE 1999

NUMERO DE PLANILLAS REGISTRADAS POR DEMARCAACION TERRITORIAL, UNIDAD TERRITORIAL Y COMITE VECINAL

DEM. TERRITORIAL		UNIDAD TERRITORIAL		COMITE VECINAL		NUMERO DE PLANILLAS REGISTRADAS
CV	NOMBRE	CLAVE	NOMBRE	CLAVE	NOMBRE	
03	COYOACAN	03-001	ADOLFO RUIZ CORTINEZ	03-001-1	ADOLFO RUIZ CORTINEZ	5
03	COYOACAN	03-002	AJUSCO			8
				03-002-1	AJUSCO NORTE	4
				03-002-2	AJUSCO SUR	4
03	COYOACAN	03-003	ALIANZA POPULAR REVOLUCIONARIA			8
				03-003-1	ALIANZA POPULAR REVOLUCIONARIA NORTE	2
				03-003-2	ALIANZA POPULAR REVOLUCIONARIA ORIENTE	4
				03-003-3	ALIANZA POPULAR REVOLUCIONARIA PONIENTE	2
03	COYOACAN	03-004	AMP. INSURGENTES CUICUILCO	03-004-1	AMP. INSURGENTES CUICUILCO	1
03	COYOACAN	03-005	ATLANTIDA	03-005-1	ATLANTIDA	2
03	COYOACAN	03-006	AVANTE	03-006-1	AVANTE	3
03	COYOACAN	03-007	BARRIO LA CONCEPCION	03-007-1	BARRIO LA CONCEPCION	2
03	COYOACAN	03-008	BARRIO NIÑO DE JESUS	03-008-1	BARRIO NIÑO DE JESUS	2
03	COYOACAN	03-009	BARRIO OXTOPULCO UNIVERSIDAD	03-009-1	BARRIO OXTOPULCO UNIVERSIDAD	2
03	COYOACAN	03-010	BARRIO SAN JUAN _ MAGDALENA CULHUACAN			1
				03-010-1	BARRIO MAGDALENA CULHUACAN	1
				03-010-2	U H TORRES COYOACAN	0
03	COYOACAN	03-011	BARRIO SAN LUCAS	03-011-1	BARRIO SAN LUCAS	4
03	COYOACAN	03-012	BARRIO SANTA ANITA _ SAN FRANCISCO	03-012-1	SAN FRANCISCO CULHUACAN	4
03	COYOACAN	03-013	C.H. COPILCO UNIVERSIDAD FOV.	03-013-1	C.H. COPILCO UNIVERSIDAD FOV.	2
03	COYOACAN	03-014	CAMPESTRE CHURUBUSCO	03-014-1	CAMPESTRE CHURUBUSCO	2
03	COYOACAN	03-015	CAMPESTRE COYOACAN	03-015-1	CAMPESTRE COYOACAN	1
03	COYOACAN	03-016	CANAL NACIONAL _ LA VIRGEN	03-016-1	U H CANAL NACIONAL - LA VIRGEN	1
03	COYOACAN	03-017	CANTIL DEL PEDREGAL _ MEDIA LUNA _ TLALMEYA			3
				03-017-1	BOSQUES DE TETLAMEYA	1
				03-017-2	CANTIL DEL PEDREGAL - MEDIA LUNA	2
03	COYOACAN	03-018	CARMEN SERDAN	03-018-1	CARMEN SERDAN	8
03	COYOACAN	03-019	CD. JARDIN	03-019-1	CD. JARDIN	2
03	COYOACAN	03-020	CHURUBUSCO COUNTRY CLUB	03-020-1	CHURUBUSCO COUNTRY CLUB	2
03	COYOACAN	03-021	COND ALTILLO UNIVERSIDAD	03-021-1	COND ALTILLO UNIVERSIDAD	1
03	COYOACAN	03-022	COND. PARA EMPLEADOS FEDERALES	03-022-1	COND. PARA EMPLEADOS FEDERALES	1
03	COYOACAN	03-023	CONJUNTO RES INS SAN ANGEL	03-023-1	CONJUNTO RES INS SAN ANGEL	0
03	COYOACAN	03-024	COPILCO EL ALTO	03-024-1	COPILCO EL ALTO	3
03	COYOACAN	03-025	COPILCO UNIVERSIDAD	03-025-1	COPILCO UNIVERSIDAD	2
03	COYOACAN	03-026	DEL CARMEN _ VIVEROS DE COYOACAN	03-026-1	DEL CARMEN - VIVEROS DE COYOACAN	3
03	COYOACAN	03-027	E. ZAPATA	03-027-1	E. ZAPATA	1
03	COYOACAN	03-028	EDUCACION	03-028-1	EDUCACION	2
03	COYOACAN	03-029	EJIDO DE SAN FCO. CULHUACAN	03-029-1	EJIDO DE SAN FCO. CULHUACAN	2
03	COYOACAN	03-030	EL CARACOL	03-030-1	EL CARACOL	3
03	COYOACAN	03-031	EL CENTINELA	03-031-1	EL CENTINELA	2
03	COYOACAN	03-032	EL MIRADOR	03-032-1	EL MIRADOR	2
03	COYOACAN	03-033	EL PARQUE COYOACAN	03-033-1	EL PARQUE COYOACAN	1
03	COYOACAN	03-034	EL RELOJ	03-034-1	EL RELOJ	3
03	COYOACAN	03-035	EL ROSARIO	03-035-1	EL ROSARIO	2
03	COYOACAN	03-036	EL ROSEDAL	03-036-1	EL ROSEDAL	2
03	COYOACAN	03-037	ESPARTACO	03-037-1	ESPARTACO	2
03	COYOACAN	03-038	EX EJIDO DE STA. URSULA COAPA	03-038-1	LOS GIRASOLES III (EX-EJIDO DE SANTA URSULA COAPA)	1
03	COYOACAN	03-039	FCTO. M. ROMERO DE TERREROS	03-039-1	FCTO. M. ROMERO DE TERREROS	1
03	COYOACAN	03-040	HACIENDA DE COYOACAN	03-040-1	HACIENDA DE COYOACAN	1
03	COYOACAN	03-041	HERMOSILLO	03-041-1	HERMOSILLO	3
03	COYOACAN	03-042	INSURGENTES CUICUILCO	03-042-1	INSURGENTES CUICUILCO	2
03	COYOACAN	03-043	JARDINES DE COYOACAN			2
				03-043-1	LAS CABAÑAS	1
				03-043-2	JARDINES DE COYOACAN	1
03	COYOACAN	03-044	JARDINES PEDREGAL DE SAN ANGEL	03-044-1	JARDINES PEDREGAL DE SAN ANGEL	1
03	COYOACAN	03-045	JOYAS DEL PEDREGAL	03-045-1	JOYAS DEL PEDREGAL	2

ESTADISTICA DE LA ELECCION DE COMITES VECINALES DEL DISTRITO FEDERAL DE 1999

NUMERO DE PLANILLAS REGISTRADAS POR DEMARCAACION TERRITORIAL, UNIDAD TERRITORIAL Y COMITE VECINAL

DEM. TERRITORIAL		UNIDAD TERRITORIAL		COMITE VECINAL		NUMERO DE PLANILLAS REGISTRADAS
CV	NOMBRE	CLAVE	NOMBRE	CLAVE	NOMBRE	
03	COYOACAN	03-046	LA CANDELARIA	03-046-1	LA CANDELARIA	8
03	COYOACAN	03-047	LAS CAMPANAS	03-047-1	LAS CAMPANAS	0
03	COYOACAN	03-048	LOS CEDROS	03-048-1	LOS CEDROS	1
03	COYOACAN	03-049	LOS CIPRESES	03-049-1	LOS CIPRESES	1
03	COYOACAN	03-050	LOS GIRASOLES	03-050-1	LOS GIRASOLES I Y II (EX EJIDO DE STA. URSULA COAPA)	2
03	COYOACAN	03-051	LOS OLIVOS	03-051-1	LOS OLIVOS	0
03	COYOACAN	03-052	LOS ROBLES_MODULO SOCIAL_FOVISSSTE LOS OLI	03-052-1	LOS ROBLES - MODULO SOCIAL-FOVISSSTE LOS OLIVOS	2
03	COYOACAN	03-053	MODULO SOCIAL IMAN	03-053-1	MODULO SOCIAL IMAN	2
03	COYOACAN	03-054	MONTE DE PIEDAD	03-054-1	MONTE DE PIEDAD	2
03	COYOACAN	03-055	NVA. ORDAZ	03-055-1	NVA. ORDAZ	4
03	COYOACAN	03-056	PARQUE SAN ANDRES	03-056-1	PARQUE SAN ANDRES	2
03	COYOACAN	03-057	PASEOS DE TAXQUEÑA	03-057-1	PASEOS DE TAXQUEÑA	3
03	COYOACAN	03-058	PEDREGAL DE MONSERRAT	03-058-1	PEDREGAL DE MONSERRAT	3
03	COYOACAN	03-059	PEDREGAL DE STO. DOMINGO			15
				03-059-1	PEDREGAL DE STO. DOMINGO CENTRO	4
				03-059-2	PEDREGAL DE STO. DOMINGO NORTE	5
				03-059-3	PEDREGAL DE STO. DOMINGO SUR	6
03	COYOACAN	03-060	PEDREGAL DEL MAUREL _RINCONADA LAS PLAYAS	03-060-1	PEDREGAL DEL MAUREL - RINCONADA LAS PLAYAS	1
03	COYOACAN	03-061	PEDREGAL STA. URSULA COAPA	03-061-1	PEDREGAL STA. URSULA COAPA	8
03	COYOACAN	03-062	PETROLERA TAXQUEÑA	03-062-1	PETROLERA TAXQUEÑA	2
03	COYOACAN	03-063	PRADO CHURUBUSCO			4
				03-063-1	PRADO CHURUBUSCO	3
				03-063-2	U. H. ERMITA CHURUBUSCO	1
03	COYOACAN	03-064	PRADOS DE COYOACAN	03-064-1	PRADOS DE COYOACAN	3
03	COYOACAN	03-065	PRADOS DE COYOACAN NTE.	03-065-1	PRADOS DE COYOACAN NTE.	1
03	COYOACAN	03-066	PRESIDENTES EJIDALES	03-066-1	PRESIDENTES EJIDALES	2
03	COYOACAN	03-067	PUEBLO DE LOS REYES	03-067-1	PUEBLO DE LOS REYES	5
03	COYOACAN	03-068	PUEBLO SANTA URSULA COAPA	03-068-1	PUEBLO SANTA URSULA COAPA	5
03	COYOACAN	03-069	RESIDENCIAL CAFETALES	03-069-1	RESIDENCIAL CAFETALES	2
03	COYOACAN	03-070	RESIDENCIAL COPILCO	03-070-1	RESIDENCIAL COPILCO	1
03	COYOACAN	03-071	RESIDENCIAL TAXQUEÑA _U. H. TAXQUEÑA	03-071-1	RESIDENCIAL TAXQUEÑA - U. H. TAXQUEÑA	2
03	COYOACAN	03-072	RINCONADAS	03-072-1	RINCONADAS	2
03	COYOACAN	03-073	ROMERO DE TERREROS	03-073-1	ROMERO DE TERREROS	2
03	COYOACAN	03-074	SAN DIEGO CHURUBUSCO	03-074-1	SAN DIEGO CHURUBUSCO	2
03	COYOACAN	03-075	SAN FRANCISCO	03-075-1	SAN FRANCISCO	5
03	COYOACAN	03-076	SAN MATEO	03-076-1	SAN MATEO	3
03	COYOACAN	03-077	SAN PABLO TEPETLAPA	03-077-1	SAN PABLO TEPETLAPA	4
03	COYOACAN	03-078	SANTA CATARINA	03-078-1	SANTA CATARINA	2
03	COYOACAN	03-079	STA CECILIA	03-079-1	STA CECILIA	2
03	COYOACAN	03-080	STA URSULA COAPA	03-080-1	STA URSULA COAPA (EL HUESO INFONAVIT U.H.)	0
03	COYOACAN	03-082	U H ACASULCO	03-082-1	U H ACASULCO	1
03	COYOACAN	03-083	U. H. C.T.M. INF. CULHUACAN SECC. 5			9
				03-083-1	C.T.M. INF. CULHUACAN CTM V	5
				03-083-2	C.T.M. INF. CULHUACAN ZONA I Y ZONA II	4
03	COYOACAN	03-084	U. H. C.T.M. INF. CULHUACAN SECC. 6			12
				03-084-1	C.T.M.-CULHUACAN PRESIDENTES EJIDALES II	1
				03-084-2	C.T.M.-CULHUACAN SECC. 6	2
				03-084-3	C.T.M.-CULHUACAN ZONA III	3
				03-084-4	C.T.M.-CULHUACAN ZONA VI	3
				03-084-5	C.T.M.-CULHUACAN ZONAS 16, 18 Y 19	3
03	COYOACAN	03-085	U. H. C.T.M. INF. CULHUACAN SECC. 7	03-085-1	U. H. C.T.M. INF. CULHUACAN SECC. 7	2
03	COYOACAN	03-086	U. H. CTM CULHUACAN SECCION IX	03-086-1	U. H. CTM CULHUACAN SECCION IX	2
03	COYOACAN	03-087	U. H. CTM CULHUACAN SECCION VIII	03-087-1	U. H. CTM CULHUACAN SECCION VIII	3
03	COYOACAN	03-088	U. H. CTM CULHUACAN ZONA VIII A	03-088-1	U. H. CTM CULHUACAN ZONA VIII A	3
03	COYOACAN	03-089	U. H. CTM CULHUACAN ZONA X	03-089-1	U. H. CTM CULHUACAN ZONA X	4
03	COYOACAN	03-090	U. H. INTEGR. LATINOAMERICANA	03-090-1	U. H. INTEGR. LATINOAMERICANA	3

ESTADISTICA DE LA ELECCION DE COMITES VECINALES DEL DISTRITO FEDERAL DE 1999

NUMERO DE PLANILLAS REGISTRADAS POR DEMARCAACION TERRITORIAL, UNIDAD TERRITORIAL Y COMITE VECINAL

DEM. TERRITORIAL		UNIDAD TERRITORIAL		COMITE VECINAL		NUMERO DE PLANILLAS REGISTRADAS
CV	NOMBRE	CLAVE	NOMBRE	CLAVE	NOMBRE	
03	COYOACAN	03-091	U. H. PILOTO CULHUACAN	03-091-1	U. H. PILOTO CULHUACAN	4
03	COYOACAN	03-092	U. H. SANTA MARTHA DEL SUR	03-092-1	U. H. SANTA MARTHA DEL SUR -QUETZALCOATL	3
03	COYOACAN	03-093	U. H. STUNAM	03-093-1	U. H. STUNAM CULHUACAN	4
03	COYOACAN	03-094	UNIDAD E. ZAPATA	03-094-1	UNIDAD E. ZAPATA	5
03	COYOACAN	03-095	UNIDAD OLIMPICA	03-095-1	UNIDAD OLIMPICA	1
03	COYOACAN	03-096	UNIDAD ROSEDAL	03-096-1	UNIDAD ROSEDAL	1
03	COYOACAN	03-097	VIEJO EJIDO DE SANTA URSULA COAPA	03-097-1	VIEJO EJIDO DE SANTA URSULA COAPA	4
03	COYOACAN	03-098	VILLA COYOACAN	03-098-1	VILLA COYOACAN	1
03	COYOACAN	03-099	VILLA PANAMERICANA	03-099-1	VILLA PANAMERICANA	2
03	COYOACAN	03-100	VILLA QUIETUD	03-100-1	VILLA QUIETUD	2
03	COYOACAN	03-101	VISTAS DEL MAUREL	03-101-1	VISTAS DEL MAUREL	3
03	COYOACAN	03-102	XOTEPINGO	03-102-1	XOTEPINGO	1
03	COYOACAN	03-103	U.H. TLALPAN	03-103-1	U. H. TLALPAN	1
03	TOTAL DE COYOACAN		102		116	262

ESTADISTICA DE LA ELECCION DE COMITES VECINALES DEL DISTRITO FEDERAL DE 1999

NUMERO DE PLANILLAS REGISTRADAS POR DEMARCAACION TERRITORIAL, UNIDAD TERRITORIAL Y COMITE VECINAL

DEM. TERRITORIAL		UNIDAD TERRITORIAL		COMITE VECINAL		NUMERO DE PLANILLAS REGISTRADAS
CV	NOMBRE	CLAVE	NOMBRE	CLAVE	NOMBRE	
04	CUAJIMALPA DE MORELOS	04-001	ADOLFO LOPEZ MATEOS	04-001-1	ADOLFO LOPEZ MATEOS	4
04	CUAJIMALPA DE MORELOS	04-002	AHUATENCO	04-002-1	AHUATENCO	2
04	CUAJIMALPA DE MORELOS	04-003	AMADO NERVO	04-003-1	AMADO NERVO	3
04	CUAJIMALPA DE MORELOS	04-004	BOSQUE DE LAS LOMAS	04-004-1	BOSQUE DE LAS LOMAS	2
04	CUAJIMALPA DE MORELOS	04-005	CANDELARIA	04-005-1	CANDELARIA	2
04	CUAJIMALPA DE MORELOS	04-006	COLORINES	04-006-1	COLORINES	2
04	CUAJIMALPA DE MORELOS	04-007	CONJUNTO HABITACIONAL ANTIGUA TERRUM	04-007-1	CONJUNTO HABITACIONAL ANTIGUA TERRUM	1
04	CUAJIMALPA DE MORELOS	04-008	CONTADERO	04-008-1	CONTADERO	3
04	CUAJIMALPA DE MORELOS	04-009	CONTADERO LA VENTA	04-009-1	CONTADERO LA VENTA	2
04	CUAJIMALPA DE MORELOS	04-010	CRUZ BLANCA	04-010-1	CRUZ BLANCA	3
04	CUAJIMALPA DE MORELOS	04-011	CUAJIMALPA	04-011-1	CUAJIMALPA	2
04	CUAJIMALPA DE MORELOS	04-012	EL EBANO	04-012-1	EL EBANO	2
04	CUAJIMALPA DE MORELOS	04-013	EL MOLINITO - EL YAQUI	04-013-1	EL MOLINITO - EL YAQUI	2
04	CUAJIMALPA DE MORELOS	04-014	EL MOLINO	04-014-1	EL MOLINO	1
04	CUAJIMALPA DE MORELOS	04-015	EL PUENTE	04-015-1	EL PUENTE	3
04	CUAJIMALPA DE MORELOS	04-016	HUIZACHITO	04-016-1	HUIZACHITO	2
04	CUAJIMALPA DE MORELOS	04-017	LA NAVIDAD	04-017-1	LA NAVIDAD	5
04	CUAJIMALPA DE MORELOS	04-018	LA PILA	04-018-1	LA PILA	4
04	CUAJIMALPA DE MORELOS	04-019	LAS LAJAS	04-019-1	LAS LAJAS	3
04	CUAJIMALPA DE MORELOS	04-020	LAS MAROMAS	04-020-1	LAS MAROMAS	3
04	CUAJIMALPA DE MORELOS	04-021	LOMA DEL OCOTE	04-021-1	LOMA DEL OCOTE	1
04	CUAJIMALPA DE MORELOS	04-022	LOMA DEL PADRE	04-022-1	LOMA DEL PADRE	6
04	CUAJIMALPA DE MORELOS	04-023	LOMAS DE MEMETLA	04-023-1	LOMAS DE MEMETLA	2
04	CUAJIMALPA DE MORELOS	04-024	LOMAS DE SAN PEDRO	04-024-1	LOMAS DE SAN PEDRO	3
04	CUAJIMALPA DE MORELOS	04-025	LOMAS DE VISTA HERMOSA	04-025-1	LOMAS DE VISTA HERMOSA	1
04	CUAJIMALPA DE MORELOS	04-026	LOMAS DEL CHAMIZAL	04-026-1	LOMAS DEL CHAMIZAL	1
04	CUAJIMALPA DE MORELOS	04-027	MEMETLA AMPLIACION MEMETLA	04-027-1	MEMETLA AMPLIACION MEMETLA	2
04	CUAJIMALPA DE MORELOS	04-028	PALO ALTO	04-028-1	PALO ALTO	1
04	CUAJIMALPA DE MORELOS	04-029	SAN JOSE DE LOS CEDROS	04-029-1	SAN JOSE DE LOS CEDROS	5
04	CUAJIMALPA DE MORELOS	04-030	SAN LORENZO ACOPIILCO	04-030-1	SAN LORENZO ACOPIILCO	4
04	CUAJIMALPA DE MORELOS	04-031	SAN MATEO TLALTENANGO	04-031-1	SAN MATEO TLALTENANGO	4
04	CUAJIMALPA DE MORELOS	04-032	SAN PABLO CHIMALPA	04-032-1	SAN PABLO CHIMALPA	3
04	CUAJIMALPA DE MORELOS	04-033	SAN PEDRO	04-033-1	SAN PEDRO	2
04	CUAJIMALPA DE MORELOS	04-034	TEPETONCO	04-034-1	TEPETONCO	2
04	CUAJIMALPA DE MORELOS	04-035	TIANGUILLO	04-035-1	TIANGUILLO	4
04	CUAJIMALPA DE MORELOS	04-036	ZENTLAPATL	04-036-1	ZENTLAPATL	3
04	TOTAL DE CUAJIMALPA DE MORELOS		36		36	93

ESTADISTICA DE LA ELECCION DE COMITES VECINALES DEL DISTRITO FEDERAL DE 1999

NUMERO DE PLANILLAS REGISTRADAS POR DEMARCAACION TERRITORIAL, UNIDAD TERRITORIAL Y COMITE VECINAL

DEM. TERRITORIAL		UNIDAD TERRITORIAL		COMITE VECINAL		NUMERO DE PLANILLAS REGISTRADAS
CV	NOMBRE	CLAVE	NOMBRE	CLAVE	NOMBRE	
05	GUSTAVO A. MADERO	05-001	2A SEC DE SAN JUAN IXHUATEPEC	05-001-1	2A SEC DE SAN JUAN IXHUATEPEC	2
05	GUSTAVO A. MADERO	05-002	6 DE JUNIO-VISTA HERMOSA	05-002-1	6 DE JUNIO-VISTA HERMOSA	1
05	GUSTAVO A. MADERO	05-003	7 DE NOVIEMBRE	05-003-1	7 DE NOVIEMBRE	1
05	GUSTAVO A. MADERO	05-004	15 DE AGOSTO	05-004-1	15 DE AGOSTO	3
05	GUSTAVO A. MADERO	05-005	25 DE JULIO	05-005-1	25 DE JULIO	5
05	GUSTAVO A. MADERO	05-006	AHUEHUETES	05-006-1	AHUEHUETES	2
05	GUSTAVO A. MADERO	05-007	AMPLIACION ARBOLEDAS DE CUAUTEPEC	05-007-1	AMPLIACION ARBOLEDAS DE CUAUTEPEC	2
05	GUSTAVO A. MADERO	05-008	AMPLIACION BENITO JUAREZ	05-008-1	AMPLIACION BENITO JUAREZ	1
05	GUSTAVO A. MADERO	05-009	AMPLIACION CASAS ALEMAN			12
				05-009-1	AMPLIACION CASAS ALEMAN ORIENTE	6
				05-009-2	AMPLIACION CASAS ALEMAN PONIENTE	6
05	GUSTAVO A. MADERO	05-010	AMPLIACION EMILIANO ZAPATA	05-010-1	AMPLIACION EMILIANO ZAPATA	2
05	GUSTAVO A. MADERO	05-011	AMPLIACION GUADALUPE PROLETARIA	05-011-1	AMPLIACION GUADALUPE PROLETARIA	3
05	GUSTAVO A. MADERO	05-012	AMPLIACION MARTIRES DE RIO BLANCO	05-012-1	AMPLIACION MARTIRES DE RIO BLANCO	4
05	GUSTAVO A. MADERO	05-013	AMPLIACION PROGRESO NACIONAL	05-013-1	AMPLIACION PROGRESO NACIONAL	3
05	GUSTAVO A. MADERO	05-014	AMPLIACION PROVIDENCIA	05-014-1	AMPLIACION PROVIDENCIA	4
05	GUSTAVO A. MADERO	05-015	AMPLIACION SAN JUAN DE ARAGON	05-015-1	AMPLIACION SAN JUAN DE ARAGON	1
05	GUSTAVO A. MADERO	05-016	ARAGON INGUARAN	05-016-1	ARAGON INGUARAN	2
05	GUSTAVO A. MADERO	05-017	ARAGON LA VILLA	05-017-1	ARAGON LA VILLA	2
05	GUSTAVO A. MADERO	05-018	ARBOLEDA DE CUAUTEPEC EL ALTO	05-018-1	ARBOLEDA DE CUAUTEPEC EL ALTO	2
05	GUSTAVO A. MADERO	05-019	ARBOLILLO	05-019-1	ARBOLILLO	2
05	GUSTAVO A. MADERO	05-020	ATZACOALCO	05-020-1	ATZACOALCO	2
05	GUSTAVO A. MADERO	05-021	AVILA CAMACHO-CAPUTITLAN-TLACAMACA	05-021-1	AVILA CAMACHO - CAPUTITLAN - TLACAMACA	3
05	GUSTAVO A. MADERO	05-022	BARRIO LA PURISIMA TICOMAN	05-022-1	BARRIO LA PURISIMA TICOMAN	3
05	GUSTAVO A. MADERO	05-023	BARRIO ROSAS DEL TEPEYAC	05-023-1	BARRIO ROSAS DEL TEPEYAC	1
05	GUSTAVO A. MADERO	05-024	BELISARIO DOMINGUEZ	05-024-1	BELISARIO DOMINGUEZ	2
05	GUSTAVO A. MADERO	05-025	BENITO JUAREZ	05-025-1	BENITO JUAREZ	5
05	GUSTAVO A. MADERO	05-026	BONDOJITO	05-026-1	BONDOJITO	3
05	GUSTAVO A. MADERO	05-027	CAMPESTRE ARAGON			14
				05-027-1	CAMPESTRE ARAGON	7
				05-027-2	U. H. HUITZNAHUA	3
				05-027-3	U. H. LA ESMERALDA	4
05	GUSTAVO A. MADERO	05-028	CASILDA LA	05-028-1	CASILDA LA	3
05	GUSTAVO A. MADERO	05-029	CASTILLO CHICO - EL CARMEN - GUADALUPE VICTO	05-029-1	CASTILLO CHICO - EL CARMEN_ GUADALUPE VICTORIA	6
05	GUSTAVO A. MADERO	05-030	CASTILLO GRANDE	05-030-1	CASTILLO GRANDE	2
05	GUSTAVO A. MADERO	05-031	CHALMA DE GUADALUPE	05-031-1	CHALMA DE GUADALUPE	5
05	GUSTAVO A. MADERO	05-032	CHURUBUSCO TEPEYAC MONTEVIDEO	05-032-1	CHURUBUSCO TEPEYAC MONTEVIDEO	4
05	GUSTAVO A. MADERO	05-033	COCOYOTES	05-033-1	COCOYOTES	3
05	GUSTAVO A. MADERO	05-034	COLOSIO - TLACAELEL	05-034-1	COLOSIO - TLACAELEL	3
05	GUSTAVO A. MADERO	05-035	COMPOSITORES MEXICANOS	05-035-1	COMPOSITORES MEXICANOS	2
05	GUSTAVO A. MADERO	05-036	CONSTITUCION DE LA REPUBLICA	05-036-1	CONSTITUCION DE LA REPUBLICA	4
05	GUSTAVO A. MADERO	05-037	CUCHILLA DE LA JOYA - LA JOYA	05-037-1	CUCHILLA DE LA JOYA - LA JOYA	5
05	GUSTAVO A. MADERO	05-038	CUCHILLA DEL TESORO	05-038-1	CUCHILLA DEL TESORO	6
05	GUSTAVO A. MADERO	05-039	DEFENSORES DE LA REPUBLICA	05-039-1	DEFENSORES DE LA REPUBLICA	4
05	GUSTAVO A. MADERO	05-040	DEL BOSQUE - VALLE DE MADERO			5
				05-040-1	DEL BOSQUE	3
				05-040-2	VALLE DE MADERO	2
05	GUSTAVO A. MADERO	05-041	DEL OBRERO	05-041-1	DEL OBRERO	3
05	GUSTAVO A. MADERO	05-042	EJIDO SAN JUAN DE ARAGON	05-042-1	EJIDO SAN JUAN DE ARAGON	5
05	GUSTAVO A. MADERO	05-043	EL TEPETATAL	05-043-1	EL TEPETATAL	3
05	GUSTAVO A. MADERO	05-044	EMILIANO ZAPATA	05-044-1	EMILIANO ZAPATA	3
05	GUSTAVO A. MADERO	05-045	ESTRELLA	05-045-1	ESTRELLA	3
05	GUSTAVO A. MADERO	05-046	EX ESCUELA DE TIRO FERNANDO CASAS ALEMAN	05-046-1	EX ESCUELA DE TIRO FERNANDO CASAS ALEMAN	6
05	GUSTAVO A. MADERO	05-047	FAJA DE ORO	05-047-1	FAJA DE ORO	1
05	GUSTAVO A. MADERO	05-048	FRACCIONAMIENTO VILLA DE ARAGON	05-048-1	FRACCIONAMIENTO VILLA DE ARAGON	4

ESTADISTICA DE LA ELECCION DE COMITES VECINALES DEL DISTRITO FEDERAL DE 1999

NUMERO DE PLANILLAS REGISTRADAS POR DEMARCAACION TERRITORIAL, UNIDAD TERRITORIAL Y COMITE VECINAL

DEM. TERRITORIAL		UNIDAD TERRITORIAL		COMITE VECINAL		NUMERO DE PLANILLAS REGISTRADAS
CV	NOMBRE	CLAVE	NOMBRE	CLAVE	NOMBRE	
05	GUSTAVO A. MADERO	05-049	GABRIEL HERNANDEZ			8
				05-049-1	AMPLIACION GABRIEL HERNANDEZ	5
				05-049-2	GABRIEL HERNANDEZ	3
05	GUSTAVO A. MADERO	05-050	GERTRUDIS SANCHEZ			11
				05-050-1	GERTRUDIS SANCHEZ 1A. SECC.	3
				05-050-2	GERTRUDIS SANCHEZ 2A. SECC.	5
				05-050-3	GERTRUDIS SANCHEZ 3A. SECC.	3
05	GUSTAVO A. MADERO	05-051	GRAL. FELIPE BERRIOZABAL	05-051-1	GRAL. FELIPE BERRIOZABAL	2
05	GUSTAVO A. MADERO	05-052	GRANJAS MODERNAS	05-052-1	GRANJAS MODERNAS	1
05	GUSTAVO A. MADERO	05-053	GUADALUPE INSURGENTES	05-053-1	GUADALUPE INSURGENTES	0
05	GUSTAVO A. MADERO	05-054	GUADALUPE PROLETARIA	05-054-1	GUADALUPE PROLETARIA	5
05	GUSTAVO A. MADERO	05-055	GUADALUPE TEPEYAC	05-055-1	GUADALUPE TEPEYAC	1
05	GUSTAVO A. MADERO	05-056	GUADALUPE TICOMAN - SAN RAFAEL TICOMAN	05-056-1	GUADALUPE TICOMAN - SAN RAFAEL TICOMAN	3
05	GUSTAVO A. MADERO	05-057	GUADALUPE VICTORIA	05-057-1	GUADALUPE VICTORIA	3
05	GUSTAVO A. MADERO	05-058	GUADALUPE VICTORIA - VALLEJO PONIENTE	05-058-1	GUADALUPE VICTORIA - VALLEJO PONIENTE	2
05	GUSTAVO A. MADERO	05-059	GUSTAVO A. MADERO	05-059-1	GUSTAVO A. MADERO	4
05	GUSTAVO A. MADERO	05-060	HEROES DE CHAPULTEPEC	05-060-1	HEROES DE CHAPULTEPEC	5
05	GUSTAVO A. MADERO	05-061	HEROES DE NACOZARI	05-061-1	HEROES DE NACOZARI	1
05	GUSTAVO A. MADERO	05-062	INDUSTRIAL			8
				05-062-1	INDUSTRIAL NORTE	3
				05-062-2	INDUSTRIAL SUR	5
05	GUSTAVO A. MADERO	05-063	JORGE NEGRETE	05-063-1	JORGE NEGRETE	4
05	GUSTAVO A. MADERO	05-064	JUAN DE DIOS BATIZ	05-064-1	JUAN DE DIOS BATIZ	2
05	GUSTAVO A. MADERO	05-065	JUAN GONZALES ROMERO	05-065-1	JUAN GONZALES ROMERO	4
05	GUSTAVO A. MADERO	05-066	JUVENTINO ROSAS	05-066-1	JUVENTINO ROSAS	2
05	GUSTAVO A. MADERO	05-067	LA CANDELARIA - SAN JUAN - GUADALUPE TICOMAN	05-067-1	LA CANDELARIA - SAN JUAN-GUADALUPE TICOMAN	3
05	GUSTAVO A. MADERO	05-068	LA ESCALERA	05-068-1	LA ESCALERA	3
05	GUSTAVO A. MADERO	05-069	LA ESCALERA_TORRES LINDAVISTA	05-069-1	LA ESCALERA_TORRES LINDAVISTA	4
05	GUSTAVO A. MADERO	05-070	LA ESTANZUELA	05-070-1	LA ESTANZUELA	2
05	GUSTAVO A. MADERO	05-071	LA FORESTAL	05-071-1	LA FORESTAL	4
05	GUSTAVO A. MADERO	05-072	LA JOYITA	05-072-1	LA JOYITA	2
05	GUSTAVO A. MADERO	05-073	LA PASTORA	05-073-1	LA PASTORA	4
05	GUSTAVO A. MADERO	05-074	LA PRADERA	05-074-1	LA PRADERA	3
05	GUSTAVO A. MADERO	05-075	LAGUNA TICOMAN	05-075-1	LAGUNA TICOMAN	2
05	GUSTAVO A. MADERO	05-076	LINDAVISTA			5
				05-076-1	LINDAVISTA NORTE	2
				05-076-2	LINDAVISTA SUR	2
				05-076-3	U. H. REVOLUCION IMSS	1
05	GUSTAVO A. MADERO	05-077	LOMA DE LA PALMA	05-077-1	LOMA DE LA PALMA	2
05	GUSTAVO A. MADERO	05-078	LOMAS DE CUAUTEPEC	05-078-1	LOMAS DE CUAUTEPEC	2
05	GUSTAVO A. MADERO	05-079	MAGDALENA DE LAS SALINAS	05-079-1	MAGDALENA DE LAS SALINAS	1
05	GUSTAVO A. MADERO	05-080	MALACATES	05-080-1	MALACATES	3
05	GUSTAVO A. MADERO	05-081	MALINCHE	05-081-1	MALINCHE	3
05	GUSTAVO A. MADERO	05-082	MARTIN CARRERA - LA DINAMITA	05-082-1	MARTIN CARRERA	3
05	GUSTAVO A. MADERO	05-083	MARTIRES DE RIO BLANCO	05-083-1	MARTIRES DE RIO BLANCO	4
05	GUSTAVO A. MADERO	05-084	NUEVA ATZACOALCO	05-084-1	NUEVA ATZACOALCO	8
05	GUSTAVO A. MADERO	05-085	NUEVA INDUSTRIAL VALLEJO	05-085-1	NUEVA INDUSTRIAL VALLEJO	2
05	GUSTAVO A. MADERO	05-086	NUEVA TENOCHTITLAN	05-086-1	NUEVA TENOCHTITLAN	2
05	GUSTAVO A. MADERO	05-087	NUEVA VALLEJO	05-087-1	NUEVA VALLEJO	4
05	GUSTAVO A. MADERO	05-088	NUEVA VALLEJO NORTE	05-088-1	NUEVA VALLEJO NORTE	1
05	GUSTAVO A. MADERO	05-089	PALMATITLA	05-089-1	PALMATITLA	1
05	GUSTAVO A. MADERO	05-090	PANAMERICANA	05-090-1	PANAMERICANA	3
05	GUSTAVO A. MADERO	05-091	PARQUE METROPOLITANO	05-091-1	PARQUE METROPOLITANO	6
05	GUSTAVO A. MADERO	05-092	PROGRESO NACIONAL			9
				05-092-1	PROGRESO NACIONAL ORIENTE	6
				05-092-2	PROGRESO NACIONAL PONIENTE	3

ESTADISTICA DE LA ELECCION DE COMITES VECINALES DEL DISTRITO FEDERAL DE 1999

NUMERO DE PLANILLAS REGISTRADAS POR DEMARCAACION TERRITORIAL, UNIDAD TERRITORIAL Y COMITE VECINAL

DEM. TERRITORIAL		UNIDAD TERRITORIAL		COMITE VECINAL		NUMERO DE PLANILLAS REGISTRADAS
CV	NOMBRE	CLAVE	NOMBRE	CLAVE	NOMBRE	
05	GUSTAVO A. MADERO	05-093	PROVIDENCIA			6
				05-093-1	PROVIDENCIA ORIENTE	3
				05-093-2	PROVIDENCIA PONIENTE	3
05	GUSTAVO A. MADERO	05-094	PUEBLO CUAUTEPEC EL ALTO	05-094-1	PUEBLO CUAUTEPEC EL ALTO	3
05	GUSTAVO A. MADERO	05-095	PUEBLO SAN BARTOLO ATEPEHUACAN	05-095-1	PUEBLO SAN BARTOLO ATEPEHUACAN	3
05	GUSTAVO A. MADERO	05-096	PUEBLO SAN JUAN DE ARAGON	05-096-1	PUEBLO SAN JUAN DE ARAGON	6
05	GUSTAVO A. MADERO	05-097	PUEBLO SAN PEDRO ZACATENCO	05-097-1	PUEBLO SAN PEDRO ZACATENCO	2
05	GUSTAVO A. MADERO	05-098	PUEBLO SANTA ISABEL TOLA	05-098-1	PUEBLO SANTA ISABEL TOLA	4
05	GUSTAVO A. MADERO	05-099	RESIDENCIAL DE ACUEDUCTO DE GUADALUPE	05-099-1	RESIDENCIAL DE ACUEDUCTO DE GUADALUPE	2
05	GUSTAVO A. MADERO	05-100	RESIDENCIAL ZACATENCO	05-100-1	RESIDENCIAL ZACATENCO	3
05	GUSTAVO A. MADERO	05-101	SALVADOR DIAZ MIRON	05-101-1	SALVADOR DIAZ MIRON	3
05	GUSTAVO A. MADERO	05-102	SAN ANTONIO	05-102-1	SAN ANTONIO	2
05	GUSTAVO A. MADERO	05-103	SAN FELIPE DE JESUS			13
				05-103-1	SAN FELIPE DE JESUS NORTE	4
				05-103-2	SAN FELIPE DE JESUS ORIENTE	4
				05-103-3	SAN FELIPE DE JESUS PONIENTE	5
05	GUSTAVO A. MADERO	05-104	SAN JOSE DE LA ESCALERA	05-104-1	SAN JOSE DE LA ESCALERA	3
05	GUSTAVO A. MADERO	05-105	SAN JOSE TICOMAN	05-105-1	SAN JOSE TICOMAN	4
05	GUSTAVO A. MADERO	05-106	SAN PEDRO EL CHICO	05-106-1	SAN PEDRO EL CHICO	3
05	GUSTAVO A. MADERO	05-107	SANTA MARIA TICOMAN	05-107-1	SANTA MARIA TICOMAN	5
05	GUSTAVO A. MADERO	05-108	SANTA ROSA	05-108-1	SANTA ROSA	3
05	GUSTAVO A. MADERO	05-109	SANTIAGO ATEPETLAC	05-109-1	SANTIAGO ATEPETLAC	4
05	GUSTAVO A. MADERO	05-110	SECTOR 32 SAN JUAN DE ARAGON	05-110-1	SECTOR 32 SAN JUAN DE ARAGON	2
05	GUSTAVO A. MADERO	05-111	SOLIDARIDAD NACIONAL	05-111-1	SOLIDARIDAD NACIONAL	2
05	GUSTAVO A. MADERO	05-112	TABLAS DE SAN AGUSTIN	05-112-1	TABLAS DE SAN AGUSTIN	3
05	GUSTAVO A. MADERO	05-113	TEPEYAC INSURGENTES	05-113-1	TEPEYAC INSURGENTES	2
05	GUSTAVO A. MADERO	05-114	TICOMAN	05-114-1	TICOMAN	5
05	GUSTAVO A. MADERO	05-115	TLALPEXCO	05-115-1	TLALPEXCO	4
05	GUSTAVO A. MADERO	05-116	TRES ESTRELLAS	05-116-1	TRES ESTRELLAS	3
05	GUSTAVO A. MADERO	05-117	TRIUNFO DE LA REPUBLICA	05-117-1	TRIUNFO DE LA REPUBLICA	2
05	GUSTAVO A. MADERO	05-118	UH ACUEDUCTO DE GUADALUPE	05-118-1	UH ACUEDUCTO DE GUADALUPE	5
05	GUSTAVO A. MADERO	05-119	UH ATZACOALCO CTM	05-119-1	UH ATZACOALCO CTM	4
05	GUSTAVO A. MADERO	05-120	UH CTM ARAGON	05-120-1	UH CTM ARAGON	3
05	GUSTAVO A. MADERO	05-121	UH CTM EL RISCO	05-121-1	UH CTM EL RISCO	3
05	GUSTAVO A. MADERO	05-122	UH EL ARBOLILLO I	05-122-1	UH EL ARBOLILLO I	2
05	GUSTAVO A. MADERO	05-123	UH EL ARBOLILLO II	05-123-1	UH EL ARBOLILLO II	5
05	GUSTAVO A. MADERO	05-124	UH EL COYOL	05-124-1	UH EL COYOL	3
05	GUSTAVO A. MADERO	05-125	UH FOVISSSTE ARAGON	05-125-1	UH FOVISSSTE ARAGON	4
05	GUSTAVO A. MADERO	05-126	UH INDECO	05-126-1	UH INDECO	4
05	GUSTAVO A. MADERO	05-127	UH INFONAVIT SAN JUAN DE ARAGON	05-127-1	UH INFONAVIT SAN JUAN DE ARAGON	2
05	GUSTAVO A. MADERO	05-128	UH JOSE MARIA MORELOS Y PAVON II	05-128-1	UH JOSE MARIA MORELOS Y PAVON II	3
05	GUSTAVO A. MADERO	05-129	UH JOSE MARIA MORELOS - EDUARDO MOLINA	05-129-1	UH JOSE MARIA MORELOS - EDUARDO MOLINA	3
05	GUSTAVO A. MADERO	05-130	UH LA CUCHILLA	05-130-1	LA CUCHILLA	3
05	GUSTAVO A. MADERO	05-131	UH LINDAVISTA VALLEJO NORTE	05-131-1	UH LINDAVISTA VALLEJO NORTE	3
05	GUSTAVO A. MADERO	05-132	UH LINDAVISTA VALLEJO	05-132-1	UH LINDAVISTA VALLEJO	2
05	GUSTAVO A. MADERO	05-133	UH NARCISO BASSOLS	05-133-1	UH NARCISO BASSOLS	3
05	GUSTAVO A. MADERO	05-134	UH SAN JUAN DE ARAGON 1A SECCION			7
				05-134-1	UH SAN JUAN DE ARAGON 1A SECCION NORTE	4
				05-134-2	UH SAN JUAN DE ARAGON 1A SECCION SUR	3
05	GUSTAVO A. MADERO	05-135	UH SAN JUAN DE ARAGON 1A SECCION NORTE	05-135-1	UH SAN JUAN DE ARAGON 2A SECCION	5
05	GUSTAVO A. MADERO	05-136	UH SAN JUAN DE ARAGON 1A SECCION SUR	05-136-1	UH SAN JUAN DE ARAGON 3A SECCION	4
05	GUSTAVO A. MADERO	05-137	UH SAN JUAN DE ARAGON 2A SECCION			7
				05-137-1	UH SAN JUAN DE ARAGON 4A Y 5A SECCION NORTE	4
				05-137-2	UH SAN JUAN DE ARAGON 4A Y 5A SECCION SUR	3
05	GUSTAVO A. MADERO	05-138	UH SAN JUAN DE ARAGON 3A SECCION	05-138-1	UH SAN JUAN DE ARAGON 6A SECCION	3
05	GUSTAVO A. MADERO	05-139	UH SAN JUAN DE ARAGON 4A Y 5A SECCION	05-139-1	UH SAN JUAN DE ARAGON 7A SECCION	7

ESTADISTICA DE LA ELECCION DE COMITES VECINALES DEL DISTRITO FEDERAL DE 1999

NUMERO DE PLANILLAS REGISTRADAS POR DEMARCAACION TERRITORIAL, UNIDAD TERRITORIAL Y COMITE VECINAL

DEM. TERRITORIAL		UNIDAD TERRITORIAL			COMITE VECINAL		NUMERO DE PLANILLAS REGISTRADAS
CV	NOMBRE	CLAVE	NOMBRE	CLAVE	NOMBRE		
05	GUSTAVO A. MADERO	05-140	UH SAN JUAN DE ARAGON 6A SECCION	05-140-1	UH VALLEJO LA PATERA	3	
05	GUSTAVO A. MADERO	05-141	UH SAN JUAN DE ARAGON 7A SECCION	05-141-1	UH VILLA ARAGON	3	
05	GUSTAVO A. MADERO	05-142	UH VALLEJO LA PATERA	05-142-1	VALLE DE TEPEYAC	1	
05	GUSTAVO A. MADERO	05-143	UH VILLA ARAGON	05-143-1	VALLEJO	6	
05	GUSTAVO A. MADERO	05-144	VALLE DE TEPEYAC	05-144-1	VASCO DE QUIROGA	3	
05	GUSTAVO A. MADERO	05-145	VALLEJO	05-145-1	VISTA HERMOSA	3	
05	GUSTAVO A. MADERO	05-146	VASCO DE QUIROGA	05-146-1	ZONA ESCOLAR ORIENTE	4	
05	GUSTAVO A. MADERO	05-147	VISTA HERMOSA	05-147-1	UH LA CUCHILLA	3	
05	GUSTAVO A. MADERO	05-148	ZONA ESCOLAR ORIENTE	05-148-1	UH INFONAVIT LORETO FAVELA	2	
05	TOTAL DE GUSTAVO A. MADERO		148		164	524	

ESTADISTICA DE LA ELECCION DE COMITES VECINALES DEL DISTRITO FEDERAL DE 1999

NUMERO DE PLANILLAS REGISTRADAS POR DEMARCAACION TERRITORIAL, UNIDAD TERRITORIAL Y COMITE VECINAL

DEM. TERRITORIAL		UNIDAD TERRITORIAL		COMITE VECINAL		NUMERO DE PLANILLAS REGISTRADAS
CV	NOMBRE	CLAVE	NOMBRE	CLAVE	NOMBRE	
06	IZTACALCO	06-001	AGRICOLA ORIENTAL			14
				06-001-1	AGRICOLA ORIENTAL CENTRO	5
				06-001-2	AGRICOLA ORIENTAL ORIENTE	4
				06-001-3	AGRICOLA ORIENTAL PONIENTE	3
				06-001-4	U.H. INDECO	2
06	IZTACALCO	06-002	AMPLIACION IMPI LOS PICOS	06-002-1	AMPLIACION IMPI LOS PICOS	2
06	IZTACALCO	06-003	BARRIO DE LOS REYES	06-003-1	BARRIO DE LOS REYES	4
06	IZTACALCO	06-004	BARRIO DE SANTIAGO NORTE	06-004-1	BARRIO DE SANTIAGO NORTE	2
06	IZTACALCO	06-005	BARRIO LA SANTA CRUZ	06-005-1	BARRIO LA SANTA CRUZ	2
06	IZTACALCO	06-006	BARRIO SAN FRANCISCO XICALTONGO	06-006-1	BARRIO SAN FRANCISCO XICALTONGO	2
06	IZTACALCO	06-007	BARRIO SAN PEDRO	06-007-1	BARRIO SAN PEDRO	3
06	IZTACALCO	06-008	BARRIO SANTIAGO SUR	06-008-1	BARRIO SANTIAGO SUR	1
06	IZTACALCO	06-009	CARLOS ZAPATA VELA	06-009-1	CARLOS ZAPATA VELA	2
06	IZTACALCO	06-010	COYUYA FRACCIONAMIENTO	06-010-1	COYUYA FRACCIONAMIENTO	2
06	IZTACALCO	06-011	CUCHILLA AGRICOLA ORIENTAL	06-011-1	CUCHILLA AGRICOLA ORIENTAL	2
06	IZTACALCO	06-012	EL RODEO	06-012-1	EL RODEO	5
06	IZTACALCO	06-013	EX EJIDO DE LA MAGDALENA MIXHUCA	06-013-1	EX EJIDO DE LA MAGDALENA MIXHUCA	2
06	IZTACALCO	06-014	FLORES MAGON	06-014-1	FLORES MAGON	2
06	IZTACALCO	06-015	FRACCIONAMIENTO BENITO JUAREZ	06-015-1	FRACCIONAMIENTO BENITO JUAREZ	6
06	IZTACALCO	06-016	GABRIEL RAMOS MILLAN	06-016-1	GABRIEL RAMOS MILLAN	3
06	IZTACALCO	06-017	GABRIEL RAMOS MILLAN TLACOTAL	06-017-1	GABRIEL RAMOS MILLAN TLACOTAL	4
06	IZTACALCO	06-018	GRANJAS MEXICO			8
				06-018-1	GRANJAS MEXICO ORIENTE	2
				06-018-2	GRANJAS MEXICO PONIENTE	6
06	IZTACALCO	06-019	INFONAVIT IZTACALCO LOS PICOS UNIDAD			6
				06-019-1	INFONAVIT IZTACALCO UNIDAD SUR	3
				06-019-2	INFONAVIT IZTACALCOUNIDAD NORTE	3
06	IZTACALCO	06-020	JARDINES TECMA	06-020-1	JARDINES TECMA	3
06	IZTACALCO	06-021	JUVENTINO ROSAS	06-021-1	JUVENTINO ROSAS	8
06	IZTACALCO	06-022	LA ASUNCION BARRIO	06-022-1	LA ASUNCION BARRIO	2
06	IZTACALCO	06-023	LA CRUZ COYUYA	06-023-1	LA CRUZ COYUYA	2
06	IZTACALCO	06-024	LOS PICOS IZTACALCO SECCION 2 A	06-024-1	LOS PICOS IZTACALCO SECCION 2 A	2
06	IZTACALCO	06-025	LOS PICOS SECCION 1 B	06-025-1	LOS PICOS SECCION 1 B	2
06	IZTACALCO	06-026	MAESTROS DE IZTACALCO	06-026-1	MAESTROS DE IZTACALCO	2
06	IZTACALCO	06-027	MILITAR MARTE - REFORMA IZTACCIHUATL SUR			4
				06-027-1	MILITAR MARTE	1
				06-027-2	REFORMA IZTACCIHUATL SUR	3
06	IZTACALCO	06-028	NUEVA SANTA ANITA	06-028-1	NUEVA SANTA ANITA	2
06	IZTACALCO	06-029	PANTITLAN			10
				06-029-1	PANTITLAN CENTRO	4
				06-029-2	PANTITLAN ORIENTE	4
				06-029-3	PANTITLAN PONIENTE	2
06	IZTACALCO	06-030	PICOS IZTACALCO	06-030-1	PICOS IZTACALCO	3
06	IZTACALCO	06-031	RAMOS MILLAN			11
				06-031-1	RAMOS MILLAN BRAMADERO NORTE	3
				06-031-2	RAMOS MILLAN BRAMADERO SUR	3
				06-031-3	RAMOS MILLAN Y CUCHILLA RAMOS MILLAN	5
06	IZTACALCO	06-032	REFORMA IZTACCIHUATL NORTE	06-032-1	REFORMA IZTACCIHUATL NORTE	3
06	IZTACALCO	06-033	SAN MIGUEL, BARRIO	06-033-1	SAN MIGUEL, BARRIO	2
06	IZTACALCO	06-034	SANTA ANITA	06-034-1	SANTA ANITA	6
06	IZTACALCO	06-035	TLAZINTLA	06-035-1	TLAZINTLA BARRIO	3
06	IZTACALCO	06-036	U H AGUA CALIENTE II	06-036-1	U H AGUA CALIENTE II	3
06	IZTACALCO	06-037	U H BARRIO DE SANTIAGO	06-037-1	U H BARRIO DE SANTIAGO	3
06	IZTACALCO	06-038	U H BELISARIO DOMINGUEZ	06-038-1	U H BELISARIO DOMINGUEZ	3
06	IZTACALCO	06-039	U H HERMANOS BLANCAS	06-039-1	U H HERMANOS BLANCAS	2
06	IZTACALCO	06-040	U H IGNACIO ZARAGOZA	06-040-1	U H IGNACIO ZARAGOZA	2

ESTADISTICA DE LA ELECCION DE COMITES VECINALES DEL DISTRITO FEDERAL DE 1999**NUMERO DE PLANILLAS REGISTRADAS POR DEMARCAACION TERRITORIAL,
UNIDAD TERRITORIAL Y COMITE VECINAL**

DEM. TERRITORIAL		UNIDAD TERRITORIAL		COMITE VECINAL		NUMERO DE PLANILLAS REGISTRADAS
CV	NOMBRE	CLAVE	NOMBRE	CLAVE	NOMBRE	
06	IZTACALCO	06-041	U H LA ROSA	06-041-1	U H LA ROSA	1
06	IZTACALCO	06-042	U. H. 5 DE DICIEMBRE	06-042-1	U. H. 5 DE DICIEMBRE	1
06	IZTACALCO	06-043	UH SUR 20	06-043-1	UH SUR 20	4
06	IZTACALCO	06-044	UNIDAD MUJERES ILUSTRES	06-044-1	UNIDAD MUJERES ILUSTRES	3
06	IZTACALCO	06-045	VIADUCTO PIEDAD IZTACALCO	06-045-1	VIADUCTO PIEDAD IZTACALCO	1
06	IZTACALCO	06-046	ZAPOTLA	06-046-1	ZAPOTLA	3
06	TOTAL DE IZTACALCO		46		58	163

ESTADISTICA DE LA ELECCION DE COMITES VECINALES DEL DISTRITO FEDERAL DE 1999

NUMERO DE PLANILLAS REGISTRADAS POR DEMARCACION TERRITORIAL, UNIDAD TERRITORIAL Y COMITE VECINAL

DEM. TERRITORIAL		UNIDAD TERRITORIAL		COMITE VECINAL		NUMERO DE PLANILLAS REGISTRADAS
CV	NOMBRE	CLAVE	NOMBRE	CLAVE	NOMBRE	
07	IZTAPALAPA	07-001	BA AMP SAN MIGUEL	07-001-1	BA AMP SAN MIGUEL	3
07	IZTAPALAPA	07-002	ALVARO OBREGON	07-002-1	ALVARO OBREGON	4
07	IZTAPALAPA	07-003	AMP EL TRIUNFO	07-003-1	AMP EL TRIUNFO	3
07	IZTAPALAPA	07-004	AMP RICARDO FLORES MAGON	07-004-1	AMP RICARDO FLORES MAGON	4
07	IZTAPALAPA	07-005	AMP SANTA MARTHA ACATITLA	07-005-1	AMP SANTA MARTHA ACATITLA	6
07	IZTAPALAPA	07-006	AMP SINATEL	07-006-1	AMP SINATEL	1
07	IZTAPALAPA	07-007	AMP VERACRUZANA	07-007-1	AMP VERACRUZANA	2
07	IZTAPALAPA	07-008	AMP Z U SANTA MARIA AZTAHUACAN	07-008-1	AMP Z U SANTA MARIA AZTAHUACAN	2
07	IZTAPALAPA	07-009	AMPLIACION EMILIANO ZAPATA	07-009-1	AMPLIACION EMILIANO ZAPATA	5
07	IZTAPALAPA	07-010	AÑO DE JUAREZ	07-010-1	AÑO DE JUAREZ	2
07	IZTAPALAPA	07-011	APATLACO	07-011-1	APATLACO	6
07	IZTAPALAPA	07-013	BANJIDAL	07-013-1	BANJIDAL	2
07	IZTAPALAPA	07-014	BARRIO DE LA ASUNCION	07-014-1	BARRIO DE LA ASUNCION	3
07	IZTAPALAPA	07-015	BARRIO DE SAN MIGUEL	07-015-1	BARRIO DE SAN MIGUEL	6
07	IZTAPALAPA	07-016	BARRIO DE SANTA BARBARA	07-016-1	BARRIO DE SANTA BARBARA	8
07	IZTAPALAPA	07-017	BARRIO GUADALUPE	07-017-1	BARRIO GUADALUPE	7
07	IZTAPALAPA	07-018	BARRIO SAN ANTONIO	07-018-1	BARRIO SAN ANTONIO	6
07	IZTAPALAPA	07-019	BARRIO SAN ANTONIO CULHUACAN	07-019-1	BARRIO SAN ANTONIO CULHUACAN	3
07	IZTAPALAPA	07-020	BARRIO SAN IGNACIO	07-020-1	BARRIO SAN IGNACIO	4
07	IZTAPALAPA	07-021	BARRIO SAN JOSE	07-021-1	BARRIO SAN JOSE	2
07	IZTAPALAPA	07-022	BARRIO SAN LORENZO TEZONCO	07-022-1	BARRIO SAN LORENZO TEZONCO	5
07	IZTAPALAPA	07-023	BARRIO SAN LUCAS	07-023-1	BARRIO SAN LUCAS	6
07	IZTAPALAPA	07-024	BARRIO SAN PABLO	07-024-1	BARRIO SAN PABLO	4
07	IZTAPALAPA	07-025	BARRIO SAN PEDRO	07-025-1	BARRIO SAN PEDRO	3
07	IZTAPALAPA	07-026	BARRIO SAN SIMON CULHUACAN	07-026-1	BARRIO SAN SIMON CULHUACAN	3
07	IZTAPALAPA	07-027	BARRIO TULA	07-027-1	BARRIO TULA	4
07	IZTAPALAPA	07-028	BUENAVISTA.	07-028-1	BUENAVISTA.	5
07	IZTAPALAPA	07-029	CAMPESTRE ESTRELLA	07-029-1	CAMPESTRE ESTRELLA	1
07	IZTAPALAPA	07-030	CARLOS HANK GONZALEZ	07-030-1	CARLOS HANK GONZALEZ	4
07	IZTAPALAPA	07-031	CASA BLANCA	07-031-1	CASA BLANCA	3
07	IZTAPALAPA	07-032	CERRO DE LA ESTRELLA	07-032-1	CERRO DE LA ESTRELLA	3
07	IZTAPALAPA	07-033	CHINAMPAC DE JUAREZ	07-033-1	CHINAMPAC DE JUAREZ	6
07	IZTAPALAPA	07-034	CITLALI	07-034-1	CITLALI	6
07	IZTAPALAPA	07-035	CONJ HAB XOPA	07-035-1	CONJ HAB XOPA	2
07	IZTAPALAPA	07-036	CONSEJO AGRARISTA MEXICANO	07-036-1	CONSEJO AGRARISTA MEXICANO	4
07	IZTAPALAPA	07-037	CONSTITUCION DE 1917	07-037-1	CONSTITUCION DE 1917	6
07	IZTAPALAPA	07-038	DESARROLLO URBANO QUETZALCOATL			12
				07-038-1	DESARROLLO URBANO QUETZALCOATL NORTE	6
				07-038-2	DESARROLLO URBANO QUETZALCOATL SUR	6
07	IZTAPALAPA	07-039	DR ALFONSO ORTIZ TIRADO	07-039-1	DR ALFONSO ORTIZ TIRADO	2
07	IZTAPALAPA	07-040	EJERCITO DE AGUA PRIETA	07-040-1	EJERCITO DE AGUA PRIETA	4
07	IZTAPALAPA	07-041	EJIDAL SANTA MARIA AZTAHUACAN	07-041-1	EJIDAL SANTA MARIA AZTAHUACAN	4
07	IZTAPALAPA	07-042	EL EDEN	07-042-1	EL EDEN	2
07	IZTAPALAPA	07-043	EL MANTO	07-043-1	EL MANTO	3
07	IZTAPALAPA	07-044	EL MIRADOR	07-044-1	EL MIRADOR	5
07	IZTAPALAPA	07-045	EL MOLINO	07-045-1	EL MOLINO	3
07	IZTAPALAPA	07-046	EL MOLINO IZTAPALAPA	07-046-1	EL MOLINO IZTAPALAPA	3
07	IZTAPALAPA	07-047	EL PARAISO	07-047-1	EL PARAISO	6
07	IZTAPALAPA	07-048	EL PRADO	07-048-1	EL PRADO	1
07	IZTAPALAPA	07-049	EL RETOÑO	07-049-1	EL RETOÑO	4
07	IZTAPALAPA	07-050	EL RODEO	07-050-1	EL RODEO	2
07	IZTAPALAPA	07-051	EL ROSARIO	07-051-1	EL ROSARIO	3
07	IZTAPALAPA	07-052	EL SANTUARIO	07-052-1	EL SANTUARIO	4
07	IZTAPALAPA	07-053	EL SIFON	07-053-1	EL SIFON	5
07	IZTAPALAPA	07-054	EL TRIUNFO	07-054-1	EL TRIUNFO	3
07	IZTAPALAPA	07-055	EL VERGEL	07-055-1	EL VERGEL	1

ESTADISTICA DE LA ELECCION DE COMITES VECINALES DEL DISTRITO FEDERAL DE 1999

NUMERO DE PLANILLAS REGISTRADAS POR DEMARCAACION TERRITORIAL, UNIDAD TERRITORIAL Y COMITE VECINAL

DEM. TERRITORIAL		UNIDAD TERRITORIAL		COMITE VECINAL		NUMERO DE PLANILLAS REGISTRADAS
CV	NOMBRE	CLAVE	NOMBRE	CLAVE	NOMBRE	
07	IZTAPALAPA	07-056	EMPERADOR CACAMA	07-056-1	EMPERADOR CACAMA	4
07	IZTAPALAPA	07-057	ESCUADRON 201	07-057-1	ESCUADRON 201	7
07	IZTAPALAPA	07-058	U.H. FAVESEDENA	07-058-1	U.H. FAVE SEDENA	1
07	IZTAPALAPA	07-059	ESTRELLA CULHUACAN	07-059-1	ESTRELLA CULHUACAN	5
07	IZTAPALAPA	07-060	ESTRELLA DEL SUR	07-060-1	ESTRELLA DEL SUR	5
07	IZTAPALAPA	07-061	FRACCIONAMIENTO COLONIAL IZTAPALAPA	07-061-1	FRACCIONAMIENTO COLONIAL IZTAPALAPA	3
07	IZTAPALAPA	07-062	FRACCIONAMIENTO REAL DEL MORAL	07-062-1	FRACCIONAMIENTO REAL DEL MORAL	1
07	IZTAPALAPA	07-063	FRANCISCO VILLA	07-063-1	FRANCISCO VILLA	2
07	IZTAPALAPA	07-064	FUEGO NUEVO	07-064-1	FUEGO NUEVO	4
07	IZTAPALAPA	07-065	GRANJAS ESMERALDA	07-065-1	GRANJAS ESMERALDA	1
07	IZTAPALAPA	07-066	GRANJAS ESTRELLA	07-066-1	GRANJAS ESTRELLA	4
07	IZTAPALAPA	07-067	GRANJAS SAN ANTONIO	07-067-1	GRANJAS SAN ANTONIO	4
07	IZTAPALAPA	07-068	GUADALUPE DEL MORAL	07-068-1	GUADALUPE DEL MORAL	5
07	IZTAPALAPA	07-069	HEROES DE CHURUBUSCO	07-069-1	HEROES DE CHURUBUSCO	4
07	IZTAPALAPA	07-070	HUITZICO	07-070-1	HUITZICO	2
07	IZTAPALAPA	07-071	INSURGENTES	07-071-1	INSURGENTES	4
07	IZTAPALAPA	07-072	IXTLAHUACAN	07-072-1	IXTLAHUACAN	3
07	IZTAPALAPA	07-073	JACARANDAS	07-073-1	JACARANDAS	3
07	IZTAPALAPA	07-074	JARDINES DE SAN LORENZO TEZONCO	07-074-1	JARDINES DE SAN LORENZO TEZONCO	7
07	IZTAPALAPA	07-075	JARDINES DE CHURUBUSCO	07-075-1	JARDINES DE CHURUBUSCO	2
07	IZTAPALAPA	07-076	JOSE LOPEZ PORTILLO	07-076-1	JOSE LOPEZ PORTILLO	7
07	IZTAPALAPA	07-077	JUAN ESCUTIA	07-077-1	JUAN ESCUTIA	7
07	IZTAPALAPA	07-078	JUSTO SIERRA	07-078-1	JUSTO SIERRA	2
07	IZTAPALAPA	07-079	LA CAÑADA EL POTRERO	07-079-1	LA CAÑADA EL POTRERO	5
07	IZTAPALAPA	07-080	LA ERA	07-080-1	LA ERA	2
07	IZTAPALAPA	07-081	LA ESPERANZA	07-081-1	LA ESPERANZA	5
07	IZTAPALAPA	07-082	LA NUEVA ROSITA	07-082-1	LA NUEVA ROSITA	2
07	IZTAPALAPA	07-083	LA PLANTA	07-083-1	LA PLANTA	5
07	IZTAPALAPA	07-084	LA POLVORILLA	07-084-1	LA POLVORILLA	3
07	IZTAPALAPA	07-085	LAS PEÑAS	07-085-1	LAS PEÑAS	2
07	IZTAPALAPA	07-086	LEYES DE REFORMA 1ª SECC.	07-086-1	LEYES DE REFORMA 1ª SECC.	5
07	IZTAPALAPA	07-087	LEYES DE REFORMA 2ª SECC.	07-087-1	LEYES DE REFORMA 2ª SECC.	5
07	IZTAPALAPA	07-088	LEYES DE REFORMA 3ª SECC.	07-088-1	LEYES DE REFORMA 3ª SECC.	5
07	IZTAPALAPA	07-089	LOMAS DE SAN LORENZO II	07-089-1	LOMAS DE SAN LORENZO II	7
07	IZTAPALAPA	07-090	LOMAS DE SANTA CRUZ MEYEHUALCO	07-090-1	LOMAS DE SANTA CRUZ MEYEHUALCO	3
07	IZTAPALAPA	07-091	LOMAS DE ZARAGOZA	07-091-1	LOMAS DE ZARAGOZA	2
07	IZTAPALAPA	07-092	LOMAS ESTRELLA	07-092-1	LOMAS ESTRELLA	4
07	IZTAPALAPA	07-093	LOMAS LA ESTANCIA	07-093-1	LOMAS LA ESTANCIA	3
07	IZTAPALAPA	07-094	LOS ANGELES	07-094-1	LOS ANGELES	3
07	IZTAPALAPA	07-095	LOS ANGELES APANOAYA	07-095-1	LOS ANGELES APANOAYA	4
07	IZTAPALAPA	07-096	MIGUEL DE LA MADRID	07-096-1	MIGUEL DE LA MADRID	7
07	IZTAPALAPA	07-097	MINERVA	07-097-1	MINERVA	2
07	IZTAPALAPA	07-098	MIRAVALLE	07-098-1	MIRAVALLE	4
07	IZTAPALAPA	07-099	MIXCOATL	07-099-1	MIXCOATL	2
07	IZTAPALAPA	07-100	MONTE ALBAN	07-100-1	MONTE ALBAN	2
07	IZTAPALAPA	07-101	PALMITAS	07-101-1	PALMITAS	5
07	IZTAPALAPA	07-102	PARAJE SAN JUAN	07-102-1	PARAJE SAN JUAN	5
07	IZTAPALAPA	07-103	PARAJE SAN JUAN 2ª AMP.	07-103-1	PARAJE SAN JUAN 2ª AMP.	3
07	IZTAPALAPA	07-104	PARAJE ZACATEPEC	07-104-1	PARAJE ZACATEPEC	4
07	IZTAPALAPA	07-105	PASEOS DE CHURUBUSCO	07-105-1	PASEOS DE CHURUBUSCO	6
07	IZTAPALAPA	07-106	PLAN DE IGUALA	07-106-1	PLAN DE IGUALA	3
07	IZTAPALAPA	07-107	PRESIDENTES DE MEXICO	07-107-1	PRESIDENTES DE MEXICO	4
07	IZTAPALAPA	07-108	PROGRESISTA	07-108-1	PROGRESISTA	4
07	IZTAPALAPA	07-109	PROGRESO DEL SUR	07-109-1	PROGRESO DEL SUR	3
07	IZTAPALAPA	07-110	PUEBLO ACULCO	07-110-1	PUEBLO ACULCO	5
07	IZTAPALAPA	07-111	PUEBLO DE SAN LORENZO TEZONCO	07-111-1	PUEBLO DE SAN LORENZO TEZONCO	5

ESTADISTICA DE LA ELECCION DE COMITES VECINALES DEL DISTRITO FEDERAL DE 1999

NUMERO DE PLANILLAS REGISTRADAS POR DEMARCAACION TERRITORIAL, UNIDAD TERRITORIAL Y COMITE VECINAL

DEM. TERRITORIAL		UNIDAD TERRITORIAL		COMITE VECINAL		NUMERO DE PLANILLAS REGISTRADAS
CV	NOMBRE	CLAVE	NOMBRE	CLAVE	NOMBRE	
07	IZTAPALAPA	07-112	PUEBLO LOS REYES CULHUACAN	07-112-1	PUEBLO LOS REYES CULHUACAN	2
07	IZTAPALAPA	07-113	PUEBLO MAGDALENA ATLAZOLPA	07-113-1	PUEBLO MAGDALENA ATLAZOLPA	4
07	IZTAPALAPA	07-114	PUEBLO MEXICALTZINGO	07-114-1	PUEBLO MEXICALTZINGO	2
07	IZTAPALAPA	07-115	PUEBLO SAN ANDRES TOMATLAN	07-115-1	PUEBLO SAN ANDRES TOMATLAN	3
07	IZTAPALAPA	07-116	PUEBLO SAN JUANICO NEXTIPAC	07-116-1	PUEBLO SAN JUANICO NEXTIPAC	5
07	IZTAPALAPA	07-117	PUEBLO SAN LORENZO XICOTENCATL	07-117-1	PUEBLO SAN LORENZO XICOTENCATL	1
07	IZTAPALAPA	07-118	PUEBLO SAN SEBASTIAN TECOLOXTITLAN	07-118-1	PUEBLO SAN SEBASTIAN TECOLOXTITLAN	4
07	IZTAPALAPA	07-119	PUEBLO DE SANTA CRUZ MEYEHUALCO	07-119-1	PUEBLO DE SANTA CRUZ MEYEHUALCO	5
07	IZTAPALAPA	07-120	PUEBLO DE SANTA MARIA AZTAHUACAN	07-120-1	PUEBLO DE SANTA MARIA AZTAHUACAN	5
07	IZTAPALAPA	07-121	PUEBLO SANTA MARTHA ACATITLA	07-121-1	PUEBLO SANTA MARTHA ACATITLA	4
07	IZTAPALAPA	07-122	PUEBLO SANTIAGO ACAHUALTEPEC	07-122-1	PUEBLO SANTIAGO ACAHUALTEPEC	3
07	IZTAPALAPA	07-123	PUNTE BLANCO	07-123-1	PUNTE BLANCO	6
07	IZTAPALAPA	07-124	PURISIMA ATLAZOLPA	07-124-1	PURISIMA ATLAZOLPA	2
07	IZTAPALAPA	07-125	REFORMA POLITICA	07-125-1	REFORMA POLITICA	4
07	IZTAPALAPA	07-126	RENOVACION	07-126-1	RENOVACION	2
07	IZTAPALAPA	07-127	RICARDO FLORES MAGON	07-127-1	RICARDO FLORES MAGON	4
07	IZTAPALAPA	07-128	RINCONADA DEL MOLINO	07-128-1	RINCONADA DEL MOLINO	3
07	IZTAPALAPA	07-129	SAN ANDRES TETEPILCO	07-129-1	SAN ANDRES TETEPILCO	5
07	IZTAPALAPA	07-130	SAN FRANCISCO APOLOCALCO	07-130-1	SAN FRANCISCO APOLOCALCO	4
07	IZTAPALAPA	07-131	SAN JOSE ACULCO	07-131-1	SAN JOSE ACULCO	3
07	IZTAPALAPA	07-132	SAN JOSE BUENAVISTA	07-132-1	SAN JOSE BUENAVISTA	6
07	IZTAPALAPA	07-133	SAN JUAN CERRO	07-133-1	SAN JUAN CERRO	3
07	IZTAPALAPA	07-134	SAN JUAN XALPA	07-134-1	SAN JUAN XALPA	4
07	IZTAPALAPA	07-136	SAN MIGUEL TEOTONGO SECCION RANCHO BAJO A	07-136-1	SAN MIGUEL TEOTONGO SECCION RANCHO BAJO AVISADERO	4
07	IZTAPALAPA	07-138	SAN MIGUEL TEOTONGO SECCION TORRES MERCED	07-138-1	SAN MIGUEL TEOTONGO SECCION TORRES MERCEDES	4
07	IZTAPALAPA	07-140	SAN MIGUEL TEOTONGO SECCION PALMAS GUADAL	07-140-1	SAN MIGUEL TEOTONGO SECCION PALMAS GUADALUPE	3
07	IZTAPALAPA	07-141	SAN PABLO I	07-141-1	SAN PABLO I	4
07	IZTAPALAPA	07-142	SAN PEDRO SIDERAL	07-142-1	SAN PEDRO SIDERAL	2
07	IZTAPALAPA	07-143	SANTA ISABEL INDUSTRIAL	07-143-1	SANTA ISABEL INDUSTRIAL	1
07	IZTAPALAPA	07-144	SANTA MARIA DEL MONTE	07-144-1	SANTA MARIA DEL MONTE	2
07	IZTAPALAPA	07-145	SANTA MARIA TOMATLAN	07-145-1	SANTA MARIA TOMATLAN	2
07	IZTAPALAPA	07-146	SANTA MARTHA ACATITLA SUR	07-146-1	SANTA MARTHA ACATITLA SUR	5
07	IZTAPALAPA	07-147	SANTIAGO ACAHUALTEPEC 1ª AMP	07-147-1	SANTIAGO ACAHUALTEPEC 1ª AMP	3
07	IZTAPALAPA	07-148	SANTIAGO ACAHUALTEPEC 2ª AMP	07-148-1	SANTIAGO ACAHUALTEPEC 2ª AMP	4
07	IZTAPALAPA	07-149	SECTOR POPULAR	07-149-1	SECTOR POPULAR	5
07	IZTAPALAPA	07-150	SINATEL	07-150-1	SINATEL	2
07	IZTAPALAPA	07-151	TENORIOS	07-151-1	TENORIOS	3
07	IZTAPALAPA	07-152	TEPALCATES	07-152-1	TEPALCATES	3
07	IZTAPALAPA	07-153	TORRES DEL POTRERO	07-153-1	TORRES DEL POTRERO	3
07	IZTAPALAPA	07-154	TRIANGULO	07-154-1	TRIANGULO	2
07	IZTAPALAPA	07-155	TRIANGULO DE LAS AGUJAS	07-155-1	TRIANGULO DE LAS AGUJAS	2
07	IZTAPALAPA	07-156	U H ARTICULO 4TO CONSTITUCIONAL	07-156-1	U H ARTICULO 4TO CONSTITUCIONAL	2
07	IZTAPALAPA	07-157	U H CABEZA DE JUAREZ V	07-157-1	U H CABEZA DE JUAREZ V	2
07	IZTAPALAPA	07-158	U H CUCHILLAS DEL MORAL	07-158-1	U H CUCHILLAS DEL MORAL	3
07	IZTAPALAPA	07-159	U H EJERCITO CONSTITUCIONALISTA S M III	07-159-1	U H EJERCITO CONSTITUCIONALISTA S M III	7
07	IZTAPALAPA	07-160	U H EJERCITO DE ORIENTE	07-160-1	U H EJERCITO DE ORIENTE	3
07	IZTAPALAPA	07-161	U H EJERCITO DE ORIENTE ZONA PEÑON	07-161-1	U H EJERCITO DE ORIENTE ZONA PEÑON	6
07	IZTAPALAPA	07-162	U H ERMITA ZARAGOZA	07-162-1	U H ERMITA ZARAGOZA	7
07	IZTAPALAPA	07-163	U H FRENTE 10	07-163-1	U H FRENTE 10	2
07	IZTAPALAPA	07-164	U H FRENTE 6 Y 7	07-164-1	U H FRENTE 6 Y 7	4
07	IZTAPALAPA	07-165	U H FRENTE 8	07-165-1	U H FRENTE 8	3
07	IZTAPALAPA	07-166	U H FRENTE 9	07-166-1	U H FRENTE 9	2
07	IZTAPALAPA	07-167	U H GUELATAO DE JUAREZ I Y II - 3131	07-167-1	U H GUELATAO DE JUAREZ I Y II - 3131	3
07	IZTAPALAPA	07-168	U H IGNACIO ZARAGOZA	07-168-1	U H IGNACIO ZARAGOZA	3
07	IZTAPALAPA	07-169	U H LA COLMENA	07-169-1	U H LA COLMENA	4
07	IZTAPALAPA	07-170	U H LA VALENCIANA	07-170-1	U H LA VALENCIANA	1

ESTADISTICA DE LA ELECCION DE COMITES VECINALES DEL DISTRITO FEDERAL DE 1999

NUMERO DE PLANILLAS REGISTRADAS POR DEMARCAACION TERRITORIAL, UNIDAD TERRITORIAL Y COMITE VECINAL

DEM. TERRITORIAL		UNIDAD TERRITORIAL		COMITE VECINAL		NUMERO DE PLANILLAS REGISTRADAS
CV	NOMBRE	CLAVE	NOMBRE	CLAVE	NOMBRE	
07	IZTAPALAPA	07-171	U H JONGITUD BARRIOS	07-171-1	U H JONGITUD BARRIOS	2
07	IZTAPALAPA	07-172	U H LOS PICOS VI B	07-172-1	U H LOS PICOS VI B	2
07	IZTAPALAPA	07-173	U H SAN LORENZO TEZONCO II	07-173-1	U H SAN LORENZO TEZONCO II	3
07	IZTAPALAPA	07-174	U H SOLIDARIDAD EL SALADO	07-174-1	U H SOLIDARIDAD EL SALADO	4
07	IZTAPALAPA	07-175	U H STA CRUZ MEYEHUALCO	07-175-1	U H STA CRUZ MEYEHUALCO	6
07	IZTAPALAPA	07-176	U H TECNICOS Y MANUALES	07-176-1	U H TECNICOS Y MANUALES	3
07	IZTAPALAPA	07-177	U H VICENTE GUERRERO			20
				07-177-1	U H VICENTE GUERRERO NORTE	5
				07-177-2	U H VICENTE GUERRERO SUPER MANZANA 1 Y 2	5
				07-177-3	U H VICENTE GUERRERO SUPER MANZANA 5	4
				07-177-4	U H VICENTE GUERRERO SUPER MANZANA 6	2
				07-177-5	U H VICENTE GUERRERO SUR	4
07	IZTAPALAPA	07-178	U H VOCEDORES DE MEXICO	07-178-1	U H VOCEDORES DE MEXICO	5
07	IZTAPALAPA	07-179	UNIDAD MODELO	07-179-1	UNIDAD MODELO	8
07	IZTAPALAPA	07-180	VALLE DE LUCES	07-180-1	VALLE DE LUCES	4
07	IZTAPALAPA	07-181	VALLE DE SAN LORENZO	07-181-1	VALLE DE SAN LORENZO	3
07	IZTAPALAPA	07-182	VALLE DEL SUR	07-182-1	VALLE DEL SUR	1
07	IZTAPALAPA	07-183	XALPA			12
				07-183-1	XALPA NORTE	5
				07-183-2	XALPA SUR	7
07	IZTAPALAPA	07-184	U.H. USCOVI	07-184-1	U.H. USCOVI	3
07	TOTAL DE IZTAPALAPA		180		186	654

ESTADISTICA DE LA ELECCION DE COMITES VECINALES DEL DISTRITO FEDERAL DE 1999

NUMERO DE PLANILLAS REGISTRADAS POR DEMARCAACION TERRITORIAL, UNIDAD TERRITORIAL Y COMITE VECINAL

DEM. TERRITORIAL		UNIDAD TERRITORIAL		COMITE VECINAL		NUMERO DE PLANILLAS REGISTRADAS
CV	NOMBRE	CLAVE	NOMBRE	CLAVE	NOMBRE	
08	LA MAGDALENA CONTRERAS	08-001	AMPLIACION LOMAS DE SAN BERNABE	08-001-1	AMPLIACION LOMAS DE SAN BERNABE	4
08	LA MAGDALENA CONTRERAS	08-002	AMPLIACION POTRERILLO	08-002-1	AMPLIACION POTRERILLO	3
08	LA MAGDALENA CONTRERAS	08-003	ATACASCO	08-003-1	ATACASCO	3
08	LA MAGDALENA CONTRERAS	08-004	BARRANCA SECA	08-004-1	BARRANCA SECA	2
08	LA MAGDALENA CONTRERAS	08-005	BARROS SIERRA	08-005-1	BARROS SIERRA	4
08	LA MAGDALENA CONTRERAS	08-006	CERRO DEL JUDIO	08-006-1	CERRO DEL JUDIO	1
08	LA MAGDALENA CONTRERAS	08-007	CUAUHTEMOC	08-007-1	CUAUHTEMOC	4
08	LA MAGDALENA CONTRERAS	08-008	EL ERMITAÑO	08-008-1	EL ERMITAÑO	4
08	LA MAGDALENA CONTRERAS	08-009	EL OCOTAL	08-009-1	EL OCOTAL	5
08	LA MAGDALENA CONTRERAS	08-010	EL ROSAL	08-010-1	EL ROSAL	3
08	LA MAGDALENA CONTRERAS	08-011	EL TANQUE	08-011-1	EL TANQUE	2
08	LA MAGDALENA CONTRERAS	08-012	EL TORO	08-012-1	EL TORO	3
08	LA MAGDALENA CONTRERAS	08-013	GUADALUPE			6
				08-013-1	GUADALUPE	4
				08-013-2	PEDREGAL II	0
				08-013-3	SANTA TERESA	2
08	LA MAGDALENA CONTRERAS	08-014	HEROES DE PADIERNA	08-014-1	HEROES DE PADIERNA	5
08	LA MAGDALENA CONTRERAS	08-015	HUAYATLA	08-015-1	HUAYATLA	3
08	LA MAGDALENA CONTRERAS	08-016	I BATAN NORTE	08-016-1	U.H. IMSS INDEPENDENCIA	5
08	LA MAGDALENA CONTRERAS	08-017	LA CARBONERA	08-017-1	LA CARBONERA	6
08	LA MAGDALENA CONTRERAS	08-018	LA CONCEPCION			5
				08-018-1	BARRIO LAS CALLES	2
				08-018-2	LA CONCEPCION	3
08	LA MAGDALENA CONTRERAS	08-019	LA CRUZ	08-019-1	LA CRUZ	1
08	LA MAGDALENA CONTRERAS	08-020	LA MALINCHE	08-020-1	LA MALINCHE	7
08	LA MAGDALENA CONTRERAS	08-021	LAS CRUCES	08-021-1	LAS CRUCES	3
08	LA MAGDALENA CONTRERAS	08-022	LAS HUERTAS	08-022-1	LAS HUERTAS	1
08	LA MAGDALENA CONTRERAS	08-023	LAS PALMAS	08-023-1	LAS PALMAS	5
08	LA MAGDALENA CONTRERAS	08-025	LOMAS DE LA ERA	08-025-1	LOMAS DE SAN BERNABE	4
08	LA MAGDALENA CONTRERAS	08-026	LOMAS DE SAN BERNABE	08-026-1	LOMAS QUEBRADAS	1
08	LA MAGDALENA CONTRERAS	08-027	LOMAS QUEBRADAS	08-027-1	LOS PADRES	3
08	LA MAGDALENA CONTRERAS	08-028	LOS PADRES	08-028-1	PARAJE SUBESTACION	4
08	LA MAGDALENA CONTRERAS	08-029	PARAJE SUBESTACION	08-029-1	POTRERILLO	4
08	LA MAGDALENA CONTRERAS	08-030	POTRERILLO	08-030-1	PUEBLO LA MAGDALENA CONTRERAS	1
08	LA MAGDALENA CONTRERAS	08-031	PUEBLO LA MAGDALENA CONTRERAS	08-031-1	PUEBLO NUEVO ALTO	2
08	LA MAGDALENA CONTRERAS	08-032	PUEBLO NUEVO ALTO	08-032-1	PUEBLO NUEVO BAJO	2
08	LA MAGDALENA CONTRERAS	08-033	PUEBLO NUEVO BAJO	08-033-1	PUEBLO SAN BERNABE OCOTEPEC	3
08	LA MAGDALENA CONTRERAS	08-034	PUEBLO SAN BERNABE OCOTEPEC	08-034-1	PUEBLO SAN NICOLAS TOTOLAPAN	3
08	LA MAGDALENA CONTRERAS	08-035	PUEBLO SAN NICOLAS TOTOLAPAN	08-035-1	SAN FRANCISCO	2
08	LA MAGDALENA CONTRERAS	08-036	SAN FRANCISCO	08-036-1	SAN JERONIMO ACULCO	2
08	LA MAGDALENA CONTRERAS	08-037	SAN JERONIMO ACULCO	08-037-1	SAN JERONIMO LIDICE	3
08	LA MAGDALENA CONTRERAS	08-038	SAN JERONIMO LIDICE	08-038-1	TIERRA UNIDA	5
08	LA MAGDALENA CONTRERAS	08-039	TIERRA UNIDA	08-039-1	SAN BARTOLO AMEYALCO	2
08	TOTAL DE LA MAGDALENA CONTRERAS		38		41	126

ESTADISTICA DE LA ELECCION DE COMITES VECINALES DEL DISTRITO FEDERAL DE 1999

NUMERO DE PLANILLAS REGISTRADAS POR DEMARCAACION TERRITORIAL, UNIDAD TERRITORIAL Y COMITE VECINAL

DEM. TERRITORIAL		UNIDAD TERRITORIAL		COMITE VECINAL		NUMERO DE PLANILLAS REGISTRADAS
CV	NOMBRE	CLAVE	NOMBRE	CLAVE	NOMBRE	
09	MILPA ALTA	09-001	PUEBLO SN FCO. TECOXPA	09-001-1	SAN FCO. TECOXPA	2
09	MILPA ALTA	09-002	SAN ANTONIO TECOMITL	09-002-1	SAN ANTONIO TECOMITL	4
09	MILPA ALTA	09-003	SAN BARTOLOME XICOMULCO	09-003-1	SAN BARTOLOME XICOMULCO	4
09	MILPA ALTA	09-004	SAN LORENZO TLACOYUCAN	09-004-1	SAN LORENZO TLACOYUCAN	5
09	MILPA ALTA	09-005	SAN PABLO OZTOTEPEC - TLALPAC	09-005-1	SAN PABLO OZTOTEPEC - TLALPAC	4
09	MILPA ALTA	09-006	SAN PEDRO ATOCPAN	09-006-1	SAN PEDRO ATOCPAN	3
09	MILPA ALTA	09-007	SAN SALVADOR CUAUHTENCO	09-007-1	SAN SALVADOR CUAUHTENCO	2
09	MILPA ALTA	09-008	SANTA ANA TLACOTENCO	09-008-1	SANTA ANA TLACOTENCO	2
09	MILPA ALTA	09-009	TEPENAHUAC - MIACATLAN			8
				09-009-1	SAN AGUSTIN OHTENCO	2
				09-009-2	SAN JERONIMO MIACATLAN	4
				09-009-3	SAN JUAN TEPENAHUAC	2
09	MILPA ALTA	09-010	VILLA MILPA ALTA CENTRO	09-010-1	VILLA MILPA ALTA	5
09	TOTAL DE MILPA ALTA		10		12	39

ESTADISTICA DE LA ELECCION DE COMITES VECINALES DEL DISTRITO FEDERAL DE 1999

NUMERO DE PLANILLAS REGISTRADAS POR DEMARCAACION TERRITORIAL, UNIDAD TERRITORIAL Y COMITE VECINAL

DEM. TERRITORIAL		UNIDAD TERRITORIAL		COMITE VECINAL		NUMERO DE PLANILLAS REGISTRADAS
CV	NOMBRE	CLAVE	NOMBRE	CLAVE	NOMBRE	
10	ALVARO OBREGON	10-001	19 DE MAYO	10-001-1	19 DE MAYO	1
10	ALVARO OBREGON	10-002	ACUEDUCTO	10-002-1	ACUEDUCTO	1
10	ALVARO OBREGON	10-003	ADOLFO LOPEZ MATEOS AMP. PILOTO	10-003-1	ADOLFO LOPEZ MATEOS AMP. PILOTO	1
10	ALVARO OBREGON	10-004	ADOLFO LOPEZ MATEOS PILOTO	10-004-1	ADOLFO LOPEZ MATEOS PILOTO	1
10	ALVARO OBREGON	10-005	AGUILAS LAS *	10-005-1	AGUILAS LAS *	2
10	ALVARO OBREGON	10-006	AGUILAS 1º, 2º. PARQUE *	10-006-1	AGUILAS 1º, 2º. PARQUE *	3
10	ALVARO OBREGON	10-007	AGUILAS AMPLIACION	10-007-1	AGUILAS AMPLIACION	2
10	ALVARO OBREGON	10-008	AGUILAS BARR. U. H.	10-008-1	AGUILAS BARR. U. H.	1
10	ALVARO OBREGON	10-009	ALFONSO XIII			3
				10-009-1	ALFONSO XIII	2
				10-009-2	U.H. BENVENUTO CELLINI	1
10	ALVARO OBREGON	10-010	ALPES AMP.	10-010-1	ALPES AMP.	1
10	ALVARO OBREGON	10-011	ALPES LOS	10-011-1	ALPES LOS	2
10	ALVARO OBREGON	10-012	ALTAVISTA	10-012-1	ALTAVISTA	1
10	ALVARO OBREGON	10-013	AMERICAS LAS	10-013-1	AMERICAS LAS	0
10	ALVARO OBREGON	10-014	AMPLIACION CAPULIN	10-014-1	AMPLIACION CAPULIN	1
10	ALVARO OBREGON	10-015	ANGOSTURA LA	10-015-1	ANGOSTURA LA	3
10	ALVARO OBREGON	10-016	ARTURO MARTINEZ	10-016-1	ARTURO MARTINEZ	2
10	ALVARO OBREGON	10-017	ARVIDE	10-017-1	ARVIDE	4
10	ALVARO OBREGON	10-018	ATLAMAYA	10-018-1	ATLAMAYA	1
10	ALVARO OBREGON	10-019	AXOTLA PUEBLO	10-019-1	AXOTLA PUEBLO	4
10	ALVARO OBREGON	10-020	BALCONES DE CEHUAYO	10-020-1	BALCONES DE CEHUAYO	3
10	ALVARO OBREGON	10-021	BATALLON DE SAN PATRICIO U. H.	10-021-1	BATALLON DE SAN PATRICIO U. H.	0
10	ALVARO OBREGON	10-022	BATAN BARRIO VIEJO	10-022-1	BATAN BARRIO VIEJO	0
10	ALVARO OBREGON	10-023	BEJERO	10-023-1	BEJERO	2
10	ALVARO OBREGON	10-024	BELEN DE LAS FLORES	10-024-1	BELEN DE LAS FLORES	4
10	ALVARO OBREGON	10-025	BELEN U.H.	10-025-1	BELEN U.H.	1
10	ALVARO OBREGON	10-026	BELLA VISTA	10-026-1	BELLA VISTA	3
10	ALVARO OBREGON	10-027	BONANZA	10-027-1	BONANZA	3
10	ALVARO OBREGON	10-028	CAMINO REAL DE TETELPAN	10-028-1	CAMINO REAL DE TETELPAN	3
10	ALVARO OBREGON	10-029	CAMPESTRE	10-029-1	CAMPESTRE	2
10	ALVARO OBREGON	10-030	CAPULIN TLACOYAQUE	10-030-1	CAPULIN TLACOYAQUE	2
10	ALVARO OBREGON	10-031	CARLOS A MADRAZO LA LOMA	10-031-1	CARLOS A MADRAZO LA LOMA	3
10	ALVARO OBREGON	10-032	CASA BLANCA COND.	10-032-1	CASA BLANCA COND.	2
10	ALVARO OBREGON	10-033	CASCADA LA	10-033-1	CASCADA LA	2
10	ALVARO OBREGON	10-034	CEDROS LOS	10-034-1	CEDROS LOS	1
10	ALVARO OBREGON	10-035	CHIMALISTAC	10-035-1	CHIMALISTAC	1
10	ALVARO OBREGON	10-036	COLINAS DE TARANGO	10-036-1	COLINAS DE TARANGO	3
10	ALVARO OBREGON	10-037	COLINAS DEL SUR	10-037-1	COLINAS DEL SUR	2
10	ALVARO OBREGON	10-038	CONCHITA LA	10-038-1	CONCHITA LA	4
10	ALVARO OBREGON	10-039	CORPUS CHRISTY	10-039-1	CORPUS CHRISTY	1
10	ALVARO OBREGON	10-040	COVE	10-040-1	COVE	3
10	ALVARO OBREGON	10-041	CRISTO REY	10-041-1	CRISTO REY	1
10	ALVARO OBREGON	10-042	CUEVITAS LAS	10-042-1	CUEVITAS LAS	2
10	ALVARO OBREGON	10-043	DES. URB. ALVARO OBREGON	10-043-1	DES. URB. ALVARO OBREGON	3
10	ALVARO OBREGON	10-044	DOS RIOS	10-044-1	DOS RIOS	1
10	ALVARO OBREGON	10-045	EL BATAN STA. LUCIA	10-045-1	EL BATAN STA. LUCIA	2
10	ALVARO OBREGON	10-046	EL CAPULIN CHAMONTOYA	10-046-1	EL CAPULIN	2
10	ALVARO OBREGON	10-047	EX HACIENDA DE GUADALUPE CHIMALISTAC	10-047-1	EX HACIENDA DE GUADALUPE CHIMALISTAC	1
10	ALVARO OBREGON	10-048	FLOR DE MARIA	10-048-1	FLOR DE MARIA	2
10	ALVARO OBREGON	10-049	FLORIDA LA	10-049-1	FLORIDA LA	2
10	ALVARO OBREGON	10-050	FRACC EL PIRU	10-050-1	FRACC EL PIRU	2
10	ALVARO OBREGON	10-051	FRANCISCO VILLA	10-051-1	FRANCISCO VILLA	2
10	ALVARO OBREGON	10-052	GARCIMARRERO	10-052-1	GARCIMARRERO	2
10	ALVARO OBREGON	10-053	GOLONDRINA 1ª AMP, LAS	10-053-1	GOLONDRINA 1ª AMP, LAS	3
10	ALVARO OBREGON	10-054	GOLONDRINA 2ª AMP, LAS	10-054-1	GOLONDRINA 2ª AMP, LAS	0

ESTADISTICA DE LA ELECCION DE COMITES VECINALES DEL DISTRITO FEDERAL DE 1999

NUMERO DE PLANILLAS REGISTRADAS POR DEMARCAACION TERRITORIAL, UNIDAD TERRITORIAL Y COMITE VECINAL

DEM. TERRITORIAL		UNIDAD TERRITORIAL		COMITE VECINAL		NUMERO DE PLANILLAS REGISTRADAS
CV	NOMBRE	CLAVE	NOMBRE	CLAVE	NOMBRE	
10	ALVARO OBREGON	10-055	GOLONDRINAS, LAS	10-055-1	GOLONDRINAS, LAS	4
10	ALVARO OBREGON	10-056	GUADALUPE INN	10-056-1	GUADALUPE INN	2
10	ALVARO OBREGON	10-057	HERON PROAL PONCIANO ARRIAGA	10-057-1	HERON PROAL PONCIANO ARRIAGA	2
10	ALVARO OBREGON	10-058	HERRADURA, LA	10-058-1	HERRADURA, LA	3
10	ALVARO OBREGON	10-059	HIDALGO	10-059-1	HIDALGO	0
10	ALVARO OBREGON	10-060	HIDALGO ESTADO DE	10-060-1	HIDALGO ESTADO DE	3
10	ALVARO OBREGON	10-061	HOGAR Y REDENCION	10-061-1	HOGAR Y REDENCION	2
10	ALVARO OBREGON	10-062	HUEYTLALE	10-062-1	HUEYTLALE	2
10	ALVARO OBREGON	10-063	ISIDRO FABELA	10-063-1	ISIDRO FABELA	2
10	ALVARO OBREGON	10-064	JALALPA	10-064-1	JALALPA	2
10	ALVARO OBREGON	10-065	JALALPA EL GRANDE	10-065-1	JALALPA EL GRANDE	3
10	ALVARO OBREGON	10-066	JALALPA TEPITO	10-066-1	JALALPA TEPITO	3
10	ALVARO OBREGON	10-067	JARDINES DEL PEDREGAL	10-067-1	JARDINES DEL PEDREGAL	2
10	ALVARO OBREGON	10-068	JOSE MARIA PINO SUAREZ	10-068-1	JOSE MARIA PINO SUAREZ	3
10	ALVARO OBREGON	10-069	JOYA, LA	10-069-1	JOYA, LA	1
10	ALVARO OBREGON	10-070	JOYITA, LA *	10-070-1	JOYITA, LA *	3
10	ALVARO OBREGON	10-071	JURISTAS	10-071-1	JURISTAS	1
10	ALVARO OBREGON	10-072	LA CAÑADA	10-072-1	LA CAÑADA	2
10	ALVARO OBREGON	10-073	LA MILAGROSA II	10-073-1	LA MILAGROSA II	2
10	ALVARO OBREGON	10-074	LA OTRA BANDA	10-074-1	LA OTRA BANDA	1
10	ALVARO OBREGON	10-075	LIBERALES DE 1857	10-075-1	LIBERALES DE 1857	2
10	ALVARO OBREGON	10-076	LLANO REDONDO	10-076-1	LLANO REDONDO	2
10	ALVARO OBREGON	10-077	LOMAS DE AXOMIATLA	10-077-1	LOMAS DE AXOMIATLA	1
10	ALVARO OBREGON	10-078	LOMAS DE BECERRA	10-078-1	LOMAS DE BECERRA	4
10	ALVARO OBREGON	10-079	LOMAS DE BECERRA U H	10-079-1	LOMAS DE BECERRA U H	3
10	ALVARO OBREGON	10-080	LOMAS DE CAPULA	10-080-1	LOMAS DE CAPULA	2
10	ALVARO OBREGON	10-081	LOMAS DE CHAMONTOYA	10-081-1	LOMAS DE CHAMONTOYA	3
10	ALVARO OBREGON	10-082	LOMAS DE GUADALUPE	10-082-1	LOMAS DE GUADALUPE	1
10	ALVARO OBREGON	10-083	LOMAS DE LA ERA	10-083-1	LOMAS DE LA ERA	2
10	ALVARO OBREGON	10-084	LOMAS DE LAS AGUILAS	10-084-1	LOMAS DE LAS AGUILAS	1
10	ALVARO OBREGON	10-085	LOMAS DE NUEVO MEXICO	10-085-1	LOMAS DE NUEVO MEXICO	2
10	ALVARO OBREGON	10-086	LOMAS DE PLATEROS U H			8
				10-086-1	LOMAS DE PLATEROS U H ORIENTE	5
				10-086-2	LOMAS DE PLATEROS U H PONIENTE	3
10	ALVARO OBREGON	10-087	LOMAS DE PUERTA GRANDE	10-087-1	LOMAS DE PUERTA GRANDE	2
10	ALVARO OBREGON	10-088	LOMAS DE TARANGO	10-088-1	LOMAS DE TARANGO	1
10	ALVARO OBREGON	10-089	LOMAS SAN ANGEL INN	10-089-1	LOMAS SAN ANGEL INN	1
10	ALVARO OBREGON	10-090	LORETO Y CAMPAM.	10-090-1	LORETO Y CAMPAM.	3
10	ALVARO OBREGON	10-091	MA. G. DE GARCIA RUIZ	10-091-1	MA. G. DE GARCIA RUIZ	3
10	ALVARO OBREGON	10-092	MERCED GOMEZ	10-092-1	MERCED GOMEZ	3
10	ALVARO OBREGON	10-093	MEXICANA, LA	10-093-1	MEXICANA, LA	4
10	ALVARO OBREGON	10-094	MIGUEL GAONA ARMENTA	10-094-1	MIGUEL GAONA ARMENTA	1
10	ALVARO OBREGON	10-095	MINAS DE CRISTO REY	10-095-1	MINAS DE CRISTO REY	3
10	ALVARO OBREGON	10-096	MIRADOR, EL *	10-096-1	MIRADOR, EL *	2
10	ALVARO OBREGON	10-097	MOLINO DE ROSAS	10-097-1	MOLINO DE ROSAS	6
10	ALVARO OBREGON	10-098	MOLINO DE ROSAS AMP.	10-098-1	MOLINO DE ROSAS AMP.	3
10	ALVARO OBREGON	10-099	MOLINO SANTO DOMINGO	10-099-1	MOLINO SANTO DOMINGO	1
10	ALVARO OBREGON	10-100	MOLINO SANTO DOMINGO U. H.	10-100-1	MOLINO SANTO DOMINGO U. H.	3
10	ALVARO OBREGON	10-101	OLIVAR DE LOS PADRES	10-101-1	OLIVAR DE LOS PADRES	2
10	ALVARO OBREGON	10-102	OLIVAR DEL CONDE	10-102-1	OLIVAR DEL CONDE	4
10	ALVARO OBREGON	10-103	OLIVAR DEL CONDE 1º SECC.	10-103-1	OLIVAR DEL CONDE 1º SECC.	4
10	ALVARO OBREGON	10-104	PALMAS	10-104-1	PALMAS	1
10	ALVARO OBREGON	10-105	PALMAS AXOTITLA	10-105-1	PALMAS AXOTITLA	2
10	ALVARO OBREGON	10-106	PALMAS, LAS	10-106-1	PALMAS, LAS	0
10	ALVARO OBREGON	10-107	PALMITA, LA	10-107-1	PALMITA, LA	2
10	ALVARO OBREGON	10-108	PARAISO, EL	10-108-1	PARAISO, EL	2

ESTADISTICA DE LA ELECCION DE COMITES VECINALES DEL DISTRITO FEDERAL DE 1999

NUMERO DE PLANILLAS REGISTRADAS POR DEMARCAACION TERRITORIAL, UNIDAD TERRITORIAL Y COMITE VECINAL

DEM. TERRITORIAL		UNIDAD TERRITORIAL		COMITE VECINAL		NUMERO DE PLANILLAS REGISTRADAS
CV	NOMBRE	CLAVE	NOMBRE	CLAVE	NOMBRE	
10	ALVARO OBREGON	10-109	PINO SUAREZ, REACOMODO	10-109-1	PINO SUAREZ, REACOMODO	1
10	ALVARO OBREGON	10-110	PIRUL EL	10-110-1	PIRUL EL	2
10	ALVARO OBREGON	10-111	PODER POPUP. COOP.	10-111-1	PODER POPUP. COOP.	2
10	ALVARO OBREGON	10-112	PRESA SECC. HORNO, LA*	10-112-1	PRESA SECC. HORNO, LA*	3
10	ALVARO OBREGON	10-113	PRESA, LA	10-113-1	PRESA, LA	2
10	ALVARO OBREGON	10-114	PRESIDENTES	10-114-1	PRESIDENTES	3
10	ALVARO OBREGON	10-115	PRESIDENTES 2* AMP.	10-115-1	PRESIDENTES 2* AMP.	4
10	ALVARO OBREGON	10-116	PRIMERA VICTORIA	10-116-1	PRIMERA VICTORIA	1
10	ALVARO OBREGON	10-117	PRIMERA VICTORIA SECC. BOSQUES	10-117-1	PRIMERA VICTORIA SECC. BOSQUES	3
10	ALVARO OBREGON	10-118	PROGRESO	10-118-1	PROGRESO	2
10	ALVARO OBREGON	10-119	PROGRESO _ ERMITA TIZAPAN	10-119-1	PROGRESO _ ERMITA TIZAPAN	2
10	ALVARO OBREGON	10-120	PUEBLO NUEVO	10-120-1	PUEBLO NUEVO	1
10	ALVARO OBREGON	10-121	PUENTE COLORADO	10-121-1	PUENTE COLORADO	2
10	ALVARO OBREGON	10-122	PUENTE COLORADO AMPL	10-122-1	PUENTE COLORADO AMPL	3
10	ALVARO OBREGON	10-123	REACOMODO EL CUERNITO	10-123-1	REACOMODO EL CUERNITO	2
10	ALVARO OBREGON	10-124	REAL DEL MONTE	10-124-1	REAL DEL MONTE (LOMAS DE SANTO DOMINGO)	3
10	ALVARO OBREGON	10-125	RINCON DE LA BOLSA	10-125-1	RINCON DE LA BOLSA	2
10	ALVARO OBREGON	10-126	RODEO B NORTE	10-126-1	RODEO B NORTE	4
10	ALVARO OBREGON	10-127	SACRAMENTO	10-127-1	SACRAMENTO	0
10	ALVARO OBREGON	10-128	SAN ANGEL	10-128-1	SAN ANGEL	1
10	ALVARO OBREGON	10-129	SAN ANGEL INN	10-129-1	SAN ANGEL INN	1
10	ALVARO OBREGON	10-130	SAN BARTOLO AMEYALCO PUEBLO	10-130-1	SAN BARTOLO AMEYALCO PUEBLO	2
10	ALVARO OBREGON	10-131	SAN CLEMENTE	10-131-1	SAN CLEMENTE	2
10	ALVARO OBREGON	10-132	SAN FRANCISCO RANCHO	10-132-1	SAN FRANCISCO RANCHO	0
10	ALVARO OBREGON	10-133	SAN GABRIEL	10-133-1	SAN GABRIEL	2
10	ALVARO OBREGON	10-134	SAN PEDRO DE LOS PINOS	10-134-1	SAN PEDRO DE LOS PINOS	1
10	ALVARO OBREGON	10-135	SANTA FE IMSS, U. H.	10-135-1	SANTA FE IMSS, U. H.	2
10	ALVARO OBREGON	10-136	SANTA FE, PUEBLO	10-136-1	SANTA FE, PUEBLO	1
10	ALVARO OBREGON	10-137	SANTA LUCIA	10-137-1	SANTA LUCIA	3
10	ALVARO OBREGON	10-138	SANTA MARIA NONOALCO	10-138-1	SANTA MARIA NONOALCO	2
10	ALVARO OBREGON	10-139	SANTA ROSA XOCHIAC	10-139-1	SANTA ROSA XOCHIAC	2
10	ALVARO OBREGON	10-140	TEPEACA	10-140-1	TEPEACA	5
10	ALVARO OBREGON	10-141	TETELPAN, PUEBLO	10-141-1	TETELPAN, PUEBLO	4
10	ALVARO OBREGON	10-142	TIZAMPAMPANO	10-142-1	TIZAMPAMPANO	2
10	ALVARO OBREGON	10-143	TIZAPAN, PUEBLO	10-143-1	TIZAPAN, PUEBLO	2
10	ALVARO OBREGON	10-144	TLACOPAC	10-144-1	TLACOPAC	2
10	ALVARO OBREGON	10-145	TLACOYAQUE	10-145-1	TLACOYAQUE	3
10	ALVARO OBREGON	10-146	TLACOYAQUE, AMP.	10-146-1	TLACOYAQUE, AMP.	3
10	ALVARO OBREGON	10-147	TLACUITLAPA	10-147-1	TLACUITLAPA	1
10	ALVARO OBREGON	10-148	TLACUITLAPA, AMP.	10-148-1	TLACUITLAPA, AMP.	4
10	ALVARO OBREGON	10-149	TOLTECAS	10-149-1	TOLTECAS	2
10	ALVARO OBREGON	10-150	TORRES DE MIXCOAC U. H.	10-150-1	TORRES DE MIXCOAC U. H.	1
10	ALVARO OBREGON	10-151	TORRES DE POTRERO	10-151-1	TORRES DE POTRERO	3
10	ALVARO OBREGON	10-152	TORRES DE POTRERO, AMPL.	10-152-1	TORRES DE POTRERO, AMPL.	2
10	ALVARO OBREGON	10-153	U H CARRILLO FLORES	10-153-1	U H CARRILLO FLORES	3
10	ALVARO OBREGON	10-154	U H SAN LORENZO UNIVERSAL	10-154-1	U H SAN LORENZO UNIVERSAL	0
10	ALVARO OBREGON	10-155	U H SEARS REUBICACION	10-155-1	U H SEARS REUBICACION	1
10	ALVARO OBREGON	10-156	VALENTIN GOMEZ FARIAS	10-156-1	VALENTIN GOMEZ FARIAS	3
10	ALVARO OBREGON	10-157	VILLA VERDUN	10-157-1	VILLA VERDUN	1
10	ALVARO OBREGON	10-158	ZENON DELGADO	10-158-1	ZENON DELGADO	2
10	TOTAL DE ALVARO OBREGON		158		150	338

ESTADISTICA DE LA ELECCION DE COMITES VECINALES DEL DISTRITO FEDERAL DE 1999

NUMERO DE PLANILLAS REGISTRADAS POR DEMARCAACION TERRITORIAL, UNIDAD TERRITORIAL Y COMITE VECINAL

DEM. TERRITORIAL		UNIDAD TERRITORIAL		COMITE VECINAL		NUMERO DE PLANILLAS REGISTRADAS
CV	NOMBRE	CLAVE	NOMBRE	CLAVE	NOMBRE	
11	TLAHUAC	11-001	AGRICOLA METROPOLITANA	11-001-1	AGRICOLA METROPOLITANA	4
11	TLAHUAC	11-002	AMP SAN MIGUEL ZAPOTITLA	11-002-1	AMP SAN MIGUEL ZAPOTITLA	2
11	TLAHUAC	11-003	CONCHITA-TIERRA BLANCA-TORRES BODET	11-003-1	CONCHITA-TIERRA BLANCA(TORRES BODET	2
11	TLAHUAC	11-004	DEL MAR	11-004-1	DEL MAR	1
11	TLAHUAC	11-005	DR. FRANCISCO CABRERA	11-005-1	DR. FRANCISCO CABRERA	4
11	TLAHUAC	11-006	EL ROSARIO	11-006-1	EL ROSARIO	2
11	TLAHUAC	11-007	EL TRIANGULO	11-007-1	EL TRIANGULO	2
11	TLAHUAC	11-008	FRANCISCO VILLA-SAN AGUSTIN	11-008-1	FRANCISCO VILLA-SAN AGUSTIN	2
11	TLAHUAC	11-009	GRANJAS CABRERA	11-009-1	GRANJAS CABRERA	2
11	TLAHUAC	11-010	GRANJAS SAN JERONIMO	11-010-1	GRANJAS SAN JERONIMO	1
11	TLAHUAC	11-011	JARDINES DEL LLANO-UH VILLA TLALTEMPAN	11-011-1	JARDINES DEL LLANO-UH VILLA TLALTEMPAN	1
11	TLAHUAC	11-012	LA ASUNCION	11-012-1	LA ASUNCION	2
11	TLAHUAC	11-013	LA ASUNCION-SANTA ANA-SAN JUAN	11-013-1	LA ASUNCION-SANTA ANA-SAN JUAN	4
11	TLAHUAC	11-014	LA ESTACION	11-014-1	LA ESTACION	2
11	TLAHUAC	11-015	LA LUPITA	11-015-1	LA LUPITA	2
11	TLAHUAC	11-016	LA MAGDALENA-LOS REYES_SAN ANDRES	11-016-1	LA MAGDALENA-LOS REYES-SAN ANDRES	3
11	TLAHUAC	11-017	LA NOPALERA	11-017-1	LA NOPALERA	2
11	TLAHUAC	11-018	LA SOLEDAD-POTRERO DEL LLANO	11-018-1	LA SOLEDAD-POTRERO DEL LLANO	2
11	TLAHUAC	11-019	LA TURBA	11-019-1	LA TURBA	2
11	TLAHUAC	11-020	LAS ARBOLEDAS	11-020-1	LAS ARBOLEDAS	2
11	TLAHUAC	11-021	LOPEZ PORTILLO	11-021-1	LOPEZ PORTILLO	3
11	TLAHUAC	11-022	LOS OLIVOS	11-022-1	LOS OLIVOS	2
11	TLAHUAC	11-023	MIGUEL HIDALGO	11-023-1	MIGUEL HIDALGO	4
11	TLAHUAC	11-024	MIXQUIC	11-024-1	SAN ANDRES MIXQUIC	3
11	TLAHUAC	11-025	OJO DE AGUA	11-025-1	OJO DE AGUA	1
11	TLAHUAC	11-026	PUEBLO DE SAN FRANCISCO TLALTENCO	11-026-1	PUEBLO DE SAN FRANCISCO TLALTENCO	4
11	TLAHUAC	11-027	PUEBLO SANTIAGO ZAPOTITLAN	11-027-1	PUEBLO SANTIAGO ZAPOTITLAN	3
11	TLAHUAC	11-028	SAN JOSE	11-028-1	SAN JOSE	3
11	TLAHUAC	11-029	SAN NICOLAS TETELCO	11-029-1	SAN NICOLAS TETELCO	3
11	TLAHUAC	11-030	SAN PEDRO TLAHUAC	11-030-1	SAN PEDRO TLAHUAC	5
11	TLAHUAC	11-031	SANTA CECILIA	11-031-1	SANTA CECILIA	3
11	TLAHUAC	11-032	SANTA ANA	11-032-1	SANTA ANA	3
11	TLAHUAC	11-033	SANTA CATARINA	11-033-1	SANTA CATARINA	5
11	TLAHUAC	11-034	SELENE	11-034-1	SELENE	3
11	TLAHUAC	11-035	VILLA CENTROAMERICANA TLAHUAC	11-035-1	VILLA CENTROAMERICANA	3
11	TLAHUAC	11-036	ZAPOTITLA	11-036-1	ZAPOTITLA	5
11	TLAHUAC	11-037	ZAPOTITLAN	11-037-1	ZAPOTITLAN	4
11	TOTAL DE TLAHUAC		37		37	101

ESTADISTICA DE LA ELECCION DE COMITES VECINALES DEL DISTRITO FEDERAL DE 1999

NUMERO DE PLANILLAS REGISTRADAS POR DEMARCAACION TERRITORIAL, UNIDAD TERRITORIAL Y COMITE VECINAL

DEM. TERRITORIAL		UNIDAD TERRITORIAL		COMITE VECINAL		NUMERO DE PLANILLAS REGISTRADAS
CV	NOMBRE	CLAVE	NOMBRE	CLAVE	NOMBRE	
12	TLALPAN	12-001	AMPL ISIDRO FABELA	12-001-1	AMPLIACION ISIDRO FABELA	0
12	TLALPAN	12-002	ARBOLEDAS DEL SUR	12-002-1	ARBOLEDAS DEL SUR	3
12	TLALPAN	12-003	ARENAL GUADALUPE EX EJIDO HUIPULCO	12-003-1	ARENAL GUADALUPE EX EJIDO HUIPULCO	2
12	TLALPAN	12-004	ARENAL TEPEPAN	12-004-1	ARENAL TEPEPAN	2
12	TLALPAN	12-005	B DOMINGUEZ	12-005-1	B DOMINGUEZ	1
12	TLALPAN	12-006	BARRIO EL TRUENO	12-006-1	BARRIO EL TRUENO	0
12	TLALPAN	12-007	BARRIO LA LONJA	12-007-1	BARRIO LA LONJA	4
12	TLALPAN	12-008	BARRIO SAN FERNANDO	12-008-1	BARRIO SAN FERNANDO	1
12	TLALPAN	12-009	BELVEDERE	12-009-1	BELVEDERE	4
12	TLALPAN	12-010	BOSQUES DEL PEDREGAL	12-010-1	BOSQUES DEL PEDREGAL	3
12	TLALPAN	12-011	CAMISETAS	12-011-1	CAMISETAS	1
12	TLALPAN	12-012	CANTERA	12-012-1	CANTERA	3
12	TLALPAN	12-013	CANTERA PUENTE DE PIEDRA	12-013-1	CANTERA PUENTE DE PIEDRA	2
12	TLALPAN	12-014	CHICHICASPA	12-014-1	CHICHICASPA	1
12	TLALPAN	12-015	CHIMALCOYOC	12-015-1	CHIMALCOYOC	2
12	TLALPAN	12-016	CHIMILLI - MIRADOR II	12-016-1	CHIMILLI - MIRADOR II	0
12	TLALPAN	12-017	COATECTLAN	12-017-1	COATECTLAN	3
12	TLALPAN	12-018	COLINAS DEL BOSQUE FRESNOS	12-018-1	COLINAS DEL BOSQUE FRESNOS	0
12	TLALPAN	12-019	CONJUNTO INFONAVIT CUEMANCO	12-019-1	CONJUNTO INFONAVIT CUEMANCO	2
12	TLALPAN	12-020	CONJUNTO URBANO COAPA	12-020-1	CONJUNTO URBANO COAPA	0
12	TLALPAN	12-021	CORRALES	12-021-1	CORRALES	1
12	TLALPAN	12-022	CRUZ DEL FAROL	12-022-1	CRUZ DEL FAROL	3
12	TLALPAN	12-023	CUCHILLA DE PADIERNA	12-023-1	CUCHILLA DE PADIERNA	2
12	TLALPAN	12-024	CUEVITAS	12-024-1	CUEVITAS	2
12	TLALPAN	12-025	CUICUILCO - PEDREGAL	12-025-1	CUICUILCO - PEDREGAL	2
12	TLALPAN	12-026	CUILOTEPEC - PEDREGAL	12-026-1	CUILOTEPEC - PEDREGAL	2
12	TLALPAN	12-027	CULTURA MAYA	12-027-1	CULTURA MAYA	5
12	TLALPAN	12-028	DE VERGEL Y COAPA	12-028-1	DE VERGEL Y COAPA	2
12	TLALPAN	12-029	DOS DE OCTUBRE	12-029-1	DOS DE OCTUBRE	2
12	TLALPAN	12-030	EJIDOS DE SAN PEDRO MARTIR	12-030-1	EJIDOS DE SAN PEDRO MARTIR	3
12	TLALPAN	12-031	EL CAPULIN	12-031-1	EL CAPULIN	1
12	TLALPAN	12-032	EL METRO	12-032-1	EL METRO	2
12	TLALPAN	12-033	EL MIRADOR	12-033-1	EL MIRADOR	3
12	TLALPAN	12-034	EL MIRADOR 1A SECCION	12-034-1	EL MIRADOR 1ª SECCION	0
12	TLALPAN	12-035	EL MIRADOR 3A SECCION	12-035-1	EL MIRADOR 3ª SECCION	2
12	TLALPAN	12-036	EL MIRADOR I	12-036-1	EL MIRADOR I	2
12	TLALPAN	12-037	EL ZACATON	12-037-1	EL ZACATON	2
12	TLALPAN	12-038	EQUIPAMIENTO COLEGIO MILITAR	12-038-1	EQUIPAMIENTO COLEGIO MILITAR	0
12	TLALPAN	12-039	EX HACIENDA SAN JUAN DE DIOS	12-039-1	EX HACIENDA SAN JUAN DE DIOS	1
12	TLALPAN	12-040	FLORESTA COYOACAN - PRADOS COAPA	12-040-1	FLORESTA COYOACAN - PRADOS COAPA	2
12	TLALPAN	12-041	FRACC CHIMALLI	12-041-1	FRACC CHIMALLI	1
12	TLALPAN	12-042	FRACC CLUB DE GOLF MEXICO	12-042-1	FRACC CLUB DE GOLF MEXICO	1
12	TLALPAN	12-043	FRACC CONDOMINIO DEL BOSQUE	12-043-1	FRACC CONDOMINIO DEL BOSQUE	2
12	TLALPAN	12-044	FRACC FUENTES DEL PEDREGAL	12-044-1	FRACC FUENTES DEL PEDREGAL	2
12	TLALPAN	12-045	FRACC JARDINES DE LA MONTAÑA	12-045-1	FRACC JARDINES DE LA MONTAÑA	2
12	TLALPAN	12-046	FRACC. RANCHO LOS COLORINES	12-046-1	FRACC. RANCHO LOS COLORINES	2
12	TLALPAN	12-047	FRACC. RINCON DEL PEDREGAL	12-047-1	FRACC. RINCON DEL PEDREGAL	1
12	TLALPAN	12-048	FRACC. GABRIEL RAMOS MILLAN	12-048-1	FRACC. GABRIEL RAMOS MILLAN	1
12	TLALPAN	12-049	GRANJAS COAPA MAGISTERIAL	12-049-1	GRANJAS COAPA MAGISTERIAL	0
12	TLALPAN	12-050	GRANJAS COAPA ORIENTE - RINCONADA COAPA	12-050-1	GRANJAS COAPA ORIENTE - RINCONADA COAPA	0
12	TLALPAN	12-051	GUADALUPE TLALPAN	12-051-1	GUADALUPE TLALPAN	2
12	TLALPAN	12-052	HACIENDA COAPA	12-052-1	HACIENDA COAPA	1
12	TLALPAN	12-053	HDA SAN JUAN	12-053-1	HDA SAN JUAN	3
12	TLALPAN	12-054	HEROES DE PADIERNA			6
				12-054-1	HEROES DE PADIERNA ORIENTE	4
				12-054-2	HEROES DE PADIERNA PONIENTE	2

ESTADISTICA DE LA ELECCION DE COMITES VECINALES DEL DISTRITO FEDERAL DE 1999

NUMERO DE PLANILLAS REGISTRADAS POR DEMARCAACION TERRITORIAL, UNIDAD TERRITORIAL Y COMITE VECINAL

DEM. TERRITORIAL	UNIDAD TERRITORIAL	COMITE VECINAL	NUMERO DE PLANILLAS REGISTRADAS
CV	NOMBRE	CLAVE	NOMBRE
12	TLALPAN	12-055	ISIDRO FABELA
12	TLALPAN	12-056	JARDINES DE XITLE
12	TLALPAN	12-057	JARDINES DEL AJUSCO
12	TLALPAN	12-058	JARDINES TLALPAN
12	TLALPAN	12-059	JARDINES VILLA COAPA
12	TLALPAN	12-060	LA FAMA
12	TLALPAN	12-061	LA FAMA II
12	TLALPAN	12-062	LA JOYA
12	TLALPAN	12-063	LAS HADAS - RESIDENCIAL COAPA
12	TLALPAN	12-064	LAZARO CARDENAS
12	TLALPAN	12-065	LOMAS ALTAS DE PADIERNA
12	TLALPAN	12-066	LOMAS DE PADIERNA
12	TLALPAN	12-067	LOMAS HIDALGO
12	TLALPAN	12-068	LOS ENCINOS
12	TLALPAN	12-069	LOS VOLCANES
12	TLALPAN	12-070	LOTERIA - TENORIOS FOVISSTE
12	TLALPAN	12-071	MAGDALENA PETLACALCO
12	TLALPAN	12-072	MESA LOS HORNOS
12	TLALPAN	12-073	MIGUEL HIDALGO
12	TLALPAN	12-074	MIGUEL HIDALGO 1A SECCION
12	TLALPAN	12-075	MIGUEL HIDALGO 2ª SECCION
12	TLALPAN	12-076	MIGUEL HIDALGO 3A SECCION
12	TLALPAN	12-077	MIGUEL HIDALGO VILLA OLIMPICA
12	TLALPAN	12-078	MIRADOR DEL VALLE
12	TLALPAN	12-079	MISIONES TLALPAN
12	TLALPAN	12-080	NARCISO MENDOZA MZA 2
12	TLALPAN	12-081	NARCISO MENDOZA MZA 6
12	TLALPAN	12-082	NARCISO MENDOZA MZA 7
12	TLALPAN	12-083	NARCISO MENDOZA MZA 1
12	TLALPAN	12-084	NARCISO MENDOZASUPER MZA 3
12	TLALPAN	12-085	NIÑO JESUS
12	TLALPAN	12-086	NUEVO RENACIMIENTO DE AXALCO
12	TLALPAN	12-087	ORIENTAL COAPA - RESIDENCIAL ACOXPA
12	TLALPAN	12-088	PARAJE 38
12	TLALPAN	12-089	PARAJE TETECON
12	TLALPAN	12-090	PARRES EL GUARDA
12	TLALPAN	12-091	PEDREGAL DE LAS AGUILAS
12	TLALPAN	12-092	PEDREGAL DE SANTA URSULA XITLA
12	TLALPAN	12-093	PEDREGAL DEL LAGO
12	TLALPAN	12-094	PEDREGAL SAN NICOLAS 1ª SECCION
12	TLALPAN	12-095	PEDREGAL SAN NICOLAS 2ª SECCION
12	TLALPAN	12-096	PEDREGAL SAN NICOLAS 3ª SECCION
12	TLALPAN	12-097	PEDREGAL SAN NICOLAS 4ª SECCION
12	TLALPAN	12-098	POPULAR SANTA TERESA
12	TLALPAN	12-099	PRADO COAPA 2ª SECCION
12	TLALPAN	12-100	PRIMAVERA - VERANO
12	TLALPAN	12-101	PUEBLO CANELA
12	TLALPAN	12-102	PUEBLO QUIETO
12	TLALPAN	12-103	REAL DEL SUR
12	TLALPAN	12-104	RESIDENCIAL VILLA COAPA
12	TLALPAN	12-105	RINCONADA COAPA 1ª SECCION
12	TLALPAN	12-106	ROMULO SANCHEZ
12	TLALPAN	12-107	SAN ANDRES TOTOLTEPEC
		12-107-1	SAN ANDRES TOTOLTEPEC ORIENTE
		12-107-2	SAN ANDRES TOTOLTEPEC PONIENTE
12	TLALPAN	12-108	SAN BARTOLO CHICO COAPA

ESTADISTICA DE LA ELECCION DE COMITES VECINALES DEL DISTRITO FEDERAL DE 1999

NUMERO DE PLANILLAS REGISTRADAS POR DEMARCAACION TERRITORIAL, UNIDAD TERRITORIAL Y COMITE VECINAL

DEMI. TERRITORIAL		UNIDAD TERRITORIAL		COMITE VECINAL		NUMERO DE PLANILLAS REGISTRADAS
CV	NOMBRE	CLAVE	NOMBRE	CLAVE	NOMBRE	
12	TLALPAN	12-109	SAN BUENAVENTURA	12-109-1	SAN BUENAVENTURA	1
12	TLALPAN	12-110	SAN JUAN TEPEXIMILPA	12-110-1	SAN JUAN TEPEXIMILPA	5
12	TLALPAN	12-111	SAN LORENZO HUIPULCO	12-111-1	SAN LORENZO HUIPULCO	5
12	TLALPAN	12-112	SAN MIGUEL AJUSCO	12-112-1	SAN MIGUEL AJUSCO	6
12	TLALPAN	12-113	SAN MIGUEL TOPILEJO	12-113-1	SAN MIGUEL TOPILEJO	7
12	TLALPAN	12-114	SAN MIGUEL XICALCO	12-114-1	SAN MIGUEL XICALCO	5
12	TLALPAN	12-115	SAN PEDRO MARTIR	12-115-1	SAN PEDRO MARTIR	1
12	TLALPAN	12-116	SAN PEDRO MARTIR FOVISSSTE	12-116-1	SAN PEDRO MARTIR FOVISSSTE	3
12	TLALPAN	12-117	SANTO TOMAS AJUSCO	12-117-1	SANTO TOMAS AJUSCO	4
12	TLALPAN	12-118	SECCION XVI	12-118-1	SECCION XVI	1
12	TLALPAN	12-119	SN. PEDRO APOSTOL	12-119-1	SN. PEDRO APOSTOL	2
12	TLALPAN	12-120	SOLIDARIDAD	12-120-1	SOLIDARIDAD	3
12	TLALPAN	12-121	STA. URSULA XITLA	12-121-1	STA. URSULA XITLA	2
12	TLALPAN	12-122	TECORRAL	12-122-1	TECORRAL	2
12	TLALPAN	12-123	TENORIOS INFONAVIT I	12-123-1	TENORIOS INFONAVIT I	1
12	TLALPAN	12-124	TENORIOS INFONAVIT II	12-124-1	TENORIOS INFONAVIT II	1
12	TLALPAN	12-125	UMBRES DE TEPETONGO	12-125-1	CUMBRES DE TEPETONGO	2
12	TLALPAN	12-126	TLALCOLIGIA	12-126-1	TLALCOLIGIA	2
12	TLALPAN	12-127	TLALMILLE	12-127-1	TLALMILLE	4
12	TLALPAN	12-128	TLALPAN	12-128-1	TLALPAN	3
12	TLALPAN	12-129	TLALPUENTE	12-129-1	TLALPUENTE	4
12	TLALPAN	12-130	TORIELLO GUERRA	12-130-1	TORIELLO GUERRA	2
12	TLALPAN	12-131	TORRES DE PADIERNA	12-131-1	TORRES DE PADIERNA	0
12	TLALPAN	12-132	TRES FUENTES	12-132-1	TRES FUENTES	0
12	TLALPAN	12-133	U H EL ZAPOTE	12-133-1	U H EL ZAPOTE	2
12	TLALPAN	12-134	U H HUESO PERIFERICO	12-134-1	U H HUESO PERIFERICO	0
12	TLALPAN	12-135	U H PEMEX PICACHO	12-135-1	U H PEMEX PICACHO	3
12	TLALPAN	12-136	U H RESIDENCIAL INSURGENTES SUR	12-136-1	U H RESIDENCIAL INSURGENTES SUR	0
12	TLALPAN	12-137	U H SAUZALES CEBADALES	12-137-1	U H SAUZALES CEBADALES	2
12	TLALPAN	12-138	UH FUENTES BROTTANTES	12-138-1	UH FUENTES BROTTANTES	4
12	TLALPAN	12-139	VALLE DE TEPEPAN XOLALPAN	12-139-1	VALLE DE TEPEPAN XOLALPAN	4
12	TLALPAN	12-140	VERGEL DE COYOACAN	12-140-1	VERGEL DE COYOACAN	1
12	TLALPAN	12-141	VERGEL DEL SUR	12-141-1	VERGEL DEL SUR	1
12	TLALPAN	12-142	VILLA CUEMANCO	12-142-1	VILLA CUEMANCO	2
12	TLALPAN	12-143	VILLA DEL PUENTE	12-143-1	VILLA DEL PUENTE	1
12	TLALPAN	12-144	VILLA ROYALE	12-144-1	VILLA ROYALE	1
12	TLALPAN	12-145	VILLAS PRADO COAPA	12-145-1	PRADO COAPA 3era. SECCION	2
12	TOTAL DE TLALPAN		145		147	343

ESTADISTICA DE LA ELECCION DE COMITES VECINALES DEL DISTRITO FEDERAL DE 1999

NUMERO DE PLANILLAS REGISTRADAS POR DEMARCAACION TERRITORIAL, UNIDAD TERRITORIAL Y COMITE VECINAL

CY	DEM. TERRITORIAL		UNIDAD TERRITORIAL		COMITE VECINAL		NUMERO DE PLANILLAS REGISTRADAS
	NOMBRE	CLAVE	NOMBRE	CLAVE	NOMBRE		
13	XOCHIMILCO	13-001	AMPL TEPEPAN	13-001-1	AMPL TEPEPAN		2
13	XOCHIMILCO	13-002	AMPLIACION NATIVITAS - SAN LORENZO ATEMOAYA	13-002-1	AMPLIACION NATIVITAS - SAN LORENZO ATEMOAYA		2
13	XOCHIMILCO	13-003	AMPLIACION SAN MARCOS - LAS PERITAS - POTRER	13-003-1	AMPLIACION SAN MARCOS - LAS PERITAS - POTRERO SAN BERNARDIN		7
13	XOCHIMILCO	13-004	BARRIO 18	13-004-1	BARRIO 18		2
13	XOCHIMILCO	13-005	BARRIO BELEN	13-005-1	BARRIO BELEN		2
13	XOCHIMILCO	13-006	BARRIO CALTONGO	13-006-1	BARRIO CALTONGO		3
13	XOCHIMILCO	13-007	BARRIO CALYEQUITA	13-007-1	BARRIO CALYEQUITA		3
13	XOCHIMILCO	13-008	BARRIO EL MIRADOR	13-008-1	BARRIO EL MIRADOR		2
13	XOCHIMILCO	13-009	BARRIO EL ROSARIO	13-009-1	BARRIO EL ROSARIO		2
13	XOCHIMILCO	13-010	BARRIO LA SANTISIMA	13-010-1	BARRIO LA SANTISIMA		1
13	XOCHIMILCO	13-011	BARRIO LA ASUNCION	13-011-1	BARRIO LA ASUNCION		2
13	XOCHIMILCO	13-012	BARRIO LA CONCEPCION TLACOAPA	13-012-1	BARRIO LA CONCEPCION TLACOAPA		4
13	XOCHIMILCO	13-013	BARRIO SAN ANTONIO	13-013-1	BARRIO SAN ANTONIO		2
13	XOCHIMILCO	13-014	BARRIO SAN CRISTOBAL	13-014-1	BARRIO SAN CRISTOBAL		2
13	XOCHIMILCO	13-015	BARRIO SAN DIEGO	13-015-1	BARRIO SAN DIEGO		2
13	XOCHIMILCO	13-016	BARRIO SAN ESTEBAN	13-016-1	BARRIO SAN ESTEBAN		3
13	XOCHIMILCO	13-017	BARRIO SAN JUAN	13-017-1	BARRIO SAN JUAN		2
13	XOCHIMILCO	13-018	BARRIO SAN LORENZO	13-018-1	BARRIO SAN LORENZO		6
13	XOCHIMILCO	13-019	BARRIO SAN MARCOS	13-019-1	BARRIO SAN MARCOS		2
13	XOCHIMILCO	13-020	BARRIO SAN PEDRO	13-020-1	BARRIO SAN PEDRO		2
13	XOCHIMILCO	13-021	BARRIO XALTOCAN	13-021-1	BARRIO XALTOCAN		5
13	XOCHIMILCO	13-022	BOSQUE RESIDENCIAL SUR - SAN BARTOLO CHICO	13-022-1	BOSQUE RESIDENCIAL SUR - SAN BARTOLO CHICO		2
13	XOCHIMILCO	13-023	CHALMA - LOS REYES - TEPEYECA	13-023-1	BARRIO LOS REYES		4
13	XOCHIMILCO	13-024	CRISTO REY	13-024-1	CRISTO REY		3
13	XOCHIMILCO	13-025	DEL CARMEN	13-025-1	DEL CARMEN		4
13	XOCHIMILCO	13-026	EL MIRADOR	13-026-1	EL MIRADOR		2
13	XOCHIMILCO	13-027	FRAC. PASEOS DEL SUR	13-027-1	FRAC. PASEOS DEL SUR		1
13	XOCHIMILCO	13-028	FRACC ARCOS DEL SUR	13-028-1	FRACC ARCOS DEL SUR		3
13	XOCHIMILCO	13-029	GUADALUPANA	13-029-1	GUADALUPANA		3
13	XOCHIMILCO	13-030	GUADALUPE	13-030-1	GUADALUPE		4
13	XOCHIMILCO	13-031	GUADALUPITA	13-031-1	GUADALUPITA		5
13	XOCHIMILCO	13-032	HUICHAPAN	13-032-1	HUICHAPAN		2
13	XOCHIMILCO	13-033	JARDINES DEL SUR	13-033-1	JARDINES DEL SUR		2
13	XOCHIMILCO	13-034	LA CAÑADA	13-034-1	LA CAÑADA		2
13	XOCHIMILCO	13-035	LA CEBADA EJIDOS DE TEPEPAN	13-035-1	LA CEBADA EJIDOS DE TEPEPAN		2
13	XOCHIMILCO	13-036	LA NORIA	13-036-1	LA NORIA		1
13	XOCHIMILCO	13-037	LAS CRUCES - LAS FLORES	13-037-1	LAS CRUCES - LAS FLORES		2
13	XOCHIMILCO	13-038	LOMAS DE TONALCO	13-038-1	LOMAS DE TONALCO		0
13	XOCHIMILCO	13-039	LOS CERRILLOS	13-039-1	LOS CERRILLOS		3
13	XOCHIMILCO	13-040	LOS MORALES	13-040-1	LOS MORALES		1
13	XOCHIMILCO	13-041	OLIVAR SANTA MARIA	13-041-1	OLIVAR SANTA MARIA		3
13	XOCHIMILCO	13-042	PUEBLO DE SAN FRANCISCO TLALNEPANTLA	13-042-1	PUEBLO DE SAN FRANCISCO TLALNEPANTLA		3
13	XOCHIMILCO	13-043	PUEBLO DE SAN LUIS TLAXIALTEMALCO	13-043-1	PUEBLO DE SAN LUIS TLAXIALTEMALCO		2
13	XOCHIMILCO	13-044	PUEBLO SAN ANDRES AHUAYUCAN	13-044-1	PUEBLO SAN ANDRES AHUAYUCAN		2
13	XOCHIMILCO	13-045	PUEBLO SAN MATEO XALPA	13-045-1	PUEBLO SAN MATEO XALPA		4
13	XOCHIMILCO	13-046	PUEBLO SANTA CECILIA TEPETLAPA	13-046-1	PUEBLO SANTA CECILIA TEPETLAPA		6
13	XOCHIMILCO	13-047	PUEBLO SANTIAGO TEPALCATLAPAN	13-047-1	PUEBLO SANTIAGO TEPALCATLAPAN		2
13	XOCHIMILCO	13-048	PUEBLO STA CRUZ ACALPIXCA	13-048-1	PUEBLO STA CRUZ ACALPIXCA		5
13	XOCHIMILCO	13-049	QUIRINO MENDOZA	13-049-1	QUIRINO MENDOZA		2
13	XOCHIMILCO	13-050	RCDA DEL SUR FOVISSSTE	13-050-1	RCDA DEL SUR FOVISSSTE		2
13	XOCHIMILCO	13-051	RESIDENCIAL TSMIC	13-051-1	RESIDENCIAL TSMIC		1
13	XOCHIMILCO	13-052	SAN FELIPE	13-052-1	SAN FELIPE		3
13	XOCHIMILCO	13-053	SAN GREGORIO ATLAPULCO	13-053-1	SAN GREGORIO ATLAPULCO		3
13	XOCHIMILCO	13-054	SAN ISIDRO	13-054-1	SAN ISIDRO		3
13	XOCHIMILCO	13-055	SAN JERONIMO	13-055-1	SAN JERONIMO		2
13	XOCHIMILCO	13-056	SAN JUAN	13-056-1	SAN JUAN		1

ESTADISTICA DE LA ELECCION DE COMITES VECINALES DEL DISTRITO FEDERAL DE 1999

NUMERO DE PLANILLAS REGISTRADAS POR DEMARCAACION TERRITORIAL, UNIDAD TERRITORIAL Y COMITE VECINAL

DEM. TERRITORIAL		UNIDAD TERRITORIAL		COMITE VECINAL		NUMERO DE PLANILLAS REGISTRADAS
CV	NOMBRE	CLAVE	NOMBRE	CLAVE	NOMBRE	
13	XOCHIMILCO	13-057	SAN JUAN MINAS	13-057-1	SAN JUAN MINAS	3
13	XOCHIMILCO	13-058	SAN LORENZO LA CEBADA	13-058-1	SAN LORENZO LA CEBADA	4
13	XOCHIMILCO	13-059	SAN LUCAS XOCHIMANCA	13-059-1	SAN LUCAS XOCHIMANCA	2
13	XOCHIMILCO	13-060	SAN SEBASTIAN	13-060-1	SAN SEBASTIAN	3
13	XOCHIMILCO	13-061	SANTA CRUZ CHAVARRIETA	13-061-1	SANTA CRUZ CHAVARRIETA	3
13	XOCHIMILCO	13-062	SANTA CRUZ XOCHITEPEC	13-062-1	SANTA CRUZ XOCHITEPEC	4
13	XOCHIMILCO	13-063	SANTA INES	13-063-1	SANTA INES	3
13	XOCHIMILCO	13-064	SANTA MARIA NATIVITAS	13-064-1	SANTA MARIA NATIVITAS	4
13	XOCHIMILCO	13-065	SANTA MARIA TEPEPAN	13-065-1	SANTA MARIA TEPEPAN	8
13	XOCHIMILCO	13-066	TIERRA NUEVA	13-066-1	TIERRA NUEVA	3
13	XOCHIMILCO	13-067	UNIDAD HAB LORETO Y PEÑA POBRE	13-067-1	UNIDAD HAB LORETO Y PEÑA POBRE	1
13	XOCHIMILCO	13-068	UNIDAD HAB VILLA XOCHIMILCO	13-068-1	UNIDAD HAB VILLA XOCHIMILCO	1
13	XOCHIMILCO	13-069	UNIDAD NATIVITAS	13-069-1	UNIDAD NATIVITAS	2
13	XOCHIMILCO	13-070	XICALHUACAN	13-070-1	XICALHUACAN	2
13	XOCHIMILCO	13-071	XOCHIPILLI	13-071-1	XOCHIPILLI	2
15	TOTAL DE XOCHIMILCO		71		71	135

ESTADISTICA DE LA ELECCION DE COMITES VECINALES DEL DISTRITO FEDERAL DE 1999

NUMERO DE PLANILLAS REGISTRADAS POR DEMARCAACION TERRITORIAL, UNIDAD TERRITORIAL Y COMITE VECINAL

DEM. TERRITORIAL		UNIDAD TERRITORIAL		COMITE VECINAL		NUMERO DE PLANILLAS REGISTRADAS
CV	NOMBRE	CLAVE	NOMBRE	CLAVE	NOMBRE	
14	BENITO JUAREZ	14-001	8 DE AGOSTO	14-001-1	8 DE AGOSTO	2
14	BENITO JUAREZ	14-002	ACACIAS	14-002-1	ACACIAS	3
14	BENITO JUAREZ	14-003	ACTIPAN	14-003-1	ACTIPAN	2
14	BENITO JUAREZ	14-004	ALAMOS	14-004-1	ALAMOS	3
14	BENITO JUAREZ	14-005	ALBERT	14-005-1	ALBERT	3
14	BENITO JUAREZ	14-006	AMERICAS UNIDAS	14-006-1	AMERICAS UNIDAS	1
14	BENITO JUAREZ	14-007	AMPLIACION NAPOLES	14-007-1	AMPLIACION NAPOLES	3
14	BENITO JUAREZ	14-008	ATENOR SALAS	14-008-1	ATENOR SALAS	1
14	BENITO JUAREZ	14-009	CD DE LOS DEPORTES	14-009-1	CD DE LOS DEPORTES	3
14	BENITO JUAREZ	14-010	CREDITO CONSTRUCTOR	14-010-1	CREDITO CONSTRUCTOR	1
14	BENITO JUAREZ	14-011	DEL LAGO	14-011-1	DEL LAGO	2
14	BENITO JUAREZ	14-012	DEL VALLE CENTRO	14-012-1	DEL VALLE CENTRO	3
14	BENITO JUAREZ	14-013	DEL VALLE NORTE	14-013-1	DEL VALLE NORTE	4
14	BENITO JUAREZ	14-014	DEL VALLE SUR			6
				14-014-1	CENTRO URBANO PRESIDENTE ALEMAN	3
				14-014-2	DEL VALLE SUR	3
14	BENITO JUAREZ	14-015	ERMITA	14-015-1	ERMITA	2
14	BENITO JUAREZ	14-016	FRACC. RESIDENCIAL EMPERADORES	14-016-1	FRACC. RESIDENCIAL EMPERADORES	1
14	BENITO JUAREZ	14-017	INDEPENDENCIA	14-017-1	INDEPENDENCIA	6
14	BENITO JUAREZ	14-018	INSURGENTES EXTREMADURA	14-018-1	INSURGENTES EXTREMADURA	1
14	BENITO JUAREZ	14-019	INSURGENTES MIXCOAC	14-019-1	INSURGENTES MIXCOAC	3
14	BENITO JUAREZ	14-020	INSURGENTES SAN BORJA	14-020-1	INSURGENTES SAN BORJA	2
14	BENITO JUAREZ	14-021	IZTACCIHUATL	14-021-1	IZTACCIHUATL	3
14	BENITO JUAREZ	14-022	JOSEFA ORTIZ DE DOMINGUEZ	14-022-1	JOSEFA ORTIZ DE DOMINGUEZ	2
14	BENITO JUAREZ	14-023	LETRAN VALLE	14-023-1	LETRAN VALLE	4
14	BENITO JUAREZ	14-024	M. ALEMAN	14-024-1	M. ALEMAN	2
14	BENITO JUAREZ	14-025	MARIA DEL CARMEN	14-025-1	MARIA DEL CARMEN	3
14	BENITO JUAREZ	14-026	MERCED GOMEZ	14-026-1	MERCED GOMEZ	1
14	BENITO JUAREZ	14-027	MIRAVALLE	14-027-1	MIRAVALLE	1
14	BENITO JUAREZ	14-028	MIXCOAC	14-028-1	MIXCOAC	4
14	BENITO JUAREZ	14-029	MODERNA	14-029-1	MODERNA	3
14	BENITO JUAREZ	14-030	NAPOLES	14-030-1	NAPOLES	4
14	BENITO JUAREZ	14-031	NARVARTE ORIENTE	14-031-1	NARVARTE ORIENTE	5
14	BENITO JUAREZ	14-032	NARVARTE PONIENTE	14-032-1	NARVARTE PONIENTE	5
14	BENITO JUAREZ	14-033	NATIVITAS	14-033-1	NATIVITAS	6
14	BENITO JUAREZ	14-034	NIÑOS HEROES DE CHAPULTEPEC	14-034-1	NIÑOS HEROES DE CHAPULTEPEC	3
14	BENITO JUAREZ	14-035	NOCHE BUENA	14-035-1	NOCHE BUENA	2
14	BENITO JUAREZ	14-036	NONOALCO	14-036-1	NONOALCO	3
14	BENITO JUAREZ	14-037	PEDRO MARIA ANAYA	14-037-1	PEDRO MARIA ANAYA	2
14	BENITO JUAREZ	14-038	PERIODISTA FRANCISCO ZARCO	14-038-1	PERIODISTA FRANCISCO ZARCO	2
14	BENITO JUAREZ	14-039	PIEDAD NARVARTE	14-039-1	PIEDAD NARVARTE	2
14	BENITO JUAREZ	14-040	PORTALES NORTE			9
				14-040-1	PORTALES NORTE ESTE	3
				14-040-2	PORTALES NORTE OESTE	6
14	BENITO JUAREZ	14-041	PORTALES ORIENTE	14-041-1	PORTALES ORIENTE	2
14	BENITO JUAREZ	14-042	PORTALES SUR			6
				14-042-1	PORTALES SUR ESTE	2
				14-042-2	PORTALES SUR OESTE	4
14	BENITO JUAREZ	14-043	POSTAL	14-043-1	POSTAL	2
14	BENITO JUAREZ	14-044	PUEBLO XOCO	14-044-1	PUEBLO XOCO	2
14	BENITO JUAREZ	14-045	SAN JOSE INSURGENTES	14-045-1	SAN JOSE INSURGENTES	2
14	BENITO JUAREZ	14-046	SAN JUAN	14-046-1	SAN JUAN	3
14	BENITO JUAREZ	14-047	SAN PEDRO DE LOS PINOS			4
				14-047-1	SAN PEDRO DE LOS PINOS ORIENTE	2
				14-047-2	SAN PEDRO DE LOS PINOS PONIENTE	2
14	BENITO JUAREZ	14-048	SAN SIMON TICUMAN	14-048-1	SAN SIMON TICUMAN	6

ESTADISTICA DE LA ELECCION DE COMITES VECINALES DEL DISTRITO FEDERAL DE 1999

NUMERO DE PLANILLAS REGISTRADAS POR DEMARCACION TERRITORIAL, UNIDAD TERRITORIAL Y COMITE VECINAL

DEM. TERRITORIAL		UNIDAD TERRITORIAL		COMITE VECINAL		NUMERO DE PLANILLAS REGISTRADAS
CV	NOMBRE	CLAVE	NOMBRE	CLAVE	NOMBRE	
14	BENITO JUAREZ	14-049	SANTA CRUZ ATOYAC	14-049-1	SANTA CRUZ ATOYAC	3
14	BENITO JUAREZ	14-050	TLACOQUEMECATL DEL VALLE	14-050-1	TLACOQUEMECATL DEL VALLE	3
14	BENITO JUAREZ	14-051	VERTIZ NARVARTE	14-051-1	VERTIZ NARVARTE	3
14	BENITO JUAREZ	14-052	VILLA DE CORTES	14-052-1	VILLA DE CORTES	2
14	TOTAL DE BENITO JUAREZ		52		56	156

ESTADISTICA DE LA ELECCION DE COMITES VECINALES DEL DISTRITO FEDERAL DE 1999

NUMERO DE PLANILLAS REGISTRADAS POR DEMARCAACION TERRITORIAL, UNIDAD TERRITORIAL Y COMITE VECINAL

DEN. TERRITORIAL		UNIDAD TERRITORIAL		COMITE VECINAL		NUMERO DE PLANILLAS REGISTRADAS
CV	NOMBRE	CLAVE	NOMBRE	CLAVE	NOMBRE	
15	CUAUHTEMOC	15-001	ALGARIN	15-001-1	ALGARIN	3
15	CUAUHTEMOC	15-002	AMPLIACION ASTURIAS	15-002-1	AMPLIACION ASTURIAS	5
15	CUAUHTEMOC	15-003	ASTURIAS	15-003-1	ASTURIAS	3
15	CUAUHTEMOC	15-004	ATLAMPA	15-004-1	ATLAMPA	6
15	CUAUHTEMOC	15-005	BUENAVISTA.	15-005-1	BUENAVISTA.	4
15	CUAUHTEMOC	15-006	BUENOS AIRES	15-006-1	BUENOS AIRES	3
15	CUAUHTEMOC	15-007	CENTRO	15-007-1	CENTRO	3
15	CUAUHTEMOC	15-008	CENTRO ALAMEDA	15-008-1	CENTRO ALAMEDA	9
15	CUAUHTEMOC	15-009	CENTRO NORTE	15-009-1	CENTRO NORTE	4
15	CUAUHTEMOC	15-010	CENTRO ORIENTE	15-010-1	CENTRO ORIENTE	6
15	CUAUHTEMOC	15-011	CENTRO SUR	15-011-1	CENTRO SUR	2
15	CUAUHTEMOC	15-012	CENTRO URBANO BENITO JUAREZ	15-012-1	CENTRO URBANO BENITO JUAREZ	2
15	CUAUHTEMOC	15-013	CONDESA	15-013-1	CONDESA	3
15	CUAUHTEMOC	15-014	CUAUHTEMOC	15-014-1	CUAUHTEMOC	3
15	CUAUHTEMOC	15-015	DOCTORES			7
				15-015-1	DOCTORES NORTE	3
				15-015-2	DOCTORES SUR	4
15	CUAUHTEMOC	15-016	ESPERANZA	15-016-1	ESPERANZA	2
15	CUAUHTEMOC	15-017	EX HIPODROMO DE PERALVILLO	15-017-1	EX HIPODROMO DE PERALVILLO	2
15	CUAUHTEMOC	15-018	GUERRERO	15-018-1	GUERRERO	4
15	CUAUHTEMOC	15-019	HIPODROMO	15-019-1	HIPODROMO	3
15	CUAUHTEMOC	15-020	HIPODROMO CONDESA	15-020-1	HIPODROMO CONDESA	2
15	CUAUHTEMOC	15-021	JUAREZ	15-021-1	JUAREZ	2
15	CUAUHTEMOC	15-022	MAZA FELIPE PESCADOR	15-022-1	MAZA FELIPE PESCADOR	2
15	CUAUHTEMOC	15-023	MORELOS	15-023-1	MORELOS	3
15	CUAUHTEMOC	15-024	OBRAERA			8
				15-024-1	OBRAERA NORTE	3
				15-024-2	OBRAERA SUR	5
15	CUAUHTEMOC	15-025	PAULINO NAVARRO	15-025-1	PAULINO NAVARRO	3
15	CUAUHTEMOC	15-026	PERALVILLO	15-026-1	PERALVILLO	5
15	CUAUHTEMOC	15-027	ROMA NORTE			7
				15-027-1	ROMA NORTE ORIENTE	5
				15-027-2	ROMA NORTE PONIENTE	2
15	CUAUHTEMOC	15-028	ROMA SUR	15-028-1	ROMA SUR	3
15	CUAUHTEMOC	15-029	SAN RAFAEL	15-029-1	SAN RAFAEL	5
15	CUAUHTEMOC	15-030	SAN SIMON TOLNAHUAC	15-030-1	SAN SIMON TOLNAHUAC	3
15	CUAUHTEMOC	15-031	SANTA MARIA INSURGENTES	15-031-1	SANTA MARIA INSURGENTES	3
15	CUAUHTEMOC	15-032	SANTA MARIA LA RIVERA			11
				15-032-1	SANTA MARIA LA RIBERA NORTE	5
				15-032-2	SANTA MARIA LA RIBERA SUR	6
15	CUAUHTEMOC	15-033	TABACALERA	15-033-1	TABACALERA	4
15	CUAUHTEMOC	15-034	TRANSITO	15-034-1	TRANSITO	5
15	CUAUHTEMOC	15-035	UNIDAD NONOALCO TLATELOLCO			9
				15-035-1	UNIDAD NONOALCO TLATELOLCO CENTRO	3
				15-035-2	UNIDAD NONOALCO TLATELOLCO ORIENTE	3
				15-035-3	UNIDAD NONOALCO TLATELOLCO PONIENTE	3
15	CUAUHTEMOC	15-036	VALLE GOMEZ	15-036-1	VALLE GOMEZ	2
15	CUAUHTEMOC	15-037	VISTA ALEGRE	15-037-1	VISTA ALEGRE	2
15	TOTAL DE CUAUHTEMOC					153

ESTADISTICA DE LA ELECCION DE COMITES VECINALES DEL DISTRITO FEDERAL DE 1999

NUMERO DE PLANILLAS REGISTRADAS POR DEMARCAACION TERRITORIAL, UNIDAD TERRITORIAL Y COMITE VECINAL

DEM. TERRITORIAL		UNIDAD TERRITORIAL		COMITE VECINAL		NUMERO DE PLANILLAS REGISTRADAS
CV	NOMBRE	CLAVE	NOMBRE	CLAVE	NOMBRE	
16	MIGUEL HIDALGO	16-001	2° SECC. DEL BOSQUE DE CHAPULTEPEC	16-001-1	2° SECC. DEL BOSQUE DE CHAPULTEPEC	0
16	MIGUEL HIDALGO	16-002	5 DE MAYO	16-002-1	5 DE MAYO	2
16	MIGUEL HIDALGO	16-003	16 DE SEPTIEMBRE	16-003-1	16 DE SEPTIEMBRE	4
16	MIGUEL HIDALGO	16-004	AGRICULTURA SANTO TOMAS	16-004-1	AGRICULTURA SANTO TOMAS	4
16	MIGUEL HIDALGO	16-005	AHUEHUETES ANAHUAC	16-005-1	AHUEHUETES ANAHUAC	2
16	MIGUEL HIDALGO	16-006	AMERICA	16-006-1	AMERICA	2
16	MIGUEL HIDALGO	16-007	AMP. D. GARZA	16-007-1	AMP. D. GARZA	4
16	MIGUEL HIDALGO	16-008	AMP. TORRE BLANCA	16-008-1	AMP. TORRE BLANCA	4
16	MIGUEL HIDALGO	16-009	AMPLIACION GRANADA	16-009-1	AMPLIACION GRANADA	2
16	MIGUEL HIDALGO	16-010	AMPLIACION POPO	16-010-1	AMPLIACION POPO	1
16	MIGUEL HIDALGO	16-011	ANAHUAC II SECC	16-011-1	ANAHUAC II SECC	3
16	MIGUEL HIDALGO	16-012	ANZURES	16-012-1	ANZURES	2
16	MIGUEL HIDALGO	16-013	ARGENTINA ANTIGUA	16-013-1	ARGENTINA ANTIGUA	2
16	MIGUEL HIDALGO	16-014	ARGENTINA PONIENTE	16-014-1	ARGENTINA PONIENTE	3
16	MIGUEL HIDALGO	16-015	POLANCO SECC V	16-015-1	POLANCO SECC V	1
16	MIGUEL HIDALGO	16-016	BOSQUE DE LAS LOMAS	16-016-1	BOSQUE DE LAS LOMAS	3
16	MIGUEL HIDALGO	16-017	BOSQUES DE CHAPULTEPEC 1° SECC	16-017-1	BOSQUES DE CHAPULTEPEC 1° SECC	0
16	MIGUEL HIDALGO	16-018	CASA BLANCA	16-018-1	CASA BLANCA	1
16	MIGUEL HIDALGO	16-020	POLANCO SECC III Y IV	16-020-1	POLANCO SECC III Y IV	2
16	MIGUEL HIDALGO	16-021	CUAUHTEMOC PENSIL	16-021-1	CUAUHTEMOC PENSIL	2
16	MIGUEL HIDALGO	16-022	DANIEL GARZA	16-022-1	DANIEL GARZA	3
16	MIGUEL HIDALGO	16-023	POLANCO SECC I	16-023-1	POLANCO SECC I	0
16	MIGUEL HIDALGO	16-024	DEPORTIVA PENSIL NTE	16-024-1	DEPORTIVA PENSIL NTE	3
16	MIGUEL HIDALGO	16-025	DEPORTIVA PENSIL SUR	16-025-1	DEPORTIVA PENSIL SUR	2
16	MIGUEL HIDALGO	16-026	DOS LAGOS	16-026-1	DOS LAGOS	3
16	MIGUEL HIDALGO	16-027	ESCANDON	16-027-1	ESCANDON	6
16	MIGUEL HIDALGO	16-028	FRANCISCO I. MADERO	16-028-1	FRANCISCO I. MADERO	1
16	MIGUEL HIDALGO	16-029	GRANADA	16-029-1	GRANADA	2
16	MIGUEL HIDALGO	16-030	MANUEL A. CAMACHO	16-030-1	MANUEL A. CAMACHO	0
16	MIGUEL HIDALGO	16-031	HUICHAPAN	16-031-1	HUICHAPAN	2
16	MIGUEL HIDALGO	16-032	IGNACIO MANUEL ALTAMIRANO	16-032-1	IGNACIO MANUEL ALTAMIRANO	2
16	MIGUEL HIDALGO	16-033	IRRIGACION	16-033-1	IRRIGACION	2
16	MIGUEL HIDALGO	16-034	LAGO NORTE	16-034-1	LAGO NORTE	1
16	MIGUEL HIDALGO	16-035	LAGO SUR	16-035-1	LAGO SUR	2
16	MIGUEL HIDALGO	16-036	LEGARIA	16-036-1	LEGARIA	1
16	MIGUEL HIDALGO	16-037	LOMAS ALTAS PLAN DE BARRANCA	16-037-1	LOMAS ALTAS PLAN DE BARRANCA	0
16	MIGUEL HIDALGO	16-038	LOMAS DE BARRILACO	16-038-1	LOMAS DE BARRILACO	2
16	MIGUEL HIDALGO	16-039	LOMAS DE BEZARES	16-039-1	LOMAS DE BEZARES	2
16	MIGUEL HIDALGO	16-040	LOMAS DE CHAPULTEPEC VIRREYES	16-040-1	LOMAS DE CHAPULTEPEC VIRREYES	2
16	MIGUEL HIDALGO	16-041	LOMAS DE SOTELO II TATA LAZARO	16-041-1	LOMAS DE SOTELO II TATA LAZARO	4
16	MIGUEL HIDALGO	16-042	LOMAS DE SOTELO SECC I	16-042-1	LOMAS DE SOTELO SECC I	2
16	MIGUEL HIDALGO	16-043	LOMAS REFORMA	16-043-1	LOMAS REFORMA	1
16	MIGUEL HIDALGO	16-044	LOS MANZANOS	16-044-1	LOS MANZANOS	2
16	MIGUEL HIDALGO	16-046	MARIANO ESCOBEDO ANAHUAC	16-046-1	MARIANO ESCOBEDO ANAHUAC	3
16	MIGUEL HIDALGO	16-047	MEXICO NUEVO	16-047-1	MEXICO NUEVO	3
16	MIGUEL HIDALGO	16-048	MODELO PENSIL	16-048-1	MODELO PENSIL	3
16	MIGUEL HIDALGO	16-049	MOLINO DEL REY	16-049-1	MOLINO DEL REY	2
16	MIGUEL HIDALGO	16-050	POLANCO SECC II	16-050-1	POLANCO SECC II	1
16	MIGUEL HIDALGO	16-052	NEXTITLA	16-052-1	NEXTITLA	2
16	MIGUEL HIDALGO	16-053	NUEVA ANZURES	16-053-1	NUEVA ANZURES	1
16	MIGUEL HIDALGO	16-054	OBSERVATORIO	16-054-1	OBSERVATORIO	2
16	MIGUEL HIDALGO	16-056	PENSIL NORTE	16-056-1	PENSIL NORTE	2
16	MIGUEL HIDALGO	16-057	PENSIL SUR	16-057-1	PENSIL SUR	3
16	MIGUEL HIDALGO	16-058	PERALITOS	16-058-1	PERALITOS	2
16	MIGUEL HIDALGO	16-059	PERIODISTA	16-059-1	PERIODISTA	1
16	MIGUEL HIDALGO	16-060	POPO	16-060-1	POPO	1

ESTADISTICA DE LA ELECCION DE COMITES VECINALES DEL DISTRITO FEDERAL DE 1999

NUMERO DE PLANILLAS REGISTRADAS POR DEMARCAACION TERRITORIAL, UNIDAD TERRITORIAL Y COMITE VECINAL

DEM. TERRITORIAL		UNIDAD TERRITORIAL		COMITE VECINAL		NUMERO DE PLANILLAS REGISTRADAS
CV	NOMBRE	CLAVE	NOMBRE	CLAVE	NOMBRE	
16	MIGUEL HIDALGO	16-061	POPOTLA	16-061-1	POPOTLA	4
16	MIGUEL HIDALGO	16-062	REAL DE LAS LOMAS	16-062-1	REAL DE LAS LOMAS	0
16	MIGUEL HIDALGO	16-063	REFORMA PENSIL	16-063-1	REFORMA PENSIL	4
16	MIGUEL HIDALGO	16-065	REFORMA SOCIAL	16-065-1	REFORMA SOCIAL	2
16	MIGUEL HIDALGO	16-066	RESIDENCIAL MILITAR	16-066-1	RESIDENCIAL MILITAR	0
16	MIGUEL HIDALGO	16-068	SAN DIEGO ACOYOAC	16-068-1	SAN DIEGO ACOYOAC	3
16	MIGUEL HIDALGO	16-069	SAN JOAQUIN	16-069-1	SAN JOAQUIN	3
16	MIGUEL HIDALGO	16-070	SAN JUANICO	16-070-1	SAN JUANICO	3
16	MIGUEL HIDALGO	16-071	SAN LORENZO TLALTENANGO	16-071-1	SAN LORENZO TLALTENANGO	3
16	MIGUEL HIDALGO	16-072	SAN MIGUEL CHAPULTEPEC	16-072-1	SAN MIGUEL CHAPULTEPEC	3
16	MIGUEL HIDALGO	16-073	TACUBA	16-073-1	TACUBA	3
16	MIGUEL HIDALGO	16-074	TACUBAYA	16-074-1	TACUBAYA	3
16	MIGUEL HIDALGO	16-075	TLAXPANA	16-075-1	TLAXPANA	3
16	MIGUEL HIDALGO	16-076	TORRE BLANCA	16-076-1	TORRE BLANCA	3
16	MIGUEL HIDALGO	16-077	U H LEGARIA	16-077-1	U H LEGARIA	2
16	MIGUEL HIDALGO	16-078	U H MILITAR LOMAS DE SAN ISIDRO	16-078-1	U H MILITAR LOMAS DE SAN ISIDRO	0
16	MIGUEL HIDALGO	16-079	UH LOMA HERMOSA	16-079-1	UH LOMA HERMOSA	2
16	MIGUEL HIDALGO	16-080	VENTURA PEREZ DE ALBA	16-080-1	VENTURA PEREZ DE ALBA	2
16	MIGUEL HIDALGO	16-081	VERONICA ANZURES	16-081-1	VERONICA ANZURES	3
16	TOTAL DE MIGUEL HIDALGO		75		75	161

ESTADISTICA DE LA ELECCION DE COMITES VECINALES DEL DISTRITO FEDERAL DE 1999

NUMERO DE PLANILLAS REGISTRADAS POR DEMARCAACION TERRITORIAL, UNIDAD TERRITORIAL Y COMITE VECINAL

DEM. TERRITORIAL		UNIDAD TERRITORIAL		COMITE VECINAL		NUMERO DE PLANILLAS REGISTRADAS
CV	NOMBRE	CLAVE	NOMBRE	CLAVE	NOMBRE	
17	VENUSTIANO CARRANZA	17-001	1° DE MAYO.	17-001-1	1° DE MAYO.	3
17	VENUSTIANO CARRANZA	17-002	1° SECC EL ARENAL	17-002-1	1° SECC EL ARENAL	4
17	VENUSTIANO CARRANZA	17-003	2° SECC EL ARENAL	17-003-1	2° SECC EL ARENAL	1
17	VENUSTIANO CARRANZA	17-004	3° SECC EL ARENAL	17-004-1	3° SECC EL ARENAL	2
17	VENUSTIANO CARRANZA	17-005	4° SECC EL ARENAL	17-005-1	4° SECC EL ARENAL	5
17	VENUSTIANO CARRANZA	17-006	5° TRAMO DE 20 DE NOVIEMBRE	17-006-1	5° TRAMO DE 20 DE NOVIEMBRE	5
17	VENUSTIANO CARRANZA	17-007	10 DE MAYO.	17-007-1	10 DE MAYO.	2
17	VENUSTIANO CARRANZA	17-008	20 DE NOVIEMBRE.	17-008-1	20 DE NOVIEMBRE.	5
17	VENUSTIANO CARRANZA	17-009	24 DE ABRIL	17-009-1	24 DE ABRIL	2
17	VENUSTIANO CARRANZA	17-010	A LOPEZ MATEOS	17-010-1	A LOPEZ MATEOS	4
17	VENUSTIANO CARRANZA	17-011	AARON SAENZ.	17-011-1	AARON SAENZ.	1
17	VENUSTIANO CARRANZA	17-012	AERONAUTICA MILITAR.	17-012-1	AERONAUTICA MILITAR.	3
17	VENUSTIANO CARRANZA	17-013	ALVARO OBREGON.	17-013-1	ALVARO OBREGON.	3
17	VENUSTIANO CARRANZA	17-014	AMPL 7 DE JULIO	17-014-1	AMPL 7 DE JULIO	2
17	VENUSTIANO CARRANZA	17-015	AMPLIACION 20 DE NOVIEMBRE.	17-015-1	AMPLIACION 20 DE NOVIEMBRE.	3
17	VENUSTIANO CARRANZA	17-016	AMPLIACION AVIACION CIVIL	17-016-1	AMPLIACION AVIACION CIVIL	5
17	VENUSTIANO CARRANZA	17-017	AMPLIACION EL CARACOL.	17-017-1	AMPLIACION EL CARACOL.	4
17	VENUSTIANO CARRANZA	17-018	AMPLIACION MICHOACANA.	17-018-1	AMPLIACION MICHOACANA.	1
17	VENUSTIANO CARRANZA	17-019	AMPLIACION PENITENCIARIA.	17-019-1	AMPLIACION PENITENCIARIA.	2
17	VENUSTIANO CARRANZA	17-020	AMPLIACION V. CARRANZA.	17-020-1	AMPLIACION V. CARRANZA.	3
17	VENUSTIANO CARRANZA	17-021	AQUILES SERDAN.	17-021-1	AQUILES SERDAN.	4
17	VENUSTIANO CARRANZA	17-022	ARTES GRAFICAS.	17-022-1	ARTES GRAFICAS.	3
17	VENUSTIANO CARRANZA	17-023	AZTECA.	17-023-1	AZTECA.	4
17	VENUSTIANO CARRANZA	17-024	CUATRO ARBOLES.	17-024-1	CUATRO ARBOLES.	1
17	VENUSTIANO CARRANZA	17-025	CUCHILLA PANTITLAN.	17-025-1	CUCHILLA PANTITLAN.	4
17	VENUSTIANO CARRANZA	17-026	DAMIAN CARMONA.	17-026-1	DAMIAN CARMONA.	4
17	VENUSTIANO CARRANZA	17-027	EL CARACOL	17-027-1	EL CARACOL	4
17	VENUSTIANO CARRANZA	17-028	EL PARQUE	17-028-1	EL PARQUE	2
17	VENUSTIANO CARRANZA	17-029	EMILIANO CARRANZA	17-029-1	EMILIANO CARRANZA	2
17	VENUSTIANO CARRANZA	17-030	FEDERAL	17-030-1	FEDERAL	6
17	VENUSTIANO CARRANZA	17-031	FELIPE ANGELES	17-031-1	FELIPE ANGELES	2
17	VENUSTIANO CARRANZA	17-032	FRACCIONAMIENTO INDUSTRIAL PUERTO AEREO.	17-032-1	FRACCIONAMIENTO INDUSTRIAL PUERTO AEREO.	2
17	VENUSTIANO CARRANZA	17-033	IGNACIO ZARAGOZA.	17-033-1	IGNACIO ZARAGOZA.	6
17	VENUSTIANO CARRANZA	17-034	JAMAICA.	17-034-1	JAMAICA.	2
17	VENUSTIANO CARRANZA	17-035	JANITZIO.	17-035-1	JANITZIO.	2
17	VENUSTIANO CARRANZA	17-036	JARDIN BALBUENA.			10
				17-036-1	JARDIN BALBUENA. NORTE	6
				17-036-2	JARDIN BALBUENA. SUR	4
17	VENUSTIANO CARRANZA	17-037	LORENZO BOTURINI.	17-037-1	LORENZO BOTURINI.	2
17	VENUSTIANO CARRANZA	17-038	MADERO PROGRESISTA	17-038-1	MADERO PROGRESISTA	5
17	VENUSTIANO CARRANZA	17-039	MAGDALENA MIXHUCA.			7
				17-039-1	MAGDALENA MIXHUCA/COLONIA	4
				17-039-2	MAGDALENA MIXHUCA/PUEBLO	3
17	VENUSTIANO CARRANZA	17-040	MERCED BALBUENA.	17-040-1	MERCED BALBUENA.	3
17	VENUSTIANO CARRANZA	17-041	MERCED ZONA CENTRO	17-041-1	MERCED ZONA CENTRO	4
17	VENUSTIANO CARRANZA	17-042	MIGUEL HIDALGO REVOLUCION	17-042-1	MIGUEL HIDALGO REVOLUCION	2
17	VENUSTIANO CARRANZA	17-043	MOCTEZUMA 1° SECCION.	17-043-1	MOCTEZUMA 1° SECCION.	5
17	VENUSTIANO CARRANZA	17-044	MOCTEZUMA 2° SECCION.			7
				17-044-1	MOCTEZUMA 2° SECCION NORTE	3
				17-044-2	MOCTEZUMA 2° SECCION SUR	4
17	VENUSTIANO CARRANZA	17-045	MORELOS.	17-045-1	MORELOS.	5
17	VENUSTIANO CARRANZA	17-046	NICOLAS BRAVO.	17-046-1	NICOLAS BRAVO.	3
17	VENUSTIANO CARRANZA	17-047	PENSADOR MEXICANO.	17-047-1	PENSADOR MEXICANO.	4
17	VENUSTIANO CARRANZA	17-048	PEÑON DE LOS BAÑOS.	17-048-1	PEÑON DE LOS BAÑOS.	6
17	VENUSTIANO CARRANZA	17-049	POPULAR RASTRO.	17-049-1	POPULAR RASTRO.	3
17	VENUSTIANO CARRANZA	17-050	PUEBLA.	17-050-1	PUEBLA.	2

ESTADISTICA DE LA ELECCION DE COMITES VECINALES DEL DISTRITO FEDERAL DE 1999

NUMERO DE PLANILLAS REGISTRADAS POR DEMARCAACION TERRITORIAL, UNIDAD TERRITORIAL Y COMITE VECINAL

DEM. TERRITORIAL		UNIDAD TERRITORIAL		COMITE VECINAL		NUMERO DE PLANILLAS REGISTRADAS
CV	NOMBRE	CLAVE	NOMBRE	CLAVE	NOMBRE	
17	VENUSTIANO CARRANZA	17-051	ROMERO RUBIO.	17-051-1	ROMERO RUBIO.	6
17	VENUSTIANO CARRANZA	17-052	SANTA CRUZ AVIACION.	17-052-1	SANTA CRUZ AVIACION.	3
17	VENUSTIANO CARRANZA	17-053	SEVILLA.	17-053-1	SEVILLA.	3
17	VENUSTIANO CARRANZA	17-054	SIMON BOLIVAR.	17-054-1	SIMON BOLIVAR.	3
17	VENUSTIANO CARRANZA	17-055	UH FIVIPORT.	17-055-1	UH FIVIPORT.	8
17	VENUSTIANO CARRANZA	17-056	V GOMEZ FARIAS	17-056-1	V GOMEZ FARIAS	3
17	VENUSTIANO CARRANZA	17-057	VALLE GOMEZ.	17-057-1	VALLE GOMEZ.	4
17	VENUSTIANO CARRANZA	17-058	VENUSTIANO CARRANZA.	17-058-1	VENUSTIANO CARRANZA.	4
17	TOTAL DE VENUSTIANO CARRANZA					210

ESTADISTICA DE LA ELECCION DE COMITES VECINALES DEL DISTRITO FEDERAL DE 1999

NUMERO DE PLANILLAS REGISTRADAS POR DEMARCAACION TERRITORIAL,
UNIDAD TERRITORIAL Y COMITE VECINAL

DEM. TERRITORIAL		UNIDAD TERRITORIAL			COMITE VECINAL		NUMERO DE PLANILLAS REGISTRADAS
CV	NOMBRE	CLAVE	NOMBRE	CLAVE	NOMBRE		
	DISTRITO FEDERAL		1,280		1,352	3,808	



ESTADISTICA DE LA ELECCION DE COMITES VECINALES DEL DISTRITO FEDERAL DE 1999

PORCENTAJE DE CENTROS DE VOTACION INSTALADOS POR DEMARCAACION TERRITORIAL, UNIDAD TERRITORIAL Y COMITE VECINAL

DEM. TERRITORIAL		UNIDAD TERRITORIAL		COMITE VECINAL		CENTROS DE VOTACION		
CV	NOMBRE	CLAVE	NOMBRE	CLAVE	NOMBRE	APROBADOS	INSTALADOS	%
02	AZCAPOTZALCO	02-001	AGUILERA	02-001-1	AGUILERA	1	1	100.00
02	AZCAPOTZALCO	02-002	ALDANA	02-002-1	ALDANA	1	1	100.00
02	AZCAPOTZALCO	02-003	AMPLIACION COSMOPOLITA	02-003-1	AMPLIACION COSMOPOLITA	1	1	100.00
02	AZCAPOTZALCO	02-004	AMPLIACION DEL GAS	02-004-1	AMPLIACION DEL GAS	1	1	100.00
02	AZCAPOTZALCO	02-005	AMPLIACION PETROLERA	02-005-1	AMPLIACION PETROLERA	1	1	100.00
02	AZCAPOTZALCO	02-006	AMPLIACION SAN PEDRO XALPA	02-006-1	AMPLIACION SAN PEDRO XALPA	2	2	100.00
02	AZCAPOTZALCO	02-007	ANGEL ZIMBRON	02-007-1	ANGEL ZIMBRON	1	1	100.00
02	AZCAPOTZALCO	02-008	ARENAL	02-008-1	ARENAL	1	1	100.00
02	AZCAPOTZALCO	02-009	AZCAPOTZALCO	02-009-1	AZCAPOTZALCO	1	1	100.00
02	AZCAPOTZALCO	02-010	BARRIO COLTONGO	02-010-1	BARRIO COLTONGO	1	1	100.00
02	AZCAPOTZALCO	02-011	BENITO JUAREZ	02-011-1	BENITO JUAREZ	1	1	100.00
02	AZCAPOTZALCO	02-012	CLAVERIA	02-012-1	CLAVERIA	2	2	100.00
02	AZCAPOTZALCO	02-013	COSMOPOLITA	02-013-1	COSMOPOLITA	1	1	100.00
02	AZCAPOTZALCO	02-014	DEL GAS	02-014-1	DEL GAS	1	1	100.00
02	AZCAPOTZALCO	02-015	DEL MAESTRO	02-015-1	DEL MAESTRO	1	1	100.00
02	AZCAPOTZALCO	02-016	EL JAGÜEY	02-016-1	EL JAGÜEY	1	1	100.00
02	AZCAPOTZALCO	02-017	EL RECREO	02-017-1	EL RECREO	1	1	100.00
02	AZCAPOTZALCO	02-018	EUZKADI	02-018-1	EUZKADI	1	1	100.00
02	AZCAPOTZALCO	02-019	EXHACIENDA DEL ROSARIO	02-019-1	EXHACIENDA DEL ROSARIO	1	1	100.00
02	AZCAPOTZALCO	02-020	FERRERIA	02-020-1	FERRERIA	1	1	100.00
02	AZCAPOTZALCO	02-021	HOGAR Y SEGURIDAD	02-021-1	HOGAR Y SEGURIDAD	1	1	100.00
02	AZCAPOTZALCO	02-022	INDUSTRIAL VALLEJO	02-022-1	INDUSTRIAL VALLEJO	1	1	100.00
02	AZCAPOTZALCO	02-023	JARDIN AZPEITIA	02-023-1	JARDIN AZPEITIA	1	1	100.00
02	AZCAPOTZALCO	02-024	LA PRECIOSA	02-024-1	LA PRECIOSA	1	1	100.00
02	AZCAPOTZALCO	02-025	LA RAZA	02-025-1	LA RAZA	1	1	100.00
02	AZCAPOTZALCO	02-026	LAS SALINAS	02-026-1	LAS SALINAS	1	1	100.00
02	AZCAPOTZALCO	02-027	LIBERACION	02-027-1	LIBERACION	1	1	100.00
02	AZCAPOTZALCO	02-028	LIBERTAD	02-028-1	LIBERTAD	1	1	100.00
02	AZCAPOTZALCO	02-029	LOS REYES	02-029-1	LOS REYES	1	1	100.00
02	AZCAPOTZALCO	02-030	NEXTENGO	02-030-1	NEXTENGO	1	1	100.00
02	AZCAPOTZALCO	02-031	NUEVA ESPAÑA	02-031-1	NUEVA ESPAÑA	1	1	100.00
02	AZCAPOTZALCO	02-032	NUEVA SANTA MARIA			3	3	100.00
				02-032-1	NUEVA SANTA MARIA ORIENTE	1	1	100.00
				02-032-2	NUEVA SANTA MARIA PONIENTE	2	2	100.00
02	AZCAPOTZALCO	02-033	OBRERO POPULAR	02-033-1	OBRERO POPULAR	1	1	100.00
02	AZCAPOTZALCO	02-034	PASTEROS	02-034-1	PASTEROS	1	1	100.00
02	AZCAPOTZALCO	02-035	PATRIMONIO FAMILIAR	02-035-1	PATRIMONIO FAMILIAR	1	1	100.00
02	AZCAPOTZALCO	02-036	PETROLERA	02-036-1	PETROLERA	1	1	100.00
02	AZCAPOTZALCO	02-037	PLENITUD	02-037-1	PLENITUD	1	1	100.00
02	AZCAPOTZALCO	02-038	PORVENIR	02-038-1	PORVENIR	1	1	100.00
02	AZCAPOTZALCO	02-039	POTRERO DEL LLANO	02-039-1	POTRERO DEL LLANO	1	1	100.00
02	AZCAPOTZALCO	02-040	PRADOS DEL ROSARIO	02-040-1	PRADOS DEL ROSARIO	1	1	100.00
02	AZCAPOTZALCO	02-041	PRO HOGAR	02-041-1	PRO HOGAR	2	2	100.00
02	AZCAPOTZALCO	02-042	PROVIDENCIA	02-042-1	PROVIDENCIA	1	1	100.00
02	AZCAPOTZALCO	02-043	REYNOSA TAMAULIPAS	02-043-1	REYNOSA TAMAULIPAS	1	1	100.00
02	AZCAPOTZALCO	02-044	SAN ALVARO	02-044-1	SAN ALVARO	1	1	100.00
02	AZCAPOTZALCO	02-045	SAN ANDRES BARRIO	02-045-1	SAN ANDRES BARRIO	1	1	100.00
02	AZCAPOTZALCO	02-046	SAN ANDRES PUEBLO	02-046-1	SAN ANDRES PUEBLO	1	1	100.00
02	AZCAPOTZALCO	02-047	SAN ANTONIO	02-047-1	SAN ANTONIO	1	1	100.00
02	AZCAPOTZALCO	02-048	SAN BERNABE	02-048-1	SAN BERNABE	1	1	100.00
02	AZCAPOTZALCO	02-049	SAN FRANCISCO TETECALA	02-049-1	SAN FRANCISCO TETECALA	1	1	100.00
02	AZCAPOTZALCO	02-050	SAN FRANCISCO XOCOTITLA	02-050-1	SAN FRANCISCO XOCOTITLA	1	1	100.00
02	AZCAPOTZALCO	02-051	SAN JUAN TLIHUACA	02-051-1	SAN JUAN TLIHUACA	1	1	100.00
02	AZCAPOTZALCO	02-052	SAN MARCOS	02-052-1	SAN MARCOS	1	1	100.00
02	AZCAPOTZALCO	02-053	SAN MARTIN XOCHINAHUAC	02-053-1	SAN MARTIN XOCHINAHUAC	1	1	100.00

ESTADISTICA DE LA ELECCION DE COMITES VECINALES DEL DISTRITO FEDERAL DE 1999

PORCENTAJE DE CENTROS DE VOTACION INSTALADOS POR DEMARCAACION TERRITORIAL, UNIDAD TERRITORIAL Y COMITE VECINAL

CV	DEM. TERRITORIAL		UNIDAD TERRITORIAL		COMITE VECINAL		CENTROS DE VOTACION		
	NOMBRE	CLAVE	NOMBRE	CLAVE	NOMBRE	NOMBRE	APROBADOS	INSTALADOS	%
02	AZCAPOTZALCO	02-054	SAN MATEO	02-054-1	SAN MATEO	SAN MATEO	1	1	100.00
02	AZCAPOTZALCO	02-055	SAN MIGUEL AMANTLA	02-055-1	SAN MIGUEL AMANTLA	SAN MIGUEL AMANTLA	1	1	100.00
02	AZCAPOTZALCO	02-056	SAN PEDRO XALPA	02-056-1	SAN PEDRO XALPA	SAN PEDRO XALPA	1	1	100.00
02	AZCAPOTZALCO	02-057	SAN RAFAEL I	02-057-1	SAN RAFAEL I	SAN RAFAEL I	1	1	100.00
02	AZCAPOTZALCO	02-058	SAN SALVADOR XOCHIMANCA	02-058-1	SAN SALVADOR XOCHIMANCA	SAN SALVADOR XOCHIMANCA	1	1	100.00
02	AZCAPOTZALCO	02-059	SAN SEBASTIAN	02-059-1	SAN SEBASTIAN	SAN SEBASTIAN	1	1	100.00
02	AZCAPOTZALCO	02-060	SANTA APOLONIA	02-060-1	SANTA APOLONIA	SANTA APOLONIA	1	1	100.00
02	AZCAPOTZALCO	02-061	SANTA BARBARA	02-061-1	SANTA BARBARA	SANTA BARBARA	1	1	100.00
02	AZCAPOTZALCO	02-062	SANTA CATARINA	02-062-1	SANTA CATARINA	SANTA CATARINA	1	1	100.00
02	AZCAPOTZALCO	02-063	SANTA CRUZ ACAYUCAN	02-063-1	SANTA CRUZ ACAYUCAN	SANTA CRUZ ACAYUCAN	1	1	100.00
02	AZCAPOTZALCO	02-064	SANTA CRUZ DE LAS SALINAS	02-064-1	SANTA CRUZ DE LAS SALINAS	SANTA CRUZ DE LAS SALINAS	1	1	100.00
02	AZCAPOTZALCO	02-065	SANTA INES	02-065-1	SANTA INES	SANTA INES	1	1	100.00
02	AZCAPOTZALCO	02-066	SANTA LUCIA	02-066-1	SANTA LUCIA	SANTA LUCIA	1	1	100.00
02	AZCAPOTZALCO	02-067	SANTA MARIA MANINALCO	02-067-1	SANTA MARIA MANINALCO	SANTA MARIA MANINALCO	1	1	100.00
02	AZCAPOTZALCO	02-068	SANTIAGO AHUIZOTLA	02-068-1	SANTIAGO AHUIZOTLA	SANTIAGO AHUIZOTLA	1	1	100.00
02	AZCAPOTZALCO	02-069	SANTO DOMINGO	02-069-1	SANTO DOMINGO	SANTO DOMINGO	1	1	100.00
02	AZCAPOTZALCO	02-070	SANTO TOMAS	02-070-1	SANTO TOMAS	SANTO TOMAS	1	1	100.00
02	AZCAPOTZALCO	02-071	SECTOR NAVAL	02-071-1	SECTOR NAVAL	SECTOR NAVAL	1	1	100.00
02	AZCAPOTZALCO	02-072	SINDICATO MEXICANO DE ELECTRICISTAS	02-072-1	SINDICATO MEXICANO DE ELECTRICISTAS	SINDICATO MEXICANO DE ELECTRICISTAS	1	1	100.00
02	AZCAPOTZALCO	02-073	TEZOMOC	02-073-1	TEZOMOC	TEZOMOC	1	1	100.00
02	AZCAPOTZALCO	02-074	TIERRA NUEVA	02-074-1	TIERRA NUEVA	TIERRA NUEVA	1	1	100.00
02	AZCAPOTZALCO	02-075	TLATILCO	02-075-1	TLATILCO	TLATILCO	1	1	100.00
02	AZCAPOTZALCO	02-076	TRABAJADORES DEL HIERRO	02-076-1	TRABAJADORES DEL HIERRO	TRABAJADORES DEL HIERRO	1	1	100.00
02	AZCAPOTZALCO	02-077	U H CUITLAHUAC SECTOR I Y II HOG. FERROCARRILE				2	2	100.00
				02-077-1	CUITLAHUAC SECTORES I y II		1	1	100.00
				02-077-2	HOGARES FERROCARRILEROS		1	1	100.00
02	AZCAPOTZALCO	02-078	U H CUITLAHUAC SECTOR III	02-078-1	U H CUITLAHUAC SECTOR III		1	1	100.00
02	AZCAPOTZALCO	02-079	U H EL ROSARIO				5	5	100.00
				02-079-1	U H EL ROSARIO SECTOR I		2	2	100.00
				02-079-2	U H EL ROSARIO SECTOR II		2	2	100.00
				02-079-3	U H EL ROSARIO-CTM		1	1	100.00
02	AZCAPOTZALCO	02-080	U H FRANCISCO VILLA	02-080-1	U H FRANCISCO VILLA		1	1	100.00
02	AZCAPOTZALCO	02-081	U H LAS TRANCAS	02-081-1	U H LAS TRANCAS		1	1	100.00
02	AZCAPOTZALCO	02-082	U H MIGUEL HIDALGO	02-082-1	U H MIGUEL HIDALGO		1	1	100.00
02	AZCAPOTZALCO	02-083	U H PRESIDENTE MADERO	02-083-1	U H PRESIDENTE MADERO		1	1	100.00
02	AZCAPOTZALCO	02-084	U H SAN PABLO XALPA	02-084-1	U H SAN PABLO XALPA		1	1	100.00
02	AZCAPOTZALCO	02-085	U H XOCHINAHUAC	02-085-1	U H XOCHINAHUAC		1	1	100.00
02	AZCAPOTZALCO	02-086	UH CRUZ ROJA TEPANTONGO	02-086-1	UH CRUZ ROJA TEPANTONGO		1	1	100.00
02	AZCAPOTZALCO	02-087	VICTORIA DE LAS DEMOCRACIAS	02-087-1	VICTORIA DE LAS DEMOCRACIAS		1	1	100.00
02	TOTAL DE AZCAPOTZALCO		87				97	97	100.00

ESTADISTICA DE LA ELECCION DE COMITES VECINALES DEL DISTRITO FEDERAL DE 1999

PORCENTAJE DE CENTROS DE VOTACION INSTALADOS POR DEMARCAACION TERRITORIAL, UNIDAD TERRITORIAL Y COMITE VECINAL

DEM. TERRITORIAL		UNIDAD TERRITORIAL		COMITE VECINAL		CENTROS DE VOTACION		
CV	NOMBRE	CLAVE	NOMBRE	CLAVE	NOMBRE	APROBADOS	INSTALADOS	%
03	COYOACAN	03-001	ADOLFO RUIZ CORTINEZ	03-001-1	ADOLFO RUIZ CORTINEZ	2	2	100.00
03	COYOACAN	03-002	AJUSCO			4	4	100.00
				03-002-1	AJUSCO NORTE	2	2	100.00
				03-002-2	AJUSCO SUR	2	2	100.00
03	COYOACAN	03-003	ALIANZA POPULAR REVOLUCIONARIA			3	3	100.00
				03-003-1	ALIANZA POPULAR REVOLUCIONARIA NORTE	1	1	100.00
				03-003-2	ALIANZA POPULAR REVOLUCIONARIA ORIENTE	1	1	100.00
				03-003-3	ALIANZA POPULAR REVOLUCIONARIA PONIENTE	1	1	100.00
03	COYOACAN	03-004	AMP. INSURGENTES CUICUILCO	03-004-1	AMP. INSURGENTES CUICUILCO	1	1	100.00
03	COYOACAN	03-005	ATLANTIDA	03-005-1	ATLANTIDA	1	1	100.00
03	COYOACAN	03-006	AVANTE	03-006-1	AVANTE	1	1	100.00
03	COYOACAN	03-007	BARRIO LA CONCEPCION	03-007-1	BARRIO LA CONCEPCION	1	1	100.00
03	COYOACAN	03-008	BARRIO NIÑO DE JESUS	03-008-1	BARRIO NIÑO DE JESUS	2	2	100.00
03	COYOACAN	03-009	BARRIO OXTOPULCO UNIVERSIDAD	03-009-1	BARRIO OXTOPULCO UNIVERSIDAD	1	1	100.00
03	COYOACAN	03-010	BARRIO SAN JUAN _ MAGDALENA CULHUACAN			1	1	100.00
				03-010-1	BARRIO MAGDALENA CULHUACAN	1	1	100.00
				03-010-2	U H TORRES COYOACAN			
03	COYOACAN	03-011	BARRIO SAN LUCAS	03-011-1	BARRIO SAN LUCAS	1	1	100.00
03	COYOACAN	03-012	BARRIO SANTA ANITA _ SAN FRANCISCO	03-012-1	SAN FRANCISCO CULHUACAN	2	2	100.00
03	COYOACAN	03-013	C.H. COPILCO UNIVERSIDAD FOV.	03-013-1	C.H. COPILCO UNIVERSIDAD FOV.	1	1	100.00
03	COYOACAN	03-014	CAMPESTRE CHURUBUSCO	03-014-1	CAMPESTRE CHURUBUSCO	2	2	100.00
03	COYOACAN	03-015	CAMPESTRE COYOACAN	03-015-1	CAMPESTRE COYOACAN	1	1	100.00
03	COYOACAN	03-016	CANAL NACIONAL _ LA VIRGEN	03-016-1	U H CANAL NACIONAL - LA VIRGEN	1	1	100.00
03	COYOACAN	03-017	CANTIL DEL PEDREGAL _ MEDIA LUNA _ TLALMEYA			2	2	100.00
				03-017-1	BOSQUES DE TETLAMEYA	1	1	100.00
				03-017-2	CANTIL DEL PEDREGAL - MEDIA LUNA	1	1	100.00
03	COYOACAN	03-018	CARMEN SERDAN	03-018-1	CARMEN SERDAN	2	2	100.00
03	COYOACAN	03-019	CD. JARDIN	03-019-1	CD. JARDIN	1	1	100.00
03	COYOACAN	03-020	CHURUBUSCO COUNTRY CLUB	03-020-1	CHURUBUSCO COUNTRY CLUB	1	1	100.00
03	COYOACAN	03-021	COND ALTILLO UNIVERSIDAD	03-021-1	COND ALTILLO UNIVERSIDAD	1	1	100.00
03	COYOACAN	03-022	COND. PARA EMPLEADOS FEDERALES	03-022-1	COND. PARA EMPLEADOS FEDERALES	1	1	100.00
03	COYOACAN	03-023	CONJUNTO RES INS SAN ANGEL	03-023-1	CONJUNTO RES INS SAN ANGEL			
03	COYOACAN	03-024	COPILCO EL ALTO	03-024-1	COPILCO EL ALTO	2	2	100.00
03	COYOACAN	03-025	COPILCO UNIVERSIDAD	03-025-1	COPILCO UNIVERSIDAD	1	1	100.00
03	COYOACAN	03-026	DEL CARMEN _ VIVEROS DE COYOACAN	03-026-1	DEL CARMEN - VIVEROS DE COYOACAN	3	3	100.00
03	COYOACAN	03-027	E. ZAPATA	03-027-1	E. ZAPATA	1	1	100.00
03	COYOACAN	03-028	EDUCACION	03-028-1	EDUCACION	2	2	100.00
03	COYOACAN	03-029	EJIDO DE SAN FCO. CULHUACAN	03-029-1	EJIDO DE SAN FCO. CULHUACAN	1	1	100.00
03	COYOACAN	03-030	EL CARACOL	03-030-1	EL CARACOL	1	1	100.00
03	COYOACAN	03-031	EL CENTINELA	03-031-1	EL CENTINELA	1	1	100.00
03	COYOACAN	03-032	EL MIRADOR	03-032-1	EL MIRADOR	1	1	100.00
03	COYOACAN	03-033	EL PARQUE COYOACAN	03-033-1	EL PARQUE COYOACAN	1	1	100.00
03	COYOACAN	03-034	EL RELOJ	03-034-1	EL RELOJ	1	1	100.00
03	COYOACAN	03-035	EL ROSARIO	03-035-1	EL ROSARIO	1	1	100.00
03	COYOACAN	03-036	EL ROSEDAL	03-036-1	EL ROSEDAL	1	1	100.00
03	COYOACAN	03-037	ESPARTACO	03-037-1	ESPARTACO	1	1	100.00
03	COYOACAN	03-038	EX EJIDO DE STA. URSULA COAPA	03-038-1	LOS GIRASOLES III (EX-EJIDO DE SANTA URSULA COAPA)	1	1	100.00
03	COYOACAN	03-039	FCTO. M. ROMERO DE TERREROS	03-039-1	FCTO. M. ROMERO DE TERREROS	1	1	100.00
03	COYOACAN	03-040	HACIENDA DE COYOACAN	03-040-1	HACIENDA DE COYOACAN	1	1	100.00
03	COYOACAN	03-041	HERMOSILLO	03-041-1	HERMOSILLO	1	1	100.00
03	COYOACAN	03-042	INSURGENTES CUICUILCO	03-042-1	INSURGENTES CUICUILCO	1	1	100.00
03	COYOACAN	03-043	JARDINES DE COYOACAN			2	2	100.00
				03-043-1	LAS CABAÑAS	1	1	100.00
				03-043-2	JARDINES DE COYOACAN	1	1	100.00
03	COYOACAN	03-044	JARDINES PEDREGAL DE SAN ANGEL	03-044-1	JARDINES PEDREGAL DE SAN ANGEL	1	1	100.00

ESTADISTICA DE LA ELECCION DE COMITES VECINALES DEL DISTRITO FEDERAL DE 1999

PORCENTAJE DE CENTROS DE VOTACION INSTALADOS POR DEMARCAACION TERRITORIAL, UNIDAD TERRITORIAL Y COMITE VECINAL

DEM. TERRITORIAL		UNIDAD TERRITORIAL		COMITE VECINAL		CENTROS DE VOTACION		
CV	NOMBRE	CLAVE	NOMBRE	CLAVE	NOMBRE	APROBADOS	INSTALADOS	%
03	COYOACAN	03-045	JOYAS DEL PEDREGAL	03-045-1	JOYAS DEL PEDREGAL	1	1	100.00
03	COYOACAN	03-046	LA CANDELARIA	03-046-1	LA CANDELARIA	2	2	100.00
03	COYOACAN	03-047	LAS CAMPANAS	03-047-1	LAS CAMPANAS			
03	COYOACAN	03-048	LOS CEDROS	03-048-1	LOS CEDROS	1	1	100.00
03	COYOACAN	03-049	LOS CIPRESES	03-049-1	LOS CIPRESES	1	1	100.00
03	COYOACAN	03-050	LOS GIRASOLES	03-050-1	LOS GIRASOLES I Y II (EX EJIDO DE STA. URSULA COAPA)	1	1	100.00
03	COYOACAN	03-051	LOS OLIVOS	03-051-1	LOS OLIVOS			
03	COYOACAN	03-052	LOS ROBLES_MODULO SOCIAL_FOVISSSTE LOS OLV	03-052-1	LOS ROBLES - MODULO SOCIAL - FOVISSSTE LOS OLIVOS	1	1	100.00
03	COYOACAN	03-053	MODULO SOCIAL IMAN	03-053-1	MODULO SOCIAL IMAN	1	1	100.00
03	COYOACAN	03-054	MONTE DE PIEDAD	03-054-1	MONTE DE PIEDAD	1	1	100.00
03	COYOACAN	03-055	NVA. ORDAZ	03-055-1	NVA. ORDAZ	1	1	100.00
03	COYOACAN	03-056	PARQUE SAN ANDRES	03-056-1	PARQUE SAN ANDRES	1	1	100.00
03	COYOACAN	03-057	PASEOS DE TAXQUEÑA	03-057-1	PASEOS DE TAXQUEÑA	2	2	100.00
03	COYOACAN	03-058	PEDREGAL DE MONSERRAT	03-058-1	PEDREGAL DE MONSERRAT	1	1	100.00
03	COYOACAN	03-059	PEDREGAL DE STO. DOMINGO			10	10	100.00
				03-059-1	PEDREGAL DE STO. DOMINGO CENTRO	4	4	100.00
				03-059-2	PEDREGAL DE STO. DOMINGO NORTE	3	3	100.00
				03-059-3	PEDREGAL DE STO. DOMINGO SUR	3	3	100.00
03	COYOACAN	03-060	PEDREGAL DEL MAUREL _ RINCONADA LAS PLAYAS	03-060-1	PEDREGAL DEL MAUREL - RINCONADA LAS PLAYAS	1	1	100.00
03	COYOACAN	03-061	PEDREGAL STA. URSULA COAPA	03-061-1	PEDREGAL STA. URSULA COAPA	5	5	100.00
03	COYOACAN	03-062	PETROLERA TAXQUEÑA	03-062-1	PETROLERA TAXQUEÑA	1	1	100.00
03	COYOACAN	03-063	PRADO CHURUBUSCO			3	3	100.00
				03-063-1	PRADO CHURUBUSCO	2	2	100.00
				03-063-2	U. H. ERMITA CHURUBUSCO	1	1	100.00
03	COYOACAN	03-064	PRADOS DE COYOACAN	03-064-1	PRADOS DE COYOACAN	1	1	100.00
03	COYOACAN	03-065	PRADOS DE COYOACAN NTE.	03-065-1	PRADOS DE COYOACAN NTE.	1	1	100.00
03	COYOACAN	03-066	PRESIDENTES EJIDALES	03-066-1	PRESIDENTES EJIDALES	1	1	100.00
03	COYOACAN	03-067	PUEBLO DE LOS REYES	03-067-1	PUEBLO DE LOS REYES	2	2	100.00
03	COYOACAN	03-068	PUEBLO SANTA URSULA COAPA	03-068-1	PUEBLO SANTA URSULA COAPA	2	2	100.00
03	COYOACAN	03-069	RESIDENCIAL CAFETALES	03-069-1	RESIDENCIAL CAFETALES	1	1	100.00
03	COYOACAN	03-070	RESIDENCIAL COPILCO	03-070-1	RESIDENCIAL COPILCO	1	1	100.00
03	COYOACAN	03-071	RESIDENCIAL TAXQUEÑA _ U. H. TAXQUEÑA	03-071-1	RESIDENCIAL TAXQUEÑA - U. H. TAXQUEÑA	1	1	100.00
03	COYOACAN	03-072	RINCONADAS	03-072-1	RINCONADAS	1	1	100.00
03	COYOACAN	03-073	ROMERO DE TERREROS	03-073-1	ROMERO DE TERREROS	1	1	100.00
03	COYOACAN	03-074	SAN DIEGO CHURUBUSCO	03-074-1	SAN DIEGO CHURUBUSCO	1	1	100.00
03	COYOACAN	03-075	SAN FRANCISCO	03-075-1	SAN FRANCISCO	3	3	100.00
03	COYOACAN	03-076	SAN MATEO	03-076-1	SAN MATEO	1	1	100.00
03	COYOACAN	03-077	SAN PABLO TEPETLAPA	03-077-1	SAN PABLO TEPETLAPA	1	1	100.00
03	COYOACAN	03-078	SANTA CATARINA	03-078-1	SANTA CATARINA	1	1	100.00
03	COYOACAN	03-079	STA CECILIA	03-079-1	STA CECILIA	2	2	100.00
03	COYOACAN	03-080	STA URSULA COAPA	03-080-1	STA URSULA COAPA (EL HUESO INFONAVIT U.H.)			
03	COYOACAN	03-082	U H ACASULCO	03-082-1	U H ACASULCO	1	1	100.00
03	COYOACAN	03-083	U. H. C.T.M. INF. CULHUACAN SECC. 5			3	3	100.00
				03-083-1	C.T.M. INF. CULHUACAN CTM V	2	2	100.00
				03-083-2	C.T.M. INF. CULHUACAN ZONA I Y ZONA II	1	1	100.00
03	COYOACAN	03-084	U. H. C.T.M. INF. CULHUACAN SECC. 6			6	6	100.00
				03-084-1	C.T.M.-CULHUACAN PRESIDENTES EJIDALES II	1	1	100.00
				03-084-2	C.T.M.-CULHUACAN SECC. 6	2	2	100.00
				03-084-3	C.T.M.-CULHUACAN ZONA III	1	1	100.00
				03-084-4	C.T.M.-CULHUACAN ZONA VI	1	1	100.00
				03-084-5	C.T.M.-CULHUACAN ZONAS 16, 18 Y 19	1	1	100.00
03	COYOACAN	03-085	U. H. C.T.M. INF. CULHUACAN SECC. 7	03-085-1	U. H. C.T.M. INF. CULHUACAN SECC. 7	1	1	100.00
03	COYOACAN	03-086	U. H. CTM CULHUACAN SECCION IX	03-086-1	U. H. CTM CULHUACAN SECCION IX	2	2	100.00
03	COYOACAN	03-087	U. H. CTM CULHUACAN SECCION VIII	03-087-1	U. H. CTM CULHUACAN SECCION VIII	1	1	100.00
03	COYOACAN	03-088	U. H. CTM CULHUACAN ZONA VIII A	03-088-1	U. H. CTM CULHUACAN ZONA VIII A	1	1	100.00

ESTADISTICA DE LA ELECCION DE COMITES VECINALES DEL DISTRITO FEDERAL DE 1999

PORCENTAJE DE CENTROS DE VOTACION INSTALADOS POR DEMARCAACION TERRITORIAL, UNIDAD TERRITORIAL Y COMITE VECINAL

CV	DEM. TERRITORIAL		UNIDAD TERRITORIAL		COMITE VECINAL		CENTROS DE VOTACION		
	NOMBRE	CLAVE	NOMBRE	CLAVE	NOMBRE	CLAVE	APROBADOS	INSTALADOS	%
03	COYOACAN	03-089	U. H. CTM CULHUACAN ZONA X	03-089-1	U. H. CTM CULHUACAN ZONA X		1	1	100.00
03	COYOACAN	03-090	U. H. INTEGR. LATINOAMERICANA	03-090-1	U. H. INTEGR. LATINOAMERICANA		1	1	100.00
03	COYOACAN	03-091	U. H. PILOTO CULHUACAN	03-091-1	U. H. PILOTO CULHUACAN		1	1	100.00
03	COYOACAN	03-092	U. H. SANTA MARTHA DEL SUR	03-092-1	U. H. SANTA MARTHA DEL SUR -QUETZALCOATL		1	1	100.00
03	COYOACAN	03-093	U. H. STUNAM	03-093-1	U. H. STUNAM CULHUACAN		1	1	100.00
03	COYOACAN	03-094	UNIDAD E. ZAPATA	03-094-1	UNIDAD E. ZAPATA		1	1	100.00
03	COYOACAN	03-095	UNIDAD OLIMPICA	03-095-1	UNIDAD OLIMPICA		1	1	100.00
03	COYOACAN	03-096	UNIDAD ROSEDAL	03-096-1	UNIDAD ROSEDAL		1	1	100.00
03	COYOACAN	03-097	VIEJO EJIDO DE SANTA URSULA COAPA	03-097-1	VIEJO EJIDO DE SANTA URSULA COAPA		1	1	100.00
03	COYOACAN	03-098	VILLA COYOACAN	03-098-1	VILLA COYOACAN		1	0	0.00
03	COYOACAN	03-099	VILLA PANAMERICANA	03-099-1	VILLA PANAMERICANA		1	1	100.00
03	COYOACAN	03-100	VILLA QUIETUD	03-100-1	VILLA QUIETUD		1	1	100.00
03	COYOACAN	03-101	VISTAS DEL MAUREL	03-101-1	VISTAS DEL MAUREL		1	1	100.00
03	COYOACAN	03-102	XOTEPINGO	03-102-1	XOTEPINGO		1	1	100.00
03	COYOACAN	03-103	U.H. TLALPAN	03-103-1	U. H. TLALPAN		1	1	100.00
03	TOTAL DE COYOACAN		102		116		144	143	99.31

ESTADISTICA DE LA ELECCION DE COMITES VECINALES DEL DISTRITO FEDERAL DE 1999

PORCENTAJE DE CENTROS DE VOTACION INSTALADOS POR DEMARCAACION TERRITORIAL, UNIDAD TERRITORIAL Y COMITE VECINAL

CV	DEM. TERRITORIAL		UNIDAD TERRITORIAL		COMITE VECINAL		CENTROS DE VOTACION		
	NOMBRE	CLAVE	NOMBRE	CLAVE	NOMBRE	CLAVE	APROBADOS	INSTALADOS	%
04	CUAJIMALPA DE MORELOS	04-001	ADOLFO LOPEZ MATEOS	04-001-1	ADOLFO LOPEZ MATEOS	04-001-1	1	1	100.00
04	CUAJIMALPA DE MORELOS	04-002	AHUATENCO	04-002-1	AHUATENCO	04-002-1	1	1	100.00
04	CUAJIMALPA DE MORELOS	04-003	AMADO NERVO	04-003-1	AMADO NERVO	04-003-1	1	1	100.00
04	CUAJIMALPA DE MORELOS	04-004	BOSQUE DE LAS LOMAS	04-004-1	BOSQUE DE LAS LOMAS	04-004-1	1	1	100.00
04	CUAJIMALPA DE MORELOS	04-005	CANDELARIA	04-005-1	CANDELARIA	04-005-1	1	1	100.00
04	CUAJIMALPA DE MORELOS	04-006	COLORINES	04-006-1	COLORINES	04-006-1	1	1	100.00
04	CUAJIMALPA DE MORELOS	04-007	CONJUNTO HABITACIONAL ANTIGUA TERRUM	04-007-1	CONJUNTO HABITACIONAL ANTIGUA TERRUM	04-007-1	1	1	100.00
04	CUAJIMALPA DE MORELOS	04-008	CONTADERO	04-008-1	CONTADERO	04-008-1	1	1	100.00
04	CUAJIMALPA DE MORELOS	04-009	CONTADERO LA VENTA	04-009-1	CONTADERO LA VENTA	04-009-1	1	1	100.00
04	CUAJIMALPA DE MORELOS	04-010	CRUZ BLANCA	04-010-1	CRUZ BLANCA	04-010-1	1	1	100.00
04	CUAJIMALPA DE MORELOS	04-011	CUAJIMALPA	04-011-1	CUAJIMALPA	04-011-1	1	1	100.00
04	CUAJIMALPA DE MORELOS	04-012	EL EBANO	04-012-1	EL EBANO	04-012-1	1	1	100.00
04	CUAJIMALPA DE MORELOS	04-013	EL MOLINITO - EL YAQUI	04-013-1	EL MOLINITO - EL YAQUI	04-013-1	1	1	100.00
04	CUAJIMALPA DE MORELOS	04-014	EL MOLINO	04-014-1	EL MOLINO	04-014-1	1	1	100.00
04	CUAJIMALPA DE MORELOS	04-015	EL PUENTE	04-015-1	EL PUENTE	04-015-1	1	1	100.00
04	CUAJIMALPA DE MORELOS	04-016	HUIZACHITO	04-016-1	HUIZACHITO	04-016-1	1	1	100.00
04	CUAJIMALPA DE MORELOS	04-017	LA NAVIDAD	04-017-1	LA NAVIDAD	04-017-1	2	2	100.00
04	CUAJIMALPA DE MORELOS	04-018	LA PILA	04-018-1	LA PILA	04-018-1	1	1	100.00
04	CUAJIMALPA DE MORELOS	04-019	LAS LAJAS	04-019-1	LAS LAJAS	04-019-1	1	1	100.00
04	CUAJIMALPA DE MORELOS	04-020	LAS MAROMAS	04-020-1	LAS MAROMAS	04-020-1	1	1	100.00
04	CUAJIMALPA DE MORELOS	04-021	LOMA DEL OCOTE	04-021-1	LOMA DEL OCOTE	04-021-1	1	1	100.00
04	CUAJIMALPA DE MORELOS	04-022	LOMA DEL PADRE	04-022-1	LOMA DEL PADRE	04-022-1	1	1	100.00
04	CUAJIMALPA DE MORELOS	04-023	LOMAS DE MEMETLA	04-023-1	LOMAS DE MEMETLA	04-023-1	1	1	100.00
04	CUAJIMALPA DE MORELOS	04-024	LOMAS DE SAN PEDRO	04-024-1	LOMAS DE SAN PEDRO	04-024-1	1	1	100.00
04	CUAJIMALPA DE MORELOS	04-025	LOMAS DE VISTA HERMOSA	04-025-1	LOMAS DE VISTA HERMOSA	04-025-1	1	1	100.00
04	CUAJIMALPA DE MORELOS	04-026	LOMAS DEL CHAMIZAL	04-026-1	LOMAS DEL CHAMIZAL	04-026-1	1	1	100.00
04	CUAJIMALPA DE MORELOS	04-027	MEMETLA AMPLIACION MEMETLA	04-027-1	MEMETLA AMPLIACION MEMETLA	04-027-1	1	1	100.00
04	CUAJIMALPA DE MORELOS	04-028	PALO ALTO	04-028-1	PALO ALTO	04-028-1	1	1	100.00
04	CUAJIMALPA DE MORELOS	04-029	SAN JOSE DE LOS CEDROS	04-029-1	SAN JOSE DE LOS CEDROS	04-029-1	2	2	100.00
04	CUAJIMALPA DE MORELOS	04-030	SAN LORENZO ACOPIILCO	04-030-1	SAN LORENZO ACOPIILCO	04-030-1	1	1	100.00
04	CUAJIMALPA DE MORELOS	04-031	SAN MATEO TLALTENANGO	04-031-1	SAN MATEO TLALTENANGO	04-031-1	2	2	100.00
04	CUAJIMALPA DE MORELOS	04-032	SAN PABLO CHIMALPA	04-032-1	SAN PABLO CHIMALPA	04-032-1	1	1	100.00
04	CUAJIMALPA DE MORELOS	04-033	SAN PEDRO	04-033-1	SAN PEDRO	04-033-1	1	1	100.00
04	CUAJIMALPA DE MORELOS	04-034	TEPETONCO	04-034-1	TEPETONCO	04-034-1	1	1	100.00
04	CUAJIMALPA DE MORELOS	04-035	TIANGUILLO	04-035-1	TIANGUILLO	04-035-1	1	1	100.00
04	CUAJIMALPA DE MORELOS	04-036	ZENTLAPATL	04-036-1	ZENTLAPATL	04-036-1	1	1	100.00
04	TOTAL DE CUAJIMALPA DE MORELOS		36		36		36	36	100.00

ESTADISTICA DE LA ELECCION DE COMITES VECINALES DEL DISTRITO FEDERAL DE 1999

PORCENTAJE DE CENTROS DE VOTACION INSTALADOS POR DEMARCAACION TERRITORIAL, UNIDAD TERRITORIAL Y COMITE VECINAL

DEM. TERRITORIAL		UNIDAD TERRITORIAL		COMITE VECINAL		CENTROS DE VOTACION		
CV	NOMBRE	CLAVE	NOMBRE	CLAVE	NOMBRE	APROBADOS	INSTALADOS	%
05	GUSTAVO A. MADERO	05-001	2A SEC DE SAN JUAN IXHUATEPEC	05-001-1	2A SEC DE SAN JUAN IXHUATEPEC	1	1	100.00
05	GUSTAVO A. MADERO	05-002	6 DE JUNIO-VISTA HERMOSA	05-002-1	6 DE JUNIO-VISTA HERMOSA	1	1	100.00
05	GUSTAVO A. MADERO	05-003	7 DE NOVIEMBRE	05-003-1	7 DE NOVIEMBRE	1	1	100.00
05	GUSTAVO A. MADERO	05-004	15 DE AGOSTO	05-004-1	15 DE AGOSTO	1	1	100.00
05	GUSTAVO A. MADERO	05-005	25 DE JULIO	05-005-1	25 DE JULIO	1	1	100.00
05	GUSTAVO A. MADERO	05-006	AHUEHUETES	05-006-1	AHUEHUETES	1	1	100.00
05	GUSTAVO A. MADERO	05-007	AMPLIACION ARBOLEDAS DE CUAUTEPEC	05-007-1	AMPLIACION ARBOLEDAS DE CUAUTEPEC	1	1	100.00
05	GUSTAVO A. MADERO	05-008	AMPLIACION BENITO JUAREZ	05-008-1	AMPLIACION BENITO JUAREZ	1	1	100.00
05	GUSTAVO A. MADERO	05-009	AMPLIACION CASAS ALEMAN			4	4	100.00
				05-009-1	AMPLIACION CASAS ALEMAN ORIENTE	2	2	100.00
				05-009-2	AMPLIACION CASAS ALEMAN PONIENTE	2	2	100.00
				05-010-1	AMPLIACION EMILIANO ZAPATA	1	1	100.00
05	GUSTAVO A. MADERO	05-010	AMPLIACION EMILIANO ZAPATA	05-010-1	AMPLIACION EMILIANO ZAPATA	1	1	100.00
05	GUSTAVO A. MADERO	05-011	AMPLIACION GUADALUPE PROLETARIA	05-011-1	AMPLIACION GUADALUPE PROLETARIA	1	1	100.00
05	GUSTAVO A. MADERO	05-012	AMPLIACION MARTIRES DE RIO BLANCO	05-012-1	AMPLIACION MARTIRES DE RIO BLANCO	1	1	100.00
05	GUSTAVO A. MADERO	05-013	AMPLIACION PROGRESO NACIONAL	05-013-1	AMPLIACION PROGRESO NACIONAL	1	1	100.00
05	GUSTAVO A. MADERO	05-014	AMPLIACION PROVIDENCIA	05-014-1	AMPLIACION PROVIDENCIA	1	1	100.00
05	GUSTAVO A. MADERO	05-015	AMPLIACION SAN JUAN DE ARAGON	05-015-1	AMPLIACION SAN JUAN DE ARAGON	1	1	100.00
05	GUSTAVO A. MADERO	05-016	ARAGON INGUARAN	05-016-1	ARAGON INGUARAN	1	1	100.00
05	GUSTAVO A. MADERO	05-017	ARAGON LA VILLA	05-017-1	ARAGON LA VILLA	1	1	100.00
05	GUSTAVO A. MADERO	05-018	ARBOLEDA DE CUAUTEPEC EL ALTO	05-018-1	ARBOLEDA DE CUAUTEPEC EL ALTO	1	1	100.00
05	GUSTAVO A. MADERO	05-019	ARBOLILLO	05-019-1	ARBOLILLO	1	1	100.00
05	GUSTAVO A. MADERO	05-020	ATZACOALCO	05-020-1	ATZACOALCO	1	1	100.00
05	GUSTAVO A. MADERO	05-021	AVILA CAMACHO-CAPUTITLAN-TLACAMACA	05-021-1	AVILA CAMACHO - CAPUTITLAN - TLACAMACA	1	1	100.00
05	GUSTAVO A. MADERO	05-022	BARRIO LA PURISIMA TICOMAN	05-022-1	BARRIO LA PURISIMA TICOMAN	1	1	100.00
05	GUSTAVO A. MADERO	05-023	BARRIO ROSAS DEL TEPEYAC	05-023-1	BARRIO ROSAS DEL TEPEYAC	1	1	100.00
05	GUSTAVO A. MADERO	05-024	BELISARIO DOMINGUEZ	05-024-1	BELISARIO DOMINGUEZ	1	1	100.00
05	GUSTAVO A. MADERO	05-025	BENITO JUAREZ	05-025-1	BENITO JUAREZ	1	1	100.00
05	GUSTAVO A. MADERO	05-026	BONDOJITO	05-026-1	BONDOJITO	1	1	100.00
05	GUSTAVO A. MADERO	05-027	CAMPESTRE ARAGON			5	5	100.00
				05-027-1	CAMPESTRE ARAGON	3	3	100.00
				05-027-2	U. H. HUITZNAHUA	1	1	100.00
				05-027-3	U. H. LA ESMERALDA	1	1	100.00
05	GUSTAVO A. MADERO	05-028	CASILDA LA	05-028-1	CASILDA LA	1	1	100.00
05	GUSTAVO A. MADERO	05-029	CASTILLO CHICO - EL CARMEN - GUADALUPE VICTORIA	05-029-1	CASTILLO CHICO - EL CARMEN GUADALUPE VICTORIA	1	1	100.00
05	GUSTAVO A. MADERO	05-030	CASTILLO GRANDE	05-030-1	CASTILLO GRANDE	1	1	100.00
05	GUSTAVO A. MADERO	05-031	CHALMA DE GUADALUPE	05-031-1	CHALMA DE GUADALUPE	2	2	100.00
05	GUSTAVO A. MADERO	05-032	CHURUBUSCO TEPEYAC MONTEVIDEO	05-032-1	CHURUBUSCO TEPEYAC MONTEVIDEO	1	1	100.00
05	GUSTAVO A. MADERO	05-033	COCOYOTES	05-033-1	COCOYOTES	1	1	100.00
05	GUSTAVO A. MADERO	05-034	COLOSIO - TLACAELEL	05-034-1	COLOSIO - TLACAELEL	1	1	100.00
05	GUSTAVO A. MADERO	05-035	COMPOSITORES MEXICANOS	05-035-1	COMPOSITORES MEXICANOS	1	1	100.00
05	GUSTAVO A. MADERO	05-036	CONSTITUCION DE LA REPUBLICA	05-036-1	CONSTITUCION DE LA REPUBLICA	2	0	0.00
05	GUSTAVO A. MADERO	05-037	CUCHILLA DE LA JOYA - LA JOYA	05-037-1	CUCHILLA DE LA JOYA - LA JOYA	2	2	100.00
05	GUSTAVO A. MADERO	05-038	CUCHILLA DEL TESORO	05-038-1	CUCHILLA DEL TESORO	2	2	100.00
05	GUSTAVO A. MADERO	05-039	DEFENSORES DE LA REPUBLICA	05-039-1	DEFENSORES DE LA REPUBLICA	1	1	100.00
05	GUSTAVO A. MADERO	05-040	DEL BOSQUE - VALLE DE MADERO			2	2	100.00
				05-040-1	DEL BOSQUE	1	1	100.00
				05-040-2	VALLE DE MADERO	1	1	100.00
05	GUSTAVO A. MADERO	05-041	DEL OBRERO	05-041-1	DEL OBRERO	1	1	100.00
05	GUSTAVO A. MADERO	05-042	EJIDO SAN JUAN DE ARAGON	05-042-1	EJIDO SAN JUAN DE ARAGON	1	1	100.00
05	GUSTAVO A. MADERO	05-043	EL TEPETATAL	05-043-1	EL TEPETATAL	1	1	100.00
05	GUSTAVO A. MADERO	05-044	EMILIANO ZAPATA	05-044-1	EMILIANO ZAPATA	1	1	100.00
05	GUSTAVO A. MADERO	05-045	ESTRELLA	05-045-1	ESTRELLA	2	2	100.00
05	GUSTAVO A. MADERO	05-046	EX ESCUELA DE TIRO FERNANDO CASAS ALEMAN	05-046-1	EX ESCUELA DE TIRO FERNANDO CASAS ALEMAN	1	1	100.00
05	GUSTAVO A. MADERO	05-047	FAJA DE ORO	05-047-1	FAJA DE ORO	1	1	100.00
05	GUSTAVO A. MADERO	05-048	FRACCIONAMIENTO VILLA DE ARAGON	05-048-1	FRACCIONAMIENTO VILLA DE ARAGON	1	1	100.00

ESTADISTICA DE LA ELECCION DE COMITES VECINALES DEL DISTRITO FEDERAL DE 1999

PORCENTAJE DE CENTROS DE VOTACION INSTALADOS POR DEMARCAACION TERRITORIAL, UNIDAD TERRITORIAL Y COMITE VECINAL

DEM. TERRITORIAL		UNIDAD TERRITORIAL		COMITE VECINAL		CENTROS DE VOTACION		
CV	NOMBRE	CLAVE	NOMBRE	CLAVE	NOMBRE	APROBADOS	INSTALADOS	%
05	GUSTAVO A. MADERO	05-049	GABRIEL HERNANDEZ			4	2	50.00
				05-049-1	AMPLIACION GABRIEL HERNANDEZ	2	0	0.00
				05-049-2	GABRIEL HERNANDEZ	2	2	100.00
05	GUSTAVO A. MADERO	05-050	GERTRUDIS SANCHEZ			4	4	100.00
				05-050-1	GERTRUDIS SANCHEZ 1A. SECC.	1	1	100.00
				05-050-2	GERTRUDIS SANCHEZ 2A. SECC.	1	1	100.00
				05-050-3	GERTRUDIS SANCHEZ 3A. SECC.	2	2	100.00
05	GUSTAVO A. MADERO	05-051	GRAL. FELIPE BERRIOZABAL	05-051-1	GRAL. FELIPE BERRIOZABAL	1	1	100.00
05	GUSTAVO A. MADERO	05-052	GRANJAS MODERNAS	05-052-1	GRANJAS MODERNAS	1	1	100.00
05	GUSTAVO A. MADERO	05-053	GUADALUPE INSURGENTES	05-053-1	GUADALUPE INSURGENTES			
05	GUSTAVO A. MADERO	05-054	GUADALUPE PROLETARIA	05-054-1	GUADALUPE PROLETARIA	1	1	100.00
05	GUSTAVO A. MADERO	05-055	GUADALUPE TEPEYAC	05-055-1	GUADALUPE TEPEYAC	2	2	100.00
05	GUSTAVO A. MADERO	05-056	GUADALUPE TICOMAN - SAN RAFAEL TICOMAN	05-056-1	GUADALUPE TICOMAN - SAN RAFAEL TICOMAN	1	0	0.00
05	GUSTAVO A. MADERO	05-057	GUADALUPE VICTORIA	05-057-1	GUADALUPE VICTORIA	1	1	100.00
05	GUSTAVO A. MADERO	05-058	GUADALUPE VICTORIA - VALLEJO PONIENTE	05-058-1	GUADALUPE VICTORIA - VALLEJO PONIENTE	1	1	100.00
05	GUSTAVO A. MADERO	05-059	GUSTAVO A. MADERO	05-059-1	GUSTAVO A. MADERO	1	1	100.00
05	GUSTAVO A. MADERO	05-060	HEROES DE CHAPULTEPEC	05-060-1	HEROES DE CHAPULTEPEC	1	1	100.00
05	GUSTAVO A. MADERO	05-061	HEROES DE NACOZARI	05-061-1	HEROES DE NACOZARI	1	1	100.00
05	GUSTAVO A. MADERO	05-062	INDUSTRIAL			4	4	100.00
				05-062-1	INDUSTRIAL NORTE	2	2	100.00
				05-062-2	INDUSTRIAL SUR	2	2	100.00
05	GUSTAVO A. MADERO	05-063	JORGE NEGRETE	05-063-1	JORGE NEGRETE	1	1	100.00
05	GUSTAVO A. MADERO	05-064	JUAN DE DIOS BATIZ	05-064-1	JUAN DE DIOS BATIZ	1	1	100.00
05	GUSTAVO A. MADERO	05-065	JUAN GONZALES ROMERO	05-065-1	JUAN GONZALES ROMERO	1	1	100.00
05	GUSTAVO A. MADERO	05-066	JUVENTINO ROSAS	05-066-1	JUVENTINO ROSAS	1	1	100.00
05	GUSTAVO A. MADERO	05-067	LA CANDELARIA - SAN JUAN - GUADALUPE TICOMAN	05-067-1	LA CANDELARIA - SAN JUAN-GUADALUPE TICOMAN	2	2	100.00
05	GUSTAVO A. MADERO	05-068	LA ESCALERA	05-068-1	LA ESCALERA	1	1	100.00
05	GUSTAVO A. MADERO	05-069	LA ESCALERA_TORRES LINDAVISTA	05-069-1	LA ESCALERA_TORRES LINDAVISTA	1	1	100.00
05	GUSTAVO A. MADERO	05-070	LA ESTANZUELA	05-070-1	LA ESTANZUELA	1	1	100.00
05	GUSTAVO A. MADERO	05-071	LA FORESTAL	05-071-1	LA FORESTAL	1	1	100.00
05	GUSTAVO A. MADERO	05-072	LA JOYITA	05-072-1	LA JOYITA	1	1	100.00
05	GUSTAVO A. MADERO	05-073	LA PASTORA	05-073-1	LA PASTORA	1	1	100.00
05	GUSTAVO A. MADERO	05-074	LA PRADERA	05-074-1	LA PRADERA	2	2	100.00
05	GUSTAVO A. MADERO	05-075	LAGUNA TICOMAN	05-075-1	LAGUNA TICOMAN	1	1	100.00
05	GUSTAVO A. MADERO	05-076	LINDAVISTA			4	4	100.00
				05-076-1	LINDAVISTA NORTE	2	2	100.00
				05-076-2	LINDAVISTA SUR	1	1	100.00
				05-076-3	U. H. REVOLUCION IMSS	1	1	100.00
05	GUSTAVO A. MADERO	05-077	LOMA DE LA PALMA	05-077-1	LOMA DE LA PALMA	1	1	100.00
05	GUSTAVO A. MADERO	05-078	LOMAS DE CUAUTEPEC	05-078-1	LOMAS DE CUAUTEPEC	1	1	100.00
05	GUSTAVO A. MADERO	05-079	MAGDALENA DE LAS SALINAS	05-079-1	MAGDALENA DE LAS SALINAS	1	1	100.00
05	GUSTAVO A. MADERO	05-080	MALACATES	05-080-1	MALACATES	1	1	100.00
05	GUSTAVO A. MADERO	05-081	MALINCHE	05-081-1	MALINCHE	1	1	100.00
05	GUSTAVO A. MADERO	05-082	MARTIN CARRERA - LA DINAMITA	05-082-1	MARTIN CARRERA	2	2	100.00
05	GUSTAVO A. MADERO	05-083	MARTIRES DE RIO BLANCO	05-083-1	MARTIRES DE RIO BLANCO	1	1	100.00
05	GUSTAVO A. MADERO	05-084	NUEVA ATZACOALCO	05-084-1	NUEVA ATZACOALCO	4	4	100.00
05	GUSTAVO A. MADERO	05-085	NUEVA INDUSTRIAL VALLEJO	05-085-1	NUEVA INDUSTRIAL VALLEJO	1	1	100.00
05	GUSTAVO A. MADERO	05-086	NUEVA TENOCHTITLAN	05-086-1	NUEVA TENOCHTITLAN	1	1	100.00
05	GUSTAVO A. MADERO	05-087	NUEVA VALLEJO	05-087-1	NUEVA VALLEJO	1	1	100.00
05	GUSTAVO A. MADERO	05-088	NUEVA VALLEJO NORTE	05-088-1	NUEVA VALLEJO NORTE	1	1	100.00
05	GUSTAVO A. MADERO	05-089	PALMATITLA	05-089-1	PALMATITLA	1	1	100.00
05	GUSTAVO A. MADERO	05-090	PANAMERICANA	05-090-1	PANAMERICANA	1	1	100.00
05	GUSTAVO A. MADERO	05-091	PARQUE METROPOLITANO	05-091-1	PARQUE METROPOLITANO	1	1	100.00

ESTADISTICA DE LA ELECCION DE COMITES VECINALES DEL DISTRITO FEDERAL DE 1999

PORCENTAJE DE CENTROS DE VOTACION INSTALADOS POR DEMARCAACION TERRITORIAL, UNIDAD TERRITORIAL Y COMITE VECINAL

CV	DEM. TERRITORIAL		UNIDAD TERRITORIAL		COMITE VECINAL		CENTROS DE VOTACION		
	NOMBRE	CLAVE	NOMBRE	CLAVE	NOMBRE		APROBADOS	INSTALADOS	%
05	GUSTAVO A. MADERO	05-092	PROGRESO NACIONAL				3	3	100.00
				05-092-1	PROGRESO NACIONAL ORIENTE		1	1	100.00
				05-092-2	PROGRESO NACIONAL PONIENTE		2	2	100.00
05	GUSTAVO A. MADERO	05-093	PROVIDENCIA				4	4	100.00
				05-093-1	PROVIDENCIA ORIENTE		2	2	100.00
				05-093-2	PROVIDENCIA PONIENTE		2	2	100.00
05	GUSTAVO A. MADERO	05-094	PUEBLO CUAUTEPEC EL ALTO				1	1	100.00
05	GUSTAVO A. MADERO	05-095	PUEBLO SAN BARTOLO ATEPEHUACAN				1	1	100.00
05	GUSTAVO A. MADERO	05-096	PUEBLO SAN JUAN DE ARAGON				2	2	100.00
05	GUSTAVO A. MADERO	05-097	PUEBLO SAN PEDRO ZACATENCO				1	1	100.00
05	GUSTAVO A. MADERO	05-098	PUEBLO SANTA ISABEL TOLA				2	2	100.00
05	GUSTAVO A. MADERO	05-099	RESIDENCIAL DE ACUEDUCTO DE GUADALUPE				1	1	100.00
05	GUSTAVO A. MADERO	05-100	RESIDENCIAL ZACATENCO				1	1	100.00
05	GUSTAVO A. MADERO	05-101	SALVADOR DIAZ MIRON				1	1	100.00
05	GUSTAVO A. MADERO	05-102	SAN ANTONIO				1	1	100.00
05	GUSTAVO A. MADERO	05-103	SAN FELIPE DE JESUS				6	6	100.00
				05-103-1	SAN FELIPE DE JESUS NORTE		1	1	100.00
				05-103-2	SAN FELIPE DE JESUS ORIENTE		2	2	100.00
				05-103-3	SAN FELIPE DE JESUS PONIENTE		3	3	100.00
05	GUSTAVO A. MADERO	05-104	SAN JOSE DE LA ESCALERA				1	1	100.00
05	GUSTAVO A. MADERO	05-105	SAN JOSE TICOMAN				1	1	100.00
05	GUSTAVO A. MADERO	05-106	SAN PEDRO EL CHICO				1	1	100.00
05	GUSTAVO A. MADERO	05-107	SANTA MARIA TICOMAN				1	1	100.00
05	GUSTAVO A. MADERO	05-108	SANTA ROSA				1	1	100.00
05	GUSTAVO A. MADERO	05-109	SANTIAGO ATEPETLAC				1	1	100.00
05	GUSTAVO A. MADERO	05-110	SECTOR 32 SAN JUAN DE ARAGON				1	1	100.00
05	GUSTAVO A. MADERO	05-111	SOLIDARIDAD NACIONAL				1	1	100.00
05	GUSTAVO A. MADERO	05-112	TABLAS DE SAN AGUSTIN				1	1	100.00
05	GUSTAVO A. MADERO	05-113	TEPEYAC INSURGENTES				1	1	100.00
05	GUSTAVO A. MADERO	05-114	TICOMAN				1	1	100.00
05	GUSTAVO A. MADERO	05-115	TLALPEXCO				1	1	100.00
05	GUSTAVO A. MADERO	05-116	TRES ESTRELLAS				1	1	100.00
05	GUSTAVO A. MADERO	05-117	TRIUNFO DE LA REPUBLICA				1	1	100.00
05	GUSTAVO A. MADERO	05-118	UH ACUEDUCTO DE GUADALUPE				2	2	100.00
05	GUSTAVO A. MADERO	05-119	UH ATZACOALCO CTM				1	1	100.00
05	GUSTAVO A. MADERO	05-120	UH CTM ARAGON				1	1	100.00
05	GUSTAVO A. MADERO	05-121	UH CTM EL RISCO				2	2	100.00
05	GUSTAVO A. MADERO	05-122	UH EL ARBOLILLO I				1	1	100.00
05	GUSTAVO A. MADERO	05-123	UH EL ARBOLILLO II				1	1	100.00
05	GUSTAVO A. MADERO	05-124	UH EL COYOL				1	1	100.00
05	GUSTAVO A. MADERO	05-125	UH FOVISSSTE ARAGON				1	0	0.00
05	GUSTAVO A. MADERO	05-126	UH INDECO				1	1	100.00
05	GUSTAVO A. MADERO	05-127	UH INFONAVIT SAN JUAN DE ARAGON				1	1	100.00
05	GUSTAVO A. MADERO	05-128	UH JOSE MARIA MORELOS Y PAVON II				1	1	100.00
05	GUSTAVO A. MADERO	05-129	UH JOSE MARIA MORELOS - EDUARDO MOLINA				1	1	100.00
05	GUSTAVO A. MADERO	05-130	UH LA CUCHILLA				1	1	100.00
05	GUSTAVO A. MADERO	05-131	UH LINDAVISTA VALLEJO NORTE				1	1	100.00
05	GUSTAVO A. MADERO	05-132	UH LINDAVISTA VALLEJO				2	2	100.00
05	GUSTAVO A. MADERO	05-133	UH NARCISO BASSOLS				1	1	100.00
05	GUSTAVO A. MADERO	05-134	UH SAN JUAN DE ARAGON 1A SECCION				4	4	100.00
				05-134-1	UH SAN JUAN DE ARAGON 1A SECCION NORTE		2	2	100.00
				05-134-2	UH SAN JUAN DE ARAGON 1A SECCION SUR		2	2	100.00
05	GUSTAVO A. MADERO	05-135	UH SAN JUAN DE ARAGON 1A SECCION NORTE				2	2	100.00
05	GUSTAVO A. MADERO	05-136	UH SAN JUAN DE ARAGON 1A SECCION SUR				2	2	100.00

ESTADISTICA DE LA ELECCION DE COMITES VECINALES DEL DISTRITO FEDERAL DE 1999

PORCENTAJE DE CENTROS DE VOTACION INSTALADOS POR DEMARCAACION TERRITORIAL, UNIDAD TERRITORIAL Y COMITE VECINAL

DEM. TERRITORIAL		UNIDAD TERRITORIAL		COMITE VECINAL		CENTROS DE VOTACION		
CV	NOMBRE	CLAVE	NOMBRE	CLAVE	NOMBRE	APROBADOS	INSTALADOS	%
05	GUSTAVO A. MADERO	05-137	UH SAN JUAN DE ARAGON 2A SECCION			2	2	100.00
				05-137-1	UH SAN JUAN DE ARAGON 4A Y 5A SECCION NORTE	1	1	100.00
				05-137-2	UH SAN JUAN DE ARAGON 4A Y 5A SECCION SUR	1	1	100.00
05	GUSTAVO A. MADERO	05-138	UH SAN JUAN DE ARAGON 3A SECCION	05-138-1	UH SAN JUAN DE ARAGON 6A SECCION	2	2	100.00
05	GUSTAVO A. MADERO	05-139	UH SAN JUAN DE ARAGON 4A Y 5A SECCION	05-139-1	UH SAN JUAN DE ARAGON 7A SECCION	2	2	100.00
05	GUSTAVO A. MADERO	05-140	UH SAN JUAN DE ARAGON 6A SECCION	05-140-1	UH VALLEJO LA PATERA	1	1	100.00
05	GUSTAVO A. MADERO	05-141	UH SAN JUAN DE ARAGON 7A SECCION	05-141-1	UH VILLA ARAGON	1	1	100.00
05	GUSTAVO A. MADERO	05-142	UH VALLEJO LA PATERA	05-142-1	VALLE DE TEPEYAC	1	1	100.00
05	GUSTAVO A. MADERO	05-143	UH VILLA ARAGON	05-143-1	VALLEJO	2	2	100.00
05	GUSTAVO A. MADERO	05-144	VALLE DE TEPEYAC	05-144-1	VASCO DE QUIROGA	1	1	100.00
05	GUSTAVO A. MADERO	05-145	VALLEJO	05-145-1	VISTA HERMOSA	1	1	100.00
05	GUSTAVO A. MADERO	05-146	VASCO DE QUIROGA	05-146-1	ZONA ESCOLAR ORIENTE	2	2	100.00
05	GUSTAVO A. MADERO	05-147	VISTA HERMOSA	05-147-1	UH LA CUCHILLA	1	1	100.00
05	GUSTAVO A. MADERO	05-148	ZONA ESCOLAR ORIENTE	05-148-1	UH INFONAVIT LORETO FAVELA	1	0	0.00
05	TOTAL DE GUSTAVO A. MADERO		148		164	204	197	96.57

ESTADISTICA DE LA ELECCION DE COMITES VECINALES DEL DISTRITO FEDERAL DE 1999

PORCENTAJE DE CENTROS DE VOTACION INSTALADOS POR DEMARCAACION TERRITORIAL, UNIDAD TERRITORIAL Y COMITE VECINAL

DEM. TERRITORIAL		UNIDAD TERRITORIAL		COMITE VECINAL		CENTROS DE VOTACION		
CV	NOMBRE	CLAVE	NOMBRE	CLAVE	NOMBRE	APROBADOS	INSTALADOS	%
06	IZTACALCO	06-001	AGRICOLA ORIENTAL			14	14	100.00
				06-001-1	AGRICOLA ORIENTAL CENTRO	4	4	100.00
				06-001-2	AGRICOLA ORIENTAL ORIENTE	4	4	100.00
				06-001-3	AGRICOLA ORIENTAL PONIENTE	4	4	100.00
				06-001-4	U.H. INDECO	2	2	100.00
06	IZTACALCO	06-002	AMPLIACION IMPI LOS PICOS	06-002-1	AMPLIACION IMPI LOS PICOS	2	2	100.00
06	IZTACALCO	06-003	BARRIO DE LOS REYES	06-003-1	BARRIO DE LOS REYES	1	1	100.00
06	IZTACALCO	06-004	BARRIO DE SANTIAGO NORTE	06-004-1	BARRIO DE SANTIAGO NORTE	1	1	100.00
06	IZTACALCO	06-005	BARRIO LA SANTA CRUZ	06-005-1	BARRIO LA SANTA CRUZ	1	1	100.00
06	IZTACALCO	06-006	BARRIO SAN FRANCISCO XICALTONGO	06-006-1	BARRIO SAN FRANCISCO XICALTONGO	1	1	100.00
06	IZTACALCO	06-007	BARRIO SAN PEDRO	06-007-1	BARRIO SAN PEDRO	2	2	100.00
06	IZTACALCO	06-008	BARRIO SANTIAGO SUR	06-008-1	BARRIO SANTIAGO SUR	1	1	100.00
06	IZTACALCO	06-009	CARLOS ZAPATA VELA	06-009-1	CARLOS ZAPATA VELA	2	2	100.00
06	IZTACALCO	06-010	COYUYA FRACCIONAMIENTO	06-010-1	COYUYA FRACCIONAMIENTO	1	1	100.00
06	IZTACALCO	06-011	CUCHILLA AGRICOLA ORIENTAL	06-011-1	CUCHILLA AGRICOLA ORIENTAL	1	1	100.00
06	IZTACALCO	06-012	EL RODEO	06-012-1	EL RODEO	2	2	100.00
06	IZTACALCO	06-013	EX EJIDO DE LA MAGDALENA MIXHUCA	06-013-1	EX EJIDO DE LA MAGDALENA MIXHUCA	2	2	100.00
06	IZTACALCO	06-014	FLORES MAGON	06-014-1	FLORES MAGON	1	1	100.00
06	IZTACALCO	06-015	FRACCIONAMIENTO BENITO JUAREZ	06-015-1	FRACCIONAMIENTO BENITO JUAREZ	4	4	100.00
06	IZTACALCO	06-016	GABRIEL RAMOS MILLAN	06-016-1	GABRIEL RAMOS MILLAN	1	1	100.00
06	IZTACALCO	06-017	GABRIEL RAMOS MILLAN TLACOTAL	06-017-1	GABRIEL RAMOS MILLAN TLACOTAL	1	1	100.00
06	IZTACALCO	06-018	GRANJAS MEXICO			3	3	100.00
				06-018-1	GRANJAS MEXICO ORIENTE	1	1	100.00
				06-018-2	GRANJAS MEXICO PONIENTE	2	2	100.00
06	IZTACALCO	06-019	INFONAVIT IZTACALCO LOS PICOS UNIDAD			4	4	100.00
				06-019-1	INFONAVIT IZTACALCO UNIDAD SUR	1	1	100.00
				06-019-2	INFONAVIT IZTACALCO UNIDAD NORTE	3	3	100.00
06	IZTACALCO	06-020	JARDINES TECMA	06-020-1	JARDINES TECMA	1	1	100.00
06	IZTACALCO	06-021	JUVENTINO ROSAS	06-021-1	JUVENTINO ROSAS	3	3	100.00
06	IZTACALCO	06-022	LA ASUNCION BARRIO	06-022-1	LA ASUNCION BARRIO	1	1	100.00
06	IZTACALCO	06-023	LA CRUZ COYUYA	06-023-1	LA CRUZ COYUYA	1	1	100.00
06	IZTACALCO	06-024	LOS PICOS IZTACALCO SECCION 2 A	06-024-1	LOS PICOS IZTACALCO SECCION 2 A	1	1	100.00
06	IZTACALCO	06-025	LOS PICOS SECCION 1 B	06-025-1	LOS PICOS SECCION 1 B	1	1	100.00
06	IZTACALCO	06-026	MAESTROS DE IZTACALCO	06-026-1	MAESTROS DE IZTACALCO	1	1	100.00
06	IZTACALCO	06-027	MILITAR MARTE - REFORMA IZTACCIHUATL SUR			3	3	100.00
				06-027-1	MILITAR MARTE	2	2	100.00
				06-027-2	REFORMA IZTACCIHUATL SUR	1	1	100.00
06	IZTACALCO	06-028	NUEVA SANTA ANITA	06-028-1	NUEVA SANTA ANITA	1	1	100.00
06	IZTACALCO	06-029	PANTITLAN			10	10	100.00
				06-029-1	PANTITLAN CENTRO	4	4	100.00
				06-029-2	PANTITLAN ORIENTE	4	4	100.00
				06-029-3	PANTITLAN PONIENTE	2	2	100.00
06	IZTACALCO	06-030	PICOS IZTACALCO	06-030-1	PICOS IZTACALCO	1	1	100.00
06	IZTACALCO	06-031	RAMOS MILLAN			6	6	100.00
				06-031-1	RAMOS MILLAN BRAMADERO NORTE	2	2	100.00
				06-031-2	RAMOS MILLAN BRAMADERO SUR	1	1	100.00
				06-031-3	RAMOS MILLAN Y CUCHILLA RAMOS MILLAN	3	3	100.00
06	IZTACALCO	06-032	REFORMA IZTACCIHUATL NORTE	06-032-1	REFORMA IZTACCIHUATL NORTE	2	2	100.00
06	IZTACALCO	06-033	SAN MIGUEL, BARRIO	06-033-1	SAN MIGUEL, BARRIO	1	1	100.00
06	IZTACALCO	06-034	SANTA ANITA	06-034-1	SANTA ANITA	2	2	100.00
06	IZTACALCO	06-035	TLAZINTLA	06-035-1	TLAZINTLA BARRIO	1	1	100.00
06	IZTACALCO	06-036	U H AGUA CALIENTE II	06-036-1	U H AGUA CALIENTE II	1	1	100.00
06	IZTACALCO	06-037	U H BARRIO DE SANTIAGO	06-037-1	U H BARRIO DE SANTIAGO	2	2	100.00
06	IZTACALCO	06-038	U H BELISARIO DOMINGUEZ	06-038-1	U H BELISARIO DOMINGUEZ	1	1	100.00
06	IZTACALCO	06-039	U H HERMANOS BLANCAS	06-039-1	U H HERMANOS BLANCAS	1	1	100.00

ESTADISTICA DE LA ELECCION DE COMITES VECINALES DEL DISTRITO FEDERAL DE 1999

PORCENTAJE DE CENTROS DE VOTACION INSTALADOS POR DEMARCAACION TERRITORIAL, UNIDAD TERRITORIAL Y COMITE VECINAL

DEM. TERRITORIAL		UNIDAD TERRITORIAL		COMITE VECINAL		CENTROS DE VOTACION		
CV	NOMBRE	CLAVE	NOMBRE	CLAVE	NOMBRE	APROBADOS	INSTALADOS	%
06	IZTACALCO	06-040	U H IGNACIO ZARAGOZA	06-040-1	U H IGNACIO ZARAGOZA	1	1	100.00
06	IZTACALCO	06-041	U H LA ROSA	06-041-1	U H LA ROSA	1	1	100.00
06	IZTACALCO	06-042	U. H. 5 DE DICIEMBRE	06-042-1	U. H. 5 DE DICIEMBRE	1	1	100.00
06	IZTACALCO	06-043	UH SUR 20	06-043-1	UH SUR 20	1	1	100.00
06	IZTACALCO	06-044	UNIDAD MUJERES ILUSTRES	06-044-1	UNIDAD MUJERES ILUSTRES	1	1	100.00
06	IZTACALCO	06-045	VIADUCTO PIEDAD IZTACALCO	06-045-1	VIADUCTO PIEDAD IZTACALCO	1	1	100.00
06	IZTACALCO	06-046	ZAPOTLA	06-046-1	ZAPOTLA	1	1	100.00
06	TOTAL DE IZTACALCO		46		56	93	93	100.00

ESTADISTICA DE LA ELECCION DE COMITES VECINALES DEL DISTRITO FEDERAL DE 1999

PORCENTAJE DE CENTROS DE VOTACION INSTALADOS POR DEMARCAACION TERRITORIAL, UNIDAD TERRITORIAL Y COMITE VECINAL

CV	DEM. TERRITORIAL		UNIDAD TERRITORIAL		COMITE VECINAL		CENTROS DE VOTACION		
	NOMBRE	CLAVE	NOMBRE	CLAVE	NOMBRE	CLAVE	APROBADOS	INSTALADOS	%
07	IZTAPALAPA	07-001	8A AMP SAN MIGUEL	07-001-1	8A AMP SAN MIGUEL	07-001-1	1	1	100.00
07	IZTAPALAPA	07-002	ALVARO OBREGON	07-002-1	ALVARO OBREGON	07-002-1	1	1	100.00
07	IZTAPALAPA	07-003	AMP EL TRIUNFO	07-003-1	AMP EL TRIUNFO	07-003-1	1	1	100.00
07	IZTAPALAPA	07-004	AMP RICARDO FLORES MAGON	07-004-1	AMP RICARDO FLORES MAGON	07-004-1	1	1	100.00
07	IZTAPALAPA	07-005	AMP SANTA MARTHA ACATITLA	07-005-1	AMP SANTA MARTHA ACATITLA	07-005-1	2	2	100.00
07	IZTAPALAPA	07-006	AMP SINATEL	07-006-1	AMP SINATEL	07-006-1	1	1	100.00
07	IZTAPALAPA	07-007	AMP VERACRUZANA	07-007-1	AMP VERACRUZANA	07-007-1	1	1	100.00
07	IZTAPALAPA	07-008	AMP Z U SANTA MARIA AZTAHUACAN	07-008-1	AMP Z U SANTA MARIA AZTAHUACAN	07-008-1	1	1	100.00
07	IZTAPALAPA	07-009	AMPLIACION EMILIANO ZAPATA	07-009-1	AMPLIACION EMILIANO ZAPATA	07-009-1	1	1	100.00
07	IZTAPALAPA	07-010	AÑO DE JUAREZ	07-010-1	AÑO DE JUAREZ	07-010-1	1	1	100.00
07	IZTAPALAPA	07-011	APATLACO	07-011-1	APATLACO	07-011-1	1	1	100.00
07	IZTAPALAPA	07-013	BANJIDAL	07-013-1	BANJIDAL	07-013-1	1	1	100.00
07	IZTAPALAPA	07-014	BARRIO DE LA ASUNCION	07-014-1	BARRIO DE LA ASUNCION	07-014-1	1	1	100.00
07	IZTAPALAPA	07-015	BARRIO DE SAN MIGUEL	07-015-1	BARRIO DE SAN MIGUEL	07-015-1	3	3	100.00
07	IZTAPALAPA	07-016	BARRIO DE SANTA BARBARA	07-016-1	BARRIO DE SANTA BARBARA	07-016-1	1	1	100.00
07	IZTAPALAPA	07-017	BARRIO GUADALUPE	07-017-1	BARRIO GUADALUPE	07-017-1	1	1	100.00
07	IZTAPALAPA	07-018	BARRIO SAN ANTONIO	07-018-1	BARRIO SAN ANTONIO	07-018-1	2	2	100.00
07	IZTAPALAPA	07-019	BARRIO SAN ANTONIO CULHUACAN	07-019-1	BARRIO SAN ANTONIO CULHUACAN	07-019-1	1	1	100.00
07	IZTAPALAPA	07-020	BARRIO SAN IGNACIO	07-020-1	BARRIO SAN IGNACIO	07-020-1	1	1	100.00
07	IZTAPALAPA	07-021	BARRIO SAN JOSE	07-021-1	BARRIO SAN JOSE	07-021-1	1	1	100.00
07	IZTAPALAPA	07-022	BARRIO SAN LORENZO TEZONCO	07-022-1	BARRIO SAN LORENZO TEZONCO	07-022-1	1	1	100.00
07	IZTAPALAPA	07-023	BARRIO SAN LUCAS	07-023-1	BARRIO SAN LUCAS	07-023-1	1	1	100.00
07	IZTAPALAPA	07-024	BARRIO SAN PABLO	07-024-1	BARRIO SAN PABLO	07-024-1	1	1	100.00
07	IZTAPALAPA	07-025	BARRIO SAN PEDRO	07-025-1	BARRIO SAN PEDRO	07-025-1	1	1	100.00
07	IZTAPALAPA	07-026	BARRIO SAN SIMON CULHUACAN	07-026-1	BARRIO SAN SIMON CULHUACAN	07-026-1	1	1	100.00
07	IZTAPALAPA	07-027	BARRIO TULA	07-027-1	BARRIO TULA	07-027-1	1	1	100.00
07	IZTAPALAPA	07-028	BUENAVISTA.	07-028-1	BUENAVISTA.	07-028-1	1	0	0.00
07	IZTAPALAPA	07-029	CAMPESTRE ESTRELLA	07-029-1	CAMPESTRE ESTRELLA	07-029-1	1	1	100.00
07	IZTAPALAPA	07-030	CARLOS HANK GONZALEZ	07-030-1	CARLOS HANK GONZALEZ	07-030-1	1	1	100.00
07	IZTAPALAPA	07-031	CASA BLANCA	07-031-1	CASA BLANCA	07-031-1	1	1	100.00
07	IZTAPALAPA	07-032	CERRO DE LA ESTRELLA	07-032-1	CERRO DE LA ESTRELLA	07-032-1	2	2	100.00
07	IZTAPALAPA	07-033	CHINAMPAC DE JUAREZ	07-033-1	CHINAMPAC DE JUAREZ	07-033-1	1	1	100.00
07	IZTAPALAPA	07-034	CITLALI	07-034-1	CITLALI	07-034-1	1	1	100.00
07	IZTAPALAPA	07-035	CONJ HAB XOPA	07-035-1	CONJ HAB XOPA	07-035-1	1	1	100.00
07	IZTAPALAPA	07-036	CONSEJO AGRARISTA MEXICANO	07-036-1	CONSEJO AGRARISTA MEXICANO	07-036-1	2	2	100.00
07	IZTAPALAPA	07-037	CONSTITUCION DE 1917	07-037-1	CONSTITUCION DE 1917	07-037-1	2	2	100.00
07	IZTAPALAPA	07-038	DESARROLLO URBANO QUETZALCOATL	07-038-1	DESARROLLO URBANO QUETZALCOATL NORTE	07-038-1	5	5	100.00
				07-038-2	DESARROLLO URBANO QUETZALCOATL SUR	07-038-2	3	3	100.00
				07-039-1	DR ALFONSO ORTIZ TIRADO	07-039-1	2	2	100.00
07	IZTAPALAPA	07-039	DR ALFONSO ORTIZ TIRADO	07-039-1	DR ALFONSO ORTIZ TIRADO	07-039-1	1	1	100.00
07	IZTAPALAPA	07-040	EJERCITO DE AGUA PRIETA	07-040-1	EJERCITO DE AGUA PRIETA	07-040-1	1	1	100.00
07	IZTAPALAPA	07-041	EJIDAL SANTA MARIA AZTAHUACAN	07-041-1	EJIDAL SANTA MARIA AZTAHUACAN	07-041-1	2	2	100.00
07	IZTAPALAPA	07-042	EL EDEN	07-042-1	EL EDEN	07-042-1	1	1	100.00
07	IZTAPALAPA	07-043	EL MANTO	07-043-1	EL MANTO	07-043-1	1	1	100.00
07	IZTAPALAPA	07-044	EL MIRADOR	07-044-1	EL MIRADOR	07-044-1	1	1	100.00
07	IZTAPALAPA	07-045	EL MOLINO	07-045-1	EL MOLINO	07-045-1	1	1	100.00
07	IZTAPALAPA	07-046	EL MOLINO IZTAPALAPA	07-046-1	EL MOLINO IZTAPALAPA	07-046-1	1	1	100.00
07	IZTAPALAPA	07-047	EL PARAISO	07-047-1	EL PARAISO	07-047-1	2	2	100.00
07	IZTAPALAPA	07-048	EL PRADO	07-048-1	EL PRADO	07-048-1	1	1	100.00
07	IZTAPALAPA	07-049	EL RETOÑO	07-049-1	EL RETOÑO	07-049-1	1	1	100.00
07	IZTAPALAPA	07-050	EL RODEO	07-050-1	EL RODEO	07-050-1	1	1	100.00
07	IZTAPALAPA	07-051	EL ROSARIO	07-051-1	EL ROSARIO	07-051-1	1	1	100.00
07	IZTAPALAPA	07-052	EL SANTUARIO	07-052-1	EL SANTUARIO	07-052-1	1	1	100.00
07	IZTAPALAPA	07-053	EL SIFON	07-053-1	EL SIFON	07-053-1	2	2	100.00
07	IZTAPALAPA	07-054	EL TRIUNFO	07-054-1	EL TRIUNFO	07-054-1	1	1	100.00

ESTADISTICA DE LA ELECCION DE COMITES VECINALES DEL DISTRITO FEDERAL DE 1999

PORCENTAJE DE CENTROS DE VOTACION INSTALADOS POR DEMARCAACION TERRITORIAL, UNIDAD TERRITORIAL Y COMITE VECINAL

DEM. TERRITORIAL		UNIDAD TERRITORIAL		COMITE VECINAL		CENTROS DE VOTACION		
CV	NOMBRE	CLAVE	NOMBRE	CLAVE	NOMBRE	APROBADOS	INSTALADOS	%
07	IZTAPALAPA	07-055	EL VERGEL	07-055-1	EL VERGEL	1	1	100.00
07	IZTAPALAPA	07-056	EMPERADOR CACAMA	07-056-1	EMPERADOR CACAMA	1	1	100.00
07	IZTAPALAPA	07-057	ESCUADRON 201	07-057-1	ESCUADRON 201	2	2	100.00
07	IZTAPALAPA	07-058	U.H. FAVESEDENA	07-058-1	U.H. FAVE SEDENA	1	1	100.00
07	IZTAPALAPA	07-059	ESTRELLA CULHUACAN	07-059-1	ESTRELLA CULHUACAN	1	0	0.00
07	IZTAPALAPA	07-060	ESTRELLA DEL SUR	07-060-1	ESTRELLA DEL SUR	1	1	100.00
07	IZTAPALAPA	07-061	FRACCIONAMIENTO COLONIAL IZTAPALAPA	07-061-1	FRACCIONAMIENTO COLONIAL IZTAPALAPA	1	1	100.00
07	IZTAPALAPA	07-062	FRACCIONAMIENTO REAL DEL MORAL	07-062-1	FRACCIONAMIENTO REAL DEL MORAL	1	1	100.00
07	IZTAPALAPA	07-063	FRANCISCO VILLA	07-063-1	FRANCISCO VILLA	1	1	100.00
07	IZTAPALAPA	07-064	FUEGO NUEVO	07-064-1	FUEGO NUEVO	1	1	100.00
07	IZTAPALAPA	07-065	GRANJAS ESMERALDA	07-065-1	GRANJAS ESMERALDA	1	1	100.00
07	IZTAPALAPA	07-066	GRANJAS ESTRELLA	07-066-1	GRANJAS ESTRELLA	2	2	100.00
07	IZTAPALAPA	07-067	GRANJAS SAN ANTONIO	07-067-1	GRANJAS SAN ANTONIO	1	1	100.00
07	IZTAPALAPA	07-068	GUADALUPE DEL MORAL	07-068-1	GUADALUPE DEL MORAL	2	2	100.00
07	IZTAPALAPA	07-069	HEROES DE CHURUBUSCO	07-069-1	HEROES DE CHURUBUSCO	1	1	100.00
07	IZTAPALAPA	07-070	HUITZICO	07-070-1	HUITZICO	1	1	100.00
07	IZTAPALAPA	07-071	INSURGENTES	07-071-1	INSURGENTES	1	1	100.00
07	IZTAPALAPA	07-072	IXTLAHUACAN	07-072-1	IXTLAHUACAN	2	2	100.00
07	IZTAPALAPA	07-073	JACARANDAS	07-073-1	JACARANDAS	1	1	100.00
07	IZTAPALAPA	07-074	JARDINES DE SAN LORENZO TEZONCO	07-074-1	JARDINES DE SAN LORENZO TEZONCO	1	1	100.00
07	IZTAPALAPA	07-075	JARDINES DE CHURUBUSCO	07-075-1	JARDINES DE CHURUBUSCO	1	1	100.00
07	IZTAPALAPA	07-076	JOSE LOPEZ PORTILLO	07-076-1	JOSE LOPEZ PORTILLO	2	2	100.00
07	IZTAPALAPA	07-077	JUAN ESCUTIA	07-077-1	JUAN ESCUTIA	3	3	100.00
07	IZTAPALAPA	07-078	JUSTO SIERRA	07-078-1	JUSTO SIERRA	1	1	100.00
07	IZTAPALAPA	07-079	LA CAÑADA EL POTRERO	07-079-1	LA CAÑADA EL POTRERO	1	1	100.00
07	IZTAPALAPA	07-080	LA ERA	07-080-1	LA ERA	1	1	100.00
07	IZTAPALAPA	07-081	LA ESPERANZA	07-081-1	LA ESPERANZA	2	0	0.00
07	IZTAPALAPA	07-082	LA NUEVA ROSITA	07-082-1	LA NUEVA ROSITA	1	1	100.00
07	IZTAPALAPA	07-083	LA PLANTA	07-083-1	LA PLANTA	1	1	100.00
07	IZTAPALAPA	07-084	LA POLVORILLA	07-084-1	LA POLVORILLA	1	1	100.00
07	IZTAPALAPA	07-085	LAS PEÑAS	07-085-1	LAS PEÑAS	1	1	100.00
07	IZTAPALAPA	07-086	LEYES DE REFORMA 1ª SECC.	07-086-1	LEYES DE REFORMA 1ª SECC.	1	1	100.00
07	IZTAPALAPA	07-087	LEYES DE REFORMA 2ª SECC.	07-087-1	LEYES DE REFORMA 2ª SECC.	1	1	100.00
07	IZTAPALAPA	07-088	LEYES DE REFORMA 3ª SECC.	07-088-1	LEYES DE REFORMA 3ª SECC.	3	3	100.00
07	IZTAPALAPA	07-089	LOMAS DE SAN LORENZO II	07-089-1	LOMAS DE SAN LORENZO II	2	2	100.00
07	IZTAPALAPA	07-090	LOMAS DE SANTA CRUZ MEYEHUALCO	07-090-1	LOMAS DE SANTA CRUZ MEYEHUALCO	1	1	100.00
07	IZTAPALAPA	07-091	LOMAS DE ZARAGOZA	07-091-1	LOMAS DE ZARAGOZA	2	2	100.00
07	IZTAPALAPA	07-092	LOMAS ESTRELLA	07-092-1	LOMAS ESTRELLA	1	1	100.00
07	IZTAPALAPA	07-093	LOMAS LA ESTANCIA	07-093-1	LOMAS LA ESTANCIA	1	1	100.00
07	IZTAPALAPA	07-094	LOS ANGELES	07-094-1	LOS ANGELES	2	2	100.00
07	IZTAPALAPA	07-095	LOS ANGELES APANOAYA	07-095-1	LOS ANGELES APANOAYA	1	1	100.00
07	IZTAPALAPA	07-096	MIGUEL DE LA MADRID	07-096-1	MIGUEL DE LA MADRID	2	2	100.00
07	IZTAPALAPA	07-097	MINERVA	07-097-1	MINERVA	1	1	100.00
07	IZTAPALAPA	07-098	MIRAVALLE	07-098-1	MIRAVALLE	1	1	100.00
07	IZTAPALAPA	07-099	MIXCOATL	07-099-1	MIXCOATL	1	1	100.00
07	IZTAPALAPA	07-100	MONTE ALBAN	07-100-1	MONTE ALBAN	1	1	100.00
07	IZTAPALAPA	07-101	PALMITAS	07-101-1	PALMITAS	1	1	100.00
07	IZTAPALAPA	07-102	PARAJE SAN JUAN	07-102-1	PARAJE SAN JUAN	1	1	100.00
07	IZTAPALAPA	07-103	PARAJE SAN JUAN 2ª AMP.	07-103-1	PARAJE SAN JUAN 2ª AMP.	1	1	100.00
07	IZTAPALAPA	07-104	PARAJE ZACATEPEC	07-104-1	PARAJE ZACATEPEC	1	1	100.00
07	IZTAPALAPA	07-105	PASEOS DE CHURUBUSCO	07-105-1	PASEOS DE CHURUBUSCO	3	3	100.00
07	IZTAPALAPA	07-106	PLAN DE IGUALA	07-106-1	PLAN DE IGUALA	1	1	100.00
07	IZTAPALAPA	07-107	PRESIDENTES DE MEXICO	07-107-1	PRESIDENTES DE MEXICO	1	1	100.00
07	IZTAPALAPA	07-108	PROGRESISTA	07-108-1	PROGRESISTA	2	2	100.00
07	IZTAPALAPA	07-109	PROGRESO DEL SUR	07-109-1	PROGRESO DEL SUR	1	1	100.00

ESTADISTICA DE LA ELECCION DE COMITES VECINALES DEL DISTRITO FEDERAL DE 1999

PORCENTAJE DE CENTROS DE VOTACION INSTALADOS POR DEMARCAACION TERRITORIAL, UNIDAD TERRITORIAL Y COMITE VECINAL

CV	DEM. TERRITORIAL		UNIDAD TERRITORIAL		COMITE VECINAL		CENTROS DE VOTACION		
	NOMBRE	CLAVE	NOMBRE	CLAVE	NOMBRE	CLAVE	APROBADOS	INSTALADOS	%
07	IZTAPALAPA	07-110	PUEBLO ACULCO	07-110-1	PUEBLO ACULCO	07-110-1	1	1	100.00
07	IZTAPALAPA	07-111	PUEBLO DE SAN LORENZO TEZONCO	07-111-1	PUEBLO DE SAN LORENZO TEZONCO	07-111-1	2	2	100.00
07	IZTAPALAPA	07-112	PUEBLO LOS REYES CULHUACAN	07-112-1	PUEBLO LOS REYES CULHUACAN	07-112-1	1	1	100.00
07	IZTAPALAPA	07-113	PUEBLO MAGDALENA ATLAZOLPA	07-113-1	PUEBLO MAGDALENA ATLAZOLPA	07-113-1	1	1	100.00
07	IZTAPALAPA	07-114	PUEBLO MEXICALTZINGO	07-114-1	PUEBLO MEXICALTZINGO	07-114-1	1	1	100.00
07	IZTAPALAPA	07-115	PUEBLO SAN ANDRES TOMATLAN	07-115-1	PUEBLO SAN ANDRES TOMATLAN	07-115-1	1	1	100.00
07	IZTAPALAPA	07-116	PUEBLO SAN JUANICO NEXTIPAC	07-116-1	PUEBLO SAN JUANICO NEXTIPAC	07-116-1	1	1	100.00
07	IZTAPALAPA	07-117	PUEBLO SAN LORENZO XICOTENCATL	07-117-1	PUEBLO SAN LORENZO XICOTENCATL	07-117-1	1	1	100.00
07	IZTAPALAPA	07-118	PUEBLO SAN SEBASTIAN TECOLOXTITLAN	07-118-1	PUEBLO SAN SEBASTIAN TECOLOXTITLAN	07-118-1	1	1	100.00
07	IZTAPALAPA	07-119	PUEBLO DE SANTA CRUZ MEYEHUALCO	07-119-1	PUEBLO DE SANTA CRUZ MEYEHUALCO	07-119-1	3	3	100.00
07	IZTAPALAPA	07-120	PUEBLO DE SANTA MARIA AZTAHUACAN	07-120-1	PUEBLO DE SANTA MARIA AZTAHUACAN	07-120-1	1	1	100.00
07	IZTAPALAPA	07-121	PUEBLO SANTA MARTHA ACATITLA	07-121-1	PUEBLO SANTA MARTHA ACATITLA	07-121-1	1	1	100.00
07	IZTAPALAPA	07-122	PUEBLO SANTIAGO ACAHUALTEPEC	07-122-1	PUEBLO SANTIAGO ACAHUALTEPEC	07-122-1	1	1	100.00
07	IZTAPALAPA	07-123	PUENTE BLANCO	07-123-1	PUENTE BLANCO	07-123-1	1	1	100.00
07	IZTAPALAPA	07-124	PURISIMA ATLAZOLPA	07-124-1	PURISIMA ATLAZOLPA	07-124-1	1	1	100.00
07	IZTAPALAPA	07-125	REFORMA POLITICA	07-125-1	REFORMA POLITICA	07-125-1	1	1	100.00
07	IZTAPALAPA	07-126	RENOVACION	07-126-1	RENOVACION	07-126-1	1	1	100.00
07	IZTAPALAPA	07-127	RICARDO FLORES MAGON	07-127-1	RICARDO FLORES MAGON	07-127-1	1	1	100.00
07	IZTAPALAPA	07-128	RINCONADA DEL MOLINO	07-128-1	RINCONADA DEL MOLINO	07-128-1	1	1	100.00
07	IZTAPALAPA	07-129	SAN ANDRES TETEPILCO	07-129-1	SAN ANDRES TETEPILCO	07-129-1	2	2	100.00
07	IZTAPALAPA	07-130	SAN FRANCISCO APOLOCALCO	07-130-1	SAN FRANCISCO APOLOCALCO	07-130-1	1	1	100.00
07	IZTAPALAPA	07-131	SAN JOSE ACULCO	07-131-1	SAN JOSE ACULCO	07-131-1	1	1	100.00
07	IZTAPALAPA	07-132	SAN JOSE BUENAVISTA	07-132-1	SAN JOSE BUENAVISTA	07-132-1	1	1	100.00
07	IZTAPALAPA	07-133	SAN JUAN CERRO	07-133-1	SAN JUAN CERRO	07-133-1	1	1	100.00
07	IZTAPALAPA	07-134	SAN JUAN XALPA	07-134-1	SAN JUAN XALPA	07-134-1	3	3	100.00
07	IZTAPALAPA	07-136	SAN MIGUEL TEOTONGO SECCION RANCHO BAJO AVI	07-136-1	SAN MIGUEL TEOTONGO SECCION RANCHO BAJO AVISADERO	07-136-1	1	1	100.00
07	IZTAPALAPA	07-138	SAN MIGUEL TEOTONGO SECCION TORRES MERCEDE	07-138-1	SAN MIGUEL TEOTONGO SECCION TORRES MERCEDES	07-138-1	3	3	100.00
07	IZTAPALAPA	07-140	SAN MIGUEL TEOTONGO SECCION PALMAS GUADALU	07-140-1	SAN MIGUEL TEOTONGO SECCION PALMAS GUADALUPE	07-140-1	3	3	100.00
07	IZTAPALAPA	07-141	SAN PABLO I	07-141-1	SAN PABLO I	07-141-1	1	1	100.00
07	IZTAPALAPA	07-142	SAN PEDRO SIDERAL	07-142-1	SAN PEDRO SIDERAL	07-142-1	1	1	100.00
07	IZTAPALAPA	07-143	SANTA ISABEL INDUSTRIAL	07-143-1	SANTA ISABEL INDUSTRIAL	07-143-1	1	1	100.00
07	IZTAPALAPA	07-144	SANTA MARIA DEL MONTE	07-144-1	SANTA MARIA DEL MONTE	07-144-1	1	1	100.00
07	IZTAPALAPA	07-145	SANTA MARIA TOMATLAN	07-145-1	SANTA MARIA TOMATLAN	07-145-1	1	1	100.00
07	IZTAPALAPA	07-146	SANTA MARTHA ACATITLA SUR	07-146-1	SANTA MARTHA ACATITLA SUR	07-146-1	3	3	100.00
07	IZTAPALAPA	07-147	SANTIAGO ACAHUALTEPEC 1° AMP	07-147-1	SANTIAGO ACAHUALTEPEC 1° AMP	07-147-1	1	1	100.00
07	IZTAPALAPA	07-148	SANTIAGO ACAHUALTEPEC 2° AMP	07-148-1	SANTIAGO ACAHUALTEPEC 2° AMP	07-148-1	2	2	100.00
07	IZTAPALAPA	07-149	SECTOR POPULAR	07-149-1	SECTOR POPULAR	07-149-1	2	2	100.00
07	IZTAPALAPA	07-150	SINATEL	07-150-1	SINATEL	07-150-1	1	1	100.00
07	IZTAPALAPA	07-151	TENORIOS	07-151-1	TENORIOS	07-151-1	2	2	100.00
07	IZTAPALAPA	07-152	TEPALCATES	07-152-1	TEPALCATES	07-152-1	2	2	100.00
07	IZTAPALAPA	07-153	TORRES DEL POTRERO	07-153-1	TORRES DEL POTRERO	07-153-1	1	1	100.00
07	IZTAPALAPA	07-154	TRIANGULO	07-154-1	TRIANGULO	07-154-1	1	1	100.00
07	IZTAPALAPA	07-155	TRIANGULO DE LAS AGUJAS	07-155-1	TRIANGULO DE LAS AGUJAS	07-155-1	1	1	100.00
07	IZTAPALAPA	07-156	U H ARTICULO 4TO CONSTITUCIONAL	07-156-1	U H ARTICULO 4TO CONSTITUCIONAL	07-156-1	1	1	100.00
07	IZTAPALAPA	07-157	U H CABEZA DE JUAREZ V	07-157-1	U H CABEZA DE JUAREZ V	07-157-1	1	1	100.00
07	IZTAPALAPA	07-158	U H CUCHILLAS DEL MORAL	07-158-1	U H CUCHILLAS DEL MORAL	07-158-1	1	1	100.00
07	IZTAPALAPA	07-159	U H EJERCITO CONSTITUCIONALISTA S M III	07-159-1	U H EJERCITO CONSTITUCIONALISTA S M III	07-159-1	3	3	100.00
07	IZTAPALAPA	07-160	U H EJERCITO DE ORIENTE	07-160-1	U H EJERCITO DE ORIENTE	07-160-1	1	1	100.00
07	IZTAPALAPA	07-161	U H EJERCITO DE ORIENTE ZONA PEÑON	07-161-1	U H EJERCITO DE ORIENTE ZONA PEÑON	07-161-1	3	3	100.00
07	IZTAPALAPA	07-162	U H ERMITA ZARAGOZA	07-162-1	U H ERMITA ZARAGOZA	07-162-1	4	4	100.00
07	IZTAPALAPA	07-163	U H FRENTE 10	07-163-1	U H FRENTE 10	07-163-1	1	1	100.00
07	IZTAPALAPA	07-164	U H FRENTE 6 Y 7	07-164-1	U H FRENTE 6 Y 7	07-164-1	1	1	100.00
07	IZTAPALAPA	07-165	U H FRENTE 8	07-165-1	U H FRENTE 8	07-165-1	1	1	100.00
07	IZTAPALAPA	07-166	U H FRENTE 9	07-166-1	U H FRENTE 9	07-166-1	1	1	100.00
07	IZTAPALAPA	07-167	U H GUELATAO DE JUAREZ I Y II - 3131	07-167-1	U H GUELATAO DE JUAREZ I Y II - 3131	07-167-1	1	1	100.00

ESTADISTICA DE LA ELECCION DE COMITES VECINALES DEL DISTRITO FEDERAL DE 1999

PORCENTAJE DE CENTROS DE VOTACION INSTALADOS POR DEMARCAACION TERRITORIAL, UNIDAD TERRITORIAL Y COMITE VECINAL

DEM. TERRITORIAL		UNIDAD TERRITORIAL		COMITE VECINAL		CENTROS DE VOTACION		
CV	NOMBRE	CLAVE	NOMBRE	CLAVE	NOMBRE	APROBADOS	INSTALADOS	%
07	IZTAPALAPA	07-168	U H IGNACIO ZARAGOZA	07-168-1	U H IGNACIO ZARAGOZA	1	1	100.00
07	IZTAPALAPA	07-169	U H LA COLMENA	07-169-1	U H LA COLMENA	1	1	100.00
07	IZTAPALAPA	07-170	U H LA VALENCIANA	07-170-1	U H LA VALENCIANA	1	1	100.00
07	IZTAPALAPA	07-171	U H JONGITUD BARRIOS	07-171-1	U H JONGITUD BARRIOS	1	1	100.00
07	IZTAPALAPA	07-172	U H LOS PICOS VI B	07-172-1	U H LOS PICOS VI B	1	1	100.00
07	IZTAPALAPA	07-173	U H SAN LORENZO TEZONCO II	07-173-1	U H SAN LORENZO TEZONCO II	1	1	100.00
07	IZTAPALAPA	07-174	U H SOLIDARIDAD EL SALADO	07-174-1	U H SOLIDARIDAD EL SALADO	2	2	100.00
07	IZTAPALAPA	07-175	U H STA CRUZ MEYEHUALCO	07-175-1	U H STA CRUZ MEYEHUALCO	2	2	100.00
07	IZTAPALAPA	07-176	U H TECNICOS Y MANUALES	07-176-1	U H TECNICOS Y MANUALES	1	1	100.00
07	IZTAPALAPA	07-177	U H VICENTE GUERRERO			5	5	100.00
				07-177-1	U H VICENTE GUERRERO NORTE	1	1	100.00
				07-177-2	U H VICENTE GUERRERO SUPER MANZANA 1 Y 2	1	1	100.00
				07-177-3	U H VICENTE GUERRERO SUPER MANZANA 5	1	1	100.00
				07-177-4	U H VICENTE GUERRERO SUPER MANZANA 6	1	1	100.00
				07-177-5	U H VICENTE GUERRERO SUR	1	1	100.00
07	IZTAPALAPA	07-178	U H VOCEADORES DE MEXICO	07-178-1	U H VOCEADORES DE MEXICO	1	1	100.00
07	IZTAPALAPA	07-179	UNIDAD MODELO	07-179-1	UNIDAD MODELO	1	1	100.00
07	IZTAPALAPA	07-180	VALLE DE LUCES	07-180-1	VALLE DE LUCES	2	2	100.00
07	IZTAPALAPA	07-181	VALLE DE SAN LORENZO	07-181-1	VALLE DE SAN LORENZO	2	2	100.00
07	IZTAPALAPA	07-182	VALLE DEL SUR	07-182-1	VALLE DEL SUR	1	1	100.00
07	IZTAPALAPA	07-183	XALPA			4	4	100.00
				07-183-1	XALPA NORTE	2	2	100.00
				07-183-2	XALPA SUR	2	2	100.00
07	IZTAPALAPA	07-184	U.H. USCOVI	07-184-1	U.H. USCOVI	1	1	100.00
07	TOTAL DE IZTAPALAPA		180		188	245	241	98.37

ESTADISTICA DE LA ELECCION DE COMITES VECINALES DEL DISTRITO FEDERAL DE 1999

PORCENTAJE DE CENTROS DE VOTACION INSTALADOS POR DEMARCAACION TERRITORIAL, UNIDAD TERRITORIAL Y COMITE VECINAL

DEM. TERRITORIAL		UNIDAD TERRITORIAL		COMITE VECINAL		CENTROS DE VOTACION		
CV	NOMBRE	CLAVE	NOMBRE	CLAVE	NOMBRE	APROBADOS	INSTALADOS	%
08	LA MAGDALENA CONTRERAS	08-001	AMPLIACION LOMAS DE SAN BERNABE	08-001-1	AMPLIACION LOMAS DE SAN BERNABE	1	1	100.00
08	LA MAGDALENA CONTRERAS	08-002	AMPLIACION POTRERILLO	08-002-1	AMPLIACION POTRERILLO	1	1	100.00
08	LA MAGDALENA CONTRERAS	08-003	ATACASCO	08-003-1	ATACASCO	1	1	100.00
08	LA MAGDALENA CONTRERAS	08-004	BARRANCA SECA	08-004-1	BARRANCA SECA	2	2	100.00
08	LA MAGDALENA CONTRERAS	08-005	BARROS SIERRA	08-005-1	BARROS SIERRA	1	1	100.00
08	LA MAGDALENA CONTRERAS	08-006	CERRO DEL JUDIO	08-006-1	CERRO DEL JUDIO	1	1	100.00
08	LA MAGDALENA CONTRERAS	08-007	CUAUHTEMOC	08-007-1	CUAUHTEMOC	2	2	100.00
08	LA MAGDALENA CONTRERAS	08-008	EL ERMITAÑO	08-008-1	EL ERMITAÑO	1	1	100.00
08	LA MAGDALENA CONTRERAS	08-009	EL OCOTAL	08-009-1	EL OCOTAL	2	2	100.00
08	LA MAGDALENA CONTRERAS	08-010	EL ROSAL	08-010-1	EL ROSAL	1	1	100.00
08	LA MAGDALENA CONTRERAS	08-011	EL TANQUE	08-011-1	EL TANQUE	1	1	100.00
08	LA MAGDALENA CONTRERAS	08-012	EL TORO	08-012-1	EL TORO	2	2	100.00
08	LA MAGDALENA CONTRERAS	08-013	GUADALUPE	08-013-1	GUADALUPE	2	2	100.00
				08-013-2	PEDREGAL II	1	1	100.00
				08-013-3	SANTA TERESA	1	1	100.00
08	LA MAGDALENA CONTRERAS	08-014	HEROES DE PADIERNA	08-014-1	HEROES DE PADIERNA	2	2	100.00
08	LA MAGDALENA CONTRERAS	08-015	HUAYATLA	08-015-1	HUAYATLA	1	1	100.00
08	LA MAGDALENA CONTRERAS	08-016	I BATAN NORTE	08-016-1	U.H. IMSS INDEPENDENCIA	3	3	100.00
08	LA MAGDALENA CONTRERAS	08-017	LA CARBONERA	08-017-1	LA CARBONERA	1	1	100.00
08	LA MAGDALENA CONTRERAS	08-018	LA CONCEPCION	08-018-1	BARRIO LAS CALLES	3	3	100.00
				08-018-2	LA CONCEPCION	1	1	100.00
08	LA MAGDALENA CONTRERAS	08-019	LA CRUZ	08-019-1	LA CRUZ	2	2	100.00
08	LA MAGDALENA CONTRERAS	08-020	LA MALINCHE	08-020-1	LA MALINCHE	3	3	100.00
08	LA MAGDALENA CONTRERAS	08-021	LAS CRUCES	08-021-1	LAS CRUCES	3	3	100.00
08	LA MAGDALENA CONTRERAS	08-022	LAS HUERTAS	08-022-1	LAS HUERTAS	1	1	100.00
08	LA MAGDALENA CONTRERAS	08-023	LAS PALMAS	08-023-1	LAS PALMAS	2	2	100.00
08	LA MAGDALENA CONTRERAS	08-025	LOMAS DE LA ERA	08-025-1	LOMAS DE SAN BERNABE	2	2	100.00
08	LA MAGDALENA CONTRERAS	08-026	LOMAS DE SAN BERNABE	08-026-1	LOMAS QUEBRADAS	3	3	100.00
08	LA MAGDALENA CONTRERAS	08-027	LOMAS QUEBRADAS	08-027-1	LOS PADRES	3	3	100.00
08	LA MAGDALENA CONTRERAS	08-028	LOS PADRES	08-028-1	PARAJE SUBESTACION	3	3	100.00
08	LA MAGDALENA CONTRERAS	08-029	PARAJE SUBESTACION	08-029-1	POTRERILLO	2	2	100.00
08	LA MAGDALENA CONTRERAS	08-030	POTRERILLO	08-030-1	PUEBLO LA MAGDALENA CONTRERAS	3	3	100.00
08	LA MAGDALENA CONTRERAS	08-031	PUEBLO LA MAGDALENA CONTRERAS	08-031-1	PUEBLO NUEVO ALTO	1	1	100.00
08	LA MAGDALENA CONTRERAS	08-032	PUEBLO NUEVO ALTO	08-032-1	PUEBLO NUEVO BAJO	1	1	100.00
08	LA MAGDALENA CONTRERAS	08-033	PUEBLO NUEVO BAJO	08-033-1	PUEBLO SAN BERNABE OCOTEPEC	2	2	100.00
08	LA MAGDALENA CONTRERAS	08-034	PUEBLO SAN BERNABE OCOTEPEC	08-034-1	PUEBLO SAN NICOLAS TOTOLAPAN	2	2	100.00
08	LA MAGDALENA CONTRERAS	08-035	PUEBLO SAN NICOLAS TOTOLAPAN	08-035-1	SAN FRANCISCO	3	3	100.00
08	LA MAGDALENA CONTRERAS	08-036	SAN FRANCISCO	08-036-1	SAN JERONIMO ACULCO	2	2	100.00
08	LA MAGDALENA CONTRERAS	08-037	SAN JERONIMO ACULCO	08-037-1	SAN JERONIMO LIDICE	2	2	100.00
08	LA MAGDALENA CONTRERAS	08-038	SAN JERONIMO LIDICE	08-038-1	TIERRA UNIDA	1	1	100.00
08	LA MAGDALENA CONTRERAS	08-039	TIERRA UNIDA	08-039-1	SAN BARTOLO AMEYALCO	3	3	100.00
08	TOTAL DE LA MAGDALENA CONTRERAS		38			72	72	100.00

ESTADISTICA DE LA ELECCION DE COMITES VECINALES DEL DISTRITO FEDERAL DE 1999

PORCENTAJE DE CENTROS DE VOTACION INSTALADOS POR DEMARCAACION TERRITORIAL, UNIDAD TERRITORIAL Y COMITE VECINAL

DEM. TERRITORIAL		UNIDAD TERRITORIAL		COMITE VECINAL		CENTROS DE VOTACION		
CV	NOMBRE	CLAVE	NOMBRE	CLAVE	NOMBRE	APROBADOS	INSTALADOS	%
09	MILPA ALTA	09-001	PUEBLO SN FCO. TECOXPA	09-001-1	SAN FCO. TECOXPA	1	1	100.00
09	MILPA ALTA	09-002	SAN ANTONIO TECOMITL	09-002-1	SAN ANTONIO TECOMITL	2	2	100.00
09	MILPA ALTA	09-003	SAN BARTOLOME XICOMULCO	09-003-1	SAN BARTOLOME XICOMULCO	1	1	100.00
09	MILPA ALTA	09-004	SAN LORENZO TLACOYUCAN	09-004-1	SAN LORENZO TLACOYUCAN	1	1	100.00
09	MILPA ALTA	09-005	SAN PABLO OZTOTEPEC - TLALPAC	09-005-1	SAN PABLO OZTOTEPEC - TLALPAC	2	2	100.00
09	MILPA ALTA	09-006	SAN PEDRO ATOCPAN	09-006-1	SAN PEDRO ATOCPAN	1	1	100.00
09	MILPA ALTA	09-007	SAN SALVADOR CUAUHTENCO	09-007-1	SAN SALVADOR CUAUHTENCO	1	1	100.00
09	MILPA ALTA	09-008	SANTA ANA TLACOTENCO	09-008-1	SANTA ANA TLACOTENCO	1	1	100.00
09	MILPA ALTA	09-009	TEPENAHUAC - MIACATLAN			3	3	100.00
				09-009-1	SAN AGUSTIN OHTENCO	1	1	100.00
				09-009-2	SAN JERONIMO MIACATLAN	1	1	100.00
				09-009-3	SAN JUAN TEPENAHUAC	1	1	100.00
09	MILPA ALTA	09-010	VILLA MILPA ALTA CENTRO	09-010-1	VILLA MILPA ALTA	2	2	100.00
09	TOTAL DE MILPA ALTA		10		12	15	15	100.00

ESTADISTICA DE LA ELECCION DE COMITES VECINALES DEL DISTRITO FEDERAL DE 1999

PORCENTAJE DE CENTROS DE VOTACION INSTALADOS POR DEMARCAACION TERRITORIAL, UNIDAD TERRITORIAL Y COMITE VECINAL

DEM. TERRITORIAL		UNIDAD TERRITORIAL		COMITE VECINAL		CENTROS DE VOTACION		
CV	NOMBRE	CLAVE	NOMBRE	CLAVE	NOMBRE	APROBADOS	INSTALADOS	%
10	ALVARO OBREGON	10-001	19 DE MAYO	10-001-1	19 DE MAYO	1	1	100.00
10	ALVARO OBREGON	10-002	ACUEDUCTO	10-002-1	ACUEDUCTO	2	2	100.00
10	ALVARO OBREGON	10-003	ADOLFO LOPEZ MATEOS AMP. PILOTO	10-003-1	ADOLFO LOPEZ MATEOS AMP. PILOTO	1	1	100.00
10	ALVARO OBREGON	10-004	ADOLFO LOPEZ MATEOS PILOTO	10-004-1	ADOLFO LOPEZ MATEOS PILOTO	1	1	100.00
10	ALVARO OBREGON	10-005	AGUILAS LAS *	10-005-1	AGUILAS LAS *	1	1	100.00
10	ALVARO OBREGON	10-006	AGUILAS 1°. 2°. PARQUE *	10-006-1	AGUILAS 1°. 2°. PARQUE *	1	1	100.00
10	ALVARO OBREGON	10-007	AGUILAS AMPLIACION	10-007-1	AGUILAS AMPLIACION	1	1	100.00
10	ALVARO OBREGON	10-008	AGUILAS BARR. U. H.	10-008-1	AGUILAS BARR. U. H.	1	1	100.00
10	ALVARO OBREGON	10-009	ALFONSO XIII	10-009-1	ALFONSO XIII	2	2	100.00
				10-009-2	U.H. BENVENUTO CELLINI	1	1	100.00
10	ALVARO OBREGON	10-010	ALPES AMP.	10-010-1	ALPES AMP.	1	1	100.00
10	ALVARO OBREGON	10-011	ALPES LOS	10-011-1	ALPES LOS	1	1	100.00
10	ALVARO OBREGON	10-012	ALTAVISTA	10-012-1	ALTAVISTA	1	1	100.00
10	ALVARO OBREGON	10-013	AMERICAS LAS	10-013-1	AMERICAS LAS			
10	ALVARO OBREGON	10-014	AMPLIACION CAPULIN	10-014-1	AMPLIACION CAPULIN	1	1	100.00
10	ALVARO OBREGON	10-015	ANGOSTURA LA	10-015-1	ANGOSTURA LA	1	1	100.00
10	ALVARO OBREGON	10-016	ARTURO MARTINEZ	10-016-1	ARTURO MARTINEZ	1	1	100.00
10	ALVARO OBREGON	10-017	ARVIDE	10-017-1	ARVIDE	1	1	100.00
10	ALVARO OBREGON	10-018	ATLAMAYA	10-018-1	ATLAMAYA	1	1	100.00
10	ALVARO OBREGON	10-019	AXOTLA PUEBLO	10-019-1	AXOTLA PUEBLO	1	1	100.00
10	ALVARO OBREGON	10-020	BALCONES DE CEHUAYO	10-020-1	BALCONES DE CEHUAYO	1	1	100.00
10	ALVARO OBREGON	10-021	BATALLON DE SAN PATRICIO U. H.	10-021-1	BATALLON DE SAN PATRICIO U. H.			
10	ALVARO OBREGON	10-022	BATAN BARRIO VIEJO	10-022-1	BATAN BARRIO VIEJO			
10	ALVARO OBREGON	10-023	BEJERO	10-023-1	BEJERO	1	1	100.00
10	ALVARO OBREGON	10-024	BELEN DE LAS FLORES	10-024-1	BELEN DE LAS FLORES	1	1	100.00
10	ALVARO OBREGON	10-025	BELEN U.H.	10-025-1	BELEN U.H.	1	1	100.00
10	ALVARO OBREGON	10-026	BELLA VISTA	10-026-1	BELLA VISTA	2	2	100.00
10	ALVARO OBREGON	10-027	BONANZA	10-027-1	BONANZA	1	1	100.00
10	ALVARO OBREGON	10-028	CAMINO REAL DE TETELPAN	10-028-1	CAMINO REAL DE TETELPAN	1	1	100.00
10	ALVARO OBREGON	10-029	CAMPESTRE	10-029-1	CAMPESTRE	1	1	100.00
10	ALVARO OBREGON	10-030	CAPULIN TLACOYAQUE	10-030-1	CAPULIN TLACOYAQUE	1	1	100.00
10	ALVARO OBREGON	10-031	CARLOS A MADRAZO LA LOMA	10-031-1	CARLOS A MADRAZO LA LOMA	1	1	100.00
10	ALVARO OBREGON	10-032	CASA BLANCA COND.	10-032-1	CASA BLANCA COND.	1	1	100.00
10	ALVARO OBREGON	10-033	CASCADA LA	10-033-1	CASCADA LA	2	2	100.00
10	ALVARO OBREGON	10-034	CEDROS LOS	10-034-1	CEDROS LOS	1	1	100.00
10	ALVARO OBREGON	10-035	CHIMALISTAC	10-035-1	CHIMALISTAC	1	1	100.00
10	ALVARO OBREGON	10-036	COLINAS DE TARANGO	10-036-1	COLINAS DE TARANGO	1	1	100.00
10	ALVARO OBREGON	10-037	COLINAS DEL SUR	10-037-1	COLINAS DEL SUR	1	1	100.00
10	ALVARO OBREGON	10-038	CONCHITA LA	10-038-1	CONCHITA LA	1	1	100.00
10	ALVARO OBREGON	10-039	CORPUS CHRISTY	10-039-1	CORPUS CHRISTY	1	1	100.00
10	ALVARO OBREGON	10-040	COVE	10-040-1	COVE	1	1	100.00
10	ALVARO OBREGON	10-041	CRISTO REY	10-041-1	CRISTO REY	1	1	100.00
10	ALVARO OBREGON	10-042	CUEVITAS LAS	10-042-1	CUEVITAS LAS	1	1	100.00
10	ALVARO OBREGON	10-043	DES. URB. ALVARO OBREGON	10-043-1	DES. URB. ALVARO OBREGON	2	2	100.00
10	ALVARO OBREGON	10-044	DOS RIOS	10-044-1	DOS RIOS	1	1	100.00
10	ALVARO OBREGON	10-045	EL BATAN STA. LUCIA	10-045-1	EL BATAN STA. LUCIA	1	1	100.00
10	ALVARO OBREGON	10-046	EL CAPULIN CHAMONTOYA	10-046-1	EL CAPULIN	1	1	100.00
10	ALVARO OBREGON	10-047	EX HACIENDA DE GUADALUPE CHIMALISTAC	10-047-1	EX HACIENDA DE GUADALUPE CHIMALISTAC	1	1	100.00
10	ALVARO OBREGON	10-048	FLOR DE MARIA	10-048-1	FLOR DE MARIA	1	1	100.00
10	ALVARO OBREGON	10-049	FLORIDA LA	10-049-1	FLORIDA LA	1	1	100.00
10	ALVARO OBREGON	10-050	FRACC EL PIRU	10-050-1	FRACC EL PIRU	1	1	100.00
10	ALVARO OBREGON	10-051	FRANCISCO VILLA	10-051-1	FRANCISCO VILLA	1	1	100.00
10	ALVARO OBREGON	10-052	GARCIMARRERO	10-052-1	GARCIMARRERO	2	2	100.00
10	ALVARO OBREGON	10-053	GOLONDRINA 1° AMP, LAS	10-053-1	GOLONDRINA 1° AMP, LAS	2	2	100.00

ESTADISTICA DE LA ELECCION DE COMITES VECINALES DEL DISTRITO FEDERAL DE 1999

PORCENTAJE DE CENTROS DE VOTACION INSTALADOS POR DEMARCAACION TERRITORIAL, UNIDAD TERRITORIAL Y COMITE VECINAL

CV	DEM. TERRITORIAL		UNIDAD TERRITORIAL		COMITE VECINAL		CENTROS DE VOTACION		
	NOMBRE	CLAVE	NOMBRE	CLAVE	NOMBRE	CLAVE	APROBADOS	INSTALADOS	%
10	ALVARO OBREGON	10-054	GOLONDRINA 2ª AMP, LAS	10-054-1	GOLONDRINA 2ª AMP, LAS	10-054-1	2	0	0.00
10	ALVARO OBREGON	10-055	GOLONDRINAS, LAS	10-055-1	GOLONDRINAS, LAS	10-055-1	1	1	100.00
10	ALVARO OBREGON	10-056	GUADALUPE INN	10-056-1	GUADALUPE INN	10-056-1	1	1	100.00
10	ALVARO OBREGON	10-057	HERON PROAL_PONCIANO ARRIAGA	10-057-1	HERON PROAL_PONCIANO ARRIAGA	10-057-1	1	1	100.00
10	ALVARO OBREGON	10-058	HERRADURA, LA	10-058-1	HERRADURA, LA	10-058-1	1	1	100.00
10	ALVARO OBREGON	10-059	HIDALGO	10-059-1	HIDALGO	10-059-1			
10	ALVARO OBREGON	10-060	HIDALGO ESTADO DE	10-060-1	HIDALGO ESTADO DE	10-060-1	1	1	100.00
10	ALVARO OBREGON	10-061	HOGAR Y REDENCION	10-061-1	HOGAR Y REDENCION	10-061-1	1	1	100.00
10	ALVARO OBREGON	10-062	HUEYTLALE	10-062-1	HUEYTLALE	10-062-1	1	1	100.00
10	ALVARO OBREGON	10-063	ISIDRO FABELA	10-063-1	ISIDRO FABELA	10-063-1	1	1	100.00
10	ALVARO OBREGON	10-064	JALALPA	10-064-1	JALALPA	10-064-1	1	1	100.00
10	ALVARO OBREGON	10-065	JALALPA EL GRANDE	10-065-1	JALALPA EL GRANDE	10-065-1	1	1	100.00
10	ALVARO OBREGON	10-066	JALALPA TEPITO	10-066-1	JALALPA TEPITO	10-066-1	1	1	100.00
10	ALVARO OBREGON	10-067	JARDINES DEL PEDREGAL	10-067-1	JARDINES DEL PEDREGAL	10-067-1	2	2	100.00
10	ALVARO OBREGON	10-068	JOSE MARIA PINO SUAREZ	10-068-1	JOSE MARIA PINO SUAREZ	10-068-1	4	4	100.00
10	ALVARO OBREGON	10-069	JOYA, LA	10-069-1	JOYA, LA	10-069-1	1	1	100.00
10	ALVARO OBREGON	10-070	JOYITA, LA *	10-070-1	JOYITA, LA *	10-070-1	1	1	100.00
10	ALVARO OBREGON	10-071	JURISTAS	10-071-1	JURISTAS	10-071-1	1	1	100.00
10	ALVARO OBREGON	10-072	LA CAÑADA	10-072-1	LA CAÑADA	10-072-1	1	1	100.00
10	ALVARO OBREGON	10-073	LA MILAGROSA II	10-073-1	LA MILAGROSA II	10-073-1	1	1	100.00
10	ALVARO OBREGON	10-074	LA OTRA BANDA	10-074-1	LA OTRA BANDA	10-074-1	1	1	100.00
10	ALVARO OBREGON	10-075	LIBERALES DE 1857	10-075-1	LIBERALES DE 1857	10-075-1	1	1	100.00
10	ALVARO OBREGON	10-076	LLANO REDONDO	10-076-1	LLANO REDONDO	10-076-1	1	1	100.00
10	ALVARO OBREGON	10-077	LOMAS DE AXOMIATLA	10-077-1	LOMAS DE AXOMIATLA	10-077-1	1	1	100.00
10	ALVARO OBREGON	10-078	LOMAS DE BECERRA	10-078-1	LOMAS DE BECERRA	10-078-1	1	1	100.00
10	ALVARO OBREGON	10-079	LOMAS DE BECERRA U H	10-079-1	LOMAS DE BECERRA U H	10-079-1	1	1	100.00
10	ALVARO OBREGON	10-080	LOMAS DE CAPULA	10-080-1	LOMAS DE CAPULA	10-080-1	1	1	100.00
10	ALVARO OBREGON	10-081	LOMAS DE CHAMONTOYA	10-081-1	LOMAS DE CHAMONTOYA	10-081-1	2	2	100.00
10	ALVARO OBREGON	10-082	LOMAS DE GUADALUPE	10-082-1	LOMAS DE GUADALUPE	10-082-1	1	1	100.00
10	ALVARO OBREGON	10-083	LOMAS DE LA ERA	10-083-1	LOMAS DE LA ERA	10-083-1	4	4	100.00
10	ALVARO OBREGON	10-084	LOMAS DE LAS AGUILAS	10-084-1	LOMAS DE LAS AGUILAS	10-084-1	1	1	100.00
10	ALVARO OBREGON	10-085	LOMAS DE NUEVO MEXICO	10-085-1	LOMAS DE NUEVO MEXICO	10-085-1	2	2	100.00
10	ALVARO OBREGON	10-086	LOMAS DE PLATEROS U H				3	3	100.00
				10-086-1	LOMAS DE PLATEROS U H ORIENTE	10-086-1	1	1	100.00
				10-086-2	LOMAS DE PLATEROS U H PONIENTE	10-086-2	2	2	100.00
10	ALVARO OBREGON	10-087	LOMAS DE PUERTA GRANDE	10-087-1	LOMAS DE PUERTA GRANDE	10-087-1	1	1	100.00
10	ALVARO OBREGON	10-088	LOMAS DE TARANGO	10-088-1	LOMAS DE TARANGO	10-088-1	1	1	100.00
10	ALVARO OBREGON	10-089	LOMAS SAN ANGEL INN	10-089-1	LOMAS SAN ANGEL INN	10-089-1	1	1	100.00
10	ALVARO OBREGON	10-090	LORETO Y CAMPAM.	10-090-1	LORETO Y CAMPAM.	10-090-1	1	1	100.00
10	ALVARO OBREGON	10-091	MA. G. DE GARCIA RUIZ	10-091-1	MA. G. DE GARCIA RUIZ	10-091-1	2	2	100.00
10	ALVARO OBREGON	10-092	MERCED GOMEZ	10-092-1	MERCED GOMEZ	10-092-1	1	1	100.00
10	ALVARO OBREGON	10-093	MEXICANA, LA	10-093-1	MEXICANA, LA	10-093-1	2	2	100.00
10	ALVARO OBREGON	10-094	MIGUEL GAONA ARMENTA	10-094-1	MIGUEL GAONA ARMENTA	10-094-1	1	1	100.00
10	ALVARO OBREGON	10-095	MINAS DE CRISTO REY	10-095-1	MINAS DE CRISTO REY	10-095-1	1	1	100.00
10	ALVARO OBREGON	10-096	MIRADOR, EL *	10-096-1	MIRADOR, EL *	10-096-1	1	1	100.00
10	ALVARO OBREGON	10-097	MOLINO DE ROSAS	10-097-1	MOLINO DE ROSAS	10-097-1	1	1	100.00
10	ALVARO OBREGON	10-098	MOLINO DE ROSAS AMP.	10-098-1	MOLINO DE ROSAS AMP.	10-098-1	1	1	100.00
10	ALVARO OBREGON	10-099	MOLINO SANTO DOMINGO	10-099-1	MOLINO SANTO DOMINGO	10-099-1	1	1	100.00
10	ALVARO OBREGON	10-100	MOLINO SANTO DOMINGO U. H.	10-100-1	MOLINO SANTO DOMINGO U. H.	10-100-1	2	2	100.00
10	ALVARO OBREGON	10-101	OLIVAR DE LOS PADRES	10-101-1	OLIVAR DE LOS PADRES	10-101-1	2	2	100.00
10	ALVARO OBREGON	10-102	OLIVAR DEL CONDE	10-102-1	OLIVAR DEL CONDE	10-102-1	2	2	100.00
10	ALVARO OBREGON	10-103	OLIVAR DEL CONDE 1º SECC.	10-103-1	OLIVAR DEL CONDE 1º SECC.	10-103-1	2	2	100.00
10	ALVARO OBREGON	10-104	PALMAS	10-104-1	PALMAS	10-104-1	2	2	100.00
10	ALVARO OBREGON	10-105	PALMAS AXOTITLA	10-105-1	PALMAS AXOTITLA	10-105-1	1	1	100.00
10	ALVARO OBREGON	10-106	PALMAS, LAS	10-106-1	PALMAS, LAS	10-106-1			

ESTADISTICA DE LA ELECCION DE COMITES VECINALES DEL DISTRITO FEDERAL DE 1999

PORCENTAJE DE CENTROS DE VOTACION INSTALADOS POR DEMARCAACION TERRITORIAL, UNIDAD TERRITORIAL Y COMITE VECINAL

CV	DEM. TERRITORIAL		UNIDAD TERRITORIAL		COMITE VECINAL		CENTROS DE VOTACION		
	NOMBRE	CLAVE	NOMBRE	CLAVE	NOMBRE	CLAVE	APROBADOS	INSTALADOS	%
10	ALVARO OBREGON	10-107	PALMITA, LA	10-107-1	PALMITA, LA	10-107-1	1	1	100.00
10	ALVARO OBREGON	10-108	PARAISO, EL	10-108-1	PARAISO, EL	10-108-1	1	1	100.00
10	ALVARO OBREGON	10-109	PINO SUAREZ, REACOMODO	10-109-1	PINO SUAREZ, REACOMODO	10-109-1	1	1	100.00
10	ALVARO OBREGON	10-110	PIRUL EL	10-110-1	PIRUL EL	10-110-1	1	1	100.00
10	ALVARO OBREGON	10-111	PODER POPUP. COOP.	10-111-1	PODER POPUP. COOP.	10-111-1	1	1	100.00
10	ALVARO OBREGON	10-112	PRESA SECC. HORNO, LA*	10-112-1	PRESA SECC. HORNO, LA*	10-112-1	1	1	100.00
10	ALVARO OBREGON	10-113	PRESA, LA	10-113-1	PRESA, LA	10-113-1	1	1	100.00
10	ALVARO OBREGON	10-114	PRESIDENTES	10-114-1	PRESIDENTES	10-114-1	1	1	100.00
10	ALVARO OBREGON	10-115	PRESIDENTES 2* AMP.	10-115-1	PRESIDENTES 2* AMP.	10-115-1	3	3	100.00
10	ALVARO OBREGON	10-116	PRIMERA VICTORIA	10-116-1	PRIMERA VICTORIA	10-116-1	1	1	100.00
10	ALVARO OBREGON	10-117	PRIMERA VICTORIA SECC. BOSQUES	10-117-1	PRIMERA VICTORIA SECC. BOSQUES	10-117-1	1	1	100.00
10	ALVARO OBREGON	10-118	PROGRESO	10-118-1	PROGRESO	10-118-1	1	1	100.00
10	ALVARO OBREGON	10-119	PROGRESO _ ERMITA TIZAPAN	10-119-1	PROGRESO _ ERMITA TIZAPAN	10-119-1	1	1	100.00
10	ALVARO OBREGON	10-120	PUEBLO NUEVO	10-120-1	PUEBLO NUEVO	10-120-1	1	1	100.00
10	ALVARO OBREGON	10-121	PUENTE COLORADO	10-121-1	PUENTE COLORADO	10-121-1	1	1	100.00
10	ALVARO OBREGON	10-122	PUENTE COLORADO AMPL	10-122-1	PUENTE COLORADO AMPL	10-122-1	2	2	100.00
10	ALVARO OBREGON	10-123	REACOMODO EL CUERNITO	10-123-1	REACOMODO EL CUERNITO	10-123-1	1	1	100.00
10	ALVARO OBREGON	10-124	REAL DEL MONTE	10-124-1	REAL DEL MONTE (LOMAS DE SANTO DOMINGO)	10-124-1	1	1	100.00
10	ALVARO OBREGON	10-125	RINCON DE LA BOLSA	10-125-1	RINCON DE LA BOLSA	10-125-1	1	1	100.00
10	ALVARO OBREGON	10-126	RODEO B NORTE	10-126-1	RODEO B NORTE	10-126-1	1	1	100.00
10	ALVARO OBREGON	10-127	SACRAMENTO	10-127-1	SACRAMENTO	10-127-1			
10	ALVARO OBREGON	10-128	SAN ANGEL	10-128-1	SAN ANGEL	10-128-1	1	1	100.00
10	ALVARO OBREGON	10-129	SAN ANGEL INN	10-129-1	SAN ANGEL INN	10-129-1	1	1	100.00
10	ALVARO OBREGON	10-130	SAN BARTOLO AMEYALCO PUEBLO	10-130-1	SAN BARTOLO AMEYALCO PUEBLO	10-130-1	2	2	100.00
10	ALVARO OBREGON	10-131	SAN CLEMENTE	10-131-1	SAN CLEMENTE	10-131-1	1	1	100.00
10	ALVARO OBREGON	10-132	SAN FRANCISCO RANCHO	10-132-1	SAN FRANCISCO RANCHO	10-132-1			
10	ALVARO OBREGON	10-133	SAN GABRIEL	10-133-1	SAN GABRIEL	10-133-1	1	1	100.00
10	ALVARO OBREGON	10-134	SAN PEDRO DE LOS PINOS	10-134-1	SAN PEDRO DE LOS PINOS	10-134-1	1	1	100.00
10	ALVARO OBREGON	10-135	SANTA FE IMSS, U. H.	10-135-1	SANTA FE IMSS, U. H.	10-135-1	1	1	100.00
10	ALVARO OBREGON	10-136	SANTA FE, PUEBLO	10-136-1	SANTA FE, PUEBLO	10-136-1	1	1	100.00
10	ALVARO OBREGON	10-137	SANTA LUCIA	10-137-1	SANTA LUCIA	10-137-1	1	1	100.00
10	ALVARO OBREGON	10-138	SANTA MARIA NONOALCO	10-138-1	SANTA MARIA NONOALCO	10-138-1	1	1	100.00
10	ALVARO OBREGON	10-139	SANTA ROSA XOCHIAIC	10-139-1	SANTA ROSA XOCHIAIC	10-139-1	2	2	100.00
10	ALVARO OBREGON	10-140	TEPEACA	10-140-1	TEPEACA	10-140-1	1	1	100.00
10	ALVARO OBREGON	10-141	TETELPAN, PUEBLO	10-141-1	TETELPAN, PUEBLO	10-141-1	3	3	100.00
10	ALVARO OBREGON	10-142	TIZAMPAMPANO	10-142-1	TIZAMPAMPANO	10-142-1	1	1	100.00
10	ALVARO OBREGON	10-143	TIZAPAN, PUEBLO	10-143-1	TIZAPAN, PUEBLO	10-143-1	1	1	100.00
10	ALVARO OBREGON	10-144	TLACOPAC	10-144-1	TLACOPAC	10-144-1	1	1	100.00
10	ALVARO OBREGON	10-145	TLACOYAQUE	10-145-1	TLACOYAQUE	10-145-1	2	2	100.00
10	ALVARO OBREGON	10-146	TLACOYAQUE, AMP.	10-146-1	TLACOYAQUE, AMP.	10-146-1	1	1	100.00
10	ALVARO OBREGON	10-147	TLACUITLAPA	10-147-1	TLACUITLAPA	10-147-1	1	1	100.00
10	ALVARO OBREGON	10-148	TLACUITLAPA, AMP.	10-148-1	TLACUITLAPA, AMP.	10-148-1	2	2	100.00
10	ALVARO OBREGON	10-149	TOLTECAS	10-149-1	TOLTECAS	10-149-1	1	1	100.00
10	ALVARO OBREGON	10-150	TORRES DE MIXCOAC U. H.	10-150-1	TORRES DE MIXCOAC U. H.	10-150-1	1	1	100.00
10	ALVARO OBREGON	10-151	TORRES DE POTRERO	10-151-1	TORRES DE POTRERO	10-151-1	1	1	100.00
10	ALVARO OBREGON	10-152	TORRES DE POTRERO, AMPL.	10-152-1	TORRES DE POTRERO, AMPL.	10-152-1	1	1	100.00
10	ALVARO OBREGON	10-153	U H CARRILLO FLORES	10-153-1	U H CARRILLO FLORES	10-153-1	1	1	100.00
10	ALVARO OBREGON	10-154	U H SAN LORENZO UNIVERSAL	10-154-1	U H SAN LORENZO UNIVERSAL	10-154-1			
10	ALVARO OBREGON	10-155	U H SEARS REUBICACION	10-155-1	U H SEARS REUBICACION	10-155-1	1	1	100.00
10	ALVARO OBREGON	10-156	VALENTIN GOMEZ FARIAS	10-156-1	VALENTIN GOMEZ FARIAS	10-156-1	1	1	100.00
10	ALVARO OBREGON	10-157	VILLA VERDUN	10-157-1	VILLA VERDUN	10-157-1	1	1	100.00
10	ALVARO OBREGON	10-158	ZENON DELGADO	10-158-1	ZENON DELGADO	10-158-1	1	1	100.00
10	TOTAL DE ALVARO OBREGON		158		160		165	163	96.92

ESTADISTICA DE LA ELECCION DE COMITES VECINALES DEL DISTRITO FEDERAL DE 1999

PORCENTAJE DE CENTROS DE VOTACION INSTALADOS POR DEMARCAACION TERRITORIAL, UNIDAD TERRITORIAL Y COMITE VECINAL

CV	DEM. TERRITORIAL		UNIDAD TERRITORIAL		COMITE VECINAL		CENTROS DE VOTACION		
	NOMBRE	CLAVE	NOMBRE	CLAVE	NOMBRE	CLAVE	APROBADOS	INSTALADOS	%
11	TLAHUAC	11-001	AGRICOLA METROPOLITANA	11-001-1	AGRICOLA METROPOLITANA	11-001-1	1	1	100.00
11	TLAHUAC	11-002	AMP SAN MIGUEL ZAPOTITLA	11-002-1	AMP SAN MIGUEL ZAPOTITLA	11-002-1	1	1	100.00
11	TLAHUAC	11-003	CONCHITA-TIERRA BLANCA-TORRES BODET	11-003-1	CONCHITA-TIERRA BLANCA(TORRES BODET	11-003-1	1	1	100.00
11	TLAHUAC	11-004	DEL MAR	11-004-1	DEL MAR	11-004-1	2	2	100.00
11	TLAHUAC	11-005	DR. FRANCISCO CABRERA	11-005-1	DR. FRANCISCO CABRERA	11-005-1	1	1	100.00
11	TLAHUAC	11-006	EL ROSARIO	11-006-1	EL ROSARIO	11-006-1	1	1	100.00
11	TLAHUAC	11-007	EL TRIANGULO	11-007-1	EL TRIANGULO	11-007-1	1	1	100.00
11	TLAHUAC	11-008	FRANCISCO VILLA-SAN AGUSTIN	11-008-1	FRANCISCO VILLA-SAN AGUSTIN	11-008-1	1	1	100.00
11	TLAHUAC	11-009	GRANJAS CABRERA	11-009-1	GRANJAS CABRERA	11-009-1	1	1	100.00
11	TLAHUAC	11-010	GRANJAS SAN JERONIMO	11-010-1	GRANJAS SAN JERONIMO	11-010-1	1	1	100.00
11	TLAHUAC	11-011	JARDINES DEL LLANO-UH VILLA TLALTEMPAN	11-011-1	JARDINES DEL LLANO-UH VILLA TLALTEMPAN	11-011-1	1	1	100.00
11	TLAHUAC	11-012	LA ASUNCION	11-012-1	LA ASUNCION	11-012-1	1	1	100.00
11	TLAHUAC	11-013	LA ASUNCION-SANTA ANA-SAN JUAN	11-013-1	LA ASUNCION-SANTA ANA-SAN JUAN	11-013-1	1	1	100.00
11	TLAHUAC	11-014	LA ESTACION	11-014-1	LA ESTACION	11-014-1	1	1	100.00
11	TLAHUAC	11-015	LA LUPITA	11-015-1	LA LUPITA	11-015-1	1	1	100.00
11	TLAHUAC	11-016	LA MAGDALENA-LOS REYES_SAN ANDRES	11-016-1	LA MAGDALENA-LOS REYES-SAN ANDRES	11-016-1	1	1	100.00
11	TLAHUAC	11-017	LA NOPALERA	11-017-1	LA NOPALERA	11-017-1	1	1	100.00
11	TLAHUAC	11-018	LA SOLEDAD-POTRERO DEL LLANO	11-018-1	LA SOLEDAD-POTRERO DEL LLANO	11-018-1	1	1	100.00
11	TLAHUAC	11-019	LA TURBA	11-019-1	LA TURBA	11-019-1	1	1	100.00
11	TLAHUAC	11-020	LAS ARBOLEDAS	11-020-1	LAS ARBOLEDAS	11-020-1	1	1	100.00
11	TLAHUAC	11-021	LOPEZ PORTILLO	11-021-1	LOPEZ PORTILLO	11-021-1	1	1	100.00
11	TLAHUAC	11-022	LOS OLIVOS	11-022-1	LOS OLIVOS	11-022-1	1	1	100.00
11	TLAHUAC	11-023	MIGUEL HIDALGO	11-023-1	MIGUEL HIDALGO	11-023-1	2	2	100.00
11	TLAHUAC	11-024	MIXQUIC	11-024-1	SAN ANDRES MIXQUIC	11-024-1	1	1	100.00
11	TLAHUAC	11-025	OJO DE AGUA	11-025-1	OJO DE AGUA	11-025-1	1	1	100.00
11	TLAHUAC	11-026	PUEBLO DE SAN FRANCISCO TLALTENCO	11-026-1	PUEBLO DE SAN FRANCISCO TLALTENCO	11-026-1	1	1	100.00
11	TLAHUAC	11-027	PUEBLO SANTIAGO ZAPOTITLAN	11-027-1	PUEBLO SANTIAGO ZAPOTITLAN	11-027-1	1	1	100.00
11	TLAHUAC	11-028	SAN JOSE	11-028-1	SAN JOSE	11-028-1	1	1	100.00
11	TLAHUAC	11-029	SAN NICOLAS TETELCO	11-029-1	SAN NICOLAS TETELCO	11-029-1	1	1	100.00
11	TLAHUAC	11-030	SAN PEDRO TLAHUAC	11-030-1	SAN PEDRO TLAHUAC	11-030-1	1	1	100.00
11	TLAHUAC	11-031	SANTA CECILIA	11-031-1	SANTA CECILIA	11-031-1	1	1	100.00
11	TLAHUAC	11-032	SANTA ANA	11-032-1	SANTA ANA	11-032-1	1	1	100.00
11	TLAHUAC	11-033	SANTA CATARINA	11-033-1	SANTA CATARINA	11-033-1	1	1	100.00
11	TLAHUAC	11-034	SELENE	11-034-1	SELENE	11-034-1	2	2	100.00
11	TLAHUAC	11-035	VILLA CENTROAMERICANA TLAHUAC	11-035-1	VILLA CENTROAMERICANA	11-035-1	1	1	100.00
11	TLAHUAC	11-036	ZAPOTITLA	11-036-1	ZAPOTITLA	11-036-1	1	1	100.00
11	TLAHUAC	11-037	ZAPOTITLAN	11-037-1	ZAPOTITLAN	11-037-1	2	2	100.00
11	TOTAL DE TLAHUAC			37		37	41	41	100.00

ESTADISTICA DE LA ELECCION DE COMITES VECINALES DEL DISTRITO FEDERAL DE 1999

PORCENTAJE DE CENTROS DE VOTACION INSTALADOS POR DEMARCAACION TERRITORIAL, UNIDAD TERRITORIAL Y COMITE VECINAL

DEM. TERRITORIAL		UNIDAD TERRITORIAL		COMITE VECINAL		CENTROS DE VOTACION		
CV	NOMBRE	CLAVE	NOMBRE	CLAVE	NOMBRE	APROBADOS	INSTALADOS	%
12	TLALPAN	12-001	AMPL ISIDRO FABELA	12-001-1	AMPLIACION ISIDRO FABELA			
12	TLALPAN	12-002	ARBOLEDAS DEL SUR	12-002-1	ARBOLEDAS DEL SUR	1	1	100.00
12	TLALPAN	12-003	ARENAL GUADALUPE EX EJIDO HUIPULCO	12-003-1	ARENAL GUADALUPE EX EJIDO HUIPULCO	1	1	100.00
12	TLALPAN	12-004	ARENAL TEPEPAN	12-004-1	ARENAL TEPEPAN	1	1	100.00
12	TLALPAN	12-005	B DOMINGUEZ	12-005-1	B DOMINGUEZ	1	1	100.00
12	TLALPAN	12-006	BARRIO EL TRUENO	12-006-1	BARRIO EL TRUENO			
12	TLALPAN	12-007	BARRIO LA LONJA	12-007-1	BARRIO LA LONJA	1	1	100.00
12	TLALPAN	12-008	BARRIO SAN FERNANDO	12-008-1	BARRIO SAN FERNANDO	1	1	100.00
12	TLALPAN	12-009	BELVEDERE	12-009-1	BELVEDERE	1	1	100.00
12	TLALPAN	12-010	BOSQUES DEL PEDREGAL	12-010-1	BOSQUES DEL PEDREGAL	1	1	100.00
12	TLALPAN	12-011	CAMISETAS	12-011-1	CAMISETAS	1	1	100.00
12	TLALPAN	12-012	CANTERA	12-012-1	CANTERA	1	1	100.00
12	TLALPAN	12-013	CANTERA PUENTE DE PIEDRA	12-013-1	CANTERA PUENTE DE PIEDRA	1	1	100.00
12	TLALPAN	12-014	CHICHICASPA	12-014-1	CHICHICASPA	1	1	100.00
12	TLALPAN	12-015	CHIMALCOYOC	12-015-1	CHIMALCOYOC	1	1	100.00
12	TLALPAN	12-016	CHIMILLI - MIRADOR II	12-016-1	CHIMILLI - MIRADOR II			
12	TLALPAN	12-017	COATECTLAN	12-017-1	COATECTLAN	1	1	100.00
12	TLALPAN	12-018	COLINAS DEL BOSQUE FRESNOS	12-018-1	COLINAS DEL BOSQUE FRESNOS			
12	TLALPAN	12-019	CONJUNTO INFONAVIT CUEMANCO	12-019-1	CONJUNTO INFONAVIT CUEMANCO	1	1	100.00
12	TLALPAN	12-020	CONJUNTO URBANO COAPA	12-020-1	CONJUNTO URBANO COAPA			
12	TLALPAN	12-021	CORRALES	12-021-1	CORRALES	1	1	100.00
12	TLALPAN	12-022	CRUZ DEL FAROL	12-022-1	CRUZ DEL FAROL	2	2	100.00
12	TLALPAN	12-023	CUCHILLA DE PADIERNA	12-023-1	CUCHILLA DE PADIERNA	1	1	100.00
12	TLALPAN	12-024	CUEVITAS	12-024-1	CUEVITAS	1	1	100.00
12	TLALPAN	12-025	CUICUILCO - PEDREGAL	12-025-1	CUICUILCO - PEDREGAL	1	1	100.00
12	TLALPAN	12-026	CUILOTEPEC - PEDREGAL	12-026-1	CUILOTEPEC - PEDREGAL	1	1	100.00
12	TLALPAN	12-027	CULTURA MAYA	12-027-1	CULTURA MAYA	1	1	100.00
12	TLALPAN	12-028	DE VERGEL Y COAPA	12-028-1	DE VERGEL Y COAPA	1	1	100.00
12	TLALPAN	12-029	DOS DE OCTUBRE	12-029-1	DOS DE OCTUBRE	1	1	100.00
12	TLALPAN	12-030	EJIDOS DE SAN PEDRO MARTIR	12-030-1	EJIDOS DE SAN PEDRO MARTIR	1	1	100.00
12	TLALPAN	12-031	EL CAPULIN	12-031-1	EL CAPULIN	1	1	100.00
12	TLALPAN	12-032	EL METRO	12-032-1	EL METRO	1	1	100.00
12	TLALPAN	12-033	EL MIRADOR	12-033-1	EL MIRADOR	1	1	100.00
12	TLALPAN	12-034	EL MIRADOR 1A SECCION	12-034-1	EL MIRADOR 1ª SECCION			
12	TLALPAN	12-035	EL MIRADOR 3A SECCION	12-035-1	EL MIRADOR 3ª SECCION	1	1	100.00
12	TLALPAN	12-036	EL MIRADOR I	12-036-1	EL MIRADOR I	1	1	100.00
12	TLALPAN	12-037	EL ZACATON	12-037-1	EL ZACATON	1	1	100.00
12	TLALPAN	12-038	EQUIPAMIENTO COLEGIO MILITAR	12-038-1	EQUIPAMIENTO COLEGIO MILITAR			
12	TLALPAN	12-039	EX HACIENDA SAN JUAN DE DIOS	12-039-1	EX HACIENDA SAN JUAN DE DIOS	1	1	100.00
12	TLALPAN	12-040	FLORESTA COYOACAN - PRADOS COAPA	12-040-1	FLORESTA COYOACAN - PRADOS COAPA	1	1	100.00
12	TLALPAN	12-041	FRACC CHIMALLI	12-041-1	FRACC CHIMALLI	1	1	100.00
12	TLALPAN	12-042	FRACC CLUB DE GOLF MEXICO	12-042-1	FRACC CLUB DE GOLF MEXICO	1	1	100.00
12	TLALPAN	12-043	FRACC CONDOMINIO DEL BOSQUE	12-043-1	FRACC CONDOMINIO DEL BOSQUE	1	1	100.00
12	TLALPAN	12-044	FRACC FUENTES DEL PEDREGAL	12-044-1	FRACC FUENTES DEL PEDREGAL	1	1	100.00
12	TLALPAN	12-045	FRACC JARDINES DE LA MONTAÑA	12-045-1	FRACC JARDINES DE LA MONTAÑA	1	1	100.00
12	TLALPAN	12-046	FRACC. RANCHO LOS COLORINES	12-046-1	FRACC. RANCHO LOS COLORINES	1	1	100.00
12	TLALPAN	12-047	FRACC. RINCON DEL PEDREGAL	12-047-1	FRACC. RINCON DEL PEDREGAL	1	1	100.00
12	TLALPAN	12-048	FRACC. GABRIEL RAMOS MILLAN	12-048-1	FRACC. GABRIEL RAMOS MILLAN	1	1	100.00
12	TLALPAN	12-049	GRANJAS COAPA MAGISTERIAL	12-049-1	GRANJAS COAPA MAGISTERIAL			
12	TLALPAN	12-050	GRANJAS COAPA ORIENTE - RINCONADA COAPA	12-050-1	GRANJAS COAPA ORIENTE - RINCONADA COAPA			
12	TLALPAN	12-051	GUADALUPE TLALPAN	12-051-1	GUADALUPE TLALPAN	1	1	100.00
12	TLALPAN	12-052	HACIENDA COAPA	12-052-1	HACIENDA COAPA	1	1	100.00
12	TLALPAN	12-053	HDA SAN JUAN	12-053-1	HDA SAN JUAN	1	1	100.00

ESTADISTICA DE LA ELECCION DE COMITES VECINALES DEL DISTRITO FEDERAL DE 1999

PORCENTAJE DE CENTROS DE VOTACION INSTALADOS POR DEMARCAACION TERRITORIAL, UNIDAD TERRITORIAL Y COMITE VECINAL

DEM. TERRITORIAL		UNIDAD TERRITORIAL		COMITE VECINAL		CENTROS DE VOTACION		
CV	NOMBRE	CLAVE	NOMBRE	CLAVE	NOMBRE	APROBADOS	INSTALADOS	%
12	TLALPAN	12-054	HEROES DE PADIERNA			2	2	100.00
				12-054-1	HEROES DE PADIERNA ORIENTE	1	1	100.00
				12-054-2	HEROES DE PADIERNA PONIENTE	1	1	100.00
12	TLALPAN	12-055	ISIDRO FABELA	12-055-1	ISIDRO FABELA	2	2	100.00
12	TLALPAN	12-056	JARDINES DE XITLE	12-056-1	JARDINES DE XITLE	1	1	100.00
12	TLALPAN	12-057	JARDINES DEL AJUSCO	12-057-1	JARDINES DEL AJUSCO	1	1	100.00
12	TLALPAN	12-058	JARDINES TLALPAN	12-058-1	JARDINES TLALPAN			
12	TLALPAN	12-059	JARDINES VILLA COAPA	12-059-1	JARDINES VILLA COAPA	1	1	100.00
12	TLALPAN	12-060	LA FAMA	12-060-1	LA FAMA	1	1	100.00
12	TLALPAN	12-061	LA FAMA II	12-061-1	LA FAMA II	1	1	100.00
12	TLALPAN	12-062	LA JOYA	12-062-1	LA JOYA	1	1	100.00
12	TLALPAN	12-063	LAS HADAS - RESIDENCIAL COAPA	12-063-1	LAS HADAS - RESIDENCIAL COAPA	1	1	100.00
12	TLALPAN	12-064	LAZARO CARDENAS	12-064-1	VILLA LAZARO CARDENAS	1	1	100.00
12	TLALPAN	12-065	LOMAS ALTAS DE PADIERNA	12-065-1	LOMAS ALTAS DE PADIERNA	1	1	100.00
12	TLALPAN	12-066	LOMAS DE PADIERNA	12-066-1	LOMAS DE PADIERNA	3	3	100.00
12	TLALPAN	12-067	LOMAS HIDALGO	12-067-1	LOMAS HIDALGO	1	1	100.00
12	TLALPAN	12-068	LOS ENCINOS	12-068-1	LOS ENCINOS	1	1	100.00
12	TLALPAN	12-069	LOS VOLCANES	12-069-1	LOS VOLCANES	1	1	100.00
12	TLALPAN	12-070	LOTERIA - TENORIOS FOVISSTE	12-070-1	LOTERIA - TENORIOS FOVISSTE	1	1	100.00
12	TLALPAN	12-071	MAGDALENA PETLACALCO	12-071-1	MAGDALENA PETLACALCO	1	1	100.00
12	TLALPAN	12-072	MESA LOS HORNOS	12-072-1	MESA LOS HORNOS	2	2	100.00
12	TLALPAN	12-073	MIGUEL HIDALGO	12-073-1	MIGUEL HIDALGO	1	1	100.00
12	TLALPAN	12-074	MIGUEL HIDALGO 1A SECCION	12-074-1	MIGUEL HIDALGO 1A SECCION	1	1	100.00
12	TLALPAN	12-075	MIGUEL HIDALGO 2ª SECCION	12-075-1	MIGUEL HIDALGO 2ª SECCION	2	2	100.00
12	TLALPAN	12-076	MIGUEL HIDALGO 3A SECCION	12-076-1	MIGUEL HIDALGO 3A SECCION	2	2	100.00
12	TLALPAN	12-077	MIGUEL HIDALGO VILLA OLIMPICA	12-077-1	MIGUEL HIDALGO VILLA OLIMPICA	1	1	100.00
12	TLALPAN	12-078	MIRADOR DEL VALLE	12-078-1	MIRADOR DEL VALLE	1	1	100.00
12	TLALPAN	12-079	MISIONES TLALPAN	12-079-1	MISIONES TLALPAN	1	1	100.00
12	TLALPAN	12-080	NARCISO MENDOZA MZA 2	12-080-1	NARCISO MENDOZA MZA 2	1	1	100.00
12	TLALPAN	12-081	NARCISO MENDOZA MZA 6	12-081-1	NARCISO MENDOZA MZA 6	1	1	100.00
12	TLALPAN	12-082	NARCISO MENDOZA MZA 7	12-082-1	NARCISO MENDOZA MZA 7	1	1	100.00
12	TLALPAN	12-083	NARCISO MENDOZA MZA I	12-083-1	NARCISO MENDOZA MZA I	2	2	100.00
12	TLALPAN	12-084	NARCISO MENDOZASUPER MZA 3	12-084-1	NARCISO MENDOZASUPER MZA 3	1	1	100.00
12	TLALPAN	12-085	NIÑO JESUS	12-085-1	NIÑO JESUS	1	1	100.00
12	TLALPAN	12-086	NUEVO RENACIMIENTO DE AXALCO	12-086-1	NUEVO RENACIMIENTO DE AXALCO	1	1	100.00
12	TLALPAN	12-087	ORIENTAL COAPA - RESIDENCIAL ACOXPA	12-087-1	ORIENTAL COAPA - RESIDENCIAL ACOXPA	1	1	100.00
12	TLALPAN	12-088	PARAJE 38	12-088-1	PARAJE 38	1	1	100.00
12	TLALPAN	12-089	PARAJE TETECON	12-089-1	PARAJE TETECON	1	1	100.00
12	TLALPAN	12-090	PARRES EL GUARDA	12-090-1	PARRES EL GUARDA	1	1	100.00
12	TLALPAN	12-091	PEDREGAL DE LAS AGUILAS	12-091-1	PEDREGAL DE LAS AGUILAS	1	1	100.00
12	TLALPAN	12-092	PEDREGAL DE SANTA URSULA XITLA	12-092-1	PEDREGAL DE SANTA URSULA XITLA	1	1	100.00
12	TLALPAN	12-093	PEDREGAL DEL LAGO	12-093-1	PEDREGAL DEL LAGO	1	1	100.00
12	TLALPAN	12-094	PEDREGAL SAN NICOLAS 1ª SECCION	12-094-1	PEDREGAL SAN NICOLAS 1ª SECCION	2	2	100.00
12	TLALPAN	12-095	PEDREGAL SAN NICOLAS 2ª SECCION	12-095-1	PEDREGAL SAN NICOLAS 2ª SECCION	1	1	100.00
12	TLALPAN	12-096	PEDREGAL SAN NICOLAS 3ª SECCION	12-096-1	PEDREGAL SAN NICOLAS 3ª SECCION	1	1	100.00
12	TLALPAN	12-097	PEDREGAL SAN NICOLAS 4ª SECCION	12-097-1	PEDREGAL SAN NICOLAS 4ª SECCION	1	1	100.00
12	TLALPAN	12-098	POPULAR SANTA TERESA	12-098-1	POPULAR SANTA TERESA	2	2	100.00
12	TLALPAN	12-099	PRADO COAPA 2ª SECCION	12-099-1	PRADO COAPA 2ª SECCION	1	1	100.00
12	TLALPAN	12-100	PRIMAVERA - VERANO	12-100-1	PRIMAVERA - VERANO	1	1	100.00
12	TLALPAN	12-101	PUEBLO CANELA	12-101-1	PUEBLO CANELA	1	1	100.00
12	TLALPAN	12-102	PUEBLO QUIETO	12-102-1	PUEBLO QUIETO	1	1	100.00
12	TLALPAN	12-103	REAL DEL SUR	12-103-1	REAL DEL SUR	1	1	100.00
12	TLALPAN	12-104	RESIDENCIAL VILLA COAPA	12-104-1	RESIDENCIAL VILLA COAPA	1	1	100.00
12	TLALPAN	12-105	RINCONADA COAPA 1ª SECCION	12-105-1	RINCONADA COAPA 1ª SECCION			
12	TLALPAN	12-106	ROMULO SANCHEZ	12-106-1	ROMULO SANCHEZ	1	1	100.00

ESTADISTICA DE LA ELECCION DE COMITES VECINALES DEL DISTRITO FEDERAL DE 1999

PORCENTAJE DE CENTROS DE VOTACION INSTALADOS POR DEMARCAACION TERRITORIAL, UNIDAD TERRITORIAL Y COMITE VECINAL

DEM. TERRITORIAL		UNIDAD TERRITORIAL		COMITE VECINAL		CENTROS DE VOTACION		
CV	NOMBRE	CLAVE	NOMBRE	CLAVE	NOMBRE	APROBADOS	INSTALADOS	%
12	TLALPAN	12-107	SAN ANDRES TOTOLTEPEC			2	2	100.00
				12-107-1	SAN ANDRES TOTOLTEPEC ORIENTE	1	1	100.00
				12-107-2	SAN ANDRES TOTOLTEPEC PONIENTE	1	1	100.00
				12-108-1	SAN BARTOLO CHICO COAPA	1	1	100.00
12	TLALPAN	12-108	SAN BARTOLO CHICO COAPA					
12	TLALPAN	12-109	SAN BUENAVENTURA	12-109-1	SAN BUENAVENTURA	1	1	100.00
12	TLALPAN	12-110	SAN JUAN TEPEXIMILPA	12-110-1	SAN JUAN TEPEXIMILPA	1	1	100.00
12	TLALPAN	12-111	SAN LORENZO HUIPULCO	12-111-1	SAN LORENZO HUIPULCO	2	2	100.00
12	TLALPAN	12-112	SAN MIGUEL AJUSCO	12-112-1	SAN MIGUEL AJUSCO	2	2	100.00
12	TLALPAN	12-113	SAN MIGUEL TOPILEJO	12-113-1	SAN MIGUEL TOPILEJO	3	3	100.00
12	TLALPAN	12-114	SAN MIGUEL XICALCO	12-114-1	SAN MIGUEL XICALCO	1	1	100.00
12	TLALPAN	12-115	SAN PEDRO MARTIR	12-115-1	SAN PEDRO MARTIR	2	2	100.00
12	TLALPAN	12-116	SAN PEDRO MARTIR FOVISSSTE	12-116-1	SAN PEDRO MARTIR FOVISSSTE	1	1	100.00
12	TLALPAN	12-117	SANTO TOMAS AJUSCO	12-117-1	SANTO TOMAS AJUSCO	2	2	100.00
12	TLALPAN	12-118	SECCION XVI	12-118-1	SECCION XVI	1	1	100.00
12	TLALPAN	12-119	SN. PEDRO APOSTOL	12-119-1	SN. PEDRO APOSTOL	1	1	100.00
12	TLALPAN	12-120	SOLIDARIDAD	12-120-1	SOLIDARIDAD	1	1	100.00
12	TLALPAN	12-121	STA. URSULA XITLA	12-121-1	STA. URSULA XITLA	1	1	100.00
12	TLALPAN	12-122	TECORRAL	12-122-1	TECORRAL	1	1	100.00
12	TLALPAN	12-123	TENORIOS INFONAVIT I	12-123-1	TENORIOS INFONAVIT I	1	1	100.00
12	TLALPAN	12-124	TENORIOS INFONAVIT II	12-124-1	TENORIOS INFONAVIT II	1	1	100.00
12	TLALPAN	12-125	UMBRES DE TEPETONGO	12-125-1	CUMBRES DE TEPETONGO	1	1	100.00
12	TLALPAN	12-126	TLALCOLIGIA	12-126-1	TLALCOLIGIA	1	1	100.00
12	TLALPAN	12-127	TLALMILLE	12-127-1	TLALMILLE	1	1	100.00
12	TLALPAN	12-128	TLALPAN	12-128-1	TLALPAN	2	2	100.00
12	TLALPAN	12-129	TLALPUENTE	12-129-1	TLALPUENTE	1	1	100.00
12	TLALPAN	12-130	TORIELLO GUERRA	12-130-1	TORIELLO GUERRA	1	1	100.00
12	TLALPAN	12-131	TORRES DE PADIERNA	12-131-1	TORRES DE PADIERNA			
12	TLALPAN	12-132	TRES FUENTES	12-132-1	TRES FUENTES			
12	TLALPAN	12-133	U H EL ZAPOTE	12-133-1	U H EL ZAPOTE	1	1	100.00
12	TLALPAN	12-134	U H HUESO PERIFERICO	12-134-1	U H HUESO PERIFERICO			
12	TLALPAN	12-135	U H PEMEX PICACHO	12-135-1	U H PEMEX PICACHO	1	1	100.00
12	TLALPAN	12-136	U H RESIDENCIAL INSURGENTES SUR	12-136-1	U H RESIDENCIAL INSURGENTES SUR			
12	TLALPAN	12-137	U H SAUZALES CEBADALES	12-137-1	U H SAUZALES CEBADALES	1	1	100.00
12	TLALPAN	12-138	UH FUENTES BROTTANTES	12-138-1	UH FUENTES BROTTANTES	1	1	100.00
12	TLALPAN	12-139	VALLE DE TEPEPAN XOLALPAN	12-139-1	VALLE DE TEPEPAN XOLALPAN	1	1	100.00
12	TLALPAN	12-140	VERGEL DE COYOACAN	12-140-1	VERGEL DE COYOACAN	1	1	100.00
12	TLALPAN	12-141	VERGEL DEL SUR	12-141-1	VERGEL DEL SUR	1	1	100.00
12	TLALPAN	12-142	VILLA CUEMANCO	12-142-1	VILLA CUEMANCO	1	1	100.00
12	TLALPAN	12-143	VILLA DEL PUENTE	12-143-1	VILLA DEL PUENTE	1	1	100.00
12	TLALPAN	12-144	VILLA ROYALE	12-144-1	VILLA ROYALE	1	1	100.00
12	TLALPAN	12-145	VILLAS PRADO COAPA	12-145-1	PRADO COAPA 3era. SECCION	1	1	100.00
12	TOTAL DE TLALPAN		145		147	143	143	100.00

ESTADISTICA DE LA ELECCION DE COMITES VECINALES DEL DISTRITO FEDERAL DE 1999

PORCENTAJE DE CENTROS DE VOTACION INSTALADOS POR DEMARCAACION TERRITORIAL, UNIDAD TERRITORIAL Y COMITE VECINAL

CV	DEM. TERRITORIAL		UNIDAD TERRITORIAL		COMITE VECINAL		CENTROS DE VOTACION		
	NOMBRE	CLAVE	NOMBRE	CLAVE	NOMBRE	CLAVE	APROBADOS	INSTALADOS	%
13	XOCHIMILCO	13-001	AMPL TEPEPAN	13-001-1	AMPL TEPEPAN	13-001-1	1	1	100.00
13	XOCHIMILCO	13-002	AMPLIACION NATIVITAS - SAN LORENZO ATEMOAYA	13-002-1	AMPLIACION NATIVITAS - SAN LORENZO ATEMOAYA	13-002-1	1	1	100.00
13	XOCHIMILCO	13-003	AMPLIACION SAN MARCOS - LAS PERITAS - POTRERO	13-003-1	AMPLIACION SAN MARCOS - LAS PERITAS - POTRERO SAN BERN	13-003-1	2	2	100.00
13	XOCHIMILCO	13-004	BARRIO 18	13-004-1	BARRIO 18	13-004-1	1	1	100.00
13	XOCHIMILCO	13-005	BARRIO BELEN	13-005-1	BARRIO BELEN	13-005-1	1	1	100.00
13	XOCHIMILCO	13-006	BARRIO CALTONGO	13-006-1	BARRIO CALTONGO	13-006-1	1	1	100.00
13	XOCHIMILCO	13-007	BARRIO CALYEQUITA	13-007-1	BARRIO CALYEQUITA	13-007-1	1	1	100.00
13	XOCHIMILCO	13-008	BARRIO EL MIRADOR	13-008-1	BARRIO EL MIRADOR	13-008-1	1	1	100.00
13	XOCHIMILCO	13-009	BARRIO EL ROSARIO	13-009-1	BARRIO EL ROSARIO	13-009-1	1	1	100.00
13	XOCHIMILCO	13-010	BARRIO LA SANTISIMA	13-010-1	BARRIO LA SANTISIMA	13-010-1	1	1	100.00
13	XOCHIMILCO	13-011	BARRIO LA ASUNCION	13-011-1	BARRIO LA ASUNCION	13-011-1	1	1	100.00
13	XOCHIMILCO	13-012	BARRIO LA CONCEPCION TLACOAPA	13-012-1	BARRIO LA CONCEPCION TLACOAPA	13-012-1	1	1	100.00
13	XOCHIMILCO	13-013	BARRIO SAN ANTONIO	13-013-1	BARRIO SAN ANTONIO	13-013-1	1	1	100.00
13	XOCHIMILCO	13-014	BARRIO SAN CRISTOBAL	13-014-1	BARRIO SAN CRISTOBAL	13-014-1	1	1	100.00
13	XOCHIMILCO	13-015	BARRIO SAN DIEGO	13-015-1	BARRIO SAN DIEGO	13-015-1	1	1	100.00
13	XOCHIMILCO	13-016	BARRIO SAN ESTEBAN	13-016-1	BARRIO SAN ESTEBAN	13-016-1	1	1	100.00
13	XOCHIMILCO	13-017	BARRIO SAN JUAN	13-017-1	BARRIO SAN JUAN	13-017-1	1	1	100.00
13	XOCHIMILCO	13-018	BARRIO SAN LORENZO	13-018-1	BARRIO SAN LORENZO	13-018-1	1	1	100.00
13	XOCHIMILCO	13-019	BARRIO SAN MARCOS	13-019-1	BARRIO SAN MARCOS	13-019-1	1	1	100.00
13	XOCHIMILCO	13-020	BARRIO SAN PEDRO	13-020-1	BARRIO SAN PEDRO	13-020-1	1	1	100.00
13	XOCHIMILCO	13-021	BARRIO XALTOCAN	13-021-1	BARRIO XALTOCAN	13-021-1	1	1	100.00
13	XOCHIMILCO	13-022	BOSQUE RESIDENCIAL SUR - SAN BARTOLO CHICO	13-022-1	BOSQUE RESIDENCIAL SUR - SAN BARTOLO CHICO	13-022-1	1	1	100.00
13	XOCHIMILCO	13-023	CHALMA - LOS REYES - TEPEYECA	13-023-1	BARRIO LOS REYES	13-023-1	1	1	100.00
13	XOCHIMILCO	13-024	CRISTO REY	13-024-1	CRISTO REY	13-024-1	1	1	100.00
13	XOCHIMILCO	13-025	DEL CARMEN	13-025-1	DEL CARMEN	13-025-1	1	1	100.00
13	XOCHIMILCO	13-026	EL MIRADOR	13-026-1	EL MIRADOR	13-026-1	1	1	100.00
13	XOCHIMILCO	13-027	FRAC. PASEOS DEL SUR	13-027-1	FRAC. PASEOS DEL SUR	13-027-1	1	1	100.00
13	XOCHIMILCO	13-028	FRACC ARCOS DEL SUR	13-028-1	FRACC ARCOS DEL SUR	13-028-1	1	1	100.00
13	XOCHIMILCO	13-029	GUADALUPANA	13-029-1	GUADALUPANA	13-029-1	1	1	100.00
13	XOCHIMILCO	13-030	GUADALUPE	13-030-1	GUADALUPE	13-030-1	1	1	100.00
13	XOCHIMILCO	13-031	GUADALUPITA	13-031-1	GUADALUPITA	13-031-1	1	1	100.00
13	XOCHIMILCO	13-032	HUICHAPAN	13-032-1	HUICHAPAN	13-032-1	1	1	100.00
13	XOCHIMILCO	13-033	JARDINES DEL SUR	13-033-1	JARDINES DEL SUR	13-033-1	1	1	100.00
13	XOCHIMILCO	13-034	LA CAÑADA	13-034-1	LA CAÑADA	13-034-1	1	1	100.00
13	XOCHIMILCO	13-035	LA CEBADA EJIDOS DE TEPEPAN	13-035-1	LA CEBADA EJIDOS DE TEPEPAN	13-035-1	1	1	100.00
13	XOCHIMILCO	13-036	LA NORIA	13-036-1	LA NORIA	13-036-1	1	1	100.00
13	XOCHIMILCO	13-037	LAS CRUCES - LAS FLORES	13-037-1	LAS CRUCES - LAS FLORES	13-037-1	1	1	100.00
13	XOCHIMILCO	13-038	LOMAS DE TONALCO	13-038-1	LOMAS DE TONALCO	13-038-1			
13	XOCHIMILCO	13-039	LOS CERRILLOS	13-039-1	LOS CERRILLOS	13-039-1	1	1	100.00
13	XOCHIMILCO	13-040	LOS MORALES	13-040-1	LOS MORALES	13-040-1	1	1	100.00
13	XOCHIMILCO	13-041	OLIVAR SANTA MARIA	13-041-1	OLIVAR SANTA MARIA	13-041-1	1	1	100.00
13	XOCHIMILCO	13-042	PUEBLO DE SAN FRANCISCO TLALNEPANTLA	13-042-1	PUEBLO DE SAN FRANCISCO TLALNEPANTLA	13-042-1	1	1	100.00
13	XOCHIMILCO	13-043	PUEBLO DE SAN LUIS TLAXIALTEMALCO	13-043-1	PUEBLO DE SAN LUIS TLAXIALTEMALCO	13-043-1	1	1	100.00
13	XOCHIMILCO	13-044	PUEBLO SAN ANDRES AHUAYUCAN	13-044-1	PUEBLO SAN ANDRES AHUAYUCAN	13-044-1	1	1	100.00
13	XOCHIMILCO	13-045	PUEBLO SAN MATEO XALPA	13-045-1	PUEBLO SAN MATEO XALPA	13-045-1	1	1	100.00
13	XOCHIMILCO	13-046	PUEBLO SANTA CECILIA TEPETLAPA	13-046-1	PUEBLO SANTA CECILIA TEPETLAPA	13-046-1	1	1	100.00
13	XOCHIMILCO	13-047	PUEBLO SANTIAGO TEPALCATLAPAN	13-047-1	PUEBLO SANTIAGO TEPALCATLAPAN	13-047-1	2	2	100.00
13	XOCHIMILCO	13-048	PUEBLO STA CRUZ ACALPIXCA	13-048-1	PUEBLO STA CRUZ ACALPIXCA	13-048-1	1	1	100.00
13	XOCHIMILCO	13-049	QUIRINO MENDOZA	13-049-1	QUIRINO MENDOZA	13-049-1	1	1	100.00
13	XOCHIMILCO	13-050	RCDA DEL SUR FOVISSSTE	13-050-1	RCDA DEL SUR FOVISSSTE	13-050-1	1	1	100.00
13	XOCHIMILCO	13-051	RESIDENCIAL TESMIC	13-051-1	RESIDENCIAL TESMIC	13-051-1	1	1	100.00
13	XOCHIMILCO	13-052	SAN FELIPE	13-052-1	SAN FELIPE	13-052-1	1	1	100.00
13	XOCHIMILCO	13-053	SAN GREGORIO ATLAPULCO	13-053-1	SAN GREGORIO ATLAPULCO	13-053-1	2	2	100.00
13	XOCHIMILCO	13-054	SAN ISIDRO	13-054-1	SAN ISIDRO	13-054-1	1	1	100.00
13	XOCHIMILCO	13-055	SAN JERONIMO	13-055-1	SAN JERONIMO	13-055-1	1	1	100.00

ESTADISTICA DE LA ELECCION DE COMITES VECINALES DEL DISTRITO FEDERAL DE 1999

PORCENTAJE DE CENTROS DE VOTACION INSTALADOS POR DEMARCAACION TERRITORIAL, UNIDAD TERRITORIAL Y COMITE VECINAL

DEM. TERRITORIAL		UNIDAD TERRITORIAL		COMITE VECINAL		CENTROS DE VOTACION		
CV	NOMBRE	CLAVE	NOMBRE	CLAVE	NOMBRE	APROBADOS	INSTALADOS	%
13	XOCHIMILCO	13-056	SAN JUAN	13-056-1	SAN JUAN	1	1	100.00
13	XOCHIMILCO	13-057	SAN JUAN MINAS	13-057-1	SAN JUAN MINAS	1	1	100.00
13	XOCHIMILCO	13-058	SAN LORENZO LA CEBADA	13-058-1	SAN LORENZO LA CEBADA	1	1	100.00
13	XOCHIMILCO	13-059	SAN LUCAS XOCHIMANCA	13-059-1	SAN LUCAS XOCHIMANCA	1	1	100.00
13	XOCHIMILCO	13-060	SAN SEBASTIAN	13-060-1	SAN SEBASTIAN	1	1	100.00
13	XOCHIMILCO	13-061	SANTA CRUZ CHAVARRIETA	13-061-1	SANTA CRUZ CHAVARRIETA	1	1	100.00
13	XOCHIMILCO	13-062	SANTA CRUZ XOCHITEPEC	13-062-1	SANTA CRUZ XOCHITEPEC	1	1	100.00
13	XOCHIMILCO	13-063	SANTA INES	13-063-1	SANTA INES	1	1	100.00
13	XOCHIMILCO	13-064	SANTA MARIA NATIVITAS	13-064-1	SANTA MARIA NATIVITAS	2	2	100.00
13	XOCHIMILCO	13-065	SANTA MARIA TEPEPAN	13-065-1	SANTA MARIA TEPEPAN	2	2	100.00
13	XOCHIMILCO	13-066	TIERRA NUEVA	13-066-1	TIERRA NUEVA	1	1	100.00
13	XOCHIMILCO	13-067	UNIDAD HAB LORETO Y PEÑA POBRE	13-067-1	UNIDAD HAB LORETO Y PEÑA POBRE	1	1	100.00
13	XOCHIMILCO	13-068	UNIDAD HAB VILLA XOCHIMILCO	13-068-1	UNIDAD HAB VILLA XOCHIMILCO	1	1	100.00
13	XOCHIMILCO	13-069	UNIDAD NATIVITAS	13-069-1	UNIDAD NATIVITAS	1	1	100.00
13	XOCHIMILCO	13-070	XICALHUACAN	13-070-1	XICALHUACAN	1	1	100.00
13	XOCHIMILCO	13-071	XOCHIPILLI	13-071-1	XOCHIPILLI	1	1	100.00
13	TOTAL DE XOCHIMILCO		71		71	75	75	100.00

ESTADISTICA DE LA ELECCION DE COMITES VECINALES DEL DISTRITO FEDERAL DE 1999

PORCENTAJE DE CENTROS DE VOTACION INSTALADOS POR DEMARCAACION TERRITORIAL, UNIDAD TERRITORIAL Y COMITE VECINAL

DEM. TERRITORIAL		UNIDAD TERRITORIAL		COMITE VECINAL		CENTROS DE VOTACION		
CV	NOMBRE	CLAVE	NOMBRE	CLAVE	NOMBRE	APROBADOS	INSTALADOS	%
14	BENITO JUAREZ	14-001	8 DE AGOSTO	14-001-1	8 DE AGOSTO	1	1	100.00
14	BENITO JUAREZ	14-002	ACACIAS	14-002-1	ACACIAS	2	2	100.00
14	BENITO JUAREZ	14-003	ACTIPAN	14-003-1	ACTIPAN	1	1	100.00
14	BENITO JUAREZ	14-004	ALAMOS	14-004-1	ALAMOS	3	3	100.00
14	BENITO JUAREZ	14-005	ALBERT	14-005-1	ALBERT	1	1	100.00
14	BENITO JUAREZ	14-006	AMERICAS UNIDAS	14-006-1	AMERICAS UNIDAS	1	1	100.00
14	BENITO JUAREZ	14-007	AMPLIACION NAPOLES	14-007-1	AMPLIACION NAPOLES	1	1	100.00
14	BENITO JUAREZ	14-008	ATENOR SALAS	14-008-1	ATENOR SALAS	1	1	100.00
14	BENITO JUAREZ	14-009	CD DE LOS DEPORTES	14-009-1	CD DE LOS DEPORTES	2	2	100.00
14	BENITO JUAREZ	14-010	CREDITO CONSTRUCTOR	14-010-1	CREDITO CONSTRUCTOR	1	1	100.00
14	BENITO JUAREZ	14-011	DEL LAGO	14-011-1	DEL LAGO	1	1	100.00
14	BENITO JUAREZ	14-012	DEL VALLE CENTRO	14-012-1	DEL VALLE CENTRO	3	3	100.00
14	BENITO JUAREZ	14-013	DEL VALLE NORTE	14-013-1	DEL VALLE NORTE	4	4	100.00
14	BENITO JUAREZ	14-014	DEL VALLE SUR			5	5	100.00
				14-014-1	CENTRO URBANO PRESIDENTE ALEMAN	1	1	100.00
				14-014-2	DEL VALLE SUR	4	4	100.00
14	BENITO JUAREZ	14-015	ERMITA	14-015-1	ERMITA	1	1	100.00
14	BENITO JUAREZ	14-016	FRACC. RESIDENCIAL EMPERADORES	14-016-1	FRACC. RESIDENCIAL EMPERADORES	1	1	100.00
14	BENITO JUAREZ	14-017	INDEPENDENCIA	14-017-1	INDEPENDENCIA	2	2	100.00
14	BENITO JUAREZ	14-018	INSURGENTES EXTREMADURA	14-018-1	INSURGENTES EXTREMADURA	1	1	100.00
14	BENITO JUAREZ	14-019	INSURGENTES MIXCOAC	14-019-1	INSURGENTES MIXCOAC	2	2	100.00
14	BENITO JUAREZ	14-020	INSURGENTES SAN BORJA	14-020-1	INSURGENTES SAN BORJA	1	1	100.00
14	BENITO JUAREZ	14-021	IZTACCIHUATL	14-021-1	IZTACCIHUATL	1	1	100.00
14	BENITO JUAREZ	14-022	JOSEFA ORTIZ DE DOMINGUEZ	14-022-1	JOSEFA ORTIZ DE DOMINGUEZ	1	1	100.00
14	BENITO JUAREZ	14-023	LETRAN VALLE	14-023-1	LETRAN VALLE	2	2	100.00
14	BENITO JUAREZ	14-024	M. ALEMAN	14-024-1	M. ALEMAN	1	1	100.00
14	BENITO JUAREZ	14-025	MARIA DEL CARMEN	14-025-1	MARIA DEL CARMEN	1	1	100.00
14	BENITO JUAREZ	14-026	MERCED GOMEZ	14-026-1	MERCED GOMEZ	1	1	100.00
14	BENITO JUAREZ	14-027	MIRAVALLE	14-027-1	MIRAVALLE	1	1	100.00
14	BENITO JUAREZ	14-028	MIXCOAC	14-028-1	MIXCOAC	1	1	100.00
14	BENITO JUAREZ	14-029	MODERNA	14-029-1	MODERNA	2	2	100.00
14	BENITO JUAREZ	14-030	NAPOLES	14-030-1	NAPOLES	2	2	100.00
14	BENITO JUAREZ	14-031	NARVARTE ORIENTE	14-031-1	NARVARTE ORIENTE	4	4	100.00
14	BENITO JUAREZ	14-032	NARVARTE PONIENTE	14-032-1	NARVARTE PONIENTE	4	4	100.00
14	BENITO JUAREZ	14-033	NATIVITAS	14-033-1	NATIVITAS	3	3	100.00
14	BENITO JUAREZ	14-034	NIÑOS HEROES DE CHAPULTEPEC	14-034-1	NIÑOS HEROES DE CHAPULTEPEC	2	2	100.00
14	BENITO JUAREZ	14-035	NOCHE BUENA	14-035-1	NOCHE BUENA	1	1	100.00
14	BENITO JUAREZ	14-036	NONOALCO	14-036-1	NONOALCO	2	2	100.00
14	BENITO JUAREZ	14-037	PEDRO MARIA ANAYA	14-037-1	PEDRO MARIA ANAYA	1	1	100.00
14	BENITO JUAREZ	14-038	PERIODISTA FRANCISCO ZARCO	14-038-1	PERIODISTA FRANCISCO ZARCO	1	1	100.00
14	BENITO JUAREZ	14-039	PIEDAD NARVARTE	14-039-1	PIEDAD NARVARTE	1	1	100.00
14	BENITO JUAREZ	14-040	PORTALES NORTE			4	4	100.00
				14-040-1	PORTALES NORTE ESTE	2	2	100.00
				14-040-2	PORTALES NORTE OESTE	2	2	100.00
14	BENITO JUAREZ	14-041	PORTALES ORIENTE	14-041-1	PORTALES ORIENTE	1	1	100.00
14	BENITO JUAREZ	14-042	PORTALES SUR			3	3	100.00
				14-042-1	PORTALES SUR ESTE	1	1	100.00
				14-042-2	PORTALES SUR OESTE	2	2	100.00
14	BENITO JUAREZ	14-043	POSTAL	14-043-1	POSTAL	1	1	100.00
14	BENITO JUAREZ	14-044	PUEBLO XOCO	14-044-1	PUEBLO XOCO	1	1	100.00
14	BENITO JUAREZ	14-045	SAN JOSE INSURGENTES	14-045-1	SAN JOSE INSURGENTES	2	2	100.00
14	BENITO JUAREZ	14-046	SAN JUAN	14-046-1	SAN JUAN	1	1	100.00
14	BENITO JUAREZ	14-047	SAN PEDRO DE LOS PINOS			3	3	100.00
				14-047-1	SAN PEDRO DE LOS PINOS ORIENTE	2	2	100.00
				14-047-2	SAN PEDRO DE LOS PINOS PONIENTE	1	1	100.00

ESTADISTICA DE LA ELECCION DE COMITES VECINALES DEL DISTRITO FEDERAL DE 1999

PORCENTAJE DE CENTROS DE VOTACION INSTALADOS POR DEMARCAACION TERRITORIAL, UNIDAD TERRITORIAL Y COMITE VECINAL

DEM. TERRITORIAL		UNIDAD TERRITORIAL		COMITE VECINAL		CENTROS DE VOTACION		
CV	NOMBRE	CLAVE	NOMBRE	CLAVE	NOMBRE	APROBADOS	INSTALADOS	%
14	BENITO JUAREZ	14-048	SAN SIMON TICUMAN	14-048-1	SAN SIMON TICUMAN	3	3	100.00
14	BENITO JUAREZ	14-049	SANTA CRUZ ATOYAC	14-049-1	SANTA CRUZ ATOYAC	2	2	100.00
14	BENITO JUAREZ	14-050	TLACOQUEMECATL DEL VALLE	14-050-1	TLACOQUEMECATL DEL VALLE	2	2	100.00
14	BENITO JUAREZ	14-051	VERTIZ NARVARTE	14-051-1	VERTIZ NARVARTE	2	2	100.00
14	BENITO JUAREZ	14-052	VILLA DE CORTES	14-052-1	VILLA DE CORTES	1	1	100.00
14	TOTAL DE BENITO JUAREZ		52		56	93	93	100.00

ESTADISTICA DE LA ELECCION DE COMITES VECINALES DEL DISTRITO FEDERAL DE 1999

PORCENTAJE DE CENTROS DE VOTACION INSTALADOS POR DEMARCAACION TERRITORIAL, UNIDAD TERRITORIAL Y COMITE VECINAL

CV	DEM. TERRITORIAL		UNIDAD TERRITORIAL		COMITE VECINAL		CENTROS DE VOTACION		
	NOMBRE	CLAVE	NOMBRE	CLAVE	NOMBRE	CLAVE	APROBADOS	INSTALADOS	%
15	CUAUHTEMOC	15-001	ALGARIN	15-001-1	ALGARIN	15-001-1	1	1	100.00
15	CUAUHTEMOC	15-002	AMPLIACION ASTURIAS	15-002-1	AMPLIACION ASTURIAS	15-002-1	1	1	100.00
15	CUAUHTEMOC	15-003	ASTURIAS	15-003-1	ASTURIAS	15-003-1	1	1	100.00
15	CUAUHTEMOC	15-004	ATLAMPÁ	15-004-1	ATLAMPÁ	15-004-1	1	1	100.00
15	CUAUHTEMOC	15-005	BUENAVISTA	15-005-1	BUENAVISTA	15-005-1	2	2	100.00
15	CUAUHTEMOC	15-006	BUENOS AIRES	15-006-1	BUENOS AIRES	15-006-1	1	1	100.00
15	CUAUHTEMOC	15-007	CENTRO	15-007-1	CENTRO	15-007-1	1	1	100.00
15	CUAUHTEMOC	15-008	CENTRO ALAMEDA	15-008-1	CENTRO ALAMEDA	15-008-1	2	2	100.00
15	CUAUHTEMOC	15-009	CENTRO NORTE	15-009-1	CENTRO NORTE	15-009-1	2	2	100.00
15	CUAUHTEMOC	15-010	CENTRO ORIENTE	15-010-1	CENTRO ORIENTE	15-010-1	4	4	100.00
15	CUAUHTEMOC	15-011	CENTRO SUR	15-011-1	CENTRO SUR	15-011-1	1	1	100.00
15	CUAUHTEMOC	15-012	CENTRO URBANO BENITO JUAREZ	15-012-1	CENTRO URBANO BENITO JUAREZ	15-012-1	1	1	100.00
15	CUAUHTEMOC	15-013	CONDESA	15-013-1	CONDESA	15-013-1	2	2	100.00
15	CUAUHTEMOC	15-014	CUAUHTEMOC	15-014-1	CUAUHTEMOC	15-014-1	2	2	100.00
15	CUAUHTEMOC	15-015	DOCTORES	15-015-1	DOCTORES NORTE	15-015-1	4	4	100.00
				15-015-2	DOCTORES SUR	15-015-2	2	2	100.00
15	CUAUHTEMOC	15-016	ESPERANZA	15-016-1	ESPERANZA	15-016-1	1	1	100.00
15	CUAUHTEMOC	15-017	EX HIPODROMO DE PERALVILLO	15-017-1	EX HIPODROMO DE PERALVILLO	15-017-1	1	1	100.00
15	CUAUHTEMOC	15-018	GUERRERO	15-018-1	GUERRERO	15-018-1	4	4	100.00
15	CUAUHTEMOC	15-019	HIPODROMO	15-019-1	HIPODROMO	15-019-1	2	2	100.00
15	CUAUHTEMOC	15-020	HIPODROMO CONDESA	15-020-1	HIPODROMO CONDESA	15-020-1	1	1	100.00
15	CUAUHTEMOC	15-021	JUAREZ	15-021-1	JUAREZ	15-021-1	2	2	100.00
15	CUAUHTEMOC	15-022	MAZA FELIPE PESCADOR	15-022-1	MAZA FELIPE PESCADOR	15-022-1	1	1	100.00
15	CUAUHTEMOC	15-023	MORELOS	15-023-1	MORELOS	15-023-1	4	4	100.00
15	CUAUHTEMOC	15-024	OBRAERA	15-024-1	OBRAERA NORTE	15-024-1	5	5	100.00
				15-024-2	OBRAERA SUR	15-024-2	2	2	100.00
15	CUAUHTEMOC	15-025	PAULINO NAVARRO	15-025-1	PAULINO NAVARRO	15-025-1	3	3	100.00
15	CUAUHTEMOC	15-026	PERALVILLO	15-026-1	PERALVILLO	15-026-1	1	1	100.00
15	CUAUHTEMOC	15-027	ROMA NORTE	15-027-1	ROMA NORTE ORIENTE	15-027-1	2	2	100.00
				15-027-2	ROMA NORTE PONIENTE	15-027-2	4	4	100.00
15	CUAUHTEMOC	15-028	ROMA SUR	15-028-1	ROMA SUR	15-028-1	3	3	100.00
15	CUAUHTEMOC	15-029	SAN RAFAEL	15-029-1	SAN RAFAEL	15-029-1	1	1	100.00
15	CUAUHTEMOC	15-030	SAN SIMON TOLNAHUAC	15-030-1	SAN SIMON TOLNAHUAC	15-030-1	2	2	100.00
15	CUAUHTEMOC	15-031	SANTA MARIA INSURGENTES	15-031-1	SANTA MARIA INSURGENTES	15-031-1	1	1	100.00
15	CUAUHTEMOC	15-032	SANTA MARIA LA RIVERA	15-032-1	SANTA MARIA LA RIBERA NORTE	15-032-1	5	5	100.00
				15-032-2	SANTA MARIA LA RIBERA SUR	15-032-2	3	3	100.00
15	CUAUHTEMOC	15-033	TABACALERA	15-033-1	TABACALERA	15-033-1	2	2	100.00
15	CUAUHTEMOC	15-034	TRANSITO	15-034-1	TRANSITO	15-034-1	1	1	100.00
15	CUAUHTEMOC	15-035	UNIDAD NONOALCO TLATELOLCO	15-035-1	UNIDAD NONOALCO TLATELOLCO CENTRO	15-035-1	3	3	100.00
				15-035-2	UNIDAD NONOALCO TLATELOLCO ORIENTE	15-035-2	1	1	100.00
				15-035-3	UNIDAD NONOALCO TLATELOLCO PONIENTE	15-035-3	1	1	100.00
15	CUAUHTEMOC	15-036	VALLE GOMEZ	15-036-1	VALLE GOMEZ	15-036-1	1	1	100.00
15	CUAUHTEMOC	15-037	VISTA ALEGRE	15-037-1	VISTA ALEGRE	15-037-1	1	1	100.00
15	TOTAL DE CUAUHTEMOC		37		43		72	72	100.00

ESTADISTICA DE LA ELECCION DE COMITES VECINALES DEL DISTRITO FEDERAL DE 1999

PORCENTAJE DE MESAS RECEPTORAS DE VOTACION INSTALADAS

CV	DEM. TERRITORIAL	UNIDAD TERRITORIAL		COMITE VECINAL		CENTROS DE VOTACION APROB.	MESA RECEPTORA DE VOTACION		
		NOMBRE	CLAVE	NOMBRE	CLAVE		A INSTALAR	INSTALADAS	%
06	IZTACALCO	06-001	AGRICOLA ORIENTAL			14	125	124	99.20
				06-001-1	AGRICOLA ORIENTAL CENTRO	4	48	47	97.92
				06-001-2	AGRICOLA ORIENTAL ORIENTE	4	32	32	100.00
				06-001-3	AGRICOLA ORIENTAL PONIENTE	4	39	39	100.00
				06-001-4	U.H. INDECO	2	6	6	100.00
06	IZTACALCO	06-002	AMPLIACION IMPI LOS PICOS	06-002-1	AMPLIACION IMPI LOS PICOS	2	6	6	100.00
06	IZTACALCO	06-003	BARRIO DE LOS REYES	06-003-1	BARRIO DE LOS REYES	1	5	5	100.00
06	IZTACALCO	06-004	BARRIO DE SANTIAGO NORTE	06-004-1	BARRIO DE SANTIAGO NORTE	1	4	4	100.00
06	IZTACALCO	06-005	BARRIO LA SANTA CRUZ	06-005-1	BARRIO LA SANTA CRUZ	1	2	2	100.00
06	IZTACALCO	06-006	BARRIO SAN FRANCISCO XICALTONGO	06-006-1	BARRIO SAN FRANCISCO XICALTONGO	1	5	5	100.00
06	IZTACALCO	06-007	BARRIO SAN PEDRO	06-007-1	BARRIO SAN PEDRO	2	6	6	100.00
06	IZTACALCO	06-008	BARRIO SANTIAGO SUR	06-008-1	BARRIO SANTIAGO SUR	1	6	6	100.00
06	IZTACALCO	06-009	CARLOS ZAPATA VELA	06-009-1	CARLOS ZAPATA VELA	2	12	12	100.00
06	IZTACALCO	06-010	COYUYA FRACCIONAMIENTO	06-010-1	COYUYA FRACCIONAMIENTO	1	3	3	100.00
06	IZTACALCO	06-011	CUCHILLA AGRICOLA ORIENTAL	06-011-1	CUCHILLA AGRICOLA ORIENTAL	1	3	3	100.00
06	IZTACALCO	06-012	EL RODEO	06-012-1	EL RODEO	2	10	10	100.00
06	IZTACALCO	06-013	EX EJIDO DE LA MAGDALENA MIXHUCA	06-013-1	EX EJIDO DE LA MAGDALENA MIXHUCA	2	4	4	100.00
06	IZTACALCO	06-014	FLORES MAGON	06-014-1	FLORES MAGON	1	2	2	100.00
06	IZTACALCO	06-015	FRACCIONAMIENTO BENITO JUAREZ	06-015-1	FRACCIONAMIENTO BENITO JUAREZ	4	24	24	100.00
06	IZTACALCO	06-016	GABRIEL RAMOS MILLAN	06-016-1	GABRIEL RAMOS MILLAN	1	14	14	100.00
06	IZTACALCO	06-017	GABRIEL RAMOS MILLAN TLACOTAL	06-017-1	GABRIEL RAMOS MILLAN TLACOTAL	1	12	12	100.00
06	IZTACALCO	06-018	GRANJAS MEXICO			3	27	27	100.00
				06-018-1	GRANJAS MEXICO ORIENTE	1	11	11	100.00
				06-018-2	GRANJAS MEXICO PONIENTE	2	16	16	100.00
06	IZTACALCO	06-019	INFONAVIT IZTACALCO LOS PICOS UNIDAD			4	33	33	100.00
				06-019-1	INFONAVIT IZTACALCO UNIDAD SUR	1	15	15	100.00
				06-019-2	INFONAVIT IZTACALCO UNIDAD NORTE	3	18	18	100.00
06	IZTACALCO	06-020	JARDINES TECMA	06-020-1	JARDINES TECMA	1	2	2	100.00
06	IZTACALCO	06-021	JUVENTINO ROSAS	06-021-1	JUVENTINO ROSAS	3	22	22	100.00
06	IZTACALCO	06-022	LA ASUNCION BARRIO	06-022-1	LA ASUNCION BARRIO	1	4	4	100.00
06	IZTACALCO	06-023	LA CRUZ COYUYA	06-023-1	LA CRUZ COYUYA	1	6	6	100.00
06	IZTACALCO	06-024	LOS PICOS IZTACALCO SECCION 2 A	06-024-1	LOS PICOS IZTACALCO SECCION 2 A	1	4	4	100.00
06	IZTACALCO	06-025	LOS PICOS SECCION 1 B	06-025-1	LOS PICOS SECCION 1 B	1	3	3	100.00
06	IZTACALCO	06-026	MAESTROS DE IZTACALCO	06-026-1	MAESTROS DE IZTACALCO	1	2	2	100.00
06	IZTACALCO	06-027	MILITAR MARTE - REFORMA IZTACCIHUATL SUR			3	22	22	100.00
				06-027-1	MILITAR MARTE	2	12	12	100.00
				06-027-2	REFORMA IZTACCIHUATL SUR	1	10	10	100.00
06	IZTACALCO	06-028	NUEVA SANTA ANITA	06-028-1	NUEVA SANTA ANITA	1	6	6	100.00
06	IZTACALCO	06-029	PANTITLAN			10	68	68	100.00
				06-029-1	PANTITLAN CENTRO	4	26	26	100.00
				06-029-2	PANTITLAN ORIENTE	4	34	34	100.00
				06-029-3	PANTITLAN PONIENTE	2	8	8	100.00
06	IZTACALCO	06-030	PICOS IZTACALCO	06-030-1	PICOS IZTACALCO	1	4	4	100.00
06	IZTACALCO	06-031	RAMOS MILLAN			6	48	48	100.00
				06-031-1	RAMOS MILLAN BRAMADERO NORTE	2	18	18	100.00
				06-031-2	RAMOS MILLAN BRAMADERO SUR	1	10	10	100.00
				06-031-3	RAMOS MILLAN Y CUCHILLA RAMOS MILLAN	3	20	20	100.00
06	IZTACALCO	06-032	REFORMA IZTACCIHUATL NORTE	06-032-1	REFORMA IZTACCIHUATL NORTE	2	9	9	100.00
06	IZTACALCO	06-033	SAN MIGUEL, BARRIO	06-033-1	SAN MIGUEL, BARRIO	1	8	8	100.00
06	IZTACALCO	06-034	SANTA ANITA	06-034-1	SANTA ANITA	2	15	15	100.00
06	IZTACALCO	06-035	TLAZINTLA	06-035-1	TLAZINTLA BARRIO	1	3	3	100.00
06	IZTACALCO	06-036	U H AGUA CALIENTE II	06-036-1	U H AGUA CALIENTE II	1	5	5	100.00
06	IZTACALCO	06-037	U H BARRIO DE SANTIAGO	06-037-1	U H BARRIO DE SANTIAGO	2	6	6	100.00

ESTADISTICA DE LA ELECCION DE COMITES VECINALES DEL DISTRITO FEDERAL DE 1999

PORCENTAJE DE MESAS RECEPTORAS DE VOTACION INSTALADAS

DEM. TERRITORIAL		UNIDAD TERRITORIAL		COMITE VECINAL		CENTROS DE VOTACION APROB.	MESA RECEPTORA DE VOTACION		
CV	NOMBRE	CLAVE	NOMBRE	CLAVE	NOMBRE		A INSTALAR	INSTALADAS	%
06	IZTACALCO	06-038	U H BELISARIO DOMINGUEZ	06-038-1	U H BELISARIO DOMINGUEZ	1	2	2	100.00
06	IZTACALCO	06-039	U H HERMANOS BLANCAS	06-039-1	U H HERMANOS BLANCAS	1	2	2	100.00
06	IZTACALCO	06-040	U H IGNACIO ZARAGOZA	06-040-1	U H IGNACIO ZARAGOZA	1	2	2	100.00
06	IZTACALCO	06-041	U H LA ROSA	06-041-1	U H LA ROSA	1	2	2	100.00
06	IZTACALCO	06-042	U. H. 5 DE DICIEMBRE	06-042-1	U. H. 5 DE DICIEMBRE	1	2	2	100.00
06	IZTACALCO	06-043	UH SUR 20	06-043-1	UH SUR 20	1	5	5	100.00
06	IZTACALCO	06-044	UNIDAD MUJERES ILUSTRES	06-044-1	UNIDAD MUJERES ILUSTRES	1	2	2	100.00
06	IZTACALCO	06-045	VIADUCTO PIEDAD IZTACALCO	06-045-1	VIADUCTO PIEDAD IZTACALCO	1	13	13	100.00
06	IZTACALCO	06-046	ZAPOTLA	06-046-1	ZAPOTLA	1	2	2	100.00
06	TOTAL DE IZTACALCO		46		56	93	572	571	99.83

ESTADISTICA DE LA ELECCION DE COMITES VECINALES DEL DISTRITO FEDERAL DE 1999

PORCENTAJE DE MESAS RECEPTORAS DE VOTACION INSTALADAS

CV	DEM. TERRITORIAL	NOMBRE	UNIDAD TERRITORIAL		COMITE VECINAL		CENTROS DE VOTACION APROB.	MESA RECEPTORA DE VOTACION		
			CLAVE	NOMBRE	CLAVE	NOMBRE		A INSTALAR	INSTALADAS	%
07	IZTAPALAPA	07-001	8A AMP SAN MIGUEL	07-001-1	8A AMP SAN MIGUEL	1	3	3	100.00	
07	IZTAPALAPA	07-002	ALVARO OBREGON	07-002-1	ALVARO OBREGON	1	10	10	100.00	
07	IZTAPALAPA	07-003	AMP EL TRIUNFO	07-003-1	AMP EL TRIUNFO	1	5	5	100.00	
07	IZTAPALAPA	07-004	AMP RICARDO FLORES MAGON	07-004-1	AMP RICARDO FLORES MAGON	1	8	8	100.00	
07	IZTAPALAPA	07-005	AMP SANTA MARTHA ACATITLA	07-005-1	AMP SANTA MARTHA ACATITLA	2	21	20	95.24	
07	IZTAPALAPA	07-006	AMP SINATEL	07-006-1	AMP SINATEL	1	3	3	100.00	
07	IZTAPALAPA	07-007	AMP VERACRUZANA	07-007-1	AMP VERACRUZANA	1	2	2	100.00	
07	IZTAPALAPA	07-008	AMP Z U SANTA MARIA AZTAHUACAN	07-008-1	AMP Z U SANTA MARIA AZTAHUACAN	1	10	10	100.00	
07	IZTAPALAPA	07-009	AMPLIACION EMILIANO ZAPATA	07-009-1	AMPLIACION EMILIANO ZAPATA	1	6	6	100.00	
07	IZTAPALAPA	07-010	AÑO DE JUAREZ	07-010-1	AÑO DE JUAREZ	1	4	4	100.00	
07	IZTAPALAPA	07-011	APATLACO	07-011-1	APATLACO	1	15	15	100.00	
07	IZTAPALAPA	07-013	BANJIDAL	07-013-1	BANJIDAL	1	10	9	90.00	
07	IZTAPALAPA	07-014	BARRIO DE LA ASUNCION	07-014-1	BARRIO DE LA ASUNCION	1	4	4	100.00	
07	IZTAPALAPA	07-015	BARRIO DE SAN MIGUEL	07-015-1	BARRIO DE SAN MIGUEL	3	32	32	100.00	
07	IZTAPALAPA	07-016	BARRIO DE SANTA BARBARA	07-016-1	BARRIO DE SANTA BARBARA	1	15	15	100.00	
07	IZTAPALAPA	07-017	BARRIO GUADALUPE	07-017-1	BARRIO GUADALUPE	1	3	3	100.00	
07	IZTAPALAPA	07-018	BARRIO SAN ANTONIO	07-018-1	BARRIO SAN ANTONIO	2	16	15	93.75	
07	IZTAPALAPA	07-019	BARRIO SAN ANTONIO CULHUACAN	07-019-1	BARRIO SAN ANTONIO CULHUACAN	1	7	7	100.00	
07	IZTAPALAPA	07-020	BARRIO SAN IGNACIO	07-020-1	BARRIO SAN IGNACIO	1	6	6	100.00	
07	IZTAPALAPA	07-021	BARRIO SAN JOSE	07-021-1	BARRIO SAN JOSE	1	4	4	100.00	
07	IZTAPALAPA	07-022	BARRIO SAN LORENZO TEZONCO	07-022-1	BARRIO SAN LORENZO TEZONCO	1	8	8	100.00	
07	IZTAPALAPA	07-023	BARRIO SAN LUCAS	07-023-1	BARRIO SAN LUCAS	1	10	10	100.00	
07	IZTAPALAPA	07-024	BARRIO SAN PABLO	07-024-1	BARRIO SAN PABLO	1	6	6	100.00	
07	IZTAPALAPA	07-025	BARRIO SAN PEDRO	07-025-1	BARRIO SAN PEDRO	1	6	6	100.00	
07	IZTAPALAPA	07-026	BARRIO SAN SIMON CULHUACAN	07-026-1	BARRIO SAN SIMON CULHUACAN	1	6	6	100.00	
07	IZTAPALAPA	07-027	BARRIO TULA	07-027-1	BARRIO TULA	1	2	2	100.00	
07	IZTAPALAPA	07-028	BUENAVISTA.	07-028-1	BUENAVISTA.	1	14	0	0.00	
07	IZTAPALAPA	07-029	CAMPESTRE ESTRELLA	07-029-1	CAMPESTRE ESTRELLA	1	4	4	100.00	
07	IZTAPALAPA	07-030	CARLOS HANK GONZALEZ	07-030-1	CARLOS HANK GONZALEZ	1	10	10	100.00	
07	IZTAPALAPA	07-031	CASA BLANCA	07-031-1	CASA BLANCA	1	4	4	100.00	
07	IZTAPALAPA	07-032	CERRO DE LA ESTRELLA	07-032-1	CERRO DE LA ESTRELLA	2	25	24	96.00	
07	IZTAPALAPA	07-033	CHINAMPAC DE JUAREZ	07-033-1	CHINAMPAC DE JUAREZ	1	4	4	100.00	
07	IZTAPALAPA	07-034	CITLALI	07-034-1	CITLALI	1	15	15	100.00	
07	IZTAPALAPA	07-035	CONJ HAB XOPA	07-035-1	CONJ HAB XOPA	1	2	2	100.00	
07	IZTAPALAPA	07-036	CONSEJO AGRARISTA MEXICANO	07-036-1	CONSEJO AGRARISTA MEXICANO	2	26	26	100.00	
07	IZTAPALAPA	07-037	CONSTITUCION DE 1917	07-037-1	CONSTITUCION DE 1917	2	21	21	100.00	
07	IZTAPALAPA	07-038	DESARROLLO URBANO QUETZALCOATL	07-038-1	DESARROLLO URBANO QUETZALCOATL NORTE	5	51	48	94.12	
				07-038-2	DESARROLLO URBANO QUETZALCOATL SUR	3	32	31	96.88	
				07-039-1	DR ALFONSO ORTIZ TIRADO	2	19	17	89.47	
07	IZTAPALAPA	07-039	DR ALFONSO ORTIZ TIRADO	07-039-1	DR ALFONSO ORTIZ TIRADO	1	5	5	100.00	
07	IZTAPALAPA	07-040	EJERCITO DE AGUA PRIETA	07-040-1	EJERCITO DE AGUA PRIETA	1	3	3	100.00	
07	IZTAPALAPA	07-041	EJIDAL SANTA MARIA AZTAHUACAN	07-041-1	EJIDAL SANTA MARIA AZTAHUACAN	2	24	24	100.00	
07	IZTAPALAPA	07-042	EL EDEN	07-042-1	EL EDEN	1	2	2	100.00	
07	IZTAPALAPA	07-043	EL MANTO	07-043-1	EL MANTO	1	11	11	100.00	
07	IZTAPALAPA	07-044	EL MIRADOR	07-044-1	EL MIRADOR	1	9	9	100.00	
07	IZTAPALAPA	07-045	EL MOLINO	07-045-1	EL MOLINO	1	5	5	100.00	
07	IZTAPALAPA	07-046	EL MOLINO IZTAPALAPA	07-046-1	EL MOLINO IZTAPALAPA	1	4	4	100.00	
07	IZTAPALAPA	07-047	EL PARAISO	07-047-1	EL PARAISO	2	16	16	100.00	
07	IZTAPALAPA	07-048	EL PRADO	07-048-1	EL PRADO	1	3	3	100.00	
07	IZTAPALAPA	07-049	EL RETOÑO	07-049-1	EL RETOÑO	1	15	15	100.00	
07	IZTAPALAPA	07-050	EL RODEO	07-050-1	EL RODEO	1	10	10	100.00	
07	IZTAPALAPA	07-051	EL ROSARIO	07-051-1	EL ROSARIO	1	8	8	100.00	
07	IZTAPALAPA	07-052	EL SANTUARIO	07-052-1	EL SANTUARIO	1	6	6	100.00	

ESTADISTICA DE LA ELECCION DE COMITES VECINALES DEL DISTRITO FEDERAL DE 1999

PORCENTAJE DE MESAS RECEPTORAS DE VOTACION INSTALADAS

CV	DEM. TERRITORIAL		UNIDAD TERRITORIAL		COMITE VECINAL		CENTROS DE VOTACION APROB.	MESA RECEPTORA DE VOTACION		
	NOMBRE	CLAVE	NOMBRE	CLAVE	NOMBRE	NOMBRE		A INSTALAR	INSTALADAS	%
07	IZTAPALAPA	07-053	EL SIFON	07-053-1	EL SIFON	EL SIFON	2	18	17	94.44
07	IZTAPALAPA	07-054	EL TRIUNFO	07-054-1	EL TRIUNFO	EL TRIUNFO	1	4	4	100.00
07	IZTAPALAPA	07-055	EL VERGEL	07-055-1	EL VERGEL	EL VERGEL	1	8	8	100.00
07	IZTAPALAPA	07-056	EMPERADOR CACAMA	07-056-1	EMPERADOR CACAMA	EMPERADOR CACAMA	1	6	6	100.00
07	IZTAPALAPA	07-057	ESCUADRON 201	07-057-1	ESCUADRON 201	ESCUADRON 201	2	22	19	86.36
07	IZTAPALAPA	07-058	U.H. FAVESEDENA	07-058-1	U.H. FAVE SEDENA	U.H. FAVE SEDENA	1	4	4	100.00
07	IZTAPALAPA	07-059	ESTRELLA CULHUACAN	07-059-1	ESTRELLA CULHUACAN	ESTRELLA CULHUACAN	1	10	0	0.00
07	IZTAPALAPA	07-060	ESTRELLA DEL SUR	07-060-1	ESTRELLA DEL SUR	ESTRELLA DEL SUR	1	12	12	100.00
07	IZTAPALAPA	07-061	FRACCIONAMIENTO COLONIAL IZTAPALAPA	07-061-1	FRACCIONAMIENTO COLONIAL IZTAPALAPA	FRACCIONAMIENTO COLONIAL IZTAPALAPA	1	7	7	100.00
07	IZTAPALAPA	07-062	FRACCIONAMIENTO REAL DEL MORAL	07-062-1	FRACCIONAMIENTO REAL DEL MORAL	FRACCIONAMIENTO REAL DEL MORAL	1	6	6	100.00
07	IZTAPALAPA	07-063	FRANCISCO VILLA	07-063-1	FRANCISCO VILLA	FRANCISCO VILLA	1	12	12	100.00
07	IZTAPALAPA	07-064	FUEGO NUEVO	07-064-1	FUEGO NUEVO	FUEGO NUEVO	1	4	4	100.00
07	IZTAPALAPA	07-065	GRANJAS ESMERALDA	07-065-1	GRANJAS ESMERALDA	GRANJAS ESMERALDA	1	2	2	100.00
07	IZTAPALAPA	07-066	GRANJAS ESTRELLA	07-066-1	GRANJAS ESTRELLA	GRANJAS ESTRELLA	2	12	12	100.00
07	IZTAPALAPA	07-067	GRANJAS SAN ANTONIO	07-067-1	GRANJAS SAN ANTONIO	GRANJAS SAN ANTONIO	1	10	10	100.00
07	IZTAPALAPA	07-068	GUADALUPE DEL MORAL	07-068-1	GUADALUPE DEL MORAL	GUADALUPE DEL MORAL	2	18	18	100.00
07	IZTAPALAPA	07-069	HEROES DE CHURUBUSCO	07-069-1	HEROES DE CHURUBUSCO	HEROES DE CHURUBUSCO	1	14	14	100.00
07	IZTAPALAPA	07-070	HUITZICO	07-070-1	HUITZICO	HUITZICO	1	2	2	100.00
07	IZTAPALAPA	07-071	INSURGENTES	07-071-1	INSURGENTES	INSURGENTES	1	8	8	100.00
07	IZTAPALAPA	07-072	IXTLAHUACAN	07-072-1	IXTLAHUACAN	IXTLAHUACAN	2	16	16	100.00
07	IZTAPALAPA	07-073	JACARANDAS	07-073-1	JACARANDAS	JACARANDAS	1	12	12	100.00
07	IZTAPALAPA	07-074	JARDINES DE SAN LORENZO TEZONCO	07-074-1	JARDINES DE SAN LORENZO TEZONCO	JARDINES DE SAN LORENZO TEZONCO	1	13	13	100.00
07	IZTAPALAPA	07-075	JARDINES DE CHURUBUSCO	07-075-1	JARDINES DE CHURUBUSCO	JARDINES DE CHURUBUSCO	1	5	5	100.00
07	IZTAPALAPA	07-076	JOSE LOPEZ PORTILLO	07-076-1	JOSE LOPEZ PORTILLO	JOSE LOPEZ PORTILLO	2	21	20	95.24
07	IZTAPALAPA	07-077	JUAN ESCUTIA	07-077-1	JUAN ESCUTIA	JUAN ESCUTIA	3	27	26	96.30
07	IZTAPALAPA	07-078	JUSTO SIERRA	07-078-1	JUSTO SIERRA	JUSTO SIERRA	1	3	3	100.00
07	IZTAPALAPA	07-079	LA CAÑADA EL POTRERO	07-079-1	LA CAÑADA EL POTRERO	LA CAÑADA EL POTRERO	1	3	3	100.00
07	IZTAPALAPA	07-080	LA ERA	07-080-1	LA ERA	LA ERA	1	10	10	100.00
07	IZTAPALAPA	07-081	LA ESPERANZA	07-081-1	LA ESPERANZA	LA ESPERANZA	2	17	0	0.00
07	IZTAPALAPA	07-082	LA NUEVA ROSITA	07-082-1	LA NUEVA ROSITA	LA NUEVA ROSITA	1	2	2	100.00
07	IZTAPALAPA	07-083	LA PLANTA	07-083-1	LA PLANTA	LA PLANTA	1	6	6	100.00
07	IZTAPALAPA	07-084	LA POLVORILLA	07-084-1	LA POLVORILLA	LA POLVORILLA	1	8	8	100.00
07	IZTAPALAPA	07-085	LAS PEÑAS	07-085-1	LAS PEÑAS	LAS PEÑAS	1	13	13	100.00
07	IZTAPALAPA	07-086	LEYES DE REFORMA 1ª SECC.	07-086-1	LEYES DE REFORMA 1ª SECC.	LEYES DE REFORMA 1ª SECC.	1	10	10	100.00
07	IZTAPALAPA	07-087	LEYES DE REFORMA 2ª SECC.	07-087-1	LEYES DE REFORMA 2ª SECC.	LEYES DE REFORMA 2ª SECC.	1	6	6	100.00
07	IZTAPALAPA	07-088	LEYES DE REFORMA 3ª SECC.	07-088-1	LEYES DE REFORMA 3ª SECC.	LEYES DE REFORMA 3ª SECC.	3	33	33	100.00
07	IZTAPALAPA	07-089	LOMAS DE SAN LORENZO II	07-089-1	LOMAS DE SAN LORENZO II	LOMAS DE SAN LORENZO II	2	18	18	100.00
07	IZTAPALAPA	07-090	LOMAS DE SANTA CRUZ MEYEHUALCO	07-090-1	LOMAS DE SANTA CRUZ MEYEHUALCO	LOMAS DE SANTA CRUZ MEYEHUALCO	1	10	10	100.00
07	IZTAPALAPA	07-091	LOMAS DE ZARAGOZA	07-091-1	LOMAS DE ZARAGOZA	LOMAS DE ZARAGOZA	2	18	17	94.44
07	IZTAPALAPA	07-092	LOMAS ESTRELLA	07-092-1	LOMAS ESTRELLA	LOMAS ESTRELLA	1	14	14	100.00
07	IZTAPALAPA	07-093	LOMAS LA ESTANCIA	07-093-1	LOMAS LA ESTANCIA	LOMAS LA ESTANCIA	1	15	15	100.00
07	IZTAPALAPA	07-094	LOS ANGELES	07-094-1	LOS ANGELES	LOS ANGELES	2	20	20	100.00
07	IZTAPALAPA	07-095	LOS ANGELES APANOAYA	07-095-1	LOS ANGELES APANOAYA	LOS ANGELES APANOAYA	1	6	6	100.00
07	IZTAPALAPA	07-096	MIGUEL DE LA MADRID	07-096-1	MIGUEL DE LA MADRID	MIGUEL DE LA MADRID	2	18	18	100.00
07	IZTAPALAPA	07-097	MINERVA	07-097-1	MINERVA	MINERVA	1	6	6	100.00
07	IZTAPALAPA	07-098	MIRAVALLE	07-098-1	MIRAVALLE	MIRAVALLE	1	7	7	100.00
07	IZTAPALAPA	07-099	MIXCOATL	07-099-1	MIXCOATL	MIXCOATL	1	8	8	100.00
07	IZTAPALAPA	07-100	MONTE ALBAN	07-100-1	MONTE ALBAN	MONTE ALBAN	1	2	2	100.00
07	IZTAPALAPA	07-101	PALMITAS	07-101-1	PALMITAS	PALMITAS	1	12	12	100.00
07	IZTAPALAPA	07-102	PARAJE SAN JUAN	07-102-1	PARAJE SAN JUAN	PARAJE SAN JUAN	1	15	15	100.00
07	IZTAPALAPA	07-103	PARAJE SAN JUAN 2ª AMP.	07-103-1	PARAJE SAN JUAN 2ª AMP.	PARAJE SAN JUAN 2ª AMP.	1	8	8	100.00
07	IZTAPALAPA	07-104	PARAJE ZACATEPEC	07-104-1	PARAJE ZACATEPEC	PARAJE ZACATEPEC	1	10	10	100.00
07	IZTAPALAPA	07-105	PASEOS DE CHURUBUSCO	07-105-1	PASEOS DE CHURUBUSCO	PASEOS DE CHURUBUSCO	3	23	20	86.96

ESTADISTICA DE LA ELECCION DE COMITES VECINALES DEL DISTRITO FEDERAL DE 1999

PORCENTAJE DE MESAS RECEPTORAS DE VOTACION INSTALADAS

DEM. TERRITORIAL		UNIDAD TERRITORIAL		COMITE VECINAL		CENTROS DE VOTACION APROB.	MESA RECEPTORA DE VOTACION		
CV	NOMBRE	CLAVE	NOMBRE	CLAVE	NOMBRE		A INSTALAR	INSTALADAS	%
07	IZTAPALAPA	07-106	PLAN DE IGUALA	07-106-1	PLAN DE IGUALA	1	4	4	100.00
07	IZTAPALAPA	07-107	PRESIDENTES DE MEXICO	07-107-1	PRESIDENTES DE MEXICO	1	13	13	100.00
07	IZTAPALAPA	07-108	PROGRESISTA	07-108-1	PROGRESISTA	2	24	24	100.00
07	IZTAPALAPA	07-109	PROGRESO DEL SUR	07-109-1	PROGRESO DEL SUR	1	4	4	100.00
07	IZTAPALAPA	07-110	PUEBLO ACULCO	07-110-1	PUEBLO ACULCO	1	5	5	100.00
07	IZTAPALAPA	07-111	PUEBLO DE SAN LORENZO TEZONCO	07-111-1	PUEBLO DE SAN LORENZO TEZONCO	2	18	11	61.11
07	IZTAPALAPA	07-112	PUEBLO LOS REYES CULHUACAN	07-112-1	PUEBLO LOS REYES CULHUACAN	1	10	10	100.00
07	IZTAPALAPA	07-113	PUEBLO MAGDALENA ATLAZOLPA	07-113-1	PUEBLO MAGDALENA ATLAZOLPA	1	8	8	100.00
07	IZTAPALAPA	07-114	PUEBLO MEXICALTZINGO	07-114-1	PUEBLO MEXICALTZINGO	1	2	2	100.00
07	IZTAPALAPA	07-115	PUEBLO SAN ANDRES TOMATLAN	07-115-1	PUEBLO SAN ANDRES TOMATLAN	1	6	6	100.00
07	IZTAPALAPA	07-116	PUEBLO SAN JUANICO NEXTIPAC	07-116-1	PUEBLO SAN JUANICO NEXTIPAC	1	3	3	100.00
07	IZTAPALAPA	07-117	PUEBLO SAN LORENZO XICOTENCATL	07-117-1	PUEBLO SAN LORENZO XICOTENCATL	1	10	10	100.00
07	IZTAPALAPA	07-118	PUEBLO SAN SEBASTIAN TECOLOXTITLAN	07-118-1	PUEBLO SAN SEBASTIAN TECOLOXTITLAN	1	8	8	100.00
07	IZTAPALAPA	07-119	PUEBLO DE SANTA CRUZ MEYEHUALCO	07-119-1	PUEBLO DE SANTA CRUZ MEYEHUALCO	3	16	16	100.00
07	IZTAPALAPA	07-120	PUEBLO DE SANTA MARIA AZTAHUACAN	07-120-1	PUEBLO DE SANTA MARIA AZTAHUACAN	1	14	14	100.00
07	IZTAPALAPA	07-121	PUEBLO SANTA MARTHA ACATITLA	07-121-1	PUEBLO SANTA MARTHA ACATITLA	1	12	12	100.00
07	IZTAPALAPA	07-122	PUEBLO SANTIAGO ACAHUALTEPEC	07-122-1	PUEBLO SANTIAGO ACAHUALTEPEC	1	11	11	100.00
07	IZTAPALAPA	07-123	PUENTE BLANCO	07-123-1	PUENTE BLANCO	1	10	10	100.00
07	IZTAPALAPA	07-124	PURISIMA ATLAZOLPA	07-124-1	PURISIMA ATLAZOLPA	1	4	4	100.00
07	IZTAPALAPA	07-125	REFORMA POLITICA	07-125-1	REFORMA POLITICA	1	13	13	100.00
07	IZTAPALAPA	07-126	RENOVACION	07-126-1	RENOVACION	1	11	11	100.00
07	IZTAPALAPA	07-127	RICARDO FLORES MAGON	07-127-1	RICARDO FLORES MAGON	1	2	2	100.00
07	IZTAPALAPA	07-128	RINCONADA DEL MOLINO	07-128-1	RINCONADA DEL MOLINO	1	9	9	100.00
07	IZTAPALAPA	07-129	SAN ANDRES TETEPILCO	07-129-1	SAN ANDRES TETEPILCO	2	25	25	100.00
07	IZTAPALAPA	07-130	SAN FRANCISCO APOLOCALCO	07-130-1	SAN FRANCISCO APOLOCALCO	1	3	3	100.00
07	IZTAPALAPA	07-131	SAN JOSE ACULCO	07-131-1	SAN JOSE ACULCO	1	9	9	100.00
07	IZTAPALAPA	07-132	SAN JOSE BUENAVISTA	07-132-1	SAN JOSE BUENAVISTA	1	5	5	100.00
07	IZTAPALAPA	07-133	SAN JUAN CERRO	07-133-1	SAN JUAN CERRO	1	4	4	100.00
07	IZTAPALAPA	07-134	SAN JUAN XALPA	07-134-1	SAN JUAN XALPA	3	24	24	100.00
07	IZTAPALAPA	07-136	SAN MIGUEL TEOTONGO SECCION RANCHO BAJO A	07-136-1	SAN MIGUEL TEOTONGO SECCION RANCHO BAJO AVISADE	1	14	14	100.00
07	IZTAPALAPA	07-138	SAN MIGUEL TEOTONGO SECCION TORRES MERCED	07-138-1	SAN MIGUEL TEOTONGO SECCION TORRES MERCEDES	3	18	18	100.00
07	IZTAPALAPA	07-140	SAN MIGUEL TEOTONGO SECCION PALMAS GUADAL	07-140-1	SAN MIGUEL TEOTONGO SECCION PALMAS GUADALUPE	3	24	23	95.83
07	IZTAPALAPA	07-141	SAN PABLO I	07-141-1	SAN PABLO I	1	3	3	100.00
07	IZTAPALAPA	07-142	SAN PEDRO SIDERAL	07-142-1	SAN PEDRO SIDERAL	1	2	2	100.00
07	IZTAPALAPA	07-143	SANTA ISABEL INDUSTRIAL	07-143-1	SANTA ISABEL INDUSTRIAL	1	3	3	100.00
07	IZTAPALAPA	07-144	SANTA MARIA DEL MONTE	07-144-1	SANTA MARIA DEL MONTE	1	3	3	100.00
07	IZTAPALAPA	07-145	SANTA MARIA TOMATLAN	07-145-1	SANTA MARIA TOMATLAN	1	15	15	100.00
07	IZTAPALAPA	07-146	SANTA MARTHA ACATITLA SUR	07-146-1	SANTA MARTHA ACATITLA SUR	3	22	22	100.00
07	IZTAPALAPA	07-147	SANTIAGO ACAHUALTEPEC 1ª AMP	07-147-1	SANTIAGO ACAHUALTEPEC 1ª AMP	1	10	10	100.00
07	IZTAPALAPA	07-148	SANTIAGO ACAHUALTEPEC 2ª AMP	07-148-1	SANTIAGO ACAHUALTEPEC 2ª AMP	2	20	20	100.00
07	IZTAPALAPA	07-149	SECTOR POPULAR	07-149-1	SECTOR POPULAR	2	20	20	100.00
07	IZTAPALAPA	07-150	SINATEL	07-150-1	SINATEL	1	3	3	100.00
07	IZTAPALAPA	07-151	TENORIOS	07-151-1	TENORIOS	2	16	11	68.75
07	IZTAPALAPA	07-152	TEPALCATES	07-152-1	TEPALCATES	2	22	21	95.45
07	IZTAPALAPA	07-153	TORRES DEL POTRERO	07-153-1	TORRES DEL POTRERO	1	2	2	100.00
07	IZTAPALAPA	07-154	TRIANGULO	07-154-1	TRIANGULO	1	4	4	100.00
07	IZTAPALAPA	07-155	TRIANGULO DE LAS AGUJAS	07-155-1	TRIANGULO DE LAS AGUJAS	1	2	2	100.00
07	IZTAPALAPA	07-156	U H ARTICULO 4TO CONSTITUCIONAL	07-156-1	U H ARTICULO 4TO CONSTITUCIONAL	1	2	2	100.00
07	IZTAPALAPA	07-157	U H CABEZA DE JUAREZ V	07-157-1	U H CABEZA DE JUAREZ V	1	2	2	100.00
07	IZTAPALAPA	07-158	U H CUCHILLAS DEL MORAL	07-158-1	U H CUCHILLAS DEL MORAL	1	2	2	100.00
07	IZTAPALAPA	07-159	U H EJERCITO CONSTITUCIONALISTA S M III	07-159-1	U H EJERCITO CONSTITUCIONALISTA S M III	3	27	23	85.19
07	IZTAPALAPA	07-160	U H EJERCITO DE ORIENTE	07-160-1	U H EJERCITO DE ORIENTE	1	10	10	100.00
07	IZTAPALAPA	07-161	U H EJERCITO DE ORIENTE ZONA PEÑON	07-161-1	U H EJERCITO DE ORIENTE ZONA PEÑON	3	28	28	100.00

ESTADISTICA DE LA ELECCION DE COMITES VECINALES DEL DISTRITO FEDERAL DE 1999

PORCENTAJE DE MESAS RECEPTORAS DE VOTACION INSTALADAS

DEM. TERRITORIAL		UNIDAD TERRITORIAL		COMITE VECINAL		CENTROS DE VOTACION APROB.	MESA RECEPTORA DE VOTACION		
CV	NOMBRE	CLAVE	NOMBRE	CLAVE	NOMBRE		A INSTALAR	INSTALADAS	%
07	IZTAPALAPA	07-162	U H ERMITA ZARAGOZA	07-162-1	U H ERMITA ZARAGOZA	4	32	30	93.75
07	IZTAPALAPA	07-163	U H FRENTE 10	07-163-1	U H FRENTE 10	1	4	4	100.00
07	IZTAPALAPA	07-164	U H FRENTE 6 Y 7	07-164-1	U H FRENTE 6 Y 7	1	9	9	100.00
07	IZTAPALAPA	07-165	U H FRENTE 8	07-165-1	U H FRENTE 8	1	5	5	100.00
07	IZTAPALAPA	07-166	U H FRENTE 9	07-166-1	U H FRENTE 9	1	4	4	100.00
07	IZTAPALAPA	07-167	U H GUELATAO DE JUAREZ I Y II - 3131	07-167-1	U H GUELATAO DE JUAREZ I Y II - 3131	1	11	11	100.00
07	IZTAPALAPA	07-168	U H IGNACIO ZARAGOZA	07-168-1	U H IGNACIO ZARAGOZA	1	7	7	100.00
07	IZTAPALAPA	07-169	U H LA COLMENA	07-169-1	U H LA COLMENA	1	6	6	100.00
07	IZTAPALAPA	07-170	U H LA VALENCIANA	07-170-1	U H LA VALENCIANA	1	2	2	100.00
07	IZTAPALAPA	07-171	U H JONGITUD BARRIOS	07-171-1	U H JONGITUD BARRIOS	1	2	2	100.00
07	IZTAPALAPA	07-172	U H LOS PICOS VI B	07-172-1	U H LOS PICOS VI B	1	4	4	100.00
07	IZTAPALAPA	07-173	U H SAN LORENZO TEZONCO II	07-173-1	U H SAN LORENZO TEZONCO II	1	4	4	100.00
07	IZTAPALAPA	07-174	U H SOLIDARIDAD EL SALADO	07-174-1	U H SOLIDARIDAD EL SALADO	2	16	16	100.00
07	IZTAPALAPA	07-175	U H STA CRUZ MEYEHUALCO	07-175-1	U H STA CRUZ MEYEHUALCO	2	29	29	100.00
07	IZTAPALAPA	07-176	U H TECNICOS Y MANUALES	07-176-1	U H TECNICOS Y MANUALES	1	5	5	100.00
07	IZTAPALAPA	07-177	U H VICENTE GUERRERO			5	59	58	98.31
				07-177-1	U H VICENTE GUERRERO NORTE	1	14	14	100.00
				07-177-2	U H VICENTE GUERRERO SUPER MANZANA 1 Y 2	1	13	13	100.00
				07-177-3	U H VICENTE GUERRERO SUPER MANZANA 5	1	14	14	100.00
				07-177-4	U H VICENTE GUERRERO SUPER MANZANA 6	1	8	8	100.00
				07-177-5	U H VICENTE GUERRERO SUR	1	10	9	90.00
07	IZTAPALAPA	07-178	U H VOCEADORES DE MEXICO	07-178-1	U H VOCEADORES DE MEXICO	1	4	4	100.00
07	IZTAPALAPA	07-179	UNIDAD MODELO	07-179-1	UNIDAD MODELO	1	10	10	100.00
07	IZTAPALAPA	07-180	VALLE DE LUCES	07-180-1	VALLE DE LUCES	2	16	16	100.00
07	IZTAPALAPA	07-181	VALLE DE SAN LORENZO	07-181-1	VALLE DE SAN LORENZO	2	19	19	100.00
07	IZTAPALAPA	07-182	VALLE DEL SUR	07-182-1	VALLE DEL SUR	1	8	6	75.00
07	IZTAPALAPA	07-183	XALPA			4	34	34	100.00
				07-183-1	XALPA NORTE	2	18	18	100.00
				07-183-2	XALPA SUR	2	16	16	100.00
07	IZTAPALAPA	07-184	U.H. USCOVI	07-184-1	U.H. USCOVI	1	4	4	100.00
07	TOTAL DE IZTAPALAPA		180		186	245	1,968	1,887	95.88

ESTADISTICA DE LA ELECCION DE COMITES VECINALES DEL DISTRITO FEDERAL DE 1999

PORCENTAJE DE MESAS RECEPTORAS DE VOTACION INSTALADAS

DEM. TERRITORIAL		UNIDAD TERRITORIAL		COMITE VECINAL		CENTROS DE VOTACION APROB.	MESA RECEPTORA DE VOTACION		
CV	NOMBRE	CLAVE	NOMBRE	CLAVE	NOMBRE		A INSTALAR	INSTALADAS	%
08	LA MAGDALENA CONTRERAS	08-001	AMPLIACION LOMAS DE SAN BERNABE	08-001-1	AMPLIACION LOMAS DE SAN BERNABE	1	4	4	100.00
08	LA MAGDALENA CONTRERAS	08-002	AMPLIACION POTRERILLO	08-002-1	AMPLIACION POTRERILLO	1	2	2	100.00
08	LA MAGDALENA CONTRERAS	08-003	ATACASCO	08-003-1	ATACASCO	1	4	4	100.00
08	LA MAGDALENA CONTRERAS	08-004	BARRANCA SECA	08-004-1	BARRANCA SECA	2	4	4	100.00
08	LA MAGDALENA CONTRERAS	08-005	BARROS SIERRA	08-005-1	BARROS SIERRA	1	7	7	100.00
08	LA MAGDALENA CONTRERAS	08-006	CERRO DEL JUDIO	08-006-1	CERRO DEL JUDIO	1	1	1	100.00
08	LA MAGDALENA CONTRERAS	08-007	CUAUHTEMOC	08-007-1	CUAUHTEMOC	2	9	9	100.00
08	LA MAGDALENA CONTRERAS	08-008	EL ERMITAÑO	08-008-1	EL ERMITAÑO	1	2	2	100.00
08	LA MAGDALENA CONTRERAS	08-009	EL OCOTAL	08-009-1	EL OCOTAL	2	6	6	100.00
08	LA MAGDALENA CONTRERAS	08-010	EL ROSAL	08-010-1	EL ROSAL	1	8	8	100.00
08	LA MAGDALENA CONTRERAS	08-011	EL TANQUE	08-011-1	EL TANQUE	1	12	12	100.00
08	LA MAGDALENA CONTRERAS	08-012	EL TORO	08-012-1	EL TORO	2	8	8	100.00
08	LA MAGDALENA CONTRERAS	08-013	GUADALUPE	08-013-1	GUADALUPE	2	4	4	100.00
				08-013-2	PEDREGAL II	1	2	2	100.00
				08-013-3	SANTA TERESA	1	2	2	100.00
08	LA MAGDALENA CONTRERAS	08-014	HEROES DE PADIERNA	08-014-1	HEROES DE PADIERNA	2	7	7	100.00
08	LA MAGDALENA CONTRERAS	08-015	HUAYATLA	08-015-1	HUAYATLA	1	6	6	100.00
08	LA MAGDALENA CONTRERAS	08-016	I BATAN NORTE	08-016-1	U.H. IMSS INDEPENDENCIA	3	17	17	100.00
08	LA MAGDALENA CONTRERAS	08-017	LA CARBONERA	08-017-1	LA CARBONERA	1	2	2	100.00
08	LA MAGDALENA CONTRERAS	08-018	LA CONCEPCION	08-018-1	BARRIO LAS CALLES	3	7	7	100.00
				08-018-2	LA CONCEPCION	1	1	1	100.00
08	LA MAGDALENA CONTRERAS	08-019	LA CRUZ	08-019-1	LA CRUZ	2	6	6	100.00
08	LA MAGDALENA CONTRERAS	08-020	LA MALINCHE	08-020-1	LA MALINCHE	3	16	16	100.00
08	LA MAGDALENA CONTRERAS	08-021	LAS CRUCES	08-021-1	LAS CRUCES	3	9	9	100.00
08	LA MAGDALENA CONTRERAS	08-022	LAS HUERTAS	08-022-1	LAS HUERTAS	1	2	2	100.00
08	LA MAGDALENA CONTRERAS	08-023	LAS PALMAS	08-023-1	LAS PALMAS	2	5	5	100.00
08	LA MAGDALENA CONTRERAS	08-025	LOMAS DE LA ERA	08-025-1	LOMAS DE SAN BERNABE	2	10	10	100.00
08	LA MAGDALENA CONTRERAS	08-026	LOMAS DE SAN BERNABE	08-026-1	LOMAS QUEBRADAS	3	6	6	100.00
08	LA MAGDALENA CONTRERAS	08-027	LOMAS QUEBRADAS	08-027-1	LOS PADRES	3	10	10	100.00
08	LA MAGDALENA CONTRERAS	08-028	LOS PADRES	08-028-1	PARAJE SUBESTACION	3	7	7	100.00
08	LA MAGDALENA CONTRERAS	08-029	PARAJE SUBESTACION	08-029-1	POTRERILLO	2	5	5	100.00
08	LA MAGDALENA CONTRERAS	08-030	POTRERILLO	08-030-1	PUEBLO LA MAGDALENA CONTRERAS	3	7	7	100.00
08	LA MAGDALENA CONTRERAS	08-031	PUEBLO LA MAGDALENA CONTRERAS	08-031-1	PUEBLO NUEVO ALTO	1	4	4	100.00
08	LA MAGDALENA CONTRERAS	08-032	PUEBLO NUEVO ALTO	08-032-1	PUEBLO NUEVO BAJO	1	4	4	100.00
08	LA MAGDALENA CONTRERAS	08-033	PUEBLO NUEVO BAJO	08-033-1	PUEBLO SAN BERNABE OCOTEPEC	2	11	11	100.00
08	LA MAGDALENA CONTRERAS	08-034	PUEBLO SAN BERNABE OCOTEPEC	08-034-1	PUEBLO SAN NICOLAS TOTOLAPAN	2	9	9	100.00
08	LA MAGDALENA CONTRERAS	08-035	PUEBLO SAN NICOLAS TOTOLAPAN	08-035-1	SAN FRANCISCO	3	10	10	100.00
08	LA MAGDALENA CONTRERAS	08-036	SAN FRANCISCO	08-036-1	SAN JERONIMO ACULCO	2	10	10	100.00
08	LA MAGDALENA CONTRERAS	08-037	SAN JERONIMO ACULCO	08-037-1	SAN JERONIMO LIDICE	2	23	23	100.00
08	LA MAGDALENA CONTRERAS	08-038	SAN JERONIMO LIDICE	08-038-1	TIERRA UNIDA	1	2	2	100.00
08	LA MAGDALENA CONTRERAS	08-039	TIERRA UNIDA	08-039-1	SAN BARTOLO AMEYALCO	3	8	8	100.00
08	TOTAL DE LA MAGDALENA CONTRERAS		38			72	274	274	100.00

ESTADISTICA DE LA ELECCION DE COMITES VECINALES DEL DISTRITO FEDERAL DE 1999

PORCENTAJE DE MESAS RECEPTORAS DE VOTACION INSTALADAS

DEM. TERRITORIAL		UNIDAD TERRITORIAL		COMITE VECINAL		CENTROS DE VOTACION APROB.	MESA RECEPTORA DE VOTACION		
CV	NOMBRE	CLAVE	NOMBRE	CLAVE	NOMBRE		A INSTALAR	INSTALADAS	%
09	MILPA ALTA	09-001	PUEBLO SN FCO. TECOXPA	09-001-1	SAN FCO. TECOXPA	1	2	2	100.00
09	MILPA ALTA	09-002	SAN ANTONIO TECOMITL	09-002-1	SAN ANTONIO TECOMITL	2	18	18	100.00
09	MILPA ALTA	09-003	SAN BARTOLOME XICOMULCO	09-003-1	SAN BARTOLOME XICOMULCO	1	4	4	100.00
09	MILPA ALTA	09-004	SAN LORENZO TLACOYUCAN	09-004-1	SAN LORENZO TLACOYUCAN	1	4	4	100.00
09	MILPA ALTA	09-005	SAN PABLO OZTOTEPEC - TLALPAC	09-005-1	SAN PABLO OZTOTEPEC - TLALPAC	2	12	12	100.00
09	MILPA ALTA	09-006	SAN PEDRO ATOCPAN	09-006-1	SAN PEDRO ATOCPAN	1	10	10	100.00
09	MILPA ALTA	09-007	SAN SALVADOR CUAUHTENCO	09-007-1	SAN SALVADOR CUAUHTENCO	1	8	8	100.00
09	MILPA ALTA	09-008	SANTA ANA TLACOTENCO	09-008-1	SANTA ANA TLACOTENCO	1	10	10	100.00
09	MILPA ALTA	09-009	TEPENAHUAC - MIACATLAN			3	6	6	100.00
				09-009-1	SAN AGUSTIN OHTENCO	1	2	2	100.00
				09-009-2	SAN JERONIMO MIACATLAN	1	2	2	100.00
				09-009-3	SAN JUAN TEPENAHUAC	1	2	2	100.00
09	MILPA ALTA	09-010	VILLA MILPA ALTA CENTRO	09-010-1	VILLA MILPA ALTA	2	20	20	100.00
09	TOTAL DE MILPA ALTA		10		12	15	94	94	100.00

ESTADISTICA DE LA ELECCION DE COMITES VECINALES DEL DISTRITO FEDERAL DE 1999

PORCENTAJE DE MESAS RECEPTORAS DE VOTACION INSTALADAS

DEM. TERRITORIAL		UNIDAD TERRITORIAL		COMITE VECINAL		CENTROS DE VOTACION APROB.	MESA RECEPTORA DE VOTACION		
CV	NOMBRE	CLAVE	NOMBRE	CLAVE	NOMBRE		A INSTALAR	INSTALADAS	%
03	COYOACAN	03-001	ADOLFO RUIZ CORTINEZ	03-001-1	ADOLFO RUIZ CORTINEZ	2	20	20	100.00
03	COYOACAN	03-002	AJUSCO			4	36	36	100.00
				03-002-1	AJUSCO NORTE	2	22	22	100.00
				03-002-2	AJUSCO SUR	2	14	14	100.00
03	COYOACAN	03-003	ALIANZA POPULAR REVOLUCIONARIA			3	22	22	100.00
				03-003-1	ALIANZA POPULAR REVOLUCIONARIA NORTE	1	2	2	100.00
				03-003-2	ALIANZA POPULAR REVOLUCIONARIA ORIENTE	1	10	10	100.00
				03-003-3	ALIANZA POPULAR REVOLUCIONARIA PONIENTE	1	10	10	100.00
03	COYOACAN	03-004	AMP. INSURGENTES CUICUILCO	03-004-1	AMP. INSURGENTES CUICUILCO	1	2	2	100.00
03	COYOACAN	03-005	ATLANTIDA	03-005-1	ATLANTIDA	1	2	2	100.00
03	COYOACAN	03-006	AVANTE	03-006-1	AVANTE	1	15	15	100.00
03	COYOACAN	03-007	BARRIO LA CONCEPCION	03-007-1	BARRIO LA CONCEPCION	1	4	4	100.00
03	COYOACAN	03-008	BARRIO NIÑO DE JESUS	03-008-1	BARRIO NIÑO DE JESUS	2	3	3	100.00
03	COYOACAN	03-009	BARRIO OXTOPULCO UNIVERSIDAD	03-009-1	BARRIO OXTOPULCO UNIVERSIDAD	1	4	4	100.00
03	COYOACAN	03-010	BARRIO SAN JUAN _ MAGDALENA CULHUACAN			1	12	12	100.00
				03-010-1	BARRIO MAGDALENA CULHUACAN	1	12	12	100.00
				03-010-2	U H TORRES COYOACAN				
03	COYOACAN	03-011	BARRIO SAN LUCAS	03-011-1	BARRIO SAN LUCAS	1	7	7	100.00
03	COYOACAN	03-012	BARRIO SANTA ANITA _ SAN FRANCISCO	03-012-1	SAN FRANCISCO CULHUACAN	2	15	15	100.00
03	COYOACAN	03-013	C.H. COPILCO UNIVERSIDAD FOV.	03-013-1	C.H. COPILCO UNIVERSIDAD FOV.	1	5	5	100.00
03	COYOACAN	03-014	CAMPESTRE CHURUBUSCO	03-014-1	CAMPESTRE CHURUBUSCO	2	16	16	100.00
03	COYOACAN	03-015	CAMPESTRE COYOACAN	03-015-1	CAMPESTRE COYOACAN	1	2	2	100.00
03	COYOACAN	03-016	CANAL NACIONAL _ LA VIRGEN	03-016-1	U H CANAL NACIONAL - LA VIRGEN	1	4	4	100.00
03	COYOACAN	03-017	CANTIL DEL PEDREGAL _ MEDIA LUNA _ TLALMEYA			2	4	4	100.00
				03-017-1	BOSQUES DE TETLAMEYA	1	2	2	100.00
				03-017-2	CANTIL DEL PEDREGAL - MEDIA LUNA	1	2	2	100.00
03	COYOACAN	03-018	CARMEN SERDAN	03-018-1	CARMEN SERDAN	2	10	10	100.00
03	COYOACAN	03-019	CD. JARDIN	03-019-1	CD. JARDIN	1	6	6	100.00
03	COYOACAN	03-020	CHURUBUSCO COUNTRY CLUB	03-020-1	CHURUBUSCO COUNTRY CLUB	1	5	5	100.00
03	COYOACAN	03-021	COND ALTILLO UNIVERSIDAD	03-021-1	COND ALTILLO UNIVERSIDAD	1	3	3	100.00
03	COYOACAN	03-022	COND. PARA EMPLEADOS FEDERALES	03-022-1	COND. PARA EMPLEADOS FEDERALES	1	1	1	100.00
03	COYOACAN	03-023	CONJUNTO RES INS SAN ANGEL	03-023-1	CONJUNTO RES INS SAN ANGEL				
03	COYOACAN	03-024	COPILCO EL ALTO	03-024-1	COPILCO EL ALTO	2	8	8	100.00
03	COYOACAN	03-025	COPILCO UNIVERSIDAD	03-025-1	COPILCO UNIVERSIDAD	1	2	2	100.00
03	COYOACAN	03-026	DEL CARMEN _ VIVEROS DE COYOACAN	03-026-1	DEL CARMEN - VIVEROS DE COYOACAN	3	16	16	100.00
03	COYOACAN	03-027	E. ZAPATA	03-027-1	E. ZAPATA	1	3	3	100.00
03	COYOACAN	03-028	EDUCACION	03-028-1	EDUCACION	2	14	14	100.00
03	COYOACAN	03-029	EJIDO DE SAN FCO. CULHUACAN	03-029-1	EJIDO DE SAN FCO. CULHUACAN	1	8	8	100.00
03	COYOACAN	03-030	EL CARACOL	03-030-1	EL CARACOL	1	3	3	100.00
03	COYOACAN	03-031	EL CENTINELA	03-031-1	EL CENTINELA	1	4	4	100.00
03	COYOACAN	03-032	EL MIRADOR	03-032-1	EL MIRADOR	1	2	2	100.00
03	COYOACAN	03-033	EL PARQUE COYOACAN	03-033-1	EL PARQUE COYOACAN	1	2	2	100.00
03	COYOACAN	03-034	EL RELOJ	03-034-1	EL RELOJ	1	3	3	100.00
03	COYOACAN	03-035	EL ROSARIO	03-035-1	EL ROSARIO	1	1	1	100.00
03	COYOACAN	03-036	EL ROSEDAL	03-036-1	EL ROSEDAL	1	3	3	100.00
03	COYOACAN	03-037	ESPARTACO	03-037-1	ESPARTACO	1	3	3	100.00
03	COYOACAN	03-038	EX EJIDO DE STA. URSULA COAPA	03-038-1	LOS GIRASOLES III (EX-EJIDO DE SANTA URSULA COAPA)	1	6	4	66.67
03	COYOACAN	03-039	FCTO. M. ROMERO DE TERREROS	03-039-1	FCTO. M. ROMERO DE TERREROS	1	2	2	100.00
03	COYOACAN	03-040	HACIENDA DE COYOACAN	03-040-1	HACIENDA DE COYOACAN	1	4	4	100.00
03	COYOACAN	03-041	HERMOSILLO	03-041-1	HERMOSILLO	1	3	3	100.00
03	COYOACAN	03-042	INSURGENTES CUICUILCO	03-042-1	INSURGENTES CUICUILCO	1	3	3	100.00

ESTADISTICA DE LA ELECCION DE COMITES VECINALES DEL DISTRITO FEDERAL DE 1999

PORCENTAJE DE MESAS RECEPTORAS DE VOTACION INSTALADAS

CV	DEM. TERRITORIAL		UNIDAD TERRITORIAL		COMITE VECINAL		CENTROS DE VOTACION APROB.	MESA RECEPTORA DE VOTACION		
	NOMBRE	CLAVE	NOMBRE	CLAVE	NOMBRE	NOMBRE		A INSTALAR	INSTALADAS	%
03	COYOACAN	03-043	JARDINES DE COYOACAN				2	6	6	100.00
				03-043-1	LAS CABAÑAS		1	3	3	100.00
				03-043-2	JARDINES DE COYOACAN		1	3	3	100.00
03	COYOACAN	03-044	JARDINES PEDREGAL DE SAN ANGEL	03-044-1	JARDINES PEDREGAL DE SAN ANGEL		1	2	2	100.00
03	COYOACAN	03-045	JOYAS DEL PEDREGAL	03-045-1	JOYAS DEL PEDREGAL		1	2	2	100.00
03	COYOACAN	03-046	LA CANDELARIA	03-046-1	LA CANDELARIA		2	15	15	100.00
03	COYOACAN	03-047	LAS CAMPANAS	03-047-1	LAS CAMPANAS					
03	COYOACAN	03-048	LOS CEDROS	03-048-1	LOS CEDROS		1	3	3	100.00
03	COYOACAN	03-049	LOS CIPRESSES	03-049-1	LOS CIPRESSES		1	3	3	100.00
03	COYOACAN	03-050	LOS GIRASOLES	03-050-1	LOS GIRASOLES I Y II (EX EJIDO DE STA. URSULA COAPA)		1	4	3	75.00
03	COYOACAN	03-051	LOS OLIVOS	03-051-1	LOS OLIVOS					
03	COYOACAN	03-052	LOS ROBLES_MODULO SOCIAL_FOVISSSTE LOS OLI	03-052-1	LOS ROBLES - MODULO SOCIAL- FOVISSSTE LOS OLIVOS		1	5	5	100.00
03	COYOACAN	03-053	MODULO SOCIAL IMAN	03-053-1	MODULO SOCIAL IMAN		1	2	2	100.00
03	COYOACAN	03-054	MONTE DE PIEDAD	03-054-1	MONTE DE PIEDAD		1	2	2	100.00
03	COYOACAN	03-055	NVA. ORDAZ	03-055-1	NVA. ORDAZ		1	4	4	100.00
03	COYOACAN	03-056	PARQUE SAN ANDRES	03-056-1	PARQUE SAN ANDRES		1	8	8	100.00
03	COYOACAN	03-057	PASEOS DE TAXQUEÑA	03-057-1	PASEOS DE TAXQUEÑA		2	17	17	100.00
03	COYOACAN	03-058	PEDREGAL DE MONSERRAT	03-058-1	PEDREGAL DE MONSERRAT		1	6	6	100.00
03	COYOACAN	03-059	PEDREGAL DE STO. DOMINGO				10	110	108	98.18
				03-059-1	PEDREGAL DE STO. DOMINGO CENTRO		4	45	45	100.00
				03-059-2	PEDREGAL DE STO. DOMINGO NORTE		3	31	31	100.00
				03-059-3	PEDREGAL DE STO. DOMINGO SUR		3	34	32	94.12
03	COYOACAN	03-060	PEDREGAL DEL MAUREL _ RINCONADA LAS PLAYAS	03-060-1	PEDREGAL DEL MAUREL - RINCONADA LAS PLAYAS		1	8	8	100.00
03	COYOACAN	03-061	PEDREGAL STA. URSULA COAPA	03-061-1	PEDREGAL STA. URSULA COAPA		5	50	49	98.00
03	COYOACAN	03-062	PETROLERA TAXQUEÑA	03-062-1	PETROLERA TAXQUEÑA		1	2	2	100.00
03	COYOACAN	03-063	PRADO CHURUBUSCO				3	17	17	100.00
				03-063-1	PRADO CHURUBUSCO		2	16	16	100.00
				03-063-2	U. H. ERMITA CHURUBUSCO		1	1	1	100.00
03	COYOACAN	03-064	PRADOS DE COYOACAN	03-064-1	PRADOS DE COYOACAN		1	2	2	100.00
03	COYOACAN	03-065	PRADOS DE COYOACAN NTE.	03-065-1	PRADOS DE COYOACAN NTE.		1	3	3	100.00
03	COYOACAN	03-066	PRESIDENTES EJIDALES	03-066-1	PRESIDENTES EJIDALES		1	4	4	100.00
03	COYOACAN	03-067	PUEBLO DE LOS REYES	03-067-1	PUEBLO DE LOS REYES		2	15	15	100.00
03	COYOACAN	03-068	PUEBLO SANTA URSULA COAPA	03-068-1	PUEBLO SANTA URSULA COAPA		2	15	15	100.00
03	COYOACAN	03-069	RESIDENCIAL CAFETALES	03-069-1	RESIDENCIAL CAFETALES		1	6	6	100.00
03	COYOACAN	03-070	RESIDENCIAL COPILCO	03-070-1	RESIDENCIAL COPILCO		1	2	2	100.00
03	COYOACAN	03-071	RESIDENCIAL TAXQUEÑA _ U. H. TAXQUEÑA	03-071-1	RESIDENCIAL TAXQUEÑA - U. H. TAXQUEÑA		1	4	4	100.00
03	COYOACAN	03-072	RINCONADAS	03-072-1	RINCONADAS		1	10	10	100.00
03	COYOACAN	03-073	ROMERO DE TERREROS	03-073-1	ROMERO DE TERREROS		1	8	8	100.00
03	COYOACAN	03-074	SAN DIEGO CHURUBUSCO	03-074-1	SAN DIEGO CHURUBUSCO		1	2	2	100.00
03	COYOACAN	03-075	SAN FRANCISCO	03-075-1	SAN FRANCISCO		3	10	10	100.00
03	COYOACAN	03-076	SAN MATEO	03-076-1	SAN MATEO		1	6	6	100.00
03	COYOACAN	03-077	SAN PABLO TEPETLAPA	03-077-1	SAN PABLO TEPETLAPA		1	9	9	100.00
03	COYOACAN	03-078	SANTA CATARINA	03-078-1	SANTA CATARINA		1	7	7	100.00
03	COYOACAN	03-079	STA CECILIA	03-079-1	STA CECILIA		2	5	5	100.00
03	COYOACAN	03-080	STA URSULA COAPA	03-080-1	STA URSULA COAPA (EL HUESO INFONAVIT U.H.)					
03	COYOACAN	03-082	U H ACASULCO	03-082-1	U H ACASULCO		1	1	1	100.00
03	COYOACAN	03-083	U. H. C.T.M. INF. CULHUACAN SECC. 5				3	17	17	100.00
				03-083-1	C.T.M. INF. CULHUACAN CTM V		2	13	13	100.00
				03-083-2	C.T.M. INF. CULHUACAN ZONA I Y ZONA II		1	4	4	100.00

ESTADISTICA DE LA ELECCION DE COMITES VECINALES DEL DISTRITO FEDERAL DE 1999

PORCENTAJE DE MESAS RECEPTORAS DE VOTACION INSTALADAS

CV	DEM. TERRITORIAL	UNIDAD TERRITORIAL		COMITE VECINAL		CENTROS DE VOTACION APROB.	MESA RECEPTORA DE VOTACION		
		NOMBRE	CLAVE	NOMBRE	CLAVE		A INSTALAR	INSTALADAS	%
03	COYOACAN	03-084	U. H. C.T.M. INF. CULHUACAN SECC. 6			6	30	30	100.00
				03-084-1	C.T.M.-CULHUACAN PRESIDENTES EJIDALES II	1	2	2	100.00
				03-084-2	C.T.M.-CULHUACAN SECC. 6	2	12	12	100.00
				03-084-3	C.T.M.-CULHUACAN ZONA III	1	3	3	100.00
				03-084-4	C.T.M.-CULHUACAN ZONA VI	1	2	2	100.00
				03-084-5	C.T.M.-CULHUACAN ZONAS 16, 18 Y 19	1	11	11	100.00
03	COYOACAN	03-085	U. H. C.T.M. INF. CULHUACAN SECC. 7	03-085-1	U. H. C.T.M. INF. CULHUACAN SECC. 7	1	10	10	100.00
03	COYOACAN	03-086	U. H. CTM CULHUACAN SECCION IX	03-086-1	U. H. CTM CULHUACAN SECCION IX	2	17	17	100.00
03	COYOACAN	03-087	U. H. CTM CULHUACAN SECCION VIII	03-087-1	U. H. CTM CULHUACAN SECCION VIII	1	12	12	100.00
03	COYOACAN	03-088	U. H. CTM CULHUACAN ZONA VIII A	03-088-1	U. H. CTM CULHUACAN ZONA VIII A	1	6	6	100.00
03	COYOACAN	03-089	U. H. CTM CULHUACAN ZONA X	03-089-1	U. H. CTM CULHUACAN ZONA X	1	8	8	100.00
03	COYOACAN	03-090	U. H. INTEGR. LATINOAMERICANA	03-090-1	U. H. INTEGR. LATINOAMERICANA	1	6	6	100.00
03	COYOACAN	03-091	U. H. PILOTO CULHUACAN	03-091-1	U. H. PILOTO CULHUACAN	1	5	5	100.00
03	COYOACAN	03-092	U. H. SANTA MARTHA DEL SUR	03-092-1	U. H. SANTA MARTHA DEL SUR -QUETZALCOATL	1	3	3	100.00
03	COYOACAN	03-093	U. H. STUNAM	03-093-1	U. H. STUNAM CULHUACAN	1	4	4	100.00
03	COYOACAN	03-094	UNIDAD E. ZAPATA	03-094-1	UNIDAD E. ZAPATA	1	8	8	100.00
03	COYOACAN	03-095	UNIDAD OLIMPICA	03-095-1	UNIDAD OLIMPICA	1	2	2	100.00
03	COYOACAN	03-096	UNIDAD ROSEDAL	03-096-1	UNIDAD ROSEDAL	1	3	3	100.00
03	COYOACAN	03-097	VIEJO EJIDO DE SANTA URSULA COAPA	03-097-1	VIEJO EJIDO DE SANTA URSULA COAPA	1	9	9	100.00
03	COYOACAN	03-098	VILLA COYOACAN	03-098-1	VILLA COYOACAN	1	3	0	0.00
03	COYOACAN	03-099	VILLA PANAMERICANA	03-099-1	VILLA PANAMERICANA	1	11	11	100.00
03	COYOACAN	03-100	VILLA QUIETUD	03-100-1	VILLA QUIETUD	1	3	3	100.00
03	COYOACAN	03-101	VISTAS DEL MAUREL	03-101-1	VISTAS DEL MAUREL	1	3	3	100.00
03	COYOACAN	03-102	XOTEPINGO	03-102-1	XOTEPINGO	1	1	1	100.00
03	COYOACAN	03-103	U.H. TLALPAN	03-103-1	U. H. TLALPAN	1	2	2	100.00
03	TOTAL DE COYOACAN		102		116	144	826	817	98.91

ESTADISTICA DE LA ELECCION DE COMITES VECINALES DEL DISTRITO FEDERAL DE 1999

PORCENTAJE DE MESAS RECEPTORAS DE VOTACION INSTALADAS

DEM. TERRITORIAL	UNIDAD TERRITORIAL		COMITE VECINAL		CENTROS DE VOTACION APROB.	MESA RECEPTORA DE VOTACION			
	CV	NOMBRE	CLAVE	NOMBRE		CLAVE	NOMBRE	A INSTALAR	INSTALADAS
04	CUAJIMALPA DE MORELOS	04-001	ADOLFO LOPEZ MATEOS	04-001-1	ADOLFO LOPEZ MATEOS	1	6	6	100.00
04	CUAJIMALPA DE MORELOS	04-002	AHUATENCO	04-002-1	AHUATENCO	1	2	2	100.00
04	CUAJIMALPA DE MORELOS	04-003	AMADO NERVO	04-003-1	AMADO NERVO	1	4	4	100.00
04	CUAJIMALPA DE MORELOS	04-004	BOSQUE DE LAS LOMAS	04-004-1	BOSQUE DE LAS LOMAS	1	4	4	100.00
04	CUAJIMALPA DE MORELOS	04-005	CANDELARIA	04-005-1	CANDELARIA	1	2	2	100.00
04	CUAJIMALPA DE MORELOS	04-006	COLORINES	04-006-1	COLORINES	1	2	2	100.00
04	CUAJIMALPA DE MORELOS	04-007	CONJUNTO HABITACIONAL ANTIGUA TERRUM	04-007-1	CONJUNTO HABITACIONAL ANTIGUA TERRUM	1	1	1	100.00
04	CUAJIMALPA DE MORELOS	04-008	CONTADERO	04-008-1	CONTADERO	1	6	6	100.00
04	CUAJIMALPA DE MORELOS	04-009	CONTADERO LA VENTA	04-009-1	CONTADERO LA VENTA	1	2	2	100.00
04	CUAJIMALPA DE MORELOS	04-010	CRUZ BLANCA	04-010-1	CRUZ BLANCA	1	1	1	100.00
04	CUAJIMALPA DE MORELOS	04-011	CUAJIMALPA	04-011-1	CUAJIMALPA	1	12	12	100.00
04	CUAJIMALPA DE MORELOS	04-012	EL EBANO	04-012-1	EL EBANO	1	3	3	100.00
04	CUAJIMALPA DE MORELOS	04-013	EL MOLINITO - EL YAQUI	04-013-1	EL MOLINITO - EL YAQUI	1	2	2	100.00
04	CUAJIMALPA DE MORELOS	04-014	EL MOLINO	04-014-1	EL MOLINO	1	2	2	100.00
04	CUAJIMALPA DE MORELOS	04-015	EL PUENTE	04-015-1	EL PUENTE	1	2	2	100.00
04	CUAJIMALPA DE MORELOS	04-016	HUIZACHITO	04-016-1	HUIZACHITO	1	2	2	100.00
04	CUAJIMALPA DE MORELOS	04-017	LA NAVIDAD	04-017-1	LA NAVIDAD	2	15	15	100.00
04	CUAJIMALPA DE MORELOS	04-018	LA PILA	04-018-1	LA PILA	1	2	2	100.00
04	CUAJIMALPA DE MORELOS	04-019	LAS LAJAS	04-019-1	LAS LAJAS	1	2	2	100.00
04	CUAJIMALPA DE MORELOS	04-020	LAS MAROMAS	04-020-1	LAS MAROMAS	1	3	3	100.00
04	CUAJIMALPA DE MORELOS	04-021	LOMA DEL OCOTE	04-021-1	LOMA DEL OCOTE	1	2	2	100.00
04	CUAJIMALPA DE MORELOS	04-022	LOMA DEL PADRE	04-022-1	LOMA DEL PADRE	1	5	5	100.00
04	CUAJIMALPA DE MORELOS	04-023	LOMAS DE MEMETLA	04-023-1	LOMAS DE MEMETLA	1	2	2	100.00
04	CUAJIMALPA DE MORELOS	04-024	LOMAS DE SAN PEDRO	04-024-1	LOMAS DE SAN PEDRO	1	2	2	100.00
04	CUAJIMALPA DE MORELOS	04-025	LOMAS DE VISTA HERMOSA	04-025-1	LOMAS DE VISTA HERMOSA	1	4	4	100.00
04	CUAJIMALPA DE MORELOS	04-026	LOMAS DEL CHAMIZAL	04-026-1	LOMAS DEL CHAMIZAL	1	5	5	100.00
04	CUAJIMALPA DE MORELOS	04-027	MEMETLA AMPLIACION MEMETLA	04-027-1	MEMETLA AMPLIACION MEMETLA	1	2	2	100.00
04	CUAJIMALPA DE MORELOS	04-028	PALO ALTO	04-028-1	PALO ALTO	1	4	4	100.00
04	CUAJIMALPA DE MORELOS	04-029	SAN JOSE DE LOS CEDROS	04-029-1	SAN JOSE DE LOS CEDROS	2	14	14	100.00
04	CUAJIMALPA DE MORELOS	04-030	SAN LORENZO ACOPIILCO	04-030-1	SAN LORENZO ACOPIILCO	1	6	6	100.00
04	CUAJIMALPA DE MORELOS	04-031	SAN MATEO TLALTENANGO	04-031-1	SAN MATEO TLALTENANGO	2	13	13	100.00
04	CUAJIMALPA DE MORELOS	04-032	SAN PABLO CHIMALPA	04-032-1	SAN PABLO CHIMALPA	1	8	8	100.00
04	CUAJIMALPA DE MORELOS	04-033	SAN PEDRO	04-033-1	SAN PEDRO	1	2	2	100.00
04	CUAJIMALPA DE MORELOS	04-034	TEPETONCO	04-034-1	TEPETONCO	1	3	3	100.00
04	CUAJIMALPA DE MORELOS	04-035	TIANGUILLO	04-035-1	TIANGUILLO	1	2	2	100.00
04	CUAJIMALPA DE MORELOS	04-036	ZENTLAPATL	04-036-1	ZENTLAPATL	1	4	4	100.00
04	TOTAL DE CUAJIMALPA DE MORELOS		36		36	39	153	153	100.00

ESTADISTICA DE LA ELECCION DE COMITES VECINALES DEL DISTRITO FEDERAL DE 1999

PORCENTAJE DE MESAS RECEPTORAS DE VOTACION INSTALADAS

CV	DEM. TERRITORIAL NOMBRE	UNIDAD TERRITORIAL CLAVE NOMBRE	COMITE VECINAL CLAVE NOMBRE	CENTROS DE VOTACION APROB.	MESA RECEPTORA DE VOTACION		
					A INSTALAR	INSTALADAS	%
05	GUSTAVO A. MADERO	05-001 2A SEC DE SAN JUAN IXHUATEPEC	05-001-1 2A SEC DE SAN JUAN IXHUATEPEC	1	1	1	100.00
05	GUSTAVO A. MADERO	05-002 6 DE JUNIO-VISTA HERMOSA	05-002-1 6 DE JUNIO-VISTA HERMOSA	1	3	3	100.00
05	GUSTAVO A. MADERO	05-003 7 DE NOVIEMBRE	05-003-1 7 DE NOVIEMBRE	1	2	2	100.00
05	GUSTAVO A. MADERO	05-004 15 DE AGOSTO	05-004-1 15 DE AGOSTO	1	4	4	100.00
05	GUSTAVO A. MADERO	05-005 25 DE JULIO	05-005-1 25 DE JULIO	1	6	6	100.00
05	GUSTAVO A. MADERO	05-006 AHUEHUETES	05-006-1 AHUEHUETES	1	2	2	100.00
05	GUSTAVO A. MADERO	05-007 AMPLIACION ARBOLEDAS DE CUAUTEPEC	05-007-1 AMPLIACION ARBOLEDAS DE CUAUTEPEC	1	2	2	100.00
05	GUSTAVO A. MADERO	05-008 AMPLIACION BENITO JUAREZ	05-008-1 AMPLIACION BENITO JUAREZ	1	2	2	100.00
05	GUSTAVO A. MADERO	05-009 AMPLIACION CASAS ALEMAN		4	39	31	79.49
			05-009-1 AMPLIACION CASAS ALEMAN ORIENTE	2	21	20	95.24
			05-009-2 AMPLIACION CASAS ALEMAN PONIENTE	2	18	11	61.11
05	GUSTAVO A. MADERO	05-010 AMPLIACION EMILIANO ZAPATA	05-010-1 AMPLIACION EMILIANO ZAPATA	1	2	2	100.00
05	GUSTAVO A. MADERO	05-011 AMPLIACION GUADALUPE PROLETARIA	05-011-1 AMPLIACION GUADALUPE PROLETARIA	1	2	2	100.00
05	GUSTAVO A. MADERO	05-012 AMPLIACION MARTIRES DE RIO BLANCO	05-012-1 AMPLIACION MARTIRES DE RIO BLANCO	1	6	6	100.00
05	GUSTAVO A. MADERO	05-013 AMPLIACION PROGRESO NACIONAL	05-013-1 AMPLIACION PROGRESO NACIONAL	1	9	8	88.89
05	GUSTAVO A. MADERO	05-014 AMPLIACION PROVIDENCIA	05-014-1 AMPLIACION PROVIDENCIA	1	12	12	100.00
05	GUSTAVO A. MADERO	05-015 AMPLIACION SAN JUAN DE ARAGON	05-015-1 AMPLIACION SAN JUAN DE ARAGON	1	1	1	100.00
05	GUSTAVO A. MADERO	05-016 ARAGON INGUARAN	05-016-1 ARAGON INGUARAN	1	8	8	100.00
05	GUSTAVO A. MADERO	05-017 ARAGON LA VILLA	05-017-1 ARAGON LA VILLA	1	10	10	100.00
05	GUSTAVO A. MADERO	05-018 ARBOLEDA DE CUAUTEPEC EL ALTO	05-018-1 ARBOLEDA DE CUAUTEPEC EL ALTO	1	7	7	100.00
05	GUSTAVO A. MADERO	05-019 ARBOLILLO	05-019-1 ARBOLILLO	1	6	6	100.00
05	GUSTAVO A. MADERO	05-020 ATZACOALCO	05-020-1 ATZACOALCO	1	8	6	75.00
05	GUSTAVO A. MADERO	05-021 AVILA CAMACHO-CAPUTITLAN-TLACAMACA	05-021-1 AVILA CAMACHO - CAPUTITLAN - TLACAMACA	1	9	9	100.00
05	GUSTAVO A. MADERO	05-022 BARRIO LA PURISIMA TICOMAN	05-022-1 BARRIO LA PURISIMA TICOMAN	1	5	5	100.00
05	GUSTAVO A. MADERO	05-023 BARRIO ROSAS DEL TEPEYAC	05-023-1 BARRIO ROSAS DEL TEPEYAC	1	4	2	50.00
05	GUSTAVO A. MADERO	05-024 BELISARIO DOMINGUEZ	05-024-1 BELISARIO DOMINGUEZ	1	6	6	100.00
05	GUSTAVO A. MADERO	05-025 BENITO JUAREZ	05-025-1 BENITO JUAREZ	1	8	8	100.00
05	GUSTAVO A. MADERO	05-026 BONDOJITO	05-026-1 BONDOJITO	1	2	2	100.00
05	GUSTAVO A. MADERO	05-027 CAMPESTRE ARAGON		5	49	41	83.67
			05-027-1 CAMPESTRE ARAGON	3	34	26	76.47
			05-027-2 U. H. HUITZNAHUA	1	5	5	100.00
			05-027-3 U. H. LA ESMERALDA	1	10	10	100.00
05	GUSTAVO A. MADERO	05-028 CASILDA LA	05-028-1 CASILDA LA	1	4	4	100.00
05	GUSTAVO A. MADERO	05-029 CASTILLO CHICO - EL CARMEN - GUADALUPE VICTO	05-029-1 CASTILLO CHICO - EL CARMEN - GUADALUPE VICTORIA	1	14	14	100.00
05	GUSTAVO A. MADERO	05-030 CASTILLO GRANDE	05-030-1 CASTILLO GRANDE	1	5	5	100.00
05	GUSTAVO A. MADERO	05-031 CHALMA DE GUADALUPE	05-031-1 CHALMA DE GUADALUPE	2	26	26	100.00
05	GUSTAVO A. MADERO	05-032 CHURUBUSCO TEPEYAC MONTEVIDEO	05-032-1 CHURUBUSCO TEPEYAC MONTEVIDEO	1	8	8	100.00
05	GUSTAVO A. MADERO	05-033 COCOYOTES	05-033-1 COCOYOTES	1	6	6	100.00
05	GUSTAVO A. MADERO	05-034 COLOSIO - TLACAELEL	05-034-1 COLOSIO - TLACAELEL	1	8	8	100.00
05	GUSTAVO A. MADERO	05-035 COMPOSITORES MEXICANOS	05-035-1 COMPOSITORES MEXICANOS	1	8	8	100.00
05	GUSTAVO A. MADERO	05-036 CONSTITUCION DE LA REPUBLICA	05-036-1 CONSTITUCION DE LA REPUBLICA	2	19	0	0.00
05	GUSTAVO A. MADERO	05-037 CUCHILLA DE LA JOYA - LA JOYA	05-037-1 CUCHILLA DE LA JOYA - LA JOYA	2	18	10	55.56
05	GUSTAVO A. MADERO	05-038 CUCHILLA DEL TESORO	05-038-1 CUCHILLA DEL TESORO	2	18	18	100.00
05	GUSTAVO A. MADERO	05-039 DEFENSORES DE LA REPUBLICA	05-039-1 DEFENSORES DE LA REPUBLICA	1	13	13	100.00
05	GUSTAVO A. MADERO	05-040 DEL BOSQUE - VALLE DE MADERO		2	23	23	100.00
			05-040-1 DEL BOSQUE	1	12	12	100.00
			05-040-2 VALLE DE MADERO	1	11	11	100.00
05	GUSTAVO A. MADERO	05-041 DEL OBRERO	05-041-1 DEL OBRERO	1	9	4	44.44
05	GUSTAVO A. MADERO	05-042 EJIDO SAN JUAN DE ARAGON	05-042-1 EJIDO SAN JUAN DE ARAGON	1	3	3	100.00
05	GUSTAVO A. MADERO	05-043 EL TEPETATAL	05-043-1 EL TEPETATAL	1	2	2	100.00
05	GUSTAVO A. MADERO	05-044 EMILIANO ZAPATA	05-044-1 EMILIANO ZAPATA	1	10	10	100.00
05	GUSTAVO A. MADERO	05-045 ESTRELLA	05-045-1 ESTRELLA	2	20	20	100.00
05	GUSTAVO A. MADERO	05-046 EX ESCUELA DE TIRO FERNANDO CASAS ALEMAN	05-046-1 EX ESCUELA DE TIRO FERNANDO CASAS ALEMAN	1	14	14	100.00

ESTADISTICA DE LA ELECCION DE COMITES VECINALES DEL DISTRITO FEDERAL DE 1999

PORCENTAJE DE MESAS RECEPTORAS DE VOTACION INSTALADAS

CV	DEM. TERRITORIAL		UNIDAD TERRITORIAL		COMITE VECINAL		CENTROS DE VOTACION APROB.	MESA RECEPTORA DE VOTACION		
	NOMBRE	CLAVE	NOMBRE	CLAVE	NOMBRE			A INSTALAR	INSTALADAS	%
05	GUSTAVO A. MADERO	05-047	FAJA DE ORO	05-047-1	FAJA DE ORO		1	2	2	100.00
05	GUSTAVO A. MADERO	05-048	FRACCIONAMIENTO VILLA DE ARAGON	05-048-1	FRACCIONAMIENTO VILLA DE ARAGON		1	6	6	100.00
05	GUSTAVO A. MADERO	05-049	GABRIEL HERNANDEZ				4	39	17	43.59
				05-049-1	AMPLIACION GABRIEL HERNANDEZ		2	22	0	0.00
				05-049-2	GABRIEL HERNANDEZ		2	17	17	100.00
05	GUSTAVO A. MADERO	05-050	GERTRUDIS SANCHEZ				4	34	34	100.00
				05-050-1	GERTRUDIS SANCHEZ 1A. SECC.		1	6	6	100.00
				05-050-2	GERTRUDIS SANCHEZ 2A. SECC.		1	12	12	100.00
				05-050-3	GERTRUDIS SANCHEZ 3A. SECC.		2	16	16	100.00
05	GUSTAVO A. MADERO	05-051	GRAL. FELIPE BERRIOZABAL	05-051-1	GRAL. FELIPE BERRIOZABAL		1	7	7	100.00
05	GUSTAVO A. MADERO	05-052	GRANJAS MODERNAS	05-052-1	GRANJAS MODERNAS		1	2	2	100.00
05	GUSTAVO A. MADERO	05-053	GUADALUPE INSURGENTES	05-053-1	GUADALUPE INSURGENTES					
05	GUSTAVO A. MADERO	05-054	GUADALUPE PROLETARIA	05-054-1	GUADALUPE PROLETARIA		1	12	11	91.67
05	GUSTAVO A. MADERO	05-055	GUADALUPE TEPEYAC	05-055-1	GUADALUPE TEPEYAC		2	17	3	17.65
05	GUSTAVO A. MADERO	05-056	GUADALUPE TICOMAN - SAN RAFAEL TICOMAN	05-056-1	GUADALUPE TICOMAN - SAN RAFAEL TICOMAN		1	2	0	0.00
05	GUSTAVO A. MADERO	05-057	GUADALUPE VICTORIA	05-057-1	GUADALUPE VICTORIA		1	2	2	100.00
05	GUSTAVO A. MADERO	05-058	GUADALUPE VICTORIA - VALLEJO PONIENTE	05-058-1	GUADALUPE VICTORIA - VALLEJO PONIENTE		1	8	8	100.00
05	GUSTAVO A. MADERO	05-059	GUSTAVO A. MADERO	05-059-1	GUSTAVO A. MADERO		1	6	6	100.00
05	GUSTAVO A. MADERO	05-060	HEROES DE CHAPULTEPEC	05-060-1	HEROES DE CHAPULTEPEC		1	2	2	100.00
05	GUSTAVO A. MADERO	05-061	HEROES DE NACCOZARI	05-061-1	HEROES DE NACCOZARI		1	2	1	50.00
05	GUSTAVO A. MADERO	05-062	INDUSTRIAL				4	38	38	100.00
				05-062-1	INDUSTRIAL NORTE		2	16	16	100.00
				05-062-2	INDUSTRIAL SUR		2	22	22	100.00
05	GUSTAVO A. MADERO	05-063	JORGE NEGRETE	05-063-1	JORGE NEGRETE		1	8	8	100.00
05	GUSTAVO A. MADERO	05-064	JUAN DE DIOS BATIZ	05-064-1	JUAN DE DIOS BATIZ		1	3	3	100.00
05	GUSTAVO A. MADERO	05-065	JUAN GONZALES ROMERO	05-065-1	JUAN GONZALES ROMERO		1	12	12	100.00
05	GUSTAVO A. MADERO	05-066	JUVENTINO ROSAS	05-066-1	JUVENTINO ROSAS		1	2	2	100.00
05	GUSTAVO A. MADERO	05-067	LA CANDELARIA - SAN JUAN - GUADALUPE TICOMAN	05-067-1	LA CANDELARIA - SAN JUAN - GUADALUPE TICOMAN		2	19	18	94.74
05	GUSTAVO A. MADERO	05-068	LA ESCALERA	05-068-1	LA ESCALERA		1	4	4	100.00
05	GUSTAVO A. MADERO	05-069	LA ESCALERA_TORRES LINDAVISTA	05-069-1	LA ESCALERA_TORRES LINDAVISTA		1	11	11	100.00
05	GUSTAVO A. MADERO	05-070	LA ESTANZUELA	05-070-1	LA ESTANZUELA		1	6	3	50.00
05	GUSTAVO A. MADERO	05-071	LA FORESTAL	05-071-1	LA FORESTAL		1	12	12	100.00
05	GUSTAVO A. MADERO	05-072	LA JOYITA	05-072-1	LA JOYITA		1	4	4	100.00
05	GUSTAVO A. MADERO	05-073	LA PASTORA	05-073-1	LA PASTORA		1	14	14	100.00
05	GUSTAVO A. MADERO	05-074	LA PRADERA	05-074-1	LA PRADERA		2	25	25	100.00
05	GUSTAVO A. MADERO	05-075	LAGUNA TICOMAN	05-075-1	LAGUNA TICOMAN		1	3	3	100.00
05	GUSTAVO A. MADERO	05-076	LINDAVISTA				4	33	33	100.00
				05-076-1	LINDAVISTA NORTE		2	19	19	100.00
				05-076-2	LINDAVISTA SUR		1	13	13	100.00
				05-076-3	U. H. REVOLUCION IMSS		1	1	1	100.00
05	GUSTAVO A. MADERO	05-077	LOMA DE LA PALMA	05-077-1	LOMA DE LA PALMA		1	8	3	37.50
05	GUSTAVO A. MADERO	05-078	LOMAS DE CUAUTEPEC	05-078-1	LOMAS DE CUAUTEPEC		1	12	12	100.00
05	GUSTAVO A. MADERO	05-079	MAGDALENA DE LAS SALINAS	05-079-1	MAGDALENA DE LAS SALINAS		1	4	4	100.00
05	GUSTAVO A. MADERO	05-080	MALACATES	05-080-1	MALACATES		1	7	7	100.00
05	GUSTAVO A. MADERO	05-081	MALINCHE	05-081-1	MALINCHE		1	10	10	100.00
05	GUSTAVO A. MADERO	05-082	MARTIN CARRERA - LA DINAMITA	05-082-1	MARTIN CARRERA		2	30	28	93.33
05	GUSTAVO A. MADERO	05-083	MARTIRES DE RIO BLANCO	05-083-1	MARTIRES DE RIO BLANCO		1	10	10	100.00
05	GUSTAVO A. MADERO	05-084	NUEVA ATZACOALCO	05-084-1	NUEVA ATZACOALCO		4	51	51	100.00
05	GUSTAVO A. MADERO	05-085	NUEVA INDUSTRIAL VALLEJO	05-085-1	NUEVA INDUSTRIAL VALLEJO		1	2	2	100.00
05	GUSTAVO A. MADERO	05-086	NUEVA TENOCHTITLAN	05-086-1	NUEVA TENOCHTITLAN		1	15	14	93.33
05	GUSTAVO A. MADERO	05-087	NUEVA VALLEJO	05-087-1	NUEVA VALLEJO		1	6	6	100.00
05	GUSTAVO A. MADERO	05-088	NUEVA VALLEJO NORTE	05-088-1	NUEVA VALLEJO NORTE		1	2	2	100.00
05	GUSTAVO A. MADERO	05-089	PALMATITLA	05-089-1	PALMATITLA		1	4	4	100.00

ESTADISTICA DE LA ELECCION DE COMITES VECINALES DEL DISTRITO FEDERAL DE 1999

PORCENTAJE DE MESAS RECEPTORAS DE VOTACION INSTALADAS

CV	DEM. TERRITORIAL		UNIDAD TERRITORIAL		COMITE VECINAL		CENTROS DE VOTACION APROB.	MESA RECEPTORA DE VOTACION		
	NOMBRE	CLAVE	NOMBRE	CLAVE	NOMBRE	NOMBRE		A INSTALAR	INSTALADAS	%
05	GUSTAVO A. MADERO	05-090	PANAMERICANA	05-090-1	PANAMERICANA		1	12	12	100.00
05	GUSTAVO A. MADERO	05-091	PARQUE METROPOLITANO	05-091-1	PARQUE METROPOLITANO		1	5	5	100.00
05	GUSTAVO A. MADERO	05-092	PROGRESO NACIONAL				3	30	29	96.67
				05-092-1	PROGRESO NACIONAL ORIENTE		1	12	11	91.67
				05-092-2	PROGRESO NACIONAL PONIENTE		2	18	18	100.00
05	GUSTAVO A. MADERO	05-093	PROVIDENCIA				4	40	36	90.00
				05-093-1	PROVIDENCIA ORIENTE		2	17	16	94.12
				05-093-2	PROVIDENCIA PONIENTE		2	23	20	86.96
05	GUSTAVO A. MADERO	05-094	PUEBLO CUAUTEPEC EL ALTO	05-094-1	PUEBLO CUAUTEPEC EL ALTO		1	6	6	100.00
05	GUSTAVO A. MADERO	05-095	PUEBLO SAN BARTOLO ATEPEHUACAN	05-095-1	PUEBLO SAN BARTOLO ATEPEHUACAN		1	12	12	100.00
05	GUSTAVO A. MADERO	05-096	PUEBLO SAN JUAN DE ARAGON	05-096-1	PUEBLO SAN JUAN DE ARAGON		2	17	17	100.00
05	GUSTAVO A. MADERO	05-097	PUEBLO SAN PEDRO ZACATENCO	05-097-1	PUEBLO SAN PEDRO ZACATENCO		1	8	8	100.00
05	GUSTAVO A. MADERO	05-098	PUEBLO SANTA ISABEL TOLA	05-098-1	PUEBLO SANTA ISABEL TOLA		2	20	20	100.00
05	GUSTAVO A. MADERO	05-099	RESIDENCIAL DE ACUEDUCTO DE GUADALUPE	05-099-1	RESIDENCIAL DE ACUEDUCTO DE GUADALUPE		1	9	9	100.00
05	GUSTAVO A. MADERO	05-100	RESIDENCIAL ZACATENCO	05-100-1	RESIDENCIAL ZACATENCO		1	12	12	100.00
05	GUSTAVO A. MADERO	05-101	SALVADOR DIAZ MIRON	05-101-1	SALVADOR DIAZ MIRON		1	14	14	100.00
05	GUSTAVO A. MADERO	05-102	SAN ANTONIO	05-102-1	SAN ANTONIO		1	8	8	100.00
05	GUSTAVO A. MADERO	05-103	SAN FELIPE DE JESUS				6	72	64	88.89
				05-103-1	SAN FELIPE DE JESUS NORTE		1	12	12	100.00
				05-103-2	SAN FELIPE DE JESUS ORIENTE		2	24	22	91.67
				05-103-3	SAN FELIPE DE JESUS PONIENTE		3	36	30	83.33
05	GUSTAVO A. MADERO	05-104	SAN JOSE DE LA ESCALERA	05-104-1	SAN JOSE DE LA ESCALERA		1	10	10	100.00
05	GUSTAVO A. MADERO	05-105	SAN JOSE TICOMAN	05-105-1	SAN JOSE TICOMAN		1	4	4	100.00
05	GUSTAVO A. MADERO	05-106	SAN PEDRO EL CHICO	05-106-1	SAN PEDRO EL CHICO		1	8	8	100.00
05	GUSTAVO A. MADERO	05-107	SANTA MARIA TICOMAN	05-107-1	SANTA MARIA TICOMAN		1	10	10	100.00
05	GUSTAVO A. MADERO	05-108	SANTA ROSA	05-108-1	SANTA ROSA		1	14	14	100.00
05	GUSTAVO A. MADERO	05-109	SANTIAGO ATEPETLAC	05-109-1	SANTIAGO ATEPETLAC		1	6	4	66.67
05	GUSTAVO A. MADERO	05-110	SECTOR 32 SAN JUAN DE ARAGON	05-110-1	SECTOR 32 SAN JUAN DE ARAGON		1	1	1	100.00
05	GUSTAVO A. MADERO	05-111	SOLIDARIDAD NACIONAL	05-111-1	SOLIDARIDAD NACIONAL		1	1	1	100.00
05	GUSTAVO A. MADERO	05-112	TABLAS DE SAN AGUSTIN	05-112-1	TABLAS DE SAN AGUSTIN		1	4	4	100.00
05	GUSTAVO A. MADERO	05-113	TEPEYAC INSURGENTES	05-113-1	TEPEYAC INSURGENTES		1	14	14	100.00
05	GUSTAVO A. MADERO	05-114	TICOMAN	05-114-1	TICOMAN		1	8	7	87.50
05	GUSTAVO A. MADERO	05-115	TLALPEXCO	05-115-1	TLALPEXCO		1	15	15	100.00
05	GUSTAVO A. MADERO	05-116	TRES ESTRELLAS	05-116-1	TRES ESTRELLAS		1	8	8	100.00
05	GUSTAVO A. MADERO	05-117	TRIUNFO DE LA REPUBLICA	05-117-1	TRIUNFO DE LA REPUBLICA		1	5	1	20.00
05	GUSTAVO A. MADERO	05-118	UH ACUEDUCTO DE GUADALUPE	05-118-1	UH ACUEDUCTO DE GUADALUPE		2	21	18	85.71
05	GUSTAVO A. MADERO	05-119	UH ATZACOALCO CTM	05-119-1	UH ATZACOALCO CTM		1	12	12	100.00
05	GUSTAVO A. MADERO	05-120	UH CTM ARAGON	05-120-1	UH CTM ARAGON		1	12	12	100.00
05	GUSTAVO A. MADERO	05-121	UH CTM EL RISCO	05-121-1	UH CTM EL RISCO		2	23	18	78.26
05	GUSTAVO A. MADERO	05-122	UH EL ARBOLILLO I	05-122-1	UH EL ARBOLILLO I		1	14	14	100.00
05	GUSTAVO A. MADERO	05-123	UH EL ARBOLILLO II	05-123-1	UH EL ARBOLILLO II		1	11	11	100.00
05	GUSTAVO A. MADERO	05-124	UH EL COYOL	05-124-1	UH EL COYOL		1	4	4	100.00
05	GUSTAVO A. MADERO	05-125	UH FOVISSSTE ARAGON	05-125-1	UH FOVISSSTE ARAGON		1	2	0	0.00
05	GUSTAVO A. MADERO	05-126	UH INDECO	05-126-1	UH INDECO		1	4	4	100.00
05	GUSTAVO A. MADERO	05-127	UH INFONAVIT SAN JUAN DE ARAGON	05-127-1	UH INFONAVIT SAN JUAN DE ARAGON		1	3	1	33.33
05	GUSTAVO A. MADERO	05-128	UH JOSE MARIA MORELOS Y PAVON II	05-128-1	UH JOSE MARIA MORELOS Y PAVON II		1	3	3	100.00
05	GUSTAVO A. MADERO	05-129	UH JOSE MARIA MORELOS - EDUARDO MOLINA	05-129-1	UH JOSE MARIA MORELOS - EDUARDO MOLINA		1	6	5	83.33
05	GUSTAVO A. MADERO	05-130	UH LA CUCHILLA	05-130-1	LA CUCHILLA		1	4	4	100.00
05	GUSTAVO A. MADERO	05-131	UH LINDAVISTA VALLEJO NORTE	05-131-1	UH LINDAVISTA VALLEJO NORTE		1	2	2	100.00
05	GUSTAVO A. MADERO	05-132	UH LINDAVISTA VALLEJO	05-132-1	UH LINDAVISTA VALLEJO		2	17	16	94.12
05	GUSTAVO A. MADERO	05-133	UH NARCISO BASSOLS	05-133-1	UH NARCISO BASSOLS		1	8	8	100.00

ESTADISTICA DE LA ELECCION DE COMITES VECINALES DEL DISTRITO FEDERAL DE 1999

PORCENTAJE DE MESAS RECEPTORAS DE VOTACION INSTALADAS

DEM. TERRITORIAL		UNIDAD TERRITORIAL		COMITE VECINAL		CENTROS DE VOTACION APROB.	MESA RECEPTORA DE VOTACION		
CV	NOMBRE	CLAVE	NOMBRE	CLAVE	NOMBRE		A INSTALAR	INSTALADAS	%
05	GUSTAVO A. MADERO	05-134	UH SAN JUAN DE ARAGON 1A SECCION			4	34	28	82.35
				05-134-1	UH SAN JUAN DE ARAGON 1A SECCION NORTE	2	17	16	94.12
				05-134-2	UH SAN JUAN DE ARAGON 1A SECCION SUR	2	17	12	70.59
05	GUSTAVO A. MADERO	05-135	UH SAN JUAN DE ARAGON 1A SECCION NORTE	05-135-1	UH SAN JUAN DE ARAGON 2A SECCION	2	22	16	72.73
05	GUSTAVO A. MADERO	05-136	UH SAN JUAN DE ARAGON 1A SECCION SUR	05-136-1	UH SAN JUAN DE ARAGON 3A SECCION	2	18	18	100.00
05	GUSTAVO A. MADERO	05-137	UH SAN JUAN DE ARAGON 2A SECCION			2	21	21	100.00
				05-137-1	UH SAN JUAN DE ARAGON 4A Y 5A SECCION NORTE	1	12	12	100.00
				05-137-2	UH SAN JUAN DE ARAGON 4A Y 5A SECCION SUR	1	9	9	100.00
05	GUSTAVO A. MADERO	05-138	UH SAN JUAN DE ARAGON 3A SECCION	05-138-1	UH SAN JUAN DE ARAGON 6A SECCION	2	19	19	100.00
05	GUSTAVO A. MADERO	05-139	UH SAN JUAN DE ARAGON 4A Y 5A SECCION	05-139-1	UH SAN JUAN DE ARAGON 7A SECCION	2	20	17	85.00
05	GUSTAVO A. MADERO	05-140	UH SAN JUAN DE ARAGON 6A SECCION	05-140-1	UH VALLEJO LA PATERA	1	10	10	100.00
05	GUSTAVO A. MADERO	05-141	UH SAN JUAN DE ARAGON 7A SECCION	05-141-1	UH VILLA ARAGON	1	1	1	100.00
05	GUSTAVO A. MADERO	05-142	UH VALLEJO LA PATERA	05-142-1	VALLE DE TEPEYAC	1	4	3	75.00
05	GUSTAVO A. MADERO	05-143	UH VILLA ARAGON	05-143-1	VALLEJO	2	29	27	93.10
05	GUSTAVO A. MADERO	05-144	VALLE DE TEPEYAC	05-144-1	VASCO DE QUIROGA	1	14	9	64.29
05	GUSTAVO A. MADERO	05-145	VALLEJO	05-145-1	VISTA HERMOSA	1	4	4	100.00
05	GUSTAVO A. MADERO	05-146	VASCO DE QUIROGA	05-146-1	ZONA ESCOLAR ORIENTE	2	22	22	100.00
05	GUSTAVO A. MADERO	05-147	VISTA HERMOSA	05-147-1	UH LA CUCHILLA	1	2	2	100.00
05	GUSTAVO A. MADERO	05-148	ZONA ESCOLAR ORIENTE	05-148-1	UH INFONAVIT LORETO FAVELA	1	2	0	0.00
05	TOTAL DE GUSTAVO A. MADERO		148		164	264	1,680	1,516	90.24

ESTADISTICA DE LA ELECCION DE COMITES VECINALES DEL DISTRITO FEDERAL DE 1999

PORCENTAJE DE MESAS RECEPTORAS DE VOTACION INSTALADAS

DEM. TERRITORIAL		UNIDAD TERRITORIAL		COMITE VECINAL		CENTROS DE VOTACION APROB.	MESA RECEPTORA DE VOTACION		
CV	NOMBRE	CLAVE	NOMBRE	CLAVE	NOMBRE		A INSTALAR	INSTALADAS	%
06	IZTACALCO	06-001	AGRICOLA ORIENTAL			14	125	124	99.20
				06-001-1	AGRICOLA ORIENTAL CENTRO	4	48	47	97.92
				06-001-2	AGRICOLA ORIENTAL ORIENTE	4	32	32	100.00
				06-001-3	AGRICOLA ORIENTAL PONIENTE	4	39	39	100.00
				06-001-4	U.H. INDECO	2	6	6	100.00
06	IZTACALCO	06-002	AMPLIACION IMPI LOS PICOS	06-002-1	AMPLIACION IMPI LOS PICOS	2	6	6	100.00
06	IZTACALCO	06-003	BARRIO DE LOS REYES	06-003-1	BARRIO DE LOS REYES	1	5	5	100.00
06	IZTACALCO	06-004	BARRIO DE SANTIAGO NORTE	06-004-1	BARRIO DE SANTIAGO NORTE	1	4	4	100.00
06	IZTACALCO	06-005	BARRIO LA SANTA CRUZ	06-005-1	BARRIO LA SANTA CRUZ	1	2	2	100.00
06	IZTACALCO	06-006	BARRIO SAN FRANCISCO XICALTONGO	06-006-1	BARRIO SAN FRANCISCO XICALTONGO	1	5	5	100.00
06	IZTACALCO	06-007	BARRIO SAN PEDRO	06-007-1	BARRIO SAN PEDRO	2	6	6	100.00
06	IZTACALCO	06-008	BARRIO SANTIAGO SUR	06-008-1	BARRIO SANTIAGO SUR	1	6	6	100.00
06	IZTACALCO	06-009	CARLOS ZAPATA VELA	06-009-1	CARLOS ZAPATA VELA	2	12	12	100.00
06	IZTACALCO	06-010	COYUYA FRACCIONAMIENTO	06-010-1	COYUYA FRACCIONAMIENTO	1	3	3	100.00
06	IZTACALCO	06-011	CUCHILLA AGRICOLA ORIENTAL	06-011-1	CUCHILLA AGRICOLA ORIENTAL	1	3	3	100.00
06	IZTACALCO	06-012	EL RODEO	06-012-1	EL RODEO	2	10	10	100.00
06	IZTACALCO	06-013	EX EJIDO DE LA MAGDALENA MIXHUCA	06-013-1	EX EJIDO DE LA MAGDALENA MIXHUCA	2	4	4	100.00
06	IZTACALCO	06-014	FLORES MAGON	06-014-1	FLORES MAGON	1	2	2	100.00
06	IZTACALCO	06-015	FRACCIONAMIENTO BENITO JUAREZ	06-015-1	FRACCIONAMIENTO BENITO JUAREZ	4	24	24	100.00
06	IZTACALCO	06-016	GABRIEL RAMOS MILLAN	06-016-1	GABRIEL RAMOS MILLAN	1	14	14	100.00
06	IZTACALCO	06-017	GABRIEL RAMOS MILLAN TLACOTAL	06-017-1	GABRIEL RAMOS MILLAN TLACOTAL	1	12	12	100.00
06	IZTACALCO	06-018	GRANJAS MEXICO			3	27	27	100.00
				06-018-1	GRANJAS MEXICO ORIENTE	1	11	11	100.00
				06-018-2	GRANJAS MEXICO PONIENTE	2	16	16	100.00
06	IZTACALCO	06-019	INFONAVIT IZTACALCO LOS PICOS UNIDAD			4	33	33	100.00
				06-019-1	INFONAVIT IZTACALCO UNIDAD SUR	1	15	15	100.00
				06-019-2	INFONAVIT IZTACALCO UNIDAD NORTE	3	18	18	100.00
06	IZTACALCO	06-020	JARDINES TECMA	06-020-1	JARDINES TECMA	1	2	2	100.00
06	IZTACALCO	06-021	JUVENTINO ROSAS	06-021-1	JUVENTINO ROSAS	3	22	22	100.00
06	IZTACALCO	06-022	LA ASUNCION BARRIO	06-022-1	LA ASUNCION BARRIO	1	4	4	100.00
06	IZTACALCO	06-023	LA CRUZ COYUYA	06-023-1	LA CRUZ COYUYA	1	6	6	100.00
06	IZTACALCO	06-024	LOS PICOS IZTACALCO SECCION 2 A	06-024-1	LOS PICOS IZTACALCO SECCION 2 A	1	4	4	100.00
06	IZTACALCO	06-025	LOS PICOS SECCION 1 B	06-025-1	LOS PICOS SECCION 1 B	1	3	3	100.00
06	IZTACALCO	06-026	MAESTROS DE IZTACALCO	06-026-1	MAESTROS DE IZTACALCO	1	2	2	100.00
06	IZTACALCO	06-027	MILITAR MARTE - REFORMA IZTACCIHUATL SUR			3	22	22	100.00
				06-027-1	MILITAR MARTE	2	12	12	100.00
				06-027-2	REFORMA IZTACCIHUATL SUR	1	10	10	100.00
06	IZTACALCO	06-028	NUEVA SANTA ANITA	06-028-1	NUEVA SANTA ANITA	1	6	6	100.00
06	IZTACALCO	06-029	PANTITLAN			10	68	68	100.00
				06-029-1	PANTITLAN CENTRO	4	26	26	100.00
				06-029-2	PANTITLAN ORIENTE	4	34	34	100.00
				06-029-3	PANTITLAN PONIENTE	2	8	8	100.00
06	IZTACALCO	06-030	PICOS IZTACALCO	06-030-1	PICOS IZTACALCO	1	4	4	100.00
06	IZTACALCO	06-031	RAMOS MILLAN			6	48	48	100.00
				06-031-1	RAMOS MILLAN BRAMADERO NORTE	2	18	18	100.00
				06-031-2	RAMOS MILLAN BRAMADERO SUR	1	10	10	100.00
				06-031-3	RAMOS MILLAN Y CUCHILLA RAMOS MILLAN	3	20	20	100.00
06	IZTACALCO	06-032	REFORMA IZTACCIHUATL NORTE	06-032-1	REFORMA IZTACCIHUATL NORTE	2	9	9	100.00
06	IZTACALCO	06-033	SAN MIGUEL, BARRIO	06-033-1	SAN MIGUEL, BARRIO	1	8	8	100.00
06	IZTACALCO	06-034	SANTA ANITA	06-034-1	SANTA ANITA	2	15	15	100.00
06	IZTACALCO	06-035	TLAZINTLA	06-035-1	TLAZINTLA BARRIO	1	3	3	100.00
06	IZTACALCO	06-036	U H AGUA CALIENTE II	06-036-1	U H AGUA CALIENTE II	1	5	5	100.00
06	IZTACALCO	06-037	U H BARRIO DE SANTIAGO	06-037-1	U H BARRIO DE SANTIAGO	2	6	6	100.00

ESTADISTICA DE LA ELECCION DE COMITES VECINALES DEL DISTRITO FEDERAL DE 1999

PORCENTAJE DE MESAS RECEPTORAS DE VOTACION INSTALADAS

DEM. TERRITORIAL		UNIDAD TERRITORIAL		COMITE VECINAL		CENTROS DE VOTACION APROB.	MESA RECEPTORA DE VOTACION		
CV	NOMBRE	CLAVE	NOMBRE	CLAVE	NOMBRE		A INSTALAR	INSTALADAS	%
06	IZTACALCO	06-038	U H BELISARIO DOMINGUEZ	06-038-1	U H BELISARIO DOMINGUEZ	1	2	2	100.00
06	IZTACALCO	06-039	U H HERMANOS BLANCAS	06-039-1	U H HERMANOS BLANCAS	1	2	2	100.00
06	IZTACALCO	06-040	U H IGNACIO ZARAGOZA	06-040-1	U H IGNACIO ZARAGOZA	1	2	2	100.00
06	IZTACALCO	06-041	U H LA ROSA	06-041-1	U H LA ROSA	1	2	2	100.00
06	IZTACALCO	06-042	U. H. 5 DE DICIEMBRE	06-042-1	U. H. 5 DE DICIEMBRE	1	2	2	100.00
06	IZTACALCO	06-043	UH SUR 20	06-043-1	UH SUR 20	1	5	5	100.00
06	IZTACALCO	06-044	UNIDAD MUJERES ILUSTRES	06-044-1	UNIDAD MUJERES ILUSTRES	1	2	2	100.00
06	IZTACALCO	06-045	VIADUCTO PIEDAD IZTACALCO	06-045-1	VIADUCTO PIEDAD IZTACALCO	1	13	13	100.00
06	IZTACALCO	06-046	ZAPOTLA	06-046-1	ZAPOTLA	1	2	2	100.00
06	TOTAL DE IZTACALCO		46		56	93	572	571	99.83

ESTADISTICA DE LA ELECCION DE COMITES VECINALES DEL DISTRITO FEDERAL DE 1999

PORCENTAJE DE MESAS RECEPTORAS DE VOTACION INSTALADAS

DEM. TERRITORIAL		UNIDAD TERRITORIAL		COMITE VECINAL		CENTROS DE VOTACION APROB.	MESA RECEPTORA DE VOTACION		
CV	NOMBRE	CLAVE	NOMBRE	CLAVE	NOMBRE		A INSTALAR	INSTALADAS	%
07	IZTAPALAPA	07-001	8A AMP SAN MIGUEL	07-001-1	8A AMP SAN MIGUEL	1	3	3	100.00
07	IZTAPALAPA	07-002	ALVARO OBREGON	07-002-1	ALVARO OBREGON	1	10	10	100.00
07	IZTAPALAPA	07-003	AMP EL TRIUNFO	07-003-1	AMP EL TRIUNFO	1	5	5	100.00
07	IZTAPALAPA	07-004	AMP RICARDO FLORES MAGON	07-004-1	AMP RICARDO FLORES MAGON	1	8	8	100.00
07	IZTAPALAPA	07-005	AMP SANTA MARTHA ACATITLA	07-005-1	AMP SANTA MARTHA ACATITLA	2	21	20	95.24
07	IZTAPALAPA	07-006	AMP SINATEL	07-006-1	AMP SINATEL	1	3	3	100.00
07	IZTAPALAPA	07-007	AMP VERACRUZANA	07-007-1	AMP VERACRUZANA	1	2	2	100.00
07	IZTAPALAPA	07-008	AMP Z U SANTA MARIA AZTAHUACAN	07-008-1	AMP Z U SANTA MARIA AZTAHUACAN	1	10	10	100.00
07	IZTAPALAPA	07-009	AMPLIACION EMILIANO ZAPATA	07-009-1	AMPLIACION EMILIANO ZAPATA	1	6	6	100.00
07	IZTAPALAPA	07-010	AÑO DE JUAREZ	07-010-1	AÑO DE JUAREZ	1	4	4	100.00
07	IZTAPALAPA	07-011	APATLACO	07-011-1	APATLACO	1	15	15	100.00
07	IZTAPALAPA	07-013	BANJIDAL	07-013-1	BANJIDAL	1	10	9	90.00
07	IZTAPALAPA	07-014	BARRIO DE LA ASUNCION	07-014-1	BARRIO DE LA ASUNCION	1	4	4	100.00
07	IZTAPALAPA	07-015	BARRIO DE SAN MIGUEL	07-015-1	BARRIO DE SAN MIGUEL	3	32	32	100.00
07	IZTAPALAPA	07-016	BARRIO DE SANTA BARBARA	07-016-1	BARRIO DE SANTA BARBARA	1	15	15	100.00
07	IZTAPALAPA	07-017	BARRIO GUADALUPE	07-017-1	BARRIO GUADALUPE	1	3	3	100.00
07	IZTAPALAPA	07-018	BARRIO SAN ANTONIO	07-018-1	BARRIO SAN ANTONIO	2	16	15	93.75
07	IZTAPALAPA	07-019	BARRIO SAN ANTONIO CULHUACAN	07-019-1	BARRIO SAN ANTONIO CULHUACAN	1	7	7	100.00
07	IZTAPALAPA	07-020	BARRIO SAN IGNACIO	07-020-1	BARRIO SAN IGNACIO	1	6	6	100.00
07	IZTAPALAPA	07-021	BARRIO SAN JOSE	07-021-1	BARRIO SAN JOSE	1	4	4	100.00
07	IZTAPALAPA	07-022	BARRIO SAN LORENZO TEZONCO	07-022-1	BARRIO SAN LORENZO TEZONCO	1	8	8	100.00
07	IZTAPALAPA	07-023	BARRIO SAN LUCAS	07-023-1	BARRIO SAN LUCAS	1	10	10	100.00
07	IZTAPALAPA	07-024	BARRIO SAN PABLO	07-024-1	BARRIO SAN PABLO	1	6	6	100.00
07	IZTAPALAPA	07-025	BARRIO SAN PEDRO	07-025-1	BARRIO SAN PEDRO	1	6	6	100.00
07	IZTAPALAPA	07-026	BARRIO SAN SIMON CULHUACAN	07-026-1	BARRIO SAN SIMON CULHUACAN	1	6	6	100.00
07	IZTAPALAPA	07-027	BARRIO TULA	07-027-1	BARRIO TULA	1	2	2	100.00
07	IZTAPALAPA	07-028	BUENAVISTA.	07-028-1	BUENAVISTA.	1	14	0	0.00
07	IZTAPALAPA	07-029	CAMPESTRE ESTRELLA	07-029-1	CAMPESTRE ESTRELLA	1	4	4	100.00
07	IZTAPALAPA	07-030	CARLOS HANK GONZALEZ	07-030-1	CARLOS HANK GONZALEZ	1	10	10	100.00
07	IZTAPALAPA	07-031	CASA BLANCA	07-031-1	CASA BLANCA	1	4	4	100.00
07	IZTAPALAPA	07-032	CERRO DE LA ESTRELLA	07-032-1	CERRO DE LA ESTRELLA	2	25	24	96.00
07	IZTAPALAPA	07-033	CHINAMPAC DE JUAREZ	07-033-1	CHINAMPAC DE JUAREZ	1	4	4	100.00
07	IZTAPALAPA	07-034	CITLALI	07-034-1	CITLALI	1	15	15	100.00
07	IZTAPALAPA	07-035	CONJ HAB XOPA	07-035-1	CONJ HAB XOPA	1	2	2	100.00
07	IZTAPALAPA	07-036	CONSEJO AGRARISTA MEXICANO	07-036-1	CONSEJO AGRARISTA MEXICANO	2	26	26	100.00
07	IZTAPALAPA	07-037	CONSTITUCION DE 1917	07-037-1	CONSTITUCION DE 1917	2	21	21	100.00
07	IZTAPALAPA	07-038	DESARROLLO URBANO QUETZALCOATL			5	51	48	94.12
				07-038-1	DESARROLLO URBANO QUETZALCOATL NORTE	3	32	31	96.88
				07-038-2	DESARROLLO URBANO QUETZALCOATL SUR	2	19	17	89.47
				07-039-1	DR ALFONSO ORTIZ TIRADO	1	5	5	100.00
07	IZTAPALAPA	07-039	DR ALFONSO ORTIZ TIRADO	07-039-1	DR ALFONSO ORTIZ TIRADO	1	3	3	100.00
07	IZTAPALAPA	07-040	EJERCITO DE AGUA PRIETA	07-040-1	EJERCITO DE AGUA PRIETA	1	3	3	100.00
07	IZTAPALAPA	07-041	EJIDAL SANTA MARIA AZTAHUACAN	07-041-1	EJIDAL SANTA MARIA AZTAHUACAN	2	24	24	100.00
07	IZTAPALAPA	07-042	EL EDEN	07-042-1	EL EDEN	1	2	2	100.00
07	IZTAPALAPA	07-043	EL MANTO	07-043-1	EL MANTO	1	11	11	100.00
07	IZTAPALAPA	07-044	EL MIRADOR	07-044-1	EL MIRADOR	1	9	9	100.00
07	IZTAPALAPA	07-045	EL MOLINO	07-045-1	EL MOLINO	1	5	5	100.00
07	IZTAPALAPA	07-046	EL MOLINO IZTAPALAPA	07-046-1	EL MOLINO IZTAPALAPA	1	4	4	100.00
07	IZTAPALAPA	07-047	EL PARAISO	07-047-1	EL PARAISO	2	16	16	100.00
07	IZTAPALAPA	07-048	EL PRADO	07-048-1	EL PRADO	1	3	3	100.00
07	IZTAPALAPA	07-049	EL RETOÑO	07-049-1	EL RETOÑO	1	15	15	100.00
07	IZTAPALAPA	07-050	EL RODEO	07-050-1	EL RODEO	1	10	10	100.00
07	IZTAPALAPA	07-051	EL ROSARIO	07-051-1	EL ROSARIO	1	8	8	100.00
07	IZTAPALAPA	07-052	EL SANTUARIO	07-052-1	EL SANTUARIO	1	6	6	100.00

ESTADISTICA DE LA ELECCION DE COMITES VECINALES DEL DISTRITO FEDERAL DE 1999

PORCENTAJE DE MESAS RECEPTORAS DE VOTACION INSTALADAS

CV	DEM. TERRITORIAL		UNIDAD TERRITORIAL		COMITE VECINAL		CENTROS DE VOTACION APROB.	MESA RECEPTORA DE VOTACION		
	NOMBRE	CLAVE	NOMBRE	CLAVE	NOMBRE	NOMBRE		A INSTALAR	INSTALADAS	%
07	IZTAPALAPA	07-053	EL SIFON	07-053-1	EL SIFON		2	18	17	94.44
07	IZTAPALAPA	07-054	EL TRIUNFO	07-054-1	EL TRIUNFO		1	4	4	100.00
07	IZTAPALAPA	07-055	EL VERGEL	07-055-1	EL VERGEL		1	8	8	100.00
07	IZTAPALAPA	07-056	EMPERADOR CACAMA	07-056-1	EMPERADOR CACAMA		1	6	6	100.00
07	IZTAPALAPA	07-057	ESCUADRON 201	07-057-1	ESCUADRON 201		2	22	19	86.36
07	IZTAPALAPA	07-058	U.H. FAVESEDENA	07-058-1	U.H. FAVE SEDENA		1	4	4	100.00
07	IZTAPALAPA	07-059	ESTRELLA CULHUACAN	07-059-1	ESTRELLA CULHUACAN		1	10	0	0.00
07	IZTAPALAPA	07-060	ESTRELLA DEL SUR	07-060-1	ESTRELLA DEL SUR		1	12	12	100.00
07	IZTAPALAPA	07-061	FRACCIONAMIENTO COLONIAL IZTAPALAPA	07-061-1	FRACCIONAMIENTO COLONIAL IZTAPALAPA		1	7	7	100.00
07	IZTAPALAPA	07-062	FRACCIONAMIENTO REAL DEL MORAL	07-062-1	FRACCIONAMIENTO REAL DEL MORAL		1	6	6	100.00
07	IZTAPALAPA	07-063	FRANCISCO VILLA	07-063-1	FRANCISCO VILLA		1	12	12	100.00
07	IZTAPALAPA	07-064	FUEGO NUEVO	07-064-1	FUEGO NUEVO		1	4	4	100.00
07	IZTAPALAPA	07-065	GRANJAS ESMERALDA	07-065-1	GRANJAS ESMERALDA		1	2	2	100.00
07	IZTAPALAPA	07-066	GRANJAS ESTRELLA	07-066-1	GRANJAS ESTRELLA		2	12	12	100.00
07	IZTAPALAPA	07-067	GRANJAS SAN ANTONIO	07-067-1	GRANJAS SAN ANTONIO		1	10	10	100.00
07	IZTAPALAPA	07-068	GUADALUPE DEL MORAL	07-068-1	GUADALUPE DEL MORAL		2	18	18	100.00
07	IZTAPALAPA	07-069	HEROES DE CHURUBUSCO	07-069-1	HEROES DE CHURUBUSCO		1	14	14	100.00
07	IZTAPALAPA	07-070	HUITZICO	07-070-1	HUITZICO		1	2	2	100.00
07	IZTAPALAPA	07-071	INSURGENTES	07-071-1	INSURGENTES		1	8	8	100.00
07	IZTAPALAPA	07-072	IXTLAHUACAN	07-072-1	IXTLAHUACAN		2	16	16	100.00
07	IZTAPALAPA	07-073	JACARANDAS	07-073-1	JACARANDAS		1	12	12	100.00
07	IZTAPALAPA	07-074	JARDINES DE SAN LORENZO TEZONCO	07-074-1	JARDINES DE SAN LORENZO TEZONCO		1	13	13	100.00
07	IZTAPALAPA	07-075	JARDINES DE CHURUBUSCO	07-075-1	JARDINES DE CHURUBUSCO		1	5	5	100.00
07	IZTAPALAPA	07-076	JOSE LOPEZ PORTILLO	07-076-1	JOSE LOPEZ PORTILLO		2	21	20	95.24
07	IZTAPALAPA	07-077	JUAN ESCUTIA	07-077-1	JUAN ESCUTIA		3	27	26	96.30
07	IZTAPALAPA	07-078	JUSTO SIERRA	07-078-1	JUSTO SIERRA		1	3	3	100.00
07	IZTAPALAPA	07-079	LA CAÑADA EL POTRERO	07-079-1	LA CAÑADA EL POTRERO		1	3	3	100.00
07	IZTAPALAPA	07-080	LA ERA	07-080-1	LA ERA		1	10	10	100.00
07	IZTAPALAPA	07-081	LA ESPERANZA	07-081-1	LA ESPERANZA		2	17	0	0.00
07	IZTAPALAPA	07-082	LA NUEVA ROSITA	07-082-1	LA NUEVA ROSITA		1	2	2	100.00
07	IZTAPALAPA	07-083	LA PLANTA	07-083-1	LA PLANTA		1	6	6	100.00
07	IZTAPALAPA	07-084	LA POLVORILLA	07-084-1	LA POLVORILLA		1	8	8	100.00
07	IZTAPALAPA	07-085	LAS PEÑAS	07-085-1	LAS PEÑAS		1	13	13	100.00
07	IZTAPALAPA	07-086	LEYES DE REFORMA 1º SECC.	07-086-1	LEYES DE REFORMA 1º SECC.		1	10	10	100.00
07	IZTAPALAPA	07-087	LEYES DE REFORMA 2º SECC.	07-087-1	LEYES DE REFORMA 2º SECC.		1	6	6	100.00
07	IZTAPALAPA	07-088	LEYES DE REFORMA 3º SECC.	07-088-1	LEYES DE REFORMA 3º SECC.		3	33	33	100.00
07	IZTAPALAPA	07-089	LOMAS DE SAN LORENZO II	07-089-1	LOMAS DE SAN LORENZO II		2	18	18	100.00
07	IZTAPALAPA	07-090	LOMAS DE SANTA CRUZ MEYEHUALCO	07-090-1	LOMAS DE SANTA CRUZ MEYEHUALCO		1	10	10	100.00
07	IZTAPALAPA	07-091	LOMAS DE ZARAGOZA	07-091-1	LOMAS DE ZARAGOZA		2	18	17	94.44
07	IZTAPALAPA	07-092	LOMAS ESTRELLA	07-092-1	LOMAS ESTRELLA		1	14	14	100.00
07	IZTAPALAPA	07-093	LOMAS LA ESTANCIA	07-093-1	LOMAS LA ESTANCIA		1	15	15	100.00
07	IZTAPALAPA	07-094	LOS ANGELES	07-094-1	LOS ANGELES		2	20	20	100.00
07	IZTAPALAPA	07-095	LOS ANGELES APANOAYA	07-095-1	LOS ANGELES APANOAYA		1	6	6	100.00
07	IZTAPALAPA	07-096	MIGUEL DE LA MADRID	07-096-1	MIGUEL DE LA MADRID		2	18	18	100.00
07	IZTAPALAPA	07-097	MINERVA	07-097-1	MINERVA		1	6	6	100.00
07	IZTAPALAPA	07-098	MIRAVALLE	07-098-1	MIRAVALLE		1	7	7	100.00
07	IZTAPALAPA	07-099	MIXCOATL	07-099-1	MIXCOATL		1	8	8	100.00
07	IZTAPALAPA	07-100	MONTE ALBAN	07-100-1	MONTE ALBAN		1	2	2	100.00
07	IZTAPALAPA	07-101	PALMITAS	07-101-1	PALMITAS		1	12	12	100.00
07	IZTAPALAPA	07-102	PARAJE SAN JUAN	07-102-1	PARAJE SAN JUAN		1	15	15	100.00
07	IZTAPALAPA	07-103	PARAJE SAN JUAN 2º AMP.	07-103-1	PARAJE SAN JUAN 2º AMP.		1	8	8	100.00
07	IZTAPALAPA	07-104	PARAJE ZACATEPEC	07-104-1	PARAJE ZACATEPEC		1	10	10	100.00
07	IZTAPALAPA	07-105	PASEOS DE CHURUBUSCO	07-105-1	PASEOS DE CHURUBUSCO		3	23	20	86.96

ESTADISTICA DE LA ELECCION DE COMITES VECINALES DEL DISTRITO FEDERAL DE 1999

PORCENTAJE DE MESAS RECEPTORAS DE VOTACION INSTALADAS

CV	DEM. TERRITORIAL NOMBRE	UNIDAD TERRITORIAL CLAVE NOMBRE	COMITE VECINAL CLAVE NOMBRE	CENTROS DE VOTACION APROB.	MESA RECEPTORA DE VOTACION		
					A INSTALAR	INSTALADAS	%
07	IZTAPALAPA	07-106 PLAN DE IGUALA	07-106-1 PLAN DE IGUALA	1	4	4	100.00
07	IZTAPALAPA	07-107 PRESIDENTES DE MEXICO	07-107-1 PRESIDENTES DE MEXICO	1	13	13	100.00
07	IZTAPALAPA	07-108 PROGRESISTA	07-108-1 PROGRESISTA	2	24	24	100.00
07	IZTAPALAPA	07-109 PROGRESO DEL SUR	07-109-1 PROGRESO DEL SUR	1	4	4	100.00
07	IZTAPALAPA	07-110 PUEBLO ACULCO	07-110-1 PUEBLO ACULCO	1	5	5	100.00
07	IZTAPALAPA	07-111 PUEBLO DE SAN LORENZO TEZONCO	07-111-1 PUEBLO DE SAN LORENZO TEZONCO	2	18	11	61.11
07	IZTAPALAPA	07-112 PUEBLO LOS REYES CULHUACAN	07-112-1 PUEBLO LOS REYES CULHUACAN	1	10	10	100.00
07	IZTAPALAPA	07-113 PUEBLO MAGDALENA ATLAZOLPA	07-113-1 PUEBLO MAGDALENA ATLAZOLPA	1	8	8	100.00
07	IZTAPALAPA	07-114 PUEBLO MEXICALTZINGO	07-114-1 PUEBLO MEXICALTZINGO	1	2	2	100.00
07	IZTAPALAPA	07-115 PUEBLO SAN ANDRES TOMATLAN	07-115-1 PUEBLO SAN ANDRES TOMATLAN	1	6	6	100.00
07	IZTAPALAPA	07-116 PUEBLO SAN JUANICO NEXTIPAC	07-116-1 PUEBLO SAN JUANICO NEXTIPAC	1	3	3	100.00
07	IZTAPALAPA	07-117 PUEBLO SAN LORENZO XICOTENCATL	07-117-1 PUEBLO SAN LORENZO XICOTENCATL	1	10	10	100.00
07	IZTAPALAPA	07-118 PUEBLO SAN SEBASTIAN TECOLOXTITLAN	07-118-1 PUEBLO SAN SEBASTIAN TECOLOXTITLAN	1	8	8	100.00
07	IZTAPALAPA	07-119 PUEBLO DE SANTA CRUZ MEYEHUALCO	07-119-1 PUEBLO DE SANTA CRUZ MEYEHUALCO	3	16	16	100.00
07	IZTAPALAPA	07-120 PUEBLO DE SANTA MARIA AZTAHUACAN	07-120-1 PUEBLO DE SANTA MARIA AZTAHUACAN	1	14	14	100.00
07	IZTAPALAPA	07-121 PUEBLO SANTA MARTHA ACATITLA	07-121-1 PUEBLO SANTA MARTHA ACATITLA	1	12	12	100.00
07	IZTAPALAPA	07-122 PUEBLO SANTIAGO ACAHUALTEPEC	07-122-1 PUEBLO SANTIAGO ACAHUALTEPEC	1	11	11	100.00
07	IZTAPALAPA	07-123 PUENTE BLANCO	07-123-1 PUENTE BLANCO	1	10	10	100.00
07	IZTAPALAPA	07-124 PURISIMA ATLAZOLPA	07-124-1 PURISIMA ATLAZOLPA	1	4	4	100.00
07	IZTAPALAPA	07-125 REFORMA POLITICA	07-125-1 REFORMA POLITICA	1	13	13	100.00
07	IZTAPALAPA	07-126 RENOVACION	07-126-1 RENOVACION	1	11	11	100.00
07	IZTAPALAPA	07-127 RICARDO FLORES MAGON	07-127-1 RICARDO FLORES MAGON	1	2	2	100.00
07	IZTAPALAPA	07-128 RINCONADA DEL MOLINO	07-128-1 RINCONADA DEL MOLINO	1	9	9	100.00
07	IZTAPALAPA	07-129 SAN ANDRES TETEPILCO	07-129-1 SAN ANDRES TETEPILCO	2	25	25	100.00
07	IZTAPALAPA	07-130 SAN FRANCISCO APOLOCALCO	07-130-1 SAN FRANCISCO APOLOCALCO	1	3	3	100.00
07	IZTAPALAPA	07-131 SAN JOSE ACULCO	07-131-1 SAN JOSE ACULCO	1	9	9	100.00
07	IZTAPALAPA	07-132 SAN JOSE BUENAVISTA	07-132-1 SAN JOSE BUENAVISTA	1	5	5	100.00
07	IZTAPALAPA	07-133 SAN JUAN CERRO	07-133-1 SAN JUAN CERRO	1	4	4	100.00
07	IZTAPALAPA	07-134 SAN JUAN XALPA	07-134-1 SAN JUAN XALPA	3	24	24	100.00
07	IZTAPALAPA	07-136 SAN MIGUEL TEOTONGO SECCION RANCHO BAJO A	07-136-1 SAN MIGUEL TEOTONGO SECCION RANCHO BAJO AVISADE	1	14	14	100.00
07	IZTAPALAPA	07-138 SAN MIGUEL TEOTONGO SECCION TORRES MERCED	07-138-1 SAN MIGUEL TEOTONGO SECCION TORRES MERCEDES	3	18	18	100.00
07	IZTAPALAPA	07-140 SAN MIGUEL TEOTONGO SECCION PALMAS GUADAL	07-140-1 SAN MIGUEL TEOTONGO SECCION PALMAS GUADALUPE	3	24	23	95.83
07	IZTAPALAPA	07-141 SAN PABLO I	07-141-1 SAN PABLO I	1	3	3	100.00
07	IZTAPALAPA	07-142 SAN PEDRO SIDERAL	07-142-1 SAN PEDRO SIDERAL	1	2	2	100.00
07	IZTAPALAPA	07-143 SANTA ISABEL INDUSTRIAL	07-143-1 SANTA ISABEL INDUSTRIAL	1	3	3	100.00
07	IZTAPALAPA	07-144 SANTA MARIA DEL MONTE	07-144-1 SANTA MARIA DEL MONTE	1	3	3	100.00
07	IZTAPALAPA	07-145 SANTA MARIA TOMATLAN	07-145-1 SANTA MARIA TOMATLAN	1	15	15	100.00
07	IZTAPALAPA	07-146 SANTA MARTHA ACATITLA SUR	07-146-1 SANTA MARTHA ACATITLA SUR	3	22	22	100.00
07	IZTAPALAPA	07-147 SANTIAGO ACAHUALTEPEC 1° AMP	07-147-1 SANTIAGO ACAHUALTEPEC 1° AMP	1	10	10	100.00
07	IZTAPALAPA	07-148 SANTIAGO ACAHUALTEPEC 2° AMP	07-148-1 SANTIAGO ACAHUALTEPEC 2° AMP	2	20	20	100.00
07	IZTAPALAPA	07-149 SECTOR POPULAR	07-149-1 SECTOR POPULAR	2	20	20	100.00
07	IZTAPALAPA	07-150 SINATEL	07-150-1 SINATEL	1	3	3	100.00
07	IZTAPALAPA	07-151 TENORIOS	07-151-1 TENORIOS	2	16	11	68.75
07	IZTAPALAPA	07-152 TEPALCATES	07-152-1 TEPALCATES	2	22	21	95.45
07	IZTAPALAPA	07-153 TORRES DEL POTRERO	07-153-1 TORRES DEL POTRERO	1	2	2	100.00
07	IZTAPALAPA	07-154 TRIANGULO	07-154-1 TRIANGULO	1	4	4	100.00
07	IZTAPALAPA	07-155 TRIANGULO DE LAS AGUJAS	07-155-1 TRIANGULO DE LAS AGUJAS	1	2	2	100.00
07	IZTAPALAPA	07-156 U H ARTICULO 4TO CONSTITUCIONAL	07-156-1 U H ARTICULO 4TO CONSTITUCIONAL	1	2	2	100.00
07	IZTAPALAPA	07-157 U H CABEZA DE JUAREZ V	07-157-1 U H CABEZA DE JUAREZ V	1	2	2	100.00
07	IZTAPALAPA	07-158 U H CUCHILLAS DEL MORAL	07-158-1 U H CUCHILLAS DEL MORAL	1	2	2	100.00
07	IZTAPALAPA	07-159 U H EJERCITO CONSTITUCIONALISTA S M III	07-159-1 U H EJERCITO CONSTITUCIONALISTA S M III	3	27	23	85.19
07	IZTAPALAPA	07-160 U H EJERCITO DE ORIENTE	07-160-1 U H EJERCITO DE ORIENTE	1	10	10	100.00
07	IZTAPALAPA	07-161 U H EJERCITO DE ORIENTE ZONA PEÑON	07-161-1 U H EJERCITO DE ORIENTE ZONA PEÑON	3	28	28	100.00

ESTADISTICA DE LA ELECCION DE COMITES VECINALES DEL DISTRITO FEDERAL DE 1999

PORCENTAJE DE MESAS RECEPTORAS DE VOTACION INSTALADAS

DEM. TERRITORIAL		UNIDAD TERRITORIAL		COMITE VECINAL		CENTROS DE VOTACION APROB.	MESA RECEPTORA DE VOTACION		
CV	NOMBRE	CLAVE	NOMBRE	CLAVE	NOMBRE		A INSTALAR	INSTALADAS	%
07	IZTAPALAPA	07-162	U H ERMITA ZARAGOZA	07-162-1	U H ERMITA ZARAGOZA	4	32	30	93.75
07	IZTAPALAPA	07-163	U H FRENTE 10	07-163-1	U H FRENTE 10	1	4	4	100.00
07	IZTAPALAPA	07-164	U H FRENTE 6 Y 7	07-164-1	U H FRENTE 6 Y 7	1	9	9	100.00
07	IZTAPALAPA	07-165	U H FRENTE 8	07-165-1	U H FRENTE 8	1	5	5	100.00
07	IZTAPALAPA	07-166	U H FRENTE 9	07-166-1	U H FRENTE 9	1	4	4	100.00
07	IZTAPALAPA	07-167	U H GUELATAO DE JUAREZ I Y II - 3131	07-167-1	U H GUELATAO DE JUAREZ I Y II - 3131	1	11	11	100.00
07	IZTAPALAPA	07-168	U H IGNACIO ZARAGOZA	07-168-1	U H IGNACIO ZARAGOZA	1	7	7	100.00
07	IZTAPALAPA	07-169	U H LA COLMENA	07-169-1	U H LA COLMENA	1	6	6	100.00
07	IZTAPALAPA	07-170	U H LA VALENCIANA	07-170-1	U H LA VALENCIANA	1	2	2	100.00
07	IZTAPALAPA	07-171	U H JONGITUD BARRIOS	07-171-1	U H JONGITUD BARRIOS	1	2	2	100.00
07	IZTAPALAPA	07-172	U H LOS PICOS VI B	07-172-1	U H LOS PICOS VI B	1	4	4	100.00
07	IZTAPALAPA	07-173	U H SAN LORENZO TEZONCO II	07-173-1	U H SAN LORENZO TEZONCO II	1	4	4	100.00
07	IZTAPALAPA	07-174	U H SOLIDARIDAD EL SALADO	07-174-1	U H SOLIDARIDAD EL SALADO	2	16	16	100.00
07	IZTAPALAPA	07-175	U H STA CRUZ MEYEHUALCO	07-175-1	U H STA CRUZ MEYEHUALCO	2	29	29	100.00
07	IZTAPALAPA	07-176	U H TECNICOS Y MANUALES	07-176-1	U H TECNICOS Y MANUALES	1	5	5	100.00
07	IZTAPALAPA	07-177	U H VICENTE GUERRERO			5	59	58	98.31
				07-177-1	U H VICENTE GUERRERO NORTE	1	14	14	100.00
				07-177-2	U H VICENTE GUERRERO SUPER MANZANA 1 Y 2	1	13	13	100.00
				07-177-3	U H VICENTE GUERRERO SUPER MANZANA 5	1	14	14	100.00
				07-177-4	U H VICENTE GUERRERO SUPER MANZANA 6	1	8	8	100.00
				07-177-5	U H VICENTE GUERRERO SUR	1	10	9	90.00
07	IZTAPALAPA	07-178	U H VOCEDORES DE MEXICO	07-178-1	U H VOCEDORES DE MEXICO	1	4	4	100.00
07	IZTAPALAPA	07-179	UNIDAD MODELO	07-179-1	UNIDAD MODELO	1	10	10	100.00
07	IZTAPALAPA	07-180	VALLE DE LUCES	07-180-1	VALLE DE LUCES	2	16	16	100.00
07	IZTAPALAPA	07-181	VALLE DE SAN LORENZO	07-181-1	VALLE DE SAN LORENZO	2	19	19	100.00
07	IZTAPALAPA	07-182	VALLE DEL SUR	07-182-1	VALLE DEL SUR	1	8	6	75.00
07	IZTAPALAPA	07-183	XALPA			4	34	34	100.00
				07-183-1	XALPA NORTE	2	18	18	100.00
				07-183-2	XALPA SUR	2	16	16	100.00
07	IZTAPALAPA	07-184	U.H. USCOVI	07-184-1	U.H. USCOVI	1	4	4	100.00
07	TOTAL DE IZTAPALAPA		180		186	245	1,960	1,887	95.88

ESTADISTICA DE LA ELECCION DE COMITES VECINALES DEL DISTRITO FEDERAL DE 1999

PORCENTAJE DE MESAS RECEPTORAS DE VOTACION INSTALADAS

CV	DEM. TERRITORIAL	UNIDAD TERRITORIAL		COMITE VECINAL		CENTROS DE VOTACION APROB.	MESA RECEPTORA DE VOTACION		
		NOMBRE	CLAVE	NOMBRE	CLAVE		A INSTALAR	INSTALADAS	%
08	LA MAGDALENA CONTRERAS	08-001	AMPLIACION LOMAS DE SAN BERNABE	08-001-1	AMPLIACION LOMAS DE SAN BERNABE	1	4	4	100.00
08	LA MAGDALENA CONTRERAS	08-002	AMPLIACION POTRERILLO	08-002-1	AMPLIACION POTRERILLO	1	2	2	100.00
08	LA MAGDALENA CONTRERAS	08-003	ATACASCO	08-003-1	ATACASCO	1	4	4	100.00
08	LA MAGDALENA CONTRERAS	08-004	BARRANCA SECA	08-004-1	BARRANCA SECA	2	4	4	100.00
08	LA MAGDALENA CONTRERAS	08-005	BARROS SIERRA	08-005-1	BARROS SIERRA	1	7	7	100.00
08	LA MAGDALENA CONTRERAS	08-006	CERRO DEL JUDIO	08-006-1	CERRO DEL JUDIO	1	1	1	100.00
08	LA MAGDALENA CONTRERAS	08-007	CUAUHTEMOC	08-007-1	CUAUHTEMOC	2	9	9	100.00
08	LA MAGDALENA CONTRERAS	08-008	EL ERMITAÑO	08-008-1	EL ERMITAÑO	1	2	2	100.00
08	LA MAGDALENA CONTRERAS	08-009	EL OCOTAL	08-009-1	EL OCOTAL	2	6	6	100.00
08	LA MAGDALENA CONTRERAS	08-010	EL ROSAL	08-010-1	EL ROSAL	1	8	8	100.00
08	LA MAGDALENA CONTRERAS	08-011	EL TANQUE	08-011-1	EL TANQUE	1	12	12	100.00
08	LA MAGDALENA CONTRERAS	08-012	EL TORO	08-012-1	EL TORO	2	8	8	100.00
08	LA MAGDALENA CONTRERAS	08-013	GUADALUPE	08-013-1	GUADALUPE	2	4	4	100.00
				08-013-2	PEDREGAL II	1	2	2	100.00
				08-013-3	SANTA TERESA	1	2	2	100.00
08	LA MAGDALENA CONTRERAS	08-014	HEROES DE PADIERNA	08-014-1	HEROES DE PADIERNA	2	7	7	100.00
08	LA MAGDALENA CONTRERAS	08-015	HUAYATLA	08-015-1	HUAYATLA	1	6	6	100.00
08	LA MAGDALENA CONTRERAS	08-016	I BATAN NORTE	08-016-1	U.H. IMSS INDEPENDENCIA	3	17	17	100.00
08	LA MAGDALENA CONTRERAS	08-017	LA CARBONERA	08-017-1	LA CARBONERA	1	2	2	100.00
08	LA MAGDALENA CONTRERAS	08-018	LA CONCEPCION	08-018-1	BARRIO LAS CALLES	3	7	7	100.00
				08-018-2	LA CONCEPCION	1	1	1	100.00
08	LA MAGDALENA CONTRERAS	08-019	LA CRUZ	08-019-1	LA CRUZ	2	6	6	100.00
08	LA MAGDALENA CONTRERAS	08-020	LA MALINCHE	08-020-1	LA MALINCHE	2	6	6	100.00
08	LA MAGDALENA CONTRERAS	08-021	LAS CRUCES	08-021-1	LAS CRUCES	3	16	16	100.00
08	LA MAGDALENA CONTRERAS	08-022	LAS HUERTAS	08-022-1	LAS HUERTAS	3	9	9	100.00
08	LA MAGDALENA CONTRERAS	08-023	LAS PALMAS	08-023-1	LAS PALMAS	1	2	2	100.00
08	LA MAGDALENA CONTRERAS	08-025	LOMAS DE LA ERA	08-025-1	LAS PALMAS	2	5	5	100.00
08	LA MAGDALENA CONTRERAS	08-026	LOMAS DE SAN BERNABE	08-026-1	LOMAS DE SAN BERNABE	2	10	10	100.00
08	LA MAGDALENA CONTRERAS	08-027	LOMAS QUEBRADAS	08-027-1	LOMAS QUEBRADAS	3	6	6	100.00
08	LA MAGDALENA CONTRERAS	08-028	LOS PADRES	08-028-1	LOS PADRES	3	10	10	100.00
08	LA MAGDALENA CONTRERAS	08-029	PARAJE SUBESTACION	08-029-1	PARAJE SUBESTACION	3	7	7	100.00
08	LA MAGDALENA CONTRERAS	08-030	POTRERILLO	08-030-1	POTRERILLO	2	5	5	100.00
08	LA MAGDALENA CONTRERAS	08-031	PUEBLO LA MAGDALENA CONTRERAS	08-031-1	PUEBLO LA MAGDALENA CONTRERAS	3	7	7	100.00
08	LA MAGDALENA CONTRERAS	08-032	PUEBLO NUEVO ALTO	08-032-1	PUEBLO NUEVO ALTO	1	4	4	100.00
08	LA MAGDALENA CONTRERAS	08-033	PUEBLO NUEVO BAJO	08-033-1	PUEBLO NUEVO BAJO	1	4	4	100.00
08	LA MAGDALENA CONTRERAS	08-034	PUEBLO SAN BERNABE OCOTEPEC	08-034-1	PUEBLO SAN BERNABE OCOTEPEC	2	11	11	100.00
08	LA MAGDALENA CONTRERAS	08-035	PUEBLO SAN NICOLAS TOTOLAPAN	08-035-1	PUEBLO SAN NICOLAS TOTOLAPAN	2	9	9	100.00
08	LA MAGDALENA CONTRERAS	08-036	SAN FRANCISCO	08-036-1	SAN FRANCISCO	3	10	10	100.00
08	LA MAGDALENA CONTRERAS	08-037	SAN JERONIMO ACULCO	08-037-1	SAN JERONIMO ACULCO	2	10	10	100.00
08	LA MAGDALENA CONTRERAS	08-038	SAN JERONIMO LIDICE	08-038-1	SAN JERONIMO LIDICE	2	23	23	100.00
08	LA MAGDALENA CONTRERAS	08-039	TIERRA UNIDA	08-039-1	TIERRA UNIDA	1	2	2	100.00
08	LA MAGDALENA CONTRERAS	08-039	TIERRA UNIDA	08-039-1	SAN BARTOLO AMEYALCO	3	8	8	100.00
08	TOTAL DE LA MAGDALENA CONTRERAS		38			72	274	274	100.00

ESTADISTICA DE LA ELECCION DE COMITES VECINALES DEL DISTRITO FEDERAL DE 1999

PORCENTAJE DE MESAS RECEPTORAS DE VOTACION INSTALADAS

DEM. TERRITORIAL		UNIDAD TERRITORIAL		COMITE VECINAL		CENTROS DE VOTACION APROB.	MESA RECEPTORA DE VOTACION		
CV	NOMBRE	CLAVE	NOMBRE	CLAVE	NOMBRE		A INSTALAR	INSTALADAS	%
09	MILPA ALTA	09-001	PUEBLO SN FCO. TECOXPA	09-001-1	SAN FCO. TECOXPA	1	2	2	100.00
09	MILPA ALTA	09-002	SAN ANTONIO TECOMITL	09-002-1	SAN ANTONIO TECOMITL	2	18	18	100.00
09	MILPA ALTA	09-003	SAN BARTOLOME XICOMULCO	09-003-1	SAN BARTOLOME XICOMULCO	1	4	4	100.00
09	MILPA ALTA	09-004	SAN LORENZO TLACOYUCAN	09-004-1	SAN LORENZO TLACOYUCAN	1	4	4	100.00
09	MILPA ALTA	09-005	SAN PABLO OZTOTEPEC - TLALPAC	09-005-1	SAN PABLO OZTOTEPEC - TLALPAC	2	12	12	100.00
09	MILPA ALTA	09-006	SAN PEDRO ATOCPAN	09-006-1	SAN PEDRO ATOCPAN	1	10	10	100.00
09	MILPA ALTA	09-007	SAN SALVADOR CUAUHTENCO	09-007-1	SAN SALVADOR CUAUHTENCO	1	8	8	100.00
09	MILPA ALTA	09-008	SANTA ANA TLACOTENCO	09-008-1	SANTA ANA TLACOTENCO	1	10	10	100.00
09	MILPA ALTA	09-009	TEPENAHUAC - MIACATLAN			3	6	6	100.00
				09-009-1	SAN AGUSTIN OHTENCO	1	2	2	100.00
				09-009-2	SAN JERONIMO MIACATLAN	1	2	2	100.00
				09-009-3	SAN JUAN TEPENAHUAC	1	2	2	100.00
09	MILPA ALTA	09-010	VILLA MILPA ALTA CENTRO	09-010-1	VILLA MILPA ALTA	2	20	20	100.00
09	TOTAL DE MILPA ALTA		10		12	15	94	94	100.00

ESTADISTICA DE LA ELECCION DE COMITES VECINALES DEL DISTRITO FEDERAL DE 1999

PORCENTAJE DE MESAS RECEPTORAS DE VOTACION INSTALADAS

CV	DEM. TERRITORIAL	NOMBRE	UNIDAD TERRITORIAL		COMITE VECINAL		CENTROS DE VOTACION APROB.	MESA RECEPTORA DE VOTACION		
			CLAVE	NOMBRE	CLAVE	NOMBRE		A INSTALAR	INSTALADAS	%
10		ALVARO OBREGON	10-001	19 DE MAYO	10-001-1	19 DE MAYO	1	3	3	100.00
10		ALVARO OBREGON	10-002	ACUEDUCTO	10-002-1	ACUEDUCTO	2	4	4	100.00
10		ALVARO OBREGON	10-003	ADOLFO LOPEZ MATEOS AMP. PILOTO	10-003-1	ADOLFO LOPEZ MATEOS AMP. PILOTO	1	5	5	100.00
10		ALVARO OBREGON	10-004	ADOLFO LOPEZ MATEOS PILOTO	10-004-1	ADOLFO LOPEZ MATEOS PILOTO	1	7	7	100.00
10		ALVARO OBREGON	10-005	AGUILAS LAS *	10-005-1	AGUILAS LAS *	1	11	11	100.00
10		ALVARO OBREGON	10-006	AGUILAS 1°. 2°. PARQUE *	10-006-1	AGUILAS 1°. 2°. PARQUE *	1	8	8	100.00
10		ALVARO OBREGON	10-007	AGUILAS AMPLIACION	10-007-1	AGUILAS AMPLIACION	1	8	8	100.00
10		ALVARO OBREGON	10-008	AGUILAS BARR. U. H.	10-008-1	AGUILAS BARR. U. H.	1	2	2	100.00
10		ALVARO OBREGON	10-009	ALFONSO XIII			2	16	16	100.00
					10-009-1	ALFONSO XIII	1	9	9	100.00
					10-009-2	U.H. BENVENUTO CELLINI	1	7	7	100.00
10		ALVARO OBREGON	10-010	ALPES AMP.	10-010-1	ALPES AMP.	1	5	5	100.00
10		ALVARO OBREGON	10-011	ALPES LOS	10-011-1	ALPES LOS	1	4	4	100.00
10		ALVARO OBREGON	10-012	ALTAVISTA	10-012-1	ALTAVISTA	1	1	1	100.00
10		ALVARO OBREGON	10-013	AMERICAS LAS	10-013-1	AMERICAS LAS				
10		ALVARO OBREGON	10-014	AMPLIACION CAPULIN	10-014-1	AMPLIACION CAPULIN	1	2	2	100.00
10		ALVARO OBREGON	10-015	ANGOSTURA LA	10-015-1	ANGOSTURA LA	1	5	5	100.00
10		ALVARO OBREGON	10-016	ARTURO MARTINEZ	10-016-1	ARTURO MARTINEZ	1	2	2	100.00
10		ALVARO OBREGON	10-017	ARVIDE	10-017-1	ARVIDE	1	6	6	100.00
10		ALVARO OBREGON	10-018	ATLAMAYA	10-018-1	ATLAMAYA	1	2	2	100.00
10		ALVARO OBREGON	10-019	AXOTLA PUEBLO	10-019-1	AXOTLA PUEBLO	1	2	2	100.00
10		ALVARO OBREGON	10-020	BALCONES DE CEHUAYO	10-020-1	BALCONES DE CEHUAYO	1	6	6	100.00
10		ALVARO OBREGON	10-021	BATALLON DE SAN PATRICIO U. H.	10-021-1	BATALLON DE SAN PATRICIO U. H.				
10		ALVARO OBREGON	10-022	BATAN BARRIO VIEJO	10-022-1	BATAN BARRIO VIEJO				
10		ALVARO OBREGON	10-023	BEJERO	10-023-1	BEJERO	1	7	7	100.00
10		ALVARO OBREGON	10-024	BELEN DE LAS FLORES	10-024-1	BELEN DE LAS FLORES	1	4	4	100.00
10		ALVARO OBREGON	10-025	BELEN U.H.	10-025-1	BELEN U.H.	1	5	5	100.00
10		ALVARO OBREGON	10-026	BELLA VISTA	10-026-1	BELLA VISTA	2	16	16	100.00
10		ALVARO OBREGON	10-027	BONANZA	10-027-1	BONANZA	1	2	2	100.00
10		ALVARO OBREGON	10-028	CAMINO REAL DE TETELPAN	10-028-1	CAMINO REAL DE TETELPAN	1	7	7	100.00
10		ALVARO OBREGON	10-029	CAMPESTRE	10-029-1	CAMPESTRE	1	3	3	100.00
10		ALVARO OBREGON	10-030	CAPULIN TLACOYAQUE	10-030-1	CAPULIN TLACOYAQUE	1	3	3	100.00
10		ALVARO OBREGON	10-031	CARLOS A MADRAZO LA LOMA	10-031-1	CARLOS A MADRAZO LA LOMA	1	2	2	100.00
10		ALVARO OBREGON	10-032	CASA BLANCA COND.	10-032-1	CASA BLANCA COND.	1	3	3	100.00
10		ALVARO OBREGON	10-033	CASCADA LA	10-033-1	CASCADA LA	2	4	4	100.00
10		ALVARO OBREGON	10-034	CEDROS LOS	10-034-1	CEDROS LOS	1	2	2	100.00
10		ALVARO OBREGON	10-035	CHIMALISTAC	10-035-1	CHIMALISTAC	1	2	2	100.00
10		ALVARO OBREGON	10-036	COLINAS DE TARANGO	10-036-1	COLINAS DE TARANGO	1	3	3	100.00
10		ALVARO OBREGON	10-037	COLINAS DEL SUR	10-037-1	COLINAS DEL SUR	1	11	11	100.00
10		ALVARO OBREGON	10-038	CONCHITA LA	10-038-1	CONCHITA LA	1	5	5	100.00
10		ALVARO OBREGON	10-039	CORPUS CHRISTY	10-039-1	CORPUS CHRISTY	1	6	6	100.00
10		ALVARO OBREGON	10-040	COVE	10-040-1	COVE	1	6	6	100.00
10		ALVARO OBREGON	10-041	CRISTO REY	10-041-1	CRISTO REY	1	2	2	100.00
10		ALVARO OBREGON	10-042	CUEVITAS LAS	10-042-1	CUEVITAS LAS	1	2	2	100.00
10		ALVARO OBREGON	10-043	DES. URB. ALVARO OBREGON	10-043-1	DES. URB. ALVARO OBREGON	2	4	4	100.00
10		ALVARO OBREGON	10-044	DOS RIOS	10-044-1	DOS RIOS	1	3	3	100.00
10		ALVARO OBREGON	10-045	EL BATAN STA. LUCIA	10-045-1	EL BATAN STA. LUCIA	1	2	2	100.00
10		ALVARO OBREGON	10-046	EL CAPULIN CHAMONTOYA	10-046-1	EL CAPULIN	1	1	1	100.00
10		ALVARO OBREGON	10-047	EX HACIENDA DE GUADALUPE CHIMALISTAC	10-047-1	EX HACIENDA DE GUADALUPE CHIMALISTAC	1	2	2	100.00
10		ALVARO OBREGON	10-048	FLOR DE MARIA	10-048-1	FLOR DE MARIA	1	2	2	100.00
10		ALVARO OBREGON	10-049	FLORIDA LA	10-049-1	FLORIDA LA	1	11	9	81.82
10		ALVARO OBREGON	10-050	FRACC EL PIRU	10-050-1	FRACC EL PIRU	1	2	2	100.00
10		ALVARO OBREGON	10-051	FRANCISCO VILLA	10-051-1	FRANCISCO VILLA	1	6	6	100.00

ESTADISTICA DE LA ELECCION DE COMITES VECINALES DEL DISTRITO FEDERAL DE 1999

PORCENTAJE DE MESAS RECEPTORAS DE VOTACION INSTALADAS

CV	DEM. TERRITORIAL		UNIDAD TERRITORIAL		COMITE VECINAL		CENTROS DE VOTACION APROB.	MESA RECEPTORA DE VOTACION		
	NOMBRE	CLAVE	NOMBRE	CLAVE	NOMBRE	CLAVE		A INSTALAR	INSTALADAS	%
10	ALVARO OBREGON	10-052	GARCIMARRERO	10-052-1	GARCIMARRERO	10-052-1	2	4	4	100.00
10	ALVARO OBREGON	10-053	GOLONDRINA 1ª AMP, LAS	10-053-1	GOLONDRINA 1ª AMP, LAS	10-053-1	2	4	4	100.00
10	ALVARO OBREGON	10-054	GOLONDRINA 2ª AMP, LAS	10-054-1	GOLONDRINA 2ª AMP, LAS	10-054-1	2	5	0	0.00
10	ALVARO OBREGON	10-055	GOLONDRINAS, LAS	10-055-1	GOLONDRINAS, LAS	10-055-1	1	6	6	100.00
10	ALVARO OBREGON	10-056	GUADALUPE INN	10-056-1	GUADALUPE INN	10-056-1	1	5	5	100.00
10	ALVARO OBREGON	10-057	HERON PROAL_PONCIANO ARRIAGA	10-057-1	HERON PROAL_PONCIANO ARRIAGA	10-057-1	1	4	4	100.00
10	ALVARO OBREGON	10-058	HERRADURA, LA	10-058-1	HERRADURA, LA	10-058-1	1	2	2	100.00
10	ALVARO OBREGON	10-059	HIDALGO	10-059-1	HIDALGO	10-059-1				
10	ALVARO OBREGON	10-060	HIDALGO ESTADO DE	10-060-1	HIDALGO ESTADO DE	10-060-1	1	4	4	100.00
10	ALVARO OBREGON	10-061	HOGAR Y REDENCION	10-061-1	HOGAR Y REDENCION	10-061-1	1	6	6	100.00
10	ALVARO OBREGON	10-062	HUEYTLALE	10-062-1	HUEYTLALE	10-062-1	1	2	2	100.00
10	ALVARO OBREGON	10-063	ISIDRO FABELA	10-063-1	ISIDRO FABELA	10-063-1	1	4	4	100.00
10	ALVARO OBREGON	10-064	JALALPA	10-064-1	JALALPA	10-064-1	1	10	10	100.00
10	ALVARO OBREGON	10-065	JALALPA EL GRANDE	10-065-1	JALALPA EL GRANDE	10-065-1	1	10	10	100.00
10	ALVARO OBREGON	10-066	JALALPA TEPITO	10-066-1	JALALPA TEPITO	10-066-1	1	8	8	100.00
10	ALVARO OBREGON	10-067	JARDINES DEL PEDREGAL	10-067-1	JARDINES DEL PEDREGAL	10-067-1	2	22	19	86.36
10	ALVARO OBREGON	10-068	JOSE MARIA PINO SUAREZ	10-068-1	JOSE MARIA PINO SUAREZ	10-068-1	4	12	12	100.00
10	ALVARO OBREGON	10-069	JOYA, LA	10-069-1	JOYA, LA	10-069-1	1	2	2	100.00
10	ALVARO OBREGON	10-070	JOYITA, LA *	10-070-1	JOYITA, LA *	10-070-1	1	2	2	100.00
10	ALVARO OBREGON	10-071	JURISTAS	10-071-1	JURISTAS	10-071-1	1	2	2	100.00
10	ALVARO OBREGON	10-072	LA CAÑADA	10-072-1	LA CAÑADA	10-072-1	1	6	6	100.00
10	ALVARO OBREGON	10-073	LA MILAGROSA II	10-073-1	LA MILAGROSA II	10-073-1	1	1	1	100.00
10	ALVARO OBREGON	10-074	LA OTRA BANDA	10-074-1	LA OTRA BANDA	10-074-1	1	3	3	100.00
10	ALVARO OBREGON	10-075	LIBERALES DE 1857	10-075-1	LIBERALES DE 1857	10-075-1	1	6	6	100.00
10	ALVARO OBREGON	10-076	LLANO REDONDO	10-076-1	LLANO REDONDO	10-076-1	1	2	2	100.00
10	ALVARO OBREGON	10-077	LOMAS DE AXOMIATLA	10-077-1	LOMAS DE AXOMIATLA	10-077-1	1	4	3	75.00
10	ALVARO OBREGON	10-078	LOMAS DE BECERRA	10-078-1	LOMAS DE BECERRA	10-078-1	1	10	10	100.00
10	ALVARO OBREGON	10-079	LOMAS DE BECERRA U H	10-079-1	LOMAS DE BECERRA U H	10-079-1	1	4	4	100.00
10	ALVARO OBREGON	10-080	LOMAS DE CAPULA	10-080-1	LOMAS DE CAPULA	10-080-1	1	4	4	100.00
10	ALVARO OBREGON	10-081	LOMAS DE CHAMONTOYA	10-081-1	LOMAS DE CHAMONTOYA	10-081-1	2	5	5	100.00
10	ALVARO OBREGON	10-082	LOMAS DE GUADALUPE	10-082-1	LOMAS DE GUADALUPE	10-082-1	1	2	2	100.00
10	ALVARO OBREGON	10-083	LOMAS DE LA ERA	10-083-1	LOMAS DE LA ERA	10-083-1	4	20	20	100.00
10	ALVARO OBREGON	10-084	LOMAS DE LAS AGUILAS	10-084-1	LOMAS DE LAS AGUILAS	10-084-1	1	4	4	100.00
10	ALVARO OBREGON	10-085	LOMAS DE NUEVO MEXICO	10-085-1	LOMAS DE NUEVO MEXICO	10-085-1	2	4	4	100.00
10	ALVARO OBREGON	10-086	LOMAS DE PLATEROS U H	10-086-1	LOMAS DE PLATEROS U H ORIENTE	10-086-1	3	28	28	100.00
				10-086-2	LOMAS DE PLATEROS U H PONIENTE	10-086-2	1	11	11	100.00
				10-086-2	LOMAS DE PLATEROS U H PONIENTE	10-086-2	2	17	17	100.00
10	ALVARO OBREGON	10-087	LOMAS DE PUERTA GRANDE	10-087-1	LOMAS DE PUERTA GRANDE	10-087-1	1	4	4	100.00
10	ALVARO OBREGON	10-088	LOMAS DE TARANGO	10-088-1	LOMAS DE TARANGO	10-088-1	1	2	2	100.00
10	ALVARO OBREGON	10-089	LOMAS SAN ANGEL INN	10-089-1	LOMAS SAN ANGEL INN	10-089-1	1	2	2	100.00
10	ALVARO OBREGON	10-090	LORETO Y CAMPAM.	10-090-1	LORETO Y CAMPAM.	10-090-1	1	2	2	100.00
10	ALVARO OBREGON	10-091	MA. G. DE GARCIA RUIZ	10-091-1	MA. G. DE GARCIA RUIZ	10-091-1	2	6	6	100.00
10	ALVARO OBREGON	10-092	MERCED GOMEZ	10-092-1	MERCED GOMEZ	10-092-1	1	12	12	100.00
10	ALVARO OBREGON	10-093	MEXICANA, LA	10-093-1	MEXICANA, LA	10-093-1	2	11	11	100.00
10	ALVARO OBREGON	10-094	MIGUEL GAONA ARMENTA	10-094-1	MIGUEL GAONA ARMENTA	10-094-1	1	2	2	100.00
10	ALVARO OBREGON	10-095	MINAS DE CRISTO REY	10-095-1	MINAS DE CRISTO REY	10-095-1	1	5	5	100.00
10	ALVARO OBREGON	10-096	MIRADOR, EL *	10-096-1	MIRADOR, EL *	10-096-1	1	2	2	100.00
10	ALVARO OBREGON	10-097	MOLINO DE ROSAS	10-097-1	MOLINO DE ROSAS	10-097-1	1	11	11	100.00
10	ALVARO OBREGON	10-098	MOLINO DE ROSAS AMP.	10-098-1	MOLINO DE ROSAS AMP.	10-098-1	1	2	2	100.00
10	ALVARO OBREGON	10-099	MOLINO SANTO DOMINGO	10-099-1	MOLINO SANTO DOMINGO	10-099-1	1	6	6	100.00
10	ALVARO OBREGON	10-100	MOLINO SANTO DOMINGO U. H.	10-100-1	MOLINO SANTO DOMINGO U. H.	10-100-1	2	4	4	100.00
10	ALVARO OBREGON	10-101	OLIVAR DE LOS PADRES	10-101-1	OLIVAR DE LOS PADRES	10-101-1	2	12	12	100.00
10	ALVARO OBREGON	10-102	OLIVAR DEL CONDE	10-102-1	OLIVAR DEL CONDE	10-102-1	2	24	24	100.00

ESTADISTICA DE LA ELECCION DE COMITES VECINALES DEL DISTRITO FEDERAL DE 1999

PORCENTAJE DE MESAS RECEPTORAS DE VOTACION INSTALADAS

CV	DEM. TERRITORIAL		UNIDAD TERRITORIAL		COMITE VECINAL		CENTROS DE VOTACION APROB.	MESA RECEPTORA DE VOTACION		
	NOMBRE	CLAVE	NOMBRE	CLAVE	NOMBRE			A INSTALAR	INSTALADAS	%
10	ALVARO OBREGON	10-103	OLIVAR DEL CONDE 1° SECC.	10-103-1	OLIVAR DEL CONDE 1° SECC.		2	22	22	100.00
10	ALVARO OBREGON	10-104	PALMAS	10-104-1	PALMAS		2	4	4	100.00
10	ALVARO OBREGON	10-105	PALMAS AXOTITLA	10-105-1	PALMAS AXOTITLA		1	3	3	100.00
10	ALVARO OBREGON	10-106	PALMAS, LAS	10-106-1	PALMAS, LAS					
10	ALVARO OBREGON	10-107	PALMITA, LA	10-107-1	PALMITA, LA		1	4	4	100.00
10	ALVARO OBREGON	10-108	PARAISO, EL	10-108-1	PARAISO, EL		1	6	6	100.00
10	ALVARO OBREGON	10-109	PINO SUAREZ, REACOMODO	10-109-1	PINO SUAREZ, REACOMODO		1	2	2	100.00
10	ALVARO OBREGON	10-110	PIRUL EL	10-110-1	PIRUL EL		1	8	8	100.00
10	ALVARO OBREGON	10-111	PODER POPUP. COOP.	10-111-1	PODER POPUP. COOP.		1	3	3	100.00
10	ALVARO OBREGON	10-112	PRESA SECC. HORNO, LA*	10-112-1	PRESA SECC. HORNO, LA*		1	2	2	100.00
10	ALVARO OBREGON	10-113	PRESA, LA	10-113-1	PRESA, LA		1	2	2	100.00
10	ALVARO OBREGON	10-114	PRESIDENTES	10-114-1	PRESIDENTES		1	8	8	100.00
10	ALVARO OBREGON	10-115	PRESIDENTES 2° AMP.	10-115-1	PRESIDENTES 2° AMP.		3	12	12	100.00
10	ALVARO OBREGON	10-116	PRIMERA VICTORIA	10-116-1	PRIMERA VICTORIA		1	2	2	100.00
10	ALVARO OBREGON	10-117	PRIMERA VICTORIA SECC. BOSQUES	10-117-1	PRIMERA VICTORIA SECC. BOSQUES		1	5	5	100.00
10	ALVARO OBREGON	10-118	PROGRESO	10-118-1	PROGRESO		1	9	9	100.00
10	ALVARO OBREGON	10-119	PROGRESO _ ERMITA TIZAPAN	10-119-1	PROGRESO _ ERMITA TIZAPAN		1	7	7	100.00
10	ALVARO OBREGON	10-120	PUEBLO NUEVO	10-120-1	PUEBLO NUEVO		1	6	6	100.00
10	ALVARO OBREGON	10-121	PUENTE COLORADO	10-121-1	PUENTE COLORADO		1	4	4	100.00
10	ALVARO OBREGON	10-122	PUENTE COLORADO AMPL	10-122-1	PUENTE COLORADO AMPL		2	6	6	100.00
10	ALVARO OBREGON	10-123	REACOMODO EL CUERNITO	10-123-1	REACOMODO EL CUERNITO		1	2	2	100.00
10	ALVARO OBREGON	10-124	REAL DEL MONTE	10-124-1	REAL DEL MONTE (LOMAS DE SANTO DOMINGO)		1	2	2	100.00
10	ALVARO OBREGON	10-125	RINCON DE LA BOLSA	10-125-1	RINCON DE LA BOLSA		1	2	2	100.00
10	ALVARO OBREGON	10-126	RODEO B NORTE	10-126-1	RODEO B NORTE		1	14	14	100.00
10	ALVARO OBREGON	10-127	SACRAMENTO	10-127-1	SACRAMENTO					
10	ALVARO OBREGON	10-128	SAN ANGEL	10-128-1	SAN ANGEL		1	5	4	80.00
10	ALVARO OBREGON	10-129	SAN ANGEL INN	10-129-1	SAN ANGEL INN		1	1	1	100.00
10	ALVARO OBREGON	10-130	SAN BARTOLO AMEYALCO PUEBLO	10-130-1	SAN BARTOLO AMEYALCO PUEBLO		2	15	15	100.00
10	ALVARO OBREGON	10-131	SAN CLEMENTE	10-131-1	SAN CLEMENTE		1	10	10	100.00
10	ALVARO OBREGON	10-132	SAN FRANCISCO RANCHO	10-132-1	SAN FRANCISCO RANCHO					
10	ALVARO OBREGON	10-133	SAN GABRIEL	10-133-1	SAN GABRIEL		1	2	2	100.00
10	ALVARO OBREGON	10-134	SAN PEDRO DE LOS PINOS	10-134-1	SAN PEDRO DE LOS PINOS		1	4	4	100.00
10	ALVARO OBREGON	10-135	SANTA FE IMSS, U. H.	10-135-1	SANTA FE IMSS, U. H.		1	12	12	100.00
10	ALVARO OBREGON	10-136	SANTA FE, PUEBLO	10-136-1	SANTA FE, PUEBLO		1	7	7	100.00
10	ALVARO OBREGON	10-137	SANTA LUCIA	10-137-1	SANTA LUCIA		1	6	6	100.00
10	ALVARO OBREGON	10-138	SANTA MARIA NONOALCO	10-138-1	SANTA MARIA NONOALCO		1	8	8	100.00
10	ALVARO OBREGON	10-139	SANTA ROSA XOCHIAC	10-139-1	SANTA ROSA XOCHIAC		2	13	13	100.00
10	ALVARO OBREGON	10-140	TEPEACA	10-140-1	TEPEACA		1	4	4	100.00
10	ALVARO OBREGON	10-141	TETELPAN, PUEBLO	10-141-1	TETELPAN, PUEBLO		3	8	8	100.00
10	ALVARO OBREGON	10-142	TIZAMPAMPANO	10-142-1	TIZAMPAMPANO		1	1	1	100.00
10	ALVARO OBREGON	10-143	TIZAPAN, PUEBLO	10-143-1	TIZAPAN, PUEBLO		1	7	7	100.00
10	ALVARO OBREGON	10-144	TLACOPAC	10-144-1	TLACOPAC		1	3	3	100.00
10	ALVARO OBREGON	10-145	TLACOYAQUE	10-145-1	TLACOYAQUE		2	4	4	100.00
10	ALVARO OBREGON	10-146	TLACOYAQUE, AMP.	10-146-1	TLACOYAQUE, AMP.		1	3	3	100.00
10	ALVARO OBREGON	10-147	TLACUITLAPA	10-147-1	TLACUITLAPA		1	2	2	100.00
10	ALVARO OBREGON	10-148	TLACUITLAPA, AMP.	10-148-1	TLACUITLAPA, AMP.		2	6	6	100.00
10	ALVARO OBREGON	10-149	TOLTECAS	10-149-1	TOLTECAS		1	2	2	100.00
10	ALVARO OBREGON	10-150	TORRES DE MIXCOAC U. H.	10-150-1	TORRES DE MIXCOAC U. H.		1	3	3	100.00
10	ALVARO OBREGON	10-151	TORRES DE POTRERO	10-151-1	TORRES DE POTRERO		1	13	13	100.00
10	ALVARO OBREGON	10-152	TORRES DE POTRERO, AMPL.	10-152-1	TORRES DE POTRERO, AMPL.		1	3	3	100.00
10	ALVARO OBREGON	10-153	U H CARRILLO FLORES	10-153-1	U H CARRILLO FLORES		1	4	4	100.00
10	ALVARO OBREGON	10-154	U H SAN LORENZO UNIVERSAL	10-154-1	U H SAN LORENZO UNIVERSAL					
10	ALVARO OBREGON	10-155	U H SEARS REUBICACION	10-155-1	U H SEARS REUBICACION		1	2	2	100.00

ESTADISTICA DE LA ELECCION DE COMITES VECINALES DEL DISTRITO FEDERAL DE 1999

PORCENTAJE DE MESAS RECEPTORAS DE VOTACION INSTALADAS

DEM. TERRITORIAL		UNIDAD TERRITORIAL		COMITE VECINAL		CENTROS DE VOTACION APROB.	MESA RECEPTORA DE VOTACION		
CV	NOMBRE	CLAVE	NOMBRE	CLAVE	NOMBRE		A INSTALAR	INSTALADAS	%
10	ALVARO OBREGON	10-156	VALENTIN GOMEZ FARIAS	10-156-1	VALENTIN GOMEZ FARIAS	1	2	2	100.00
10	ALVARO OBREGON	10-157	VILLA VERDUN	10-157-1	VILLA VERDUN	1	4	3	75.00
10	ALVARO OBREGON	10-158	ZENON DELGADO	10-158-1	ZENON DELGADO	1	2	2	100.00
10	TOTAL DE ALVARO OBREGON		158		160	185	842	829	98.46

ESTADISTICA DE LA ELECCION DE COMITES VECINALES DEL DISTRITO FEDERAL DE 1999

PORCENTAJE DE MESAS RECEPTORAS DE VOTACION INSTALADAS

DEM. TERRITORIAL		UNIDAD TERRITORIAL		COMITE VECINAL		CENTROS DE VOTACION APROB.	MESA RECEPTORA DE VOTACION		
CV	NOMBRE	CLAVE	NOMBRE	CLAVE	NOMBRE		A INSTALAR	INSTALADAS	%
11	TLAHUAC	11-001	AGRICOLA METROPOLITANA	11-001-1	AGRICOLA METROPOLITANA	1	8	8	100.00
11	TLAHUAC	11-002	AMP SAN MIGUEL ZAPOTITLA	11-002-1	AMP SAN MIGUEL ZAPOTITLA	1	4	4	100.00
11	TLAHUAC	11-003	CONCHITA-TIERRA BLANCA-TORRES BODET	11-003-1	CONCHITA-TIERRA BLANCA(TORRES BODET	1	10	10	100.00
11	TLAHUAC	11-004	DEL MAR	11-004-1	DEL MAR	2	19	19	100.00
11	TLAHUAC	11-005	DR. FRANCISCO CABRERA	11-005-1	DR. FRANCISCO CABRERA	1	3	3	100.00
11	TLAHUAC	11-006	EL ROSARIO	11-006-1	EL ROSARIO	1	3	3	100.00
11	TLAHUAC	11-007	EL TRIANGULO	11-007-1	EL TRIANGULO	1	2	2	100.00
11	TLAHUAC	11-008	FRANCISCO VILLA-SAN AGUSTIN	11-008-1	FRANCISCO VILLA-SAN AGUSTIN	1	4	4	100.00
11	TLAHUAC	11-009	GRANJAS CABRERA	11-009-1	GRANJAS CABRERA	1	2	2	100.00
11	TLAHUAC	11-010	GRANJAS SAN JERONIMO	11-010-1	GRANJAS SAN JERONIMO	1	1	1	100.00
11	TLAHUAC	11-011	JARDINES DEL LLANO-UH VILLA TLALTEMPAN	11-011-1	JARDINES DEL LLANO-UH VILLA TLALTEMPAN	1	2	2	100.00
11	TLAHUAC	11-012	LA ASUNCION	11-012-1	LA ASUNCION	1	2	2	100.00
11	TLAHUAC	11-013	LA ASUNCION-SANTA ANA-SAN JUAN	11-013-1	LA ASUNCION-SANTA ANA-SAN JUAN	1	4	4	100.00
11	TLAHUAC	11-014	LA ESTACION	11-014-1	LA ESTACION	1	9	9	100.00
11	TLAHUAC	11-015	LA LUPITA	11-015-1	LA LUPITA	1	2	2	100.00
11	TLAHUAC	11-016	LA MAGDALENA-LOS REYES_SAN ANDRES	11-016-1	LA MAGDALENA-LOS REYES-SAN ANDRES	1	12	12	100.00
11	TLAHUAC	11-017	LA NOPALERA	11-017-1	LA NOPALERA	1	10	10	100.00
11	TLAHUAC	11-018	LA SOLEDAD-POTRERO DEL LLANO	11-018-1	LA SOLEDAD-POTRERO DEL LLANO	1	2	2	100.00
11	TLAHUAC	11-019	LA TURBA	11-019-1	LA TURBA	1	3	3	100.00
11	TLAHUAC	11-020	LAS ARBOLEDAS	11-020-1	LAS ARBOLEDAS	1	2	2	100.00
11	TLAHUAC	11-021	LOPEZ PORTILLO	11-021-1	LOPEZ PORTILLO	1	2	2	100.00
11	TLAHUAC	11-022	LOS OLIVOS	11-022-1	LOS OLIVOS	1	2	2	100.00
11	TLAHUAC	11-023	MIGUEL HIDALGO	11-023-1	MIGUEL HIDALGO	2	20	20	100.00
11	TLAHUAC	11-024	MIXQUIC	11-024-1	SAN ANDRES MIXQUIC	1	12	12	100.00
11	TLAHUAC	11-025	OJO DE AGUA	11-025-1	OJO DE AGUA	1	4	4	100.00
11	TLAHUAC	11-026	PUEBLO DE SAN FRANCISCO TLALTENCO	11-026-1	PUEBLO DE SAN FRANCISCO TLALTENCO	1	13	13	100.00
11	TLAHUAC	11-027	PUEBLO SANTIAGO ZAPOTITLAN	11-027-1	PUEBLO SANTIAGO ZAPOTITLAN	1	13	13	100.00
11	TLAHUAC	11-028	SAN JOSE	11-028-1	SAN JOSE	1	8	8	100.00
11	TLAHUAC	11-029	SAN NICOLAS TETELCO	11-029-1	SAN NICOLAS TETELCO	1	6	6	100.00
11	TLAHUAC	11-030	SAN PEDRO TLAHUAC	11-030-1	SAN PEDRO TLAHUAC	1	10	10	100.00
11	TLAHUAC	11-031	SANTA CECILIA	11-031-1	SANTA CECILIA	1	6	6	100.00
11	TLAHUAC	11-032	SANTA ANA	11-032-1	SANTA ANA	1	12	12	100.00
11	TLAHUAC	11-033	SANTA CATARINA	11-033-1	SANTA CATARINA	1	7	7	100.00
11	TLAHUAC	11-034	SELENE	11-034-1	SELENE	2	20	20	100.00
11	TLAHUAC	11-035	VILLA CENTROAMERICANA TLAHUAC	11-035-1	VILLA CENTROAMERICANA	1	9	9	100.00
11	TLAHUAC	11-036	ZAPOTITLA	11-036-1	ZAPOTITLA	1	6	6	100.00
11	TLAHUAC	11-037	ZAPOTITLAN	11-037-1	ZAPOTITLAN	2	20	20	100.00
11	TOTAL DE TLAHUAC		37		37	41	274	274	100.00

ESTADISTICA DE LA ELECCION DE COMITES VECINALES DEL DISTRITO FEDERAL DE 1999

PORCENTAJE DE MESAS RECEPTORAS DE VOTACION INSTALADAS

CV	DEM. TERRITORIAL		UNIDAD TERRITORIAL		COMITE VECINAL		CENTROS DE VOTACION APROB.	MESA RECEPTORA DE VOTACION		
	NOMBRE	CLAVE	NOMBRE	CLAVE	NOMBRE	CLAVE		A INSTALAR	INSTALADAS	%
12	TLALPAN	12-001	AMPL ISIDRO FABELA	12-001-1	AMPLIACION ISIDRO FABELA					
12	TLALPAN	12-002	ARBOLEDAS DEL SUR	12-002-1	ARBOLEDAS DEL SUR		1	4	4	100.00
12	TLALPAN	12-003	ARENAL GUADALUPE EX EJIDO HUIPULCO	12-003-1	ARENAL GUADALUPE EX EJIDO HUIPULCO		1	2	2	100.00
12	TLALPAN	12-004	ARENAL TEPEPAN	12-004-1	ARENAL TEPEPAN		1	1	1	100.00
12	TLALPAN	12-005	B DOMINGUEZ	12-005-1	B DOMINGUEZ		1	2	2	100.00
12	TLALPAN	12-006	BARRIO EL TRUENO	12-006-1	BARRIO EL TRUENO					
12	TLALPAN	12-007	BARRIO LA LONJA	12-007-1	BARRIO LA LONJA		1	5	5	100.00
12	TLALPAN	12-008	BARRIO SAN FERNANDO	12-008-1	BARRIO SAN FERNANDO		1	1	1	100.00
12	TLALPAN	12-009	BELVEDERE	12-009-1	BELVEDERE		1	6	6	100.00
12	TLALPAN	12-010	BOSQUES DEL PEDREGAL	12-010-1	BOSQUES DEL PEDREGAL		1	4	4	100.00
12	TLALPAN	12-011	CAMISETAS	12-011-1	CAMISETAS		1	2	2	100.00
12	TLALPAN	12-012	CANTERA	12-012-1	CANTERA		1	3	3	100.00
12	TLALPAN	12-013	CANTERA PUENTE DE PIEDRA	12-013-1	CANTERA PUENTE DE PIEDRA		1	4	4	100.00
12	TLALPAN	12-014	CHICHICASPA	12-014-1	CHICHICASPA		1	5	5	100.00
12	TLALPAN	12-015	CHIMALCOYOC	12-015-1	CHIMALCOYOC		1	2	2	100.00
12	TLALPAN	12-016	CHIMILLI - MIRADOR II	12-016-1	CHIMILLI - MIRADOR II					
12	TLALPAN	12-017	COATECTLAN	12-017-1	COATECTLAN		1	5	5	100.00
12	TLALPAN	12-018	COLINAS DEL BOSQUE FRESNOS	12-018-1	COLINAS DEL BOSQUE FRESNOS					
12	TLALPAN	12-019	CONJUNTO INFONAVIT CUEMANCO	12-019-1	CONJUNTO INFONAVIT CUEMANCO		1	2	2	100.00
12	TLALPAN	12-020	CONJUNTO URBANO COAPA	12-020-1	CONJUNTO URBANO COAPA					
12	TLALPAN	12-021	CORRALES	12-021-1	CORRALES		1	2	2	100.00
12	TLALPAN	12-022	CRUZ DEL FAROL	12-022-1	CRUZ DEL FAROL		2	5	5	100.00
12	TLALPAN	12-023	CUCHILLA DE PADIERNA	12-023-1	CUCHILLA DE PADIERNA		1	4	4	100.00
12	TLALPAN	12-024	CUEVITAS	12-024-1	CUEVITAS		1	2	2	100.00
12	TLALPAN	12-025	CUICUILCO - PEDREGAL	12-025-1	CUICUILCO - PEDREGAL		1	2	2	100.00
12	TLALPAN	12-026	CUILOTEPEC - PEDREGAL	12-026-1	CUILOTEPEC - PEDREGAL		1	5	5	100.00
12	TLALPAN	12-027	CULTURA MAYA	12-027-1	CULTURA MAYA		1	4	4	100.00
12	TLALPAN	12-028	DE VERGEL Y COAPA	12-028-1	DE VERGEL Y COAPA		1	2	2	100.00
12	TLALPAN	12-029	DOS DE OCTUBRE	12-029-1	DOS DE OCTUBRE		1	4	4	100.00
12	TLALPAN	12-030	EJIDOS DE SAN PEDRO MARTIR	12-030-1	EJIDOS DE SAN PEDRO MARTIR		1	12	12	100.00
12	TLALPAN	12-031	EL CAPULIN	12-031-1	EL CAPULIN		1	2	2	100.00
12	TLALPAN	12-032	EL METRO	12-032-1	EL METRO		1	2	2	100.00
12	TLALPAN	12-033	EL MIRADOR	12-033-1	EL MIRADOR		1	2	2	100.00
12	TLALPAN	12-034	EL MIRADOR 1A SECCION	12-034-1	EL MIRADOR 1ª SECCION					
12	TLALPAN	12-035	EL MIRADOR 3A SECCION	12-035-1	EL MIRADOR 3ª SECCION		1	2	2	100.00
12	TLALPAN	12-036	EL MIRADOR I	12-036-1	EL MIRADOR I		1	4	4	100.00
12	TLALPAN	12-037	EL ZACATON	12-037-1	EL ZACATON		1	2	2	100.00
12	TLALPAN	12-038	EQUIPAMIENTO COLEGIO MILITAR	12-038-1	EQUIPAMIENTO COLEGIO MILITAR					
12	TLALPAN	12-039	EX HACIENDA SAN JUAN DE DIOS	12-039-1	EX HACIENDA SAN JUAN DE DIOS		1	2	2	100.00
12	TLALPAN	12-040	FLORESTA COYOACAN - PRADOS COAPA	12-040-1	FLORESTA COYOACAN - PRADOS COAPA		1	2	2	100.00
12	TLALPAN	12-041	FRACC CHIMALLI	12-041-1	FRACC CHIMALLI		1	2	2	100.00
12	TLALPAN	12-042	FRACC CLUB DE GOLF MEXICO	12-042-1	FRACC CLUB DE GOLF MEXICO		1	2	2	100.00
12	TLALPAN	12-043	FRACC CONDOMINIO DEL BOSQUE	12-043-1	FRACC CONDOMINIO DEL BOSQUE		1	2	2	100.00
12	TLALPAN	12-044	FRACC FUENTES DEL PEDREGAL	12-044-1	FRACC FUENTES DEL PEDREGAL		1	3	3	100.00
12	TLALPAN	12-045	FRACC JARDINES DE LA MONTAÑA	12-045-1	FRACC JARDINES DE LA MONTAÑA		1	4	4	100.00
12	TLALPAN	12-046	FRACC. RANCHO LOS COLORINES	12-046-1	FRACC. RANCHO LOS COLORINES		1	2	2	100.00
12	TLALPAN	12-047	FRACC. RINCON DEL PEDREGAL	12-047-1	FRACC. RINCON DEL PEDREGAL		1	2	2	100.00
12	TLALPAN	12-048	FRACC. GABRIEL RAMOS MILLAN	12-048-1	FRACC. GABRIEL RAMOS MILLAN		1	2	2	100.00
12	TLALPAN	12-049	GRANJAS COAPA MAGISTERIAL	12-049-1	GRANJAS COAPA MAGISTERIAL					
12	TLALPAN	12-050	GRANJAS COAPA ORIENTE - RINCONADA COAPA	12-050-1	GRANJAS COAPA ORIENTE - RINCONADA COAPA					
12	TLALPAN	12-051	GUADALUPE TLALPAN	12-051-1	GUADALUPE TLALPAN		1	2	2	100.00
12	TLALPAN	12-052	HACIENDA COAPA	12-052-1	HACIENDA COAPA		1	1	1	100.00
12	TLALPAN	12-053	HDA SAN JUAN	12-053-1	HDA SAN JUAN		1	3	3	100.00

ESTADISTICA DE LA ELECCION DE COMITES VECINALES DEL DISTRITO FEDERAL DE 1999

PORCENTAJE DE MESAS RECEPTORAS DE VOTACION INSTALADAS

DEM. TERRITORIAL		UNIDAD TERRITORIAL		COMITE VECINAL		CENTROS DE VOTACION APROB.	MESA RECEPTORA DE VOTACION		
CV	NOMBRE	CLAVE	NOMBRE	CLAVE	NOMBRE		A INSTALAR	INSTALADAS	%
12	TLALPAN	12-054	HEROES DE PADIERNA	12-054-1	HEROES DE PADIERNA ORIENTE	2	18	18	100.00
				12-054-2	HEROES DE PADIERNA PONIENTE	1	10	10	100.00
				12-055-1	ISIDRO FABELA	1	8	8	100.00
12	TLALPAN	12-055	ISIDRO FABELA	12-055-1	ISIDRO FABELA	2	17	17	100.00
12	TLALPAN	12-056	JARDINES DE XITLE	12-056-1	JARDINES DE XITLE	1	4	4	100.00
12	TLALPAN	12-057	JARDINES DEL AJUSCO	12-057-1	JARDINES DEL AJUSCO	1	6	5	83.33
12	TLALPAN	12-058	JARDINES TLALPAN	12-058-1	JARDINES TLALPAN				
12	TLALPAN	12-059	JARDINES VILLA COAPA	12-059-1	JARDINES VILLA COAPA	1	2	2	100.00
12	TLALPAN	12-060	LA FAMA	12-060-1	LA FAMA	1	2	2	100.00
12	TLALPAN	12-061	LA FAMA II	12-061-1	LA FAMA II	1	2	2	100.00
12	TLALPAN	12-062	LA JOYA	12-062-1	LA JOYA	1	2	2	100.00
12	TLALPAN	12-063	LAS HADAS - RESIDENCIAL COAPA	12-063-1	LAS HADAS - RESIDENCIAL COAPA	1	4	4	100.00
12	TLALPAN	12-064	LAZARO CARDENAS	12-064-1	VILLA LAZARO CARDENAS	1	2	2	100.00
12	TLALPAN	12-065	LOMAS ALTAS DE PADIERNA	12-065-1	LOMAS ALTAS DE PADIERNA	1	4	4	100.00
12	TLALPAN	12-066	LOMAS DE PADIERNA	12-066-1	LOMAS DE PADIERNA	3	23	23	100.00
12	TLALPAN	12-067	LOMAS HIDALGO	12-067-1	LOMAS HIDALGO	1	6	6	100.00
12	TLALPAN	12-068	LOS ENCINOS	12-068-1	LOS ENCINOS	1	4	4	100.00
12	TLALPAN	12-069	LOS VOLCANES	12-069-1	LOS VOLCANES	1	4	4	100.00
12	TLALPAN	12-070	LOTERIA - TENORIOS FOVISSTE	12-070-1	LOTERIA - TENORIOS FOVISSTE	1	2	2	100.00
12	TLALPAN	12-071	MAGDALENA PETLACALCO	12-071-1	MAGDALENA PETLACALCO	1	2	2	100.00
12	TLALPAN	12-072	MESA LOS HORNOS	12-072-1	MESA LOS HORNOS	2	10	10	100.00
12	TLALPAN	12-073	MIGUEL HIDALGO	12-073-1	MIGUEL HIDALGO	1	6	6	100.00
12	TLALPAN	12-074	MIGUEL HIDALGO 1A SECCION	12-074-1	MIGUEL HIDALGO 1A SECCION	1	6	6	100.00
12	TLALPAN	12-075	MIGUEL HIDALGO 2ª SECCION	12-075-1	MIGUEL HIDALGO 2ª SECCION	2	13	13	100.00
12	TLALPAN	12-076	MIGUEL HIDALGO 3A SECCION	12-076-1	MIGUEL HIDALGO 3A SECCION	2	13	13	100.00
12	TLALPAN	12-077	MIGUEL HIDALGO VILLA OLIMPICA	12-077-1	MIGUEL HIDALGO VILLA OLIMPICA	1	4	4	100.00
12	TLALPAN	12-078	MIRADOR DEL VALLE	12-078-1	MIRADOR DEL VALLE	1	2	2	100.00
12	TLALPAN	12-079	MISIONES TLALPAN	12-079-1	MISIONES TLALPAN	1	2	2	100.00
12	TLALPAN	12-080	NARCISO MENDOZA MZA 2	12-080-1	NARCISO MENDOZA MZA 2	1	5	5	100.00
12	TLALPAN	12-081	NARCISO MENDOZA MZA 6	12-081-1	NARCISO MENDOZA MZA 6	1	6	2	33.33
12	TLALPAN	12-082	NARCISO MENDOZA MZA 7	12-082-1	NARCISO MENDOZA MZA 7	1	6	6	100.00
12	TLALPAN	12-083	NARCISO MENDOZA MZA 1	12-083-1	NARCISO MENDOZA MZA 1	2	15	15	100.00
12	TLALPAN	12-084	NARCISO MENDOZASUPER MZA 3	12-084-1	NARCISO MENDOZASUPER MZA 3	1	8	8	100.00
12	TLALPAN	12-085	NIÑO JESUS	12-085-1	NIÑO JESUS	1	3	3	100.00
12	TLALPAN	12-086	NUEVO RENACIMIENTO DE AXALCO	12-086-1	NUEVO RENACIMIENTO DE AXALCO	1	3	3	100.00
12	TLALPAN	12-087	ORIENTAL COAPA - RESIDENCIAL ACOXPA	12-087-1	ORIENTAL COAPA - RESIDENCIAL ACOXPA	1	5	5	100.00
12	TLALPAN	12-088	PARAJE 38	12-088-1	PARAJE 38	1	3	3	100.00
12	TLALPAN	12-089	PARAJE TETECON	12-089-1	PARAJE TETECON	1	2	2	100.00
12	TLALPAN	12-090	PARRES EL GUARDA	12-090-1	PARRES EL GUARDA	1	2	2	100.00
12	TLALPAN	12-091	PEDREGAL DE LAS AGUILAS	12-091-1	PEDREGAL DE LAS AGUILAS	1	7	7	100.00
12	TLALPAN	12-092	PEDREGAL DE SANTA URSULA XITLA	12-092-1	PEDREGAL DE SANTA URSULA XITLA	1	2	2	100.00
12	TLALPAN	12-093	PEDREGAL DEL LAGO	12-093-1	PEDREGAL DEL LAGO	1	2	2	100.00
12	TLALPAN	12-094	PEDREGAL SAN NICOLAS 1ª SECCION	12-094-1	PEDREGAL SAN NICOLAS 1ª SECCION	2	10	10	100.00
12	TLALPAN	12-095	PEDREGAL SAN NICOLAS 2ª SECCION	12-095-1	PEDREGAL SAN NICOLAS 2ª SECCION	1	8	7	87.50
12	TLALPAN	12-096	PEDREGAL SAN NICOLAS 3ª SECCION	12-096-1	PEDREGAL SAN NICOLAS 3ª SECCION	1	11	11	100.00
12	TLALPAN	12-097	PEDREGAL SAN NICOLAS 4ª SECCION	12-097-1	PEDREGAL SAN NICOLAS 4ª SECCION	1	12	12	100.00
12	TLALPAN	12-098	POPULAR SANTA TERESA	12-098-1	POPULAR SANTA TERESA	2	8	8	100.00
12	TLALPAN	12-099	PRADO COAPA 2ª SECCION	12-099-1	PRADO COAPA 2ª SECCION	1	2	2	100.00
12	TLALPAN	12-100	PRIMAVERA - VERANO	12-100-1	PRIMAVERA - VERANO	1	2	2	100.00
12	TLALPAN	12-101	PUEBLO CANELA	12-101-1	PUEBLO CANELA	1	2	2	100.00
12	TLALPAN	12-102	PUEBLO QUIETO	12-102-1	PUEBLO QUIETO	1	4	4	100.00
12	TLALPAN	12-103	REAL DEL SUR	12-103-1	REAL DEL SUR	1	2	2	100.00
12	TLALPAN	12-104	RESIDENCIAL VILLA COAPA	12-104-1	RESIDENCIAL VILLA COAPA	1	4	4	100.00

ESTADISTICA DE LA ELECCION DE COMITES VECINALES DEL DISTRITO FEDERAL DE 1999

PORCENTAJE DE MESAS RECEPTORAS DE VOTACION INSTALADAS

DEM. TERRITORIAL		UNIDAD TERRITORIAL		COMITE VECINAL		CENTROS DE VOTACION APROB.	MESA RECEPTORA DE VOTACION		
CV	NOMBRE	CLAVE	NOMBRE	CLAVE	NOMBRE		A INSTALAR	INSTALADAS	%
12	TLALPAN	12-105	RINCONADA COAPA 1ª SECCION	12-105-1	RINCONADA COAPA 1ª SECCION				
12	TLALPAN	12-106	ROMULO SANCHEZ	12-106-1	ROMULO SANCHEZ	1	2	2	100.00
12	TLALPAN	12-107	SAN ANDRES TOTOLTEPEC			2	16	16	100.00
				12-107-1	SAN ANDRES TOTOLTEPEC ORIENTE	1	6	6	100.00
				12-107-2	SAN ANDRES TOTOLTEPEC PONIENTE	1	10	10	100.00
12	TLALPAN	12-108	SAN BARTOLO CHICO COAPA	12-108-1	SAN BARTOLO CHICO COAPA	1	1	1	100.00
12	TLALPAN	12-109	SAN BUENAVENTURA	12-109-1	SAN BUENAVENTURA	1	2	2	100.00
12	TLALPAN	12-110	SAN JUAN TEPEXIMILPA	12-110-1	SAN JUAN TEPEXIMILPA	1	6	6	100.00
12	TLALPAN	12-111	SAN LORENZO HUIPULCO	12-111-1	SAN LORENZO HUIPULCO	2	11	11	100.00
12	TLALPAN	12-112	SAN MIGUEL AJUSCO	12-112-1	SAN MIGUEL AJUSCO	2	10	10	100.00
12	TLALPAN	12-113	SAN MIGUEL TOPILEJO	12-113-1	SAN MIGUEL TOPILEJO	3	20	20	100.00
12	TLALPAN	12-114	SAN MIGUEL XICALCO	12-114-1	SAN MIGUEL XICALCO	1	8	8	100.00
12	TLALPAN	12-115	SAN PEDRO MARTIR	12-115-1	SAN PEDRO MARTIR	2	15	15	100.00
12	TLALPAN	12-116	SAN PEDRO MARTIR FOVISSSTE	12-116-1	SAN PEDRO MARTIR FOVISSSTE	1	5	5	100.00
12	TLALPAN	12-117	SANTO TOMAS AJUSCO	12-117-1	SANTO TOMAS AJUSCO	2	9	9	100.00
12	TLALPAN	12-118	SECCION XVI	12-118-1	SECCION XVI	1	6	6	100.00
12	TLALPAN	12-119	SN. PEDRO APOSTOL	12-119-1	SN. PEDRO APOSTOL	1	2	2	100.00
12	TLALPAN	12-120	SOLIDARIDAD	12-120-1	SOLIDARIDAD	1	1	1	100.00
12	TLALPAN	12-121	STA. URSULA XITLA	12-121-1	STA. URSULA XITLA	1	6	6	100.00
12	TLALPAN	12-122	TECORRAL	12-122-1	TECORRAL	1	2	2	100.00
12	TLALPAN	12-123	TENORIOS INFONAVIT I	12-123-1	TENORIOS INFONAVIT I	1	2	2	100.00
12	TLALPAN	12-124	TENORIOS INFONAVIT II	12-124-1	TENORIOS INFONAVIT II	1	2	2	100.00
12	TLALPAN	12-125	UMBRES DE TEPETONGO	12-125-1	CUMBRES DE TEPETONGO	1	2	2	100.00
12	TLALPAN	12-126	TLALCOLIGIA	12-126-1	TLALCOLIGIA	1	8	8	100.00
12	TLALPAN	12-127	TLALMILLE	12-127-1	TLALMILLE	1	2	2	100.00
12	TLALPAN	12-128	TLALPAN	12-128-1	TLALPAN	2	16	16	100.00
12	TLALPAN	12-129	TLALPUENTE	12-129-1	TLALPUENTE	1	2	2	100.00
12	TLALPAN	12-130	TORIELLO GUERRA	12-130-1	TORIELLO GUERRA	1	9	9	100.00
12	TLALPAN	12-131	TORRES DE PADIERNA	12-131-1	TORRES DE PADIERNA				
12	TLALPAN	12-132	TRES FUENTES	12-132-1	TRES FUENTES				
12	TLALPAN	12-133	U H EL ZAPOTE	12-133-1	U H EL ZAPOTE	1	3	3	100.00
12	TLALPAN	12-134	U H HUESO PERIFERICO	12-134-1	U H HUESO PERIFERICO				
12	TLALPAN	12-135	U H PEMEX PICACHO	12-135-1	U H PEMEX PICACHO	1	7	7	100.00
12	TLALPAN	12-136	U H RESIDENCIAL INSURGENTES SUR	12-136-1	U H RESIDENCIAL INSURGENTES SUR				
12	TLALPAN	12-137	U H SAUZALES CEBADALES	12-137-1	U H SAUZALES CEBADALES	1	5	5	100.00
12	TLALPAN	12-138	UH FUENTES BROTTANTES	12-138-1	UH FUENTES BROTTANTES	1	7	7	100.00
12	TLALPAN	12-139	VALLE DE TEPEPAN XOLALPAN	12-139-1	VALLE DE TEPEPAN XOLALPAN	1	5	5	100.00
12	TLALPAN	12-140	VERGEL DE COYOACAN	12-140-1	VERGEL DE COYOACAN	1	2	2	100.00
12	TLALPAN	12-141	VERGEL DEL SUR	12-141-1	VERGEL DEL SUR	1	2	2	100.00
12	TLALPAN	12-142	VILLA CUEMANCO	12-142-1	VILLA CUEMANCO	1	2	2	100.00
12	TLALPAN	12-143	VILLA DEL PUENTE	12-143-1	VILLA DEL PUENTE	1	4	4	100.00
12	TLALPAN	12-144	VILLA ROYALE	12-144-1	VILLA ROYALE	1	1	1	100.00
12	TLALPAN	12-145	VILLAS PRADO COAPA	12-145-1	PRADO COAPA 3era. SECCION	1	5	5	100.00
12	TOTAL DE TLALPAN		145		147	149	635	629	99.06

ESTADISTICA DE LA ELECCION DE COMITES VECINALES DEL DISTRITO FEDERAL DE 1999

RESULTADOS DE LA VOTACION DE LAS PLANILLAS CONTENDIENTES POR COMITE VECINAL

DEMARCACION TERRITORIAL GUSTAVO A. MADERO

CLAVE	COMITE VECINAL NOMBRE	CENTROS DE VOTACION	VOTACION POR PLANILLAS									VOTACION			
			1	2	3	4	5	6	7	8	9	VOTACION VALIDA	VOTOS NULOS	VOTOS EN BLANCO	VOTACION TOTAL
05-001-1	2A SEC DE SAN JUAN IXHUATEPEC	1	184	95								279	25	0	304
05-002-1	6 DE JUNIO_VISTA HERMOSA	1	86									86	39	0	125
05-003-1	7 DE NOVIEMBRE	1	106									106	17	0	123
05-004-1	15 DE AGOSTO	1	44	28	21							93	23	0	116
05-005-1	25 DE JULIO	1	71	81	15	64	15					246	56	3	305
05-006-1	AHUEHUETES	1	56	104								160	24	1	185
05-007-1	AMPLIACION ARBOLEDAS DE CUAUTEPEC	1	89	109								198	25	0	223
05-008-1	AMPLIACION BENITO JUAREZ	1	57									57	22	1	80
05-009-1	AMPLIACION CASAS ALEMAN ORIENTE	2	118	48	182	107	250	91				796	71	1	868
05-009-2	AMPLIACION CASAS ALEMAN PONIENTE	2	127	175	73	47	113	7				542	58	3	603
05-010-1	AMPLIACION EMILIANO ZAPATA	1	80	42								122	5	0	127
05-011-1	AMPLIACION GUADALUPE PROLETARIA	1	25	18	134							177	12	23	212
05-012-1	AMPLIACION MARTIRES DE RIO BLANCO	1	150	79	23	43						295	41	2	338
05-013-1	AMPLIACION PROGRESO NACIONAL	1	82	243	37							362	16	0	378
05-014-1	AMPLIACION PROVIDENCIA	1	80	282	102	81						545	109	0	654
05-015-1	AMPLIACION SAN JUAN DE ARAGON	1	31									31	18	1	50
05-016-1	ARAGON INGUARAN	1	95	343								438	51	3	492
05-017-1	ARAGON LA VILLA	1	244	76								320	18	1	339
05-018-1	ARBOLEDA DE CUAUTEPEC EL ALTO	1	39	149								188	39	2	229
05-019-1	ARBOLILLO	1	87	99								186	22	2	210
05-020-1	ATZACOALCO	1	130	72								202	34	1	237
05-021-1	AVILA CAMACHO_CAPUTITLAN_TLACAMACA	1	185	98	79							362	76	13	451
05-022-1	BARRIO LA PURISIMA TICOMAN	1	77	97	49							223	29	1	253
05-023-1	BARRIO ROSAS DEL TEPEYAC	1	75									75	17	0	92
05-024-1	BELISARIO DOMINGUEZ	1	67	61								128	40	0	168
05-025-1	BENITO JUAREZ	1	181	191	56	40	72					540	62	3	605
05-026-1	BONDOJITO	1	23	33	45							101	2	2	105
05-027-1	CAMPESTRE ARAGON	3	157	262	61	211	240	3	24			958	36	0	994
05-027-2	U. H. HUITZNAHUA	1	164	357	128							649	89	1	739
05-027-3	U. H. LA ESMERALDA	1	24	120	116	35						295	38	0	333
05-028-1	CASILDA LA	1	229	75	90							394	64	0	458
05-029-1	CASTILLO CHICO_EL CARMEN_GUADALUPE V	1	247	93	107	318	66	46				877	72	2	951
05-030-1	CASTILLO GRANDE	1	238	228								466	50	0	516
05-031-1	CHALMA DE GUADALUPE	2	382	218	327	152	362					1,441	246	14	1,701
05-032-1	CHURUBUSCO TEPEYAC MONTEVIDEO	1	136	95	33	104						368	34	0	402
05-033-1	COCOYOTES	1	81	69	69							219	33	2	254
05-034-1	COLOSIO_TLACAELEL	1	532	92	436							1,060	124	6	1,190
05-035-1	COMPOSITORES MEXICANOS	1	242	276								518	77	3	598
05-036-1	CONSTITUCION DE LA REPUBLICA	2													
05-037-1	CUCHILLA DE LA JOYA_LA JOYA	2	130	34	38	17	24					243	41	0	284
05-038-1	CUCHILLA DEL TESORO	2	187	117	218	162	65	20				769	97	2	868
05-039-1	DEFENSORES DE LA REPUBLICA	1	113	57	75	34						279	40	3	322
05-040-1	DEL BOSQUE	1	181	131	252							564	75	0	639
05-040-2	VALLE DE MADERO	1	203	219								422	57	0	479
05-041-1	DEL OBRERO	1	87	48	191							326	51	5	382
05-042-1	EJIDO SAN JUAN DE ARAGON	1	161	85	120	164	0					530	41	0	571
05-043-1	EL TEPETATAL	1	33	8	78							119	8	0	127
05-044-1	EMILIANO ZAPATA	1	171	364	44							579	51	6	636
05-045-1	ESTRELLA	2	381	145	64							590	67	0	657
05-046-1	EX ESCUELA DE TIRO FERNANDO CASAS ALE	1	220	139	149	83	146	45				782	41	1	824

ESTADISTICA DE LA ELECCION DE COMITES VECINALES DEL DISTRITO FEDERAL DE 1999

RESULTADOS DE LA VOTACION DE LAS PLANILLAS CONTENDIENTES POR COMITE VECINAL

DEMARCACION TERRITORIAL GUSTAVO A. MADERO

CLAVE	COMITE VECINAL NOMBRE	CENTROS DE VOTACION	VOTACION POR PLANILLAS									VOTACION			
			1	2	3	4	5	6	7	8	9	VOTACION VALIDA	VOTOS NULOS	VOTOS EN BLANCO	VOTACION TOTAL
05-047-1	FAJA DE ORO	1	2									2	53	0	55
05-048-1	FRACCIONAMIENTO VILLA DE ARAGON	1	153	347	152	43						695	47	0	742
05-049-1	AMPLIACION GABRIEL HERNANDEZ	2													
05-049-2	GABRIEL HERNANDEZ	2	108	160	132							400	8	0	408
05-050-1	GERTRUDIS SANCHEZ 1A. SECC.	1	100	100	28							228	40	1	269
05-050-2	GERTRUDIS SANCHEZ 2A. SECC.	1	401	149	112	132	19					813	175	27	1,015
05-050-3	GERTRUDIS SANCHEZ 3A. SECC.	2	189	160	92							441	63	0	504
05-051-1	GRAL. FELIPE BERRIOZABAL	1	100	116								216	35	2	253
05-052-1	GRANJAS MODERNAS	1	35									35	22	0	57
05-053-1	GUADALUPE INSURGENTES														
05-054-1	GUADALUPE PROLETARIA	1	250	86	40		134	318				828	47	1	876
05-055-1	GUADALUPE TEPEYAC	2	97									97	31	0	128
05-056-1	GUADALUPE TICOMAN - SAN RAFAEL TICOMA	1													
05-057-1	GUADALUPE VICTORIA	1	184	37	33							254	44	0	298
05-058-1	GUADALUPE VICTORIA - VALLEJO PONIENTE	1	274	190								464	77	1	542
05-059-1	GUSTAVO A. MADERO	1	134	17	42	37						230	16	0	246
05-060-1	HEROES DE CHAPULTEPEC	1	66	15	113	65	8					267	51	1	319
05-061-1	HEROES DE NACOZARI	1													
05-062-1	INDUSTRIAL NORTE	2	265	264	64							593	57	3	653
05-062-2	INDUSTRIAL SUR	2	228	411	90	273	48					1,050	76	0	1,126
05-063-1	JORGE NEGRETE	1	138	175	36	113						462	80	1	543
05-064-1	JUAN DE DIOS BATIZ	1	52	23								75	3	0	78
05-065-1	JUAN GONZALES ROMERO	1	288	163	170	61						682	117	0	799
05-066-1	JUVENTINO ROSAS	1	136	28								164	26	0	190
05-067-1	LA CANDELARIA - SAN JUAN - GUADALUPE TI	2	377	315	100							792	115	2	909
05-068-1	LA ESCALERA	1	104	71	36							211	18	0	229
05-069-1	LA ESCALERA - TORRES LINDAVISTA	1	100	73	32	30						235	25	0	260
05-070-1	LA ESTANZUELA	1	63	42								105	37	3	145
05-071-1	LA FORESTAL	1	217	100	159	31						507	97	4	608
05-072-1	LA JOYITA	1	84	43								127	18	0	145
05-073-1	LA PASTORA	1	227	127	155	231						740	116	12	868
05-074-1	LA PRADERA	2	536		472	18						1,026	187	2	1,215
05-075-1	LAGUNA TICOMAN	1	104	138								242	20	0	262
05-076-1	LINDAVISTA NORTE	2	522	744								1,266	77	3	1,346
05-076-2	LINDAVISTA SUR	1	203	300								503	16	0	519
05-078-3	U. H. REVOLUCION IMSS	1	91									91	9	0	100
05-077-1	LOMA DE LA PALMA	1													
05-078-1	LOMAS DE CUAUTEPEC	1	137	127								264	31	0	295
05-079-1	MAGDALENA DE LAS SALINAS	1	127									127	24	0	151
05-080-1	MALACATES	1	93	209	88							390	59	0	449
05-081-1	MALINCHE	1	72	170	83							325	41	0	366
05-082-1	MARTIN CARRERA	2	511	192	233							936	139	4	1,079
05-083-1	MARTIRES DE RIO BLANCO	1	152	193	90	46						481	31	1	513
05-084-1	NUEVA ATZACOALCO	4	761	357	152	128	152	588	61	86		2,285	114	1	2,400
05-085-1	NUEVA INDUSTRIAL VALLEJO	1	147	49								196	9	0	205
05-086-1	NUEVA TENOCHTITLAN	1	192	278								470	61	2	533
05-087-1	NUEVA VALLEJO	1	294	87	65	10						456	45	0	501
05-088-1	NUEVA VALLEJO NORTE	1	54									54	1	1	56
05-089-1	PALMATITLA	1	206									206	94	0	300
05-090-1	PANAMERICANA	1	190	259	73							522	85	0	607

ESTADISTICA DE LA ELECCION DE COMITES VECINALES DEL DISTRITO FEDERAL DE 1999

RESULTADOS DE LA VOTACION DE LAS PLANILLAS CONTENDIENTES POR COMITE VECINAL

DEMARCACION TERRITORIAL GUSTAVO A. MADERO

CLAVE	COMITE VECINAL NOMBRE	CENTROS DE VOTACION	VOTACION POR PLANILLAS									VOTACION			
			1	2	3	4	5	6	7	8	9	VOTACION VALIDA	VOTOS NULOS	VOTOS EN BLANCO	VOTACION TOTAL
05-091-1	PARQUE METROPOLITANO	1	88	89	31	40	36	31				315	17	5	337
05-092-1	PROGRESO NACIONAL ORIENTE	1	19	116	129	74	140	173				651	59	8	718
05-092-2	PROGRESO NACIONAL PONIENTE	2	337	250	82							669	76	10	755
05-093-1	PROVIDENCIA ORIENTE	2	310	154	118							582	68	1	651
05-093-2	PROVIDENCIA PONIENTE	2	590	149	221							960	119	17	1,096
05-094-1	PUEBLO CUAUTEPEC EL ALTO	1	66	10	35							111	18	1	130
05-095-1	PUEBLO SAN BARTOLO ATEPEHUACAN	1	179	77	214							470	66	0	536
05-096-1	PUEBLO SAN JUAN DE ARAGON	2	1,027	226	235	114	253	11				1,866	121	0	1,987
05-097-1	PUEBLO SAN PEDRO ZACATENCO	1	78	303								381	67	11	459
05-098-1	PUEBLO SANTA ISABEL TOLA	2	301	530	149	26						1,006	183	1	1,190
05-099-1	RESIDENCIAL DE ACUEDUCTO DE GUADALUP	1	97	507								604	27	2	633
05-100-1	RESIDENCIAL ZACATENCO	1	194	26	157							377	26	1	404
05-101-1	SALVADOR DIAZ MIRON	1	415	249	126							790	91	1	882
05-102-1	SAN ANTONIO	1	82	66								148	32	0	180
05-103-1	SAN FELIPE DE JESUS NORTE	1	109	172	128	250						659	128	1	788
05-103-2	SAN FELIPE DE JESUS ORIENTE	2	170	200	146	274						790	118	1	909
05-103-3	SAN FELIPE DE JESUS PONIENTE	3	198	162	139	108	39					646	88	12	746
05-104-1	SAN JOSE DE LA ESCALERA	1	159	227	98							484	70	1	555
05-105-1	SAN JOSE TICOMAN	1	249	182	138	110						679	92	0	771
05-106-1	SAN PEDRO EL CHICO	1	124	177	79							380	41	6	427
05-107-1	SANTA MARIA TICOMAN	1	160	171	173	11	110					625	107	0	732
05-108-1	SANTA ROSA	1	164	172	124							460	64	3	527
05-109-1	SANTIAGO ATEPETLAC	1	220	69	36	100						425	56	0	481
05-110-1	SECTOR 32 SAN JUAN DE ARAGON	1	130	66								196	29	0	225
05-111-1	SOLIDARIDAD NACIONAL	1	94	92								186	17	0	203
05-112-1	TABLAS DE SAN AGUSTIN	1	47	94	65							206	43	0	249
05-113-1	TEPEYAC INSURGENTES	1	254	55								309	31	0	340
05-114-1	TICOMAN	1	72	63	102	58	17					312	33	6	351
05-115-1	TLALPEXCO	1	75	363	75	35						548	69	0	617
05-116-1	TRES ESTRELLAS	1	151	199	123							473	68	0	541
05-117-1	TRIUNFO DE LA REPUBLICA	1													
05-118-1	UH ACUEDUCTO DE GUADALUPE	2	248	334	96	241	252					1,171	98	12	1,281
05-119-1	UH ATZACOALCO CTM	1	178	246	85	54						563	105	3	671
05-120-1	UH CTM ARAGON	1	353	139	216							708	66	1	775
05-121-1	UH CTM EL RISCO	2	182	500	164							846	55	0	901
05-122-1	UH EL ARBOLILLO I	1	213	169								382	49	6	437
05-123-1	UH EL ARBOLILLO II	1	59	94	158	69	75					455	69	0	524
05-124-1	UH EL COYOL	1	87	81	81							249	35	0	284
05-125-1	UH FOVISSSTE ARAGON	1													
05-126-1	UH INDECO	1	56	98	32	98						284	44	0	328
05-127-1	UH INFONAVIT SAN JUAN DE ARAGON	1	107	246								353	31	0	384
05-128-1	UH JOSE MARIA MORELOS Y PAVON II	1	146	200	58							404	30	0	434
05-129-1	UH JOSE MARIA MORELOS - EDUARDO MOLIN	1	339	207	88							634	48	0	682
05-130-1	LA CUCHILLA	1	212	59	119							390	41	0	431
05-131-1	UH LINDAVISTA VALLEJO NORTE	1	121	78	4							203	18	2	223
05-132-1	UH LINDAVISTA VALLEJO	2	252	44								296	36	0	332
05-133-1	UH NARCISO BASSOLS	1	177	131	214							522	83	0	605
05-134-1	UH SAN JUAN DE ARAGON 1A SECCION NORT	2	733	104	111	11						959	116	1	1,076
05-134-2	UH SAN JUAN DE ARAGON 1A SECCION SUR	2	486	193	148							827	106	0	933
05-135-1	UH SAN JUAN DE ARAGON 2A SECCION	2	325	40	125	122	62					674	117	1	792

ESTADISTICA DE LA ELECCION DE COMITES VECINALES DEL DISTRITO FEDERAL DE 1999

RESULTADOS DE LA VOTACION DE LAS PLANILLAS CONTENDIENTES POR COMITE VECINAL

DEMARCAACION TERRITORIAL GUSTAVO A. MADERO

COMITE VECINAL		CENTROS DE VOTACION	VOTACION POR PLANILLAS									VOTACION			
CLAVE	NOMBRE		1	2	3	4	5	6	7	8	9	VOTACION VALIDA	VOTOS NULOS	VOTOS EN BLANCO	VOTACION TOTAL
05-136-1	UH SAN JUAN DE ARAGON 3A SECCION	2	212	351	276	253						1,092	154	5	1,251
05-137-1	UH SAN JUAN DE ARAGON 4A Y 5A SECCION	1	195	282	274	120						871	96	0	967
05-137-2	UH SAN JUAN DE ARAGON 4A Y 5A SECCION	1	97	321	20							438	50	0	488
05-138-1	UH SAN JUAN DE ARAGON 6A SECCION	2	163	464	215							842	143	0	985
05-139-1	UH SAN JUAN DE ARAGON 7A SECCION	2	200	133	86	262	123	49	35			888	72	3	963
05-140-1	UH VALLEJO LA PATERA	1	313	304	109							726	63	0	789
05-141-1	UH VILLA ARAGON	1	41	87	67							195	15	0	210
05-142-1	VALLE DE TEPEYAC	1	239									239	18	0	257
05-143-1	VALLEJO	2	324	76	90	117	304	19				930	58	2	990
05-144-1	VASCO DE QUIROGA	1	334	128	136							598	83	0	681
05-145-1	VISTA HERMOSA	1	101	287	41							429	56	0	485
05-146-1	ZONA ESCOLAR ORIENTE	2	162	149	237	51						599	119	1	719
05-147-1	UH LA CUCHILLA	1	166	44	41							251	35	1	287
05-148-1	UH INFONAVIT LORETO FAVELA	1													
TOTAL	164	204										74,185	9,053	306	83,544

ESTADISTICA DE LA ELECCION DE COMITES VECINALES DEL DISTRITO FEDERAL DE 1999

RESULTADOS DE LA VOTACION DE LAS PLANILLAS CONTENDIENTES POR COMITE VECINAL

DEMARCACION TERRITORIAL IZTACALCO

CLAVE	COMITE VECINAL NOMBRE	CENTROS DE VOTACION	VOTACION POR PLANILLAS									VOTACION			
			1	2	3	4	5	6	7	8	9	VOTACION VALIDA	VOTOS NULOS	VOTOS EN BLANCO	VOTACION TOTAL
06-001-1	AGRICOLA ORIENTAL CENTRO	4	248	91	254	757	161					1,511	129	12	1,652
06-001-2	AGRICOLA ORIENTAL ORIENTE	4	208	310	119	185						822	117	7	946
06-001-3	AGRICOLA ORIENTAL PONIENTE	4	222	152	593							967	106	6	1,079
06-001-4	U.H. INDECO	2	331	135								466	52	0	518
06-002-1	AMPLIACION IMPI LOS PICOS	2	162	166								328	23	0	351
06-003-1	BARRIO DE LOS REYES	1	55	49	47	27						178	20	2	200
06-004-1	BARRIO DE SANTIAGO NORTE	1	93	124								217	26	0	243
06-005-1	BARRIO LA SANTA CRUZ	1	64	20								84	5	0	89
06-006-1	BARRIO SAN FRANCISCO XICALTONGO	1	223	64								287	44	3	334
06-007-1	BARRIO SAN PEDRO	2	132	85	73							290	46	0	336
06-008-1	BARRIO SANTIAGO SUR	1	169									169	9	0	178
06-009-1	CARLOS ZAPATA VELA	2	145	273								418	52	0	470
06-010-1	COYUYA FRACCIONAMIENTO	1	98	132								230	13	6	249
06-011-1	CUCHILLA AGRICOLA ORIENTAL	1	204	74								278	22	0	300
06-012-1	EL RODEO	2	338	228	194	181	65					1,006	100	0	1,106
06-013-1	EX EJIDO DE LA MAGDALENA MIXHUCA	2	141	101								242	25	1	268
06-014-1	FLORES MAGON	1	61	109								170	40	0	210
06-015-1	FRACCIONAMIENTO BENITO JUAREZ	4	663	100	79	472	23	11				1,348	95	1	1,444
06-016-1	GABRIEL RAMOS MILLAN	1	310	61	119							490	43	0	533
06-017-1	GABRIEL RAMOS MILLAN TLACOTAL	1	262	58	43	105						468	58	1	527
06-018-1	GRANJAS MEXICO ORIENTE	1	252	361								613	58	2	673
06-018-2	GRANJAS MEXICO PONIENTE	2	137	182	174	94	78	68				733	52	3	788
06-019-1	INFONAVIT IZTACALCO UNIDAD SUR	1	325	112	376							813	75	2	890
06-019-2	INFONAVIT IZTACALCO UNIDAD NORTE	3	217	634	287							1,138	164	1	1,303
06-020-1	JARDINES TECMA	1	67	79	63							209	13	0	222
06-021-1	JUVENTINO ROSAS	3	83	163	161	45	376	41	41	139		1,049	24	2	1,075
06-022-1	LA ASUNCION BARRIO	1	92	60								152	37	0	189
06-023-1	LA CRUZ COYUYA	1	189	113								302	36	3	341
06-024-1	LOS PICOS IZTACALCO SECCION 2 A	1	266	219								485	30	0	515
06-025-1	LOS PICOS SECCION 1 B	1	158	55								213	12	1	226
06-026-1	MAESTROS DE IZTACALCO	1	128	74								202	10	1	213
06-027-1	MILITAR MARTE	2	357									357	32	0	389
06-027-2	REFORMA IZTACCIHUATL SUR	1	270	196	39							505	28	0	533
06-028-1	NUEVA SANTA ANITA	1	159	120								279	40	0	319
06-029-1	PANTITLAN CENTRO	4	196	270	239	70						775	91	9	875
06-029-2	PANTITLAN ORIENTE	4	194	141	414	286						1,035	116	0	1,151
06-029-3	PANTITLAN PONIENTE	2	161	274								435	42	1	478
06-030-1	PICOS IZTACALCO	1	43	177	164							384	30	0	414
06-031-1	RAMOS MILLAN BRAMADERO NORTE	2	183	104	149							436	36	0	472
06-031-2	RAMOS MILLAN BRAMADERO SUR	1	36	75	187							298	40	0	338
06-031-3	RAMOS MILLAN Y CUCHILLA RAMOS MILLAN	3	42	136	123	100	122					523	73	3	599
06-032-1	REFORMA IZTACCIHUATL NORTE	2	166	89	97							352	17	0	369
06-033-1	SAN MIGUEL, BARRIO	1	127	110								237	37	1	275
06-034-1	SANTA ANITA	2	852	354	35	111	213	95				1,660	70	8	1,738
06-035-1	TLAZINTLA BARRIO	1	58	27	18							103	9	1	113
06-036-1	U H AGUA CALIENTE II	1	135	163	139							437	36	1	474
06-037-1	U H BARRIO DE SANTIAGO	2	141	258	155							554	27	1	582
06-038-1	U H BELISARIO DOMINGUEZ	1	85	34	54							173	26	0	199
06-039-1	U H HERMANOS BLANCAS	1	53	147								200	24	0	224
06-040-1	U H IGNACIO ZARAGOZA	1	30	99								129	12	2	143

ESTADISTICA DE LA ELECCION DE COMITES VECINALES DEL DISTRITO FEDERAL DE 1999

RESULTADOS DE LA VOTACION DE LAS PLANILLAS CONTENDIENTES POR COMITE VECINAL

DEMARCACION TERRITORIAL IZTACALCO

COMITE VECINAL		CENTROS DE VOTACION	VOTACION POR PLANILLAS									VOTACION			
CLAVE	NOMBRE		1	2	3	4	5	6	7	8	9	VOTACION VALIDA	VOTOS NULOS	VOTOS EN BLANCO	VOTACION TOTAL
06-041-1	U H LA ROSA	1	63									63	19	0	82
06-042-1	U. H. 5 DE DICIEMBRE	1	64									64	10	1	75
06-043-1	UH SUR 20	1	145	24	72	88						329	41	14	384
06-044-1	UNIDAD MUJERES ILUSTRES	1	27	39	86							152	24	0	176
06-045-1	VIADUCTO PIEDAD IZTACALCO	1	311									311	41	1	353
06-046-1	ZAPOTLA	1	86	22	94							202	16	1	219
TOTAL	58	93										25,871	2,473	98	28,442

ESTADISTICA DE LA ELECCION DE COMITES VECINALES DEL DISTRITO FEDERAL DE 1999

RESULTADOS DE LA VOTACION DE LAS PLANILLAS CONTENDIENTES POR COMITE VECINAL

DEMARCAACION TERRITORIAL IZTAPALAPA

CLAVE	COMITE VECINAL NOMBRE	CENTROS DE VOTACION	VOTACION POR PLANILLAS									VOTACION			
			1	2	3	4	5	6	7	8	9	VOTACION VALIDA	VOTOS NULOS	VOTOS EN BLANCO	VOTACION TOTAL
07-001-1	BA AMP SAN MIGUEL	1	13	37	43							93	18	0	111
07-002-1	ALVARO OBREGON	1	154	100	145	407						806	104	1	911
07-003-1	AMP EL TRIUNFO	1	28	115	213							356	51	0	407
07-004-1	AMP RICARDO FLORES MAGON	1	83	31	78	74						266	20	7	293
07-005-1	AMP SANTA MARTHA ACATITLA	2	239	254	220	131	263	169				1,276	72	12	1,360
07-006-1	AMP SINATEL	1		94								94	10	1	105
07-007-1	AMP VERACRUZANA	1	115	56								171	22	0	193
07-008-1	AMP Z U SANTA MARIA AZTAHUACAN	1	129	351								480	31	3	514
07-009-1	AMPLIACION EMILIANO ZAPATA	1	371	79	32	77		133				692	18	4	714
07-010-1	AÑO DE JUAREZ	1	169	92								261	12	0	273
07-011-1	APATLACO	1	183	107	204	195	8	24				721	46	0	767
07-013-1	BANJIDAL	1	65	357								422	34	0	456
07-014-1	BARRIO DE LA ASUNCION	1	92	156	21							269	37	0	306
07-015-1	BARRIO DE SAN MIGUEL	3	224	323	274	448	165	63				1,497	116	1	1,614
07-016-1	BARRIO DE SANTA BARBARA	1	109	188	31	82	20	282	73	86		871	32	5	908
07-017-1	BARRIO GUADALUPE	1	66	67	44	32	53	53	55			370	16	1	387
07-018-1	BARRIO SAN ANTONIO	2	163	168	119	70	231	67				818	50	2	870
07-019-1	BARRIO SAN ANTONIO CULHUACAN	1	15	256	144							415	83	2	500
07-020-1	BARRIO SAN IGNACIO	1	45	165	77	207						494	56	0	550
07-021-1	BARRIO SAN JOSE	1	206							214		420	68	0	488
07-022-1	BARRIO SAN LORENZO TEZONCO	1	119	75			190					384	62	3	449
07-023-1	BARRIO SAN LUCAS	1	157	102	108	104	107	166				744	53	3	800
07-024-1	BARRIO SAN PABLO	1	181	55	113	123						472	47	1	520
07-025-1	BARRIO SAN PEDRO	1	209	24	103							336	62	0	398
07-026-1	BARRIO SAN SIMON CULHUACAN	1	53	148	129							330	37	0	367
07-027-1	BARRIO TULA	1	76	69	32	82						259	10	0	269
07-028-1	BUENAVISTA	1	0	0	0	0	0	0				0	0	0	0
07-029-1	CAMPESTRE ESTRELLA	1	89									89	15	0	104
07-030-1	CARLOS HANK GONZALEZ	1	92	145	75	361						673	72	1	746
07-031-1	CASA BLANCA	1	111	211	30							352	27	0	379
07-032-1	CERRO DE LA ESTRELLA	2	286	302	248							836	120	12	968
07-033-1	CHINAMPAC DE JUAREZ	1	236	100	161	57	81		18			653	42	2	697
07-034-1	CITLALI	1	196	378	77	50	326	24				1,051	60	1	1,112
07-035-1	CONJ HAB XOPA	1	78	73								151	13	0	164
07-036-1	CONSEJO AGRARISTA MEXICANO	2	180	79	120	32						411	68	3	482
07-037-1	CONSTITUCION DE 1917	2	141	97	41	62	287	62				690	27	2	719
07-038-1	DESARROLLO URBANO QUETZALCOATL NOR	3	275	88	211	245	95	493				1,407	116	11	1,534
07-038-2	DESARROLLO URBANO QUETZALCOATL SUR	2	110	47	69	201	50	155				632	45	4	681
07-039-1	DR ALFONSO ORTIZ TIRADO	1	96	421								517	24	1	542
07-040-1	EJERCITO DE AGUA PRIETA	1	57	344	172	136						709	14	2	725
07-041-1	EJIDAL SANTA MARIA AZTAHUACAN	2	346	126	111	106						689	170	1	860
07-042-1	EL EDEN	1	203	32								235	12	0	247
07-043-1	EL MANTO	1	174	375	158							707	111	0	818
07-044-1	EL MIRADOR	1	110	36	78	14	152					390	45	0	435
07-045-1	EL MOLINO	1	95	274			49					418	36	2	456
07-046-1	EL MOLINO IZTAPALAPA	1	148		32	173						353	38	2	393
07-047-1	EL PARAISO	2	74	329	47	81	157	275				963	76	0	1,039
07-048-1	EL PRADO	1	132									132	8	1	141
07-049-1	EL RETOÑO	1	35	119	163	35						352	48	0	400
07-050-1	EL RODEO	1	198	125								323	28	0	351

ESTADISTICA DE LA ELECCION DE COMITES VECINALES DEL DISTRITO FEDERAL DE 1999

RESULTADOS DE LA VOTACION DE LAS PLANILLAS CONTENDIENTES POR COMITE VECINAL

DEMARCACION TERRITORIAL IZTAPALAPA

COMITE VECINAL		CENTROS DE VOTACION	VOTACION POR PLANILLAS									VOTACION			
CLAVE	NOMBRE		1	2	3	4	5	6	7	8	9	VOTACION VALIDA	VOTOS NULOS	VOTOS EN BLANCO	VOTACION TOTAL
07-051-1	EL ROSARIO	1	187	72	182							441	46	2	489
07-052-1	EL SANTUARIO	1	39	27	65	65						196	18	8	222
07-053-1	EL SIFON	2	145	111	52	122	76					506	63	2	571
07-054-1	EL TRIUNFO	1	64	49	12							125	28	0	153
07-055-1	EL VERGEL	1	77									77	17	0	94
07-056-1	EMPERADOR CACAMA	1	178	32	46	56						312	15	0	327
07-057-1	ESCUADRON 201	2	17	2	5	9	15	4	4			56	5	1	62
07-058-1	U.H. FAVE SEDENA	1	399									399	19	0	418
07-059-1	ESTRELLA CULHUACAN	1													
07-060-1	ESTRELLA DEL SUR	1	110	91	174	36	137					548	120	3	671
07-061-1	FRACCIONAMIENTO COLONIAL IZTAPALAPA	1	130	222	157							509	24	0	533
07-062-1	FRACCIONAMIENTO REAL DEL MORAL	1	66									66	1	0	67
07-063-1	FRANCISCO VILLA	1	123	473								596	57	0	653
07-064-1	FUEGO NUEVO	1	159	188	104	92						543	105	0	648
07-065-1	GRANJAS ESMERALDA	1	65									65	7	0	72
07-066-1	GRANJAS ESTRELLA	2	109	226	159	29						523	62	1	586
07-067-1	GRANJAS SAN ANTONIO	1	188	170	15	16						389	72	0	461
07-068-1	GUADALUPE DEL MORAL	2	178	82	381	164	79					884	125	4	1,013
07-069-1	HEROES DE CHURUBUSCO	1	161	88	83	0						332	38	0	370
07-070-1	HUITZICO	1	117	79								196	30	3	229
07-071-1	INSURGENTES	1	69	159	139	278						645	96	1	742
07-072-1	IXTLAHUACAN	2	263	344	350							957	124	0	1,081
07-073-1	JACARANDAS	1	24	236	91							351	32	0	383
07-074-1	JARDINES DE SAN LORENZO TEZONCO	1	125	58	210	58	116	56	144			767	33	2	802
07-075-1	JARDINES DE CHURUBUSCO	1	303	117								420	33	1	454
07-076-1	JOSE LOPEZ PORTILLO	2	472	395	211	245	105	41	55			1,524	60	3	1,587
07-077-1	JUAN ESCUTIA	3	193	217	72	128	69	106	125			910	37	2	949
07-078-1	JUSTO SIERRA	1	20	173								193	13	0	206
07-079-1	LA CAÑADA EL POTRERO	1	45	125	57	43	77					347	14	4	365
07-080-1	LA ERA	1	246	203								449	62	1	512
07-081-1	LA ESPERANZA	2													
07-082-1	LA NUEVA ROSITA	1	51	15								66	8	0	74
07-083-1	LA PLANTA	1	145	32	164	2	30					373	41	0	414
07-084-1	LA POLVORILLA	1	201	95	99							395	39	1	435
07-085-1	LAS PEÑAS	1	173	278								451	27	8	486
07-086-1	LEYES DE REFORMA 1ª SECC.	1	92	162	116	71	42					483	93	2	578
07-087-1	LEYES DE REFORMA 2ª SECC.	1	364	34	143		14					555	49	0	604
07-088-1	LEYES DE REFORMA 3ª SECC.	3	163	44	378	78	220					883	112	5	1,000
07-089-1	LOMAS DE SAN LORENZO II	2	96	36	57	147	3	65	216			620	60	16	696
07-090-1	LOMAS DE SANTA CRUZ MEYEHUALCO	1	159	229	43							431	56	10	497
07-091-1	LOMAS DE ZARAGOZA	2	624	564								1,188	136	6	1,330
07-092-1	LOMAS ESTRELLA	1	317	304	217	62						900	63	2	965
07-093-1	LOMAS LA ESTANCIA	1	182	181	362							725	91	3	819
07-094-1	LOS ANGELES	2	273	115	230							618	59	14	691
07-095-1	LOS ANGELES APANOAYA	1	70	67	228	74						439	53	0	492
07-096-1	MIGUEL DE LA MADRID	2	511	149	133	135	280	12	79			1,299	44	9	1,352
07-097-1	MINERVA	1	14	133								147	4	0	151
07-098-1	MIRAVALLE	1	46	172	257	40						515	61	20	596
07-099-1	MIXCOATL	1	469	200								669	79	5	753
07-100-1	MONTE ALBAN	1	59	150								209	29	4	242

ESTADISTICA DE LA ELECCION DE COMITES VECINALES DEL DISTRITO FEDERAL DE 1999

PORCENTAJE DE MESAS RECEPTORAS DE VOTACION INSTALADAS

DEM. TERRITORIAL		UNIDAD TERRITORIAL		COMITE VECINAL		CENTROS DE VOTACION APROB.	MESA RECEPTORA DE VOTACION		
CV	NOMBRE	CLAVE	NOMBRE	CLAVE	NOMBRE		A INSTALAR	INSTALADAS	%
17	VENUSTIANO CARRANZA	17-048	PEÑON DE LOS BAÑOS.	17-048-1	PEÑON DE LOS BAÑOS.	2	19	19	100.00
17	VENUSTIANO CARRANZA	17-049	POPULAR RASTRO.	17-049-1	POPULAR RASTRO.	1	3	3	100.00
17	VENUSTIANO CARRANZA	17-050	PUEBLA.	17-050-1	PUEBLA.	2	10	10	100.00
17	VENUSTIANO CARRANZA	17-051	ROMERO RUBIO.	17-051-1	ROMERO RUBIO.	1	15	15	100.00
17	VENUSTIANO CARRANZA	17-052	SANTA CRUZ AVIACION.	17-052-1	SANTA CRUZ AVIACION.	1	2	0	0.00
17	VENUSTIANO CARRANZA	17-053	SEVILLA.	17-053-1	SEVILLA.	1	2	2	100.00
17	VENUSTIANO CARRANZA	17-054	SIMON BOLIVAR.	17-054-1	SIMON BOLIVAR.	1	12	12	100.00
17	VENUSTIANO CARRANZA	17-055	UH FIVIPORT.	17-055-1	UH FIVIPORT.	2	13	0	0.00
17	VENUSTIANO CARRANZA	17-056	V GOMEZ FARIAS	17-056-1	V GOMEZ FARIAS	1	12	12	100.00
17	VENUSTIANO CARRANZA	17-057	VALLE GOMEZ.	17-057-1	VALLE GOMEZ.	1	12	12	100.00
17	VENUSTIANO CARRANZA	17-058	VENUSTIANO CARRANZA.	17-058-1	VENUSTIANO CARRANZA.	1	4	4	100.00
17	TOTAL DE VENUSTIANO CARRANZA		58		61	66	655	611	93.28

ESTADISTICA DE LA ELECCION DE COMITES VECINALES DEL DISTRITO FEDERAL DE 1999

PORCENTAJE DE MESAS RECEPTORAS DE VOTACION INSTALADAS

DEM. TERRITORIAL		UNIDAD TERRITORIAL		COMITE VECINAL		CENTROS DE VOTACION APROB.	MESA RECEPTORA DE VOTACION		
CV	NOMBRE	CLAVE	NOMBRE	CLAVE	NOMBRE		A INSTALAR	INSTALADAS	%
	DISTRITO FEDERAL		1,280		1,352	1,889	10,731	10,397	96.89

ESTADISTICA DE LA ELECCION DE COMITES VECINALES DEL DISTRITO FEDERAL DE 1999

RESULTADOS DE LA VOTACION DE LAS PLANILLAS CONTENDIENTES POR COMITE VECINAL

DEMARCACION TERRITORIAL AZCAPOTZALCO

COMITE VECINAL		CENTROS DE VOTACION	VOTACION POR PLANILLAS									VOTACION			
CLAVE	NOMBRE		1	2	3	4	5	6	7	8	9	VOTACION VALIDA	VOTOS NULOS	VOTOS EN BLANCO	VOTACION TOTAL
02-001-1	AGUILERA	1	137	131	74							342	25	10	377
02-002-1	ALDANA	1	86	60	40	47						233	52	1	286
02-003-1	AMPLIACION COSMOPOLITA	1	129	113								242	13	0	255
02-004-1	AMPLIACION DEL GAS	1	140	118								258	25	0	283
02-005-1	AMPLIACION PETROLERA	1	86									86	17	0	103
02-006-1	AMPLIACION SAN PEDRO XALPA	2	207	298	118							623	73	16	712
02-007-1	ANGEL ZIMBRON	1	124	86								210	19	0	229
02-008-1	ARENAL	1	281	72	134	105						592	82	2	676
02-009-1	AZCAPOTZALCO	1	148	116	47							311	27	2	340
02-010-1	BARRIO COLTONGO	1	176	192								368	34	0	402
02-011-1	BENITO JUAREZ	1	88	49	29							166	28	1	195
02-012-1	CLAVERIA	2	442	114								556	31	0	587
02-013-1	COSMOPOLITA	1	227	215								442	53	0	495
02-014-1	DEL GAS	1	122	178								300	49	0	349
02-015-1	DEL MAESTRO	1	70	166								236	21	1	258
02-016-1	EL JAGÜEY	1	230	124	73							427	56	1	484
02-017-1	EL RECREO	1	723									723	52	1	776
02-018-1	EUZKADI	1	198									198	45	1	244
02-019-1	EXHACIENDA DEL ROSARIO	1	88	86								174	18	0	192
02-020-1	FERRERIA	1	136									136	66	3	205
02-021-1	HOGAR Y SEGURIDAD	1	147	67								214	18	1	233
02-022-1	INDUSTRIAL VALLEJO	1	40									40	8	0	48
02-023-1	JARDIN AZPEITIA	1	36	90	38	97	15					276	34	1	311
02-024-1	LA PRECIOSA	1	155	148	61	40						404	49	0	453
02-025-1	LA RAZA	1	111	145	102	28						386	37	1	424
02-026-1	LAS SALINAS	1	126	193								319	45	0	364
02-027-1	LIBERACION	1	126	46	16							188	31	3	222
02-028-1	LIBERTAD	1	87	83								170	12	0	182
02-029-1	LOS REYES	1	93	17	26	9						145	24	3	172
02-030-1	NEXTENGO	1	65									65	17	0	82
02-031-1	NUEVA ESPAÑA	1	64	120								184	16	0	200
02-032-1	NUEVA SANTA MARIA ORIENTE	1	188	257								445	33	1	479
02-032-2	NUEVA SANTA MARIA PONIENTE	2	248	71	57							376	13	4	393
02-033-1	OBRERO POPULAR	1	208	331								539	51	2	592
02-034-1	PASTEROS	1	98	298								396	50	1	447
02-035-1	PATRIMONIO FAMILIAR	1	61	23	94							178	24	0	202
02-036-1	PETROLERA	1	213	179	222							614	26	0	640
02-037-1	PLENITUD	1	154	131								285	16	0	301
02-038-1	PORVENIR	1	35	79	71							185	30	0	215
02-039-1	POTRERO DEL LLANO	1	80	158								238	23	0	261
02-040-1	PRADOS DEL ROSARIO	1	64	198	96	162	64					584	54	0	638
02-041-1	PRO HOGAR	2	336	141	183	57						717	98	3	818
02-042-1	PROVIDENCIA	1	130	99	92							321	44	4	369
02-043-1	REYNOSA TAMAULIPAS	1	238									238	62	2	302
02-044-1	SAN ALVARO	1	275									275	79	6	360
02-045-1	SAN ANDRES BARRIO	1	214									214	63	1	278
02-046-1	SAN ANDRES PUEBLO	1	193	186	118							497	58	0	555
02-047-1	SAN ANTONIO	1	154	186	162	137	21					660	110	3	773
02-048-1	SAN BERNABE	1	34	120								154	10	0	164
02-049-1	SAN FRANCISCO TETECALA	1	64	50	30	22						166	36	0	202

ESTADISTICA DE LA ELECCION DE COMITES VECINALES DEL DISTRITO FEDERAL DE 1999

RESULTADOS DE LA VOTACION DE LAS PLANILLAS CONTENDIENTES POR COMITE VECINAL

DEMARCAACION TERRITORIAL AZCAPOTZALCO

COMITE VECINAL		CENTROS DE VOTACION	VOTACION POR PLANILLAS									VOTACION			
CLAVE	NOMBRE		1	2	3	4	5	6	7	8	9	VOTACION VALIDA	VOTOS NULOS	VOTOS EN BLANCO	VOTACION TOTAL
02-050-1	SAN FRANCISCO XOCOTITLA	1	178	84								262	41	0	303
02-051-1	SAN JUAN TLIHUACA	1	284	349	106	116						855	54	0	909
02-052-1	SAN MARCOS	1	136	40	71							247	12	0	259
02-053-1	SAN MARTIN XOCHINAHUAC	1	71	86	70							227	24	0	251
02-054-1	SAN MATEO	1	52									52	29	0	81
02-055-1	SAN MIGUEL AMANTLA	1	161	182	101	102	23					569	71	1	641
02-056-1	SAN PEDRO XALPA	1	69	199								268	26	1	295
02-057-1	SAN RAFAEL I	1	212	119	93							424	38	8	470
02-058-1	SAN SALVADOR XOCHIMANCA	1	76									76	26	1	103
02-059-1	SAN SEBASTIAN	1	226	220	143							589	100	0	689
02-060-1	SANTA APOLONIA	1	92	102	71	39						304	34	7	345
02-061-1	SANTA BARBARA	1	163	258								421	36	1	458
02-062-1	SANTA CATARINA	1	172	79								251	35	2	288
02-063-1	SANTA CRUZ ACAYUCAN	1	101	66	47							214	38	2	254
02-064-1	SANTA CRUZ DE LAS SALINAS	1	32									32	28	0	60
02-065-1	SANTA INES	1	109	59	23							191	36	0	227
02-066-1	SANTA LUCIA	1	131	96	30							257	40	0	297
02-067-1	SANTA MARIA MANINALCO	1	226	167								393	55	1	449
02-068-1	SANTIAGO AHUIZOTLA	1	375	152	130							657	66	14	737
02-069-1	SANTO DOMINGO	1	322	388	91							801	93	1	895
02-070-1	SANTO TOMAS	1	65	77	67	78						287	51	1	339
02-071-1	SECTOR NAVAL	1	34	37								71	8	0	79
02-072-1	SINDICATO MEXICANO DE ELECTRICISTAS	1	250									250	92	5	347
02-073-1	TEZOMOC	1	227	158	133							518	87	0	605
02-074-1	TIERRA NUEVA	1	276	199								475	54	0	529
02-075-1	TLATILCO	1	330	178	336	73						917	34	0	951
02-076-1	TRABAJADORES DEL HIERRO	1	359	256								615	62	2	679
02-077-1	CUITLAHUAC SECTORES I y II	1	162	63								225	16	1	242
02-077-2	HOGARES FERROCARRILEROS	1	97									97	0	0	97
02-078-1	U H CUITLAHUAC SECTOR III	1	145	24	175							344	30	0	374
02-079-1	U H EL ROSARIO SECTOR I	2	284	188	130	205	356					1,163	149	4	1,316
02-079-2	U H EL ROSARIO SECTOR II	2	253	387	170	113						923	150	1	1,074
02-079-3	U H EL ROSARIO-CTM	1	426	134	128	161						849	112	1	962
02-080-1	U H FRANCISCO VILLA	1	125	214								339	20	0	359
02-081-1	U H LAS TRANCAS	1	85									85	11	0	96
02-082-1	U H MIGUEL HIDALGO	1	142	176								318	32	9	359
02-083-1	U H PRESIDENTE MADERO	1	105	83								188	16	3	207
02-084-1	U H SAN PABLO XALPA	1	237	215								452	61	1	514
02-085-1	U H XOCHINAHUAC	1	161	118								279	47	2	328
02-086-1	UH CRUZ ROJA TEPANTONGO	1	67									67	16	0	83
02-087-1	VICTORIA DE LAS DEMOCRACIAS	1	26	175	390	181						772	64	0	836
TOTAL	91	97										32,420	3,951	144	36,515

ESTADISTICA DE LA ELECCION DE COMITES VECINALES DEL DISTRITO FEDERAL DE 1999

RESULTADOS DE LA VOTACION DE LAS PLANILLAS CONTENDIENTES POR COMITE VECINAL

DEMARCACION TERRITORIAL COYOACAN

CLAVE	COMITE VECINAL NOMBRE	CENTROS DE VOTACION	VOTACION POR PLANILLAS									VOTACION				
			1	2	3	4	5	6	7	8	9	VOTACION VALIDA	VOTOS NULOS	VOTOS EN BLANCO	VOTACION TOTAL	
03-001-1	ADOLFO RUIZ CORTINEZ	2	134	157	79	224	150						744	114	0	858
03-002-1	AJUSCO NORTE	2	242	357	58	213							870	111	7	988
03-002-2	AJUSCO SUR	2	109	271	162	190							732	119	27	878
03-003-1	ALIANZA POPULAR REVOLUCIONARIA NORTE	1	160	91									251	22	0	273
03-003-2	ALIANZA POPULAR REVOLUCIONARIA ORIEN	1	157	189	321	273							940	105	0	1,045
03-003-3	ALIANZA POPULAR REVOLUCIONARIA PONIE	1	200	325									525	39	1	565
03-004-1	AMP. INSURGENTES CUICUILCO	1	92										92	3	1	96
03-005-1	ATLANTIDA	1	122	145									267	32	1	300
03-006-1	AVANTE	1	227	225	207								659	38	1	698
03-007-1	BARRIO LA CONCEPCION	1	194	78									272	11	2	285
03-008-1	BARRIO NIÑO DE JESUS	2	217	180									397	33	1	431
03-009-1	BARRIO OXTOPULCO UNIVERSIDAD	1	192	158									350	21	0	371
03-010-1	BARRIO MAGDALENA CULHUACAN	1	505										505	133	4	642
03-010-2	U H TORRES COYOACAN															
03-011-1	BARRIO SAN LUCAS	1	26	90	159	82							357	42	1	400
03-012-1	SAN FRANCISCO CULHUACAN	2	100	242	452	41							835	121	2	958
03-013-1	C.H. COPILCO UNIVERSIDAD FOV.	1	109	123									232	2	0	234
03-014-1	CAMPESTRE CHURUBUSCO	2	131	328									459	37	0	496
03-015-1	CAMPESTRE COYOACAN	1	63										63	7	0	70
03-016-1	U H CANAL NACIONAL - LA VIRGEN	1	166										166	16	0	182
03-017-1	BOSQUES DE TETLAMEYA	1	178										178	10	1	189
03-017-2	CANTIL DEL PEDREGAL - MEDIA LUNA	1	38	187									225	10	0	235
03-018-1	CARMEN SERDAN	2	147	259	49	40	180	39	24				738	33	4	775
03-019-1	CD. JARDIN	1	259	332									591	27	0	618
03-020-1	CHURUBUSCO COUNTRY CLUB	1	185	345									530	20	0	550
03-021-1	COND ALTILLO UNIVERSIDAD	1	40										40	3	0	43
03-022-1	COND. PARA EMPLEADOS FEDERALES	1	52										52	10	0	62
03-023-1	CONJUNTO RES INS SAN ANGEL															
03-024-1	COPILCO EL ALTO	2	158	192	220								570	71	1	642
03-025-1	COPILCO UNIVERSIDAD	1	32	27									59	0	2	61
03-026-1	DEL CARMEN - VIVEROS DE COYOACAN	3	129	112	189								430	40	1	471
03-027-1	E. ZAPATA	1	139										139	15	0	154
03-028-1	EDUCACION	2	381	211									592	35	1	628
03-029-1	EJIDO DE SAN FCO. CULHUACAN	1	528	261									789	69	1	859
03-030-1	EL CARACOL	1	53	16	17								86	10	0	96
03-031-1	EL CENTINELA	1	71	315									386	18	0	404
03-032-1	EL MIRADOR	1	21	48									69	6	0	75
03-033-1	EL PARQUE COYOACAN	1	32										32	4	0	36
03-034-1	EL RELOJ	1	85	187	170								442	33	0	475
03-035-1	EL ROSARIO	1	63	14									77	2	0	79
03-036-1	EL ROSEDAL	1	272	41									313	10	1	324
03-037-1	ESPARTACO	1	216	126									342	38	2	382
03-038-1	LOS GIRASOLES III (EX-EJIDO DE SANTA URS)	1	36										36	1	0	37
03-039-1	FCTO. M. ROMERO DE TERREROS	1	92										92	0	0	92
03-040-1	HACIENDA DE COYOACAN	1	57										57	3	0	60
03-041-1	HERMOSILLO	1	81	126	52								259	34	0	293
03-042-1	INSURGENTES CUICUILCO	1	81	77									158	8	0	166
03-043-1	LAS CABAÑAS	1	55										55	5	0	60
03-043-2	JARDINES DE COYOACAN	1	435										435	30	0	465
03-044-1	JARDINES PEDREGAL DE SAN ANGEL	1	111										111	9	0	120

ESTADISTICA DE LA ELECCION DE COMITES VECINALES DEL DISTRITO FEDERAL DE 1999

RESULTADOS DE LA VOTACION DE LAS PLANILLAS CONTENDIENTES POR COMITE VECINAL

DEMARCAACION TERRITORIAL COYOACAN

COMITE VECINAL		CENTROS DE VOTACION	VOTACION POR PLANILLAS									VOTACION			
CLAVE	NOMBRE		1	2	3	4	5	6	7	8	9	VOTACION VALIDA	VOTOS NULOS	VOTOS EN BLANCO	VOTACION TOTAL
03-045-1	JOYAS DEL PEDREGAL	1	57	124								181	5	0	186
03-046-1	LA CANDELARIA	2	117	242	80	351	201	49	20	193		1,253	36	0	1,289
03-047-1	LAS CAMPANAS														
03-048-1	LOS CEDROS	1	68									68	4	2	74
03-049-1	LOS CIPRESES	1	128									128	16	0	144
03-050-1	LOS GIRASOLES I Y II (EX EJIDO DE STA. URS	1	74	70								144	10	0	154
03-051-1	LOS OLIVOS														
03-052-1	LOS ROBLES MODULO SOCIAL - FOVISSSTE	1	146	191								337	19	0	356
03-053-1	MODULO SOCIAL IMAN	1	34	82								116	3	0	119
03-054-1	MONTE DE PIEDAD	1	197	152								349	28	0	377
03-055-1	NVA. ORDAZ	1	86	45	229	20						380	34	3	417
03-056-1	PARQUE SAN ANDRES	1	207	188								395	20	1	416
03-057-1	PASEOS DE TAXQUEÑA	2	73	190	73							336	9	0	345
03-058-1	PEDREGAL DE MONSERRAT	1	109	78	78							265	32	0	297
03-059-1	PEDREGAL DE STO. DOMINGO CENTRO	4	221	358	402	232						1,213	168	2	1,383
03-059-2	PEDREGAL DE STO. DOMINGO NORTE	3	253	132	217	105	395					1,102	211	5	1,318
03-059-3	PEDREGAL DE STO. DOMINGO SUR	3	138	90	197	459	72	49				1,005	86	5	1,096
03-060-1	PEDREGAL DEL MAUREL RINCONADA LAS P	1	95									95	17	0	112
03-061-1	PEDREGAL STA. URSULA COAPA	5	303	231	330	91	414	88	205	649		2,311	90	6	2,407
03-062-1	PETROLERA TAXQUEÑA	1	112	44								156	9	0	165
03-063-1	PRADO CHURUBUSCO	2	464	213	96							773	75	0	848
03-063-2	U. H. ERMITA CHURUBUSCO	1	82									82	4	16	102
03-064-1	PRADOS DE COYOACAN	1	56	157	310							523	19	0	542
03-065-1	PRADOS DE COYOACAN NTE.	1	95									95	13	0	108
03-066-1	PRESIDENTES EJIDALES	1	58	373								431	20	1	452
03-067-1	PUEBLO DE LOS REYES	2	113	55	250	206	166					790	140	1	931
03-068-1	PUEBLO SANTA URSULA COAPA	2	138	82	271	51	48					590	79	2	671
03-069-1	RESIDENCIAL CAFETALES	1	216	107								323	28	0	351
03-070-1	RESIDENCIAL COPIILCO	1	59									59	2	0	61
03-071-1	RESIDENCIAL TAXQUEÑA U. H. TAXQUEÑA	1	24	53								77	4	1	82
03-072-1	RINCONADAS	1	101	300								401	31	1	433
03-073-1	ROMERO DE TERREROS	1	63	194								257	19	0	276
03-074-1	SAN DIEGO CHURUBUSCO	1	106	95								201	23	0	224
03-075-1	SAN FRANCISCO	3	427	149	192	15	52					835	50	0	885
03-076-1	SAN MATEO	1	122	41	46							209	18	0	227
03-077-1	SAN PABLO TEPETLAPA	1	117	36	19	80						252	11	0	263
03-078-1	SANTA CATARINA	1	193	74								267	24	1	292
03-079-1	STA CECILIA	2	76	123								199	14	0	213
03-080-1	STA URSULA COAPA (EL HUESO INFONAVIT U														
03-082-1	U H ACASULCO	1	48									48	3	0	51
03-083-1	C.T.M. INF. CULHUACAN CTM V	2	63	182	147	95	368					855	154	0	1,009
03-083-2	C.T.M. INF. CULHUACAN ZONA I Y ZONA II	1	74	56	25	92						247	56	2	305
03-084-1	C.T.M.-CULHUACAN PRESIDENTES EJIDALES I	1	66									66	8	0	74
03-084-2	C.T.M.-CULHUACAN SECC. 6	2	295	229								524	115	0	639
03-084-3	C.T.M.-CULHUACAN ZONA III	1	83	44	89							216	32	0	248
03-084-4	C.T.M.-CULHUACAN ZONA VI	1	22	34	38							94	9	0	103
03-084-5	C.T.M.-CULHUACAN ZONAS 16, 18 Y 19	1	211	210	57							478	54	0	532
03-085-1	U. H. C.T.M. INF. CULHUACAN SECC. 7	1	172	121								293	32	6	331
03-086-1	U. H. CTM CULHUACAN SECCION IX	2	313	109								422	39	0	461
03-087-1	U. H. CTM CULHUACAN SECCION VIII	1	191	77	82							350	30	1	381

ESTADISTICA DE LA ELECCION DE COMITES VECINALES DEL DISTRITO FEDERAL DE 1999

RESULTADOS DE LA VOTACION DE LAS PLANILLAS CONTENDIENTES POR COMITE VECINAL

DEMARCACION TERRITORIAL COYOACAN

COMITE VECINAL		CENTROS DE VOTACION	VOTACION POR PLANILLAS									VOTACION			
CLAVE	NOMBRE		1	2	3	4	5	6	7	8	9	VOTACION VALIDA	VOTOS NULOS	VOTOS EN BLANCO	VOTACION TOTAL
03-088-1	U. H. CTM CULHUACAN ZONA VIII A	1	219	67	96							382	21	1	404
03-089-1	U. H. CTM CULHUACAN ZONA X	1	11	118	57	219						405	42	0	447
03-090-1	U. H. INTEGR. LATINOAMERICANA	1	136	109	178							423	30	0	453
03-091-1	U. H. PILOTO CULHUACAN	1	163	45	77	90						375	59	1	435
03-092-1	U. H. SANTA MARTHA DEL SUR - QUETZALCO	1	79	30	85							194	15	3	212
03-093-1	U. H. STUNAM CULHUACAN	1	208	34	57	83						382	31	1	414
03-094-1	UNIDAD E. ZAPATA	1	217	348	97	18	40					720	83	2	805
03-095-1	UNIDAD OLIMPICA	1	92									92	7	0	99
03-096-1	UNIDAD ROSEDAL	1	56									56	10	1	67
03-097-1	VIEJO EJIDO DE SANTA URSULA COAPA	1	119	118	115	244						596	56	2	654
03-098-1	VILLA COYOACAN	1													
03-099-1	VILLA PANAMERICANA	1	549	119								668	38	0	706
03-100-1	VILLA QUIETUD	1	378	141								519	3	1	523
03-101-1	VISTAS DEL MAUREL	1	55	116	35							206	8	1	215
03-102-1	XOTEPINGO	1	112									112	6	0	118
03-103-1	U. H. TLALPAN	1	87									87	12	0	99
TOTAL	116	144										41 307	3 854	121	45 222

ESTADISTICA DE LA ELECCION DE COMITES VECINALES DEL DISTRITO FEDERAL DE 1999

RESULTADOS DE LA VOTACION DE LAS PLANILLAS CONTENDIENTES POR COMITE VECINAL

DEMARCACION TERRITORIAL CUAJIMALPA DE MORELOS

COMITE VECINAL		CENTROS DE VOTACION	VOTACION POR PLANILLAS									VOTACION			
CLAVE	NOMBRE		1	2	3	4	5	6	7	8	9	VOTACION VALIDA	VOTOS NULOS	VOTOS EN BLANCO	VOTACION TOTAL
04-001-1	ADOLFO LOPEZ MATEOS	1	56	49	109	31						245	39	2	286
04-002-1	AHUATENCO	1	19	85								104	17	1	122
04-003-1	AMADO NERVO	1	36	51	42							129	4	1	134
04-004-1	BOSQUE DE LAS LOMAS	1	148	140								288	0	0	288
04-005-1	CANDELARIA	1	77	43								120	25	1	146
04-006-1	COLORINES	1	33	142								175	19	0	194
04-007-1	CONJUNTO HABITACIONAL ANTIGUA TERRUM	1	24									24	3	0	27
04-008-1	CONTADERO	1	53	84	70							207	23	1	231
04-009-1	CONTADERO LA VENTA	1	79	163								242	28	0	270
04-010-1	CRUZ BLANCA	1	51	40	46							137	0	0	137
04-011-1	CUAJIMALPA	1	102	220								322	70	2	394
04-012-1	EL EBANO	1	74	107								181	15	2	198
04-013-1	EL MOLINITO - EL YAQUI	1	41	91								132	10	0	142
04-014-1	EL MOLINO	1	97									97	20	0	117
04-015-1	EL PUENTE	1	50	48	29							127	28	5	160
04-016-1	HUIZACHITO	1	169	79								248	32	1	281
04-017-1	LA NAVIDAD	2	121	120	173	48	93					555	128	3	686
04-018-1	LA PILA	1	248	90	33	1						372	23	0	395
04-019-1	LAS LAJAS	1	166	135	32							333	48	0	381
04-020-1	LAS MAROMAS	1	91	101	25							217	40	0	257
04-021-1	LOMA DEL OCOTE	1	79									79	26	0	105
04-022-1	LOMA DEL PADRE	1	41	60	97	42	156	116				512	43	1	556
04-023-1	LOMAS DE MEMETLA	1	36	12								48	7	0	55
04-024-1	LOMAS DE SAN PEDRO	1	33	37	21							91	30	0	121
04-025-1	LOMAS DE VISTA HERMOSA	1	212									212	5	94	311
04-026-1	LOMAS DEL CHAMIZAL	1	235									235	69	0	304
04-027-1	MEMETLA AMPLIACION MEMETLA	1	28	68								96	13	0	109
04-028-1	PALO ALTO	1	145									145	20	0	165
04-029-1	SAN JOSE DE LOS CEDROS	2	42	157	39	109	125					472	53	0	525
04-030-1	SAN LORENZO ACOPIILCO	1	99	268	219	83						669	76	1	746
04-031-1	SAN MATEO TLALTENANGO	2	512	141	119	416						1,188	228	2	1,418
04-032-1	SAN PABLO CHIMALPA	1	218	793	526							1,537	185	4	1,726
04-033-1	SAN PEDRO	1	41	103								144	21	0	165
04-034-1	TEPETONCO	1	171	100								271	21	0	292
04-035-1	TIANGUILLO	1	90	45	51	26						212	25	0	237
04-036-1	ZENTLAPATL	1	126	96	103							325	16	1	342
TOTAL	36	39										10,491	1,410	122	12,023

ESTADISTICA DE LA ELECCION DE COMITES VECINALES DEL DISTRITO FEDERAL DE 1999

RESULTADOS DE LA VOTACION DE LAS PLANILLAS CONTENDIENTES POR COMITE VECINAL

DEMARCAACION TERRITORIAL GUSTAVO A. MADERO

CLAVE	COMITE VECINAL NOMBRE	CENTROS DE VOTACION	VOTACION POR PLANILLAS									VOTACION			
			1	2	3	4	5	6	7	8	9	VOTACION VALIDA	VOTOS NULOS	VOTOS EN BLANCO	VOTACION TOTAL
05-001-1	2A SEC DE SAN JUAN IXHUATEPEC	1	184	95								279	25	0	304
05-002-1	6 DE JUNIO VISTA HERMOSA	1	86									86	39	0	125
05-003-1	7 DE NOVIEMBRE	1	106									106	17	0	123
05-004-1	15 DE AGOSTO	1	44	28	21							93	23	0	116
05-005-1	25 DE JULIO	1	71	81	15	64	15					246	56	3	305
05-006-1	AHUEHUETES	1	56	104								160	24	1	185
05-007-1	AMPLIACION ARBOLEDAS DE CUAUTEPEC	1	89	109								198	25	0	223
05-008-1	AMPLIACION BENITO JUAREZ	1	57									57	22	1	80
05-009-1	AMPLIACION CASAS ALEMAN ORIENTE	2	118	48	182	107	250	91				796	71	1	868
05-009-2	AMPLIACION CASAS ALEMAN PONIENTE	2	127	175	73	47	113	7				542	58	3	603
05-010-1	AMPLIACION EMILIANO ZAPATA	1	80	42								122	5	0	127
05-011-1	AMPLIACION GUADALUPE PROLETARIA	1	25	18	134							177	12	23	212
05-012-1	AMPLIACION MARTIRES DE RIO BLANCO	1	150	79	23	43						295	41	2	338
05-013-1	AMPLIACION PROGRESO NACIONAL	1	82	243	37							362	16	0	378
05-014-1	AMPLIACION PROVIDENCIA	1	80	282	102	81						545	109	0	654
05-015-1	AMPLIACION SAN JUAN DE ARAGON	1	31									31	18	1	50
05-016-1	ARAGON INGUARAN	1	95	343								438	51	3	492
05-017-1	ARAGON LA VILLA	1	244	76								320	18	1	339
05-018-1	ARBOLEDA DE CUAUTEPEC EL ALTO	1	39	149								188	39	2	229
05-019-1	ARBOLILLO	1	87	99								186	22	2	210
05-020-1	ATZACOALCO	1	130	72								202	34	1	237
05-021-1	AVILA CAMACHO_CAPUTITLAN_TLACAMACA	1	185	98	79							362	76	13	451
05-022-1	BARRIO LA PURISIMA TICOMAN	1	77	97	49							223	29	1	253
05-023-1	BARRIO ROSAS DEL TEPEYAC	1	75									75	17	0	92
05-024-1	BELISARIO DOMINGUEZ	1	87	61								128	40	0	168
05-025-1	BENITO JUAREZ	1	181	191	56	40	72					540	62	3	605
05-026-1	BONDOJITO	1	23	33	45							101	2	2	105
05-027-1	CAMPESTRE ARAGON	3	157	262	61	211	240	3	24			958	36	0	994
05-027-2	U. H. HUITZNAHUA	1	164	357	128							649	89	1	739
05-027-3	U. H. LA ESMERALDA	1	24	120	116	35						295	38	0	333
05-028-1	CASILDA LA	1	229	75	90							394	64	0	458
05-029-1	CASTILLO CHICO_EL CARMEN_GUADALUPE V	1	247	93	107	318	66	46				877	72	2	951
05-030-1	CASTILLO GRANDE	1	238	228								466	50	0	516
05-031-1	CHALMA DE GUADALUPE	2	382	218	327	152	362					1,441	246	14	1,701
05-032-1	CHURUBUSCO TEPEYAC MONTEVIDEO	1	136	95	33	104						368	34	0	402
05-033-1	COCOYOTES	1	81	69	69							219	33	2	254
05-034-1	COLOSIO_TLACAELEL	1	532	92	436							1,060	124	6	1,190
05-035-1	COMPOSITORES MEXICANOS	1	242	276								518	77	3	598
05-036-1	CONSTITUCION DE LA REPUBLICA	2													
05-037-1	CUCHILLA DE LA JOYA_LA JOYA	2	130	34	38	17	24					243	41	0	284
05-038-1	CUCHILLA DEL TESORO	2	187	117	218	162	65	20				769	97	2	868
05-039-1	DEFENSORES DE LA REPUBLICA	1	113	57	75	34						279	40	3	322
05-040-1	DEL BOSQUE	1	181	131	252							564	75	0	639
05-040-2	VALLE DE MADERO	1	203	219								422	57	0	479
05-041-1	DEL OBRERO	1	87	48	191							326	51	5	382
05-042-1	EJIDO SAN JUAN DE ARAGON	1	161	85	120	164	0					530	41	0	571
05-043-1	EL TEPETATAL	1	33	8	78							119	8	0	127
05-044-1	EMILIANO ZAPATA	1	171	364	44							579	51	6	636
05-045-1	ESTRELLA	2	381	145	64							590	67	0	657
05-046-1	EX ESCUELA DE TIRO FERNANDO CASAS ALE	1	220	139	149	83	146	45				782	41	1	824

ESTADISTICA DE LA ELECCION DE COMITES VECINALES DEL DISTRITO FEDERAL DE 1999

RESULTADOS DE LA VOTACION DE LAS PLANILLAS CONTENDIENTES POR COMITE VECINAL

DEMARCACION TERRITORIAL GUSTAVO A. MADERO

CLAVE	COMITE VECINAL NOMBRE	CENTROS DE VOTACION	VOTACION POR PLANILLAS									VOTACION			
			1	2	3	4	5	6	7	8	9	VOTACION VALIDA	VOTOS NULOS	VOTOS EN BLANCO	VOTACION TOTAL
05-047-1	FAJA DE ORO	1	2									2	53	0	55
05-048-1	FRACCIONAMIENTO VILLA DE ARAGON	1	153	347	152	43						695	47	0	742
05-049-1	AMPLIACION GABRIEL HERNANDEZ	2													
05-049-2	GABRIEL HERNANDEZ	2	108	160	132							400	8	0	408
05-050-1	GERTRUDIS SANCHEZ 1A. SECC.	1	100	100	28							228	40	1	269
05-050-2	GERTRUDIS SANCHEZ 2A. SECC.	1	401	149	112	132	19					813	175	27	1,015
05-050-3	GERTRUDIS SANCHEZ 3A. SECC.	2	189	160	92							441	63	0	504
05-051-1	GRAL. FELIPE BERRIOZABAL	1	100	116								216	35	2	253
05-052-1	GRANJAS MODERNAS	1	35									35	22	0	57
05-053-1	GUADALUPE INSURGENTES														
05-054-1	GUADALUPE PROLETARIA	1	250	86	40		134	318				828	47	1	876
05-055-1	GUADALUPE TEPEYAC	2	97									97	31	0	128
05-056-1	GUADALUPE TICOMAN - SAN RAFAEL TICOMA	1													
05-057-1	GUADALUPE VICTORIA	1	184	37	33							254	44	0	298
05-058-1	GUADALUPE VICTORIA - VALLEJO PONIENTE	1	274	190								464	77	1	542
05-059-1	GUSTAVO A. MADERO	1	134	17	42	37						230	16	0	246
05-060-1	HEROES DE CHAPULTEPEC	1	66	15	113	65	8					267	51	1	319
05-061-1	HEROES DE NACOZARI	1													
05-062-1	INDUSTRIAL NORTE	2	265	264	64							593	57	3	653
05-062-2	INDUSTRIAL SUR	2	228	411	90	273	48					1,050	76	0	1,126
05-063-1	JORGE NEGRETE	1	138	175	36	113						462	80	1	543
05-064-1	JUAN DE DIOS BATIZ	1	52	23								75	3	0	78
05-065-1	JUAN GONZALES ROMERO	1	288	163	170	61						682	117	0	799
05-066-1	JUVENTINO ROSAS	1	136	28								164	26	0	190
05-067-1	LA CANDELARIA - SAN JUAN - GUADALUPE TI	2	377	315	100							792	115	2	909
05-068-1	LA ESCALERA	1	104	71	36							211	18	0	229
05-069-1	LA ESCALERA - TORRES LINDAVISTA	1	100	73	32	30						235	25	0	260
05-070-1	LA ESTANZUELA	1	63	42								105	37	3	145
05-071-1	LA FORESTAL	1	217	100	159	31						507	97	4	608
05-072-1	LA JOYITA	1	84	43								127	18	0	145
05-073-1	LA PASTORA	1	227	127	155	231						740	116	12	868
05-074-1	LA PRADERA	2	536		472	18						1,026	187	2	1,215
05-075-1	LAGUNA TICOMAN	1	104	138								242	20	0	262
05-076-1	LINDAVISTA NORTE	2	522	744								1,266	77	3	1,346
05-076-2	LINDAVISTA SUR	1	203	300								503	16	0	519
05-076-3	U. H. REVOLUCION IMSS	1	91									91	9	0	100
05-077-1	LOMA DE LA PALMA	1													
05-078-1	LOMAS DE CUAUTEPEC	1	137	127								264	31	0	295
05-079-1	MAGDALENA DE LAS SALINAS	1	127									127	24	0	151
05-080-1	MALACATES	1	93	209	88							390	59	0	449
05-081-1	MALINCHE	1	72	170	83							325	41	0	366
05-082-1	MARTIN CARRERA	2	511	192	233							936	139	4	1,079
05-083-1	MARTIRES DE RIO BLANCO	1	152	193	90	46						48	31	1	513
05-084-1	NUEVA ATZACOALCO	4	761	357	152	128	152	588	61	86		2,145	114	1	2,400
05-085-1	NUEVA INDUSTRIAL VALLEJO	1	147	49								196	9	0	205
05-086-1	NUEVA TENOCHTITLAN	1	192	278								470	61	2	533
05-087-1	NUEVA VALLEJO	1	294	87	65	10						456	45	0	501
05-088-1	NUEVA VALLEJO NORTE	1	54									54	1	1	56
05-089-1	PALMATITLA	1	206									206	94	0	300
05-090-1	PANAMERICANA	1	190	259	73							522	85	0	607

ESTADISTICA DE LA ELECCION DE COMITES VECINALES DEL DISTRITO FEDERAL DE 1999

RESULTADOS DE LA VOTACION DE LAS PLANILLAS CONTENDIENTES POR COMITE VECINAL

DEMARCAACION TERRITORIAL GUSTAVO A. MADERO

CLAVE	COMITE VECINAL NOMBRE	CENTROS DE VOTACION	VOTACION POR PLANILLAS									VOTACION			
			1	2	3	4	5	6	7	8	9	VOTACION VALIDA	VOTOS NULOS	VOTOS EN BLANCO	VOTACION TOTAL
05-091-1	PARQUE METROPOLITANO	1	88	89	31	40	36	31				315	17	5	337
05-092-1	PROGRESO NACIONAL ORIENTE	1	19	116	129	74	140	173				651	59	8	718
05-092-2	PROGRESO NACIONAL PONIENTE	2	337	250	82							669	76	10	755
05-093-1	PROVIDENCIA ORIENTE	2	310	154	118							582	68	1	651
05-093-2	PROVIDENCIA PONIENTE	2	590	149	221							960	119	17	1,096
05-094-1	PUEBLO CUAUTEPEC EL ALTO	1	66	10	35							111	18	1	130
05-095-1	PUEBLO SAN BARTOLO ATEPEHUACAN	1	179	77	214							470	66	0	536
05-096-1	PUEBLO SAN JUAN DE ARAGON	2	1,027	226	235	114	253	11				1,866	121	0	1,987
05-097-1	PUEBLO SAN PEDRO ZACATENCO	1	78	303								381	67	11	459
05-098-1	PUEBLO SANTA ISABEL TOLA	2	301	530	149	28						1,006	183	1	1,190
05-099-1	RESIDENCIAL DE ACUEDUCTO DE GUADALUP	1	97	507								604	27	2	633
05-100-1	RESIDENCIAL ZACATENCO	1	194	26	157							377	26	1	404
05-101-1	SALVADOR DIAZ MIRON	1	415	249	126							790	91	1	882
05-102-1	SAN ANTONIO	1	82	66								148	32	0	180
05-103-1	SAN FELIPE DE JESUS NORTE	1	109	172	128	250						659	128	1	788
05-103-2	SAN FELIPE DE JESUS ORIENTE	2	170	200	146	274						790	118	1	909
05-103-3	SAN FELIPE DE JESUS PONIENTE	3	198	162	139	108	39					648	88	12	746
05-104-1	SAN JOSE DE LA ESCALERA	1	159	227	98							484	70	1	555
05-105-1	SAN JOSE TICOMAN	1	249	182	138	110						679	92	0	771
05-106-1	SAN PEDRO EL CHICO	1	124	177	79							380	41	6	427
05-107-1	SANTA MARIA TICOMAN	1	160	171	173	11	110					625	107	0	732
05-108-1	SANTA ROSA	1	164	172	124							460	64	3	527
05-109-1	SANTIAGO ATEPETLAC	1	220	69	36	100						425	56	0	481
05-110-1	SECTOR 32 SAN JUAN DE ARAGON	1	130	66								196	29	0	225
05-111-1	SOLIDARIDAD NACIONAL	1	94	92								186	17	0	203
05-112-1	TABLAS DE SAN AGUSTIN	1	47	94	65							206	43	0	249
05-113-1	TEPEYAC INSURGENTES	1	254	55								309	31	0	340
05-114-1	TICOMAN	1	72	63	102	58	17					312	33	6	351
05-115-1	TLALPEXCO	1	75	363	75	35						548	69	0	617
05-116-1	TRES ESTRELLAS	1	151	199	123							473	68	0	541
05-117-1	TRIUNFO DE LA REPUBLICA	1													
05-118-1	UH ACUEDUCTO DE GUADALUPE	2	248	334	96	241	252					1,171	98	12	1,281
05-119-1	UH ATZACOALCO CTM	1	178	246	85	54						563	105	3	671
05-120-1	UH CTM ARAGON	1	353	139	216							708	66	1	775
05-121-1	UH CTM EL RISCO	2	182	500	164							846	55	0	901
05-122-1	UH EL ARBOLILLO I	1	213	169								382	49	6	437
05-123-1	UH EL ARBOLILLO II	1	59	94	158	69	75					455	69	0	524
05-124-1	UH EL COYOL	1	87	81	81							249	35	0	284
05-125-1	UH FOVISSSTE ARAGON	1													
05-126-1	UH INDECO	1	56	98	32	98						284	44	0	328
05-127-1	UH INFONAVIT SAN JUAN DE ARAGON	1	107	246								353	31	0	384
05-128-1	UH JOSE MARIA MORELOS Y PAVON II	1	146	200	58							404	30	0	434
05-129-1	UH JOSE MARIA MORELOS - EDUARDO MOLIN	1	339	207	88							634	48	0	682
05-130-1	LA CUCHILLA	1	212	59	119							390	41	0	431
05-131-1	UH LINDAVISTA VALLEJO NORTE	1	121	78	4							203	18	2	223
05-132-1	UH LINDAVISTA VALLEJO	2	252	44								296	36	0	332
05-133-1	UH NARCISO BASSOLS	1	177	131	214							522	83	0	605
05-134-1	UH SAN JUAN DE ARAGON 1A SECCION NORT	2	733	104	111	11						959	116	1	1,076
05-134-2	UH SAN JUAN DE ARAGON 1A SECCION SUR	2	486	193	148							827	106	0	933
05-135-1	UH SAN JUAN DE ARAGON 2A SECCION	2	325	40	125	122	62					674	117	1	792

ESTADISTICA DE LA ELECCION DE COMITES VECINALES DEL DISTRITO FEDERAL DE 1999

RESULTADOS DE LA VOTACION DE LAS PLANILLAS CONTENDIENTES POR COMITE VECINAL

DEMARCAACION TERRITORIAL GUSTAVO A. MADERO

COMITE VECINAL		CENTROS DE VOTACION	VOTACION POR PLANILLAS									VOTACION			
CLAVE	NOMBRE		1	2	3	4	5	6	7	8	9	VOTACION VALIDA	VOTOS NULOS	VOTOS EN BLANCO	VOTACION TOTAL
05-136-1	UH SAN JUAN DE ARAGON 3A SECCION	2	212	351	276	253						1,092	154	5	1,251
05-137-1	UH SAN JUAN DE ARAGON 4A Y 5A SECCION	1	195	282	274	120						871	96	0	967
05-137-2	UH SAN JUAN DE ARAGON 4A Y 5A SECCION	1	97	321	20							438	50	0	488
05-138-1	UH SAN JUAN DE ARAGON 6A SECCION	2	163	464	215							842	143	0	985
05-139-1	UH SAN JUAN DE ARAGON 7A SECCION	2	200	133	86	262	123	49	35			888	72	3	963
05-140-1	UH VALLEJO LA PATERA	1	313	304	109							726	63	0	789
05-141-1	UH VILLA ARAGON	1	41	87	67							195	15	0	210
05-142-1	VALLE DE TEPEYAC	1	239									239	18	0	257
05-143-1	VALLEJO	2	324	76	90	117	304	19				930	58	2	990
05-144-1	VASCO DE QUIROGA	1	334	128	136							598	83	0	681
05-145-1	VISTA HERMOSA	1	101	287	41							429	56	0	485
05-146-1	ZONA ESCOLAR ORIENTE	2	162	149	237	51						599	119	1	719
05-147-1	UH LA CUCHILLA	1	166	44	41							251	35	1	287
05-148-1	UH INFONAVIT LORETO FAVELA	1													
TOTAL	164	204										74,185	9,053	306	83,544

ESTADISTICA DE LA ELECCION DE COMITES VECINALES DEL DISTRITO FEDERAL DE 1999

RESULTADOS DE LA VOTACION DE LAS PLANILLAS CONTENDIENTES POR COMITE VECINAL

DEMARCACION TERRITORIAL IZTACALCO

CLAVE	COMITE VECINAL NOMBRE	CENTROS DE VOTACION	VOTACION POR PLANILLAS									VOTACION			
			1	2	3	4	5	6	7	8	9	VOTACION VALIDA	VOTOS NULOS	VOTOS EN BLANCO	VOTACION TOTAL
06-001-1	AGRICOLA ORIENTAL CENTRO	4	248	91	254	757	161					1,511	129	12	1,652
06-001-2	AGRICOLA ORIENTAL ORIENTE	4	208	310	119	185						822	117	7	946
06-001-3	AGRICOLA ORIENTAL PONIENTE	4	222	152	593							967	106	6	1,079
06-001-4	U.H. INDECO	2	331	135								466	52	0	518
06-002-1	AMPLIACION IMPI LOS PICOS	2	162	166								328	23	0	351
06-003-1	BARRIO DE LOS REYES	1	55	49	47	27						178	20	2	200
06-004-1	BARRIO DE SANTIAGO NORTE	1	93	124								217	26	0	243
06-005-1	BARRIO LA SANTA CRUZ	1	64	20								84	5	0	89
06-006-1	BARRIO SAN FRANCISCO XICALTONGO	1	223	64								287	44	3	334
06-007-1	BARRIO SAN PEDRO	2	132	85	73							290	46	0	336
06-008-1	BARRIO SANTIAGO SUR	1	169									169	9	0	178
06-009-1	CARLOS ZAPATA VELA	2	145	273								418	52	0	470
06-010-1	COYUYA FRACCIONAMIENTO	1	98	132								230	13	6	249
06-011-1	CUCHILLA AGRICOLA ORIENTAL	1	204	74								278	22	0	300
06-012-1	EL RODEO	2	338	228	194	181	65					1,006	100	0	1,106
06-013-1	EX EJIDO DE LA MAGDALENA MIXHUCA	2	141	101								242	25	1	268
06-014-1	FLORES MAGON	1	61	109								170	40	0	210
06-015-1	FRACCIONAMIENTO BENITO JUAREZ	4	663	100	79	472	23	11				1,348	95	1	1,444
06-016-1	GABRIEL RAMOS MILLAN	1	310	61	119							490	43	0	533
06-017-1	GABRIEL RAMOS MILLAN TLACOTAL	1	262	58	43	105						468	58	1	527
06-018-1	GRANJAS MEXICO ORIENTE	1	252	361								613	58	2	673
06-018-2	GRANJAS MEXICO PONIENTE	2	137	182	174	94	78	68				733	52	3	788
06-019-1	INFONAVIT IZTACALCO UNIDAD SUR	1	325	112	376							813	75	2	890
06-019-2	INFONAVIT IZTACALCOUNIDAD NORTE	3	217	634	287							1,138	164	1	1,303
06-020-1	JARDINES TECMA	1	67	79	63							209	13	0	222
06-021-1	JUVENTINO ROSAS	3	83	163	161	45	376	41	41	139		1,049	24	2	1,075
06-022-1	LA ASUNCION BARRIO	1	92	60								152	37	0	189
06-023-1	LA CRUZ COYUYA	1	189	113								302	36	3	341
06-024-1	LOS PICOS IZTACALCO SECCION 2 A	1	266	219								485	30	0	515
06-025-1	LOS PICOS SECCION 1 B	1	158	55								213	12	1	226
06-026-1	MAESTROS DE IZTACALCO	1	128	74								202	10	1	213
06-027-1	MILITAR MARTE	2	357									357	32	0	389
06-027-2	REFORMA IZTACCIHUATL SUR	1	270	196	39							505	28	0	533
06-028-1	NUEVA SANTA ANITA	1	159	120								279	40	0	319
06-029-1	PANTITLAN CENTRO	4	196	270	239	70						775	91	9	875
06-029-2	PANTITLAN ORIENTE	4	194	141	414	286						1,035	116	0	1,151
06-029-3	PANTITLAN PONIENTE	2	161	274								435	42	1	478
06-030-1	PICOS IZTACALCO	1	43	177	164							384	30	0	414
06-031-1	RAMOS MILLAN BRAMADERO NORTE	2	183	104	149							436	36	0	472
06-031-2	RAMOS MILLAN BRAMADERO SUR	1	36	75	187							298	40	0	338
06-031-3	RAMOS MILLAN Y CUCHILLA RAMOS MILLAN	3	42	136	123	100	122					523	73	3	599
06-032-1	REFORMA IZTACCIHUATL NORTE	2	166	89	97							352	17	0	369
06-033-1	SAN MIGUEL, BARRIO	1	127	110								237	37	1	275
06-034-1	SANTA ANITA	2	852	354	35	111	213	95				1,660	70	8	1,738
06-035-1	TLAZINTLA BARRIO	1	58	27	18							103	9	1	113
06-036-1	U H AGUA CALIENTE II	1	135	163	139							437	36	1	474
06-037-1	U H BARRIO DE SANTIAGO	2	141	258	155							554	27	1	582
06-038-1	U H BELISARIO DOMINGUEZ	1	85	34	54							173	26	0	199
06-039-1	U H HERMANOS BLANCAS	1	53	147								200	24	0	224
06-040-1	U H IGNACIO ZARAGOZA	1	30	99								129	12	2	143

ESTADISTICA DE LA ELECCION DE COMITES VECINALES DEL DISTRITO FEDERAL DE 1999

RESULTADOS DE LA VOTACION DE LAS PLANILLAS CONTENDIENTES POR COMITE VECINAL

DEMARCACION TERRITORIAL IZTACALCO

COMITE VECINAL		CENTRO DE VOTACION	VOTACION POR PLANILLAS									VOTACION			
CLAVE	NOMBRE		1	2	3	4	5	6	7	8	9	VOTACION VALIDA	VOTOS NULOS	VOTOS EN BLANCO	VOTACION TOTAL
06-041-1	U H LA ROSA	1	63									63	19	0	82
06-042-1	U. H. 5 DE DICIEMBRE	1	64									64	10	1	75
06-043-1	UH SUR 20	1	145	24	72	88						329	41	14	384
06-044-1	UNIDAD MUJERES ILUSTRES	1	27	39	86							152	24	0	176
06-045-1	VIADUCTO PIEDAD IZTACALCO	1	311									311	41	1	353
06-046-1	ZAPOTLA	1	86	22	94							202	16	1	219
TOTAL	58	93										25,871	2,473	98	28,442

ESTADISTICA DE LA ELECCION DE COMITES VECINALES DEL DISTRITO FEDERAL DE 1999

RESULTADOS DE LA VOTACION DE LAS PLANILLAS CONTENDIENTES POR COMITE VECINAL

DEMARCAION TERRITORIAL IZTAPALAPA

CLAVE	COMITE VECINAL NOMBRE	CENTROS DE VOTACION	VOTACION POR PLANILLAS									VOTACION			
			1	2	3	4	5	6	7	8	9	VOTACION VALIDA	VOTOS NULOS	VOTOS EN BLANCO	VOTACION TOTAL
07-001-1	BA AMP SAN MIGUEL	1	13	37	43							93	18	0	111
07-002-1	ALVARO OBREGON	1	154	100	145	407						806	104	1	911
07-003-1	AMP EL TRIUNFO	1	28	115	213							356	51	0	407
07-004-1	AMP RICARDO FLORES MAGON	1	83	31	78	74						266	20	7	293
07-005-1	AMP SANTA MARTHA ACATITLA	2	239	254	220	131	263	169				1,276	72	12	1,360
07-006-1	AMP SINATEL	1		94								94	10	1	105
07-007-1	AMP VERACRUZANA	1	115	56								171	22	0	193
07-008-1	AMP Z U SANTA MARIA AZTAHUACAN	1	129	351								480	31	3	514
07-009-1	AMPLIACION EMILIANO ZAPATA	1	371	79	32	77			133			692	18	4	714
07-010-1	AÑO DE JUAREZ	1	169	92								261	12	0	273
07-011-1	APATLACO	1	183	107	204	195	8	24				721	46	0	767
07-013-1	BANJIDAL	1	65	357								422	34	0	456
07-014-1	BARRIO DE LA ASUNCION	1	92	156	21							269	37	0	306
07-015-1	BARRIO DE SAN MIGUEL	3	224	323	274	448	165	63				1,497	116	1	1,614
07-016-1	BARRIO DE SANTA BARBARA	1	109	188	31	82	20	282	73	86		871	32	5	908
07-017-1	BARRIO GUADALUPE	1	66	67	44	32	53	53	55			370	16	1	387
07-018-1	BARRIO SAN ANTONIO	2	163	168	119	70	231	67				818	50	2	870
07-019-1	BARRIO SAN ANTONIO CULHUACAN	1	15	256	144							415	83	2	500
07-020-1	BARRIO SAN IGNACIO	1	45	165	77	207						494	56	0	550
07-021-1	BARRIO SAN JOSE	1	206							214		420	68	0	488
07-022-1	BARRIO SAN LORENZO TEZONCO	1	119	75			190					384	62	3	449
07-023-1	BARRIO SAN LUCAS	1	157	102	108	104	107	166				744	53	3	800
07-024-1	BARRIO SAN PABLO	1	181	55	113	123						472	47	1	520
07-025-1	BARRIO SAN PEDRO	1	209	24	103							336	62	0	398
07-026-1	BARRIO SAN SIMON CULHUACAN	1	53	148	129							330	37	0	367
07-027-1	BARRIO TULA	1	76	69	32	82						259	10	0	269
07-028-1	BUENAVISTA.	1	0	0	0	0	0					0	0	0	0
07-029-1	CAMPESTRE ESTRELLA	1	89									89	15	0	104
07-030-1	CARLOS HANK GONZALEZ	1	92	145	75	361						673	72	1	746
07-031-1	CASA BLANCA	1	111	211	30							352	27	0	379
07-032-1	CERRO DE LA ESTRELLA	2	286	302	248							836	120	12	968
07-033-1	CHINAMPAC DE JUAREZ	1	236	100	161	57	81		18			653	42	2	697
07-034-1	CITLALI	1	196	378	77	50	326	24				1,051	60	1	1,112
07-035-1	CONJ HAB XOPA	1	78	73								151	13	0	164
07-036-1	CONSEJO AGRARISTA MEXICANO	2	180	79	120	32						411	68	3	482
07-037-1	CONSTITUCION DE 1917	2	141	97	41	62	287	62				690	27	2	719
07-038-1	DESARROLLO URBANO QUETZALCOATL NOR	3	275	88	211	245	95	493				1,407	116	11	1,534
07-038-2	DESARROLLO URBANO QUETZALCOATL SUR	2	110	47	69	201	50	155				632	45	4	681
07-039-1	DR ALFONSO ORTIZ TIRADO	1	96	421								517	24	1	542
07-040-1	EJERCITO DE AGUA PRIETA	1	57	344	172	136						709	14	2	725
07-041-1	EJIDAL SANTA MARIA AZTAHUACAN	2	346	126	111	106						689	170	1	860
07-042-1	EL EDEN	1	203	32								235	12	0	247
07-043-1	EL MANTO	1	174	375	158							707	111	0	818
07-044-1	EL MIRADOR	1	110	36	78	14	152					390	45	0	435
07-045-1	EL MOLINO	1	95	274			49					418	36	2	456
07-046-1	EL MOLINO IZTAPALAPA	1	148		32	173						353	38	2	393
07-047-1	EL PARAISO	2	74	329	47	81	157	275				963	76	0	1,039
07-048-1	EL PRADO	1	132									132	8	1	141
07-049-1	EL RETOÑO	1	35	119	163	35						352	48	0	400
07-050-1	EL RODEO	1	198	125								323	28	0	351

ESTADISTICA DE LA ELECCION DE COMITES VECINALES DEL DISTRITO FEDERAL DE 1999

RESULTADOS DE LA VOTACION DE LAS PLANILLAS CONTENDIENTES POR COMITE VECINAL

DEMARCACION TERRITORIAL IZTAPALAPA

COMITE VECINAL		CENTROS DE VOTACION	VOTACION POR PLANILLAS									VOTACION			
CLAVE	NOMBRE		1	2	3	4	5	6	7	8	9	VOTACION VALIDA	VOTOS NULOS	VOTOS EN BLANCO	VOTACION TOTAL
07-051-1	EL ROSARIO	1	187	72	182							441	46	2	489
07-052-1	EL SANTUARIO	1	39	27	65	65						196	18	8	222
07-053-1	EL SIFON	2	145	111	52	122	76					506	63	2	571
07-054-1	EL TRIUNFO	1	64	49	12							125	28	0	153
07-055-1	EL VERGEL	1	77									77	17	0	94
07-056-1	EMPERADOR CACAMA	1	178	32	46	56						312	15	0	327
07-057-1	ESCUADRON 201	2	17	2	5	9	15	4	4			56	5	1	62
07-058-1	U.H. FAVE SEDENA	1	399									399	19	0	418
07-059-1	ESTRELLA CULHUACAN	1													
07-060-1	ESTRELLA DEL SUR	1	110	91	174	36	137					548	120	3	671
07-061-1	FRACCIONAMIENTO COLONIAL IZTAPALAPA	1	130	222	157							509	24	0	533
07-062-1	FRACCIONAMIENTO REAL DEL MORAL	1	66									66	1	0	67
07-063-1	FRANCISCO VILLA	1	123	473								596	57	0	653
07-064-1	FUEGO NUEVO	1	159	188	104	92						543	105	0	648
07-065-1	GRANJAS ESMERALDA	1	65									65	7	0	72
07-066-1	GRANJAS ESTRELLA	2	109	226	159	29						523	62	1	586
07-067-1	GRANJAS SAN ANTONIO	1	188	170	15	16						389	72	0	461
07-068-1	GUADALUPE DEL MORAL	2	178	82	381	164	79					884	125	4	1,013
07-069-1	HEROES DE CHURUBUSCO	1	161	88	83	0						332	38	0	370
07-070-1	HUITZICO	1	117	79								196	30	3	229
07-071-1	INSURGENTES	1	69	159	139	278						645	96	1	742
07-072-1	IXTLAHUACAN	2	263	344	350							957	124	0	1,081
07-073-1	JACARANDAS	1	24	236	91							351	32	0	383
07-074-1	JARDINES DE SAN LORENZO TEZONCO	1	125	58	210	58	116	56	144			767	33	2	802
07-075-1	JARDINES DE CHURUBUSCO	1	303	117								420	33	1	454
07-076-1	JOSE LOPEZ PORTILLO	2	472	395	211	245	105	41	55			1,524	60	3	1,587
07-077-1	JUAN ESCUTIA	3	193	217	72	128	69	106	125			910	37	2	949
07-078-1	JUSTO SIERRA	1	20	173								193	13	0	206
07-079-1	LA CAÑADA EL POTRERO	1	45	125	57	43	77					347	14	4	365
07-080-1	LA ERA	1	246	203								449	62	1	512
07-081-1	LA ESPERANZA	2													
07-082-1	LA NUEVA ROSITA	1	51	15								66	8	0	74
07-083-1	LA PLANTA	1	145	32	164	2	30					373	41	0	414
07-084-1	LA POLVORILLA	1	201	95	99							395	39	1	435
07-085-1	LAS PEÑAS	1	173	278								451	27	8	486
07-086-1	LEYES DE REFORMA 1ª SECC.	1	92	162	116	71	42					483	93	2	578
07-087-1	LEYES DE REFORMA 2ª SECC.	1	364	34	143		14					555	49	0	604
07-088-1	LEYES DE REFORMA 3ª SECC.	3	163	44	378	78	220					883	112	5	1,000
07-089-1	LOMAS DE SAN LORENZO II	2	96	36	57	147	3	65	216			620	60	16	696
07-090-1	LOMAS DE SANTA CRUZ MEYEHUALCO	1	159	229	43							431	56	10	497
07-091-1	LOMAS DE ZARAGOZA	2	624	564								1,188	136	6	1,330
07-092-1	LOMAS ESTRELLA	1	317	304	217	62						900	63	2	965
07-093-1	LOMAS LA ESTANCIA	1	182	181	362							725	91	3	819
07-094-1	LOS ANGELES	2	273	115	230							618	59	14	691
07-095-1	LOS ANGELES APANOAYA	1	70	67	228	74						439	53	0	492
07-096-1	MIGUEL DE LA MADRID	2	511	149	133	135	280	12	79			1,299	44	9	1,352
07-097-1	MINERVA	1	14	133								147	4	0	151
07-098-1	MIRAVALLE	1	46	172	257	40						515	61	20	596
07-099-1	MIXCOATL	1	469	200								669	79	5	753
07-100-1	MONTE ALBAN	1	59	150								209	29	4	242

ESTADISTICA DE LA ELECCION DE COMITES VECINALES DEL DISTRITO FEDERAL DE 1999

RESULTADOS DE LA VOTACION DE LAS PLANILLAS CONTENDIENTES POR COMITE VECINAL

DEMARCAACION TERRITORIAL IZTAPALAPA

COMITE VECINAL		CENTROS DE VOTACION	VOTACION POR PLANILLAS									VOTACION			
CLAVE	NOMBRE		1	2	3	4	5	6	7	8	9	VOTACION VALIDA	VOTOS NULOS	VOTOS EN BLANCO	VOTACION TOTAL
07-101-1	PALMITAS	1	64	63	88	62	50					327	85	0	412
07-102-1	PARAJE SAN JUAN	1	193	158	213	16	56					636	85	2	723
07-103-1	PARAJE SAN JUAN 2º AMP.	1	135	309	34							478	63	10	551
07-104-1	PARAJE ZACATEPEC	1	74	153	200	64						491	77	2	570
07-105-1	PASEOS DE CHURUBUSCO	3	7	83	378	44	316	143				971	30	3	1,004
07-106-1	PLAN DE IGUALA	1	57	54	79							190	5	0	195
07-107-1	PRESIDENTES DE MEXICO	1	107	187	77	363						734	123	8	865
07-108-1	PROGRESISTA	2	267	235	181	91						774	20	6	800
07-109-1	PROGRESO DEL SUR	1	46	109	145							300	40	2	342
07-110-1	PUEBLO ACULCO	1	27	93	20	202	17					359	54	2	415
07-111-1	PUEBLO DE SAN LORENZO TEZONCO	2	0	89	338	375		22		145		969	46	5	1,020
07-112-1	PUEBLO LOS REYES CULHUACAN	1	189	136								325	36	1	362
07-113-1	PUEBLO MAGDALENA ATLAZOLPA	1	35	56	92	111						294	53	1	348
07-114-1	PUEBLO MEXICALTZINGO	1	141	86								227	23	0	250
07-115-1	PUEBLO SAN ANDRES TOMATLAN	1	65	124	108							297	38	0	335
07-116-1	PUEBLO SAN JUANICO NEXTIPAC	1	17	134	22	16	11					200	21	0	221
07-117-1	PUEBLO SAN LORENZO XICOTENCATL	1	302									302	56	1	359
07-118-1	PUEBLO SAN SEBASTIAN TECOLOXTITLAN	1	166	319	214	226						925	185	2	1,112
07-119-1	PUEBLO DE SANTA CRUZ MEYEHUALCO	3	156	458	148	295	64					1,121	136	11	1,268
07-120-1	PUEBLO DE SANTA MARIA AZTAHUACAN	1	65	355	591	508	15					1,534	98	26	1,658
07-121-1	PUEBLO SANTA MARTHA ACATITLA	1	420	336	306	144						1,206	58	2	1,266
07-122-1	PUEBLO SANTIAGO ACAHUALTEPEC	1	248	209	296							753	90	11	854
07-123-1	PUENTE BLANCO	1	289	95	211	70	103	215				983	59	0	1,042
07-124-1	PURISIMA ATLAZOLPA	1	83	69								152	15	0	167
07-125-1	REFORMA POLITICA	1	367	261		105	187					920	169	1	1,090
07-126-1	RENOVACION	1	995	231								1,226	260	26	1,512
07-127-1	RICARDO FLORES MAGON	1	62	11	23	19						115	18	1	134
07-128-1	RINCONADA DEL MOLINO	1	165	256		412						833	55	7	895
07-129-1	SAN ANDRES TETEPILCO	2	109	130	128	222	341					930	214	1	1,145
07-130-1	SAN FRANCISCO APOLOCALCO	1	14	66	203	77						360	34	0	394
07-131-1	SAN JOSE ACULCO	1	68	269	97							434	53	0	487
07-132-1	SAN JOSE BUENAVISTA	1	80	116	36	83	51	28				394	29	1	424
07-133-1	SAN JUAN CERRO	1	134	103	194							431	13	0	444
07-134-1	SAN JUAN XALPA	3	389	556	464	140						1,549	187	1	1,737
07-136-1	SAN MIGUEL TEOTONGO SECCION RANCHO	1	269		212		44					525	96	3	624
07-138-1	SAN MIGUEL TEOTONGO SECCION TORRES	3	404	75	357	91						927	162	4	1,093
07-140-1	SAN MIGUEL TEOTONGO SECCION PALMAS G	3	341	273		178						792	163	1	956
07-141-1	SAN PABLO I	1	85	63	58	52						258	49	1	308
07-142-1	SAN PEDRO SIDERAL	1	134	125								259	27	1	287
07-143-1	SANTA ISABEL INDUSTRIAL	1	35									35	0	8	43
07-144-1	SANTA MARIA DEL MONTE	1	12	37								49	7	0	56
07-145-1	SANTA MARIA TOMATLAN	1	457	289								746	119	2	867
07-146-1	SANTA MARTHA ACATITLA SUR	3	392	290	189	231	151					1,253	172	1	1,426
07-147-1	SANTIAGO ACAHUALTEPEC 1º AMP	1	187	123	114							424	49	0	473
07-148-1	SANTIAGO ACAHUALTEPEC 2º AMP	2	253	76	222	274						825	87	43	955
07-149-1	SECTOR POPULAR	2	122	386	51	384	31					974	163	1	1,138
07-150-1	SINATEL	1	50	86								136	1	0	137
07-151-1	TENORIOS	2	313	324	206							843	101	1	945
07-152-1	TEPALCATES	2	152	237	113							502	43	2	547
07-153-1	TORRES DEL POTRERO	1	55	25	49							129	27	0	156

ESTADISTICA DE LA ELECCION DE COMITES VECINALES DEL DISTRITO FEDERAL DE 1999

RESULTADOS DE LA VOTACION DE LAS PLANILLAS CONTENDIENTES POR COMITE VECINAL

DEMARCAACION TERRITORIAL IZTAPALAPA

COMITE VECINAL		CENTROS DE VOTACION	VOTACION POR PLANILLAS									VOTACION			
CLAVE	NOMBRE		1	2	3	4	5	6	7	8	9	VOTACION VALIDA	VOTOS NULOS	VOTOS EN BLANCO	VOTACION TOTAL
07-154-1	TRIANGULO	1	154	33								187	25	0	212
07-155-1	TRIANGULO DE LAS AGUJAS	1	147	56								203	16	0	219
07-156-1	U H ARTICULO 4TO CONSTITUCIONAL	1	153	46								199	24	1	224
07-157-1	U H CABEZA DE JUAREZ V	1	59	137								196	27	1	224
07-158-1	U H CUCHILLAS DEL MORAL	1	81	111	18							210	0	0	210
07-159-1	U H EJERCITO CONSTITUCIONALISTA S M III	3	218	141	246	285	124	55	89			1,158	87	4	1,249
07-160-1	U H EJERCITO DE ORIENTE	1	583	301	72							956	120	1	1,077
07-161-1	U H EJERCITO DE ORIENTE ZONA PEÑON	3	224	77	943	260	215	33				1,752	122	3	1,877
07-162-1	U H ERMITA ZARAGOZA	4	803	317	220	117	204	97	137			1,895	48	17	1,960
07-163-1	U H FRENTE 10	1	107	93								200	24	0	224
07-164-1	U H FRENTE 6 Y 7	1	118	105	57	120						400	71	2	473
07-165-1	U H FRENTE 8	1	147	253	62							462	59	0	521
07-166-1	U H FRENTE 9	1	158	59								217	22	0	239
07-167-1	U H GUELATAO DE JUAREZ I Y II - 3131	1	305	303	45							653	94	2	749
07-168-1	U H IGNACIO ZARAGOZA	1	243	174	45							462	62	0	524
07-169-1	U H LA COLMENA	1	68	34	366	141						609	88	0	697
07-170-1	U H LA VALENCIANA	1	117									117	22	1	140
07-171-1	U H JONGITUD BARRIOS	1	113	41								154	28	0	182
07-172-1	U H LOS PICOS VI B	1	182	124								306	19	17	342
07-173-1	U H SAN LORENZO TEZONCO II	1	156	182	219							557	39	6	602
07-174-1	U H SOLIDARIDAD EL SALADO	2	329	186	66	56						637	35	2	674
07-175-1	U H STA CRUZ MEYEHUALCO	2	287	428	461	356	589	200				2,321	204	10	2,535
07-176-1	U H TECNICOS Y MANUALES	1	113	87	81							281	23	1	305
07-177-1	U H VICENTE GUERRERO NORTE	1	189	155	146	188	68					746	53	6	805
07-177-2	U H VICENTE GUERRERO SUPER MANZANA 1	1	135	213	129	60	272					809	87	1	897
07-177-3	U H VICENTE GUERRERO SUPER MANZANA 5	1	361	119	177	12						669	124	0	793
07-177-4	U H VICENTE GUERRERO SUPER MANZANA 6	1	124	133								257	24	2	283
07-177-5	U H VICENTE GUERRERO SUR	1	63	130	161	108						462	80	0	542
07-178-1	U H VOCEDORES DE MEXICO	1	119	366	178	35	9					707	113	0	820
07-179-1	UNIDAD MODELO	1	85	239	48	178	62	92	64	39		807	15	0	822
07-180-1	VALLE DE LUCES	2	176	108	68	94						446	64	0	510
07-181-1	VALLE DE SAN LORENZO	2	363	213	507							1,083	130	4	1,217
07-182-1	VALLE DEL SUR	1	258									258	66	0	324
07-183-1	XALPA NORTE	2	191	175	48	86	52					552	87	0	639
07-183-2	XALPA SUR	2	182	308	228	87	72	46	133			1,056	73	5	1,134
07-184-1	U.H. USCOVI	1	161	112	63							336	26	1	363
TOTAL	186	245										103,079	10,837	522	114,438

ESTADISTICA DE LA ELECCION DE COMITES VECINALES DEL DISTRITO FEDERAL DE 1999

RESULTADOS DE LA VOTACION DE LAS PLANILLAS CONTENDIENTES POR COMITE VECINAL

DEMARCACION TERRITORIAL LA MAGDALENA CONTRERAS

COMITE VECINAL		CENTROS DE VOTACION	VOTACION POR PLANILLAS									VOTACION			
CLAVE	NOMBRE		1	2	3	4	5	6	7	8	9	VOTACION VALIDA	VOTOS NULOS	VOTOS EN BLANCO	VOTACION TOTAL
08-001-1	AMPLIACION LOMAS DE SAN BERNABE	1	92	146	73	19						330	41	1	372
08-002-1	AMPLIACION POTRERILLO	1	97	13	63							173	15	1	189
08-003-1	ATACASCO	1	171	57	121							349	34	3	386
08-004-1	BARRANCA SECA	2	129	69								198	22	4	224
08-005-1	BARROS SIERRA	1	290	27	53	98						468	28	0	496
08-006-1	CERRO DEL JUDIO	1	90									90	5	0	95
08-007-1	CUAUHTEMOC	2	121	65	62	173						421	75	3	499
08-008-1	EL ERMITAÑO	1	121	230	44	10						405	66	0	471
08-009-1	EL OCOTAL	2	85	110	107	72	295					669	155	22	846
08-010-1	EL ROSAL	1	112	111	53							276	45	1	322
08-011-1	EL TANQUE	1	103	105								208	24	6	238
08-012-1	EL TORO	2	149	88	61							298	39	0	337
08-013-1	GUADALUPE	1	57	79	31	38						205	26	2	233
08-013-2	PEDREGAL II														
08-013-3	SANTA TERESA	1	116	130								246	32	0	278
08-014-1	HEROES DE PADIERNA	2	124	65	115	134	42					480	123	3	606
08-015-1	HUAYATLA	1	39	137	156							332	37	0	369
08-016-1	U.H. IMSS INDEPENDENCIA	3	684	30	60	250	65					1,089	171	1	1,261
08-017-1	LA CARBONERA	1	108	10	42	142	61	10				373	36	1	410
08-018-1	BARRIO LAS CALLES	1	144	29								173	23	0	196
08-018-2	LA CONCEPCION	2	45	86	135							266	45	4	315
08-019-1	LA CRUZ	2	121									121	44	2	167
08-020-1	LA MALINCHE	3	214	92	33	100	16	167	101			723	39	1	763
08-021-1	LAS CRUCES	3	166	316	80							562	93	3	658
08-022-1	LAS HUERTAS	1	44									44	7	0	51
08-023-1	LAS PALMAS	2	94	148	65	36	18					361	79	2	442
08-025-1	LOMAS DE SAN BERNABE	2	293	82	70	81						526	123	4	653
08-026-1	LOMAS QUEBRADAS	3	82									82	15	0	97
08-027-1	LOS PADRES	3	144	61	71							276	63	0	339
08-028-1	PARAJE SUBESTACION	3	185	159	165	109						618	112	3	733
08-029-1	POTRERILLO	2	57	219	83	30						389	24	2	415
08-030-1	PUEBLO LA MAGDALENA CONTRERAS	3	109									109	60	1	170
08-031-1	PUEBLO NUEVO ALTO	1	100	85								185	31	0	216
08-032-1	PUEBLO NUEVO BAJO	1	107	128								235	26	2	263
08-033-1	PUEBLO SAN BERNABE OCOTEPEC	2	126	109	204							439	46	3	488
08-034-1	PUEBLO SAN NICOLAS TOTOLAPAN	2	234	91	69							394	81	0	475
08-035-1	SAN FRANCISCO	3	79	61								140	31	2	173
08-036-1	SAN JERONIMO ACULCO	2	180	145								325	52	1	378
08-037-1	SAN JERONIMO LIDICE	2	239	70	39							348	59	0	407
08-038-1	TIERRA UNIDA	1	67	49	139	26	9					290	58	6	354
08-039-1	SAN BARTOLO AMEYALCO	3	141	177								318	55	1	374
TOTAL	41	72										13,534	2,140	65	15,739

ESTADISTICA DE LA ELECCION DE COMITES VECINALES DEL DISTRITO FEDERAL DE 1999

RESULTADOS DE LA VOTACION DE LAS PLANILLAS CONTENDIENTES POR COMITE VECINAL

DEMARCAACION TERRITORIAL MILPA ALTA

COMITE VECINAL		CENTROS DE VOTACION	VOTACION POR PLANILLAS									VOTACION			
CLAVE	NOMBRE		1	2	3	4	5	6	7	8	9	VOTACION VALIDA	VOTOS NULOS	VOTOS EN BLANCO	VOTACION TOTAL
09-001-1	SAN FCO. TECOXPA	1	87	173								260	36	0	296
09-002-1	SAN ANTONIO TECOMITL	2	172	206	42	394						814	66	0	880
09-003-1	SAN BARTOLOME XICOMULCO	1	97	83	60	140						380	38	0	418
09-004-1	SAN LORENZO TLACOYUCAN	1	143	68	176	57	128					572	17	12	601
09-005-1	SAN PABLO OZTOTEPEC - TLALPAC	2	174	169	29	107						479	45	1	525
09-006-1	SAN PEDRO ATOCPAN	1	40	117	85							242	22	0	264
09-007-1	SAN SALVADOR CUAUHTENCO	1	354	155								509	45	8	562
09-008-1	SANTA ANA TLACOTENCO	1	348	315								663	71	4	738
09-009-1	SAN AGUSTIN OHTENCO	1	71	70								141	6	0	147
09-009-2	SAN JERONIMO MIACATLAN	1	50	54	48	20						172	39	4	215
09-009-3	SAN JUAN TEPENAHUAC	1	87	48								135	13	0	148
09-010-1	VILLA MILPA ALTA	2	391	141	308	144	169					1,153	100	2	1,255
TOTAL	12	15										5,520	498	31	6,049

ESTADISTICA DE LA ELECCION DE COMITES VECINALES DEL DISTRITO FEDERAL DE 1999

RESULTADOS DE LA VOTACION DE LAS PLANILLAS CONTENDIENTES POR COMITE VECINAL

DEMARCACION TERRITORIAL ALVARO OBREGON

COMITE VECINAL		CENTROS DE VOTACION	VOTACION POR PLANILLAS									VOTACION			
CLAVE	NOMBRE		1	2	3	4	5	6	7	8	9	VOTACION VALIDA	VOTOS NULOS	VOTOS EN BLANCO	VOTACION TOTAL
10-001-1	19 DE MAYO	1	106									106	36	0	142
10-002-1	ACUEDUCTO	2	61									61	38	2	101
10-003-1	ADOLFO LOPEZ MATEOS AMP. PILOTO	1	67									67	18	9	94
10-004-1	ADOLFO LOPEZ MATEOS PILOTO	1	96									96	21	0	117
10-005-1	AGUILAS LAS	1	63	289								352	30	1	383
10-006-1	AGUILAS 1º. 2º. PARQUE	1	213		56							531	24	2	557
10-007-1	AGUILAS AMPLIACION	1	51	143								194	15	0	209
10-008-1	AGUILAS BARR. U. H.	1	69									69	8	0	77
10-009-1	ALFONSO XIII	1	349	160								509	55	1	565
10-009-2	U.H. BENVENUTO CELLINI	1	154									154	64	1	219
10-010-1	ALPES AMP.	1	134									134	5	1	140
10-011-1	ALPES LOS	1	136	75								211	18	0	229
10-012-1	ALTAVISTA	1	33									33	4	0	37
10-013-1	AMERICAS LAS														
10-014-1	AMPLIACION CAPULIN	1	43									43	45	4	92
10-015-1	ANGOSTURA LA	1	86	164	34							284	39	0	323
10-016-1	ARTURO MARTINEZ	1	85	42								127	3	0	130
10-017-1	ARVIDE	1	100	50	42	7						199	43	1	243
10-018-1	ATLAMAYA	1	114									114	0	0	114
10-019-1	AXOTLA PUEBLO	1	23	57	5	36						121	26	0	147
10-020-1	BALCONES DE CEHUAYO	1	135	173	84							392	59	1	452
10-021-1	BATALLON DE SAN PATRICIO U. H.														
10-022-1	BATAN BARRIO VIEJO														
10-023-1	BEJERO	1	254	134								388	68	1	457
10-024-1	BELEN DE LAS FLORES	1	161	16	12	11						200	35	0	235
10-025-1	BELEN U.H.	1	108									108	15	2	125
10-026-1	BELLA VISTA	2	155	264	213	71						703	50	1	754
10-027-1	BONANZA	1	71	41	50							162	14	0	176
10-028-1	CAMINO REAL DE TETELPAN	1	96	130	48							274	47	4	325
10-029-1	CAMPESTRE	1	158	31								189	6	0	195
10-030-1	CAPULIN TLACOYAQUE	1	129	64								193	47	0	240
10-031-1	CARLOS A MADRAZO LA LOMA	1	167	91	83							341	55	0	396
10-032-1	CASA BLANCA COND.	1	59	49								108	8	0	116
10-033-1	CASCADA LA	2	102	34								136	18	0	154
10-034-1	CEDROS LOS	1	79									79	8	1	88
10-035-1	CHIMALISTAC	1	142									142	6	0	148
10-036-1	COLINAS DE TARANGO	1	130	68	32							230	29	0	259
10-037-1	COLINAS DEL SUR	1	173	81								254	5	0	259
10-038-1	CONCHITA LA	1	195	109	77	12						393	82	0	475
10-039-1	CORPUS CHRISTY	1	111									111	54	0	165
10-040-1	COVE	1	238	238	36							512	44	10	566
10-041-1	CRISTO REY	1	106									106	19	0	125
10-042-1	CUEVITAS LAS	1	52	49								101	16	0	117
10-043-1	DES. URB. ALVARO OBREGON	2	212	105	141							458	29	0	487
10-044-1	DOS RIOS	1	151									151	8	0	159
10-045-1	EL BATAN STA. LUCIA	1	97	49								146	34	0	180
10-046-1	EL CAPULIN	1	38	30								68	5	0	73
10-047-1	EX HACIENDA DE GUADALUPE CHIMALISTAC	1	67									67	1	0	68
10-048-1	FLOR DE MARIA	1	47	46								93	7	1	101
10-049-1	FLORIDA LA	1	333	326								659	19	0	678

ESTADISTICA DE LA ELECCION DE COMITES VECINALES DEL DISTRITO FEDERAL DE 1999

RESULTADOS DE LA VOTACION DE LAS PLANILLAS CONTENDIENTES POR COMITE VECINAL

DEMARCACION TERRITORIAL ALVARO OBREGON

COMITE VECINAL		CENTROS DE VOTACION	VOTACION POR PLANILLAS									VOTACION			
CLAVE	NOMBRE		1	2	3	4	5	6	7	8	9	VOTACION VALIDA	VOTOS NULOS	VOTOS EN BLANCO	VOTACION TOTAL
10-050-1	FRACC EL PIRU	1	140	109								249	15	2	266
10-051-1	FRANCISCO VILLA	1	158	181								339	60	0	399
10-052-1	GARCIMARRERO	2	252	61								313	40	5	358
10-053-1	GOLONDRINA 1ª AMP, LAS	2	186	45	118							349	51	0	400
10-054-1	GOLONDRINA 2ª AMP, LAS	2													
10-055-1	GOLONDRINAS, LAS	1	97	90	40	84						311	75	0	386
10-056-1	GUADALUPE INN	1	249	304								553	22	1	576
10-057-1	HERON PROAL PONCIANO ARRIAGA	1	211	118								329	47	0	376
10-058-1	HERRADURA, LA	1	44	39	33							116	21	0	137
10-059-1	HIDALGO														
10-060-1	HIDALGO ESTADO DE	1	104	189	31	130						454	83	1	538
10-061-1	HOGAR Y REDENCION	1	188	285								473	56	2	531
10-062-1	HUEYTLALE	1	32	26								58	0	0	58
10-063-1	ISIDRO FABELA	1	311	238								547	71	0	618
10-064-1	JALALPA	1	283	122								405	57	1	463
10-065-1	JALALPA EL GRANDE	1	309	107	118							534	71	0	605
10-066-1	JALALPA TEPITO	1	269	172	67							508	59	1	568
10-067-1	JARDINES DEL PEDREGAL	2	617	95								712	23	0	735
10-068-1	JOSE MARIA PINO SUAREZ	4	149	211	52							412	52	6	470
10-069-1	JOYA, LA	1	31									31	18	0	49
10-070-1	JOYITA, LA *	1	47	22	51							120	18	1	139
10-071-1	JURISTAS	1	15									15	0	0	15
10-072-1	LA CAÑADA	1	33	123								156	35	0	191
10-073-1	LA MILAGROSA II	1	39	126								165	4	1	170
10-074-1	LA OTRA BANDA	1	77									77	12	0	89
10-075-1	LIBERALES DE 1857	1	178	159								337	49	3	389
10-076-1	LLANO REDONDO	1	63	94								157	18	1	176
10-077-1	LOMAS DE AXOMIATLA	1	49									49	3	0	52
10-078-1	LOMAS DE BECERRA	1	62	106	25	26						219	62	2	283
10-079-1	LOMAS DE BECERRA U H	1	85	256	97							438	27	1	466
10-080-1	LOMAS DE CAPULA	1	112	46								158	21	1	180
10-081-1	LOMAS DE CHAMONTOYA	2	174	73	111							358	54	11	423
10-082-1	LOMAS DE GUADALUPE	1	56									56	4	0	60
10-083-1	LOMAS DE LA ERA	4	423	315								738	118	5	861
10-084-1	LOMAS DE LAS AGUILAS	1	109									109	4	0	113
10-085-1	LOMAS DE NUEVO MEXICO	2	76	86								162	24	3	189
10-086-1	LOMAS DE PLATEROS U H ORIENTE	1	133	23	189	64	34					443	35	1	479
10-086-2	LOMAS DE PLATEROS U H PONIENTE	2	219	37	65							321	26	6	353
10-087-1	LOMAS DE PUERTA GRANDE	1	96	100								196	17	0	213
10-088-1	LOMAS DE TARANGO	1	288									288	7	0	295
10-089-1	LOMAS SAN ANGEL INN	1	50									50	3	0	53
10-090-1	LORETO Y CAMPAM.	1	149	103	25							277	70	0	347
10-091-1	MA. G. DE GARCIA RUIZ	2	75	215	136							426	12	37	475
10-092-1	MERCED GOMEZ	1	158	91	206							455	41	6	502
10-093-1	MEXICANA, LA	2	328	170	113	94						705	102	13	820
10-094-1	MIGUEL GAONA ARMENTA	1	24									24	13	0	37
10-095-1	MINAS DE CRISTO REY	1	237	151	482							870	129	1	1,000
10-096-1	MIRADOR, EL	1	84	41								125	26	0	151
10-097-1	MOLINO DE ROSAS	1	310	103	69	80	89	67				718	51	9	778
10-098-1	MOLINO DE ROSAS AMP.	1	75	25	64							164	30	2	196

ESTADISTICA DE LA ELECCION DE COMITES VECINALES DEL DISTRITO FEDERAL DE 1999

RESULTADOS DE LA VOTACION DE LAS PLANILLAS CONTENDIENTES POR COMITE VECINAL

DEMARCACION TERRITORIAL ALVARO OBREGON

CLAVE	COMITE VECINAL NOMBRE	CENTROS DE VOTACION	VOTACION POR PLANILLAS									VOTACION			
			1	2	3	4	5	6	7	8	9	VOTACION VALIDA	VOTOS NULOS	VOTOS EN BLANCO	VOTACION TOTAL
10-099-1	MOLINO SANTO DOMINGO	1	66									66	40	0	106
10-100-1	MOLINO SANTO DOMINGO U. H.	2	141	212	67							420	42	14	476
10-101-1	OLIVAR DE LOS PADRES	2	39	335								374	53	2	429
10-102-1	OLIVAR DEL CONDE	2	320	125	49	135						629	107	9	745
10-103-1	OLIVAR DEL CONDE 1º SECC.	2	160	410	129	101						800	137	3	940
10-104-1	PALMAS	2	101									101	38	0	139
10-105-1	PALMAS AXOTITLA	1	66	98								164	34	2	200
10-106-1	PALMAS, LAS														
10-107-1	PALMITA, LA	1	171	163								334	46	0	380
10-108-1	PARAISO, EL	1	135	110								245	27	0	272
10-109-1	PINO SUAREZ, REACOMODO	1	58									58	11	0	69
10-110-1	PIRUL EL	1	208	100								308	56	1	365
10-111-1	PODER POPUP. COOP.	1	38	48								86	11	1	98
10-112-1	PRESA SECC. HORNO, LA	1	72	68	36							176	34	0	210
10-113-1	PRESA, LA	1	57	47								104	26	0	130
10-114-1	PRESIDENTES	1	221	74	97							392	26	9	427
10-115-1	PRESIDENTES 2ª AMP.	3	208	179	132	62						581	39	2	622
10-116-1	PRIMERA VICTORIA	1	150									150	52	0	202
10-117-1	PRIMERA VICTORIA SECC. BOSQUES	1	239	184	37							460	54	2	516
10-118-1	PROGRESO	1	86	113								199	27	0	226
10-119-1	PROGRESO - ERMITA TIZAPAN	1	20	32								52	10	0	62
10-120-1	PUEBLO NUEVO	1	101									101	6	0	107
10-121-1	PUEBLO COLORADO	1	110	68								178	32	9	219
10-122-1	PUEBLO COLORADO AMPL	2	183	113	56							352	64	1	417
10-123-1	REACOMODO EL CUERNITO	1	55	158								213	31	0	244
10-124-1	REAL DEL MONTE (LOMAS DE SANTO DOMIN	1	93	93	58							244	44	0	288
10-125-1	RINCON DE LA BOLSA	1	185	65								250	23	0	273
10-126-1	RODEO B NORTE	1	151	35	154	90						430	79	4	513
10-127-1	SACRAMENTO														
10-128-1	SAN ANGEL	1	24									24	11	1	36
10-129-1	SAN ANGEL INN	1	30									30	4	0	34
10-130-1	SAN BARTOLO AMEYALCO PUEBLO	2	329	487								816	178	8	1,002
10-131-1	SAN CLEMENTE	1	226	159								385	45	6	436
10-132-1	SAN FRANCISCO RANCHO														
10-133-1	SAN GABRIEL	1	85	14								99	11	0	110
10-134-1	SAN PEDRO DE LOS PINOS	1	118									118	34	1	153
10-135-1	SANTA FE IMSS, U. H.	1	187	121								308	39	3	350
10-136-1	SANTA FE, PUEBLO	1	255									255	9	0	264
10-137-1	SANTA LUCIA	1	294	113	52							459	92	20	571
10-138-1	SANTA MARIA NONOALCO	1	267	140								407	57	1	465
10-139-1	SANTA ROSA XOCHIAIC	2	347	88								435	102	0	537
10-140-1	TEPEACA	1	115	93	74	26	33					341	70	0	411
10-141-1	TETELPAN, PUEBLO	3	230	52	71	73						426	94	2	522
10-142-1	TIZAMPAMPANO	1	46	61								107	9	0	116
10-143-1	TIZAPAN, PUEBLO	1	94	187								281	19	1	301
10-144-1	TLACOPAC	1	159	121								280	19	0	299
10-145-1	TLACOYAQUE	2	50	92	87							229	31	0	260
10-146-1	TLACOYAQUE, AMP.	1	73	20	41							134	23	0	157
10-147-1	TLACUITLAPA	1	67									67	25	0	92
10-148-1	TLACUITLAPA, AMP.	2	151	37	38	20						246	29	5	280

ESTADISTICA DE LA ELECCION DE COMITES VECINALES DEL DISTRITO FEDERAL DE 1999

RESULTADOS DE LA VOTACION DE LAS PLANILLAS CONTENDIENTES POR COMITE VECINAL

DEMARCAACION TERRITORIAL ALVARO OBREGON

COMITE VECINAL		CENTROS DE VOTACION	VOTACION POR PLANILLAS									VOTACION			
CLAVE	NOMBRE		1	2	3	4	5	6	7	8	9	VOTACION VALIDA	VOTOS NULOS	VOTOS EN BLANCO	VOTACION TOTAL
10-149-1	TOLTECAS	1	33	60								93	26	0	119
10-150-1	TORRES DE MIXCOAC U. H.	1	168									168	12	0	180
10-151-1	TORRES DE POTRERO	1	263	471	71							805	102	2	909
10-152-1	TORRES DE POTRERO, AMPL.	1	141	115								256	46	0	302
10-153-1	U H CARRILLO FLORES	1	110	93	141							344	43	0	387
10-154-1	U H SAN LORENZO UNIVERSAL														
10-155-1	U H SEARS REUBICACION	1	130									130	0	0	130
10-156-1	VALENTIN GOMEZ FARIAS	1	155	56	78							289	36	0	325
10-157-1	VILLA VERDUN	1	112									112	3	0	115
10-158-1	ZENON DELGADO	1	74	55								129	8	1	138
TOTAL	160	185										40,478	5,442	276	46,196

ESTADISTICA DE LA ELECCION DE COMITES VECINALES DEL DISTRITO FEDERAL DE 1999

RESULTADOS DE LA VOTACION DE LAS PLANILLAS CONTENDIENTES POR COMITE VECINAL

DEMARCACION TERRITORIAL TLAHUAC

COMITE VECINAL		CENTROS DE VOTACION	VOTACION POR PLANILLAS									VOTACION			
CLAVE	NOMBRE		1	2	3	4	5	6	7	8	9	VOTACION VALIDA	VOTOS NULOS	VOTOS EN BLANCO	VOTACION TOTAL
11-001-1	AGRICOLA METROPOLITANA	1	199	23	156	137						515	87	3	605
11-002-1	AMP SAN MIGUEL ZAPOTITLA	1	130	96								226	30	1	257
11-003-1	CONCHITA_TIERRA BLANCA_TORRES BODET	1	383	364								747	52	3	802
11-004-1	DEL MAR	2	736	747								1,483	155	1	1,639
11-005-1	DR. FRANCISCO CABRERA	1	113	53	100	74						340	43	1	384
11-006-1	EL ROSARIO	1	108	62								170	19	0	189
11-007-1	EL TRIANGULO	1	85	137								222	16	0	238
11-008-1	FRANCISCO VILLA_SAN AGUSTIN	1	217	81								298	39	3	340
11-009-1	GRANJAS CABRERA	1	79	35								114	13	0	127
11-010-1	GRANJAS SAN JERONIMO	1	47									47	2	0	49
11-011-1	JARDINES DEL LLANO_UH VILLA TLALTEMPA	1	26									26	29	2	57
11-012-1	LA ASUNCION	1	206	57								263	9	1	273
11-013-1	LA ASUNCION_SANTA ANA_SAN JUAN	1	145	40	74	39						298	12	0	310
11-014-1	LA ESTACION	1	139	162								301	37	1	339
11-015-1	LA LUPITA	1	300	71								371	32	1	404
11-016-1	LA MAGDALENA_LOS REYES_SAN ANDRES	1	314	206	186							706	95	1	802
11-017-1	LA NOPALERA	1	279	129								408	98	1	507
11-018-1	LA SOLEDAD_POTRERO DEL LLANO	1	160	79								239	10	0	249
11-019-1	LA TURBA	1	218	89								307	18	0	325
11-020-1	LAS ARBOLEDAS	1	200	193								393	28	3	424
11-021-1	LOPEZ PORTILLO	1	86	228	155							469	67	2	538
11-022-1	LOS OLIVOS	1	86	43								129	14	0	143
11-023-1	MIGUEL HIDALGO	2	255	95	444	139						933	88	2	1,023
11-024-1	SAN ANDRES MIXQUIC	1	312	240	328							880	84	5	969
11-025-1	OJO DE AGUA	1	132									132	32	12	176
11-026-1	PUEBLO DE SAN FRANCISCO TLALTENCO	1	364	193	99	269						925	89	3	1,017
11-027-1	PUEBLO SANTIAGO ZAPOTITLAN	1	236	78	398							712	84	10	806
11-028-1	SAN JOSE	1	55	184	166							405	39	7	451
11-029-1	SAN NICOLAS TETELCO	1	114	164	288							566	73	4	643
11-030-1	SAN PEDRO TLAHUAC	1	46	197	254	367	45					909	124	3	1,036
11-031-1	SANTA CECILIA	1	247	127	145							519	71	3	593
11-032-1	SANTA ANA	1	164	253	27							444	63	0	507
11-033-1	SANTA CATARINA	1	159	538	319	70	31					1,117	54	1	1,172
11-034-1	SELENE	2	272	96	240							608	58	34	700
11-035-1	VILLA CENTROAMERICANA	1	49	184	332							565	29	1	595
11-036-1	ZAPOTITLA	1	174	114	30	77	57					452	100	0	552
11-037-1	ZAPOTITLAN	2	321	277	185	75						858	138	9	1,005
TOTAL	37	41										18,097	2,031	118	20,246

ESTADISTICA DE LA ELECCION DE COMITES VECINALES DEL DISTRITO FEDERAL DE 1999

RESULTADOS DE LA VOTACION DE LAS PLANILLAS CONTENDIENTES POR COMITE VECINAL

DEMARCACION TERRITORIAL TLALPAN

CLAVE	COMITE VECINAL NOMBRE	CENTROS DE VOTACION	VOTACION POR PLANILLAS									VOTACION			
			1	2	3	4	5	6	7	8	9	VOTACION VALIDA	VOTOS NULOS	VOTOS EN BLANCO	VOTACION TOTAL
12-051-1	GUADALUPE TLALPAN	1	111	192								303	21	0	324
12-052-1	HACIENDA COAPA	1	44									44	5	0	49
12-053-1	HDA SAN JUAN	1	172	133	93							398	13	0	411
12-054-1	HEROES DE PADIERNA ORIENTE	1	71	82	18			139				310	15	0	325
12-054-2	HEROES DE PADIERNA PONIENTE	1	97	90								187	36	5	228
12-055-1	ISIDRO FABELA	2	180	291	50	175						696	96	0	792
12-056-1	JARDINES DE XITLE	1	133	130	99							362	44	1	407
12-057-1	JARDINES DEL AJUSCO	1	66	116	235	126						543	72	0	615
12-058-1	JARDINES TLALPAN														
12-059-1	JARDINES VILLA COAPA	1	33									33	2	0	35
12-060-1	LA FAMA	1	46									46	12	0	58
12-061-1	LA FAMA II	1	71	82								153	17	1	171
12-062-1	LA JOYA	1	71									71	25	0	96
12-063-1	LAS HADAS - RESIDENCIAL COAPA	1	98	116	111							325	2	0	327
12-064-1	LAZARO CARDENAS	1	49	170	35							254	16	0	270
12-065-1	LOMAS ALTAS DE PADIERNA	1	80	188	96							364	56	0	420
12-066-1	LOMAS DE PADIERNA	3	411	475	463	133	57					1,539	228	1	1,768
12-067-1	LOMAS HIDALGO	1	69	75	264							408	46	0	454
12-068-1	LOS ENCINOS	1	69	114	49							232	51	0	283
12-069-1	LOS VOLCANES	1	116	36	31	9						192	15	1	208
12-070-1	LOTERIA - TENORIOS FOVISSTE	1	123	102								225	18	0	243
12-071-1	MAGDALENA PETLACALCO	1	14	12	124	85						235	44	0	279
12-072-1	MESA LOS HORNOS	2	129	287	306	58						780	176	2	958
12-073-1	MIGUEL HIDALGO	1	30	145	94	68						337	36	2	375
12-074-1	MIGUEL HIDALGO 1A SECCION	1	14	150								164	38	0	202
12-075-1	MIGUEL HIDALGO 2ª SECCION	2	265	123	81							469	86	5	560
12-076-1	MIGUEL HIDALGO 3A SECCION	2	95	62	272	43	47					519	51	3	573
12-077-1	MIGUEL HIDALGO VILLA OLIMPICA	1	66	209								275	5	0	280
12-078-1	MIRADOR DEL VALLE	1	102									102	41	0	143
12-079-1	MISIONES TLALPAN	1	120	57	41							218	30	0	248
12-080-1	NARCISO MENDOZA MZA 2	1	94	252	103							449	76	0	525
12-081-1	NARCISO MENDOZA MZA 6	1	103	55								158	15	0	173
12-082-1	NARCISO MENDOZA MZA 7	1	145	97								242	18	0	260
12-083-1	NARCISO MENDOZA MZA I	2	619	88	390							1,097	82	2	1,181
12-084-1	NARCISO MENDOZASUPER MZA 3	1	212	238	102							552	53	1	606
12-085-1	NIÑO JESUS	1	106	50	26							182	34	0	216
12-086-1	NUEVO RENACIMIENTO DE AXALCO	1	179	107	15	88						389	12	5	406
12-087-1	ORIENTAL COAPA - RESIDENCIAL ACOXPA	1	70	68	69							207	9	0	216
12-088-1	PARAJE 38	1	100	79								179	16	0	195
12-089-1	PARAJE TETECON	1	103	85								188	20	0	208
12-090-1	PARRES EL GUARDA	1	3	95	126	25	3					252	29	0	281
12-091-1	PEDREGAL DE LAS AGUILAS	1	30	88	16	133						267	43	2	312
12-092-1	PEDREGAL DE SANTA URSULA XITLA	1	93	68								161	22	0	183
12-093-1	PEDREGAL DEL LAGO	1	58									58	11	1	70
12-094-1	PEDREGAL SAN NICOLAS 1ª SECCION	2	150	98	170	77	117	41	38			691	33	2	726
12-095-1	PEDREGAL SAN NICOLAS 2ª SECCION	1	96	16	32	95	23					262	26	8	296
12-096-1	PEDREGAL SAN NICOLAS 3ª SECCION	1	110	190	152	63	121	39	46			721	48	1	770
12-097-1	PEDREGAL SAN NICOLAS 4ª SECCION	1	128	213	179	60	77					657	131	4	792
12-098-1	POPULAR SANTA TERESA	2	179	224	96	69	84					652	130	5	787
12-099-1	PRADO COAPA 2ª SECCION	1	91									91	9	0	100

ESTADISTICA DE LA ELECCION DE COMITES VECINALES DEL DISTRITO FEDERAL DE 1999

RESULTADOS DE LA VOTACION DE LAS PLANILLAS CONTENDIENTES POR COMITE VECINAL

DEMARCACION TERRITORIAL TLALPAN

COMITE VECINAL		CENTROS DE VOTACION	VOTACION POR PLANILLAS									VOTACION			
CLAVE	NOMBRE		1	2	3	4	5	6	7	8	9	VOTACION VALIDA	VOTOS NULOS	VOTOS EN BLANCO	VOTACION TOTAL
12-100-1	PRIMAVERA - VERANO	1	141	124								265	32	0	297
12-101-1	CHIMALCOYOC_ PUEBLO CANELA	1	179	94	53							326	50	0	376
12-102-1	PUEBLO QUIETO	1	163	216								379	41	0	420
12-103-1	REAL DEL SUR	1	68									68	5	0	73
12-104-1	RESIDENCIAL VILLA COAPA	1	289									289	19	6	314
12-105-1	RINCONADA COAPA 1ª SECCION														
12-106-1	ROMULO SANCHEZ	1	72	95	16							183	18	0	201
12-107-1	SAN ANDRES TOTOLTEPEC ORIENTE	1	77	169	22							268	39	7	314
12-107-2	SAN ANDRES TOTOLTEPEC PONIENTE	1	266	144								410	72	0	482
12-108-1	SAN BARTOLO CHICO COAPA	1	121									121	28	2	151
12-109-1	SAN BUENAVENTURA	1	73									73	2	0	75
12-110-1	SAN JUAN TEPEXIMILPA	1	207	43	85	45	0					380	39	1	420
12-111-1	SAN LORENZO HUIPULCO	2	82	173	78	124	78					535	56	0	591
12-112-1	SAN MIGUEL AJUSCO	2	129	48	376	37	108	67				765	61	2	828
12-113-1	SAN MIGUEL TOPILEJO	3	102	66	321	42	265	76	26			898	51	5	954
12-114-1	SAN MIGUEL XICALCO	1	127	326	175	151	78					857	27	1	885
12-115-1	SAN PEDRO MARTIR	2	142									142	28	1	171
12-116-1	SAN PEDRO MARTIR FOVISSSTE	1	226	60	71							357	23	0	380
12-117-1	SANTO TOMAS AJUSCO	2	308	126	169	16						619	79	2	700
12-118-1	SECCION XVI	1	379									379	14	0	393
12-119-1	SN. PEDRO APOSTOL	1	99	28								127	5	0	132
12-120-1	SOLIDARIDAD	1	107	48	27							182	12	0	194
12-121-1	STA. URSULA XITLA	1	150	18								168	37	0	205
12-122-1	TECORRAL	1	44	28								72	7	0	79
12-123-1	TENORIOS INFONAVIT I	1	110									110	25	0	135
12-124-1	TENORIOS INFONAVIT II	1	56									56	13	0	69
12-125-1	CUMBRES DE TEPETONGO	1	143	55								198	20	0	218
12-126-1	TLALCOLIGIA	1	52	120								172	31	1	204
12-127-1	TLALMILLE	1	53	20	23	45						141	23	1	165
12-128-1	TLALPAN	2	80	92	74							246	24	4	274
12-129-1	TLALPUENTE	1	40	124	3	33						200	12	0	212
12-130-1	TORIELLO GUERRA	1	219	94								313	12	0	325
12-131-1	TORRES DE PADIERNA														
12-132-1	TRES FUENTES														
12-133-1	U H EL ZAPOTE	1	93	100								193	15	2	210
12-134-1	U H HUESO PERIFERICO														
12-135-1	U H PEMEX PICACHO	1	248	172	32							452	28	0	480
12-136-1	U H RESIDENCIAL INSURGENTES SUR														
12-137-1	U H SAUZALES CEBADALES	1	63	148								211	14	0	225
12-138-1	UH FUENTES BROTTANTES	1	71	213	93	27						404	15	0	419
12-139-1	VALLE DE TEPEPAN XOLALPAN	1	260	34	73	60						427	86	3	516
12-140-1	VERGEL DE COYOACAN	1	86									86	3	1	90
12-141-1	VERGEL DEL SUR	1	39									39	5	0	44
12-142-1	VILLA CUEMANCO	1	161	105								266	19	0	285
12-143-1	VILLA DEL PUENTE	1	85									85	31	2	118
12-144-1	VILLA ROYALE	1	52									52	10	0	62
12-145-1	PRADO COAPA 3era. SECCION	1	129	192								321	21	3	345
TOTAL	147	149										38,207	4,231	126	42,564

ESTADISTICA DE LA ELECCION DE COMITES VECINALES DEL DISTRITO FEDERAL DE 1999

RESULTADOS DE LA VOTACION DE LAS PLANILLAS CONTENDIENTES POR COMITE VECINAL

DEMARCACION TERRITORIAL XOCHIMILCO

CLAVE	COMITE VECINAL NOMBRE	CENTROS DE VOTACION	VOTACION POR PLANILLAS									VOTACION			
			1	2	3	4	5	6	7	8	9	VOTACION VALIDA	VOTOS NULOS	VOTOS EN BLANCO	VOTACION TOTAL
13-001-1	AMPL TEPEPAN	1	153	293								446	34	2	482
13-002-1	AMPLIACION NATIVITAS - SAN LORENZO ATE	1	256	194								450	46	0	496
13-003-1	AMPLIACION SAN MARCOS - LAS PERITAS - P	2	155	123	186	135	87	141	68			895	24	5	924
13-004-1	BARRIO 18	1	113	46								159	12	1	172
13-005-1	BARRIO BELEN	1	23	81								104	9	0	113
13-006-1	BARRIO CALTONGO	1	105	178	45							328	19	1	348
13-007-1	BARRIO CALYEQUITA	1	184	58	106							348	25	2	375
13-008-1	BARRIO EL MIRADOR	1	116	128								244	30	0	274
13-009-1	BARRIO EL ROSARIO	1	35	46								81	11	0	92
13-010-1	BARRIO LA SANTISIMA	1	31									31	8	0	39
13-011-1	BARRIO LA ASUNCION	1	129	204								333	35	0	368
13-012-1	BARRIO LA CONCEPCION TLACOAPA	1	75	66	64	50						255	20	71	346
13-013-1	BARRIO SAN ANTONIO	1	151	86								237	20	6	263
13-014-1	BARRIO SAN CRISTOBAL	1	189	179								368	35	0	403
13-015-1	BARRIO SAN DIEGO	1	109	97								206	21	0	227
13-016-1	BARRIO SAN ESTEBAN	1	74	74	20							168	20	0	188
13-017-1	BARRIO SAN JUAN	1	54	118								172	20	0	192
13-018-1	BARRIO SAN LORENZO	1	141	135	112	64	3	31				486	16	5	507
13-019-1	BARRIO SAN MARCOS	1	121	51								172	20	1	193
13-020-1	BARRIO SAN PEDRO	1	95	127								222	23	0	245
13-021-1	BARRIO XALTOCAN	1	183	165	93	24	84					549	50	1	600
13-022-1	BOSQUE RESIDENCIAL SUR - SAN BARTOLO	1	445	178								623	29	0	652
13-023-1	BARRIO LOS REYES	1	31	27	31	43						132	13	0	145
13-024-1	CRISTO REY	1	91	76	57							224	25	0	249
13-025-1	DEL CARMEN	1	71	110	140	61						382	17	1	400
13-026-1	EL MIRADOR	1	113	25								138	24	0	162
13-027-1	FRAC. PASEOS DEL SUR	1	73									73	15	0	88
13-028-1	FRACC ARCOS DEL SUR	1	69	33	36							138	21	0	159
13-029-1	GUADALUPANA	1	85	23	158							266	13	2	281
13-030-1	GUADALUPE	1	126	45	12	40						223	8	0	231
13-031-1	GUADALUPITA	1	85	108	63	63	44					363	9	1	373
13-032-1	HUICHAPAN	1	146	93								239	14	0	253
13-033-1	JARDINES DEL SUR	1	240	53								293	12	1	306
13-034-1	LA CAÑADA	1	43	47								90	14	0	104
13-035-1	LA CEBADA EJIDOS DE TEPEPAN	1	85	78								163	20	0	183
13-036-1	LA NORIA	1	88									88	11	0	99
13-037-1	LAS CRUCES LAS FLORES	1	26	127								153	30	0	183
13-038-1	LOMAS DE TONALCO														
13-039-1	LOS CERRILLOS	1	192	125	181							498	69	3	570
13-040-1	LOS MORALES	1	49									49	9	0	58
13-041-1	OLIVAR SANTA MARIA	1	151	88	104							343	53	1	397
13-042-1	PUEBLO DE SAN FRANCISCO TLALNEPANTLA	1	97	51	63							211	42	0	253
13-043-1	PUEBLO DE SAN LUIS TLAXIALTEMALCO	1	132	166								298	30	0	328
13-044-1	PUEBLO SAN ANDRES AHUAYUCAN	1	143	144								287	28	2	317
13-045-1	PUEBLO SAN MATEO XALPA	1	65	150	93	192						500	86	1	587
13-046-1	PUEBLO SANTA CECILIA TEPETLAPA	1	231	91	313	71	128	160				994	22	13	1,029
13-047-1	PUEBLO SANTIAGO TEPALCATLAPAN	2	449	133								582	81	6	669
13-048-1	PUEBLO STA CRUZ ACALPIXCA	1	100	184	205	225	115					829	131	1	961
13-049-1	QUIRINO MENDOZA	1	137	38								175	12	2	189
13-050-1	RCDA DEL SUR FOVISSSTE	1	135	176								311	12	0	323

ESTADISTICA DE LA ELECCION DE COMITES VECINALES DEL DISTRITO FEDERAL DE 1999

RESULTADOS DE LA VOTACION DE LAS PLANILLAS CONTENDIENTES POR COMITE VECINAL

DEMARCACION TERRITORIAL XOCHIMILCO

COMITE VECINAL		CENTROS DE VOTACION	VOTACION POR PLANILLAS									VOTACION			
CLAVE	NOMBRE		1	2	3	4	5	6	7	8	9	VOTACION VALIDA	VOTOS NULOS	VOTOS EN BLANCO	VOTACION TOTAL
13-051-1	RESIDENCIAL TESMIC	1	98									98	21	1	120
13-052-1	SAN FELIPE	1	96	26	45							167	21	0	188
13-053-1	SAN GREGORIO ATLAPULCO	2	167	208	371							746	80	1	827
13-054-1	SAN ISIDRO	1	77	68	47							192	42	0	234
13-055-1	SAN JERONIMO	1	23	37								60	8	0	68
13-056-1	SAN JUAN	1	79									79	26	0	105
13-057-1	SAN JUAN MINAS	1	35	64	93							192	14	0	206
13-058-1	SAN LORENZO LA CEBADA	1	177	87	148	228						640	98	0	738
13-059-1	SAN LUCAS XOCHIMANCA	1	157	146								303	47	15	365
13-060-1	SAN SEBASTIAN	1	241	146	122							509	73	0	582
13-061-1	SANTA CRUZ CHAVARRIETA	1	30	60	46							136	18	3	157
13-062-1	SANTA CRUZ XOCHITEPEC	1	291	101	22	92						506	89	1	596
13-063-1	SANTA INES	1	86	73	47							206	17	24	247
13-064-1	SANTA MARIA NATIVITAS	2	127	302	174	182						785	64	12	861
13-065-1	SANTA MARIA TEPEPAN	2	495	137	108	33	155	372	111	26		1,437	49	4	1,490
13-066-1	TIERRA NUEVA	1	47	64	45							156	16	0	172
13-067-1	UNIDAD HAB LORETO Y PEÑA POBRE	1	120									120	43	2	165
13-068-1	UNIDAD HAB VILLA XOCHIMILCO	1	79									79	16	0	95
13-069-1	UNIDAD NATIVITAS	1	430	57								487	40	0	527
13-070-1	XICALHUACAN	1	79	111								190	10	0	200
13-071-1	XOCHIPILLI	1	97	66								163	25	0	188
TOTAL	71	75										22,170	2,165	192	24,527

ESTADISTICA DE LA ELECCION DE COMITES VECINALES DEL DISTRITO FEDERAL DE 1999

RESULTADOS DE LA VOTACION DE LAS PLANILLAS CONTENDIENTES POR COMITE VECINAL

DEMARCACION TERRITORIAL BENITO JUAREZ

CLAVE	COMITE VECINAL NOMBRE	CENTROS DE VOTACION	VOTACION POR PLANILLAS									VOTACION				
			1	2	3	4	5	6	7	8	9	VOTACION VALIDA	VOTOS NULOS	VOTOS EN BLANCO	VOTACION TOTAL	
14-001-1	8 DE AGOSTO	1	64	71									135	18	0	153
14-002-1	ACACIAS	2	68	37	32								137	4	0	141
14-003-1	ACTIPAN	1	149	189									338	10	0	348
14-004-1	ALAMOS	3	340	374	215								929	51	0	980
14-005-1	ALBERT	1	77	126	60								263	23	8	294
14-006-1	AMERICAS UNIDAS	1	83	75									158	9	0	167
14-007-1	AMPLIACION NAPOLES	1	31	66	150								247	9	0	256
14-008-1	ATENOR SALAS	1	48										48	23	0	71
14-009-1	CD DE LOS DEPORTES	2	205	66	40								311	20	0	331
14-010-1	CREDITO CONSTRUCTOR	1	101										101	3	0	104
14-011-1	DEL LAGO	1	146	123									269	16	0	285
14-012-1	DEL VALLE CENTRO	3	97	84	170								351	28	11	390
14-013-1	DEL VALLE NORTE	4	46	191	119	37							393	44	0	437
14-014-1	CENTRO URBANO PRESIDENTE ALEMAN	1	220	100	125								445	40	0	485
14-014-2	DEL VALLE SUR	4	193	230	80								503	53	1	557
14-015-1	ERMITA	1	142	95									237	0	0	237
14-016-1	FRACC. RESIDENCIAL EMPERADORES	1	92										92	13	1	106
14-017-1	INDEPENDENCIA	2	102	60	140	34	9	11					356	27	1	384
14-018-1	INSURGENTES EXTREMADURA	1	81										81	12	0	93
14-019-1	INSURGENTES MIXCOAC	2	146	35	286								467	36	0	503
14-020-1	INSURGENTES SAN BORJA	1	35	187									222	12	0	234
14-021-1	IZTACIHUATL	1	151	24	88								263	20	1	284
14-022-1	JOSEFA ORTIZ DE DOMINGUEZ	1	55	32									87	13	0	100
14-023-1	LETRAN VALLE	2	98	194	77	26							395	40	1	436
14-024-1	M. ALEMAN	1	73	74									147	13	0	160
14-025-1	MARIA DEL CARMEN	1	110	51	66								227	23	1	251
14-026-1	MERCED GOMEZ	1	78										78	12	0	90
14-027-1	MIRAVALLE	1	156										156	40	0	196
14-028-1	MIXCOAC	1	158	9	65	150							382	50	0	432
14-029-1	MODERNA	2	142	149	284								575	49	0	624
14-030-1	NAPOLES	2	225	183	109	153							670	33	0	703
14-031-1	NARVARTE ORIENTE	4	221	67	106	204	111						709	80	3	792
14-032-1	NARVARTE PONIENTE	4	195	142	262	214	61						874	93	5	972
14-033-1	NATIVITAS	3	177	160	54	433	40	165					1,029	44	3	1,076
14-034-1	NIÑOS HEROES DE CHAPULTEPEC	2	85	213	285								583	39	0	622
14-035-1	NOCHE BUENA	1	101	85									186	16	0	202
14-036-1	NONOALCO	2	283	52	68								403	33	1	437
14-037-1	PEDRO MARIA ANAYA	1	52	171									223	17	0	240
14-038-1	PERIODISTA FRANCISCO ZARCO	1	155	91									246	9	0	255
14-039-1	PIEDAD NARVARTE	1	138	128									266	34	0	300
14-040-1	PORTALES NORTE ESTE	2	234	57	96	126	90	5					608	27	0	635
14-040-2	PORTALES NORTE OESTE	2	73	94	108								275	32	1	308
14-041-1	PORTALES ORIENTE	1	116	236									352	33	0	385
14-042-1	PORTALES SUR ESTE	1	227	190									417	41	2	460
14-042-2	PORTALES SUR OESTE	2	267	154	13	58							492	75	14	581
14-043-1	POSTAL	1	66	55									121	19	0	140
14-044-1	PUEBLO XOCO	1	228	100									328	6	0	334
14-045-1	SAN JOSE INSURGENTES	2	191	80									271	16	0	287
14-046-1	SAN JUAN	1	25	49	90								164	21	0	185
14-047-1	SAN PEDRO DE LOS PINOS ORIENTE	2	176	156									332	16	1	349

ESTADISTICA DE LA ELECCION DE COMITES VECINALES DEL DISTRITO FEDERAL DE 1999

RESULTADOS DE LA VOTACION DE LAS PLANILLAS CONTENDIENTES POR COMITE VECINAL

DEMARCAACION TERRITORIAL BENITO JUAREZ

COMITE VECINAL		CENTROS DE VOTACION	VOTACION POR PLANILLAS									VOTACION			
CLAVE	NOMBRE		1	2	3	4	5	6	7	8	9	VOTACION VALIDA	VOTOS NULOS	VOTOS EN BLANCO	VOTACION TOTAL
14-047-2	SAN PEDRO DE LOS PINOS PONIENTE	1	134	60								194	13	0	207
14-048-1	SAN SIMON TICUMAN	3	150	23	125	73	107	48				526	44	3	573
14-049-1	SANTA CRUZ ATOYAC	2	308	236	29							573	34	1	608
14-050-1	TLACOQUEMECATL DEL VALLE	2	80	63	95							238	17	2	257
14-051-1	VERTIZ NARVARTE	2	154	134	127							415	21	0	436
14-052-1	VILLA DE CORTES	1	245	230								475	27	1	503
TOTAL	56	93										19,363	1,551	62	20,976

ESTADISTICA DE LA ELECCION DE COMITES VECINALES DEL DISTRITO FEDERAL DE 1999

RESULTADOS DE LA VOTACION DE LAS PLANILLAS CONTENDIENTES POR COMITE VECINAL

DEMARCAACION TERRITORIAL CUAUHEMOC

CLAVE	COMITE VECINAL NOMBRE	CENTROS DE VOTACION	VOTACION POR PLANILLAS									VOTACION				
			1	2	3	4	5	6	7	8	9	VOTACION VALIDA	VOTOS NULOS	VOTOS EN BLANCO	VOTACION TOTAL	
15-001-1	ALGARIN	1	137	96	85								318	40	0	358
15-002-1	AMPLIACION ASTURIAS	1	98	183	72	91	51						495	95	0	590
15-003-1	ASTURIAS	1	90	29	200								319	24	1	344
15-004-1	ATLAMPÁ	1	155	37	42	101	42	58					435	29	0	464
15-005-1	BUENAVISTA.	2	94	217	197	133							641	108	1	750
15-006-1	BUENOS AIRES	1	125	275	53								453	49	2	504
15-007-1	CENTRO	1	97	56	132								285	35	2	322
15-008-1	CENTRO ALAMEDA	2	99	194	245	9	59	36	28	106	45		821	14	4	839
15-009-1	CENTRO NORTE	2	182	362	63	187							794	158	2	954
15-010-1	CENTRO ORIENTE	4	80	131	90	109	30	167					607	57	8	672
15-011-1	CENTRO SUR	1	105	18									123	28	2	153
15-012-1	CENTRO URBANO BENITO JUAREZ	1	111	12									123	11	0	134
15-013-1	CONDESA	2	129	196	204								529	47	0	576
15-014-1	CUAUHEMOC	2	276	419	140								835	83	2	920
15-015-1	DOCTORES NORTE	2	109	83	256								448	62	0	510
15-015-2	DOCTORES SUR	2	267	113	231	130							741	193	2	936
15-016-1	ESPERANZA	1	205	61									266	15	25	306
15-017-1	EX HIPODROMO DE PERALVILLO	1	313	171									484	46	4	534
15-018-1	GUERRERO	4	372	178	483	191							1,224	229	2	1,455
15-019-1	HIPODROMO	2	393	172	32								597	51	2	650
15-020-1	HIPODROMO CONDESA	1	175	68									243	24	0	267
15-021-1	JUAREZ	2	166	207									373	37	0	410
15-022-1	MAZA FELIPE PESCADOR	1	178	117									295	28	1	324
15-023-1	MORELOS	4	144	26	27								197	44	0	241
15-024-1	OBRERA NORTE	2	81	174	103								358	81	1	440
15-024-2	OBRERA SUR	3	264	114	95	301	56						830	99	5	934
15-025-1	PAULINO NAVARRO	1	170	52	143								365	61	2	428
15-026-1	PERALVILLO	2	208	155	72	29	31						495	87	0	582
15-027-1	ROMA NORTE ORIENTE	3	123	63	136	33	109						464	61	2	527
15-027-2	ROMA NORTE PONIENTE	1	113	154									267	19	0	286
15-028-1	ROMA SUR	2	376	175	63								614	78	0	692
15-029-1	SAN RAFAEL	2	553	388	54	110	67						1,172	181	3	1,356
15-030-1	SAN SIMON TOLNAHUAC	1	141	141	70								352	71	2	425
15-031-1	SANTA MARIA INSURGENTES	1	276	18	31								325	21	0	346
15-032-1	SANTA MARIA LA RIBERA NORTE	3	268	209	260	260	15						1,012	164	4	1,180
15-032-2	SANTA MARIA LA RIBERA SUR	2	259	92	196	55	126	34					762	51	0	813
15-033-1	TABACALERA	1	51	43	31	26							151	24	0	175
15-034-1	TRANSITO	1	125	131	164	105	123						648	54	11	713
15-035-1	UNIDAD NONOALCO TLATELOLCO CENTRO	1	267	297	351								915	65	3	983
15-035-2	UNIDAD NONOALCO TLATELOLCO ORIENTE	1	192	111	255								558	37	7	602
15-035-3	UNIDAD NONOALCO TLATELOLCO PONIENTE	1	395	370	425								1,190	108	0	1,298
15-036-1	VALLE GOMEZ	1	151	99									250	38	0	288
15-037-1	VISTA ALEGRE	1	201	282									483	43	1	527
TOTAL	43	72											22,857	2,850	101	25,808

ESTADISTICA DE LA ELECCION DE COMITES VECINALES DEL DISTRITO FEDERAL DE 1999

RESULTADOS DE LA VOTACION DE LAS PLANILLAS CONTENDIENTES POR COMITE VECINAL

DEMARCACION TERRITORIAL MIGUEL HIDALGO

CLAVE	COMITE VECINAL NOMBRE	CENTRO DE VOTACION	VOTACION POR PLANILLAS									VOTACION					
			1	2	3	4	5	6	7	8	9	VOTACION VALIDA	VOTOS NULOS	VOTOS EN BLANCO	VOTACION TOTAL		
16-001-1	2º SECC. DEL BOSQUE DE CHAPULTEPEC																
16-002-1	5 DE MAYO	1	187	29									216	24	1	241	
16-003-1	16 DE SEPTIEMBRE	1	33	32	174	75							314	75	1	390	
16-004-1	AGRICULTURA SANTO TOMAS	1	127	107	65	186							485	56	0	541	
16-005-1	AHUEHUETES ANAHUAC	1	36	55									91	8	0	99	
16-006-1	AMERICA	1	98	211									309	48	1	358	
16-007-1	AMP. D. GARZA	1	61	89	27	53							230	28	1	259	
16-008-1	AMP. TORRE BLANCA	1	41	62	12	54							169	15	12	196	
16-009-1	AMPLIACION GRANADA	1	70	117									187	40	3	230	
16-010-1	AMPLIACION POPO	1	16										16	16	16	48	
16-011-1	ANAHUAC II SECC	2	315	251	190								756	141	1	898	
16-012-1	ANZURES	1	190	37									227	18	0	245	
16-013-1	ARGENTINA ANTIGUA	2	164	236									400	38	1	439	
16-014-1	ARGENTINA PONIENTE	1	264	76	121								461	51	0	512	
16-015-1	POLANCO SECC V	2	79										79	25	1	105	
16-016-1	BOSQUE DE LAS LOMAS	1	234	98	53								385	11	0	396	
16-017-1	BOSQUES DE CHAPULTEPEC 1ª SECC																
16-018-1	CASA BLANCA	1	10										10	8	1	19	
16-020-1	POLANCO SECC III Y IV	1	237	135									372	20	0	392	
16-021-1	CUAUHTEMOC PENSIL	1	37	17									54	5	0	59	
16-022-1	DANIEL GARZA	2	96	95	51								242	48	0	290	
16-023-1	POLANCO SECC I																
16-024-1	DEPORTIVA PENSIL NTE	1	26	52	33								111	20	2	133	
16-025-1	DEPORTIVA PENSIL SUR	1	68	82									150	18	0	168	
16-026-1	DOS LAGOS	1	59	49	37								145	22	0	167	
16-027-1	ESCANDON	3	127	315	187	143	38	75					885	65	1	951	
16-028-1	FRANCISCO I. MADERO	1	35										35	24	0	59	
16-029-1	GRANADA	1	85	62									147	18	0	165	
16-030-1	MANUEL A. CAMACHO																
16-031-1	HUICHAPAN	1	31	179									210	23	0	233	
16-032-1	IGNACIO MANUEL ALTAMIRANO	1	41	60									101	16	0	117	
16-033-1	IRRIGACION	1	121	197									318	49	1	368	
16-034-1	LAGO NORTE	1	110										110	17	0	127	
16-035-1	LAGO SUR	1	75	57									132	8	1	141	
16-036-1	LEGARIA	1	57										57	30	0	87	
16-037-1	LOMAS ALTAS PLAN DE BARRANCA																
16-038-1	LOMAS DE BARRILACO	1	89	94									183	11	0	194	
16-039-1	LOMAS DE BEZARES	1	73	97									170	4	0	174	
16-040-1	LOMAS DE CHAPULTEPEC VIRREYES	2	391	176									567	13	0	580	
16-041-1	LOMAS DE SOTELO II TATA LAZARO	1	49	26	36	9							120	9	0	129	
16-042-1	LOMAS DE SOTELO SECC I	1	316	185									501	21	0	522	
16-043-1	LOMAS REFORMA	1	62										62	10	0	72	
16-044-1	LOS MANZANOS	1	94	74									168	21	1	190	
16-046-1	MARIANO ESCOBEDO ANAHUAC	2	221	146	80								447	67	0	514	
16-047-1	MEXICO NUEVO	1	121	75	56								252	28	0	280	
16-048-1	MODELO PENSIL	1	110	36	58								204	44	0	248	
16-049-1	MOLINO DEL REY	1	73	49									122	8	0	130	
16-050-1	POLANCO SECC II	1	25										25	6	0	31	
16-052-1	NEXTITLA	1	306	118									424	29	0	453	
16-053-1	NUEVA ANZURES	1	25										25	3	0	28	

ESTADISTICA DE LA ELECCION DE COMITES VECINALES DEL DISTRITO FEDERAL DE 1999

RESULTADOS DE LA VOTACION DE LAS PLANILLAS CONTENDIENTES POR COMITE VECINAL

DEMARCAACION TERRITORIAL MIGUEL HIDALGO

COMITE VECINAL		CENTROS DE VOTACION	VOTACION POR PLANILLAS									VOTACION			
CLAVE	NOMBRE		1	2	3	4	5	6	7	8	9	VOTACION VALIDA	VOTOS NULOS	VOTOS EN BLANCO	VOTACION TOTAL
16-054-1	OBSERVATORIO	1	80	125								205	39	0	244
16-056-1	PENSIL NORTE	1	111	87								198	34	1	233
16-057-1	PENSIL SUR	1	83	19	18							120	15	0	135
16-058-1	PERALITOS	1	95	106								201	5	0	206
16-059-1	PERIODISTA	1	101									101	10	0	111
16-060-1	POPO	1	32									32	11	0	43
16-061-1	POPOTLA	2	161	259	71	200						691	91	0	782
16-062-1	REAL DE LAS LOMAS														
16-063-1	REFORMA PENSIL	1	315	120	104	38						577	73	2	652
16-065-1	REFORMA SOCIAL	1	166	646								812	66	1	879
16-066-1	RESIDENCIAL MILITAR														
16-068-1	SAN DIEGO ACOYOAC	1	100	214	34							348	40	2	390
16-069-1	SAN JOAQUIN	1	43	99	30							172	39	0	211
16-070-1	SAN JUANICO	1	129	106	124							359	30	0	389
16-071-1	SAN LORENZO TLALTENANGO	1	66	77	89							232	27	0	259
16-072-1	SAN MIGUEL CHAPULTEPEC	2	205	142	175							522	57	1	580
16-073-1	TACUBA	2	220	439	61							720	49	1	770
16-074-1	TACUBAYA	2	113	134	5							252	19	1	272
16-074-1	TACUBAYA														
16-075-1	TLAXPANA	1	341	270	147							758	89	0	847
16-076-1	TORRE BLANCA	1	158	181	48							387	62	0	449
16-077-1	U H LEGARIA	1	61	29								90	14	0	104
16-078-1	U H MILITAR LOMAS DE SAN ISIDRO														
16-078-1	U H MILITAR LOMAS DE SAN ISIDRO														
16-079-1	UH LOMA HERMOSA	1	164	128								292	11	0	303
16-079-1	UH LOMA HERMOSA														
16-080-1	VENTURA PEREZ DE ALBA	1	153	135								288	15	0	303
16-080-1	VENTURA PEREZ DE ALBA														
16-081-1	VERONICA ANZURES	1	190	137	120							447	42	0	489
16-081-1	VERONICA ANZURES														
TOTAL	75	79										18,478	2,097	54	20,629

ESTADISTICA DE LA ELECCION DE COMITES VECINALES DEL DISTRITO FEDERAL DE 1999

RESULTADOS DE LA VOTACION DE LAS PLANILLAS CONTENDIENTES POR COMITE VECINAL

DEMARCACION TERRITORIAL VENUSTIANO CARRANZA

CLAVE	COMITE VECINAL NOMBRE	CENTROS DE VOTACION	VOTACION POR PLANILLAS									VOTACION				
			1	2	3	4	5	6	7	8	9	VOTACION VALIDA	VOTOS NULOS	VOTOS EN BLANCO	VOTACION TOTAL	
17-001-1	1º DE MAYO.	1	89	197	33								319	50	2	371
17-002-1	1ª SECC EL ARENAL	1	87	76	85	38							286	50	0	336
17-003-1	2ª SECC EL ARENAL	1	48										48	13	0	61
17-004-1	3ª SECC EL ARENAL	1	118	68									186	14	1	201
17-005-1	4ª SECC EL ARENAL	2	278	115	66	76	62						597	89	20	706
17-006-1	5º TRAMO DE 20 DE NOVIEMBRE	1	84	67	130	13	36						330	56	5	391
17-007-1	10 DE MAYO.	1	136	54									190	26	2	218
17-008-1	20 DE NOVIEMBRE.	3	62	129	216	56	127						590	110	0	700
17-009-1	24 DE ABRIL	1	116	73									189	11	0	200
17-010-1	A LOPEZ MATEOS	1	262	231	46	37							576	74	2	652
17-011-1	AARON SAENZ.	1	88										88	18	0	106
17-012-1	AERONAUTICA MILITAR.	1	53	34	28								115	15	0	130
17-013-1	ALVARO OBREGON.	1	72	202	191								465	34	0	499
17-014-1	AMPL 7 DE JULIO	1	79	16									95	7	0	102
17-015-1	AMPLIACION 20 DE NOVIEMBRE.	1	61	126	61								248	8	0	256
17-016-1	AMPLIACION AVIACION CIVIL	1	234	260	61	18	58						631	77	0	708
17-017-1	AMPLIACION EL CARACOL.	1	229	38	73	86							426	57	3	486
17-018-1	AMPLIACION MICHOCANA.	1	396										396	38	0	434
17-019-1	AMPLIACION PENITENCIARIA.	1	153	48									201	55	5	261
17-020-1	AMPLIACION V. CARRANZA.	1	204	40	40								284	37	0	321
17-021-1	AQUILES SERDAN.	1	32	195	57	336							620	114	0	734
17-022-1	ARTES GRAFICAS.	1	49	201	58								308	55	1	364
17-023-1	AZTECA.	1	70	6	18	25							119	17	0	136
17-024-1	CUATRO ARBOLES.	1	188										188	36	0	224
17-025-1	CUCHILLA PANTITLAN.	1	174	130	88	81							473	93	1	567
17-026-1	DAMIAN CARMONA.	1	83	54	21	207							365	40	0	405
17-027-1	EL CARACOL	1	166	260	203	24							653	77	3	733
17-028-1	EL PARQUE	1	253	123									376	25	0	401
17-029-1	EMILIANO CARRANZA	1	73	114									187	13	0	200
17-030-1	FEDERAL	2	126	73	228	344	70	93					934	36	2	972
17-031-1	FELIPE ANGELES	1	155	266									421	42	0	463
17-032-1	FRACCIONAMIENTO INDUSTRIAL PUERTO AE	1	62	23									85	19	0	104
17-033-1	IGNACIO ZARAGOZA.	2	243	152	70	35	229	43					772	91	4	867
17-034-1	JAMAICA.	1	117	81									198	16	0	214
17-035-1	JANITZIO.	1	81	102									183	25	2	210
17-036-1	JARDIN BALBUENA. NORTE	3	543	111	271	61	55	274					1,315	54	3	1,372
17-036-2	JARDIN BALBUENA. SUR	3	232	101	391	146							870	59	3	932
17-037-1	LORENZO BOTURINI.	1	140	159									299	25	2	326
17-038-1	MADERO PROGRESISTA	1	66	71	133	80	28						378	68	1	447
17-039-1	MAGDALENA MIXHUCA/COLONIA	2	78	309	30	12							429	43	1	473
17-039-2	MAGDALENA MIXHUCA/PUEBLO	2	145	290	296								731	71	0	802
17-040-1	MERCEDEZ BALBUENA.	1	95	136	185								416	56	2	474
17-041-1	MERCEDEZ ZONA CENTRO	3	98	262	76	160							596	82	0	678
17-042-1	MIGUEL HIDALGO REVOLUCION	1	170	262									432	49	1	482
17-043-1	MOCTEZUMA 1ª SECCION.	2	216	347	99	75	61						798	134	1	933
17-044-1	MOCTEZUMA 2ª SECCION NORTE	2	60	250	247								557	74	5	636
17-044-2	MOCTEZUMA 2ª SECCION SUR	4	292	151	206	205							854	118	4	976
17-045-1	MORELOS.	4	813	62	77	336	153						1,441	205	3	1,649
17-046-1	NICOLAS BRAVO.	1	128	39	62								229	24	1	254
17-047-1	PENSADOR MEXICANO.	2	71	101	238	116							526	78	7	611

ESTADISTICA DE LA ELECCION DE COMITES VECINALES DEL DISTRITO FEDERAL DE 1999

RESULTADOS DE LA VOTACION DE LAS PLANILLAS CONTENDIENTES POR COMITE VECINAL

DEMARCAACION TERRITORIAL VENUSTIANO CARRANZA

COMITE VECINAL		CENTROS DE VOTACION	VOTACION POR PLANILLAS									VOTACION			
CLAVE	NOMBRE		1	2	3	4	5	6	7	8	9	VOTACION VALIDA	VOTOS NULOS	VOTOS EN BLANCO	VOTACION TOTAL
17-048-1	PEÑON DE LOS BAÑOS.	2	398	154	448	51	16	54				1,121	69	15	1,205
17-049-1	POPULAR RASTRO.	1	110	19	21							150	17	0	167
17-050-1	PUEBLA.	2	341	235								576	74	0	650
17-051-1	ROMERO RUBIO.	1	132	115	125	146	49	76				643	38	1	682
17-052-1	SANTA CRUZ AVIACION.	1										167	15	0	182
17-053-1	SEVILLA.	1	87	54	26							434	62	2	498
17-054-1	SIMON BOLIVAR.	1	123	100	211										
17-055-1	UH FIVIPOINT.	2													
17-056-1	V GOMEZ FARIAS	1	235	270	174							679	67	0	746
17-057-1	VALLE GOMEZ.	1	250	80	48	71						449	56	0	505
17-058-1	VENUSTIANO CARRANZA.	1	227	95	51	54						427	73	0	500
TOTAL	61	86										26,659	3,149	105	29,913

ESTADISTICA DE LA ELECCION DE COMITES VECINALES DEL DISTRITO FEDERAL DE 1999

RESULTADOS DE LA VOTACION DE LAS PLANILLAS CONTENDIENTES POR COMITE VECINAL

DEMARCACION TERRITORIAL VENUSTIANO CARRANZA

COMITE VECINAL		CENTRO DE VOTACION	VOTACION POR PLANILLAS									VOTACION			
CLAVE	NOMBRE		1	2	3	4	5	6	7	8	9	VOTACION VALIDA	VOTOS NULOS	VOTOS EN BLANCO	VOTACION TOTAL
D.F.	1,352	1,889										513,016	57,762	2,473	573,251

ESTADISTICA DE LA ELECCION DE COMITES VECINALES DEL DISTRITO FEDERAL DE 1999

PARTICIPACION CIUDADANA POR DEMARCAACION TERRITORIAL, UNIDAD TERRITORIAL Y COMITE VECINAL

DEMARCAACION TERRITORIAL AZCAPOTZALCO

UNIDAD TERRITORIAL		COMITE VECINAL		CENTROS DE VOTACION INSTALADOS	MESAS RECEPTORAS INSTALADAS	LISTA NOMINAL	PARTICIPACION CIUDADANA				
CLAVE	NOMBRE	CLAVE	NOMBRE				VOTACION VALIDA	VOTOS NULOS	VOTOS EN BLANCO	VOTACION TOTAL	%
001	AGUILERA	02-001-1	AGUILERA	1	4	2,119	342	25	10	377	17.79
002	ALDANA	02-002-1	ALDANA	1	8	3,854	233	52	1	286	7.42
003	AMPLIACION COSMOPOLITA	02-003-1	AMPLIACION COSMOPOLITA	1	2	1,226	242	13	0	255	20.80
004	AMPLIACION DEL GAS	02-004-1	AMPLIACION DEL GAS	1	4	2,230	258	25	0	283	12.69
005	AMPLIACION PETROLERA	02-005-1	AMPLIACION PETROLERA	1	2	1,062	86	17	0	103	9.70
006	AMPLIACION SAN PEDRO XALPA	02-006-1	AMPLIACION SAN PEDRO XALPA	2	29	14,576	623	73	16	712	4.88
007	ANGEL ZIMBRON	02-007-1	ANGEL ZIMBRON	1	7	3,450	210	19	0	229	6.64
008	ARENAL	02-008-1	ARENAL	1	10	4,485	592	82	2	676	15.07
009	AZCAPOTZALCO	02-009-1	AZCAPOTZALCO	1	8	4,651	311	27	2	340	7.31
010	BARRIO COLTONGO	02-010-1	BARRIO COLTONGO	1	6	3,566	368	34	0	402	11.27
011	BENITO JUAREZ	02-011-1	BENITO JUAREZ	1	2	826	166	28	1	195	23.61
012	CLAVERIA	02-012-1	CLAVERIA	2	17	8,966	556	31	0	587	6.55
013	COSMOPOLITA	02-013-1	COSMOPOLITA	1	6	3,470	442	53	0	495	14.27
014	DEL GAS	02-014-1	DEL GAS	1	6	3,033	300	49	0	349	11.51
015	DEL MAESTRO	02-015-1	DEL MAESTRO	1	4	1,989	236	21	1	258	12.97
016	EL JAGÜEY	02-016-1	EL JAGÜEY	1	5	2,481	427	56	1	484	19.51
017	EL RECREO	02-017-1	EL RECREO	1	12	6,438	723	52	1	776	12.05
018	EUZKADI	02-018-1	EUZKADI	1	8	4,088	198	45	1	244	5.97
019	EXHACIENDA DEL ROSARIO	02-019-1	EXHACIENDA DEL ROSARIO	1	2	1,199	174	18	0	192	16.01
020	FERRERIA	02-020-1	FERRERIA	1	2	1,369	136	66	3	205	14.97
021	HOGAR Y SEGURIDAD	02-021-1	HOGAR Y SEGURIDAD	1	8	3,817	214	18	1	233	6.10
022	INDUSTRIAL VALLEJO	02-022-1	INDUSTRIAL VALLEJO	1	1	528	40	8	0	48	9.09
023	JARDIN AZPEITIA	02-023-1	JARDIN AZPEITIA	1	3	2,083	276	34	1	311	14.93
024	LA PRECIOSA	02-024-1	LA PRECIOSA	1	6	3,456	404	49	0	453	13.11
025	LA RAZA	02-025-1	LA RAZA	1	4	1,783	386	37	1	424	23.78
026	LAS SALINAS	02-026-1	LAS SALINAS	1	3	1,486	319	45	0	364	24.50
027	LIBERACION	02-027-1	LIBERACION	1	6	2,787	188	31	3	222	7.97
028	LIBERTAD	02-028-1	LIBERTAD	1	2	938	170	12	0	182	19.40
029	LOS REYES	02-029-1	LOS REYES	1	2	1,266	145	24	3	172	13.59
030	NEXTENGO	02-030-1	NEXTENGO	1	3	1,802	65	17	0	82	4.55
031	NUEVA ESPAÑA	02-031-1	NUEVA ESPAÑA	1	3	1,734	184	16	0	200	11.53
032	NUEVA SANTA MARIA			3	23	12,240	821	46	5	872	7.12
		02-032-1	NUEVA SANTA MARIA ORIENTE	1	6	3,030	445	33	1	479	15.81
		02-032-2	NUEVA SANTA MARIA PONIENTE	2	17	9,210	376	13	4	393	4.27
033	OBRERO POPULAR	02-033-1	OBRERO POPULAR	1	10	4,553	539	51	2	592	13.00
034	PASTEROS	02-034-1	PASTEROS	1	12	6,295	396	50	1	447	7.10
035	PATRIMONIO FAMILIAR	02-035-1	PATRIMONIO FAMILIAR	1	2	1,084	178	24	0	202	18.63
036	PETROLERA	02-036-1	PETROLERA	1	7	3,915	614	26	0	640	16.35
037	PLENITUD	02-037-1	PLENITUD	1	6	3,431	285	16	0	301	8.77
038	PORVENIR	02-038-1	PORVENIR	1	4	1,983	185	30	0	215	10.84
039	POTRERO DEL LLANO	02-039-1	POTRERO DEL LLANO	1	2	1,387	238	23	0	261	18.82
040	PRADOS DEL ROSARIO	02-040-1	PRADOS DEL ROSARIO	1	10	5,219	584	54	0	638	12.22
041	PRO HOGAR	02-041-1	PRO HOGAR	2	26	12,697	717	98	3	818	6.44
042	PROVIDENCIA	02-042-1	PROVIDENCIA	1	12	6,347	321	44	4	369	5.81
043	REYNOSA TAMAULIPAS	02-043-1	REYNOSA TAMAULIPAS	1	12	6,528	238	62	2	302	4.63
044	SAN ALVARO	02-044-1	SAN ALVARO	1	14	6,418	275	79	6	360	5.61
045	SAN ANDRES BARRIO	02-045-1	SAN ANDRES BARRIO	1	8	5,006	214	63	1	278	5.55
046	SAN ANDRES PUEBLO	02-046-1	SAN ANDRES PUEBLO	1	8	5,280	497	58	0	555	10.51
047	SAN ANTONIO	02-047-1	SAN ANTONIO	1	10	5,188	660	110	3	773	14.90
048	SAN BERNABE	02-048-1	SAN BERNABE	1	2	910	154	10	0	164	18.02
049	SAN FRANCISCO TETECALA	02-049-1	SAN FRANCISCO TETECALA	1	4	2,459	166	36	0	202	8.21
050	SAN FRANCISCO XOCOTITLA	02-050-1	SAN FRANCISCO XOCOTITLA	1	4	2,101	262	41	0	303	14.42
051	SAN JUAN TLIHUACA	02-051-1	SAN JUAN TLIHUACA	1	13	6,793	855	54	0	909	13.38
052	SAN MARCOS	02-052-1	SAN MARCOS	1	4	2,449	247	12	0	259	10.58

ESTADISTICA DE LA ELECCION DE COMITES VECINALES DEL DISTRITO FEDERAL DE 1999

PARTICIPACION CIUDADANA POR DEMARCAACION TERRITORIAL, UNIDAD TERRITORIAL Y COMITE VECINAL

DEMARCAACION TERRITORIAL AZCAPOTZALCO

UNIDAD TERRITORIAL		COMITE VECINAL		CENTROS DE VOTACION INSTALADOS	MESAS RECEPTORAS INSTALADAS	LISTA NOMINAL	PARTICIPACION CIUDADANA				
CLAVE	NOMBRE	CLAVE	NOMBRE				VOTACION VALIDA	VOTOS NULOS	VOTOS EN BLANCO	VOTACION TOTAL	%
053	SAN MARTIN XOCHINAHUAC	02-053-1	SAN MARTIN XOCHINAHUAC	1	4	2,532	227	24	0	251	9.91
054	SAN MATEO	02-054-1	SAN MATEO	1	2	993	52	29	0	81	8.16
055	SAN MIGUEL AMANTLA	02-055-1	SAN MIGUEL AMANTLA	1	12	6,612	569	71	1	641	9.69
056	SAN PEDRO XALPA	02-056-1	SAN PEDRO XALPA	1	8	4,793	268	26	1	295	6.15
057	SAN RAFAEL I	02-057-1	SAN RAFAEL I	1	8	5,089	424	38	8	470	9.24
058	SAN SALVADOR XOCHIMANCA	02-058-1	SAN SALVADOR XOCHIMANCA	1	2	1,222	76	26	1	103	8.43
059	SAN SEBASTIAN	02-059-1	SAN SEBASTIAN	1	6	3,495	589	100	0	689	19.71
060	SANTA APOLONIA	02-060-1	SANTA APOLONIA	1	6	2,930	304	34	7	345	11.77
061	SANTA BARBARA	02-061-1	SANTA BARBARA	1	8	4,759	421	36	1	458	9.62
062	SANTA CATARINA	02-062-1	SANTA CATARINA	1	4	2,287	251	35	2	288	12.59
063	SANTA CRUZ ACAYUCAN	02-063-1	SANTA CRUZ ACAYUCAN	1	2	1,116	214	38	2	254	22.76
064	SANTA CRUZ DE LAS SALINAS	02-064-1	SANTA CRUZ DE LAS SALINAS	1	2	1,017	32	28	0	60	5.90
065	SANTA INES	02-065-1	SANTA INES	1	5	2,860	191	36	0	227	7.94
066	SANTA LUCIA	02-066-1	SANTA LUCIA	1	3	1,686	257	40	0	297	17.62
067	SANTA MARIA MANINALCO	02-067-1	SANTA MARIA MANINALCO	1	13	6,801	393	55	1	449	6.60
068	SANTIAGO AHUIZOTLA	02-068-1	SANTIAGO AHUIZOTLA	1	14	7,585	657	66	14	737	9.72
069	SANTO DOMINGO	02-069-1	SANTO DOMINGO	1	8	4,166	801	93	1	895	21.48
070	SANTO TOMAS	02-070-1	SANTO TOMAS	1	5	2,569	287	51	1	339	13.20
071	SECTOR NAVAL	02-071-1	SECTOR NAVAL	1	2	912	71	8	0	79	8.66
072	SINDICATO MEXICANO DE ELECTRICISTAS	02-072-1	SINDICATO MEXICANO DE ELECTRICISTAS	1	6	3,480	250	92	5	347	9.97
073	TEZOMOC	02-073-1	TEZOMOC	1	10	6,687	518	87	0	605	9.05
074	TIERRA NUEVA	02-074-1	TIERRA NUEVA	1	5	2,712	475	54	0	529	19.51
075	TLATILCO	02-075-1	TLATILCO	1	8	4,582	917	34	0	951	20.76
076	TRABAJADORES DEL HIERRO	02-076-1	TRABAJADORES DEL HIERRO	1	6	3,375	615	62	2	679	20.12
077	U H CUITLAHUAC SECTOR I Y II HOG. FERROCARRILE	02-077-1	CUITLAHUAC SECTORES I y II	2	6	3,719	322	16	1	339	9.12
		02-077-1	CUITLAHUAC SECTORES I y II	1	4	2,231	225	16	1	242	10.85
		02-077-2	HOGARES FERROCARRILEROS	1	2	1,488	97	0	0	97	6.52
078	U H CUITLAHUAC SECTOR III	02-078-1	U H CUITLAHUAC SECTOR III	1	11	4,723	344	30	0	374	7.92
079	U H EL ROSARIO			5	47	27,496	2,935	411	6	3,352	12.19
		02-079-1	U H EL ROSARIO SECTOR I	2	17	10,086	1,163	149	4	1,316	13.05
		02-079-2	U H EL ROSARIO SECTOR II	2	18	10,468	923	150	1	1,074	10.26
		02-079-3	U H EL ROSARIO-CTM	1	12	6,942	849	112	1	962	13.86
080	U H FRANCISCO VILLA	02-080-1	U H FRANCISCO VILLA	1	5	2,741	339	20	0	359	13.10
081	U H LAS TRANCAS	02-081-1	U H LAS TRANCAS	1	2	985	85	11	0	96	9.75
082	U H MIGUEL HIDALGO	02-082-1	U H MIGUEL HIDALGO	1	5	2,891	318	32	9	359	12.42
083	U H PRESIDENTE MADERO	02-083-1	U H PRESIDENTE MADERO	1	10	5,799	188	16	3	207	3.57
084	U H SAN PABLO XALPA	02-084-1	U H SAN PABLO XALPA	1	8	4,272	452	61	1	514	12.03
085	U H XOCHINAHUAC	02-085-1	U H XOCHINAHUAC	1	14	7,166	279	47	2	328	4.58
086	UH CRUZ ROJA TEPANTONGO	02-086-1	UH CRUZ ROJA TEPANTONGO	1	1	724	67	16	0	83	11.46
087	VICTORIA DE LAS DEMOCRACIAS	02-087-1	VICTORIA DE LAS DEMOCRACIAS	1	10	5,314	772	64	0	836	15.73
TOTAL	87		91	97	646	349,131	32,420	3,951	144	36,515	10.46

ESTADISTICA DE LA ELECCION DE COMITES VECINALES DEL DISTRITO FEDERAL DE 1999

PARTICIPACION CIUDADANA POR DEMARCAACION TERRITORIAL, UNIDAD TERRITORIAL Y COMITE VECINAL

DEMARCAACION TERRITORIAL COYOACAN

UNIDAD TERRITORIAL		COMITE VECINAL		CENTROS DE VOTACION INSTALADOS	MESAS RECEPTORAS INSTALADAS	LISTA NOMINAL	PARTICIPACION CIUDADANA				
CLAVE	NOMBRE	CLAVE	NOMBRE				VOTACION VALIDA	VOTOS NULOS	VOTOS EN BLANCO	VOTACION TOTAL	%
001	ADOLFO RUIZ CORTINEZ	03-001-1	ADOLFO RUIZ CORTINEZ	2	20	12,138	744	114	0	858	7.07
002	AJUSCO			4	36	21,273	1,602	230	34	1,866	8.77
		03-002-1	AJUSCO NORTE	2	22	12,617	870	111	7	988	7.83
		03-002-2	AJUSCO SUR	2	14	8,656	732	119	27	878	10.14
003	ALIANZA POPULAR REVOLUCIONARIA			3	22	13,119	1,716	166	1	1,883	14.35
		03-003-1	ALIANZA POPULAR REVOLUCIONARIA NORTE	1	2	1,315	251	22	0	273	20.76
		03-003-2	ALIANZA POPULAR REVOLUCIONARIA ORIENTE	1	10	5,673	940	105	0	1,045	18.42
		03-003-3	ALIANZA POPULAR REVOLUCIONARIA PONIENTE	1	10	6,131	525	39	1	565	9.22
004	AMP. INSURGENTES CUICUILCO	03-004-1	AMP. INSURGENTES CUICUILCO	1	2	926	92	3	1	96	10.37
005	ATLANTIDA	03-005-1	ATLANTIDA	1	2	818	267	32	1	300	36.67
006	AVANTE	03-006-1	AVANTE	1	15	8,617	659	38	1	698	8.10
007	BARRIO LA CONCEPCION	03-007-1	BARRIO LA CONCEPCION	1	4	2,846	272	11	2	285	10.01
008	BARRIO NIÑO DE JESUS	03-008-1	BARRIO NIÑO DE JESUS	2	3	1,945	397	33	1	431	22.16
009	BARRIO OXTOPULCO UNIVERSIDAD	03-009-1	BARRIO OXTOPULCO UNIVERSIDAD	1	4	1,749	350	21	0	371	21.21
010	BARRIO SAN JUAN _ MAGDALENA CULHUACAN			1	12	7,349	505	133	4	642	8.74
		03-010-1	BARRIO MAGDALENA CULHUACAN	1	12	6,740	505	133	4	642	9.53
		03-010-2	U H TORRES COYOACAN			609					
011	BARRIO SAN LUCAS	03-011-1	BARRIO SAN LUCAS	1	7	3,823	357	42	1	400	10.46
012	BARRIO SANTA ANITA _ SAN FRANCISCO	03-012-1	SAN FRANCISCO CULHUACAN	2	15	9,401	835	121	2	958	10.19
013	C.H. COPILCO UNIVERSIDAD FOV.	03-013-1	C.H. COPILCO UNIVERSIDAD FOV.	1	5	2,708	232	2	0	234	8.64
014	CAMPESTRE CHURUBUSCO	03-014-1	CAMPESTRE CHURUBUSCO	2	16	8,805	459	37	0	496	5.63
015	CAMPESTRE COYOACAN	03-015-1	CAMPESTRE COYOACAN	1	2	1,101	63	7	0	70	6.36
016	CANAL NACIONAL _ LA VIRGEN	03-016-1	U H CANAL NACIONAL - LA VIRGEN	1	4	2,288	166	16	0	182	7.95
017	CANTIL DEL PEDREGAL _ MEDIA LUNA _ TLALMEYA			2	4	2,912	403	20	1	424	14.56
		03-017-1	BOSQUES DE TETLAMEYA	1	2	1,456	178	10	1	189	12.98
		03-017-2	CANTIL DEL PEDREGAL - MEDIA LUNA	1	2	1,456	225	10	0	235	16.14
018	CARMEN SERDAN	03-018-1	CARMEN SERDAN	2	10	5,883	738	33	4	775	13.17
019	CD. JARDIN	03-019-1	CD. JARDIN	1	6	3,403	591	27	0	618	18.16
020	CHURUBUSCO COUNTRY CLUB	03-020-1	CHURUBUSCO COUNTRY CLUB	1	5	2,840	530	20	0	550	19.37
021	COND ALTILLO UNIVERSIDAD	03-021-1	COND ALTILLO UNIVERSIDAD	1	3	1,992	40	3	0	43	2.16
022	COND. PARA EMPLEADOS FEDERALES	03-022-1	COND. PARA EMPLEADOS FEDERALES	1	1	669	52	10	0	62	9.27
023	CONJUNTO RES INS SAN ANGEL	03-023-1	CONJUNTO RES INS SAN ANGEL			658					
024	COPILCO EL ALTO	03-024-1	COPILCO EL ALTO	2	8	4,978	570	71	1	642	12.90
025	COPILCO UNIVERSIDAD	03-025-1	COPILCO UNIVERSIDAD	1	2	1,259	59	0	2	61	4.85
026	DEL CARMEN _ VIVEROS DE COYOACAN	03-026-1	DEL CARMEN - VIVEROS DE COYOACAN	3	16	9,287	430	40	1	471	5.07
027	E. ZAPATA	03-027-1	E. ZAPATA	1	3	1,549	139	15	0	154	9.94
028	EDUCACION	03-028-1	EDUCACION	2	14	8,086	592	35	1	628	7.77
029	EJIDO DE SAN FCO. CULHUACAN	03-029-1	EJIDO DE SAN FCO. CULHUACAN	1	8	5,294	789	69	1	859	16.23
030	EL CARACOL	03-030-1	EL CARACOL	1	3	1,842	86	10	0	96	5.21
031	EL CENTINELA	03-031-1	EL CENTINELA	1	4	2,362	386	18	0	404	17.10
032	EL MIRADOR	03-032-1	EL MIRADOR	1	2	933	69	6	0	75	8.04
033	EL PARQUE COYOACAN	03-033-1	EL PARQUE COYOACAN	1	2	1,446	32	4	0	36	2.49
034	EL RELOJ	03-034-1	EL RELOJ	1	3	1,635	442	33	0	475	29.05
035	EL ROSARIO	03-035-1	EL ROSARIO	1	1	466	77	2	0	79	16.95
036	EL ROSEDAL	03-036-1	EL ROSEDAL	1	3	1,826	313	10	1	324	17.74
037	ESPARTACO	03-037-1	ESPARTACO	1	3	1,557	342	38	2	382	24.53
038	EX EJIDO DE STA. URSULA COAPA	03-038-1	LOS GIRASOLES III (EX-EJIDO DE SANTA URSULA COAPA)	1	4	2,535	36	1	0	37	1.46
039	FCTO. M. ROMERO DE TERREROS	03-039-1	FCTO. M. ROMERO DE TERREROS	1	2	1,414	92	0	0	92	6.51
040	HACIENDA DE COYOACAN	03-040-1	HACIENDA DE COYOACAN	1	4	2,165	57	3	0	60	2.77
041	HERMOSILLO	03-041-1	HERMOSILLO	1	3	1,563	259	34	0	293	18.75
042	INSURGENTES CUICUILCO	03-042-1	INSURGENTES CUICUILCO	1	3	1,376	158	8	0	166	12.06
043	JARDINES DE COYOACAN			2	6	3,189	490	35	0	525	16.46
		03-043-1	LAS CABAÑAS	1	3	1,559	55	5	0	60	3.85
		03-043-2	JARDINES DE COYOACAN	1	3	1,630	435	30	0	465	28.53

ESTADISTICA DE LA ELECCION DE COMITES VECINALES DEL DISTRITO FEDERAL DE 1999

PARTICIPACION CIUDADANA POR DEMARCAACION TERRITORIAL, UNIDAD TERRITORIAL Y COMITE VECINAL

DEMARCAACION TERRITORIAL CUAJIMALPA DE MORELOS

UNIDAD TERRITORIAL		COMITE VECINAL		CENTROS DE VOTACION INSTALADOS	MESAS RECEPTORAS INSTALADAS	LISTA NOMINAL	PARTICIPACION CIUDADANA				
CLAVE	NOMBRE	CLAVE	NOMBRE				VOTACION VALIDA	VOTOS NULOS	VOTOS EN BLANCO	VOTACION TOTAL	%
001	ADOLFO LOPEZ MATEOS	04-001-1	ADOLFO LOPEZ MATEOS	1	6	3,096	245	39	2	286	9.24
002	AHUATENCO	04-002-1	AHUATENCO	1	2	1,046	104	17	1	122	11.66
003	AMADO NERVO	04-003-1	AMADO NERVO	1	4	2,227	129	4	1	134	6.02
004	BOSQUE DE LAS LOMAS	04-004-1	BOSQUE DE LAS LOMAS	1	4	1,647	288	0	0	288	17.49
005	CANDELARIA	04-005-1	CANDELARIA	1	2	1,461	120	25	1	146	9.99
006	COLORINES	04-006-1	COLORINES	1	2	1,123	175	19	0	194	17.28
007	CONJUNTO HABITACIONAL ANTIGUA TERRUM	04-007-1	CONJUNTO HABITACIONAL ANTIGUA TERRUM	1	1	529	24	3	0	27	5.10
008	CONTADERO	04-008-1	CONTADERO	1	6	2,792	207	23	1	231	8.27
009	CONTADERO LA VENTA	04-009-1	CONTADERO LA VENTA	1	2	1,330	242	28	0	270	20.30
010	CRUZ BLANCA	04-010-1	CRUZ BLANCA	1	1	538	137	0	0	137	25.46
011	CUAJIMALPA	04-011-1	CUAJIMALPA	1	12	6,650	322	70	2	394	5.92
012	EL EBANO	04-012-1	EL EBANO	1	3	1,850	181	15	2	198	10.70
013	EL MOLINITO - EL YAQUI	04-013-1	EL MOLINITO - EL YAQUI	1	2	1,254	132	10	0	142	11.32
014	EL MOLINO	04-014-1	EL MOLINO	1	2	1,344	97	20	0	117	8.71
015	EL PUENTE	04-015-1	EL PUENTE	1	2	1,041	127	28	5	160	15.37
016	HUIZACHITO	04-016-1	HUIZACHITO	1	2	1,475	248	32	1	281	19.05
017	LA NAVIDAD	04-017-1	LA NAVIDAD	2	15	9,157	555	128	3	686	7.49
018	LA PILA	04-018-1	LA PILA	1	2	1,037	372	23	0	395	38.09
019	LAS LAJAS	04-019-1	LAS LAJAS	1	2	1,322	333	48	0	381	28.82
020	LAS MAROMAS	04-020-1	LAS MAROMAS	1	3	1,662	217	40	0	257	15.46
021	LOMA DEL OCOTE	04-021-1	LOMA DEL OCOTE	1	2	1,076	79	26	0	105	9.76
022	LOMA DEL PADRE	04-022-1	LOMA DEL PADRE	1	5	2,944	512	43	1	556	18.89
023	LOMAS DE MEMETLA	04-023-1	LOMAS DE MEMETLA	1	2	947	48	7	0	55	5.81
024	LOMAS DE SAN PEDRO	04-024-1	LOMAS DE SAN PEDRO	1	2	1,241	91	30	0	121	9.75
025	LOMAS DE VISTA HERMOSA	04-025-1	LOMAS DE VISTA HERMOSA	1	4	2,233	212	5	94	311	13.93
026	LOMAS DEL CHAMIZAL	04-026-1	LOMAS DEL CHAMIZAL	1	5	2,856	235	69	0	304	10.64
027	MEMETLA AMPLIACION MEMETLA	04-027-1	MEMETLA AMPLIACION MEMETLA	1	2	932	96	13	0	109	11.70
028	PALO ALTO	04-028-1	PALO ALTO	1	4	2,147	145	20	0	165	7.69
029	SAN JOSE DE LOS CEDROS	04-029-1	SAN JOSE DE LOS CEDROS	2	14	8,555	472	53	0	525	6.14
030	SAN LORENZO ACOPIILCO	04-030-1	SAN LORENZO ACOPIILCO	1	6	3,339	669	76	1	746	22.34
031	SAN MATEO TLALTENANGO	04-031-1	SAN MATEO TLALTENANGO	2	13	7,180	1,188	228	2	1,418	19.75
032	SAN PABLO CHIMALPA	04-032-1	SAN PABLO CHIMALPA	1	8	4,777	1,537	185	4	1,726	36.13
033	SAN PEDRO	04-033-1	SAN PEDRO	1	2	1,423	144	21	0	165	11.60
034	TEPETONCO	04-034-1	TEPETONCO	1	3	1,701	271	21	0	292	17.17
035	TIANGUILLO	04-035-1	TIANGUILLO	1	2	1,281	212	25	0	237	18.50
036	ZENTLAPATL	04-036-1	ZENTLAPATL	1	4	2,415	325	16	1	342	14.16
TOTAL	36		36	39	153	87,628	10,491	1,410	122	12,023	13.72

ESTADISTICA DE LA ELECCION DE COMITES VECINALES DEL DISTRITO FEDERAL DE 1999

PARTICIPACION CIUDADANA POR DEMARCAACION TERRITORIAL, UNIDAD TERRITORIAL Y COMITE VECINAL

DEMARCAACION TERRITORIAL GUSTAVO A. MADERO

UNIDAD TERRITORIAL		COMITE VECINAL		CENTROS DE VOTACION INSTALADOS	MESAS RECEPTORAS INSTALADAS	LISTA NOMINAL	PARTICIPACION CIUDADANA				
CLAVE	NOMBRE	CLAVE	NOMBRE				VOTACION VALIDA	VOTOS NULOS	VOTOS EN BLANCO	VOTACION TOTAL	%
001	2A SEC DE SAN JUAN IXHUATEPEC	05-001-1	2A SEC DE SAN JUAN IXHUATEPEC	1	1	628	279	25	0	304	48.41
002	6 DE JUNIO-VISTA HERMOSA	05-002-1	6 DE JUNIO-VISTA HERMOSA	1	3	1,622	86	39	0	125	7.71
003	7 DE NOVIEMBRE	05-003-1	7 DE NOVIEMBRE	1	2	1,317	106	17	0	123	9.34
004	15 DE AGOSTO	05-004-1	15 DE AGOSTO	1	4	2,022	93	23	0	116	5.74
005	25 DE JULIO	05-005-1	25 DE JULIO	1	6	3,602	246	56	3	305	8.47
006	AHUEHUETES	05-006-1	AHUEHUETES	1	2	1,202	160	24	1	185	15.39
007	AMPLIACION ARBOLEDAS DE CUAUTEPEC	05-007-1	AMPLIACION ARBOLEDAS DE CUAUTEPEC	1	2	1,091	198	25	0	223	20.44
008	AMPLIACION BENITO JUAREZ	05-008-1	AMPLIACION BENITO JUAREZ	1	2	1,035	57	22	1	80	7.73
009	AMPLIACION CASAS ALEMAN			4	31	23,199	1,338	129	4	1,471	6.34
		05-009-1	AMPLIACION CASAS ALEMAN ORIENTE	2	20	12,537	796	71	1	868	6.92
		05-009-2	AMPLIACION CASAS ALEMAN PONIENTE	2	11	10,662	542	58	3	603	5.66
010	AMPLIACION EMILIANO ZAPATA	05-010-1	AMPLIACION EMILIANO ZAPATA	1	2	907	122	5	0	127	14.00
011	AMPLIACION GUADALUPE PROLETARIA	05-011-1	AMPLIACION GUADALUPE PROLETARIA	1	2	1,031	177	12	23	212	20.56
012	AMPLIACION MARTIRES DE RIO BLANCO	05-012-1	AMPLIACION MARTIRES DE RIO BLANCO	1	6	3,496	295	41	2	338	9.67
013	AMPLIACION PROGRESO NACIONAL	05-013-1	AMPLIACION PROGRESO NACIONAL	1	8	4,137	362	16	0	378	9.14
014	AMPLIACION PROVIDENCIA	05-014-1	AMPLIACION PROVIDENCIA	1	12	7,350	545	109	0	654	8.90
015	AMPLIACION SAN JUAN DE ARAGON	05-015-1	AMPLIACION SAN JUAN DE ARAGON	1	1	503	31	18	1	50	9.94
016	ARAGON INGUARAN	05-016-1	ARAGON INGUARAN	1	8	4,354	438	51	3	492	11.30
017	ARAGON LA VILLA	05-017-1	ARAGON LA VILLA	1	10	4,608	320	18	1	339	7.36
018	ARBOLEDA DE CUAUTEPEC EL ALTO	05-018-1	ARBOLEDA DE CUAUTEPEC EL ALTO	1	7	4,497	186	39	2	229	5.09
019	ARBOLILLO	05-019-1	ARBOLILLO	1	6	3,711	186	22	2	210	5.66
020	ATZACOALCO	05-020-1	ATZACOALCO	1	6	4,360	202	34	1	237	5.44
021	AVILA CAMACHO-CAPUTITLAN-TLACAMACA	05-021-1	AVILA CAMACHO - CAPUTITLAN - TLACAMACA	1	9	5,175	362	76	13	451	8.71
022	BARRIO LA PURISIMA TICOMAN	05-022-1	BARRIO LA PURISIMA TICOMAN	1	5	2,652	223	29	1	253	9.54
023	BARRIO ROSAS DEL TEPEYAC	05-023-1	BARRIO ROSAS DEL TEPEYAC	1	2	1,960	75	17	0	92	4.69
024	BELISARIO DOMINGUEZ	05-024-1	BELISARIO DOMINGUEZ	1	6	3,580	128	40	0	168	4.69
025	BENITO JUAREZ	05-025-1	BENITO JUAREZ	1	8	4,305	540	62	3	605	14.05
026	BONDOJITO	05-026-1	BONDOJITO	1	2	886	101	2	2	105	11.85
027	CAMPESTRE ARAGON			5	41	27,440	1,902	163	1	2,066	7.53
		05-027-1	CAMPESTRE ARAGON	3	26	19,040	958	36	0	994	5.22
		05-027-2	U. H. HUITZNAHUA	1	5	2,869	649	89	1	739	25.76
		05-027-3	U. H. LA ESMERALDA	1	10	5,531	295	38	0	333	6.02
028	CASILDA LA	05-028-1	CASILDA LA	1	4	2,697	394	64	0	458	16.98
029	CASTILLO CHICO - EL CARMEN - GUADALUPE VICTORIA	05-029-1	CASTILLO CHICO - EL CARMEN - GUADALUPE VICTORIA	1	14	8,391	877	72	2	951	11.33
030	CASTILLO GRANDE	05-030-1	CASTILLO GRANDE	1	5	2,740	466	50	0	516	18.83
031	CHALMA DE GUADALUPE	05-031-1	CHALMA DE GUADALUPE	2	26	14,752	1,441	246	14	1,701	11.53
032	CHURUBUSCO TEPEYAC MONTEVIDEO	05-032-1	CHURUBUSCO TEPEYAC MONTEVIDEO	1	8	4,036	368	34	0	402	9.96
033	COCOYOTES	05-033-1	COCOYOTES	1	6	3,426	219	33	2	254	7.41
034	COLOSIO - TLACAELEL	05-034-1	COLOSIO - TLACAELEL	1	8	5,297	1,060	124	6	1,190	22.47
035	COMPOSITORES MEXICANOS	05-035-1	COMPOSITORES MEXICANOS	1	8	5,483	518	77	3	598	10.91
036	CONSTITUCION DE LA REPUBLICA	05-036-1	CONSTITUCION DE LA REPUBLICA	0	0	9,450					
037	CUCHILLA DE LA JOYA - LA JOYA	05-037-1	CUCHILLA DE LA JOYA - LA JOYA	2	10	10,472	243	41	0	284	2.71
038	CUCHILLA DEL TESORO	05-038-1	CUCHILLA DEL TESORO	2	18	10,544	769	97	2	868	8.23
039	DEFENSORES DE LA REPUBLICA	05-039-1	DEFENSORES DE LA REPUBLICA	1	13	6,587	279	40	3	322	4.89
040	DEL BOSQUE - VALLE DE MADERO			2	23	12,976	986	132	0	1,118	8.62
		05-040-1	DEL BOSQUE	1	12	6,932	564	75	0	639	9.22
		05-040-2	VALLE DE MADERO	1	11	6,044	422	57	0	479	7.93
041	DEL OBRERO	05-041-1	DEL OBRERO	1	4	4,982	326	51	5	382	7.67
042	EJIDO SAN JUAN DE ARAGON	05-042-1	EJIDO SAN JUAN DE ARAGON	1	3	1,691	530	41	0	571	33.77
043	EL TEPETATAL	05-043-1	EL TEPETATAL	1	2	1,240	119	8	0	127	10.24
044	EMILIANO ZAPATA	05-044-1	EMILIANO ZAPATA	1	10	5,508	579	51	6	636	11.55
045	ESTRELLA	05-045-1	ESTRELLA	2	20	9,418	590	67	0	657	6.98
046	EX ESCUELA DE TIRO FERNANDO CASAS ALEMAN	05-046-1	EX ESCUELA DE TIRO FERNANDO CASAS ALEMAN	1	14	7,480	782	41	1	824	11.02
047	FAJA DE ORO	05-047-1	FAJA DE ORO	1	2	971	2	53	0	55	5.66

ESTADISTICA DE LA ELECCION DE COMITES VECINALES DEL DISTRITO FEDERAL DE 1999

PARTICIPACION CIUDADANA POR DEMARCAACION TERRITORIAL, UNIDAD TERRITORIAL Y COMITE VECINAL

DEMARCAACION TERRITORIAL GUSTAVO A. MADERO

UNIDAD TERRITORIAL		COMITE VECINAL		CENTROS DE VOTACION INSTALADOS	MESAS RECEPTORAS INSTALADAS	LISTA NOMINAL	PARTICIPACION CIUDADANA				
CLAVE	NOMBRE	CLAVE	NOMBRE				VOTACION VALIDA	VOTOS NULOS	VOTOS EN BLANCO	VOTACION TOTAL	%
048	FRACCIONAMIENTO VILLA DE ARAGON	05-048-1	FRACCIONAMIENTO VILLA DE ARAGON	1	6	3,032	695	47	0	742	24.47
049	GABRIEL HERNANDEZ			2	17	21,747	400	8	0	408	1.88
		05-049-1	AMPLIACION GABRIEL HERNANDEZ	0	0	12,842					
		05-049-2	GABRIEL HERNANDEZ	2	17	8,905	400	8	0	408	4.58
050	GERTRUDIS SANCHEZ			4	34	18,722	1,482	278	28	1,788	9.55
		05-050-1	GERTRUDIS SANCHEZ 1A. SECC.	1	6	3,420	228	40	1	269	7.87
		05-050-2	GERTRUDIS SANCHEZ 2A. SECC.	1	12	6,607	813	175	27	1,015	15.25
		05-050-3	GERTRUDIS SANCHEZ 3A. SECC.	2	16	8,695	441	63	0	504	5.80
051	GRAL. FELIPE BERRIOZABAL	05-051-1	GRAL. FELIPE BERRIOZABAL	1	7	3,757	216	35	2	253	6.73
052	GRANJAS MODERNAS	05-052-1	GRANJAS MODERNAS	1	2	1,195	35	22	0	57	4.77
053	GUADALUPE INSURGENTES	05-053-1	GUADALUPE INSURGENTES			4,115					
054	GUADALUPE PROLETARIA	05-054-1	GUADALUPE PROLETARIA	1	11	6,288	828	47	1	876	13.93
055	GUADALUPE TEPEYAC	05-055-1	GUADALUPE TEPEYAC	2	3	7,612	97	31	0	128	1.68
056	GUADALUPE TICOMAN - SAN RAFAEL TICOMAN	05-056-1	GUADALUPE TICOMAN - SAN RAFAEL TICOMAN	0	0	1,104					
057	GUADALUPE VICTORIA	05-057-1	GUADALUPE VICTORIA	1	2	1,279	254	44	0	298	23.30
058	GUADALUPE VICTORIA - VALLEJO PONIENTE	05-058-1	GUADALUPE VICTORIA - VALLEJO PONIENTE	1	8	4,506	464	77	1	542	12.03
059	GUSTAVO A. MADERO	05-059-1	GUSTAVO A. MADERO	1	6	3,090	230	16	0	246	7.96
060	HEROES DE CHAPULTEPEC	05-060-1	HEROES DE CHAPULTEPEC	1	2	1,199	267	51	1	319	26.61
061	HEROES DE NACOZARI	05-061-1	HEROES DE NACOZARI	1	1	1,051					
062	INDUSTRIAL			4	38	17,933	1,643	133	3	1,779	9.92
		05-062-1	INDUSTRIAL NORTE	2	16	7,954	593	57	3	653	8.21
		05-062-2	INDUSTRIAL SUR	2	22	9,979	1,050	76	0	1,126	11.28
063	JORGE NEGRETE	05-063-1	JORGE NEGRETE	1	8	4,830	462	80	1	543	11.24
064	JUAN DE DIOS BATIZ	05-064-1	JUAN DE DIOS BATIZ	1	3	1,505	75	3	0	78	5.18
065	JUAN GONZALES ROMERO	05-065-1	JUAN GONZALES ROMERO	1	12	7,403	682	117	0	799	10.79
066	JUVENTINO ROSAS	05-066-1	JUVENTINO ROSAS	1	2	1,058	164	26	0	190	17.96
067	LA CANDELARIA - SAN JUAN - GUADALUPE TICOMAN	05-067-1	LA CANDELARIA - SAN JUAN-GUADALUPE TICOMAN	2	18	10,600	792	115	2	909	8.58
068	LA ESCALERA	05-068-1	LA ESCALERA	1	4	2,600	211	18	0	229	8.81
069	LA ESCALERA_TORRES LINDAVISTA	05-069-1	LA ESCALERA_TORRES LINDAVISTA	1	11	5,128	235	25	0	260	5.07
070	LA ESTANZUELA	05-070-1	LA ESTANZUELA	1	3	3,043	105	37	3	145	4.77
071	LA FORESTAL	05-071-1	LA FORESTAL	1	12	6,207	507	97	4	608	9.80
072	LA JOYITA	05-072-1	LA JOYITA	1	4	1,992	127	18	0	145	7.28
073	LA PASTORA	05-073-1	LA PASTORA	1	14	8,536	740	116	12	868	10.17
074	LA PRADERA	05-074-1	LA PRADERA	2	25	13,935	1,026	187	2	1,215	8.72
075	LAGUNA TICOMAN	05-075-1	LAGUNA TICOMAN	1	3	1,430	242	20	0	262	18.32
076	LINDAVISTA			4	33	17,478	1,860	102	3	1,965	11.24
		05-076-1	LINDAVISTA NORTE	2	19	9,108	1,266	77	3	1,346	14.78
		05-076-2	LINDAVISTA SUR	1	13	7,918	503	16	0	519	6.55
		05-076-3	U. H. REVOLUCION IMSS	1	1	452	91	9	0	100	22.12
077	LOMA DE LA PALMA	05-077-1	LOMA DE LA PALMA	1	3	4,314					
078	LOMAS DE CUAUTEPEC	05-078-1	LOMAS DE CUAUTEPEC	1	12	7,059	264	31	0	295	4.18
079	MAGDALENA DE LAS SALINAS	05-079-1	MAGDALENA DE LAS SALINAS	1	4	2,328	127	24	0	151	6.49
080	MALACATES	05-080-1	MALACATES	1	7	4,193	390	59	0	449	10.71
081	MALINCHE	05-081-1	MALINCHE	1	10	5,098	325	41	0	366	7.18
082	MARTIN CARRERA - LA DINAMITA	05-082-1	MARTIN CARRERA	2	28	17,257	936	139	4	1,079	6.25
083	MARTIRES DE RIO BLANCO	05-083-1	MARTIRES DE RIO BLANCO	1	10	5,967	481	31	1	513	8.60
084	NUEVA ATZACOALCO	05-084-1	NUEVA ATZACOALCO	4	51	28,802	2,285	114	1	2,400	8.33
085	NUEVA INDUSTRIAL VALLEJO	05-085-1	NUEVA INDUSTRIAL VALLEJO	1	2	824	196	9	0	205	24.88
086	NUEVA TENOCHTITLAN	05-086-1	NUEVA TENOCHTITLAN	1	14	8,293	470	61	2	533	6.43
087	NUEVA VALLEJO	05-087-1	NUEVA VALLEJO	1	6	3,508	456	45	0	501	14.28
088	NUEVA VALLEJO NORTE	05-088-1	NUEVA VALLEJO NORTE	1	2	1,142	54	1	1	56	4.90
089	PALMATITLA	05-089-1	PALMATITLA	1	4	2,492	206	94	0	300	12.04
090	PANAMERICANA	05-090-1	PANAMERICANA	1	12	6,883	522	85	0	607	8.82
091	PARQUE METROPOLITANO	05-091-1	PARQUE METROPOLITANO	1	5	2,814	315	17	5	337	11.98

ESTADISTICA DE LA ELECCION DE COMITES VECINALES DEL DISTRITO FEDERAL DE 1999

PARTICIPACION CIUDADANA POR DEMARCAACION TERRITORIAL, UNIDAD TERRITORIAL Y COMITE VECINAL

DEMARCAACION TERRITORIAL GUSTAVO A. MADERO

UNIDAD TERRITORIAL		COMITE VECINAL		CENTROS DE VOTACION INSTALADOS	MESAS RECEPTORAS INSTALADAS	LISTA NOMINAL	PARTICIPACION CIUDADANA				
CLAVE	NOMBRE	CLAVE	NOMBRE				VOTACION VALIDA	VOTOS NULOS	VOTOS EN BLANCO	VOTACION TOTAL	%
092	PROGRESO NACIONAL			3	29	15,483	1,320	135	18	1,473	9.51
		05-092-1	PROGRESO NACIONAL ORIENTE	1	11	6,338	651	59	8	718	11.33
		05-092-2	PROGRESO NACIONAL PONIENTE	2	18	9,145	669	76	10	755	8.26
093	PROVIDENCIA			4	36	23,291	1,542	187	18	1,747	7.50
		05-093-1	PROVIDENCIA ORIENTE	2	16	9,981	582	68	1	651	6.52
		05-093-2	PROVIDENCIA PONIENTE	2	20	13,310	960	119	17	1,096	8.23
094	PUEBLO CUAUTEPEC EL ALTO	05-094-1	PUEBLO CUAUTEPEC EL ALTO	1	6	3,422	111	18	1	130	3.80
095	PUEBLO SAN BARTOLO ATEPEHUACAN	05-095-1	PUEBLO SAN BARTOLO ATEPEHUACAN	1	12	6,777	470	66	0	536	7.91
096	PUEBLO SAN JUAN DE ARAGON	05-096-1	PUEBLO SAN JUAN DE ARAGON	2	17	9,685	1,866	121	0	1,987	20.52
097	PUEBLO SAN PEDRO ZACATENCO	05-097-1	PUEBLO SAN PEDRO ZACATENCO	1	8	4,947	381	67	11	459	9.28
098	PUEBLO SANTA ISABEL TOLA	05-098-1	PUEBLO SANTA ISABEL TOLA	2	20	10,585	1,006	163	1	1,190	11.24
099	RESIDENCIAL DE ACUEDUCTO DE GUADALUPE	05-099-1	RESIDENCIAL DE ACUEDUCTO DE GUADALUPE	1	9	4,899	604	27	2	633	12.92
100	RESIDENCIAL ZACATENCO	05-100-1	RESIDENCIAL ZACATENCO	1	12	6,616	377	26	1	404	6.11
101	SALVADOR DIAZ MIRON	05-101-1	SALVADOR DIAZ MIRON	1	14	7,551	790	91	1	882	11.68
102	SAN ANTONIO	05-102-1	SAN ANTONIO	1	8	4,553	148	32	0	180	3.95
103	SAN FELIPE DE JESUS			6	64	39,692	2,095	334	14	2,443	6.15
		05-103-1	SAN FELIPE DE JESUS NORTE	1	12	7,059	659	128	1	788	11.16
		05-103-2	SAN FELIPE DE JESUS ORIENTE	2	22	12,801	790	118	1	909	7.10
		05-103-3	SAN FELIPE DE JESUS PONIENTE	3	30	19,832	646	88	12	746	3.76
104	SAN JOSE DE LA ESCALERA	05-104-1	SAN JOSE DE LA ESCALERA	1	10	4,617	484	70	1	555	12.02
105	SAN JOSE TICOMAN	05-105-1	SAN JOSE TICOMAN	1	4	2,651	679	92	0	771	29.08
106	SAN PEDRO EL CHICO	05-106-1	SAN PEDRO EL CHICO	1	8	4,454	380	41	6	427	9.59
107	SANTA MARIA TICOMAN	05-107-1	SANTA MARIA TICOMAN	1	10	4,808	625	107	0	732	15.22
108	SANTA ROSA	05-108-1	SANTA ROSA	1	14	7,591	460	64	3	527	6.94
109	SANTIAGO ATEPETLAC	05-109-1	SANTIAGO ATEPETLAC	1	4	3,087	425	56	0	481	15.58
110	SECTOR 32 SAN JUAN DE ARAGON	05-110-1	SECTOR 32 SAN JUAN DE ARAGON	1	1	675	196	29	0	225	33.33
111	SOLIDARIDAD NACIONAL	05-111-1	SOLIDARIDAD NACIONAL	1	1	744	186	17	0	203	27.28
112	TABLAS DE SAN AGUSTIN	05-112-1	TABLAS DE SAN AGUSTIN	1	4	2,364	206	43	0	249	10.53
113	TEPEYAC INSURGENTES	05-113-1	TEPEYAC INSURGENTES	1	14	6,631	309	31	0	340	5.13
114	TICOMAN	05-114-1	TICOMAN	1	7	4,407	312	33	6	351	7.96
115	TLALPEXCO	05-115-1	TLALPEXCO	1	15	8,740	548	69	0	617	7.06
116	TRES ESTRELLAS	05-116-1	TRES ESTRELLAS	1	8	4,284	473	68	0	541	12.63
117	TRIUNFO DE LA REPUBLICA	05-117-1	TRIUNFO DE LA REPUBLICA	1	1	2,955					
118	UH ACUEDUCTO DE GUADALUPE	05-118-1	UH ACUEDUCTO DE GUADALUPE	2	18	10,402	1,171	98	12	1,281	12.31
119	UH ATZACOALCO CTM	05-119-1	UH ATZACOALCO CTM	1	12	6,446	563	105	3	671	10.41
120	UH CTM ARAGON	05-120-1	UH CTM ARAGON	1	12	6,835	708	66	1	775	11.34
121	UH CTM EL RISCO	05-121-1	UH CTM EL RISCO	2	18	12,808	846	55	0	901	7.03
122	UH EL ARBOLILLO I	05-122-1	UH EL ARBOLILLO I	1	14	6,834	382	49	6	437	6.39
123	UH EL ARBOLILLO II	05-123-1	UH EL ARBOLILLO II	1	11	5,649	455	69	0	524	9.28
124	UH EL COYOL	05-124-1	UH EL COYOL	1	4	2,514	249	35	0	284	11.30
125	UH FOVISSSTE ARAGON	05-125-1	UH FOVISSSTE ARAGON	0	0	1,198					
126	UH INDECO	05-126-1	UH INDECO	1	4	1,696	284	44	0	328	19.34
127	UH INFONAVIT SAN JUAN DE ARAGON	05-127-1	UH INFONAVIT SAN JUAN DE ARAGON	1	1	1,575	353	31	0	384	24.38
128	UH JOSE MARIA MORELOS Y PAVON II	05-128-1	UH JOSE MARIA MORELOS Y PAVON II	1	3	1,378	404	30	0	434	31.49
129	UH JOSE MARIA MORELOS - EDUARDO MOLINA	05-129-1	UH JOSE MARIA MORELOS - EDUARDO MOLINA	1	5	2,742	634	48	0	682	24.87
130	UH LA CUCHILLA	05-130-1	LA CUCHILLA	1	4	2,184	390	41	0	431	19.73
131	UH LINDAVISTA VALLEJO NORTE	05-131-1	UH LINDAVISTA VALLEJO NORTE	1	2	1,284	203	18	2	223	17.37
132	UH LINDAVISTA VALLEJO	05-132-1	UH LINDAVISTA VALLEJO	2	16	7,375	296	36	0	332	4.50
133	UH NARCISO BASSOLS	05-133-1	UH NARCISO BASSOLS	1	8	5,051	522	83	0	605	11.98
134	UH SAN JUAN DE ARAGON 1A SECCION			4	28	17,670	1,786	222	1	2,009	11.37
		05-134-1	UH SAN JUAN DE ARAGON 1A SECCION NORTE	2	16	8,500	959	116	1	1,076	12.66
		05-134-2	UH SAN JUAN DE ARAGON 1A SECCION SUR	2	12	9,170	827	106	0	933	10.17
135	UH SAN JUAN DE ARAGON 1A SECCION NORTE	05-135-1	UH SAN JUAN DE ARAGON 2A SECCION	2	16	13,315	674	117	1	792	5.95
136	UH SAN JUAN DE ARAGON 1A SECCION SUR	05-136-1	UH SAN JUAN DE ARAGON 3A SECCION	2	18	11,432	1,092	154	5	1,251	10.94

ESTADISTICA DE LA ELECCION DE COMITES VECINALES DEL DISTRITO FEDERAL DE 1999

PARTICIPACION CIUDADANA POR DEMARCAACION TERRITORIAL, UNIDAD TERRITORIAL Y COMITE VECINAL

DEMARCAACION TERRITORIAL GUSTAVO A. MADERO

UNIDAD TERRITORIAL		COMITE VECINAL		CENTROS DE VOTACION INSTALADOS	MESAS RECEPTORAS INSTALADAS	LISTA NOMINAL	PARTICIPACION CIUDADANA				
CLAVE	NOMBRE	CLAVE	NOMBRE				VOTACION VALIDA	VOTOS NULOS	VOTOS EN BLANCO	VOTACION TOTAL	%
137	UH SAN JUAN DE ARAGON 2A SECCION			2	21	13,315	1,309	146	0	1,455	10.93
		05-137-1	UH SAN JUAN DE ARAGON 4A Y 5A SECCION NORTE	1	12	7,893	871	96	0	967	12.25
		05-137-2	UH SAN JUAN DE ARAGON 4A Y 5A SECCION SUR	1	9	5,422	438	50	0	488	9.00
138	UH SAN JUAN DE ARAGON 3A SECCION	05-138-1	UH SAN JUAN DE ARAGON 6A SECCION	2	19	10,903	842	143	0	985	9.03
139	UH SAN JUAN DE ARAGON 4A Y 5A SECCION	05-139-1	UH SAN JUAN DE ARAGON 7A SECCION	2	17	12,124	888	72	3	963	7.94
140	UH SAN JUAN DE ARAGON 6A SECCION	05-140-1	UH VALLEJO LA PATERA	1	10	5,027	726	63	0	789	15.70
141	UH SAN JUAN DE ARAGON 7A SECCION	05-141-1	UH VILLA ARAGON	1	1	430	195	15	0	210	48.84
142	UH VALLEJO LA PATERA	05-142-1	VALLE DE TEPEYAC	1	3	1,909	239	18	0	257	13.46
143	UH VILLA ARAGON	05-143-1	VALLEJO	2	27	15,731	930	58	2	990	6.29
144	VALLE DE TEPEYAC	05-144-1	VASCO DE QUIROGA	1	9	7,830	598	83	0	681	8.70
145	VALLEJO	05-145-1	VISTA HERMOSA	1	4	2,655	429	56	0	485	18.27
146	VASCO DE QUIROGA	05-146-1	ZONA ESCOLAR ORIENTE	2	22	12,688	599	119	1	719	5.67
147	VISTA HERMOSA	05-147-1	UH LA CUCHILLA	1	2	849	251	35	1	287	33.80
148	ZONA ESCOLAR ORIENTE	05-148-1	UH INFONAVIT LORETO FAVELA	0	0	1,430					
TOTAL	148		164	197	1,516	930,948	74,185	9,053	306	83,544	8.97

ESTADISTICA DE LA ELECCION DE COMITES VECINALES DEL DISTRITO FEDERAL DE 1999

PARTICIPACION CIUDADANA POR DEMARCAACION TERRITORIAL, UNIDAD TERRITORIAL Y COMITE VECINAL

DEMARCAACION TERRITORIAL IZTACALCO

UNIDAD TERRITORIAL		COMITE VECINAL		CENTROS DE VOTACION INSTALADOS	NEEAS RECEPTORAS INSTALADAS	LISTA NOMINAL	PARTICIPACION CIUDADANA				
CLAVE	NOMBRE	CLAVE	NOMBRE				VOTACION VALIDA	VOTOS NULOS	VOTOS EN BLANCO	VOTACION TOTAL	%
001	AGRICOLA ORIENTAL			14	124	68,596	3,766	404	25	4,195	6.12
		06-001-1	AGRICOLA ORIENTAL CENTRO	4	47	24,621	1,511	129	12	1,652	6.71
		06-001-2	AGRICOLA ORIENTAL ORIENTE	4	32	18,362	822	117	7	946	5.15
		06-001-3	AGRICOLA ORIENTAL PONIENTE	4	39	21,783	967	106	6	1,079	4.95
		06-001-4	U.H. INDECO	2	6	3,830	466	52	0	518	13.52
002	AMPLIACION IMPI LOS PICOS	06-002-1	AMPLIACION IMPI LOS PICOS	2	6	3,223	328	23	0	351	10.89
003	BARRIO DE LOS REYES	06-003-1	BARRIO DE LOS REYES	1	5	2,666	178	20	2	200	7.50
004	BARRIO DE SANTIAGO NORTE	06-004-1	BARRIO DE SANTIAGO NORTE	1	4	2,270	217	26	0	243	10.70
005	BARRIO LA SANTA CRUZ	06-005-1	BARRIO LA SANTA CRUZ	1	2	982	84	5	0	89	9.06
006	BARRIO SAN FRANCISCO XICALTONGO	06-006-1	BARRIO SAN FRANCISCO XICALTONGO	1	5	2,577	287	44	3	334	12.96
007	BARRIO SAN PEDRO	06-007-1	BARRIO SAN PEDRO	2	6	3,678	290	46	0	336	9.14
008	BARRIO SANTIAGO SUR	06-008-1	BARRIO SANTIAGO SUR	1	6	3,326	169	9	0	178	5.35
009	CARLOS ZAPATA VELA	06-009-1	CARLOS ZAPATA VELA	2	12	6,336	418	52	0	470	7.42
010	COYUYA FRACCIONAMIENTO	06-010-1	COYUYA FRACCIONAMIENTO	1	3	1,767	230	13	6	249	14.09
011	CUCHILLA AGRICOLA ORIENTAL	06-011-1	CUCHILLA AGRICOLA ORIENTAL	1	3	1,935	278	22	0	300	15.50
012	EL RODEO	06-012-1	EL RODEO	2	10	5,535	1,006	100	0	1,106	19.98
013	EX EJIDO DE LA MAGDALENA MIXHUCA	06-013-1	EX EJIDO DE LA MAGDALENA MIXHUCA	2	4	1,944	242	25	1	268	13.79
014	FLORES MAGON	06-014-1	FLORES MAGON	1	2	1,010	170	40	0	210	20.79
015	FRACCIONAMIENTO BENITO JUAREZ	06-015-1	FRACCIONAMIENTO BENITO JUAREZ	4	24	15,130	1,348	95	1	1,444	9.54
016	GABRIEL RAMOS MILLAN	06-016-1	GABRIEL RAMOS MILLAN	1	14	7,213	490	43	0	533	7.39
017	GABRIEL RAMOS MILLAN TLACOTAL	06-017-1	GABRIEL RAMOS MILLAN TLACOTAL	1	12	7,033	468	58	1	527	7.49
018	GRANJAS MEXICO			3	27	14,720	1,346	110	5	1,461	9.93
		06-018-1	GRANJAS MEXICO ORIENTE	1	11	6,274	613	58	2	673	10.73
		06-018-2	GRANJAS MEXICO PONIENTE	2	16	8,446	733	52	3	788	9.33
019	INFONAVIT IZTACALCO LOS PICOS UNIDAD			4	33	20,201	1,951	239	3	2,193	10.86
		06-019-1	INFONAVIT IZTACALCO UNIDAD SUR	1	15	9,352	813	75	2	890	9.52
		06-019-2	INFONAVIT IZTACALCO UNIDAD NORTE	3	18	10,849	1,138	164	1	1,303	12.01
020	JARDINES TECMA	06-020-1	JARDINES TECMA	1	2	1,303	209	13	0	222	17.04
021	JUVENTINO ROSAS	06-021-1	JUVENTINO ROSAS	3	22	12,155	1,049	24	2	1,075	8.84
022	LA ASUNCION BARRIO	06-022-1	LA ASUNCION BARRIO	1	4	2,109	152	37	0	189	8.96
023	LA CRUZ COYUYA	06-023-1	LA CRUZ COYUYA	1	6	3,072	302	36	3	341	11.10
024	LOS PICOS IZTACALCO SECCION 2 A	06-024-1	LOS PICOS IZTACALCO SECCION 2 A	1	4	2,156	485	30	0	515	23.89
025	LOS PICOS SECCION 1 B	06-025-1	LOS PICOS SECCION 1 B	1	3	1,532	213	12	1	226	14.75
026	MAESTROS DE IZTACALCO	06-026-1	MAESTROS DE IZTACALCO	1	2	1,458	202	10	1	213	14.61
027	MILITAR MARTE - REFORMA IZTACCIHUATL SUR			3	22	11,159	862	60	0	922	8.26
		06-027-1	MILITAR MARTE	2	12	6,389	357	32	0	389	6.09
		06-027-2	REFORMA IZTACCIHUATL SUR	1	10	4,770	505	28	0	533	11.17
028	NUEVA SANTA ANITA	06-028-1	NUEVA SANTA ANITA	1	6	3,033	279	40	0	319	10.52
029	PANTITLAN			10	68	34,932	2,245	249	10	2,504	7.17
		06-029-1	PANTITLAN CENTRO	4	26	12,563	775	91	9	875	6.96
		06-029-2	PANTITLAN ORIENTE	4	34	18,014	1,035	116	0	1,151	6.39
		06-029-3	PANTITLAN PONIENTE	2	8	4,355	435	42	1	478	10.98
030	PICOS IZTACALCO *	06-030-1	PICOS IZTACALCO	1	4	2,584	384	30	0	414	16.02
031	RAMOS MILLAN			6	48	24,654	1,257	149	3	1,409	5.72
		06-031-1	RAMOS MILLAN BRAMADERO NORTE	2	18	8,869	436	36	0	472	5.32
		06-031-2	RAMOS MILLAN BRAMADERO SUR	1	10	5,154	298	40	0	338	6.56
		06-031-3	RAMOS MILLAN Y CUCHILLA RAMOS MILLAN	3	20	10,631	523	73	3	599	5.63
032	REFORMA IZTACCIHUATL NORTE	06-032-1	REFORMA IZTACCIHUATL NORTE	2	9	4,798	352	17	0	369	7.69
033	SAN MIGUEL, BARRIO	06-033-1	SAN MIGUEL, BARRIO	1	8	4,949	237	37	1	275	5.56
034	SANTA ANITA	06-034-1	SANTA ANITA	2	15	7,198	1,660	70	8	1,738	24.15
035	TLAZINTLA	06-035-1	TLAZINTLA BARRIO	1	3	1,837	103	9	1	113	6.15
036	U H AGUA CALIENTE II	06-036-1	U H AGUA CALIENTE II	1	5	2,811	437	36	1	474	16.86
037	U H BARRIO DE SANTIAGO	06-037-1	U H BARRIO DE SANTIAGO	2	6	3,204	554	27	1	582	18.16
038	U H BELISARIO DOMINGUEZ	06-038-1	U H BELISARIO DOMINGUEZ	1	2	1,404	173	26	0	199	14.17

ESTADISTICA DE LA ELECCION DE COMITES VECINALES DEL DISTRITO FEDERAL DE 1999

PARTICIPACION CIUDADANA POR DEMARCAACION TERRITORIAL, UNIDAD TERRITORIAL Y COMITE VECINAL

DEMARCAACION TERRITORIAL IZTACALCO

UNIDAD TERRITORIAL		COMITE VECINAL		CENTROS DE VOTACION INSTALADOS	MESAS RECEPTORAS INSTALADAS	LISTA NOMINAL	PARTICIPACION CIUDADANA				
CLAVE	NOMBRE	CLAVE	NOMBRE				VOTACION VALIDA	VOTOS NULOS	VOTOS EN BLANCO	VOTACION TOTAL	%
039	U H HERMANOS BLANCAS	06-039-1	U H HERMANOS BLANCAS	1	2	1,039	200	24	0	224	21.56
040	U H IGNACIO ZARAGOZA	06-040-1	U H IGNACIO ZARAGOZA	1	2	1,040	129	12	2	143	13.75
041	U H LA ROSA	06-041-1	U H LA ROSA	1	2	1,162	63	19	0	82	7.06
042	U. H. 5 DE DICIEMBRE	06-042-1	U. H. 5 DE DICIEMBRE	1	2	1,353	64	10	1	75	5.54
043	UH SUR 20	06-043-1	UH SUR 20	1	5	2,635	329	41	14	384	14.57
044	UNIDAD MUJERES ILUSTRES	06-044-1	UNIDAD MUJERES ILUSTRES	1	2	1,306	152	24	0	176	13.48
045	VIADUCTO PIEDAD IZTACALCO	06-045-1	VIADUCTO PIEDAD IZTACALCO	1	13	7,927	311	41	1	353	4.45
046	ZAPOTLA	06-046-1	ZAPOTLA	1	2	1,003	202	16	1	219	21.83
TOTAL	46		56	93	571	313,955	25,871	2,473	98	28,442	9.06

ESTADISTICA DE LA ELECCION DE COMITES VECINALES DEL DISTRITO FEDERAL DE 1999

PARTICIPACION CIUDADANA POR DEMARCAACION TERRITORIAL, UNIDAD TERRITORIAL Y COMITE VECINAL

DEMARCAACION TERRITORIAL IZTAPALAPA

UNIDAD TERRITORIAL		COMITE VECINAL		CENTROS DE VOTACION INSTALADOS	MESAS RECEPTORAS INSTALADAS	LISTA NOMINAL	PARTICIPACION CIUDADANA				
CLAVE	NOMBRE	CLAVE	NOMBRE				VOTACION VALIDA	VOTOS NULOS	VOTOS EN BLANCO	VOTACION TOTAL	%
001	BA AMP SAN MIGUEL	07-001-1	BA AMP SAN MIGUEL	1	3	1,775	93	18	0	111	6.25
002	ALVARO OBREGON	07-002-1	ALVARO OBREGON	1	10	5,990	806	104	1	911	15.21
003	AMP EL TRIUNFO	07-003-1	AMP EL TRIUNFO	1	5	2,725	356	51	0	407	14.94
004	AMP RICARDO FLORES MAGON	07-004-1	AMP RICARDO FLORES MAGON	1	8	4,471	266	20	7	293	6.55
005	AMP SANTA MARTHA ACATITLA	07-005-1	AMP SANTA MARTHA ACATITLA	2	20	12,686	1,276	72	12	1,360	10.72
006	AMP SINATEL	07-006-1	AMP SINATEL	1	3	1,934	94	10	1	105	5.43
007	AMP VERACRUZANA	07-007-1	AMP VERACRUZANA	1	2	1,230	171	22	0	193	15.69
008	AMP Z U SANTA MARIA AZTAHUACAN	07-008-1	AMP Z U SANTA MARIA AZTAHUACAN	1	10	5,051	480	31	3	514	10.18
009	AMPLIACION EMILIANO ZAPATA	07-009-1	AMPLIACION EMILIANO ZAPATA	1	6	3,936	692	18	4	714	18.14
010	AÑO DE JUAREZ	07-010-1	AÑO DE JUAREZ	1	4	2,047	261	12	0	273	13.34
011	APATLACO	07-011-1	APATLACO	1	15	8,143	721	46	0	767	9.42
013	BANJIDAL	07-013-1	BANJIDAL	1	9	4,341	422	34	0	456	10.50
014	BARRIO DE LA ASUNCION	07-014-1	BARRIO DE LA ASUNCION	1	4	2,513	269	37	0	306	12.18
015	BARRIO DE SAN MIGUEL	07-015-1	BARRIO DE SAN MIGUEL	3	32	16,699	1,497	116	1	1,614	9.67
016	BARRIO DE SANTA BARBARA	07-016-1	BARRIO DE SANTA BARBARA	1	15	8,984	871	32	5	908	10.11
017	BARRIO GUADALUPE	07-017-1	BARRIO GUADALUPE	1	3	1,659	370	16	1	387	23.33
018	BARRIO SAN ANTONIO	07-018-1	BARRIO SAN ANTONIO	2	15	8,996	818	50	2	870	9.67
019	BARRIO SAN ANTONIO CULHUACAN	07-019-1	BARRIO SAN ANTONIO CULHUACAN	1	7	3,794	415	83	2	500	13.18
020	BARRIO SAN IGNACIO	07-020-1	BARRIO SAN IGNACIO	1	6	3,953	494	56	0	550	13.91
021	BARRIO SAN JOSE	07-021-1	BARRIO SAN JOSE	1	4	1,871	420	68	0	488	26.08
022	BARRIO SAN LORENZO TEZONCO	07-022-1	BARRIO SAN LORENZO TEZONCO	1	8	4,754	384	62	3	449	9.44
023	BARRIO SAN LUCAS	07-023-1	BARRIO SAN LUCAS	1	10	5,455	744	53	3	800	14.67
024	BARRIO SAN PABLO	07-024-1	BARRIO SAN PABLO	1	6	3,712	472	47	1	520	14.01
025	BARRIO SAN PEDRO	07-025-1	BARRIO SAN PEDRO	1	6	2,521	336	62	0	398	15.79
026	BARRIO SAN SIMON CULHUACAN	07-026-1	BARRIO SAN SIMON CULHUACAN	1	6	3,476	330	37	0	367	10.56
027	BARRIO TULA	07-027-1	BARRIO TULA	1	2	1,269	259	10	0	269	21.20
028	BUENAVISTA.	07-028-1	BUENAVISTA.	0	0	9,041	0	0	0	0	0.00
029	CAMPESTRE ESTRELLA	07-029-1	CAMPESTRE ESTRELLA	1	4	1,600	89	15	0	104	6.50
030	CARLOS HANK GONZALEZ	07-030-1	CARLOS HANK GONZALEZ	1	10	5,952	673	72	1	746	12.53
031	CASA BLANCA	07-031-1	CASA BLANCA	1	4	2,258	352	27	0	379	16.78
032	CERRO DE LA ESTRELLA	07-032-1	CERRO DE LA ESTRELLA	2	24	13,674	836	120	12	968	7.08
033	CHINAMPAC DE JUAREZ	07-033-1	CHINAMPAC DE JUAREZ	1	4	2,654	653	42	2	697	26.26
034	CITLALI	07-034-1	CITLALI	1	15	9,242	1,051	60	1	1,112	12.03
035	CONJ HAB XOPA	07-035-1	CONJ HAB XOPA	1	2	1,138	151	13	0	164	14.41
036	CONSEJO AGRARISTA MEXICANO	07-036-1	CONSEJO AGRARISTA MEXICANO	2	26	14,159	411	68	3	482	3.40
037	CONSTITUCION DE 1917	07-037-1	CONSTITUCION DE 1917	2	21	13,151	690	27	2	719	5.47
038	DESARROLLO URBANO QUETZALCOATL	07-038-1	DESARROLLO URBANO QUETZALCOATL NORTE	5	48	28,902	2,039	161	15	2,215	7.66
		07-038-2	DESARROLLO URBANO QUETZALCOATL SUR	3	31	17,783	1,407	116	11	1,534	8.63
		07-039-1	DR ALFONSO ORTIZ TIRADO	2	17	11,119	632	45	4	681	6.12
039	DR ALFONSO ORTIZ TIRADO	07-039-1	DR ALFONSO ORTIZ TIRADO	1	5	2,936	517	24	1	542	18.46
040	EJERCITO DE AGUA PRIETA	07-040-1	EJERCITO DE AGUA PRIETA	1	3	2,143	709	14	2	725	33.83
041	EJIDAL SANTA MARIA AZTAHUACAN	07-041-1	EJIDAL SANTA MARIA AZTAHUACAN	2	24	13,304	689	170	1	860	6.46
042	EL EDEN	07-042-1	EL EDEN	1	2	1,249	235	12	0	247	19.78
043	EL MANTO	07-043-1	EL MANTO	1	11	6,083	707	111	0	818	13.45
044	EL MIRADOR	07-044-1	EL MIRADOR	1	9	3,846	390	45	0	435	11.31
045	EL MOLINO	07-045-1	EL MOLINO	1	5	2,614	418	36	2	456	17.44
046	EL MOLINO IZTAPALAPA	07-046-1	EL MOLINO IZTAPALAPA	1	4	2,196	353	38	2	393	17.90
047	EL PARAISO	07-047-1	EL PARAISO	2	16	9,577	963	76	0	1,039	10.85
048	EL PRADO	07-048-1	EL PRADO	1	3	1,932	132	8	1	141	7.30
049	EL RETOÑO	07-049-1	EL RETOÑO	1	15	7,530	352	48	0	400	5.31
050	EL RODEO	07-050-1	EL RODEO	1	10	5,373	323	28	0	351	6.53
051	EL ROSARIO	07-051-1	EL ROSARIO	1	8	4,196	441	46	2	489	11.65
052	EL SANTUARIO	07-052-1	EL SANTUARIO	1	6	3,554	196	18	8	222	6.25
053	EL SIFON	07-053-1	EL SIFON	2	17	9,150	506	63	2	571	6.24

ESTADISTICA DE LA ELECCION DE COMITES VECINALES DEL DISTRITO FEDERAL DE 1999

PARTICIPACION CIUDADANA POR DEMARCAACION TERRITORIAL, UNIDAD TERRITORIAL Y COMITE VECINAL

DEMARCAACION TERRITORIAL IZTAPALAPA

UNIDAD TERRITORIAL		COMITE VECINAL		CENTROS DE VOTACION INSTALADOS	MESAS RECEPTORAS INSTALADAS	LISTA NOMINAL	PARTICIPACION CIUDADANA				
CLAVE	NOMBRE	CLAVE	NOMBRE				VOTACION VALIDA	VOTOS NULOS	VOTOS EN BLANCO	VOTACION TOTAL	%
054	EL TRIUNFO	07-054-1	EL TRIUNFO	1	4	2,650	125	28	0	153	5.77
055	EL VERGEL	07-055-1	EL VERGEL	1	8	4,342	77	17	0	94	2.16
056	EMPERADOR CACAMA	07-056-1	EMPERADOR CACAMA	1	6	2,938	312	15	0	327	11.13
057	ESCUADRON 201	07-057-1	ESCUADRON 201	2	19	12,673	56	5	1	62	0.49
058	U.H. FAVE SEDENA	07-058-1	U.H. FAVE SEDENA	1	4	2,242	399	19	0	418	18.64
059	ESTRELLA CULHUACAN	07-059-1	ESTRELLA CULHUACAN	0	0	5,676					
060	ESTRELLA DEL SUR	07-060-1	ESTRELLA DEL SUR	1	12	6,900	548	120	3	671	9.72
061	FRACCIONAMIENTO COLONIAL IZTAPALAPA	07-061-1	FRACCIONAMIENTO COLONIAL IZTAPALAPA	1	7	4,011	509	24	0	533	13.29
062	FRACCIONAMIENTO REAL DEL MORAL	07-062-1	FRACCIONAMIENTO REAL DEL MORAL	1	6	2,977	66	1	0	67	2.25
063	FRANCISCO VILLA	07-063-1	FRANCISCO VILLA	1	12	6,754	596	57	0	653	9.67
064	FUEGO NUEVO	07-064-1	FUEGO NUEVO	1	4	2,391	543	105	0	648	27.10
065	GRANJAS ESMERALDA	07-065-1	GRANJAS ESMERALDA	1	2	959	65	7	0	72	7.51
066	GRANJAS ESTRELLA	07-066-1	GRANJAS ESTRELLA	2	12	6,942	523	62	1	586	8.44
067	GRANJAS SAN ANTONIO	07-067-1	GRANJAS SAN ANTONIO	1	10	5,899	389	72	0	461	7.81
068	GUADALUPE DEL MORAL	07-068-1	GUADALUPE DEL MORAL	2	18	9,950	884	125	4	1,013	10.18
069	HEROES DE CHURUBUSCO	07-069-1	HEROES DE CHURUBUSCO	1	14	7,181	332	38	0	370	5.15
070	HUITZICO	07-070-1	HUITZICO	1	2	1,190	196	30	3	229	19.24
071	INSURGENTES	07-071-1	INSURGENTES	1	8	4,532	645	96	1	742	16.37
072	IXTLAHUACAN	07-072-1	IXTLAHUACAN	2	16	8,137	957	124	0	1,081	13.28
073	JACARANDAS	07-073-1	JACARANDAS	1	12	6,633	351	32	0	383	5.77
074	JARDINES DE SAN LORENZO TEZONCO	07-074-1	JARDINES DE SAN LORENZO TEZONCO	1	13	6,909	767	33	2	802	11.61
075	JARDINES DE CHURUBUSCO	07-075-1	JARDINES DE CHURUBUSCO	1	5	2,361	420	33	1	454	19.23
076	JOSE LOPEZ PORTILLO	07-076-1	JOSE LOPEZ PORTILLO	2	20	13,328	1,524	60	3	1,587	11.91
077	JUAN ESCUTIA	07-077-1	JUAN ESCUTIA	3	26	14,944	910	37	2	949	6.35
078	JUSTO SIERRA	07-078-1	JUSTO SIERRA	1	3	1,680	193	13	0	206	12.26
079	LA CAÑADA EL POTRERO	07-079-1	LA CAÑADA EL POTRERO	1	3	1,805	347	14	4	365	20.22
080	LA ERA	07-080-1	LA ERA	1	10	4,970	449	62	1	512	10.30
081	LA ESPERANZA	07-081-1	LA ESPERANZA	0	0	7,914					
082	LA NUEVA ROSITA	07-082-1	LA NUEVA ROSITA	1	2	1,243	66	8	0	74	5.95
083	LA PLANTA	07-083-1	LA PLANTA	1	6	3,079	373	41	0	414	13.45
084	LA POLVORILLA	07-084-1	LA POLVORILLA	1	8	5,014	395	39	1	435	8.68
085	LAS PEÑAS	07-085-1	LAS PEÑAS	1	13	7,285	451	27	8	486	6.67
086	LEYES DE REFORMA 1ª SECC.	07-086-1	LEYES DE REFORMA 1ª SECC.	1	10	5,563	483	93	2	578	10.39
087	LEYES DE REFORMA 2ª SECC.	07-087-1	LEYES DE REFORMA 2ª SECC.	1	6	3,247	555	49	0	604	18.60
088	LEYES DE REFORMA 3ª SECC.	07-088-1	LEYES DE REFORMA 3ª SECC.	3	33	17,701	883	112	5	1,000	5.65
089	LOMAS DE SAN LORENZO II	07-089-1	LOMAS DE SAN LORENZO II	2	18	10,933	620	60	16	696	6.37
090	LOMAS DE SANTA CRUZ MEYEHUALCO	07-090-1	LOMAS DE SANTA CRUZ MEYEHUALCO	1	10	5,290	431	56	10	497	9.40
091	LOMAS DE ZARAGOZA	07-091-1	LOMAS DE ZARAGOZA	2	17	10,513	1,188	136	6	1,330	12.65
092	LOMAS ESTRELLA	07-092-1	LOMAS ESTRELLA	1	14	7,943	900	63	2	965	12.15
093	LOMAS LA ESTANCIA	07-093-1	LOMAS LA ESTANCIA	1	15	8,496	725	91	3	819	9.64
094	LOS ANGELES	07-094-1	LOS ANGELES	2	20	10,847	618	59	14	691	6.37
095	LOS ANGELES APANOAYA	07-095-1	LOS ANGELES APANOAYA	1	6	2,690	439	53	0	492	18.29
096	MIGUEL DE LA MADRID	07-096-1	MIGUEL DE LA MADRID	2	18	9,366	1,299	44	9	1,352	14.44
097	MINERVA	07-097-1	MINERVA	1	6	3,159	147	4	0	151	4.78
098	MIRAVALLE	07-098-1	MIRAVALLE	1	7	3,650	515	61	20	596	16.33
099	MIXCOATL	07-099-1	MIXCOATL	8	8	4,135	669	79	5	753	18.21
100	MONTE ALBAN	07-100-1	MONTE ALBAN	1	2	1,275	209	29	4	242	18.98
101	PALMITAS	07-101-1	PALMITAS	1	12	7,057	327	85	0	412	5.84
102	PARAJE SAN JUAN	07-102-1	PARAJE SAN JUAN	1	15	8,235	636	85	2	723	8.78
103	PARAJE SAN JUAN 2ª AMP.	07-103-1	PARAJE SAN JUAN 2ª AMP.	1	8	4,137	478	63	10	551	13.32
104	PARAJE ZACATEPEC	07-104-1	PARAJE ZACATEPEC	1	10	5,616	491	77	2	570	10.15
105	PASEOS DE CHURUBUSCO	07-105-1	PASEOS DE CHURUBUSCO	3	20	11,177	971	30	3	1,004	8.98
106	PLAN DE IGUALA	07-106-1	PLAN DE IGUALA	1	4	1,757	190	5	0	195	11.10
107	PRESIDENTES DE MEXICO	07-107-1	PRESIDENTES DE MEXICO	1	13	7,551	734	123	8	865	11.46

ESTADISTICA DE LA ELECCION DE COMITES VECINALES DEL DISTRITO FEDERAL DE 1999

PARTICIPACION CIUDADANA POR DEMARCAACION TERRITORIAL, UNIDAD TERRITORIAL Y COMITE VECINAL

DEMARCAACION TERRITORIAL IZTAPALAPA

UNIDAD TERRITORIAL		COMITE VECINAL		CENTROS DE VOTACION INSTALADOS	MESAS RECEPTORAS INSTALADAS	LISTA NOMINAL	PARTICIPACION CIUDADANA				
CLAVE	NOMBRE	CLAVE	NOMBRE				VOTACION VALIDA	VOTOS NULOS	VOTOS EN BLANCO	VOTACION TOTAL	%
108	PROGRESISTA	07-108-1	PROGRESISTA	2	24	11,808	774	20	6	800	6.78
109	PROGRESO DEL SUR	07-109-1	PROGRESO DEL SUR	1	4	2,030	300	40	2	342	16.85
110	PUEBLO ACULCO	07-110-1	PUEBLO ACULCO	1	5	3,214	359	54	2	415	12.91
111	PUEBLO DE SAN LORENZO TEZONCO	07-111-1	PUEBLO DE SAN LORENZO TEZONCO	2	11	10,842	969	46	5	1,020	9.41
112	PUEBLO LOS REYES CULHUACAN	07-112-1	PUEBLO LOS REYES CULHUACAN	1	10	5,308	325	36	1	362	6.82
113	PUEBLO MAGDALENA ATLAZOLPA	07-113-1	PUEBLO MAGDALENA ATLAZOLPA	1	8	4,969	294	53	1	348	7.00
114	PUEBLO MEXICALTZINGO	07-114-1	PUEBLO MEXICALTZINGO	1	2	1,062	227	23	0	250	23.54
115	PUEBLO SAN ANDRES TOMATLAN	07-115-1	PUEBLO SAN ANDRES TOMATLAN	1	6	3,459	297	38	0	335	9.68
116	PUEBLO SAN JUANICO NEXTIPAC	07-116-1	PUEBLO SAN JUANICO NEXTIPAC	1	3	1,697	200	21	0	221	13.02
117	PUEBLO SAN LORENZO XICOTENCATL	07-117-1	PUEBLO SAN LORENZO XICOTENCATL	1	10	5,496	302	56	1	359	6.53
118	PUEBLO SAN SEBASTIAN TECOLOXTITLAN	07-118-1	PUEBLO SAN SEBASTIAN TECOLOXTITLAN	1	8	4,712	925	185	2	1,112	23.60
119	PUEBLO DE SANTA CRUZ MEYEHUALCO	07-119-1	PUEBLO DE SANTA CRUZ MEYEHUALCO	3	16	7,700	1,121	136	11	1,268	16.47
120	PUEBLO DE SANTA MARIA AZTAHUACAN	07-120-1	PUEBLO DE SANTA MARIA AZTAHUACAN	1	14	7,691	1,534	98	26	1,658	21.56
121	PUEBLO SANTA MARTHA ACATITLA	07-121-1	PUEBLO SANTA MARTHA ACATITLA	1	12	7,001	1,206	58	2	1,266	18.08
122	PUEBLO SANTIAGO ACAHUALTEPEC	07-122-1	PUEBLO SANTIAGO ACAHUALTEPEC	1	11	6,376	753	90	11	854	13.39
123	PUNTE BLANCO	07-123-1	PUNTE BLANCO	1	10	6,070	983	59	0	1,042	17.17
124	PURISIMA ATLAZOLPA	07-124-1	PURISIMA ATLAZOLPA	1	4	2,714	152	15	0	167	6.15
125	REFORMA POLITICA	07-125-1	REFORMA POLITICA	1	13	7,519	920	169	1	1,090	14.50
126	RENOVACION	07-126-1	RENOVACION	1	11	6,843	1,226	260	26	1,512	22.10
127	RICARDO FLORES MAGON	07-127-1	RICARDO FLORES MAGON	1	2	851	115	18	1	134	15.75
128	RINCONADA DEL MOLINO	07-128-1	RINCONADA DEL MOLINO	1	9	4,509	833	55	7	895	19.85
129	SAN ANDRES TETEPILCO	07-129-1	SAN ANDRES TETEPILCO	2	25	13,315	930	214	1	1,145	8.60
130	SAN FRANCISCO APOLOCALCO	07-130-1	SAN FRANCISCO APOLOCALCO	1	3	1,921	360	34	0	394	20.51
131	SAN JOSE ACULCO	07-131-1	SAN JOSE ACULCO	1	9	4,653	434	53	0	487	10.47
132	SAN JOSE BUENAVISTA	07-132-1	SAN JOSE BUENAVISTA	1	5	3,030	394	29	1	424	13.99
133	SAN JUAN CERRO	07-133-1	SAN JUAN CERRO	1	4	2,233	431	13	0	444	19.88
134	SAN JUAN XALPA	07-134-1	SAN JUAN XALPA	3	24	15,315	1,549	187	1	1,737	11.34
136	SAN MIGUEL TEOTONGO SECCION RANCHO BAJO AVI	07-136-1	SAN MIGUEL TEOTONGO SECCION RANCHO BAJO AVISADER	1	14	7,886	525	96	3	624	7.91
138	SAN MIGUEL TEOTONGO SECCION TORRES MERCEDE	07-138-1	SAN MIGUEL TEOTONGO SECCION TORRES MERCEDES	3	18	10,285	927	162	4	1,093	10.63
140	SAN MIGUEL TEOTONGO SECCION PALMAS GUADALU	07-140-1	SAN MIGUEL TEOTONGO SECCION PALMAS GUADALUPE	3	23	13,866	792	163	1	956	6.89
141	SAN PABLO I	07-141-1	SAN PABLO I	1	3	1,521	258	49	1	308	20.25
142	SAN PEDRO SIDERAL	07-142-1	SAN PEDRO SIDERAL	1	2	1,288	259	27	1	287	22.28
143	SANTA ISABEL INDUSTRIAL	07-143-1	SANTA ISABEL INDUSTRIAL	1	3	1,837	35	0	8	43	2.34
144	SANTA MARIA DEL MONTE	07-144-1	SANTA MARIA DEL MONTE	1	3	1,545	49	7	0	56	3.62
145	SANTA MARIA TOMATLAN	07-145-1	SANTA MARIA TOMATLAN	1	15	7,900	746	119	2	867	10.97
146	SANTA MARTHA ACATITLA SUR	07-146-1	SANTA MARTHA ACATITLA SUR	3	22	12,787	1,253	172	1	1,426	11.15
147	SANTIAGO ACAHUALTEPEC 1º AMP	07-147-1	SANTIAGO ACAHUALTEPEC 1º AMP	1	10	5,190	424	49	0	473	9.11
148	SANTIAGO ACAHUALTEPEC 2º AMP	07-148-1	SANTIAGO ACAHUALTEPEC 2º AMP	2	20	12,252	825	87	43	955	7.79
149	SECTOR POPULAR	07-149-1	SECTOR POPULAR	2	20	10,430	974	163	1	1,138	10.91
150	SINATEL	07-150-1	SINATEL	1	3	1,458	136	1	0	137	9.40
151	TENORIOS	07-151-1	TENORIOS	2	11	9,137	843	101	1	945	10.34
152	TEPALCATES	07-152-1	TEPALCATES	2	21	11,518	502	43	2	547	4.75
153	TORRES DEL POTRERO	07-153-1	TORRES DEL POTRERO	1	2	1,013	129	27	0	156	15.40
154	TRIANGULO	07-154-1	TRIANGULO	1	4	2,332	187	25	0	212	9.09
155	TRIANGULO DE LAS AGUJAS	07-155-1	TRIANGULO DE LAS AGUJAS	1	2	979	203	16	0	219	22.37
156	U H ARTICULO 4TO CONSTITUCIONAL	07-156-1	U H ARTICULO 4TO CONSTITUCIONAL	1	2	812	199	24	1	224	27.59
157	U H CABEZA DE JUAREZ V	07-157-1	U H CABEZA DE JUAREZ V	1	2	938	196	27	1	224	23.88
158	U H CUCHILLAS DEL MORAL	07-158-1	U H CUCHILLAS DEL MORAL	1	2	1,441	210	0	0	210	14.57
159	U H EJERCITO CONSTITUCIONALISTA S M III	07-159-1	U H EJERCITO CONSTITUCIONALISTA S M III	3	23	15,085	1,158	87	4	1,249	8.28
160	U H EJERCITO DE ORIENTE	07-160-1	U H EJERCITO DE ORIENTE	1	10	5,091	956	120	1	1,077	21.15
161	U H EJERCITO DE ORIENTE ZONA PEÑON	07-161-1	U H EJERCITO DE ORIENTE ZONA PEÑON	3	28	16,479	1,752	122	3	1,877	11.39
162	U H ERMITA ZARAGOZA	07-162-1	U H ERMITA ZARAGOZA	4	30	19,428	1,895	48	17	1,960	10.09
163	U H FRENTE 10	07-163-1	U H FRENTE 10	1	4	2,637	200	24	0	224	8.49
164	U H FRENTE 6 Y 7	07-164-1	U H FRENTE 6 Y 7	1	9	4,952	400	71	2	473	9.55

ESTADISTICA DE LA ELECCION DE COMITES VECINALES DEL DISTRITO FEDERAL DE 1999

PARTICIPACION CIUDADANA POR DEMARCAACION TERRITORIAL, UNIDAD TERRITORIAL Y COMITE VECINAL

DEMARCAACION TERRITORIAL IZTAPALAPA

UNIDAD TERRITORIAL		COMITE VECINAL		CENTROS DE VOTACION INSTALADOS	MESAS RECEPTORAS INSTALADAS	LISTA NOMINAL	PARTICIPACION CIUDADANA				
CLAVE	NOMBRE	CLAVE	NOMBRE				VOTACION VALIDA	VOTOS NULOS	VOTOS EN BLANCO	VOTACION TOTAL	%
165	U H FRENTE 8	07-165-1	U H FRENTE 8	1	5	2,159	462	59	0	521	24.13
166	U H FRENTE 9	07-166-1	U H FRENTE 9	1	4	1,441	217	22	0	239	16.59
167	U H GUELATAO DE JUAREZ I Y II - 3131	07-167-1	U H GUELATAO DE JUAREZ I Y II - 3131	1	11	5,442	653	94	2	749	13.76
168	U H IGNACIO ZARAGOZA	07-168-1	U H IGNACIO ZARAGOZA	1	7	4,627	462	62	0	524	11.32
169	U H LA COLMENA	07-169-1	U H LA COLMENA	1	6	2,736	609	88	0	697	25.48
170	U H LA VALENCIANA	07-170-1	U H LA VALENCIANA	1	2	1,326	117	22	1	140	10.56
171	U H JONGITUD BARRIOS	07-171-1	U H JONGITUD BARRIOS	1	2	1,248	154	28	0	182	14.58
172	U H LOS PICOS VI B	07-172-1	U H LOS PICOS VI B	1	4	2,600	306	19	17	342	13.15
173	U H SAN LORENZO TEZONCO II	07-173-1	U H SAN LORENZO TEZONCO II	1	4	2,285	557	39	6	602	26.35
174	U H SOLIDARIDAD EL SALADO	07-174-1	U H SOLIDARIDAD EL SALADO	2	16	7,656	637	35	2	674	8.80
175	U H STA CRUZ MEYEHUALCO	07-175-1	U H STA CRUZ MEYEHUALCO	2	29	16,772	2,321	204	10	2,535	15.11
176	U H TECNICOS Y MANUALES	07-176-1	U H TECNICOS Y MANUALES	1	5	2,734	281	23	1	305	11.16
177	U H VICENTE GUERRERO			5	58	33,596	2,943	368	9	3,320	9.88
		07-177-1	U H VICENTE GUERRERO NORTE	1	14	8,352	746	53	6	805	9.64
		07-177-2	U H VICENTE GUERRERO SUPER MANZANA 1 Y 2	1	13	6,460	809	87	1	897	13.89
		07-177-3	U H VICENTE GUERRERO SUPER MANZANA 5	1	14	8,531	669	124	0	793	9.30
		07-177-4	U H VICENTE GUERRERO SUPER MANZANA 6	1	8	4,775	257	24	2	283	5.93
		07-177-5	U H VICENTE GUERRERO SUR	1	9	5,478	462	80	0	542	9.89
178	U H VOCEDORES DE MEXICO	07-178-1	U H VOCEDORES DE MEXICO	1	4	2,592	707	113	0	820	31.64
179	UNIDAD MODELO	07-179-1	UNIDAD MODELO	1	10	5,008	807	15	0	822	16.41
180	VALLE DE LUCES	07-180-1	VALLE DE LUCES	2	16	7,103	446	64	0	510	7.18
181	VALLE DE SAN LORENZO	07-181-1	VALLE DE SAN LORENZO	2	19	11,182	1,083	130	4	1,217	10.88
182	VALLE DEL SUR	07-182-1	VALLE DEL SUR	1	6	4,416	258	66	0	324	7.34
183	XALPA			4	34	19,961	1,608	160	5	1,773	8.88
		07-183-1	XALPA NORTE	2	18	10,856	552	87	0	639	5.89
		07-183-2	XALPA SUR	2	16	9,105	1,056	73	5	1,134	12.45
184	U.H. USCOVI	07-184-1	U.H. USCOVI	1	4	1,952	336	26	1	363	18.60
TOTAL	180		186	241	1,887	1,096,547	103,078	10,837	322	114,438	10.44

ESTADISTICA DE LA ELECCION DE COMITES VECINALES DEL DISTRITO FEDERAL DE 1999

PARTICIPACION CIUDADANA POR DEMARCAACION TERRITORIAL, UNIDAD TERRITORIAL Y COMITE VECINAL

DEMARCAACION TERRITORIAL LA MAGDALENA CONTRERAS

UNIDAD TERRITORIAL		COMITE VECINAL		CANTIDAD DE VOTACION REGISTRADAS	MESAS RECEPTORAS INSTALADAS	LISTA NOMINAL	PARTICIPACION CIUDADANA				
CLAVE	NOMBRE	CLAVE	NOMBRE				VOTACION VALIDA	VOTOS NULOS	VOTOS EN BLANCO	VOTACION TOTAL	%
001	AMPLIACION LOMAS DE SAN BERNABE	08-001-1	AMPLIACION LOMAS DE SAN BERNABE	1	4	2,189	330	41	1	372	16.99
002	AMPLIACION POTRERILLO	08-002-1	AMPLIACION POTRERILLO	1	2	1,124	173	15	1	189	16.81
003	ATACASCO	08-003-1	ATACASCO	1	4	2,538	349	34	3	386	15.21
004	BARRANCA SECA	08-004-1	BARRANCA SECA	2	4	2,904	198	22	4	224	7.71
005	BARROS SIERRA	08-005-1	BARROS SIERRA	1	7	4,075	468	28	0	496	12.17
006	CERRO DEL JUDIO	08-006-1	CERRO DEL JUDIO	1	1	189	90	5	0	95	50.26
007	CUAUHTEMOC	08-007-1	CUAUHTEMOC	2	9	4,671	421	75	3	499	10.68
008	EL ERMITAÑO	08-008-1	EL ERMITAÑO	1	2	1,128	405	66	0	471	41.76
009	EL OCOTAL	08-009-1	EL OCOTAL	2	6	3,066	669	155	22	846	27.59
010	EL ROSAL	08-010-1	EL ROSAL	1	8	4,744	276	45	1	322	6.79
011	EL TANQUE	08-011-1	EL TANQUE	1	12	6,908	208	24	6	238	3.45
012	EL TORO	08-012-1	EL TORO	2	8	4,514	298	39	0	337	7.47
013	GUADALUPE			2	4	2,889	451	58	2	511	17.69
		08-013-1	GUADALUPE	1	2	1,246	205	26	2	233	18.70
		08-013-2	PEDREGAL II			572					
		08-013-3	SANTA TERESA	1	2	1,071	246	32	0	278	25.96
014	HEROES DE PADIERNA	08-014-1	HEROES DE PADIERNA	2	7	4,026	480	123	3	606	15.05
015	HUAYATLA	08-015-1	HUAYATLA	1	6	2,661	332	37	0	369	13.87
016	I BATAN NORTE	08-016-1	U.H. IMSS INDEPENDENCIA	3	17	8,526	1,089	171	1	1,261	14.79
017	LA CARBONERA	08-017-1	LA CARBONERA	1	2	1,051	373	36	1	410	39.01
018	LA CONCEPCION			3	7	3,753	439	68	4	511	13.62
		08-018-1	BARRIO LAS CALLES	1	1	736	173	23	0	196	26.63
		08-018-2	LA CONCEPCION	2	6	3,017	266	45	4	315	10.44
019	LA CRUZ	08-019-1	LA CRUZ	2	6	3,964	121	44	2	167	4.21
020	LA MALINCHE	08-020-1	LA MALINCHE	3	16	7,365	723	39	1	763	10.36
021	LAS CRUCES	08-021-1	LAS CRUCES	3	9	5,212	562	93	3	658	12.62
022	LAS HUERTAS	08-022-1	LAS HUERTAS	1	2	1,169	44	7	0	51	4.36
023	LAS PALMAS	08-023-1	LAS PALMAS	2	5	2,318	361	79	2	442	19.07
025	LOMAS DE LA ERA	08-025-1	LOMAS DE SAN BERNABE	2	10	5,171	526	123	4	653	12.63
026	LOMAS DE SAN BERNABE	08-026-1	LOMAS QUEBRADAS	3	6	3,114	82	15	0	97	3.11
027	LOMAS QUEBRADAS	08-027-1	LOS PADRES	3	10	5,631	276	63	0	339	6.02
028	LOS PADRES	08-028-1	PARAJE SUBESTACION	3	7	3,603	618	112	3	733	20.34
029	PARAJE SUBESTACION	08-029-1	POTRERILLO	2	5	2,773	389	24	2	415	14.97
030	POTRERILLO	08-030-1	PUEBLO LA MAGDALENA CONTRERAS	3	7	4,110	109	60	1	170	4.14
031	PUEBLO LA MAGDALENA CONTRERAS	08-031-1	PUEBLO NUEVO ALTO	1	4	2,555	185	31	0	216	8.45
032	PUEBLO NUEVO ALTO	08-032-1	PUEBLO NUEVO BAJO	1	4	2,244	235	26	2	263	11.72
033	PUEBLO NUEVO BAJO	08-033-1	PUEBLO SAN BERNABE OCOTEPEC	2	11	5,362	439	46	3	488	9.10
034	PUEBLO SAN BERNABE OCOTEPEC	08-034-1	PUEBLO SAN NICOLAS TOTOLAPAN	2	9	5,039	394	81	0	475	9.43
035	PUEBLO SAN NICOLAS TOTOLAPAN	08-035-1	SAN FRANCISCO	3	10	5,439	140	31	2	173	3.18
036	SAN FRANCISCO	08-036-1	SAN JERONIMO ACULCO	2	10	6,416	325	52	1	378	5.89
037	SAN JERONIMO ACULCO	08-037-1	SAN JERONIMO LIDICE	2	23	12,103	348	59	0	407	3.36
038	SAN JERONIMO LIDICE	08-038-1	TIERRA UNIDA	1	2	1,446	290	58	6	354	24.48
039	TIERRA UNIDA	08-039-1	SAN BARTOLO AMEYALCO	3	8	3,938	318	55	1	374	9.50
TOTAL	38		41	72	274	146,926	13,534	2,140	85	15,759	10.51

ESTADISTICA DE LA ELECCION DE COMITES VECINALES DEL DISTRITO FEDERAL DE 1999

PARTICIPACION CIUDADANA POR DEMARCAACION TERRITORIAL, UNIDAD TERRITORIAL Y COMITE VECINAL

DEMARCAACION TERRITORIAL MILPA ALTA

UNIDAD TERRITORIAL		COMITE VECINAL		CENTROS DE VOTACION INSTALADOS	MESAS RECEPTORAS INSTALADAS	LISTA NOMINAL	PARTICIPACION CIUDADANA				
CLAVE	NOMBRE	CLAVE	NOMBRE				VOTACION VALIDA	VOTOS NULOS	VOTOS EN BLANCO	VOTACION TOTAL	%
001	PUEBLO SN FCO. TECOXPA	09-001-1	SAN FCO. TECOXPA	1	2	1,256	260	36	0	296	23.57
002	SAN ANTONIO TECOMITL	09-002-1	SAN ANTONIO TECOMITL	2	18	10,422	814	66	0	880	8.44
003	SAN BARTOLOME XICOMULCO	09-003-1	SAN BARTOLOME XICOMULCO	1	4	1,884	380	38	0	418	22.19
004	SAN LORENZO TLACOYUCAN	09-004-1	SAN LORENZO TLACOYUCAN	1	4	1,887	572	17	12	601	31.85
005	SAN PABLO OZTOTEPEC - TLALPAC	09-005-1	SAN PABLO OZTOTEPEC - TLALPAC	2	12	6,749	479	45	1	525	7.78
006	SAN PEDRO ATOCPAN	09-006-1	SAN PEDRO ATOCPAN	1	10	4,977	242	22	0	264	5.30
007	SAN SALVADOR CUAUHTENCO	09-007-1	SAN SALVADOR CUAUHTENCO	1	8	4,725	509	45	8	562	11.89
008	SANTA ANA TLACOTENCO	09-008-1	SANTA ANA TLACOTENCO	1	10	4,940	663	71	4	738	14.94
009	TEPENAHUAC - MIACATLAN			3	6	4,081	448	58	4	510	12.50
		09-009-1	SAN AGUSTIN OHTENCO	1	2	1,345	141	6	0	147	10.93
		09-009-2	SAN JERONIMO MIACATLAN	1	2	1,368	172	39	4	215	15.72
		09-009-3	SAN JUAN TEPENAHUAC	1	2	1,368	135	13	0	148	10.82
010	VILLA MILPA ALTA CENTRO	09-010-1	VILLA MILPA ALTA	2	20	11,270	1,153	100	2	1,255	11.14
TOTAL	10		12	15	94	52,191	5,520	498	31	6,049	11.59

ESTADISTICA DE LA ELECCION DE COMITES VECINALES DEL DISTRITO FEDERAL DE 1999

PARTICIPACION CIUDADANA POR DEMARCAION TERRITORIAL, UNIDAD TERRITORIAL Y COMITE VECINAL

DEMARCAION TERRITORIAL ALVARO OBREGON

UNIDAD TERRITORIAL		COMITE VECINAL		CENTROS DE VOTACION INSTALADOS	MESAS RECEPTORAS INSTALADAS	LISTA NOMINAL	PARTICIPACION CIUDADANA				
CLAVE	NOMBRE	CLAVE	NOMBRE				VOTACION VALIDA	VOTOS NULOS	VOTOS EN BLANCO	VOTACION TOTAL	%
001	19 DE MAYO	10-001-1	19 DE MAYO	1	3	1,811	106	36	0	142	7.84
002	ACUEDUCTO	10-002-1	ACUEDUCTO	2	4	2,113	61	38	2	101	4.78
003	ADOLFO LOPEZ MATEOS AMP. PILOTO	10-003-1	ADOLFO LOPEZ MATEOS AMP. PILOTO	1	5	3,479	67	18	9	94	2.70
004	ADOLFO LOPEZ MATEOS PILOTO	10-004-1	ADOLFO LOPEZ MATEOS PILOTO	1	7	3,885	96	21	0	117	3.01
005	AGUILAS LAS *	10-005-1	AGUILAS LAS *	1	11	5,487	352	30	1	383	6.98
006	AGUILAS 1°. 2°. PARQUE *	10-006-1	AGUILAS 1°. 2°. PARQUE *	1	8	5,248	531	24	2	557	10.61
007	AGUILAS AMPLIACION	10-007-1	AGUILAS AMPLIACION	1	8	4,108	194	15	0	209	5.09
008	AGUILAS BARR. U. H.	10-008-1	AGUILAS BARR. U. H.	1	2	762	69	8	0	77	10.10
009	ALFONSO XIII	10-009-1	ALFONSO XIII	2	16	9,162	663	119	2	784	8.56
		10-009-2	U.H. BENVENUTO CELLINI	1	9	4,880	509	55	1	565	11.58
		10-009-2	U.H. BENVENUTO CELLINI	1	7	4,282	154	64	1	219	5.11
010	ALPES AMP.	10-010-1	ALPES AMP.	1	5	3,151	134	5	1	140	4.44
011	ALPES LOS	10-011-1	ALPES LOS	1	4	2,388	211	18	0	229	9.59
012	ALTAVISTA	10-012-1	ALTAVISTA	1	1	711	33	4	0	37	5.20
013	AMERICAS LAS	10-013-1	AMERICAS LAS			929					
014	AMPLIACION CAPULIN	10-014-1	AMPLIACION CAPULIN	1	2	1,055	43	45	4	92	8.72
015	ANGOSTURA LA	10-015-1	ANGOSTURA LA	1	5	2,555	284	39	0	323	12.64
016	ARTURO MARTINEZ	10-016-1	ARTURO MARTINEZ	1	2	1,051	127	3	0	130	12.37
017	ARVIDE	10-017-1	ARVIDE	1	6	3,180	199	43	1	243	7.64
018	ATLAMAYA	10-018-1	ATLAMAYA	1	2	966	114	0	0	114	11.80
019	AXOTLA PUEBLO	10-019-1	AXOTLA PUEBLO	1	2	1,054	121	26	0	147	13.95
020	BALCONES DE CEHUAYO	10-020-1	BALCONES DE CEHUAYO	1	6	3,855	392	59	1	452	11.73
021	BATALLON DE SAN PATRICIO U. H.	10-021-1	BATALLON DE SAN PATRICIO U. H.			998					
022	BATAN BARRIO VIEJO	10-022-1	BATAN BARRIO VIEJO			935					
023	BEJERO	10-023-1	BEJERO	1	7	3,812	388	68	1	457	11.99
024	BELÉN DE LAS FLORES	10-024-1	BELÉN DE LAS FLORES	1	4	2,140	200	35	0	235	10.98
025	BELÉN U.H.	10-025-1	BELÉN U.H.	1	5	2,589	108	15	2	125	4.83
026	BELLA VISTA	10-026-1	BELLA VISTA	2	16	7,288	703	50	1	754	10.35
027	BONANZA	10-027-1	BONANZA	1	2	921	162	14	0	176	19.11
028	CAMINO REAL DE TETELPAN	10-028-1	CAMINO REAL DE TETELPAN	1	7	3,344	274	47	4	325	9.72
029	CAMPESTRE	10-029-1	CAMPESTRE	1	3	1,780	189	6	0	195	10.96
030	CAPULIN TLACOYAQUE	10-030-1	CAPULIN TLACOYAQUE	1	3	1,593	193	47	0	240	15.07
031	CARLOS A MADRAZO LA LOMA	10-031-1	CARLOS A MADRAZO LA LOMA	1	2	1,021	341	55	0	396	38.79
032	CASA BLANCA COND.	10-032-1	CASA BLANCA COND.	1	3	1,209	108	8	0	116	9.59
033	CASCADA LA	10-033-1	CASCADA LA	2	4	2,266	136	18	0	154	6.80
034	CEDROS LOS	10-034-1	CEDROS LOS	1	2	871	79	8	1	88	10.10
035	CHIMALISTAC	10-035-1	CHIMALISTAC	1	2	940	142	6	0	148	15.74
036	COLINAS DE TARANGO	10-036-1	COLINAS DE TARANGO	1	3	1,730	230	29	0	259	14.97
037	COLINAS DEL SUR	10-037-1	COLINAS DEL SUR	1	11	5,199	254	5	0	259	4.98
038	CONCHITA LA	10-038-1	CONCHITA LA	1	5	2,984	393	82	0	475	15.92
039	CORPUS CHRISTY	10-039-1	CORPUS CHRISTY	1	6	3,670	111	54	0	165	4.50
040	COVE	10-040-1	COVE	1	6	3,318	512	44	10	566	17.06
041	CRISTO REY	10-041-1	CRISTO REY	1	2	884	106	19	0	125	14.14
042	CUEVITAS LAS	10-042-1	CUEVITAS LAS	1	2	1,408	101	16	0	117	8.31
043	DES. URB. ALVARO OBREGON	10-043-1	DES. URB. ALVARO OBREGON	2	4	2,427	458	29	0	487	20.07
044	DOS RIOS	10-044-1	DOS RIOS	1	3	2,082	151	8	0	159	7.64
045	EL BATAN STA. LUCIA	10-045-1	EL BATAN STA. LUCIA	1	2	1,008	146	34	0	180	17.86
046	EL CAPULIN CHAMONTOYA	10-046-1	EL CAPULIN	1	1	413	68	5	0	73	17.68
047	EX HACIENDA DE GUADALUPE CHIMALISTAC	10-047-1	EX HACIENDA DE GUADALUPE CHIMALISTAC	1	2	780	67	1	0	68	8.72
048	FLOR DE MARIA	10-048-1	FLOR DE MARIA	1	2	1,072	93	7	1	101	9.42
049	FLORIDA LA	10-049-1	FLORIDA LA	1	9	5,711	659	19	0	678	11.87
050	FRACC EL PIRU	10-050-1	FRACC EL PIRU	1	2	978	249	15	2	266	27.20
051	FRANCISCO VILLA	10-051-1	FRANCISCO VILLA	1	6	3,184	339	60	0	399	12.53
052	GARCIMARRERO	10-052-1	GARCIMARRERO	2	4	2,324	313	40	5	358	15.40

ESTADISTICA DE LA ELECCION DE COMITES VECINALES DEL DISTRITO FEDERAL DE 1999

PARTICIPACION CIUDADANA POR DEMARCAACION TERRITORIAL, UNIDAD TERRITORIAL Y COMITE VECINAL

DEMARCACION TERRITORIAL ALVARO OBREGON

UNIDAD TERRITORIAL		COMITE VECINAL		CENTROS DE VOTACION INSTALADOS	MEZAS RECEPTORAS INSTALADAS	LISTA NOMINAL	PARTICIPACION CIUDADANA				
CLAVE	NOMBRE	CLAVE	NOMBRE				VOTACION VALIDA	VOTOS NULOS	VOTOS EN BLANCO	VOTACION TOTAL	%
053	GOLONDRINA 1ª AMP, LAS	10-053-1	GOLONDRINA 1ª AMP, LAS	2	4	2,344	349	51	0	400	17.06
054	GOLONDRINA 2ª AMP, LAS	10-054-1	GOLONDRINA 2ª AMP, LAS	0	0	2,974					
055	GOLONDRINAS, LAS	10-055-1	GOLONDRINAS, LAS	1	6	3,441	311	75	0	386	11.22
056	GUADALUPE INN	10-056-1	GUADALUPE INN	1	5	2,698	553	22	1	576	21.35
057	HERON PROAL PONCIANO ARRIAGA	10-057-1	HERON PROAL PONCIANO ARRIAGA	1	4	2,614	329	47	0	376	14.38
058	HERRADURA, LA	10-058-1	HERRADURA, LA	1	2	1,024	116	21	0	137	13.38
059	HIDALGO	10-059-1	HIDALGO			1,193					
060	HIDALGO ESTADO DE	10-060-1	HIDALGO ESTADO DE	1	4	2,215	454	83	1	538	24.29
061	HOGAR Y REDENCION	10-061-1	HOGAR Y REDENCION	1	6	3,377	473	56	2	531	15.72
062	HUEYTLALE	10-062-1	HUEYTLALE	1	2	1,246	58	0	0	58	4.65
063	ISIDRO FABELA	10-063-1	ISIDRO FABELA	1	4	2,405	547	71	0	618	25.70
064	JALALPA	10-064-1	JALALPA	1	10	5,136	405	57	1	463	9.01
065	JALALPA EL GRANDE	10-065-1	JALALPA EL GRANDE	1	10	5,464	534	71	0	605	11.07
066	JALALPA TEPITO	10-066-1	JALALPA TEPITO	1	8	4,822	508	59	1	568	11.78
067	JARDINES DEL PEDREGAL	10-067-1	JARDINES DEL PEDREGAL	2	19	11,738	712	23	0	735	6.26
068	JOSE MARIA PINO SUAREZ	10-068-1	JOSE MARIA PINO SUAREZ	4	12	5,896	412	52	6	470	7.97
069	JOYA, LA	10-069-1	JOYA, LA	1	2	1,282	31	18	0	49	3.82
070	JOYITA, LA *	10-070-1	JOYITA, LA *	1	2	1,139	120	18	1	139	12.20
071	JURISTAS	10-071-1	JURISTAS	1	2	836	15	0	0	15	1.79
072	LA CAÑADA	10-072-1	LA CAÑADA	1	6	3,737	156	35	0	191	5.11
073	LA MILAGROSA II	10-073-1	LA MILAGROSA II	1	1	526	165	4	1	170	32.32
074	LA OTRA BANDA	10-074-1	LA OTRA BANDA	1	3	1,400	77	12	0	89	6.38
075	LIBERALES DE 1857	10-075-1	LIBERALES DE 1857	1	6	3,123	337	49	3	389	12.46
076	LLANO REDONDO	10-076-1	LLANO REDONDO	1	2	1,349	157	18	1	176	13.05
077	LOMAS DE AXOMIATLA	10-077-1	LOMAS DE AXOMIATLA	1	3	1,777	49	3	0	52	2.93
078	LOMAS DE BECERRA	10-078-1	LOMAS DE BECERRA	1	10	6,053	219	62	2	283	4.68
079	LOMAS DE BECERRA U H	10-079-1	LOMAS DE BECERRA U H	1	4	2,041	438	27	1	466	22.83
080	LOMAS DE CAPULA	10-080-1	LOMAS DE CAPULA	1	4	2,715	158	21	1	180	6.63
081	LOMAS DE CHAMONTOYA	10-081-1	LOMAS DE CHAMONTOYA	2	5	3,157	358	54	11	423	13.40
082	LOMAS DE GUADALUPE	10-082-1	LOMAS DE GUADALUPE	1	2	916	56	4	0	60	6.55
083	LOMAS DE LA ERA	10-083-1	LOMAS DE LA ERA	4	20	11,375	738	118	5	861	7.57
084	LOMAS DE LAS AGUILAS	10-084-1	LOMAS DE LAS AGUILAS	1	4	1,742	109	4	0	113	6.49
085	LOMAS DE NUEVO MEXICO	10-085-1	LOMAS DE NUEVO MEXICO	2	4	2,179	162	24	3	189	8.67
086	LOMAS DE PLATEROS U H			3	28	13,891	764	61	7	832	5.99
		10-086-1	LOMAS DE PLATEROS U H ORIENTE	1	11	5,381	443	35	1	479	8.90
		10-086-2	LOMAS DE PLATEROS U H PONIENTE	2	17	8,510	321	26	6	353	4.15
087	LOMAS DE PUERTA GRANDE	10-087-1	LOMAS DE PUERTA GRANDE	1	4	2,092	196	17	0	213	10.18
088	LOMAS DE TARANGO	10-088-1	LOMAS DE TARANGO	1	2	1,308	288	7	0	295	22.55
089	LOMAS SAN ANGEL INN	10-089-1	LOMAS SAN ANGEL INN	1	2	875	50	3	0	53	6.06
090	LORETO Y CAMPAM.	10-090-1	LORETO Y CAMPAM.	1	2	763	277	70	0	347	45.48
091	MA. G. DE GARCIA RUIZ	10-091-1	MA. G. DE GARCIA RUIZ	2	6	3,074	426	12	37	475	15.45
092	MERCED GOMEZ	10-092-1	MERCED GOMEZ	1	12	5,882	455	41	6	502	8.53
093	MEXICANA, LA	10-093-1	MEXICANA, LA	2	11	6,111	705	102	13	820	13.42
094	MIGUEL GAONA ARMENTA	10-094-1	MIGUEL GAONA ARMENTA	1	2	1,208	24	13	0	37	3.06
095	MINAS DE CRISTO REY	10-095-1	MINAS DE CRISTO REY	1	5	2,782	870	129	1	1,000	35.95
096	MIRADOR, EL *	10-096-1	MIRADOR, EL *	1	2	1,253	125	26	0	151	12.05
097	MOLINO DE ROSAS	10-097-1	MOLINO DE ROSAS	1	11	5,441	718	51	9	778	14.30
098	MOLINO DE ROSAS AMP.	10-098-1	MOLINO DE ROSAS AMP.	1	2	1,387	164	30	2	196	14.13
099	MOLINO SANTO DOMINGO	10-099-1	MOLINO SANTO DOMINGO	1	6	3,666	66	40	0	106	2.89
100	MOLINO SANTO DOMINGO U. H.	10-100-1	MOLINO SANTO DOMINGO U. H.	2	4	2,290	420	42	14	476	20.79
101	OLIVAR DE LOS PADRES	10-101-1	OLIVAR DE LOS PADRES	2	12	6,748	374	53	2	429	6.36
102	OLIVAR DEL CONDE	10-102-1	OLIVAR DEL CONDE	2	24	13,990	629	107	9	745	5.33
103	OLIVAR DEL CONDE 1º SECC.	10-103-1	OLIVAR DEL CONDE 1º SECC.	2	22	11,842	800	137	3	940	7.94
104	PALMAS	10-104-1	PALMAS	2	4	2,040	101	38	0	139	6.81

ESTADISTICA DE LA ELECCION DE COMITES VECINALES DEL DISTRITO FEDERAL DE 1999

PARTICIPACION CIUDADANA POR DEMARCAACION TERRITORIAL, UNIDAD TERRITORIAL Y COMITE VECINAL

DEMARCAACION TERRITORIAL ALVARO OBREGON

UNIDAD TERRITORIAL		COMITE VECINAL		CENTROS DE VOTACION INSTALADOS	MESAS RECEPTORAS INSTALADAS	LISTA NOMINAL	PARTICIPACION CIUDADANA				
CLAVE	NOMBRE	CLAVE	NOMBRE				VOTACION VALIDA	VOTOS NULOS	VOTOS EN BLANCO	VOTACION TOTAL	%
105	PALMAS AXOTITLA	10-105-1	PALMAS AXOTITLA	1	3	1,807	164	34	2	200	11.07
106	PALMAS, LAS	10-106-1	PALMAS, LAS			1,054					
107	PALMITA, LA	10-107-1	PALMITA, LA	1	4	2,339	334	46	0	380	16.25
108	PARAISO, EL	10-108-1	PARAISO, EL	1	6	3,341	245	27	0	272	8.14
109	PINO SUAREZ, REACOMODO	10-109-1	PINO SUAREZ, REACOMODO	1	2	1,131	58	11	0	69	6.10
110	PIRUL EL	10-110-1	PIRUL EL	1	8	4,724	308	56	1	365	7.73
111	PODER POPUP. COOP.	10-111-1	PODER POPUP. COOP.	1	3	959	86	11	1	98	10.22
112	PRESA SECC. HORNO, LA*	10-112-1	PRESA SECC. HORNO, LA*	1	2	1,028	176	34	0	210	20.43
113	PRESA, LA	10-113-1	PRESA, LA	1	2	1,327	104	26	0	130	9.80
114	PRESIDENTES	10-114-1	PRESIDENTES	1	8	4,436	392	26	9	427	9.63
115	PRESIDENTES 2ª AMP.	10-115-1	PRESIDENTES 2ª AMP.	3	12	6,936	581	39	2	622	8.97
116	PRIMERA VICTORIA	10-116-1	PRIMERA VICTORIA	1	2	1,119	150	52	0	202	18.05
117	PRIMERA VICTORIA SECC. BOSQUES	10-117-1	PRIMERA VICTORIA SECC. BOSQUES	1	5	3,151	460	54	2	516	16.38
118	PROGRESO	10-118-1	PROGRESO	1	9	4,751	199	27	0	226	4.76
119	PROGRESO _ ERMITA TIZAPAN	10-119-1	PROGRESO _ ERMITA TIZAPAN	1	7	4,492	52	10	0	62	1.38
120	PUEBLO NUEVO	10-120-1	PUEBLO NUEVO	1	6	3,482	101	6	0	107	3.07
121	PUENTE COLORADO	10-121-1	PUENTE COLORADO	1	4	1,709	178	32	9	219	12.81
122	PUENTE COLORADO AMPL	10-122-1	PUENTE COLORADO AMPL	2	6	3,252	352	64	1	417	12.82
123	REACOMODO EL CUERNITO	10-123-1	REACOMODO EL CUERNITO	1	2	1,103	213	31	0	244	22.12
124	REAL DEL MONTE	10-124-1	REAL DEL MONTE (LOMAS DE SANTO DOMINGO)	1	2	1,194	244	44	0	288	24.12
125	RINCON DE LA BOLSA	10-125-1	RINCON DE LA BOLSA	1	2	1,166	250	23	0	273	23.41
126	RODEO B NORTE	10-126-1	RODEO B NORTE	1	14	7,970	430	79	4	513	6.44
127	SACRAMENTO	10-127-1	SACRAMENTO			740					
128	SAN ANGEL	10-128-1	SAN ANGEL	1	4	2,240	24	11	1	36	1.61
129	SAN ANGEL INN	10-129-1	SAN ANGEL INN	1	1	711	30	4	0	34	4.78
130	SAN BARTOLO AMEYALCO PUEBLO	10-130-1	SAN BARTOLO AMEYALCO PUEBLO	2	15	8,751	816	178	8	1,002	11.45
131	SAN CLEMENTE	10-131-1	SAN CLEMENTE	1	10	5,187	385	45	6	436	8.41
132	SAN FRANCISCO RANCHO	10-132-1	SAN FRANCISCO RANCHO			865					
133	SAN GABRIEL	10-133-1	SAN GABRIEL	1	2	755	99	11	0	110	14.57
134	SAN PEDRO DE LOS PINOS	10-134-1	SAN PEDRO DE LOS PINOS	1	4	2,110	118	34	1	153	7.25
135	SANTA FE IMSS, U. H.	10-135-1	SANTA FE IMSS, U. H.	1	12	5,742	308	39	3	350	6.10
136	SANTA FE, PUEBLO	10-136-1	SANTA FE, PUEBLO	1	7	3,681	255	9	0	264	7.17
137	SANTA LUCIA	10-137-1	SANTA LUCIA	1	6	3,852	459	92	20	571	14.82
138	SANTA MARIA NONOALCO	10-138-1	SANTA MARIA NONOALCO	1	8	3,394	407	57	1	465	13.70
139	SANTA ROSA XOCHIAI	10-139-1	SANTA ROSA XOCHIAI	2	13	7,388	435	102	0	537	7.27
140	TEPEACA	10-140-1	TEPEACA	1	4	2,425	341	70	0	411	16.95
141	TETELPAN, PUEBLO	10-141-1	TETELPAN, PUEBLO	3	8	4,937	426	94	2	522	10.57
142	TIZAMPAMPANO	10-142-1	TIZAMPAMPANO	1	1	590	107	9	0	116	19.66
143	TIZAPAN, PUEBLO	10-143-1	TIZAPAN, PUEBLO	1	7	3,371	281	19	1	301	8.93
144	TLACOPAC	10-144-1	TLACOPAC	1	3	1,670	280	19	0	299	17.90
145	TLACOYAQUE	10-145-1	TLACOYAQUE	2	4	2,756	229	31	0	260	9.43
146	TLACOYAQUE, AMP.	10-146-1	TLACOYAQUE, AMP.	1	3	1,693	134	23	0	157	9.27
147	TLACUITLAPA	10-147-1	TLACUITLAPA	1	2	1,267	67	25	0	92	7.26
148	TLACUITLAPA, AMP.	10-148-1	TLACUITLAPA, AMP.	2	6	2,839	246	29	5	280	9.86
149	TOLTECAS	10-149-1	TOLTECAS	1	2	1,476	93	26	0	119	8.06
150	TORRES DE MIXCOAC U. H.	10-150-1	TORRES DE MIXCOAC U. H.	1	3	1,420	168	12	0	180	12.68
151	TORRES DE POTRERO	10-151-1	TORRES DE POTRERO	1	13	6,665	805	102	2	909	13.64
152	TORRES DE POTRERO, AMPL.	10-152-1	TORRES DE POTRERO, AMPL.	1	3	1,188	256	46	0	302	25.42
153	U H CARRILLO FLORES	10-153-1	U H CARRILLO FLORES	1	4	1,951	344	43	0	387	19.84
154	U H SAN LORENZO UNIVERSAL	10-154-1	U H SAN LORENZO UNIVERSAL			1,061					
155	U H SEARS REUBICACION	10-155-1	U H SEARS REUBICACION	1	2	911	130	0	0	130	14.27
156	VALENTIN GOMEZ FARIAS	10-156-1	VALENTIN GOMEZ FARIAS	1	2	1,170	289	36	0	325	27.78
157	VILLA VERDUN	10-157-1	VILLA VERDUN	1	3	1,655	112	3	0	115	6.95
158	ZENON DELGADO	10-158-1	ZENON DELGADO	1	2	1,089	129	8	1	138	12.67

ESTADISTICA DE LA ELECCION DE COMITES VECINALES DEL DISTRITO FEDERAL DE 1999

PARTICIPACION CIUDADANA POR DEMARCAACION TERRITORIAL, UNIDAD TERRITORIAL Y COMITE VECINAL

DEMARCAACION TERRITORIAL ALVARO OBREGON

UNIDAD TERRITORIAL		COMITE VECINAL		CENTROS DE VOTACION INSTALADOS	MESAS RECEPTORAS INSTALADAS	LISTA NOMINAL	PARTICIPACION CIUDADANA				
CLAVE	NOMBRE	CLAVE	NOMBRE				VOTACION VALIDA	VOTOS NULOS	VOTOS EN BLANCO	VOTACION TOTAL	%
TOTAL	158		160	183	829	466,427	40,478	5,442	276	46,196	9.90

ESTADISTICA DE LA ELECCION DE COMITES VECINALES DEL DISTRITO FEDERAL DE 1999

PARTICIPACION CIUDADANA POR DEMARCAACION TERRITORIAL, UNIDAD TERRITORIAL Y COMITE VECINAL

DEMARCAACION TERRITORIAL TLAHUAC

UNIDAD TERRITORIAL		COMITE VECINAL		CENTROS DE VOTACION INSTALADOS	MESAS RECEPTORAS INSTALADAS	LISTA NOMINAL	PARTICIPACION CIUDADANA				
CLAVE	NOMBRE	CLAVE	NOMBRE				VOTACION VALIDA	VOTOS NULOS	VOTOS EN BLANCO	VOTACION TOTAL	%
001	AGRICOLA METROPOLITANA	11-001-1	AGRICOLA METROPOLITANA	1	8	4,998	515	87	3	605	12.10
002	AMP SAN MIGUEL ZAPOTITLA	11-002-1	AMP SAN MIGUEL ZAPOTITLA	1	4	1,768	226	30	1	257	14.54
003	CONCHITA-TIERRA BLANCA-TORRES BODET	11-003-1	CONCHITA-TIERRA BLANCA(TORRES BODET	1	10	5,857	747	52	3	802	13.69
004	DEL MAR	11-004-1	DEL MAR	2	19	11,563	1,483	155	1	1,639	14.17
005	DR. FRANCISCO CABRERA	11-005-1	DR. FRANCISCO CABRERA	1	3	1,671	340	43	1	384	22.98
006	EL ROSARIO	11-006-1	EL ROSARIO	1	3	1,517	170	19	0	189	12.46
007	EL TRIANGULO	11-007-1	EL TRIANGULO	1	2	1,111	222	16	0	238	21.42
008	FRANCISCO VILLA-SAN AGUSTIN	11-008-1	FRANCISCO VILLA-SAN AGUSTIN	1	4	2,226	298	39	3	340	15.27
009	GRANJAS CABRERA	11-009-1	GRANJAS CABRERA	1	2	990	114	13	0	127	12.83
010	GRANJAS SAN JERONIMO	11-010-1	GRANJAS SAN JERONIMO	1	1	453	47	2	0	49	10.82
011	JARDINES DEL LLANO-UH VILLA TLALTEMPAN	11-011-1	JARDINES DEL LLANO-UH VILLA TLALTEMPAN	1	2	978	26	29	2	57	5.83
012	LA ASUNCION	11-012-1	LA ASUNCION	1	2	1,241	263	9	1	273	22.00
013	LA ASUNCION-SANTA ANA-SAN JUAN	11-013-1	LA ASUNCION-SANTA ANA-SAN JUAN	1	4	2,604	298	12	0	310	11.90
014	LA ESTACION	11-014-1	LA ESTACION	1	9	4,617	301	37	1	339	7.34
015	LA LUPITA	11-015-1	LA LUPITA	1	2	1,358	371	32	1	404	29.75
016	LA MAGDALENA-LOS REYES_SAN ANDRES	11-016-1	LA MAGDALENA-LOS REYES-SAN ANDRES	1	12	7,358	706	95	1	802	10.90
017	LA NOPALERA	11-017-1	LA NOPALERA	1	10	5,694	408	98	1	507	8.90
018	LA SOLEDAD-POTRERO DEL LLANO	11-018-1	LA SOLEDAD-POTRERO DEL LLANO	1	2	1,436	239	10	0	249	17.34
019	LA TURBA	11-019-1	LA TURBA	1	3	1,532	307	18	0	325	21.21
020	LAS ARBOLEDAS	11-020-1	LAS ARBOLEDAS	1	2	1,327	393	28	3	424	31.95
021	LOPEZ PORTILLO	11-021-1	LOPEZ PORTILLO	1	2	1,207	469	67	2	538	44.57
022	LOS OLIVOS	11-022-1	LOS OLIVOS	1	2	1,426	129	14	0	143	10.03
023	MIGUEL HIDALGO	11-023-1	MIGUEL HIDALGO	2	20	12,143	933	88	2	1,023	8.42
024	MIXQUIC	11-024-1	SAN ANDRES MIXQUIC	1	12	7,292	880	84	5	969	13.29
025	OJO DE AGUA	11-025-1	OJO DE AGUA	1	4	2,682	132	32	12	176	6.56
026	PUEBLO DE SAN FRANCISCO TLALTENCO	11-026-1	PUEBLO DE SAN FRANCISCO TLALTENCO	1	13	8,188	925	89	3	1,017	12.42
027	PUEBLO SANTIAGO ZAPOTITLAN	11-027-1	PUEBLO SANTIAGO ZAPOTITLAN	1	13	7,512	712	84	10	806	10.73
028	SAN JOSE	11-028-1	SAN JOSE	1	8	4,406	405	39	7	451	10.24
029	SAN NICOLAS TETELCO	11-029-1	SAN NICOLAS TETELCO	1	6	3,498	566	73	4	643	18.38
030	SAN PEDRO TLAHUAC	11-030-1	SAN PEDRO TLAHUAC	1	10	6,132	909	124	3	1,036	16.89
031	SANTA CECILIA	11-031-1	SANTA CECILIA	1	6	4,030	519	71	3	593	14.71
032	SANTA ANA	11-032-1	SANTA ANA	1	12	7,494	444	63	0	507	6.77
033	SANTA CATARINA	11-033-1	SANTA CATARINA	1	7	4,433	1,117	54	1	1,172	26.44
034	SELENE	11-034-1	SELENE	2	20	11,237	608	58	34	700	6.23
035	VILLA CENTROAMERICANA TLAHUAC	11-035-1	VILLA CENTROAMERICANA	1	9	3,400	565	29	1	595	17.50
036	ZAPOTITLA	11-036-1	ZAPOTITLA	1	6	3,335	452	100	0	552	16.55
037	ZAPOTITLAN	11-037-1	ZAPOTITLAN	2	20	12,543	858	138	9	1,005	8.01
TOTAL	37		37	41	274	161,257	18,097	2,031	118	20,246	12.56

ESTADISTICA DE LA ELECCION DE COMITES VECINALES DEL DISTRITO FEDERAL DE 1999

PARTICIPACION CIUDADANA POR DEMARCAACION TERRITORIAL, UNIDAD TERRITORIAL Y COMITE VECINAL

DEMARCAACION TERRITORIAL TLALPAN

UNIDAD TERRITORIAL		COMITE VECINAL		CENTROS DE VOTACION INSTALADOS	MESAS RECEPTORAS INSTALADAS	LISTA NOMINAL	PARTICIPACION CIUDADANA			
CLAVE	NOMBRE	CLAVE	NOMBRE				VOTACION VALIDA	VOTOS NULOS	VOTOS EN BLANCO	VOTACION TOTAL
001	AMPL ISIDRO FABELA	12-001-1	AMPLIACION ISIDRO FABELA			1,352				
002	ARBOLEDAS DEL SUR	12-002-1	ARBOLEDAS DEL SUR	1	4	2,376	490	56	1	547 23.02
003	ARENAL GUADALUPE EX EJIDO HUIPULCO	12-003-1	ARENAL GUADALUPE EX EJIDO HUIPULCO	1	2	1,199	454	37	0	491 40.95
004	ARENAL TEPEPAN	12-004-1	ARENAL TEPEPAN	1	1	358	103	11	0	114 31.84
005	B DOMINGUEZ	12-005-1	B DOMINGUEZ	1	2	1,034	137	6	0	143 13.83
006	BARRIO EL TRUENO	12-006-1	BARRIO EL TRUENO			1,222				
007	BARRIO LA LONJA	12-007-1	BARRIO LA LONJA	1	5	2,852	307	32	0	339 11.89
008	BARRIO SAN FERNANDO	12-008-1	BARRIO SAN FERNANDO	1	1	594	103	26	0	129 21.72
009	BELVEDERE	12-009-1	BELVEDERE	1	6	3,326	387	33	0	420 12.63
010	BOSQUES DEL PEDREGAL	12-010-1	BOSQUES DEL PEDREGAL	1	4	2,539	352	61	8	421 16.58
011	CAMISETAS	12-011-1	CAMISETAS	1	2	876	73	6	0	79 9.02
012	CANTERA	12-012-1	CANTERA	1	3	1,842	206	20	0	226 12.27
013	CANTERA PUENTE DE PIEDRA	12-013-1	CANTERA PUENTE DE PIEDRA	1	4	1,819	312	44	3	359 19.74
014	CHICHICASPA	12-014-1	CHICHICASPA	1	5	2,906	49	37	0	86 2.96
015	CHIMALCOYOC	12-015-1	CHIMALCOYOC	1	2	1,201	148	6	0	154 12.82
016	CHIMILLI - MIRADOR II	12-016-1	CHIMILLI - MIRADOR II			870				
017	COATECTLAN	12-017-1	COATECTLAN	1	5	2,580	441	43	2	486 18.84
018	COLINAS DEL BOSQUE FRESNOS	12-018-1	COLINAS DEL BOSQUE FRESNOS			1,457				
019	CONJUNTO INFONAVIT CUEMANCO	12-019-1	CONJUNTO INFONAVIT CUEMANCO	1	2	1,375	200	13	0	213 15.49
020	CONJUNTO URBANO COAPA	12-020-1	CONJUNTO URBANO COAPA			1,297				
021	CORRALES	12-021-1	CORRALES	1	2	846	39	11	0	50 5.91
022	CRUZ DEL FAROL	12-022-1	CRUZ DEL FAROL	2	5	3,050	478	64	3	545 17.87
023	CUCHILLA DE PADIERNA	12-023-1	CUCHILLA DE PADIERNA	1	4	2,066	410	47	0	457 22.12
024	CUEVITAS	12-024-1	CUEVITAS	1	2	995	137	11	0	148 14.87
025	CUICUILCO - PEDREGAL	12-025-1	CUICUILCO - PEDREGAL	1	2	1,012	84	2	0	86 8.50
026	CUILOTEPEC - PEDREGAL	12-026-1	CUILOTEPEC - PEDREGAL	1	5	2,683	314	31	1	346 12.90
027	CULTURA MAYA	12-027-1	CULTURA MAYA	1	4	2,321	446	52	0	498 21.46
028	DE VERGEL Y COAPA	12-028-1	DE VERGEL Y COAPA	1	2	1,281	189	9	1	199 15.53
029	DOS DE OCTUBRE	12-029-1	DOS DE OCTUBRE	1	4	2,418	427	48	1	476 19.69
030	EJIDOS DE SAN PEDRO MARTIR	12-030-1	EJIDOS DE SAN PEDRO MARTIR	1	12	7,442	592	45	0	637 8.56
031	EL CAPULIN	12-031-1	EL CAPULIN	1	2	825	30	22	5	57 6.91
032	EL METRO	12-032-1	EL METRO	1	2	764	123	15	0	138 18.06
033	EL MIRADOR	12-033-1	EL MIRADOR	1	2	1,209	233	30	1	264 21.84
034	EL MIRADOR 1A SECCION	12-034-1	EL MIRADOR 1A SECCION			1,618				
035	EL MIRADOR 3A SECCION	12-035-1	EL MIRADOR 3A SECCION	1	2	1,100	74	6	1	81 7.36
036	EL MIRADOR I	12-036-1	EL MIRADOR I	1	4	1,904	154	12	0	166 8.72
037	EL ZACATON	12-037-1	EL ZACATON	1	2	1,436	211	26	0	237 16.50
038	EQUIPAMIENTO COLEGIO MILITAR	12-038-1	EQUIPAMIENTO COLEGIO MILITAR			4,266				
039	EX HACIENDA SAN JUAN DE DIOS	12-039-1	EX HACIENDA SAN JUAN DE DIOS	1	2	1,253	76	15	0	91 7.26
040	FLORESTA COYOACAN - PRADOS COAPA	12-040-1	FLORESTA COYOACAN - PRADOS COAPA	1	2	1,305	264	12	2	278 21.30
041	FRACC CHIMALLI	12-041-1	FRACC CHIMALLI	1	2	917	79	13	0	92 10.03
042	FRACC CLUB DE GOLF MEXICO	12-042-1	FRACC CLUB DE GOLF MEXICO	1	2	1,120	221	23	0	244 21.79
043	FRACC CONDOMINIO DEL BOSQUE	12-043-1	FRACC CONDOMINIO DEL BOSQUE	1	2	1,236	184	12	0	196 15.86
044	FRACC FUENTES DEL PEDREGAL	12-044-1	FRACC FUENTES DEL PEDREGAL	1	3	1,654	210	7	0	217 13.12
045	FRACC JARDINES DE LA MONTAÑA	12-045-1	FRACC JARDINES DE LA MONTAÑA	1	4	2,199	226	1	1	228 10.37
046	FRACC. RANCHO LOS COLORINES	12-046-1	FRACC. RANCHO LOS COLORINES	1	2	995	124	13	0	137 13.77
047	FRACC. RINCON DEL PEDREGAL	12-047-1	FRACC. RINCON DEL PEDREGAL	1	2	1,036	16	2	0	18 1.74
048	FRACC. GABRIEL RAMOS MILLAN	12-048-1	FRACC. GABRIEL RAMOS MILLAN	1	2	1,203	30	5	0	35 2.91
049	GRANJAS COAPA MAGISTERIAL	12-049-1	GRANJAS COAPA MAGISTERIAL			1,129				
050	GRANJAS COAPA ORIENTE - RINCONADA COAPA	12-050-1	GRANJAS COAPA ORIENTE - RINCONADA COAPA			1,017				
051	GUADALUPE TLALPAN	12-051-1	GUADALUPE TLALPAN	1	2	1,088	303	21	0	324 29.78
052	HACIENDA COAPA	12-052-1	HACIENDA COAPA	1	1	676	44	5	0	49 7.25
053	HDA SAN JUAN	12-053-1	HDA SAN JUAN	1	3	1,415	398	13	0	411 29.05

ESTADISTICA DE LA ELECCION DE COMITES VECINALES DEL DISTRITO FEDERAL DE 1999

PARTICIPACION CIUDADANA POR DEMARCAACION TERRITORIAL, UNIDAD TERRITORIAL Y COMITE VECINAL

DEMARCAACION TERRITORIAL TLALPAN

UNIDAD TERRITORIAL		COMITE VECINAL		CENTROS DE VOTACION INSTALADOS	MESAS RECEPTORAS INSTALADAS	LISTA NOMINAL	PARTICIPACION CIUDADANA				
CLAVE	NOMBRE	CLAVE	NOMBRE				VOTACION VALIDA	VOTOS NULOS	VOTOS EN BLANCO	VOTACION TOTAL	%
054	HEROES DE PADIERNA			2	18	10,510	497	51	5	553	5.26
		12-054-1	HEROES DE PADIERNA ORIENTE	1	10	6,222	310	15	0	325	5.22
		12-054-2	HEROES DE PADIERNA PONIENTE	1	8	4,288	187	36	5	228	5.32
055	ISIDRO FABELA	12-055-1	ISIDRO FABELA	2	17	10,017	696	96	0	792	7.91
056	JARDINES DE XITLE	12-056-1	JARDINES DE XITLE	1	4	1,565	362	44	1	407	26.01
057	JARDINES DEL AJUSCO	12-057-1	JARDINES DEL AJUSCO	1	5	2,646	543	72	0	615	23.24
058	JARDINES TLALPAN	12-058-1	JARDINES TLALPAN			479					
059	JARDINES VILLA COAPA	12-059-1	JARDINES VILLA COAPA	1	2	1,239	33	2	0	35	2.82
060	LA FAMA	12-060-1	LA FAMA	1	2	986	46	12	0	58	5.88
061	LA FAMA II	12-061-1	LA FAMA II	1	2	893	153	17	1	171	19.15
062	LA JOYA	12-062-1	LA JOYA	1	2	1,415	71	25	0	96	6.78
063	LAS HADAS - RESIDENCIAL COAPA	12-063-1	LAS HADAS - RESIDENCIAL COAPA	1	4	2,187	325	2	0	327	14.95
064	LAZARO CARDENAS	12-064-1	VILLA LAZARO CARDENAS	1	2	1,296	254	16	0	270	20.83
065	LOMAS ALTAS DE PADIERNA	12-065-1	LOMAS ALTAS DE PADIERNA	1	4	2,199	364	56	0	420	19.10
066	LOMAS DE PADIERNA	12-066-1	LOMAS DE PADIERNA	3	23	13,213	1,539	228	1	1,768	13.38
067	LOMAS HIDALGO	12-067-1	LOMAS HIDALGO	1	6	3,332	408	46	0	454	13.63
068	LOS ENCINOS	12-068-1	LOS ENCINOS	1	4	2,480	232	51	0	283	11.41
069	LOS VOLCANES	12-069-1	LOS VOLCANES	1	4	2,100	192	15	1	208	9.90
070	LOTERIA - TENORIOS FOVISSTE	12-070-1	LOTERIA - TENORIOS FOVISSTE	1	2	1,191	225	18	0	243	20.40
071	MAGDALENA PETLACALCO	12-071-1	MAGDALENA PETLACALCO	1	2	1,388	235	44	0	279	20.10
072	MESA LOS HORNOS	12-072-1	MESA LOS HORNOS	2	10	5,617	780	176	2	958	17.06
073	MIGUEL HIDALGO	12-073-1	MIGUEL HIDALGO	1	6	3,337	337	36	2	375	11.24
074	MIGUEL HIDALGO 1A SECCION	12-074-1	MIGUEL HIDALGO 1A SECCION	1	6	3,179	164	38	0	202	6.35
075	MIGUEL HIDALGO 2ª SECCION	12-075-1	MIGUEL HIDALGO 2ª SECCION	2	13	8,130	469	86	5	560	6.89
076	MIGUEL HIDALGO 3A SECCION	12-076-1	MIGUEL HIDALGO 3A SECCION	2	13	6,247	519	51	3	573	9.17
077	MIGUEL HIDALGO VILLA OLIMPICA	12-077-1	MIGUEL HIDALGO VILLA OLIMPICA	1	4	2,336	275	5	0	280	11.99
078	MIRADOR DEL VALLE	12-078-1	MIRADOR DEL VALLE	1	2	1,126	102	41	0	143	12.70
079	MISIONES TLALPAN	12-079-1	MISIONES TLALPAN	1	2	1,169	218	30	0	248	21.21
080	NARCISO MENDOZA MZA 2	12-080-1	NARCISO MENDOZA MZA 2	1	5	3,219	449	76	0	525	16.31
081	NARCISO MENDOZA MZA 6	12-081-1	NARCISO MENDOZA MZA 6	1	2	3,016	158	15	0	173	5.74
082	NARCISO MENDOZA MZA 7	12-082-1	NARCISO MENDOZA MZA 7	1	6	2,685	242	18	0	260	9.68
083	NARCISO MENDOZA MZA I	12-083-1	NARCISO MENDOZA MZA I	2	15	7,052	1,097	82	2	1,181	16.75
084	NARCISO MENDOZASUPER MZA 3	12-084-1	NARCISO MENDOZASUPER MZA 3	1	8	4,140	552	53	1	606	14.64
085	NIÑO JESUS	12-085-1	NIÑO JESUS	1	3	1,919	182	34	0	216	11.26
086	NUEVO RENACIMIENTO DE AXALCO	12-086-1	NUEVO RENACIMIENTO DE AXALCO	1	3	1,824	389	12	5	405	22.26
087	ORIENTAL COAPA - RESIDENCIAL ACOXPA	12-087-1	ORIENTAL COAPA - RESIDENCIAL ACOXPA	1	5	2,996	207	9	0	216	7.21
088	PARAJE 38	12-088-1	PARAJE 38	1	3	1,829	179	16	0	195	10.66
089	PARAJE TETECON	12-089-1	PARAJE TETECON	1	2	1,227	188	20	0	208	16.95
090	PARRES EL GUARDA	12-090-1	PARRES EL GUARDA	1	2	1,131	252	29	0	281	24.85
091	PEDREGAL DE LAS AGUILAS	12-091-1	PEDREGAL DE LAS AGUILAS	1	7	3,517	267	43	2	312	8.87
092	PEDREGAL DE SANTA URSULA XITLA	12-092-1	PEDREGAL DE SANTA URSULA XITLA	1	2	1,233	161	22	0	183	14.84
093	PEDREGAL DEL LAGO	12-093-1	PEDREGAL DEL LAGO	1	2	752	58	11	1	70	9.31
094	PEDREGAL SAN NICOLAS 1ª SECCION	12-094-1	PEDREGAL SAN NICOLAS 1ª SECCION	2	10	5,890	691	33	2	726	12.33
095	PEDREGAL SAN NICOLAS 2ª SECCION	12-095-1	PEDREGAL SAN NICOLAS 2ª SECCION	1	7	4,977	262	26	8	296	5.95
096	PEDREGAL SAN NICOLAS 3ª SECCION	12-096-1	PEDREGAL SAN NICOLAS 3ª SECCION	1	11	6,592	721	48	1	770	11.68
097	PEDREGAL SAN NICOLAS 4ª SECCION	12-097-1	PEDREGAL SAN NICOLAS 4ª SECCION	1	12	7,949	657	131	4	792	9.96
098	POPULAR SANTA TERESA	12-098-1	POPULAR SANTA TERESA	2	8	4,834	652	130	5	787	16.28
099	PRADO COAPA 2ª SECCION	12-099-1	PRADO COAPA 2ª SECCION	1	2	1,127	91	9	0	100	8.87
100	PRIMAVERA - VERANO	12-100-1	PRIMAVERA - VERANO	1	2	850	265	32	0	297	34.94
101	PUEBLO CANELA	12-101-1	PUEBLO CANELA	1	2	1,189	326	50	0	376	31.62
102	PUEBLO QUIETO	12-102-1	PUEBLO QUIETO	1	4	2,034	379	41	0	420	20.65
103	REAL DEL SUR	12-103-1	REAL DEL SUR	1	2	1,024	68	5	0	73	7.13
104	RESIDENCIAL VILLA COAPA	12-104-1	RESIDENCIAL VILLA COAPA	1	4	2,222	289	19	6	314	14.13
105	RINCONADA COAPA 1ª SECCION	12-105-1	RINCONADA COAPA 1ª SECCION			1,431					

ESTADISTICA DE LA ELECCION DE COMITES VECINALES DEL DISTRITO FEDERAL DE 1999

PARTICIPACION CIUDADANA POR DEMARCAACION TERRITORIAL, UNIDAD TERRITORIAL Y COMITE VECINAL

DEMARCAACION TERRITORIAL TLALPAN

UNIDAD TERRITORIAL		COMITE VECINAL		CENTROS DE VOTACION INSTALADOS	MESAS RECEPTORAS INSTALADAS	LISTA NOMINAL	PARTICIPACION CIUDADANA				
CLAVE	NOMBRE	CLAVE	NOMBRE				VOTACION VALIDA	VOTOS NULOS	VOTOS EN BLANCO	VOTACION TOTAL	%
106	ROMULO SANCHEZ	12-106-1	ROMULO SANCHEZ	1	2	1,425	183	18	0	201	14.11
107	SAN ANDRES TOTOLTEPEC			2	16	9,652	678	111	7	796	8.25
		12-107-1	SAN ANDRES TOTOLTEPEC ORIENTE	1	6	3,741	268	39	7	314	8.39
		12-107-2	SAN ANDRES TOTOLTEPEC PONIENTE	1	10	5,911	410	72	0	482	8.15
108	SAN BARTOLO CHICO COAPA	12-108-1	SAN BARTOLO CHICO COAPA	1	1	718	121	28	2	151	21.03
109	SAN BUENAVENTURA	12-109-1	SAN BUENAVENTURA	1	2	991	73	2	0	75	7.57
110	SAN JUAN TEPEXIMILPA	12-110-1	SAN JUAN TEPEXIMILPA	1	6	3,219	380	39	1	420	13.05
111	SAN LORENZO HUIPULCO	12-111-1	SAN LORENZO HUIPULCO	2	11	5,776	535	56	0	591	10.23
112	SAN MIGUEL AJUSCO	12-112-1	SAN MIGUEL AJUSCO	2	10	5,630	765	61	2	828	14.71
113	SAN MIGUEL TOPILEJO	12-113-1	SAN MIGUEL TOPILEJO	3	20	11,802	898	51	5	954	8.08
114	SAN MIGUEL XICALCO	12-114-1	SAN MIGUEL XICALCO	1	8	4,753	857	27	1	885	18.62
115	SAN PEDRO MARTIR	12-115-1	SAN PEDRO MARTIR	2	15	9,165	142	28	1	171	1.87
116	SAN PEDRO MARTIR FOVISSSTE	12-116-1	SAN PEDRO MARTIR FOVISSSTE	1	5	2,840	357	23	0	380	13.38
117	SANTO TOMAS AJUSCO	12-117-1	SANTO TOMAS AJUSCO	2	9	5,228	619	79	2	700	13.39
118	SECCION XVI	12-118-1	SECCION XVI	1	6	2,622	379	14	0	393	14.99
119	SN. PEDRO APOSTOL	12-119-1	SN. PEDRO APOSTOL	1	2	1,190	127	5	0	132	11.09
120	SOLIDARIDAD	12-120-1	SOLIDARIDAD	1	1	690	182	12	0	194	28.12
121	STA. URSULA XITLA	12-121-1	STA. URSULA XITLA	1	6	2,812	168	37	0	205	7.29
122	TECORRAL	12-122-1	TECORRAL	1	2	1,193	72	7	0	79	6.62
123	TENORIOS INFONAVIT I	12-123-1	TENORIOS INFONAVIT I	1	2	919	110	25	0	135	14.69
124	TENORIOS INFONAVIT II	12-124-1	TENORIOS INFONAVIT II	1	2	860	56	13	0	69	8.02
125	UMBRES DE TEPETONGO	12-125-1	CUMBRES DE TEPETONGO	1	2	1,297	198	20	0	218	16.81
126	TLALCOLIGIA	12-126-1	TLALCOLIGIA	1	8	3,970	172	31	1	204	5.14
127	TLALMILLE	12-127-1	TLALMILLE	1	2	1,453	141	23	1	165	11.36
128	TLALPAN	12-128-1	TLALPAN	2	16	8,833	246	24	4	274	3.10
129	TLALPUENTE	12-129-1	TLALPUENTE	1	2	756	200	12	0	212	28.04
130	TORIELLO GUERRA	12-130-1	TORIELLO GUERRA	1	9	3,562	313	12	0	325	9.12
131	TORRES DE PADIERNA	12-131-1	TORRES DE PADIERNA			1,237					
132	TRES FUENTES	12-132-1	TRES FUENTES			852					
133	U H EL ZAPOTE	12-133-1	U H EL ZAPOTE	1	3	1,495	193	15	2	210	14.05
134	U H HUESO PERIFERICO	12-134-1	U H HUESO PERIFERICO			535					
135	U H PEMEX PICACHO	12-135-1	U H PEMEX PICACHO	1	7	3,030	452	28	0	480	15.84
136	U H RESIDENCIAL INSURGENTES SUR	12-136-1	U H RESIDENCIAL INSURGENTES SUR			1,795					
137	U H SAUZALES CEBADALES	12-137-1	U H SAUZALES CEBADALES	1	5	2,638	211	14	0	225	8.53
138	UH FUENTES BROTTANTES	12-138-1	UH FUENTES BROTTANTES	1	7	3,523	404	15	0	419	11.89
139	VALLE DE TEPEPAN XOLALPAN	12-139-1	VALLE DE TEPEPAN XOLALPAN	1	5	2,787	427	86	3	516	18.51
140	VERGEL DE COYOACAN	12-140-1	VERGEL DE COYOACAN	1	2	983	86	3	1	90	9.16
141	VERGEL DEL SUR	12-141-1	VERGEL DEL SUR	1	2	1,245	39	5	0	44	3.53
142	VILLA CUEMANCO	12-142-1	VILLA CUEMANCO	1	2	1,282	266	19	0	285	22.23
143	VILLA DEL PUENTE	12-143-1	VILLA DEL PUENTE	1	4	1,564	85	31	2	118	7.54
144	VILLA ROYALE	12-144-1	VILLA ROYALE	1	1	611	52	10	0	62	10.15
145	VILLAS PRADO COAPA	12-145-1	PRADO COAPA 3era. SECCION	1	5	2,401	321	21	3	345	14.37
TOTAL	145		147	149	629	372,824	38,207	4,231	126	42,564	11.42

ESTADISTICA DE LA ELECCION DE COMITES VECINALES DEL DISTRITO FEDERAL DE 1999

PARTICIPACION CIUDADANA POR DEMARCAACION TERRITORIAL, UNIDAD TERRITORIAL Y COMITE VECINAL

DEMARCAACION TERRITORIAL ALVARO OBREGON

UNIDAD TERRITORIAL		COMITE VECINAL		CENTROS DE VOTACION INSTALADOS	MEAS RECEPTORAS INSTALADAS	LISTA NOMINAL	PARTICIPACION CIUDADANA				
CLAVE	NOMBRE	CLAVE	NOMBRE				VOTACION VALIDA	VOTOS NULOS	VOTOS EN BLANCO	VOTACION TOTAL	%
001	19 DE MAYO	10-001-1	19 DE MAYO	1	3	1,811	106	36	0	142	7.84
002	ACUEDUCTO	10-002-1	ACUEDUCTO	2	4	2,113	61	38	2	101	4.78
003	ADOLFO LOPEZ MATEOS AMP. PILOTO	10-003-1	ADOLFO LOPEZ MATEOS AMP. PILOTO	1	5	3,479	67	18	9	94	2.70
004	ADOLFO LOPEZ MATEOS PILOTO	10-004-1	ADOLFO LOPEZ MATEOS PILOTO	1	7	3,885	96	21	0	117	3.01
005	AGUILAS LAS *	10-005-1	AGUILAS LAS *	1	11	5,487	352	30	1	383	6.98
006	AGUILAS 1°. 2°. PARQUE *	10-006-1	AGUILAS 1°. 2°. PARQUE *	1	8	5,248	531	24	2	557	10.61
007	AGUILAS AMPLIACION	10-007-1	AGUILAS AMPLIACION	1	8	4,108	194	15	0	209	5.09
008	AGUILAS BARR. U. H.	10-008-1	AGUILAS BARR. U. H.	1	2	762	69	8	0	77	10.10
009	ALFONSO XIII			2	16	9,162	663	119	2	784	8.56
		10-009-1	ALFONSO XIII	1	9	4,880	509	55	1	565	11.58
		10-009-2	U.H. BENVENUTO CELLINI	1	7	4,282	154	64	1	219	5.11
010	ALPES AMP.	10-010-1	ALPES AMP.	1	5	3,151	134	5	1	140	4.44
011	ALPES LOS	10-011-1	ALPES LOS	1	4	2,388	211	18	0	229	9.59
012	ALTAVISTA	10-012-1	ALTAVISTA	1	1	711	33	4	0	37	5.20
013	AMERICAS LAS	10-013-1	AMERICAS LAS			929					
014	AMPLIACION CAPULIN	10-014-1	AMPLIACION CAPULIN	1	2	1,055	43	45	4	92	8.72
015	ANGOSTURA LA	10-015-1	ANGOSTURA LA	1	5	2,555	284	39	0	323	12.64
016	ARTURO MARTINEZ	10-016-1	ARTURO MARTINEZ	1	2	1,051	127	3	0	130	12.37
017	ARVIDE	10-017-1	ARVIDE	1	6	3,180	199	43	1	243	7.64
018	ATLAMAYA	10-018-1	ATLAMAYA	1	2	966	114	0	0	114	11.80
019	AXOTLA PUEBLO	10-019-1	AXOTLA PUEBLO	1	2	1,054	121	26	0	147	13.95
020	BALCONES DE CEHUAYO	10-020-1	BALCONES DE CEHUAYO	1	6	3,855	392	59	1	452	11.73
021	BATALLON DE SAN PATRICIO U. H.	10-021-1	BATALLON DE SAN PATRICIO U. H.			998					
022	BATAN BARRIO VIEJO	10-022-1	BATAN BARRIO VIEJO			935					
023	BEJERO	10-023-1	BEJERO	1	7	3,812	388	68	1	457	11.99
024	BELEN DE LAS FLORES	10-024-1	BELEN DE LAS FLORES	1	4	2,140	200	35	0	235	10.98
025	BELEN U.H.	10-025-1	BELEN U.H.	1	5	2,589	108	15	2	125	4.83
026	BELLA VISTA	10-026-1	BELLA VISTA	2	16	7,288	703	50	1	754	10.35
027	BONANZA	10-027-1	BONANZA	1	2	921	162	14	0	176	19.11
028	CAMINO REAL DE TETELPAN	10-028-1	CAMINO REAL DE TETELPAN	1	7	3,344	274	47	4	325	9.72
029	CAMPESTRE	10-029-1	CAMPESTRE	1	3	1,780	189	6	0	195	10.96
030	CAPULIN TLACOYAUQUE	10-030-1	CAPULIN TLACOYAUQUE	1	3	1,593	193	47	0	240	15.07
031	CARLOS A MADRAZO LA LOMA	10-031-1	CARLOS A MADRAZO LA LOMA	1	2	1,021	341	55	0	396	38.79
032	CASA BLANCA COND.	10-032-1	CASA BLANCA COND.	1	3	1,209	108	8	0	116	9.59
033	CASCADA LA	10-033-1	CASCADA LA	2	4	2,266	136	18	0	154	6.80
034	CEDROS LOS	10-034-1	CEDROS LOS	1	2	871	79	8	1	88	10.10
035	CHIMALISTAC	10-035-1	CHIMALISTAC	1	2	940	142	6	0	148	15.74
036	COLINAS DE TARANGO	10-036-1	COLINAS DE TARANGO	1	3	1,730	230	29	0	259	14.97
037	COLINAS DEL SUR	10-037-1	COLINAS DEL SUR	1	11	5,199	254	5	0	259	4.98
038	CONCHITA LA	10-038-1	CONCHITA LA	1	5	2,984	393	82	0	475	15.92
039	CORPUS CHRISTY	10-039-1	CORPUS CHRISTY	1	6	3,670	111	54	0	165	4.50
040	COVE	10-040-1	COVE	1	6	3,318	512	44	10	566	17.06
041	CRISTO REY	10-041-1	CRISTO REY	1	2	884	106	19	0	125	14.14
042	CUEVITAS LAS	10-042-1	CUEVITAS LAS	1	2	1,408	101	16	0	117	8.31
043	DES. URB. ALVARO OBREGON	10-043-1	DES. URB. ALVARO OBREGON	2	4	2,427	458	29	0	487	20.07
044	DOS RIOS	10-044-1	DOS RIOS	1	3	2,082	151	8	0	159	7.64
045	EL BATAN STA. LUCIA	10-045-1	EL BATAN STA. LUCIA	1	2	1,008	146	34	0	180	17.85
046	EL CAPULIN CHAMONTOYA	10-046-1	EL CAPULIN	1	1	413	68	5	0	73	17.68
047	EX HACIENDA DE GUADALUPE CHIMALISTAC	10-047-1	EX HACIENDA DE GUADALUPE CHIMALISTAC	1	2	780	67	1	0	68	8.72
048	FLOR DE MARIA	10-048-1	FLOR DE MARIA	1	2	1,072	93	7	1	101	9.42
049	FLORIDA LA	10-049-1	FLORIDA LA	1	9	5,711	659	19	0	678	11.87
050	FRACC EL PIRU	10-050-1	FRACC EL PIRU	1	2	978	249	15	2	266	27.20
051	FRANCISCO VILLA	10-051-1	FRANCISCO VILLA	1	6	3,184	339	60	0	399	12.53
052	GARCIMARRERO	10-052-1	GARCIMARRERO	2	4	2,324	313	40	5	358	15.40

ESTADISTICA DE LA ELECCION DE COMITES VECINALES DEL DISTRITO FEDERAL DE 1999

PARTICIPACION CIUDADANA POR DEMARCAACION TERRITORIAL, UNIDAD TERRITORIAL Y COMITE VECINAL

DEMARCACION TERRITORIAL ALVARO OBREGON

UNIDAD TERRITORIAL		COMITE VECINAL		CENTROS DE VOTACION INSTALADOS	MESAS RECEPTORAS INSTALADAS	LISTA NOMINAL	PARTICIPACION CIUDADANA				
CLAVE	NOMBRE	CLAVE	NOMBRE				VOTACION VALIDA	VOTOS NULOS	VOTOS EN BLANCO	VOTACION TOTAL	%
053	GOLONDRINA 1ª AMP, LAS	10-053-1	GOLONDRINA 1ª AMP, LAS	2	4	2,344	349	51	0	400	17.06
054	GOLONDRINA 2ª AMP, LAS	10-054-1	GOLONDRINA 2ª AMP, LAS	0	0	2,974					
055	GOLONDRINAS, LAS	10-055-1	GOLONDRINAS, LAS	1	6	3,441	311	75	0	386	11.22
056	GUADALUPE INN	10-056-1	GUADALUPE INN	1	5	2,698	553	22	1	576	21.35
057	HERON PROAL PONCIANO ARRIAGA	10-057-1	HERON PROAL PONCIANO ARRIAGA	1	4	2,614	329	47	0	376	14.38
058	HERRADURA, LA	10-058-1	HERRADURA, LA	1	2	1,024	116	21	0	137	13.38
059	HIDALGO	10-059-1	HIDALGO			1,193					
060	HIDALGO ESTADO DE	10-060-1	HIDALGO ESTADO DE	1	4	2,215	454	83	1	538	24.29
061	HOGAR Y REDENCION	10-061-1	HOGAR Y REDENCION	1	6	3,377	473	56	2	531	15.72
062	HUEYTLALE	10-062-1	HUEYTLALE	1	2	1,246	58	0	0	58	4.65
063	ISIDRO FABELA	10-063-1	ISIDRO FABELA	1	4	2,405	547	71	0	618	25.70
064	JALALPA	10-064-1	JALALPA	1	10	5,136	405	57	1	463	9.01
065	JALALPA EL GRANDE	10-065-1	JALALPA EL GRANDE	1	10	5,464	534	71	0	605	11.07
066	JALALPA TEPITO	10-066-1	JALALPA TEPITO	1	8	4,822	508	59	1	568	11.78
067	JARDINES DEL PEDREGAL	10-067-1	JARDINES DEL PEDREGAL	2	19	11,738	712	23	0	735	6.26
068	JOSE MARIA PINO SUAREZ	10-068-1	JOSE MARIA PINO SUAREZ	4	12	5,896	412	52	6	470	7.97
069	JOYA, LA	10-069-1	JOYA, LA	1	2	1,282	31	18	0	49	3.82
070	JOYITA, LA *	10-070-1	JOYITA, LA *	1	2	1,139	120	18	1	139	12.20
071	JURISTAS	10-071-1	JURISTAS	1	2	836	15	0	0	15	1.79
072	LA CAÑADA	10-072-1	LA CAÑADA	1	6	3,737	156	35	0	191	5.11
073	LA MILAGROSA II	10-073-1	LA MILAGROSA II	1	1	526	165	4	1	170	32.32
074	LA OTRA BANDA	10-074-1	LA OTRA BANDA	1	3	1,400	77	12	0	89	6.36
075	LIBERALES DE 1857	10-075-1	LIBERALES DE 1857	1	6	3,123	337	49	3	389	12.46
076	LLANO REDONDO	10-076-1	LLANO REDONDO	1	2	1,349	157	18	1	176	13.05
077	LOMAS DE AXOMIATLA	10-077-1	LOMAS DE AXOMIATLA	1	3	1,777	49	3	0	52	2.93
078	LOMAS DE BECERRA	10-078-1	LOMAS DE BECERRA	1	10	6,053	219	62	2	283	4.68
079	LOMAS DE BECERRA U H	10-079-1	LOMAS DE BECERRA U H	1	4	2,041	438	27	1	466	22.83
080	LOMAS DE CAPULA	10-080-1	LOMAS DE CAPULA	1	4	2,715	158	21	1	180	6.63
081	LOMAS DE CHAMONTOYA	10-081-1	LOMAS DE CHAMONTOYA	2	5	3,157	358	54	11	423	13.40
082	LOMAS DE GUADALUPE	10-082-1	LOMAS DE GUADALUPE	1	2	916	56	4	0	60	6.55
083	LOMAS DE LA ERA	10-083-1	LOMAS DE LA ERA	4	20	11,375	738	118	5	861	7.57
084	LOMAS DE LAS AGUILAS	10-084-1	LOMAS DE LAS AGUILAS	1	4	1,742	109	4	0	113	6.49
085	LOMAS DE NUEVO MEXICO	10-085-1	LOMAS DE NUEVO MEXICO	2	4	2,179	162	24	3	189	8.67
086	LOMAS DE PLATEROS U H			3	28	13,891	764	61	7	832	5.99
		10-086-1	LOMAS DE PLATEROS U H ORIENTE	1	11	5,381	443	35	1	479	8.90
		10-086-2	LOMAS DE PLATEROS U H PONIENTE	2	17	8,510	321	26	6	353	4.15
087	LOMAS DE PUERTA GRANDE	10-087-1	LOMAS DE PUERTA GRANDE	1	4	2,092	196	17	0	213	10.18
088	LOMAS DE TARANGO	10-088-1	LOMAS DE TARANGO	1	2	1,308	288	7	0	295	22.55
089	LOMAS SAN ANGEL INN	10-089-1	LOMAS SAN ANGEL INN	1	2	875	50	3	0	53	6.06
090	LORETO Y CAMPAM.	10-090-1	LORETO Y CAMPAM.	1	2	763	277	70	0	347	45.48
091	MA. G. DE GARCIA RUIZ	10-091-1	MA. G. DE GARCIA RUIZ	2	6	3,074	426	12	37	475	15.45
092	MERCED GOMEZ	10-092-1	MERCED GOMEZ	1	12	5,882	455	41	6	502	8.53
093	MEXICANA, LA	10-093-1	MEXICANA, LA	2	11	6,111	705	102	13	820	13.42
094	MIGUEL GAONA ARMENTA	10-094-1	MIGUEL GAONA ARMENTA	1	2	1,208	24	13	0	37	3.06
095	MINAS DE CRISTO REY	10-095-1	MINAS DE CRISTO REY	1	5	2,782	870	129	1	1,000	35.95
096	MIRADOR, EL *	10-096-1	MIRADOR, EL *	1	2	1,253	125	26	0	151	12.05
097	MOLINO DE ROSAS	10-097-1	MOLINO DE ROSAS	1	11	5,441	718	51	9	778	14.30
098	MOLINO DE ROSAS AMP.	10-098-1	MOLINO DE ROSAS AMP.	1	2	1,387	164	30	2	196	14.13
099	MOLINO SANTO DOMINGO	10-099-1	MOLINO SANTO DOMINGO	1	6	3,666	66	40	0	106	2.89
100	MOLINO SANTO DOMINGO U. H.	10-100-1	MOLINO SANTO DOMINGO U. H.	2	4	2,290	420	42	14	476	20.79
101	OLIVAR DE LOS PADRES	10-101-1	OLIVAR DE LOS PADRES	2	12	6,748	374	53	2	429	6.36
102	OLIVAR DEL CONDE	10-102-1	OLIVAR DEL CONDE	2	24	13,990	629	107	9	745	5.33
103	OLIVAR DEL CONDE 1º SECC.	10-103-1	OLIVAR DEL CONDE 1º SECC.	2	22	11,842	800	137	3	940	7.94
104	PALMAS	10-104-1	PALMAS	2	4	2,040	101	38	0	139	6.81

ESTADISTICA DE LA ELECCION DE COMITES VECINALES DEL DISTRITO FEDERAL DE 1999

PARTICIPACION CIUDADANA POR DEMARCAACION TERRITORIAL, UNIDAD TERRITORIAL Y COMITE VECINAL

DEMARCAACION TERRITORIAL ALVARO OBREGON

UNIDAD TERRITORIAL		COMITE VECINAL		CENTROS DE VOTACION INSTALADOS	MESAS RECEPTORAS INSTALADAS	LISTA NOMINAL	PARTICIPACION CIUDADANA				
CLAVE	NOMBRE	CLAVE	NOMBRE				VOTACION VALIDA	VOTOS NULOS	VOTOS EN BLANCO	VOTACION TOTAL	%
105	PALMAS AXOTITLA	10-105-1	PALMAS AXOTITLA	1	3	1,807	164	34	2	200	11.07
106	PALMAS, LAS	10-106-1	PALMAS, LAS			1,054					
107	PALMITA, LA	10-107-1	PALMITA, LA	1	4	2,339	334	46	0	380	16.25
108	PARAISO, EL	10-108-1	PARAISO, EL	1	6	3,341	245	27	0	272	8.14
109	PINO SUAREZ, REACOMODO	10-109-1	PINO SUAREZ, REACOMODO	1	2	1,131	58	11	0	69	6.10
110	PIRUL EL	10-110-1	PIRUL EL	1	8	4,724	308	56	1	365	7.73
111	PODER POPUP. COOP.	10-111-1	PODER POPUP. COOP.	1	3	959	86	11	1	98	10.22
112	PRESA SECC. HORNO, LA*	10-112-1	PRESA SECC. HORNO, LA*	1	2	1,028	176	34	0	210	20.43
113	PRESA, LA	10-113-1	PRESA, LA	1	2	1,327	104	26	0	130	9.80
114	PRESIDENTES	10-114-1	PRESIDENTES	1	8	4,436	392	26	9	427	9.63
115	PRESIDENTES 2ª AMP.	10-115-1	PRESIDENTES 2ª AMP.	3	12	6,936	581	39	2	622	8.97
116	PRIMERA VICTORIA	10-116-1	PRIMERA VICTORIA	1	2	1,119	150	52	0	202	18.05
117	PRIMERA VICTORIA SECC. BOSQUES	10-117-1	PRIMERA VICTORIA SECC. BOSQUES	1	5	3,151	460	54	2	516	16.38
118	PROGRESO	10-118-1	PROGRESO	1	9	4,751	199	27	0	226	4.76
119	PROGRESO _ ERMITA TIZAPAN	10-119-1	PROGRESO _ ERMITA TIZAPAN	1	7	4,492	52	10	0	62	1.38
120	PUEBLO NUEVO	10-120-1	PUEBLO NUEVO	1	6	3,482	101	6	0	107	3.07
121	PUENTE COLORADO	10-121-1	PUENTE COLORADO	1	4	1,709	178	32	9	219	12.81
122	PUENTE COLORADO AMPL	10-122-1	PUENTE COLORADO AMPL	2	6	3,252	352	64	1	417	12.82
123	REACOMODO EL CUERNITO	10-123-1	REACOMODO EL CUERNITO	1	2	1,103	213	31	0	244	22.12
124	REAL DEL MONTE	10-124-1	REAL DEL MONTE (LOMAS DE SANTO DOMINGO)	1	2	1,194	244	44	0	288	24.12
125	RINCON DE LA BOLSA	10-125-1	RINCON DE LA BOLSA	1	2	1,166	250	23	0	273	23.41
126	RODEO B NORTE	10-126-1	RODEO B NORTE	1	14	7,970	430	79	4	513	6.44
127	SACRAMENTO -	10-127-1	SACRAMENTO			740					
128	SAN ANGEL	10-128-1	SAN ANGEL	1	4	2,240	24	11	1	36	1.61
129	SAN ANGEL INN	10-129-1	SAN ANGEL INN	1	1	711	30	4	0	34	4.78
130	SAN BARTOLO AMEYALCO PUEBLO	10-130-1	SAN BARTOLO AMEYALCO PUEBLO	2	15	8,751	816	178	8	1,002	11.45
131	SAN CLEMENTE	10-131-1	SAN CLEMENTE	1	10	5,187	385	45	6	436	8.41
132	SAN FRANCISCO RANCHO	10-132-1	SAN FRANCISCO RANCHO			865					
133	SAN GABRIEL	10-133-1	SAN GABRIEL	1	2	755	99	11	0	110	14.57
134	SAN PEDRO DE LOS PINOS	10-134-1	SAN PEDRO DE LOS PINOS	1	4	2,110	118	34	1	153	7.25
135	SANTA FE IMSS, U. H.	10-135-1	SANTA FE IMSS, U. H.	1	12	5,742	308	39	3	350	6.10
136	SANTA FE, PUEBLO	10-136-1	SANTA FE, PUEBLO	1	7	3,681	255	9	0	264	7.17
137	SANTA LUCIA	10-137-1	SANTA LUCIA	1	6	3,852	459	92	20	571	14.82
138	SANTA MARIA NONOALCO	10-138-1	SANTA MARIA NONOALCO	1	8	3,394	407	57	1	465	13.70
139	SANTA ROSA XOCHIAI	10-139-1	SANTA ROSA XOCHIAI	2	13	7,388	435	102	0	537	7.27
140	TEPEACA	10-140-1	TEPEACA	1	4	2,425	341	70	0	411	16.95
141	TETELPAN, PUEBLO	10-141-1	TETELPAN, PUEBLO	3	8	4,937	426	94	2	522	10.57
142	TIZAMPAMPANO	10-142-1	TIZAMPAMPANO	1	1	590	107	9	0	116	19.66
143	TIZAPAN, PUEBLO	10-143-1	TIZAPAN, PUEBLO	1	7	3,371	281	19	1	301	8.93
144	TLACOPAC	10-144-1	TLACOPAC	1	3	1,670	280	19	0	299	17.90
145	TLACOYAQUE	10-145-1	TLACOYAQUE	2	4	2,756	229	31	0	260	9.43
146	TLACOYAQUE, AMP.	10-146-1	TLACOYAQUE, AMP.	1	3	1,693	134	23	0	157	9.27
147	TLACUITLAPA	10-147-1	TLACUITLAPA	1	2	1,267	67	25	0	92	7.26
148	TLACUITLAPA, AMP.	10-148-1	TLACUITLAPA, AMP.	2	6	2,839	246	29	5	280	9.86
149	TOLTECAS	10-149-1	TOLTECAS	1	2	1,476	93	26	0	119	8.06
150	TORRES DE MIXCOAC U. H.	10-150-1	TORRES DE MIXCOAC U. H.	1	3	1,420	168	12	0	180	12.68
151	TORRES DE POTRERO	10-151-1	TORRES DE POTRERO	1	13	6,665	805	102	2	909	13.64
152	TORRES DE POTRERO, AMPL.	10-152-1	TORRES DE POTRERO, AMPL.	1	3	1,188	256	46	0	302	25.42
153	U H CARRILLO FLORES	10-153-1	U H CARRILLO FLORES	1	4	1,951	344	43	0	387	19.84
154	U H SAN LORENZO UNIVERSAL	10-154-1	U H SAN LORENZO UNIVERSAL			1,061					
155	U H SEARS REUBICACION	10-155-1	U H SEARS REUBICACION	1	2	911	130	0	0	130	14.27
156	VALENTIN GOMEZ FARIAS	10-156-1	VALENTIN GOMEZ FARIAS	1	2	1,170	289	36	0	325	27.78
157	VILLA VERDUN	10-157-1	VILLA VERDUN	1	3	1,655	112	3	0	115	6.95
158	ZENON DELGADO	10-158-1	ZENON DELGADO	1	2	1,089	129	8	1	138	12.67

ESTADISTICA DE LA ELECCION DE COMITES VECINALES DEL DISTRITO FEDERAL DE 1999

PARTICIPACION CIUDADANA POR DEMARCAACION TERRITORIAL, UNIDAD TERRITORIAL Y COMITE VECINAL

DEMARCAACION TERRITORIAL ALVARO OBREGON

UNIDAD TERRITORIAL		COMITE VECINAL		CENTROS DE VOTACION INSTALADOS	MESAS RECEPTORAS INSTALADAS	LISTA NOMINAL	PARTICIPACION CIUDADANA				
CLAVE	NOMBRE	CLAVE	NOMBRE				VOTACION VALIDA	VOTOS NULOS	VOTOS EN BLANCO	VOTACION TOTAL	%
TOTAL	158		160	183	829	466,427	40,478	5,442	276	46,196	9.90

ESTADISTICA DE LA ELECCION DE COMITES VECINALES DEL DISTRITO FEDERAL DE 1999

PARTICIPACION CIUDADANA POR DEMARCAACION TERRITORIAL, UNIDAD TERRITORIAL Y COMITE VECINAL

DEMARCAACION TERRITORIAL TLAHUAC

UNIDAD TERRITORIAL		COMITE VECINAL		CENTROS DE VOTACION INSTALADOS	MESAS RECEPTORAS INSTALADAS	LISTA NOMINAL	PARTICIPACION CIUDADANA				
CLAVE	NOMBRE	CLAVE	NOMBRE				VOTACION VALIDA	VOTOS NULOS	VOTOS EN BLANCO	VOTACION TOTAL	%
001	AGRICOLA METROPOLITANA	11-001-1	AGRICOLA METROPOLITANA	1	8	4,998	515	87	3	605	12.10
002	AMP SAN MIGUEL ZAPOTITLA	11-002-1	AMP SAN MIGUEL ZAPOTITLA	1	4	1,768	226	30	1	257	14.54
003	CONCHITA-TIERRA BLANCA-TORRES BODET	11-003-1	CONCHITA-TIERRA BLANCA(TORRES BODET	1	10	5,857	747	52	3	802	13.69
004	DEL MAR	11-004-1	DEL MAR	2	19	11,563	1,483	155	1	1,639	14.17
005	DR. FRANCISCO CABRERA	11-005-1	DR. FRANCISCO CABRERA	1	3	1,671	340	43	1	384	22.98
006	EL ROSARIO	11-006-1	EL ROSARIO	1	3	1,517	170	19	0	189	12.46
007	EL TRIANGULO	11-007-1	EL TRIANGULO	1	2	1,111	222	16	0	238	21.42
008	FRANCISCO VILLA-SAN AGUSTIN	11-008-1	FRANCISCO VILLA-SAN AGUSTIN	1	4	2,226	298	39	3	340	15.27
009	GRANJAS CABRERA	11-009-1	GRANJAS CABRERA	1	2	990	114	13	0	127	12.83
010	GRANJAS SAN JERONIMO	11-010-1	GRANJAS SAN JERONIMO	1	1	453	47	2	0	49	10.82
011	JARDINES DEL LLANO-UH VILLA TLALTEMPAN	11-011-1	JARDINES DEL LLANO-UH VILLA TLALTEMPAN	1	2	978	26	29	2	57	5.83
012	LA ASUNCION	11-012-1	LA ASUNCION	1	2	1,241	263	9	1	273	22.00
013	LA ASUNCION-SANTA ANA-SAN JUAN	11-013-1	LA ASUNCION-SANTA ANA-SAN JUAN	1	4	2,604	298	12	0	310	11.90
014	LA ESTACION	11-014-1	LA ESTACION	1	9	4,617	301	37	1	339	7.34
015	LA LUPITA	11-015-1	LA LUPITA	1	2	1,358	371	32	1	404	29.75
016	LA MAGDALENA-LOS REYES_SAN ANDRES	11-016-1	LA MAGDALENA-LOS REYES-SAN ANDRES	1	12	7,358	706	95	1	802	10.90
017	LA NOPALERA	11-017-1	LA NOPALERA	1	10	5,694	408	98	1	507	8.90
018	LA SOLEDAD-POTRERO DEL LLANO	11-018-1	LA SOLEDAD-POTRERO DEL LLANO	1	2	1,436	239	10	0	249	17.34
019	LA TURBA	11-019-1	LA TURBA	1	3	1,532	307	18	0	325	21.21
020	LAS ARBOLEDAS	11-020-1	LAS ARBOLEDAS	1	2	1,327	393	28	3	424	31.95
021	LOPEZ PORTILLO	11-021-1	LOPEZ PORTILLO	1	2	1,207	469	67	2	538	44.57
022	LOS OLIVOS	11-022-1	LOS OLIVOS	1	2	1,426	129	14	0	143	10.03
023	MIGUEL HIDALGO	11-023-1	MIGUEL HIDALGO	2	20	12,143	933	88	2	1,023	8.42
024	MIXQUIC	11-024-1	SAN ANDRES MIXQUIC	1	12	7,292	880	84	5	969	13.29
025	OJO DE AGUA	11-025-1	OJO DE AGUA	1	4	2,682	132	32	12	176	6.56
026	PUEBLO DE SAN FRANCISCO TLALTENCO	11-026-1	PUEBLO DE SAN FRANCISCO TLALTENCO	1	13	8,188	925	89	3	1,017	12.42
027	PUEBLO SANTIAGO ZAPOTITLAN	11-027-1	PUEBLO SANTIAGO ZAPOTITLAN	1	13	7,512	712	84	10	806	10.73
028	SAN JOSE	11-028-1	SAN JOSE	1	8	4,406	405	39	7	451	10.24
029	SAN NICOLAS TETELCO	11-029-1	SAN NICOLAS TETELCO	1	6	3,498	566	73	4	643	18.38
030	SAN PEDRO TLAHUAC	11-030-1	SAN PEDRO TLAHUAC	1	10	6,132	909	124	3	1,036	16.89
031	SANTA CECILIA	11-031-1	SANTA CECILIA	1	6	4,030	519	71	3	593	14.71
032	SANTA ANA	11-032-1	SANTA ANA	1	12	7,494	444	63	0	507	6.77
033	SANTA CATARINA	11-033-1	SANTA CATARINA	1	7	4,433	1,117	54	1	1,172	26.44
034	SELENE	11-034-1	SELENE	2	20	11,237	608	58	34	700	6.23
035	VILLA CENTROAMERICANA TLAHUAC	11-035-1	VILLA CENTROAMERICANA	1	9	3,400	565	29	1	595	17.50
036	ZAPOTITLA	11-036-1	ZAPOTITLA	1	6	3,335	452	100	0	552	16.55
037	ZAPOTITLAN	11-037-1	ZAPOTITLAN	2	20	12,543	858	138	9	1,005	8.01
TOTAL	37		37	41	274	181,257	18,097	2,031	118	20,246	12.56

ESTADISTICA DE LA ELECCION DE COMITES VECINALES DEL DISTRITO FEDERAL DE 1999

PARTICIPACION CIUDADANA POR DEMARCAACION TERRITORIAL, UNIDAD TERRITORIAL Y COMITE VECINAL

DEMARCAACION TERRITORIAL TLALPAN

UNIDAD TERRITORIAL		COMITE VECINAL		CENTROS DE VOTACION INSTALADOS	MESAS RECEPTORAS INSTALADAS	LISTA NOMINAL	PARTICIPACION CIUDADANA			
CLAVE	NOMBRE	CLAVE	NOMBRE				VOTACION VALIDA	VOTOS NULOS	VOTOS EN BLANCO	VOTACION TOTAL
001	AMPL ISIDRO FABELA	12-001-1	AMPLIACION ISIDRO FABELA			1,352				
002	ARBOLEDAS DEL SUR	12-002-1	ARBOLEDAS DEL SUR	1	4	2,376	490	56	1	547
003	ARENAL GUADALUPE EX EJIDO HUIPULCO	12-003-1	ARENAL GUADALUPE EX EJIDO HUIPULCO	1	2	1,199	454	37	0	491
004	ARENAL TEPEPAN	12-004-1	ARENAL TEPEPAN	1	1	358	103	11	0	114
005	B DOMINGUEZ	12-005-1	B DOMINGUEZ	1	2	1,034	137	6	0	143
006	BARRIO EL TRUENO	12-006-1	BARRIO EL TRUENO			1,222				
007	BARRIO LA LONJA	12-007-1	BARRIO LA LONJA	1	5	2,852	307	32	0	339
008	BARRIO SAN FERNANDO	12-008-1	BARRIO SAN FERNANDO	1	1	594	103	26	0	129
009	BELVEDERE	12-009-1	BELVEDERE	1	6	3,326	387	33	0	420
010	BOSQUES DEL PEDREGAL	12-010-1	BOSQUES DEL PEDREGAL	1	4	2,539	352	61	8	421
011	CAMISETAS	12-011-1	CAMISETAS	1	2	876	73	6	0	79
012	CANTERA	12-012-1	CANTERA	1	3	1,842	206	20	0	226
013	CANTERA PUENTE DE PIEDRA	12-013-1	CANTERA PUENTE DE PIEDRA	1	4	1,819	312	44	3	359
014	CHICHICASPA	12-014-1	CHICHICASPA	1	5	2,906	49	37	0	86
015	CHIMALCOYOC	12-015-1	CHIMALCOYOC	1	2	1,201	148	6	0	154
016	CHIMILLI - MIRADOR II	12-016-1	CHIMILLI - MIRADOR II			870				
017	COATECTLAN	12-017-1	COATECTLAN	1	5	2,580	441	43	2	486
018	COLINAS DEL BOSQUE FRESNOS	12-018-1	COLINAS DEL BOSQUE FRESNOS			1,457				
019	CONJUNTO INFONAVIT CUEMANCO	12-019-1	CONJUNTO INFONAVIT CUEMANCO	1	2	1,375	200	13	0	213
020	CONJUNTO URBANO COAPA	12-020-1	CONJUNTO URBANO COAPA			1,297				
021	CORRALES	12-021-1	CORRALES	1	2	846	39	11	0	50
022	CRUZ DEL FAROL	12-022-1	CRUZ DEL FAROL	2	5	3,050	478	64	3	545
023	CUCHILLA DE PADIERNA	12-023-1	CUCHILLA DE PADIERNA	1	4	2,066	410	47	0	457
024	CUEVITAS	12-024-1	CUEVITAS	1	2	995	137	11	0	148
025	CUICUILCO - PEDREGAL	12-025-1	CUICUILCO - PEDREGAL	1	2	1,012	84	2	0	86
026	CUILOTEPEC - PEDREGAL	12-026-1	CUILOTEPEC - PEDREGAL	1	5	2,683	314	31	1	346
027	CULTURA MAYA	12-027-1	CULTURA MAYA	1	4	2,321	446	52	0	498
028	DE VERGEL Y COAPA	12-028-1	DE VERGEL Y COAPA	1	2	1,281	189	9	1	199
029	DOS DE OCTUBRE	12-029-1	DOS DE OCTUBRE	1	4	2,418	427	48	1	476
030	EJIDOS DE SAN PEDRO MARTIR	12-030-1	EJIDOS DE SAN PEDRO MARTIR	1	12	7,442	592	45	0	637
031	EL CAPULIN	12-031-1	EL CAPULIN	1	2	825	30	22	5	57
032	EL METRO	12-032-1	EL METRO	1	2	764	123	15	0	138
033	EL MIRADOR	12-033-1	EL MIRADOR	1	2	1,209	233	30	1	264
034	EL MIRADOR 1A SECCION	12-034-1	EL MIRADOR 1ª SECCION			1,618				
035	EL MIRADOR 3A SECCION	12-035-1	EL MIRADOR 3ª SECCION	1	2	1,100	74	6	1	81
036	EL MIRADOR I	12-036-1	EL MIRADOR I	1	4	1,904	154	12	0	166
037	EL ZACATON	12-037-1	EL ZACATON	1	2	1,436	211	26	0	237
038	EQUIPAMIENTO COLEGIO MILITAR	12-038-1	EQUIPAMIENTO COLEGIO MILITAR			4,266				
039	EX HACIENDA SAN JUAN DE DIOS	12-039-1	EX HACIENDA SAN JUAN DE DIOS	1	2	1,253	76	15	0	91
040	FLORESTA COYOACAN - PRADOS COAPA	12-040-1	FLORESTA COYOACAN - PRADOS COAPA	1	2	1,305	264	12	2	278
041	FRACC CHIMALLI	12-041-1	FRACC CHIMALLI	1	2	917	79	13	0	92
042	FRACC CLUB DE GOLF MEXICO	12-042-1	FRACC CLUB DE GOLF MEXICO	1	2	1,120	221	23	0	244
043	FRACC CONDOMINIO DEL BOSQUE	12-043-1	FRACC CONDOMINIO DEL BOSQUE	1	2	1,236	184	12	0	196
044	FRACC FUENTES DEL PEDREGAL	12-044-1	FRACC FUENTES DEL PEDREGAL	1	3	1,654	210	7	0	217
045	FRACC JARDINES DE LA MONTAÑA	12-045-1	FRACC JARDINES DE LA MONTAÑA	1	4	2,199	226	1	1	228
046	FRACC. RANCHO LOS COLORINES	12-046-1	FRACC. RANCHO LOS COLORINES			995	124	13	0	137
047	FRACC. RINCON DEL PEDREGAL	12-047-1	FRACC. RINCON DEL PEDREGAL	1	2	1,036	16	2	0	18
048	FRACC. GABRIEL RAMOS MILLAN	12-048-1	FRACC. GABRIEL RAMOS MILLAN	1	2	1,203	30	5	0	35
049	GRANJAS COAPA MAGISTERIAL	12-049-1	GRANJAS COAPA MAGISTERIAL			1,129				
050	GRANJAS COAPA ORIENTE - RINCONADA COAPA	12-050-1	GRANJAS COAPA ORIENTE - RINCONADA COAPA			1,017				
051	GUADALUPE TLALPAN	12-051-1	GUADALUPE TLALPAN	1	2	1,088	303	21	0	324
052	HACIENDA COAPA	12-052-1	HACIENDA COAPA	1	1	676	44	5	0	49
053	HDA SAN JUAN	12-053-1	HDA SAN JUAN	1	3	1,415	398	13	0	411

ESTADISTICA DE LA ELECCION DE COMITES VECINALES DEL DISTRITO FEDERAL DE 1999

PARTICIPACION CIUDADANA POR DEMARCAACION TERRITORIAL, UNIDAD TERRITORIAL Y COMITE VECINAL

DEMARCAACION TERRITORIAL TLALPAN

UNIDAD TERRITORIAL		COMITE VECINAL		CENTROS DE VOTACION INSTALADOS	MESAS RECEPTORAS INSTALADAS	LISTA NOMINAL	PARTICIPACION CIUDADANA			
CLAVE	NOMBRE	CLAVE	NOMBRE				VOTACION VALIDA	VOTOS NULOS	VOTOS EN BLANCO	VOTACION TOTAL
054	HEROES DE PADIERNA			2	18	10,510				
		12-054-1	HEROES DE PADIERNA ORIENTE	1	10	6,222	310	15	0	553 5.22
		12-054-2	HEROES DE PADIERNA PONIENTE	1	8	4,288	187	36	5	228 5.32
055	ISIDRO FABELA	12-055-1	ISIDRO FABELA	2	17	10,017	696	96	0	792 7.91
056	JARDINES DE XITLE	12-056-1	JARDINES DE XITLE	1	4	1,565	362	44	1	407 26.01
057	JARDINES DEL AJUSCO	12-057-1	JARDINES DEL AJUSCO	1	5	2,646	543	72	0	615 23.24
058	JARDINES TLALPAN	12-058-1	JARDINES TLALPAN			479				
059	JARDINES VILLA COAPA	12-059-1	JARDINES VILLA COAPA	1	2	1,239	33	2	0	35 2.82
060	LA FAMA	12-060-1	LA FAMA	1	2	986	46	12	0	58 5.88
061	LA FAMA II	12-061-1	LA FAMA II	1	2	893	153	17	1	171 19.15
062	LA JOYA	12-062-1	LA JOYA	1	2	1,415	71	25	0	96 6.78
063	LAS HADAS - RESIDENCIAL COAPA	12-063-1	LAS HADAS - RESIDENCIAL COAPA	1	4	2,187	325	2	0	327 14.95
064	LAZARO CARDENAS	12-064-1	VILLA LAZARO CARDENAS	1	2	1,296	254	16	0	270 20.83
065	LOMAS ALTAS DE PADIERNA	12-065-1	LOMAS ALTAS DE PADIERNA	1	4	2,199	364	56	0	420 19.10
066	LOMAS DE PADIERNA	12-066-1	LOMAS DE PADIERNA	3	23	13,213	1,539	228	1	1,768 13.38
067	LOMAS HIDALGO	12-067-1	LOMAS HIDALGO	1	6	3,332	408	46	0	454 13.63
068	LOS ENCINOS	12-068-1	LOS ENCINOS	1	4	2,480	232	51	0	283 11.41
069	LOS VOLCANES	12-069-1	LOS VOLCANES	1	4	2,100	192	15	1	208 9.90
070	LOTERIA - TENORIOS FOVISSTE	12-070-1	LOTERIA - TENORIOS FOVISSTE	1	2	1,191	225	18	0	243 20.40
071	MAGDALENA PETLACALCO	12-071-1	MAGDALENA PETLACALCO	1	2	1,388	235	44	0	279 20.10
072	MESA LOS HORNOS	12-072-1	MESA LOS HORNOS	2	10	5,617	780	176	2	958 17.06
073	MIGUEL HIDALGO	12-073-1	MIGUEL HIDALGO	1	6	3,337	337	36	2	375 11.24
074	MIGUEL HIDALGO 1A SECCION	12-074-1	MIGUEL HIDALGO 1A SECCION	1	6	3,179	164	38	0	202 6.35
075	MIGUEL HIDALGO 2ª SECCION	12-075-1	MIGUEL HIDALGO 2ª SECCION	2	13	8,130	469	86	5	560 6.89
076	MIGUEL HIDALGO 3A SECCION	12-076-1	MIGUEL HIDALGO 3A SECCION	2	13	6,247	519	51	3	573 9.17
077	MIGUEL HIDALGO VILLA OLIMPICA	12-077-1	MIGUEL HIDALGO VILLA OLIMPICA	1	4	2,336	275	5	0	280 11.99
078	MIRADOR DEL VALLE	12-078-1	MIRADOR DEL VALLE	1	2	1,126	102	41	0	143 12.70
079	MISIONES TLALPAN	12-079-1	MISIONES TLALPAN	1	2	1,169	218	30	0	248 21.21
080	NARCISO MENDOZA MZA 2	12-080-1	NARCISO MENDOZA MZA 2	1	5	3,219	449	76	0	525 16.31
081	NARCISO MENDOZA MZA 6	12-081-1	NARCISO MENDOZA MZA 6	1	2	3,016	158	15	0	173 5.74
082	NARCISO MENDOZA MZA 7	12-082-1	NARCISO MENDOZA MZA 7	1	6	2,685	242	18	0	260 9.68
083	NARCISO MENDOZA MZA I	12-083-1	NARCISO MENDOZA MZA I	2	15	7,052	1,097	82	2	1,181 16.75
084	NARCISO MENDOZASUPER MZA 3	12-084-1	NARCISO MENDOZASUPER MZA 3	1	8	4,140	552	53	1	606 14.64
085	NIÑO JESUS	12-085-1	NIÑO JESUS	1	3	1,919	182	34	0	216 11.26
086	NUEVO RENACIMIENTO DE AXALCO	12-086-1	NUEVO RENACIMIENTO DE AXALCO	1	3	1,824	389	12	5	406 22.26
087	ORIENTAL COAPA - RESIDENCIAL ACOXPA	12-087-1	ORIENTAL COAPA - RESIDENCIAL ACOXPA	1	5	2,996	207	9	0	216 7.21
088	PARAJE 38	12-088-1	PARAJE 38	1	3	1,829	179	16	0	195 10.66
089	PARAJE TETECON	12-089-1	PARAJE TETECON	1	2	1,227	188	20	0	208 16.95
090	PARRES EL GUARDA	12-090-1	PARRES EL GUARDA	1	2	1,131	252	29	0	281 24.85
091	PEDREGAL DE LAS AGUILAS	12-091-1	PEDREGAL DE LAS AGUILAS	1	7	3,517	267	43	2	312 8.87
092	PEDREGAL DE SANTA URSULA XITLA	12-092-1	PEDREGAL DE SANTA URSULA XITLA	1	2	1,233	161	22	0	183 14.84
093	PEDREGAL DEL LAGO	12-093-1	PEDREGAL DEL LAGO	1	2	752	58	11	1	70 9.31
094	PEDREGAL SAN NICOLAS 1ª SECCION	12-094-1	PEDREGAL SAN NICOLAS 1ª SECCION	2	10	5,890	691	33	2	726 12.33
095	PEDREGAL SAN NICOLAS 2ª SECCION	12-095-1	PEDREGAL SAN NICOLAS 2ª SECCION	1	7	4,977	262	26	8	296 5.95
096	PEDREGAL SAN NICOLAS 3ª SECCION	12-096-1	PEDREGAL SAN NICOLAS 3ª SECCION	1	11	6,592	721	48	1	770 11.68
097	PEDREGAL SAN NICOLAS 4ª SECCION	12-097-1	PEDREGAL SAN NICOLAS 4ª SECCION	1	12	7,949	657	131	4	792 9.96
098	POPULAR SANTA TERESA	12-098-1	POPULAR SANTA TERESA	2	8	4,834	652	130	5	787 16.28
099	PRADO COAPA 2ª SECCION	12-099-1	PRADO COAPA 2ª SECCION	1	2	1,127	91	9	0	100 8.87
100	PRIMAVERA - VERANO	12-100-1	PRIMAVERA - VERANO	1	2	850	265	32	0	297 34.94
101	PUEBLO CANELA	12-101-1	PUEBLO CANELA	1	2	1,189	326	50	0	376 31.62
102	PUEBLO QUIETO	12-102-1	PUEBLO QUIETO	1	4	2,034	379	41	0	420 20.65
103	REAL DEL SUR	12-103-1	REAL DEL SUR	1	2	1,024	68	5	0	73 7.13
104	RESIDENCIAL VILLA COAPA	12-104-1	RESIDENCIAL VILLA COAPA	1	4	2,222	289	19	6	314 14.13
105	RINCONADA COAPA 1ª SECCION	12-105-1	RINCONADA COAPA 1ª SECCION			1,431				

ESTADISTICA DE LA ELECCION DE COMITES VECINALES DEL DISTRITO FEDERAL DE 1999

PARTICIPACION CIUDADANA POR DEMARCAACION TERRITORIAL, UNIDAD TERRITORIAL Y COMITE VECINAL

DEMARCAACION TERRITORIAL TLALPAN

UNIDAD TERRITORIAL		COMITE VECINAL		CENTROS DE VOTACION INSTALADOS	MESAS RECEPTORAS INSTALADAS	LISTA NOMINAL	PARTICIPACION CIUDADANA				
CLAVE	NOMBRE	CLAVE	NOMBRE				VOTACION VALIDA	VOTOS NULOS	VOTOS EN BLANCO	VOTACION TOTAL	%
106	ROMULO SANCHEZ	12-106-1	ROMULO SANCHEZ	1	2	1,425	183	18	0	201	14.11
107	SAN ANDRES TOTOLTEPEC			2	16	9,652	678	111	7	796	8.25
		12-107-1	SAN ANDRES TOTOLTEPEC ORIENTE	1	6	3,741	268	39	7	314	8.39
		12-107-2	SAN ANDRES TOTOLTEPEC PONIENTE	1	10	5,911	410	72	0	482	8.15
108	SAN BARTOLO CHICO COAPA	12-108-1	SAN BARTOLO CHICO COAPA	1	1	718	121	28	2	151	21.03
109	SAN BUENAVENTURA	12-109-1	SAN BUENAVENTURA	1	2	991	73	2	0	75	7.57
110	SAN JUAN TEPEXIMILPA	12-110-1	SAN JUAN TEPEXIMILPA	1	6	3,215	300	29	1	420	13.05
111	SAN LORENZO HUIPULCO	12-111-1	SAN LORENZO HUIPULCO	2	11	5,776	535	56	0	591	10.23
112	SAN MIGUEL AJUSCO	12-112-1	SAN MIGUEL AJUSCO	2	10	5,630	765	61	2	828	14.71
113	SAN MIGUEL TOPILEJO	12-113-1	SAN MIGUEL TOPILEJO	3	20	11,802	898	51	5	954	8.08
114	SAN MIGUEL XICALCO	12-114-1	SAN MIGUEL XICALCO	1	8	4,753	857	27	1	885	18.62
115	SAN PEDRO MARTIR	12-115-1	SAN PEDRO MARTIR	2	15	9,165	142	28	1	171	1.87
116	SAN PEDRO MARTIR FOVISSSTE	12-116-1	SAN PEDRO MARTIR FOVISSSTE	1	5	2,840	357	23	0	380	13.38
117	SANTO TOMAS AJUSCO	12-117-1	SANTO TOMAS AJUSCO	2	9	5,228	619	79	2	700	13.39
118	SECCION XVI	12-118-1	SECCION XVI	1	6	2,622	379	14	0	393	14.99
119	SN. PEDRO APOSTOL	12-119-1	SN. PEDRO APOSTOL	1	2	1,190	127	5	0	132	11.09
120	SOLIDARIDAD	12-120-1	SOLIDARIDAD	1	1	690	182	12	0	194	28.12
121	STA. URSULA XITLA	12-121-1	STA. URSULA XITLA	1	6	2,812	168	37	0	205	7.29
122	TECORRAL	12-122-1	TECORRAL	1	2	1,193	72	7	0	79	6.62
123	TENORIOS INFONAVIT I	12-123-1	TENORIOS INFONAVIT I	1	2	919	110	25	0	135	14.69
124	TENORIOS INFONAVIT II	12-124-1	TENORIOS INFONAVIT II	1	2	860	56	13	0	69	8.02
125	UMBRES DE TEPETONGO	12-125-1	CUMBRES DE TEPETONGO	1	2	1,297	198	20	0	218	16.81
126	TLALCOLIGIA	12-126-1	TLALCOLIGIA	1	8	3,970	172	31	1	204	5.14
127	TLALMILLE	12-127-1	TLALMILLE	1	2	1,453	141	23	1	165	11.36
128	TLALPAN	12-128-1	TLALPAN	2	16	8,833	246	24	4	274	3.10
129	TLALPUENTE	12-129-1	TLALPUENTE	1	2	756	200	12	0	212	28.04
130	TORIELLO GUERRA	12-130-1	TORIELLO GUERRA	1	9	3,562	313	12	0	325	9.12
131	TORRES DE PADIERNA	12-131-1	TORRES DE PADIERNA			1,237					
132	TRES FUENTES	12-132-1	TRES FUENTES			852					
133	U H EL ZAPOTE	12-133-1	U H EL ZAPOTE	1	3	1,495	193	15	2	210	14.05
134	U H HUESO PERIFERICO	12-134-1	U H HUESO PERIFERICO			535					
135	U H PEMEX PICACHO	12-135-1	U H PEMEX PICACHO	1	7	3,030	452	28	0	480	15.84
136	U H RESIDENCIAL INSURGENTES SUR	12-136-1	U H RESIDENCIAL INSURGENTES SUR			1,795					
137	U H SAUZALES CEBADALES	12-137-1	U H SAUZALES CEBADALES	1	5	2,638	211	14	0	225	8.53
138	UH FUENTES BROTTANTES	12-138-1	UH FUENTES BROTTANTES	1	7	3,523	404	15	0	419	11.89
139	VALLE DE TEPEPAN XOLALPAN	12-139-1	VALLE DE TEPEPAN XOLALPAN	1	5	2,787	427	86	3	516	18.51
140	VERGEL DE COYOACAN	12-140-1	VERGEL DE COYOACAN	1	2	983	86	3	1	90	9.16
141	VERGEL DEL SUR	12-141-1	VERGEL DEL SUR	1	2	1,245	39	5	0	44	3.53
142	VILLA CUEMANCO	12-142-1	VILLA CUEMANCO	1	2	1,282	266	19	0	285	22.23
143	VILLA DEL PUENTE	12-143-1	VILLA DEL PUENTE	1	4	1,564	85	31	2	118	7.54
144	VILLA ROYALE	12-144-1	VILLA ROYALE	1	1	611	52	10	0	62	10.15
145	VILLAS PRADO COAPA	12-145-1	PRADO COAPA 3era. SECCION	1	5	2,401	321	21	3	345	14.37
TOTAL	145		147	149	629	372,824	38,207	4,231	126	42,564	11.42

ESTADISTICA DE LA ELECCION DE COMITES VECINALES DEL DISTRITO FEDERAL DE 1999

PARTICIPACION CIUDADANA POR DEMARCAACION TERRITORIAL, UNIDAD TERRITORIAL Y COMITE VECINAL

DEMARCAACION TERRITORIAL IZTACALCO

CLAVE	UNIDAD TERRITORIAL	CLAVE	COMITE VECINAL	CENTROS DE VOTACION INSTALADOS	MEDAS RECEPTORAS INSTALADAS	LISTA NOMINAL	PARTICIPACION CIUDADANA				
							VOTACION VALIDA	VOTOS NULOS	VOTOS EN BLANCO	VOTACION TOTAL	%
001	AGRICOLA ORIENTAL			14	124	68,596	3,766	404	25	4,195	6.12
		06-001-1	AGRICOLA ORIENTAL CENTRO	4	47	24,621	1,511	129	12	1,652	6.71
		06-001-2	AGRICOLA ORIENTAL ORIENTE	4	32	18,362	822	117	7	946	5.15
		06-001-3	AGRICOLA ORIENTAL PONIENTE	4	39	21,783	967	106	6	1,079	4.95
		06-001-4	U.H. INDECO	2	6	3,830	466	52	0	518	13.52
002	AMPLIACION IMPI LOS PICOS	06-002-1	AMPLIACION IMPI LOS PICOS	2	6	3,223	328	23	0	351	10.89
003	BARRIO DE LOS REYES	06-003-1	BARRIO DE LOS REYES	1	5	2,666	178	20	2	200	7.50
004	BARRIO DE SANTIAGO NORTE	06-004-1	BARRIO DE SANTIAGO NORTE	1	4	2,270	217	26	0	243	10.70
005	BARRIO LA SANTA CRUZ	06-005-1	BARRIO LA SANTA CRUZ	1	2	982	84	5	0	89	9.06
006	BARRIO SAN FRANCISCO XICALTONGO	06-006-1	BARRIO SAN FRANCISCO XICALTONGO	1	5	2,577	287	44	3	334	12.96
007	BARRIO SAN PEDRO	06-007-1	BARRIO SAN PEDRO	2	6	3,678	290	46	0	336	9.14
008	BARRIO SANTIAGO SUR	06-008-1	BARRIO SANTIAGO SUR	1	6	3,326	169	9	0	178	5.35
009	CARLOS ZAPATA VELA	06-009-1	CARLOS ZAPATA VELA	2	12	6,336	418	52	0	470	7.42
010	COYUYA FRACCIONAMIENTO	06-010-1	COYUYA FRACCIONAMIENTO	1	3	1,767	230	13	6	249	14.09
011	CUCHILLA AGRICOLA ORIENTAL	06-011-1	CUCHILLA AGRICOLA ORIENTAL	1	3	1,935	278	22	0	300	15.50
012	EL RODEO	06-012-1	EL RODEO	2	10	5,535	1,006	100	0	1,106	19.98
013	EX EJIDO DE LA MAGDALENA MIXHUCA	06-013-1	EX EJIDO DE LA MAGDALENA MIXHUCA	2	4	1,944	242	25	1	268	13.79
014	FLORES MAGON	06-014-1	FLORES MAGON	1	2	1,010	170	40	0	210	20.79
015	FRACCIONAMIENTO BENITO JUAREZ	06-015-1	FRACCIONAMIENTO BENITO JUAREZ	4	24	15,130	1,348	95	1	1,444	9.54
016	GABRIEL RAMOS MILLAN	06-016-1	GABRIEL RAMOS MILLAN	1	14	7,213	490	43	0	533	7.39
017	GABRIEL RAMOS MILLAN TLACOTAL	06-017-1	GABRIEL RAMOS MILLAN TLACOTAL	1	12	7,033	468	58	1	527	7.49
018	GRANJAS MEXICO			3	27	14,720	1,346	110	5	1,461	9.93
		06-018-1	GRANJAS MEXICO ORIENTE	1	11	6,274	613	58	2	673	10.73
		06-018-2	GRANJAS MEXICO PONIENTE	2	16	8,446	733	52	3	788	9.33
019	INFONAVIT IZTACALCO LOS PICOS UNIDAD			4	33	20,201	1,951	239	3	2,193	10.86
		06-019-1	INFONAVIT IZTACALCO UNIDAD SUR	1	15	9,352	813	75	2	890	9.52
		06-019-2	INFONAVIT IZTACALCO UNIDAD NORTE	3	18	10,849	1,138	164	1	1,303	12.01
020	JARDINES TECMA	06-020-1	JARDINES TECMA	1	2	1,303	209	13	0	222	17.04
021	JUVENTINO ROSAS	06-021-1	JUVENTINO ROSAS	3	22	12,155	1,049	24	2	1,075	8.84
022	LA ASUNCION BARRIO	06-022-1	LA ASUNCION BARRIO	1	4	2,109	152	37	0	189	8.96
023	LA CRUZ COYUYA	06-023-1	LA CRUZ COYUYA	1	6	3,072	302	36	3	341	11.10
024	LOS PICOS IZTACALCO SECCION 2 A	06-024-1	LOS PICOS IZTACALCO SECCION 2 A	1	4	2,156	485	30	0	515	23.89
025	LOS PICOS SECCION 1 B	06-025-1	LOS PICOS SECCION 1 B	1	3	1,532	213	12	1	226	14.75
026	MAESTROS DE IZTACALCO	06-026-1	MAESTROS DE IZTACALCO	1	2	1,458	202	10	1	213	14.61
027	MILITAR MARTE - REFORMA IZTACCIHUATL SUR			3	22	11,159	862	60	0	922	8.26
		06-027-1	MILITAR MARTE	2	12	6,389	357	32	0	389	6.09
		06-027-2	REFORMA IZTACCIHUATL SUR	1	10	4,770	505	28	0	533	11.17
028	NUEVA SANTA ANITA	06-028-1	NUEVA SANTA ANITA	1	6	3,033	279	40	0	319	10.52
029	PANTITLAN			10	68	34,932	2,245	249	10	2,504	7.17
		06-029-1	PANTITLAN CENTRO	4	26	12,563	775	91	9	875	6.96
		06-029-2	PANTITLAN ORIENTE	4	34	18,014	1,035	116	0	1,151	6.39
		06-029-3	PANTITLAN PONIENTE	2	8	4,355	435	42	1	478	10.98
030	PICOS IZTACALCO	06-030-1	PICOS IZTACALCO	1	4	2,584	384	30	0	414	16.02
031	RAMOS MILLAN			6	48	24,654	1,257	149	3	1,409	5.72
		06-031-1	RAMOS MILLAN BRAMADERO NORTE	2	18	8,869	436	36	0	472	5.32
		06-031-2	RAMOS MILLAN BRAMADERO SUR	1	10	5,154	298	40	0	338	6.56
		06-031-3	RAMOS MILLAN Y CUCHILLA RAMOS MILLAN	3	20	10,631	523	73	3	599	5.63
032	REFORMA IZTACCIHUATL NORTE	06-032-1	REFORMA IZTACCIHUATL NORTE	2	9	4,798	352	17	0	369	7.69
033	SAN MIGUEL, BARRIO	06-033-1	SAN MIGUEL, BARRIO	1	8	4,949	237	37	1	275	5.56
034	SANTA ANITA	06-034-1	SANTA ANITA	2	15	7,198	1,660	70	8	1,738	24.15
035	TLAZINTLA	06-035-1	TLAZINTLA BARRIO	1	3	1,837	103	9	1	113	6.15
036	U H AGUA CALIENTE II	06-036-1	U H AGUA CALIENTE II	1	5	2,811	437	36	1	474	16.86
037	U H BARRIO DE SANTIAGO	06-037-1	U H BARRIO DE SANTIAGO	2	6	3,204	554	27	1	582	18.16
038	U H BELISARIO DOMINGUEZ	06-038-1	U H BELISARIO DOMINGUEZ	1	2	1,404	173	26	0	199	14.17

ESTADISTICA DE LA ELECCION DE COMITES VECINALES DEL DISTRITO FEDERAL DE 1999

PARTICIPACION CIUDADANA POR DEMARCAACION TERRITORIAL, UNIDAD TERRITORIAL Y COMITE VECINAL

DEMARCAACION TERRITORIAL IZTACALCO

UNIDAD TERRITORIAL		COMITE VECINAL		CENTROS DE VOTACION INSTALADOS	MIRAS RECEPTORAS INSTALADAS	LISTA NOMINAL	PARTICIPACION CIUDADANA				
CLAVE	NOMBRE	CLAVE	NOMBRE				VOTACION VALIDA	VOTOS NULOS	VOTOS EN BLANCO	VOTACION TOTAL	%
039	U H HERMANOS BLANCAS	06-039-1	U H HERMANOS BLANCAS	1	2	1,039	200	24	0	224	21.56
040	U H IGNACIO ZARAGOZA	06-040-1	U H IGNACIO ZARAGOZA	1	2	1,040	129	12	2	143	13.75
041	U H LA ROSA	06-041-1	U H LA ROSA	1	2	1,162	63	19	0	82	7.06
042	U. H. 5 DE DICIEMBRE	06-042-1	U. H. 5 DE DICIEMBRE	1	2	1,353	64	10	1	75	5.54
043	UH SUR 20	06-043-1	UH SUR 20	1	5	2,635	329	41	14	384	14.57
044	UNIDAD MUJERES ILUSTRES	06-044-1	UNIDAD MUJERES ILUSTRES	1	2	1,306	152	24	0	176	13.48
045	VIADUCTO PIEDAD IZTACALCO	06-045-1	VIADUCTO PIEDAD IZTACALCO	1	13	7,027	311	41	1	353	4.45
046	ZAPOTLA	06-046-1	ZAPOTLA	1	2	1,003	202	16	1	219	21.83
TOTAL	46		56	93	571	313,955	25,871	2,473	98	28,442	9.06

ESTADISTICA DE LA ELECCION DE COMITES VECINALES DEL DISTRITO FEDERAL DE 1999

PARTICIPACION CIUDADANA POR DEMARCAACION TERRITORIAL, UNIDAD TERRITORIAL Y COMITE VECINAL

DEMARCAACION TERRITORIAL IZTAPALAPA

UNIDAD TERRITORIAL		COMITE VECINAL		CENTROS DE VOTACION INSTALADOS	MESAS RECEPTORAS INSTALADAS	LISTA NOMINAL	PARTICIPACION CIUDADANA				
CLAVE	NOMBRE	CLAVE	NOMBRE				VOTACION VALIDA	VOTOS NULOS	VOTOS EN BLANCO	VOTACION TOTAL	%
001	8A AMP SAN MIGUEL	07-001-1	8A AMP SAN MIGUEL	1	3	1,775	93	18	0	111	6.25
002	ALVARO OBREGON	07-002-1	ALVARO OBREGON	1	10	5,990	806	104	1	911	15.21
003	AMP EL TRIUNFO	07-003-1	AMP EL TRIUNFO	1	5	2,725	356	51	0	407	14.94
004	AMP RICARDO FLORES MAGON	07-004-1	AMP RICARDO FLORES MAGON	1	8	4,471	266	20	7	293	6.55
005	AMP SANTA MARTHA ACATITLA	07-005-1	AMP SANTA MARTHA ACATITLA	2	20	12,686	1,276	72	12	1,360	10.72
006	AMP SINATEL	07-006-1	AMP SINATEL	1	3	1,934	94	10	1	105	5.43
007	AMP VERACRUZANA	07-007-1	AMP VERACRUZANA	1	2	1,230	171	22	0	193	15.69
008	AMP Z U SANTA MARIA AZTAHUACAN	07-008-1	AMP Z U SANTA MARIA AZTAHUACAN	1	10	5,051	480	31	3	514	10.18
009	AMPLIACION EMILIANO ZAPATA	07-009-1	AMPLIACION EMILIANO ZAPATA	1	6	3,936	692	18	4	714	18.14
010	AÑO DE JUAREZ	07-010-1	AÑO DE JUAREZ	1	4	2,047	261	12	0	273	13.34
011	APATLACO	07-011-1	APATLACO	1	15	8,143	721	46	0	767	9.42
013	BANJIDAL	07-013-1	BANJIDAL	1	9	4,341	422	34	0	456	10.50
014	BARRIO DE LA ASUNCION	07-014-1	BARRIO DE LA ASUNCION	1	4	2,513	269	37	0	306	12.18
015	BARRIO DE SAN MIGUEL	07-015-1	BARRIO DE SAN MIGUEL	3	32	16,699	1,497	116	1	1,614	9.67
016	BARRIO DE SANTA BARBARA	07-016-1	BARRIO DE SANTA BARBARA	1	15	8,984	871	32	5	908	10.11
017	BARRIO GUADALUPE	07-017-1	BARRIO GUADALUPE	1	3	1,659	370	16	1	387	23.33
018	BARRIO SAN ANTONIO	07-018-1	BARRIO SAN ANTONIO	2	15	8,996	818	50	2	870	9.67
019	BARRIO SAN ANTONIO CULHUACAN	07-019-1	BARRIO SAN ANTONIO CULHUACAN	1	7	3,794	415	83	2	500	13.18
020	BARRIO SAN IGNACIO	07-020-1	BARRIO SAN IGNACIO	1	6	3,953	494	56	0	550	13.91
021	BARRIO SAN JOSE	07-021-1	BARRIO SAN JOSE	1	4	1,871	420	68	0	488	26.08
022	BARRIO SAN LORENZO TEZONCO	07-022-1	BARRIO SAN LORENZO TEZONCO	1	8	4,754	384	62	3	449	9.44
023	BARRIO SAN LUCAS	07-023-1	BARRIO SAN LUCAS	1	10	5,455	744	53	3	800	14.67
024	BARRIO SAN PABLO	07-024-1	BARRIO SAN PABLO	1	6	3,712	472	47	1	520	14.01
025	BARRIO SAN PEDRO	07-025-1	BARRIO SAN PEDRO	1	6	2,521	336	62	0	398	15.79
026	BARRIO SAN SIMON CULHUACAN	07-026-1	BARRIO SAN SIMON CULHUACAN	1	6	3,476	330	37	0	367	10.56
027	BARRIO TULA	07-027-1	BARRIO TULA	1	2	1,269	259	10	0	269	21.20
028	BUENAVISTA.	07-028-1	BUENAVISTA.	0	0	9,041	0	0	0	0	0.00
029	CAMPESTRE ESTRELLA	07-029-1	CAMPESTRE ESTRELLA	1	4	1,600	89	15	0	104	6.50
030	CARLOS HANK GONZALEZ	07-030-1	CARLOS HANK GONZALEZ	1	10	5,952	673	72	1	746	12.53
031	CASA BLANCA	07-031-1	CASA BLANCA	1	4	2,258	352	27	0	379	16.78
032	CERRO DE LA ESTRELLA	07-032-1	CERRO DE LA ESTRELLA	2	24	13,674	836	120	12	968	7.08
033	CHINAMPAC DE JUAREZ	07-033-1	CHINAMPAC DE JUAREZ	1	4	2,654	653	42	2	697	26.26
034	CITLALI	07-034-1	CITLALI	1	15	9,242	1,051	60	1	1,112	12.03
035	CONJ HAB XOPA	07-035-1	CONJ HAB XOPA	1	2	1,138	151	13	0	164	14.41
036	CONSEJO AGRARISTA MEXICANO	07-036-1	CONSEJO AGRARISTA MEXICANO	2	26	14,159	411	68	3	482	3.40
037	CONSTITUCION DE 1917	07-037-1	CONSTITUCION DE 1917	2	21	13,151	690	27	2	719	5.47
038	DESARROLLO URBANO QUETZALCOATL	07-038-1	DESARROLLO URBANO QUETZALCOATL NORTE	5	48	28,902	2,039	161	15	2,215	7.66
		07-038-2	DESARROLLO URBANO QUETZALCOATL SUR	3	31	17,783	1,407	116	11	1,534	8.63
		07-039-1	DR ALFONSO ORTIZ TIRADO	2	17	11,119	632	45	4	681	6.12
039	DR ALFONSO ORTIZ TIRADO	07-039-1	DR ALFONSO ORTIZ TIRADO	1	5	2,936	517	24	1	542	18.46
040	EJERCITO DE AGUA PRIETA	07-040-1	EJERCITO DE AGUA PRIETA	1	3	2,143	709	14	2	725	33.83
041	EJIDAL SANTA MARIA AZTAHUACAN	07-041-1	EJIDAL SANTA MARIA AZTAHUACAN	2	24	13,304	689	170	1	860	6.46
042	EL EDEN	07-042-1	EL EDEN	1	2	1,249	235	12	0	247	19.78
043	EL MANTO	07-043-1	EL MANTO	1	11	6,083	707	111	0	818	13.45
044	EL MIRADOR	07-044-1	EL MIRADOR	1	9	3,846	390	45	0	435	11.31
045	EL MOLINO	07-045-1	EL MOLINO	1	5	2,614	418	36	2	456	17.44
046	EL MOLINO IZTAPALAPA	07-046-1	EL MOLINO IZTAPALAPA	1	4	2,196	353	38	2	393	17.90
047	EL PARAISO	07-047-1	EL PARAISO	2	16	9,577	963	76	0	1,039	10.85
048	EL PRADO	07-048-1	EL PRADO	1	3	1,932	132	8	1	141	7.30
049	EL RETOÑO	07-049-1	EL RETOÑO	1	15	7,530	352	48	0	400	5.31
050	EL RODEO	07-050-1	EL RODEO	1	10	5,373	323	28	0	351	6.53
051	EL ROSARIO	07-051-1	EL ROSARIO	1	8	4,196	441	46	2	489	11.65
052	EL SANTUARIO	07-052-1	EL SANTUARIO	1	6	3,554	196	18	8	222	6.25
053	EL SIFON	07-053-1	EL SIFON	2	17	9,150	506	63	2	571	6.24

ESTADISTICA DE LA ELECCION DE COMITES VECINALES DEL DISTRITO FEDERAL DE 1999

PARTICIPACION CIUDADANA POR DEMARCAACION TERRITORIAL, UNIDAD TERRITORIAL Y COMITE VECINAL

DEMARCAACION TERRITORIAL IZTAPALAPA

UNIDAD TERRITORIAL		COMITE VECINAL		CENTROS DE VOTACION INSTALADOS	MESAS RECEPTORAS INSTALADAS	LISTA NOMINAL	PARTICIPACION CIUDADANA				
CLAVE	NOMBRE	CLAVE	NOMBRE				VOTACION VALIDA	VOTOS NULOS	VOTOS EN BLANCO	VOTACION TOTAL	%
054	EL TRIUNFO	07-054-1	EL TRIUNFO	1	4	2,650	125	28	0	153	5.77
055	EL VERGEL	07-055-1	EL VERGEL	1	8	4,342	77	17	0	94	2.16
056	EMPERADOR CACAMA	07-056-1	EMPERADOR CACAMA	1	6	2,938	312	15	0	327	11.13
057	ESCUADRON 201	07-057-1	ESCUADRON 201	2	19	12,673	56	5	1	62	0.49
058	U.H. FAVESEDEMA	07-058-1	U.H. FAVE SEDENA	1	4	2,242	399	19	0	418	18.64
059	ESTRELLA CULHUACAN	07-059-1	ESTRELLA CULHUACAN	0	0	5,676					
060	ESTRELLA DEL SUR	07-060-1	ESTRELLA DEL SUR	1	12	6,900	548	120	3	571	9.72
061	FRACCIONAMIENTO COLONIAL IZTAPALAPA	07-061-1	FRACCIONAMIENTO COLONIAL IZTAPALAPA	1	7	4,011	509	24	0	533	13.29
062	FRACCIONAMIENTO REAL DEL MORAL	07-062-1	FRACCIONAMIENTO REAL DEL MORAL	1	6	2,977	66	1	0	67	2.25
063	FRANCISCO VILLA	07-063-1	FRANCISCO VILLA	1	12	6,754	596	57	0	653	9.67
064	FUEGO NUEVO	07-064-1	FUEGO NUEVO	1	4	2,391	543	105	0	648	27.10
065	GRANJAS ESMERALDA	07-065-1	GRANJAS ESMERALDA	1	2	959	65	7	0	72	7.51
066	GRANJAS ESTRELLA	07-066-1	GRANJAS ESTRELLA	2	12	6,942	523	62	1	586	8.44
067	GRANJAS SAN ANTONIO	07-067-1	GRANJAS SAN ANTONIO	1	10	5,899	389	72	0	461	7.81
068	GUADALUPE DEL MORAL	07-068-1	GUADALUPE DEL MORAL	2	18	9,950	884	125	4	1,013	10.18
069	HEROES DE CHURUBUSCO	07-069-1	HEROES DE CHURUBUSCO	1	14	7,181	332	38	0	370	5.15
070	HUITZICO	07-070-1	HUITZICO	1	2	1,190	196	30	3	229	19.24
071	INSURGENTES	07-071-1	INSURGENTES	1	8	4,532	645	96	1	742	16.37
072	IXTLAHUACAN	07-072-1	IXTLAHUACAN	2	16	8,137	957	124	0	1,081	13.28
073	JACARANDAS	07-073-1	JACARANDAS	1	12	6,633	351	32	0	383	5.77
074	JARDINES DE SAN LORENZO TEZONCO	07-074-1	JARDINES DE SAN LORENZO TEZONCO	1	13	6,909	767	33	2	802	11.61
075	JARDINES DE CHURUBUSCO	07-075-1	JARDINES DE CHURUBUSCO	1	5	2,361	420	33	1	454	19.23
076	JOSE LOPEZ PORTILLO	07-076-1	JOSE LOPEZ PORTILLO	2	20	13,328	1,524	60	3	1,587	11.91
077	JUAN ESCUTIA	07-077-1	JUAN ESCUTIA	3	26	14,944	910	37	2	949	6.35
078	JUSTO SIERRA	07-078-1	JUSTO SIERRA	1	3	1,680	193	13	0	206	12.26
079	LA CAÑADA EL POTRERO	07-079-1	LA CAÑADA EL POTRERO	1	3	1,805	347	14	4	365	20.22
080	LA ERA	07-080-1	LA ERA	1	10	4,970	449	62	1	512	10.30
081	LA ESPERANZA	07-081-1	LA ESPERANZA	0	0	7,914					
082	LA NUEVA ROSITA	07-082-1	LA NUEVA ROSITA	1	2	1,243	66	8	0	74	5.95
083	LA PLANTA	07-083-1	LA PLANTA	1	6	3,079	373	41	0	414	13.45
084	LA POLVORILLA	07-084-1	LA POLVORILLA	1	8	5,014	395	39	1	435	8.68
085	LAS PEÑAS	07-085-1	LAS PEÑAS	1	13	7,285	451	27	8	486	6.67
086	LEYES DE REFORMA 1ª SECC.	07-086-1	LEYES DE REFORMA 1ª SECC.	1	10	5,563	483	93	2	578	10.39
087	LEYES DE REFORMA 2ª SECC.	07-087-1	LEYES DE REFORMA 2ª SECC.	1	6	3,247	555	49	0	604	18.60
088	LEYES DE REFORMA 3ª SECC.	07-088-1	LEYES DE REFORMA 3ª SECC.	3	33	17,701	883	112	5	1,000	5.65
089	LOMAS DE SAN LORENZO II	07-089-1	LOMAS DE SAN LORENZO II	2	18	10,933	620	60	16	696	6.37
090	LOMAS DE SANTA CRUZ MEYEHUALCO	07-090-1	LOMAS DE SANTA CRUZ MEYEHUALCO	1	10	5,290	431	5F	10	497	9.40
091	LOMAS DE ZARAGOZA	07-091-1	LOMAS DE ZARAGOZA	2	17	10,513	1,188	136	6	1,330	12.65
092	LOMAS ESTRELLA	07-092-1	LOMAS ESTRELLA	1	14	7,943	900	63	2	965	12.15
093	LOMAS LA ESTANCIA	07-093-1	LOMAS LA ESTANCIA	1	15	8,496	725	91	3	819	9.64
094	LOS ANGELES	07-094-1	LOS ANGELES	2	20	10,847	618	59	14	691	6.37
095	LOS ANGELES APANOAYA	07-095-1	LOS ANGELES APANOAYA	1	6	2,690	439	53	0	492	18.29
096	MIGUEL DE LA MADRID	07-096-1	MIGUEL DE LA MADRID	2	18	9,366	1,299	44	9	1,352	14.44
097	MINERVA	07-097-1	MINERVA	1	6	3,159	147	4	0	151	4.78
098	MIRAVALLE	07-098-1	MIRAVALLE	1	7	3,650	515	61	20	596	16.33
099	MIXCOATL	07-099-1	MIXCOATL	1	8	4,135	669	79	5	753	18.21
100	MONTE ALBAN	07-100-1	MONTE ALBAN	1	2	1,275	209	29	4	242	18.98
101	PALMITAS	07-101-1	PALMITAS	1	12	7,057	327	85	0	412	5.84
102	PARAJE SAN JUAN	07-102-1	PARAJE SAN JUAN	1	15	8,235	636	85	2	723	8.78
103	PARAJE SAN JUAN 2ª AMP.	07-103-1	PARAJE SAN JUAN 2ª AMP.	1	8	4,137	478	63	10	551	13.32
104	PARAJE ZACATEPEC	07-104-1	PARAJE ZACATEPEC	1	10	5,616	491	77	2	570	10.15
105	PASEOS DE CHURUBUSCO	07-105-1	PASEOS DE CHURUBUSCO	3	20	11,177	971	30	3	1,004	8.98
106	PLAN DE IGUALA	07-106-1	PLAN DE IGUALA	1	4	1,757	190	5	0	195	11.10
107	PRESIDENTES DE MEXICO	07-107-1	PRESIDENTES DE MEXICO	1	13	7,551	734	123	8	865	11.46

ESTADISTICA DE LA ELECCION DE COMITES VECINALES DEL DISTRITO FEDERAL DE 1999

PARTICIPACION CIUDADANA POR DEMARCAACION TERRITORIAL, UNIDAD TERRITORIAL Y COMITE VECINAL

DEMARCAACION TERRITORIAL IZTAPALAPA

UNIDAD TERRITORIAL		COMITE VECINAL		CENTROS DE VOTACION INSTALADOS	MESAS RECEPTORAS INSTALADAS	LISTA NOMINAL	PARTICIPACION CIUDADANA				
CLAVE	NOMBRE	CLAVE	NOMBRE				VOTACION VALIDA	VOTOS NULOS	VOTOS EN BLANCO	VOTACION TOTAL	%
108	PROGRESISTA	07-108-1	PROGRESISTA	2	24	11,808	774	20	6	800	6.78
109	PROGRESO DEL SUR	07-109-1	PROGRESO DEL SUR	1	4	2,030	300	40	2	342	16.85
110	PUEBLO ACULCO	07-110-1	PUEBLO ACULCO	1	5	3,214	359	54	2	415	12.91
111	PUEBLO DE SAN LORENZO TEZONCO	07-111-1	PUEBLO DE SAN LORENZO TEZONCO	2	11	10,842	969	46	5	1,020	9.41
112	PUEBLO LOS REYES CULHUACAN	07-112-1	PUEBLO LOS REYES CULHUACAN	1	10	5,308	325	36	1	362	6.82
113	PUEBLO MAGDALENA ATLAZOLPA	07-113-1	PUEBLO MAGDALENA ATLAZOLPA	1	8	4,969	294	53	1	348	7.00
114	PUEBLO MEXICALTZINGO	07-114-1	PUEBLO MEXICALTZINGO	1	2	1,062	227	23	0	250	23.54
115	PUEBLO SAN ANDRES TOMATLAN	07-115-1	PUEBLO SAN ANDRES TOMATLAN	1	6	3,459	297	38	0	335	9.68
116	PUEBLO SAN JUANICO NEXTIPAC	07-116-1	PUEBLO SAN JUANICO NEXTIPAC	1	3	1,697	200	21	0	221	13.02
117	PUEBLO SAN LORENZO XICOTENCATL	07-117-1	PUEBLO SAN LORENZO XICOTENCATL	1	10	5,496	302	56	1	359	6.53
118	PUEBLO SAN SEBASTIAN TECOLOXTITLAN	07-118-1	PUEBLO SAN SEBASTIAN TECOLOXTITLAN	1	8	4,712	925	185	2	1,112	23.60
119	PUEBLO DE SANTA CRUZ MEYEHUALCO	07-119-1	PUEBLO DE SANTA CRUZ MEYEHUALCO	3	16	7,700	1,121	136	11	1,268	16.47
120	PUEBLO DE SANTA MARIA AZTAHUACAN	07-120-1	PUEBLO DE SANTA MARIA AZTAHUACAN	1	14	7,691	1,534	98	26	1,658	21.56
121	PUEBLO SANTA MARTHA ACATITLA	07-121-1	PUEBLO SANTA MARTHA ACATITLA	1	12	7,001	1,206	58	2	1,266	18.08
122	PUEBLO SANTIAGO ACAHUALTEPEC	07-122-1	PUEBLO SANTIAGO ACAHUALTEPEC	1	11	6,376	753	90	11	854	13.39
123	PUNTE BLANCO	07-123-1	PUNTE BLANCO	1	10	6,070	983	59	0	1,042	17.17
124	PURISIMA ATLAZOLPA	07-124-1	PURISIMA ATLAZOLPA	1	4	2,714	152	15	0	167	6.15
125	REFORMA POLITICA	07-125-1	REFORMA POLITICA	1	13	7,519	920	169	1	1,090	14.50
126	RENOVACION	07-126-1	RENOVACION	1	11	6,843	1,226	260	26	1,512	22.10
127	RICARDO FLORES MAGON	07-127-1	RICARDO FLORES MAGON	1	2	851	115	18	1	134	15.75
128	RINCONADA DEL MOLINO	07-128-1	RINCONADA DEL MOLINO	1	9	4,509	833	55	7	895	19.85
129	SAN ANDRES TETEPILCO	07-129-1	SAN ANDRES TETEPILCO	2	25	13,315	930	214	1	1,145	8.60
130	SAN FRANCISCO APOLOCALCO	07-130-1	SAN FRANCISCO APOLOCALCO	1	3	1,921	360	34	0	394	20.51
131	SAN JOSE ACULCO	07-131-1	SAN JOSE ACULCO	1	9	4,653	434	53	0	487	10.47
132	SAN JOSE BUENAVISTA	07-132-1	SAN JOSE BUENAVISTA	1	5	3,030	394	29	1	424	13.99
133	SAN JUAN CERRO	07-133-1	SAN JUAN CERRO	1	4	2,233	431	13	0	444	19.88
134	SAN JUAN XALPA	07-134-1	SAN JUAN XALPA	3	24	15,315	1,549	187	1	1,737	11.34
135	SAN MIGUEL TEOTONGO SECCION RANCHO BAJO AVI	07-136-1	SAN MIGUEL TEOTONGO SECCION RANCHO BAJO AVISADER	1	14	7,886	525	96	3	624	7.91
138	SAN MIGUEL TEOTONGO SECCION TORRES MERCEDE	07-138-1	SAN MIGUEL TEOTONGO SECCION TORRES MERCEDES	3	18	10,285	927	162	4	1,093	10.63
140	SAN MIGUEL TEOTONGO SECCION PALMAS GUADALU	07-140-1	SAN MIGUEL TEOTONGO SECCION PALMAS GUADALUPE	3	23	13,866	792	163	1	956	6.89
141	SAN PABLO I	07-141-1	SAN PABLO I	1	3	1,521	258	49	1	308	20.25
142	SAN PEDRO SIDERAL	07-142-1	SAN PEDRO SIDERAL	1	2	1,288	259	27	1	287	22.28
143	SANTA ISABEL INDUSTRIAL	07-143-1	SANTA ISABEL INDUSTRIAL	1	3	1,837	35	0	8	43	2.34
144	SANTA MARIA DEL MONTE	07-144-1	SANTA MARIA DEL MONTE	1	3	1,545	49	7	0	56	3.62
145	SANTA MARIA TOMATLAN	07-145-1	SANTA MARIA TOMATLAN	1	15	7,900	746	119	2	867	10.97
146	SANTA MARTHA ACATITLA SUR	07-146-1	SANTA MARTHA ACATITLA SUR	3	22	12,787	1,253	172	1	1,426	11.15
147	SANTIAGO ACAHUALTEPEC 1º AMP	07-147-1	SANTIAGO ACAHUALTEPEC 1º AMP	1	10	5,190	424	49	0	473	9.11
148	SANTIAGO ACAHUALTEPEC 2º AMP	07-148-1	SANTIAGO ACAHUALTEPEC 2º AMP	2	20	12,252	825	87	43	955	7.79
149	SECTOR POPULAR	07-149-1	SECTOR POPULAR	2	20	10,430	974	163	1	1,138	10.91
150	SINATEL	07-150-1	SINATEL	1	3	1,458	136	1	0	137	9.40
151	TENORIOS	07-151-1	TENORIOS	2	11	9,137	843	101	1	945	10.34
152	TEPALCATES	07-152-1	TEPALCATES	2	21	11,518	502	43	2	547	4.75
153	TORRES DEL POTRERO	07-153-1	TORRES DEL POTRERO	1	2	1,013	129	27	0	156	15.40
154	TRIANGULO	07-154-1	TRIANGULO	1	4	2,332	187	25	0	212	9.09
155	TRIANGULO DE LAS AGUJAS	07-155-1	TRIANGULO DE LAS AGUJAS	1	2	979	203	16	0	219	22.37
156	U H ARTICULO 4TO CONSTITUCIONAL	07-156-1	U H ARTICULO 4TO CONSTITUCIONAL	1	2	812	199	24	1	224	27.59
157	U H CABEZA DE JUAREZ V	07-157-1	U H CABEZA DE JUAREZ V	1	2	938	196	27	1	224	23.88
158	U H CUCHILLAS DEL MORAL	07-158-1	U H CUCHILLAS DEL MORAL	1	2	1,441	210	0	0	210	14.57
159	U H EJERCITO CONSTITUCIONALISTA S M III	07-159-1	U H EJERCITO CONSTITUCIONALISTA S M III	3	23	15,085	1,158	87	4	1,249	8.28
160	U H EJERCITO DE ORIENTE	07-160-1	U H EJERCITO DE ORIENTE	1	10	5,091	956	120	1	1,077	21.15
161	U H EJERCITO DE ORIENTE ZONA PEÑON	07-161-1	U H EJERCITO DE ORIENTE ZONA PEÑON	3	28	16,479	1,752	122	3	1,877	11.39
162	U H ERMITA ZARAGOZA	07-162-1	U H ERMITA ZARAGOZA	4	30	19,428	1,895	48	17	1,960	10.09
163	U H FRENTE 10	07-163-1	U H FRENTE 10	1	4	2,637	200	24	0	224	8.49
164	U H FRENTE 6 Y 7	07-164-1	U H FRENTE 6 Y 7	1	9	4,952	400	71	2	473	9.55

ESTADISTICA DE LA ELECCION DE COMITES VECINALES DEL DISTRITO FEDERAL DE 1999

PARTICIPACION CIUDADANA POR DEMARCAACION TERRITORIAL, UNIDAD TERRITORIAL Y COMITE VECINAL

DEMARCAACION TERRITORIAL IZTAPALAPA

UNIDAD TERRITORIAL		COMITE VECINAL		CENTROS DE VOTACION INSTALADOS	RESEAS RECEPTORAS INSTALADAS	LISTA NOMINAL	PARTICIPACION CIUDADANA				
CLAVE	NOMBRE	CLAVE	NOMBRE				VOTACION VALIDA	VOTOS NULOS	VOTOS EN BLANCO	VOTACION TOTAL	%
165	U H FRENTE 8	07-165-1	U H FRENTE 8	1	5	2,159	462	59	0	521	24.13
166	U H FRENTE 9	07-166-1	U H FRENTE 9	1	4	1,441	217	22	0	239	16.59
167	U H GUELATAO DE JUAREZ I Y II - 3131	07-167-1	U H GUELATAO DE JUAREZ I Y II - 3131	1	11	5,442	653	94	2	749	13.76
168	U H IGNACIO ZARAGOZA	07-168-1	U H IGNACIO ZARAGOZA	1	7	4,627	462	62	0	524	11.32
169	U H LA COLMENA	07-169-1	U H LA COLMENA	1	6	2,736	609	88	0	697	25.48
170	U H LA VALENCIANA	07-170-1	U H LA VALENCIANA	1	2	1,326	117	22	1	140	10.56
171	U H JONGITUD BARRIOS	07-171-1	U H JONGITUD BARRIOS	1	2	1,248	154	28	0	182	14.58
172	U H LOS PICOS VI B	07-172-1	U H LOS PICOS VI B	1	4	2,600	306	19	17	342	13.15
173	U H SAN LORENZO TEZONCO II	07-173-1	U H SAN LORENZO TEZONCO II	1	4	2,285	557	39	6	602	26.35
174	U H SOLIDARIDAD EL SALADO	07-174-1	U H SOLIDARIDAD EL SALADO	2	16	7,656	637	35	2	674	8.80
175	U H STA CRUZ MEYEHUALCO	07-175-1	U H STA CRUZ MEYEHUALCO	2	29	16,772	2,321	204	10	2,535	15.11
176	U H TECNICOS Y MANUALES	07-176-1	U H TECNICOS Y MANUALES	1	5	2,734	281	23	1	305	11.16
177	U H VICENTE GUERRERO			5	58	33,596	2,943	368	9	3,320	9.88
		07-177-1	U H VICENTE GUERRERO NORTE	1	14	8,352	746	53	6	805	9.64
		07-177-2	U H VICENTE GUERRERO SUPER MANZANA 1 Y 2	1	13	6,460	809	87	1	897	13.89
		07-177-3	U H VICENTE GUERRERO SUPER MANZANA 5	1	14	8,531	669	124	0	793	9.30
		07-177-4	U H VICENTE GUERRERO SUPER MANZANA 6	1	8	4,775	257	24	2	283	5.93
		07-177-5	U H VICENTE GUERRERO SUR	1	9	5,478	462	80	0	542	9.89
178	U H VOCEDORES DE MEXICO	07-178-1	U H VOCEDORES DE MEXICO	1	4	2,592	707	113	0	820	31.64
179	UNIDAD MODELO	07-179-1	UNIDAD MODELO	1	10	5,008	807	15	0	822	16.41
180	VALLE DE LUCES	07-180-1	VALLE DE LUCES	2	16	7,103	446	64	0	510	7.18
181	VALLE DE SAN LORENZO	07-181-1	VALLE DE SAN LORENZO	2	19	11,182	1,083	130	4	1,217	10.88
182	VALLE DEL SUR	07-182-1	VALLE DEL SUR	1	6	4,416	258	66	0	324	7.34
183	XALPA			4	34	19,961	1,608	160	5	1,773	8.88
		07-183-1	XALPA NORTE	2	18	10,856	552	87	0	639	5.89
		07-183-2	XALPA SUR	2	16	9,105	1,056	73	5	1,134	12.45
184	U.H. USCOVI	07-184-1	U.H. USCOVI	1	4	1,952	336	26	1	363	18.60
TOTAL	100		186	241	1,887	1,096,547	103,079	10,837	522	114,438	10.44

ESTADISTICA DE LA ELECCION DE COMITES VECINALES DEL DISTRITO FEDERAL DE 1999

PARTICIPACION CIUDADANA POR DEMARCAACION TERRITORIAL, UNIDAD TERRITORIAL Y COMITE VECINAL

DEMARCAACION TERRITORIAL LA MAGDALENA CONTRERAS

UNIDAD TERRITORIAL		COMITE VECINAL		CENTROS DE VOTACION INSTALADOS	URBAS RECEPTORAS INSTALADAS	LISTA NOMINAL	PARTICIPACION CIUDADANA				
CLAVE	NOMBRE	CLAVE	NOMBRE				VOTACION VALIDA	VOTOS NULOS	VOTOS EN BLANCO	VOTACION TOTAL	%
001	AMPLIACION LOMAS DE SAN BERNABE	08-001-1	AMPLIACION LOMAS DE SAN BERNABE	1	4	2,189	330	41	1	372	16.99
002	AMPLIACION POTRERILLO	08-002-1	AMPLIACION POTRERILLO	1	2	1,124	173	15	1	189	16.81
003	ATACASCO	08-003-1	ATACASCO	1	4	2,538	349	34	3	386	15.21
004	BARRANCA SECA	08-004-1	BARRANCA SECA	2	4	2,904	198	22	4	224	7.71
005	BARROS SIERRA	08-005-1	BARROS SIERRA	1	7	4,075	468	28	0	496	12.17
006	CERRO DEL JUDIO	08-006-1	CERRO DEL JUDIO	1	1	189	90	5	0	95	50.26
007	CUAUHTEMOC	08-007-1	CUAUHTEMOC	2	9	4,671	421	75	3	499	10.68
008	EL ERMITAÑO	08-008-1	EL ERMITAÑO	1	2	1,128	405	66	0	471	41.76
009	EL OCOTAL	08-009-1	EL OCOTAL	2	6	3,066	669	155	22	846	27.59
010	EL ROSAL	08-010-1	EL ROSAL	1	8	4,744	276	45	1	322	6.79
011	EL TANQUE	08-011-1	EL TANQUE	1	12	6,908	208	24	6	238	3.45
012	EL TORO	08-012-1	EL TORO	2	8	4,514	298	39	0	337	7.47
013	GUADALUPE			2	4	2,889	451	58	2	511	17.69
		08-013-1	GUADALUPE	1	2	1,246	205	26	2	233	18.70
		08-013-2	PEDREGAL II			572					
		08-013-3	SANTA TERESA	1	2	1,071	246	32	0	278	25.96
014	HEROES DE PADIERNA	08-014-1	HEROES DE PADIERNA	2	7	4,026	480	123	3	606	15.05
015	HUAYATLA	08-015-1	HUAYATLA	1	6	2,661	332	37	0	369	13.87
016	I BATAN NORTE	08-016-1	U.H. IMSS INDEPENDENCIA	3	17	8,526	1,089	171	1	1,261	14.79
017	LA CARBONERA	08-017-1	LA CARBONERA	1	2	1,051	373	36	1	410	39.01
018	LA CONCEPCION			3	7	3,753	439	68	4	511	13.62
		08-018-1	BARRIO LAS CALLES	1	1	736	173	23	0	196	26.63
		08-018-2	LA CONCEPCION	2	6	3,017	266	45	4	315	10.44
019	LA CRUZ	08-019-1	LA CRUZ	2	6	3,964	121	44	2	167	4.21
020	LA MALINCHE	08-020-1	LA MALINCHE	3	16	7,365	723	39	1	763	10.36
021	LAS CRUCES	08-021-1	LAS CRUCES	3	9	5,212	562	93	3	658	12.62
022	LAS HUERTAS	08-022-1	LAS HUERTAS	1	2	1,169	44	7	0	51	4.36
023	LAS PALMAS	08-023-1	LAS PALMAS	2	5	2,318	361	79	2	442	19.07
025	LOMAS DE LA ERA	08-025-1	LOMAS DE SAN BERNABE	2	10	5,171	526	123	4	653	12.63
026	LOMAS DE SAN BERNABE	08-026-1	LOMAS QUEBRADAS	3	6	3,114	82	15	0	97	3.11
027	LOMAS QUEBRADAS	08-027-1	LOS PADRES	3	10	5,631	276	63	0	339	6.02
028	LOS PADRES	08-028-1	PARAJE SUBESTACION	3	7	3,603	618	112	3	733	20.34
029	PARAJE SUBESTACION	08-029-1	POTRERILLO	2	5	2,773	389	24	2	415	14.97
030	POTRERILLO	08-030-1	PUEBLO LA MAGDALENA CONTRERAS	3	7	4,110	109	60	1	170	4.14
031	PUEBLO LA MAGDALENA CONTRERAS	08-031-1	PUEBLO NUEVO ALTO	1	4	2,555	185	31	0	216	8.45
032	PUEBLO NUEVO ALTO	08-032-1	PUEBLO NUEVO BAJO	1	4	2,244	235	26	2	263	11.72
033	PUEBLO NUEVO BAJO	08-033-1	PUEBLO SAN BERNABE OCOTEPEC	2	11	5,362	439	46	3	488	9.10
034	PUEBLO SAN BERNABE OCOTEPEC	08-034-1	PUEBLO SAN NICOLAS TOTOLAPAN	2	9	5,039	394	81	0	475	9.43
035	PUEBLO SAN NICOLAS TOTOLAPAN	08-035-1	SAN FRANCISCO	3	10	5,439	140	31	2	173	3.18
036	SAN FRANCISCO	08-036-1	SAN JERONIMO ACULCO	2	10	6,416	325	52	1	378	5.89
037	SAN JERONIMO ACULCO	08-037-1	SAN JERONIMO LIDICE	2	23	12,103	348	59	0	407	3.36
038	SAN JERONIMO LIDICE	08-038-1	TIERRA UNIDA	1	2	1,446	290	58	6	354	24.48
039	TIERRA UNIDA	08-039-1	SAN BARTOLO AMEYALCO	3	8	3,938	318	55	1	374	9.50
TOTAL	38		41	72	274	140,928	13,534	2,140	85	15,759	10.51

ESTADISTICA DE LA ELECCION DE COMITES VECINALES DEL DISTRITO FEDERAL DE 1999

PARTICIPACION CIUDADANA POR DEMARCAACION TERRITORIAL, UNIDAD TERRITORIAL Y COMITE VECINAL

DEMARCAACION TERRITORIAL MILPA ALTA

UNIDAD TERRITORIAL		COMITE VECINAL		CENTROS DE VOTACION INSTALADOS	MESAS RECEPTORAS INSTALADAS	LISTA NOMINAL	PARTICIPACION CIUDADANA				
CLAVE	NOMBRE	CLAVE	NOMBRE				VOTACION VALIDA	VOTOS NULOS	VOTOS EN BLANCO	VOTACION TOTAL	%
001	PUEBLO SN FCO. TECOXPA	09-001-1	SAN FCO. TECOXPA	1	2	1,256	260	36	296	23.57	
002	SAN ANTONIO TECOMITL	09-002-1	SAN ANTONIO TECOMITL	2	18	10,422	814	66	880	8.44	
003	SAN BARTOLOME XICOMULCO	09-003-1	SAN BARTOLOME XICOMULCO	1	4	1,884	380	38	418	22.19	
004	SAN LORENZO TLACOYUCAN	09-004-1	SAN LORENZO TLACOYUCAN	1	4	1,887	572	17	601	31.85	
005	SAN PABLO OZTOTEPEC - TLALPAC	09-005-1	SAN PABLO OZTOTEPEC - TLALPAC	2	12	6,749	479	45	525	7.78	
006	SAN PEDRO ATOCAPAN	09-006-1	SAN PEDRO ATOCAPAN	1	10	4,977	242	22	264	5.30	
007	SAN SALVADOR CUAUHTENCO	09-007-1	SAN SALVADOR CUAUHTENCO	1	8	4,725	509	45	562	11.89	
008	SANTA ANA TLACOTENCO	09-008-1	SANTA ANA TLACOTENCO	1	10	4,940	663	71	738	14.94	
009	TEPENAHUAC - MIACATLAN			3	6	4,081	448	58	510	12.50	
		09-009-1	SAN AGUSTIN OHTENCO	1	2	1,345	141	6	147	10.93	
		09-009-2	SAN JERONIMO MIACATLAN	1	2	1,368	172	39	215	15.72	
		09-009-3	SAN JUAN TEPENAHUAC	1	2	1,368	135	13	148	10.82	
010	VILLA MILPA ALTA CENTRO	09-010-1	VILLA MILPA ALTA	2	20	11,270	1,153	100	1,255	11.14	
TOTAL	10		12	15	94	52,191	5,520	498	31	6,049	11.59

ESTADISTICA DE LA ELECCION DE COMITES VECINALES DEL DISTRITO FEDERAL DE 1999

PROCEDENCIA POR PLANILLA DE LOS INTEGRANTES DE LOS COMITES VECINALES

DEMARCACION TERRITORIAL TLALPAN

CLAVE	COMITE VECINAL	NOMBRE	1	2	3	4	5	6	7	8	9	TOTAL
12-109-1	SAN BUENAVENTURA	CONVOCATORIA	1	2	3	4	5	6	7	8	9	7
12-110-1	SAN JUAN TEPEMILPA	INTEGRANTES POR COMITE VECINAL DE ACUERDO CON LA CONVOCATORIA	1	2	3	4	5	6	7	8	9	7
12-111-1	SAN LORENZO HUIPULCO	INTEGRACION DE FORMA PROPORCIONAL DEL COMITE VECINAL E IDENTIFICANDO LA PROCEDENCIA RESPECTO DE LA PLANILLA	1	2	3	4	5	6	7	8	9	7
12-112-1	SAN MIGUEL AJUSCO		2	2	2	2	2	2	2	2	2	13
12-113-1	SAN MIGUEL TOPILEJO		2	2	2	2	2	2	2	2	2	13
12-114-1	SAN MIGUEL XICALCO		2	2	2	2	2	2	2	2	2	12
12-115-1	SAN PEDRO MARTIR		2	2	2	2	2	2	2	2	2	15
12-116-1	SAN PEDRO MARTIR FOVISSSTE		6	6	6	6	6	6	6	6	6	9
12-117-1	SANTO TOMAS AJUSCO		6	6	6	6	6	6	6	6	6	13
12-118-1	SECCION XVI		9	9	9	9	9	9	9	9	9	9
12-119-1	SN. PEDRO APOSTOL		7	7	7	7	7	7	7	7	7	9
12-120-1	SOLIDARIDAD		7	7	7	7	7	7	7	7	7	7
12-121-1	STA. URSULA XTTLA		9	8	8	8	8	8	8	8	8	9
12-122-1	TECORRAL		7	7	7	7	7	7	7	7	7	7
12-123-1	TENORIOS INFONAVIT I		7	7	7	7	7	7	7	7	7	7
12-124-1	TENORIOS INFONAVIT II		7	7	7	7	7	7	7	7	7	7
12-125-1	CUMBRES DE TEPETONGO		7	7	7	7	7	7	7	7	7	7
12-126-1	TALCOLUMA		11	3	3	3	3	3	3	3	3	11
12-127-1	TALMILLE		7	3	3	3	3	3	3	3	3	7
12-128-1	TLALPAN		15	5	5	5	5	5	5	5	5	15
12-129-1	TLALPUENTE		7	2	2	2	2	2	2	2	2	7
12-130-1	TORRELO GUERRA		10	7	7	7	7	7	7	7	7	10
12-131-1	TORRES DE PADIERNA		7	7	7	7	7	7	7	7	7	7
12-132-1	TRES FUENTES		7	7	7	7	7	7	7	7	7	7
12-133-1	U H EL ZAPOTE		8	4	4	4	4	4	4	4	4	8
12-134-1	U H HUESO PERIFERICO		7	7	7	7	7	7	7	7	7	7
12-135-1	U H PEMEX PICACHO		10	5	5	5	5	5	5	5	5	10
12-136-1	U H RESIDENCIAL INSURGENTES SUR		8	3	3	3	3	3	3	3	3	8
12-137-1	U H SAUZALES CEBADALES		9	2	2	2	2	2	2	2	2	9
12-138-1	UH FUENTES BROTAÑTES		10	2	2	2	2	2	2	2	2	10
12-139-1	VALLE DE TEPAPAN XOLALPAN		9	5	5	5	5	5	5	5	5	9
12-140-1	VERGEL DE COYOACAN		7	7	7	7	7	7	7	7	7	7
12-141-1	VERGEL DEL SUR		7	7	7	7	7	7	7	7	7	7
12-142-1	VILLA CUEMANCO		7	4	4	4	4	4	4	4	4	7
12-143-1	VILLA DEL PUENTE		8	8	8	8	8	8	8	8	8	8
12-144-1	VILLA ROYALE		7	7	7	7	7	7	7	7	7	7
12-145-1	PRADO COAPA 3era. SECCION		9	4	4	4	4	4	4	4	4	9
TOTAL			147	1,292	612	345	142	48	26	4	3	1,180

ESTADISTICA DE LA ELECCION DE COMITES VECINALES DEL DISTRITO FEDERAL DE 1999

PROCEDENCIA POR PLANILLA DE LOS INTEGRANTES DE LOS COMITES VECINALES

DEMARCACION TERRITORIAL XOCHIMILCO

COMITE VECINAL		INTEGRANTES POR COMITE VECINAL DE ACUERDO CON LA CONVOCATORIA	INTEGRACION DE FORMA PROPORCIONAL DEL COMITE VECINAL E IDENTIFICANDO LA PROCEDENCIA RESPECTO DE LA PLANILLA									TOTAL
CLAVE	NOMBRE		1	2	3	4	5	6	7	8	9	
13-056-1	SAN JUAN	7	7									7
13-057-1	SAN JUAN MINAS	7	1	2	4							7
13-058-1	SAN LORENZO LA CEBADA	15	4	2	4	5						15
13-059-1	SAN LUCAS XOCHIMANCA	13	7	6								13
13-060-1	SAN SEBASTIAN	10	5	3	2							10
13-061-1	SANTA CRUZ CHAVARRIETA	7	2	2	2							7
13-062-1	SANTA CRUZ XOCHITEPEC	12	7	2	1	2						12
13-063-1	SANTA INES	7	3	2	2							7
13-064-1	SANTA MARIA NATIVITAS	15	2	6	3	4						15
13-065-1	SANTA MARIA TEPEPAN	15	5	2	1		2	4	1			15
13-066-1	TIERRA NUEVA	7	2	3	2							7
13-067-1	UNIDAD HAB LORETO Y PEÑA POBRE	7	7									7
13-068-1	UNIDAD HAB VILLA XOCHIMILCO	7	7									7
13-069-1	UNIDAD NATIVITAS	8	7	1								8
13-070-1	XICALHUACAN	8	3	5								8
13-071-1	XOCHIPILLI	7	4	3								7
TOTAL	71	650	300	200	81	32	11	9	2			635

ESTADISTICA DE LA ELECCION DE COMITES VECINALES DEL DISTRITO FEDERAL DE 1999

PROCEDENCIA POR PLANILLA DE LOS INTEGRANTES DE LOS COMITES VECINALES

DEMARCACION TERRITORIAL BENITO JUAREZ

CLAVE	COMITE VECINAL NOMBRE	INTEGRANTES POR COMITE VECINAL DE ACUERDO CON LA CONVOCATORIA	INTEGRACION DE FORMA PROPORCIONAL DEL COMITE VECINAL E IDENTIFICANDO LA PROCEDENCIA RESPECTO DE LA PLANILLA									TOTAL
			1	2	3	4	5	6	7	8	9	
14-001-1	8 DE AGOSTO	8	4	4								8
14-002-1	ACACIAS	10	5	3	2							10
14-003-1	ACTIPAN	8	4	4								8
14-004-1	ALAMOS	15	6	6	3							15
14-005-1	ALBERT	10	3	5	2							10
14-006-1	AMERICAS UNIDAS	7	4	3								7
14-007-1	AMPLIACION NAPOLES	8	1	2	5							8
14-008-1	ATENOR SALAS	10	10									10
14-009-1	CD DE LOS DEPORTES	10	7	2	1							10
14-010-1	CREDITO CONSTRUCTOR	7	7									7
14-011-1	DEL LAGO	7	4	3								7
14-012-1	DEL VALLE CENTRO	15	4	4	7							15
14-013-1	DEL VALLE NORTE	15	2	7	5	1						15
14-014-1	CENTRO URBANO PRESIDENTE ALEMAN	7	3	2	2							7
14-014-2	DEL VALLE SUR	15	6	7	2							15
14-015-1	ERMITA	7	4	3								7
14-016-1	FRACC. RESIDENCIAL EMPERADORES	7	7									7
14-017-1	INDEPENDENCIA	13	4	2	5	1		1				13
14-018-1	INSURGENTES EXTREMADURA	7	7									7
14-019-1	INSURGENTES MIXCOAC	11	3	1	7							11
14-020-1	INSURGENTES SAN BORJA	9	1	8								9
14-021-1	IZTACCIHUATL	9	5	1	3							9
14-022-1	JOSEFA ORTIZ DE DOMINGUEZ	7	4	3								7
14-023-1	LETRAN VALLE	15	4	7	3	1						15
14-024-1	M. ALEMAN	9	4	5								9
14-025-1	MARIA DEL CARMEN	9	4	2	3							9
14-026-1	MERCED GOMEZ	7	7									7
14-027-1	MIRAVALLE	7	7									7
14-028-1	MIXCOAC	10	4		2	4						10
14-029-1	MODERNA	15	4	4	7							15
14-030-1	NAPOLES	15	5	4	3	3						15
14-031-1	NARVARTE ORIENTE	15	5	2	2	4	2					15
14-032-1	NARVARTE PONIENTE	15	3	2	5	4	1					15
14-033-1	NATIVITAS	15	3	2	1	6	1	2				15
14-034-1	NIÑOS HEROES DE CHAPULTEPEC	13	2	5	6							13
14-035-1	NOCHE BUENA	8	4	4								8
14-036-1	NONOALCO	13	9	2	2							13
14-037-1	PEDRO MARIA ANAYA	11	3	8								11
14-038-1	PERIODISTA FRANCISCO ZARCO	8	5	3								8
14-039-1	PIEDAD NARVARTE	10	5	5								10
14-040-1	PORTALES NORTE ESTE	15	6	2	2	3	2					15
14-040-2	PORTALES NORTE OESTE	14	4	5	5							14
14-041-1	PORTALES ORIENTE	11	4	7								11
14-042-1	PORTALES SUR ESTE	13	7	6								13
14-042-2	PORTALES SUR OESTE	15	8	5		2						15
14-043-1	POSTAL	8	4	4								8
14-044-1	PUEBLO XOCO	9	6	3								9
14-045-1	SAN JOSE INSURGENTES	12	8	4								12
14-046-1	SAN JUAN	9	1	3	5							9
14-047-1	SAN PEDRO DE LOS PINOS ORIENTE	14	7	7								14
14-047-2	SAN PEDRO DE LOS PINOS PONIENTE	9	6	3								9
14-048-1	SAN SIMON TICUMAN	15	4	1	4	2	3	1				15
14-049-1	SANTA CRUZ ATOYAC	15	8	6	1							15
14-050-1	TLACOQUEMECATL DEL VALLE	13	4	4	5							13
14-051-1	VERTIZ NARVARTE	15	5	5	5							15

ESTADISTICA DE LA ELECCION DE COMITES VECINALES DEL DISTRITO FEDERAL DE 1999

PROCEDENCIA POR PLANILLA DE LOS INTEGRANTES DE LOS COMITES VECINALES

DEMARCAACION TERRITORIAL BENITO JUAREZ

COMITE VECINAL		INTEGRANTES POR COMITE VECINAL DE ACUERDO CON LA CONVOCATORIA	INTEGRACION DE FORMA PROPORCIONAL DEL COMITE VECINAL E IDENTIFICANDO LA PROCEDENCIA RESPECTO DE LA PLANILLA									
CLAVE	NOMBRE		1	2	3	4	5	6	7	8	9	TOTAL
14-052-1	VILLA DE CORTES	10	5	5								10
TOTAL	56	614	270	195	105	31	8	4				614

ESTADISTICA DE LA ELECCION DE COMITES VECINALES DEL DISTRITO FEDERAL DE 1999

PROCEDENCIA POR PLANILLA DE LOS INTEGRANTES DE LOS COMITES VECINALES

DEMARCAACION TERRITORIAL CUAUHTEMOC

COMITE VECINAL		INTEGRANTES POR COMITE VECINAL DE ACUERDO CON LA CONVOCATORIA	INTEGRACION DE FORMA PROPORCIONAL DEL COMITE VECINAL IDENTIFICANDO LA PROCEDENCIA RESPECTO DE LA PLANILLA									TOTAL	
CLAVE	NOMBRE		1	2	3	4	5	6	7	8	9		
15-001-1	ALGARIN	12	5	4	3								12
15-002-1	AMPLIACION ASTURIAS	12	2	5	2	2	1						12
15-003-1	ASTURIAS	11	3	1	7								11
15-004-1	ATLAMPA	12	4	1	1	3	1	2					12
15-005-1	BUENAVISTA.	15	2	5	5	3							15
15-006-1	BUENOS AIRES	10	3	6	1								10
15-007-1	CENTRO	15	5	3	7								15
15-008-1	CENTRO ALAMEDA	15	2	4	4		1	1		2	1		15
15-009-1	CENTRO NORTE	15	3	7	1	4							15
15-010-1	CENTRO ORIENTE	15	2	3	2	3	1	4					15
15-011-1	CENTRO SUR	10	9	1									10
15-012-1	CENTRO URBANO BENITO JUAREZ	7	6	1									7
15-013-1	CONDESA	15	4	5	6								15
15-014-1	CUAUHTEMOC	15	5	8	2								15
15-015-1	DOCTORES NORTE	15	4	3	8								15
15-015-2	DOCTORES SUR	15	5	2	5	3							15
15-016-1	ESPERANZA	7	5	2									7
15-017-1	EX HIPODROMO DE PERALVILLO	15	10	5									15
15-018-1	GUERRERO	15	5	2	6	2							15
15-019-1	HIPODROMO	15	10	4	1								15
15-020-1	HIPODROMO CONDESA	10	7	3									10
15-021-1	JUAREZ	15	6	9									15
15-022-1	MAZA FELIPE PESCADOR	10	6	4									10
15-023-1	MORELOS	15	11	2	2								15
15-024-1	OBRAERA NORTE	15	4	7	4								15
15-024-2	OBRAERA SUR	15	5	2	2	5	1						15
15-025-1	PAULINO NAVARRO	11	5	2	4								11
15-026-1	PERALVILLO	15	6	5	2	1	1						15
15-027-1	ROMA NORTE ORIENTE	15	4	2	4	1	4						15
15-027-2	ROMA NORTE PONIENTE	13	6	7									13
15-028-1	ROMA SUR	15	9	4	2								15
15-029-1	SAN RAFAEL	15	7	5	1	1	1						15
15-030-1	SAN SIMON TOLNAHUAC	15											15
15-031-1	SANTA MARIA INSURGENTES	10	9	0	1								10
15-032-1	SANTA MARIA LA RIBERA NORTE	15	4	3	4	4							15
15-032-2	SANTA MARIA LA RIBERA SUR	15	5	2	4	1	2	1					15
15-033-1	TABACALERA	10	3	3	2	2							10
15-034-1	TRANSITO	14	3	3	3	2	3						14
15-035-1	UNIDAD NONOALCO TLATELOLCO CENTRO	15	4	5	6								15
15-035-2	UNIDAD NONOALCO TLATELOLCO ORIENTE	14	5	3	6								14
15-035-3	UNIDAD NONOALCO TLATELOLCO PONIENTE	15	5	5	5								15
15-036-1	VALLE GOMEZ	10	6	4									10
15-037-1	VISTA ALEGRE	10	4	6									10
TOTAL	43	568	216	158	113	37	16	8	2	1	563		

ESTADISTICA DE LA ELECCION DE COMITES VECINALES DEL DISTRITO FEDERAL DE 1999

PROCEDENCIA POR PLANILLA DE LOS INTEGRANTES DE LOS COMITES VECINALES

DEMARCACION TERRITORIAL MIGUEL HIDALGO

CLAVE	COMITE VECINAL NOMBRE	INTEGRANTES POR COMITE VECINAL DE ACUERDO CON LA CONVOCATORIA	INTEGRACION DE FORMA PROPORCIONAL DEL COMITE VECINAL E IDENTIFICANDO LA PROCEDENCIA RESPECTO DE LA PLANILLA									TOTAL		
			1	2	3	4	5	6	7	8	9			
16-060-1	POPO	7	7											7
16-061-1	POPOTLA	15	3	6	2	4								15
16-062-1	REAL DE LAS LOMAS	7												
16-063-1	REFORMA PENSIL	13	7	3	2	1								13
16-065-1	REFORMA SOCIAL	11	2	9										11
16-066-1	RESIDENCIAL MILITAR	9												
16-068-1	SAN DIEGO ACOYOAC	10	3	6	1									10
16-069-1	SAN JOAQUIN	9	2	5	2									9
16-070-1	SAN JUANICO	11	4	3	4									11
16-071-1	SAN LORENZO TLALTENANGO	7	2	2	3									7
16-072-1	SAN MIGUEL CHAPULTEPEC	15	6	4	5									15
16-073-1	TACUBA	15	5	9	1									15
16-074-1	TACUBAYA	14	6	8										14
16-075-1	TLAXPANA	14	6	5	3									14
16-076-1	TORRE BLANCA	13	5	6	2									13
16-077-1	U H LEGARIA	8	5	3										8
16-078-1	U H MILITAR LOMAS DE SAN ISIDRO	7												
16-079-1	UH LOMA HERMOSA	10	6	4										10
16-080-1	VENTURA PEREZ DE ALBA	9	5	4										9
16-081-1	VERONICA ANZURES	12	5	4	3									12
TOTAL	75	752	358	237	67	21	1	1						685

ESTADISTICA DE LA ELECCION DE COMITES VECINALES DEL DISTRITO FEDERAL DE 1999

PROCEDENCIA POR PLANILLA DE LOS INTEGRANTES DE LOS COMITES VECINALES

DEMARCACION TERRITORIAL VENUSTIANO CARRANZA

CLAVE	COMITE VECINAL		INTEGRANTES POR COMITE VECINAL DE ACUERDO CON LA CONVOCATORIA	INTEGRACION DE FORMA PROPORCIONAL DEL COMITE VECINAL E IDENTIFICANDO LA PROCEDENCIA RESPECTO DE LA PLANILLA									
	NOMBRE			1	2	3	4	5	6	7	8	9	TOTAL
17-053-1	SEVILLA.		7	4	2	1							7
17-054-1	SIMON BOLIVAR.		15	4	4	7							15
17-055-1	UH FIVIPORT.		12										
17-056-1	V GOMEZ FARIAS		15	5	6	4							15
17-057-1	VALLE GOMEZ.		15	8	3	2	2						15
17-058-1	VENUSTIANO CARRANZA.		9	5	2	1	1						9
TOTAL		61	704	272	194	121	59	16	8				670

ESTADISTICA DE LA ELECCION DE COMITES VECINALES DEL DISTRITO FEDERAL DE 1999

PROCEDENCIA POR PLANILLA DE LOS INTEGRANTES DE LOS COMITES VECINALES

DEMARCAACION TERRITORIAL VENUSTIANO CARRANZA

COMITE VECINAL		INTEGRANTES POR COMITE VECINAL DE ACUERDO CON LA CONVOCATORIA	INTEGRACION DE FORMA PROPORCIONAL DEL COMITE VECINAL E IDENTIFICANDO LA PROCEDENCIA RESPECTO DE LA PLANILLA									
CLAVE	NOMBRE		1	2	3	4	5	6	7	8	9	TOTAL
D.F.	1,352	14,138	6,215	4,089	1,925	801	311	115	30	16	1	13,503

GRAFICAS


GRAFICAS

GRAFICAS

GRAFICAS

GRAFICAS

GRAFICAS





ESTADISTICA DE LA ELECCION DE COMITES VECINALES DEL DISTRITO FEDERAL DE 1999

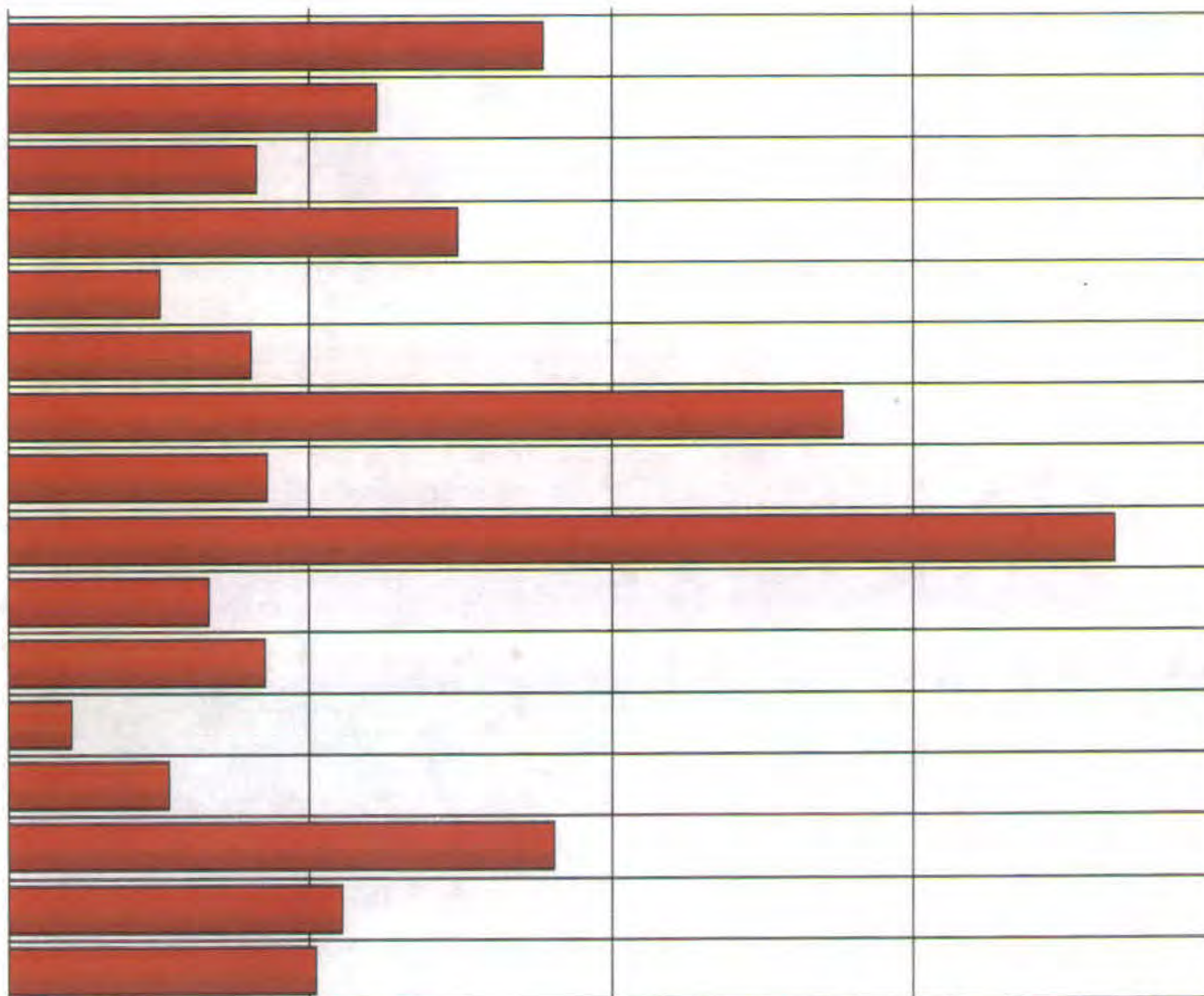
PLANILLAS REGISTRADAS POR DEMARCAACION TERRITORIAL


CIUDAD DE MEXICO

No. DE PLANILLAS REG: **3,808**

0% 5% 10% 15% 20%

NOMBRE DEMARCAACION	PLAN	%
ALVARO OBREGON	336	8.88
AZCAPOTZALCO	232	6.13
BENITO JUAREZ	156	4.12
COYOACAN	282	7.45
CUAJIMALPA DE MORELOS	95	2.51
CUAUHTEMOC	153	4.04
GUSTAVO A. MADERO	524	13.85
IZTACALCO	163	4.31
IZTAPALAPA	694	18.35
LA MAGDALENA CONTRERAS	126	3.33
MIGUEL HIDALGO	161	4.26
MILPA ALTA	39	1.03
TLAHUAC	101	2.67
TLALPAN	343	9.07
VENUSTIANO CARRANZA	210	5.55
XOCHIMILCO	193	5.10





ESTADISTICA DE LA ELECCION DE COMITES VECINALES DEL DISTRITO FEDERAL DE 1999

PROCEDENCIA POR PLANILLA DE LOS INTEGRANTES DE LOS COMITES VECINALES

DEMARCACION TERRITORIAL TLALPAN

COMITE VECINAL		INTEGRANTES POR COMITE VECINAL DE ACUERDO CON LA CONVOCATORIA	INTEGRACION DE FORMA PROPORCIONAL DEL COMITE VECINAL E IDENTIFICANDO LA PROCEDENCIA RESPECTO DE LA PLANILLA									TOTAL
CLAVE	NOMBRE		1	2	3	4	5	6	7	8	9	
12-109-1	SAN BUENAVENTURA	7	7									7
12-110-1	SAN JUAN TEPEXIMILPA	10	6	1	2	1						10
12-111-1	SAN LORENZO HUIPULCO	13	2	4	2	3	2					13
12-112-1	SAN MIGUEL AJUSCO	13	2	1	6	1	2	1				13
12-113-1	SAN MIGUEL TOPILEJO	15	2	1	5	1	4	1	1			15
12-114-1	SAN MIGUEL XICALCO	12	2	5	2	2	1					12
12-115-1	SAN PEDRO MARTIR	15	15									15
12-116-1	SAN PEDRO MARTIR FOVISSSTE	9	6	1	2							9
12-117-1	SANTO TOMAS AJUSCO	13	6	3	4							13
12-118-1	SECCION XVI	9	9									9
12-119-1	SN. PEDRO APOSTOL	7	5	2								7
12-120-1	SOLIDARIDAD	7	4	2	1							7
12-121-1	STA. URSULA XITLA	9	8	1								9
12-122-1	TECORRAL	7	4	3								7
12-123-1	TENORIOS INFONAVIT I	7	7									7
12-124-1	TENORIOS INFONAVIT II	7	7									7
12-125-1	CUMBRES DE TEPETONGO	7	5	2								7
12-126-1	TLALCOLIGIA	11	3	8								11
12-127-1	TLALMILLE	7	3	1	1	2						7
12-128-1	TLALPAN	15	5	6	4							15
12-129-1	TLALPUENTE	7	2	4		1						7
12-130-1	TORIELLO GUERRA	10	7	3								10
12-131-1	TORRES DE PADIERNA	7										7
12-132-1	TRES FUENTES	7										7
12-133-1	U H EL ZAPOTE	8	4	4								8
12-134-1	U H HUESO PERIFERICO	7										7
12-135-1	U H PEMEX PICACHO	10	5	4	1							10
12-136-1	U H RESIDENCIAL INSURGENTES SUR	8										8
12-137-1	U H SAUZALES CEBADALES	9	3	6								9
12-138-1	UH FUENTES BROTADES	10	2	5	2	1						10
12-139-1	VALLE DE TEPEPAN XOLALPAN	9	5	1	2	1						9
12-140-1	VERGEL DE COYOACAN	7	7									7
12-141-1	VERGEL DEL SUR	7	7									7
12-142-1	VILLA CUEMANCO	7	4	3								7
12-143-1	VILLA DEL PUENTE	8	8									8
12-144-1	VILLA ROYALE	7	7									7
12-145-1	PRADO COAPA 3era. SECCION	9	4	5								9
TOTAL:	147	1,292	612	345	142	48	26	4	3			1,180

ESTADISTICA DE LA ELECCION DE COMITES VECINALES DEL DISTRITO FEDERAL DE 1999

PROCEDENCIA POR PLANILLA DE LOS INTEGRANTES DE LOS COMITES VECINALES

DEMARCAACION TERRITORIAL XOCHIMILCO

COMITE VECINAL		INTEGRANTES POR COMITE VECINAL DE ACUERDO CON LA CONVOCATORIA	INTEGRACION DE FORMA PROPORCIONAL DEL COMITE VECINAL E IDENTIFICANDO LA PROCEDENCIA RESPECTO DE LA PLANILLA									
CLAVE	NOMBRE		1	2	3	4	5	6	7	8	9	TOTAL
13-056-1	SAN JUAN	7	7									7
13-057-1	SAN JUAN MINAS	7	1	2	4							7
13-058-1	SAN LORENZO LA CEBADA	15	4	2	4	5						15
13-059-1	SAN LUCAS XOCHIMANCA	13	7	6								13
13-060-1	SAN SEBASTIAN	10	5	3	2							10
13-061-1	SANTA CRUZ CHAVARRIETA	7	2	3	2							7
13-062-1	SANTA CRUZ XOCHITEPEC	12	7	2	1	2						12
13-063-1	SANTA INES	7	3	2	2							7
13-064-1	SANTA MARIA NATIVITAS	15	2	6	3	4						15
13-065-1	SANTA MARIA TEPEPAN	15	5	2	1		2	4	1			15
13-066-1	TIERRA NUEVA	7	2	3	2							7
13-067-1	UNIDAD HAB LORETO Y PEÑA POBRE	7	7									7
13-068-1	UNIDAD HAB VILLA XOCHIMILCO	7	7									7
13-069-1	UNIDAD NATIVITAS	8	7	1								8
13-070-1	XICALHUACAN	8	3	5								8
13-071-1	XOCHIPILLI	7	4	3								7
TOTAL	71	650	300	200	81	32	11	9	2			635

ESTADISTICA DE LA ELECCION DE COMITES VECINALES DEL DISTRITO FEDERAL DE 1999

PROCEDENCIA POR PLANILLA DE LOS INTEGRANTES DE LOS COMITES VECINALES

DEMARCAACION TERRITORIAL BENITO JUAREZ

CLAVE	COMITE VECINAL NOMBRE	INTEGRANTES POR COMITE VECINAL DE ACUERDO CON LA CONVOCATORIA	INTEGRACION DE FORMA PROPORCIONAL DEL COMITE VECINAL E IDENTIFICANDO LA PROCEDENCIA RESPECTO DE LA PLANILLA									TOTAL
			1	2	3	4	5	6	7	8	9	
14-001-1	8 DE AGOSTO	8	4	4								8
14-002-1	ACACIAS	10	5	3	2							10
14-003-1	ACTIPAN	8	4	4								8
14-004-1	ALAMOS	15	6	6	3							15
14-005-1	ALBERT	10	3	5	2							10
14-006-1	AMERICAS UNIDAS	7	4	3								7
14-007-1	AMPLIACION NAPOLES	8	1	2	5							8
14-008-1	ATENOR SALAS	10	10									10
14-009-1	CD DE LOS DEPORTES	10	7	2	1							10
14-010-1	CREDITO CONSTRUCTOR	7	7									7
14-011-1	DEL LAGO	7	4	3								7
14-012-1	DEL VALLE CENTRO	15	4	4	7							15
14-013-1	DEL VALLE NORTE	15	2	7	5	1						15
14-014-1	CENTRO URBANO PRESIDENTE ALEMAN	7	3	2	2							7
14-014-2	DEL VALLE SUR	15	6	7	2							15
14-015-1	ERMITA	7	4	3								7
14-016-1	FRACC. RESIDENCIAL EMPERADORES	7	7									7
14-017-1	INDEPENDENCIA	13	4	2	5	1		1				13
14-018-1	INSURGENTES EXTREMADURA	7	7									7
14-019-1	INSURGENTES MIXCOAC	11	3	1	7							11
14-020-1	INSURGENTES SAN BORJA	9	1	8								9
14-021-1	IZTACCIHUATL	9	5	1	3							9
14-022-1	JOSEFA ORTIZ DE DOMINGUEZ	7	4	3								7
14-023-1	LETRAN VALLE	15	4	7	3	1						15
14-024-1	M. ALEMAN	9	4	5								9
14-025-1	MARIA DEL CARMEN	9	4	2	3							9
14-026-1	MERCED GOMEZ	7	7									7
14-027-1	MIRAVALLE	7	7									7
14-028-1	MIXCOAC	10	4		2	4						10
14-029-1	MODERNA	15	4	4	7							15
14-030-1	NAPOLES	15	5	4	3	3						15
14-031-1	NARVARTE ORIENTE	15	5	2	2	4	2					15
14-032-1	NARVARTE PONIENTE	15	3	2	5	4	1					15
14-033-1	NATIVITAS	15	3	2	1	6	1		2			15
14-034-1	NIÑOS HEROES DE CHAPULTEPEC	13	2	5	6							13
14-035-1	NOCHE BUENA	8	4	4								8
14-036-1	NONOALCO	13	9	2	2							13
14-037-1	PEDRO MARIA ANAYA	11	3	8								11
14-038-1	PERIODISTA FRANCISCO ZARCO	8	5	3								8
14-039-1	PIEDAD NARVARTE	10	5	5								10
14-040-1	PORTALES NORTE ESTE	15	6	2	2	3	2					15
14-040-2	PORTALES NORTE OESTE	14	4	5	5							14
14-041-1	PORTALES ORIENTE	11	4	7								11
14-042-1	PORTALES SUR ESTE	13	7	6								13
14-042-2	PORTALES SUR OESTE	15	8	5		2						15
14-043-1	POSTAL	8	4	4								8
14-044-1	PUEBLO XOCO	9	6	3								9
14-045-1	SAN JOSE INSURGENTES	12	8	4								12
14-046-1	SAN JUAN	9	1	3	5							9
14-047-1	SAN PEDRO DE LOS PINOS ORIENTE	14	7	7								14
14-047-2	SAN PEDRO DE LOS PINOS PONIENTE	9	6	3								9
14-048-1	SAN SIMON TICUMAN	15	4	1	4	2	3	1				15
14-049-1	SANTA CRUZ ATOYAC	15	8	6	1							15
14-050-1	TLACOQUEMECATL DEL VALLE	13	4	4	5							13
14-051-1	VERTIZ NARVARTE	15	5	5	5							15

ESTADISTICA DE LA ELECCION DE COMITES VECINALES DEL DISTRITO FEDERAL DE 1999

PROCEDENCIA POR PLANILLA DE LOS INTEGRANTES DE LOS COMITES VECINALES

DEMARCAACION TERRITORIAL BENITO JUAREZ

COMITE VECINAL		INTEGRANTES POR COMITE VECINAL DE ACUERDO CON LA CONVOCATORIA	INTEGRACION DE FORMA PROPORCIONAL DEL COMITE VECINAL E IDENTIFICANDO LA PROCEDENCIA RESPECTO DE LA PLANILLA									
CLAVE	NOMBRE		1	2	3	4	5	6	7	8	9	TOTAL
14-052-1	VILLA DE CORTES	10	5	5								10
TOTAL	56	614	270	195	105	31	9	4				614

ESTADISTICA DE LA ELECCION DE COMITES VECINALES DEL DISTRITO FEDERAL DE 1999

PROCEDENCIA POR PLANILLA DE LOS INTEGRANTES DE LOS COMITES VECINALES

DEMARCACION TERRITORIAL CUAUHEMOC

CLAVE	COMITE VECINAL NOMBRE	INTEGRANTES POR COMITE VECINAL DE ACUERDO CON LA CONVOCATORIA	INTEGRACION DE FORMA PROPORCIONAL DEL COMITE VECINAL E IDENTIFICANDO LA PROCEDENCIA RESPECTO DE LA PLANILLA									TOTAL	
			1	2	3	4	5	6	7	8	9		
15-001-1	ALGARIN	12	5	4	3								12
15-002-1	AMPLIACION ASTURIAS	12	2	5	2	2	1						12
15-003-1	ASTURIAS	11	3	1	7								11
15-004-1	ATLAMPA	12	4	1	1	3	1	2					12
15-005-1	BUENAVISTA.	15	2	5	5	3							15
15-006-1	BUENOS AIRES	10	3	6	1								10
15-007-1	CENTRO	15	5	3	7								15
15-008-1	CENTRO ALAMEDA	15	2	4	4		1	1		2	1		15
15-009-1	CENTRO NORTE	15	3	7	1	4							15
15-010-1	CENTRO ORIENTE	15	2	3	2	3	1	4					15
15-011-1	CENTRO SUR	10	9	1									10
15-012-1	CENTRO URBANO BENITO JUAREZ	7	6	1									7
15-013-1	CONDESA	15	4	5	6								15
15-014-1	CUAUHEMOC	15	5	8	2								15
15-015-1	DOCTORES NORTE	15	4	3	8								15
15-015-2	DOCTORES SUR	15	5	2	5	3							15
15-016-1	ESPERANZA	7	5	2									7
15-017-1	EX HIPODROMO DE PERALVILLO	15	10	5									15
15-018-1	GUERRERO	15	5	2	6	2							15
15-019-1	HIPODROMO	15	10	4	1								15
15-020-1	HIPODROMO CONDESA	10	7	3									10
15-021-1	JUAREZ	15	6	9									15
15-022-1	MAZA FELIPE PESCADOR	10	6	4									10
15-023-1	MORELOS	15	11	2	2								15
15-024-1	OBRAERA NORTE	15	4	7	4								15
15-024-2	OBRAERA SUR	15	5	2	2	5	1						15
15-025-1	PAULINO NAVARRO	11	5	2	4								11
15-026-1	PERALVILLO	15	6	5	2	1	1						15
15-027-1	ROMA NORTE ORIENTE	15	4	2	4	1	4						15
15-027-2	ROMA NORTE PONIENTE	13	6	7									13
15-028-1	ROMA SUR	15	9	4	2								15
15-029-1	SAN RAFAEL	15	7	5	1	1	1						15
15-030-1	SAN SIMON TOLNAHUAC	15											15
15-031-1	SANTA MARIA INSURGENTES	10	9	0	1								10
15-032-1	SANTA MARIA LA RIBERA NORTE	15	4	3	4	4							15
15-032-2	SANTA MARIA LA RIBERA SUR	15	5	2	4	1	2	1					15
15-033-1	TABACALERA	10	3	3	2	2							10
15-034-1	TRANSITO	14	3	3	3	2	3						14
15-035-1	UNIDAD NONOALCO TLATELOLCO CENTRO	15	4	5	6								15
15-035-2	UNIDAD NONOALCO TLATELOLCO ORIENTE	14	5	3	6								14
15-035-3	UNIDAD NONOALCO TLATELOLCO PONIENTE	15	5	5	5								15
15-036-1	VALLE GOMEZ	10	6	4									10
15-037-1	VISTA ALEGRE	10	4	6									10
TOTAL	43	568	218	158	113	37	16	8	2	1			553

ESTADISTICA DE LA ELECCION DE COMITES VECINALES DEL DISTRITO FEDERAL DE 1999

PROCEDENCIA POR PLANILLA DE LOS INTEGRANTES DE LOS COMITES VECINALES

DEMARCACION TERRITORIAL MIGUEL HIDALGO

COMITE VECINAL		INTEGRANTES POR COMITE VECINAL DE ACUERDO CON LA CONVOCATORIA	INTEGRACION DE FORMA PROPORCIONAL DEL COMITE VECINAL E IDENTIFICANDO LA PROCEDENCIA RESPECTO DE LA PLANILLA									TOTAL
CLAVE	NOMBRE		1	2	3	4	5	6	7	8	9	
16-060-1	POPO	7	7									7
16-061-1	POPOTLA	15	3	6	2	4						15
16-062-1	REAL DE LAS LOMAS	7										7
16-063-1	REFORMA PENSIL	13	7	3	2	1						13
16-065-1	REFORMA SOCIAL	11	2	9								11
16-066-1	RESIDENCIAL MILITAR	9										9
16-068-1	SAN DIEGO ACOYOAC	10	3	6	1							10
16-069-1	SAN JOAQUIN	9	2	5	2							9
16-070-1	SAN JUANICO	11	4	3	4							11
16-071-1	SAN LORENZO TLALTENANGO	7	2	2	3							7
16-072-1	SAN MIGUEL CHAPULTEPEC	15	6	4	5							15
16-073-1	TACUBA	15	5	9	1							15
16-074-1	TACUBAYA	14	6	8								14
16-075-1	TLAXPANA	14	6	5	3							14
16-076-1	TORRE BLANCA	13	5	6	2							13
16-077-1	U H LEGARIA	8	5	3								8
16-078-1	U H MILITAR LOMAS DE SAN ISIDRO	7										7
16-079-1	UH LOMA HERMOSA	10	6	4								10
16-080-1	VENTURA PEREZ DE ALBA	9	5	4								9
16-081-1	VERONICA ANZURES	12	5	4	3							12
TOTAL	75	752	358	237	67	21	1	1				685

ESTADISTICA DE LA ELECCION DE COMITES VECINALES DEL DISTRITO FEDERAL DE 1999

PROCEDENCIA POR PLANILLA DE LOS INTEGRANTES DE LOS COMITES VECINALES

DEMARCAACION TERRITORIAL VENUSTIANO CARRANZA

CLAVE	COMITE VECINAL NOMBRE	INTEGRANTES POR COMITE VECINAL DE ACUERDO CON LA CONVOCATORIA	INTEGRACION DE FORMA PROPORCIONAL DEL COMITE VECINAL E IDENTIFICANDO LA PROCEDENCIA RESPECTO DE LA PLANILLA										
			1	2	3	4	5	6	7	8	9	TOTAL	
17-053-1	SEVILLA.	7	4	2	1								7
17-054-1	SIMON BOLIVAR.	15	4	4	7								15
17-055-1	UH FIVIPORT.	12											
17-056-1	V GOMEZ FARIAS	15	5	6	4								15
17-057-1	VALLE GOMEZ.	15	8	3	2	2							15
17-058-1	VENUSTIANO CARRANZA.	9	5	2	1	1							9
TOTAL	61	704	272	194	121	59	16	8					670

ESTADISTICA DE LA ELECCION DE COMITES VECINALES DEL DISTRITO FEDERAL DE 1999

PROCEDENCIA POR PLANILLA DE LOS INTEGRANTES DE LOS COMITES VECINALES

DEMARCACION TERRITORIAL VENUSTIANO CARRANZA

CLAVE	NOMBRE	D.F.
COMITE VECINAL	INTEGRANTES POR COMITE VECINAL DE ACUERDO CON LA CONVOCATORIA	14,138
PLANILLA	INTEGRACION DE FORMA PROPORCIONAL DEL COMITE VECINAL E IDENTIFICANDO LA PROCEDENCIA RESPECTO DE LA PLANILLA	1,352
		6,215
		4,089
		1,925
		801
		311
		115
		6
		7
		8
		16
		1
TOTAL		13,503

GRAFICAS


GRAFICAS

GRAFICAS

GRAFICAS

GRAFICAS

GRAFICAS





ESTADISTICA DE LA ELECCION DE COMITES VECINALES DEL DISTRITO FEDERAL DE 1999

PLANILLAS REGISTRADAS POR DEMARCAACION TERRITORIAL


CIUDAD DE MEXICO

No. DE PLANILLAS REG: **3,808**

0% 5% 10% 15% 20%

NOMBRE DEMARCAACION	PLAN	%
ALVARO OBREGON	336	8.88
AZCAPOTZALCO	232	6.13
BENITO JUAREZ	156	4.12
COYOACAN	282	7.45
CUAJIMALPA DE MORELOS	95	2.51
CUAUHTEMOC	153	4.04
GUSTAVO A. MADERO	524	13.85
IZTACALCO	163	4.31
IZTAPALAPA	694	18.35
LA MAGDALENA CONTRERAS	126	3.33
MIGUEL HIDALGO	161	4.26
MILPA ALTA	39	1.03
TLAHUAC	101	2.67
TLALPAN	343	9.07
VENUSTIANO CARRANZA	210	5.55
XOCHIMILCO	193	5.10







ESTADISTICA DE LA ELECCION DE COMITES VECINALES DEL DISTRITO FEDERAL DE 1999

PARTICIPACION CIUDADANA POR DEMARCAACION TERRITORIAL

CIUDAD DE MEXICO

PARTICIPACION CIUDADANA:

573,251

VALOR %:

9.50

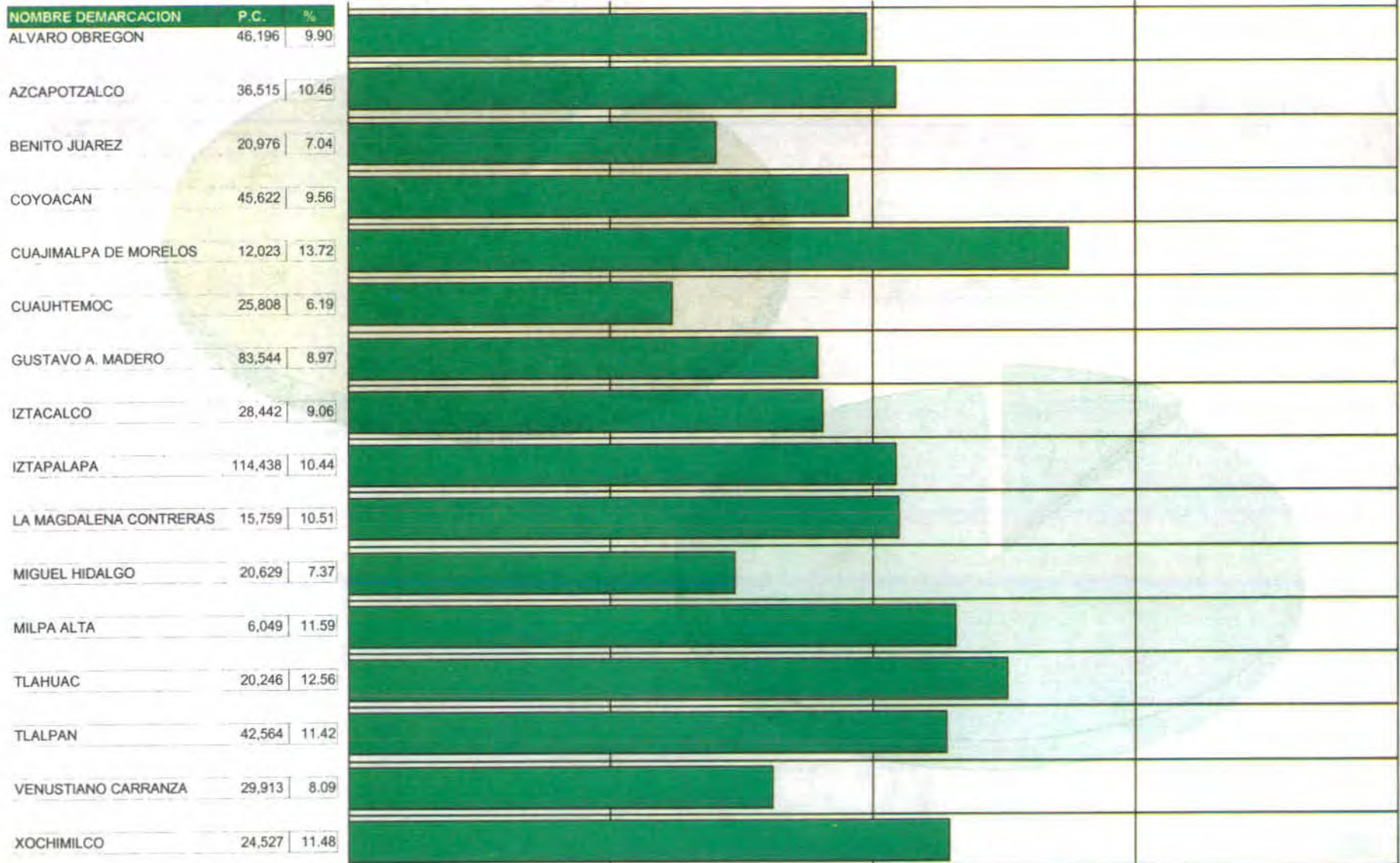
0%


5%

10%

15%

20%








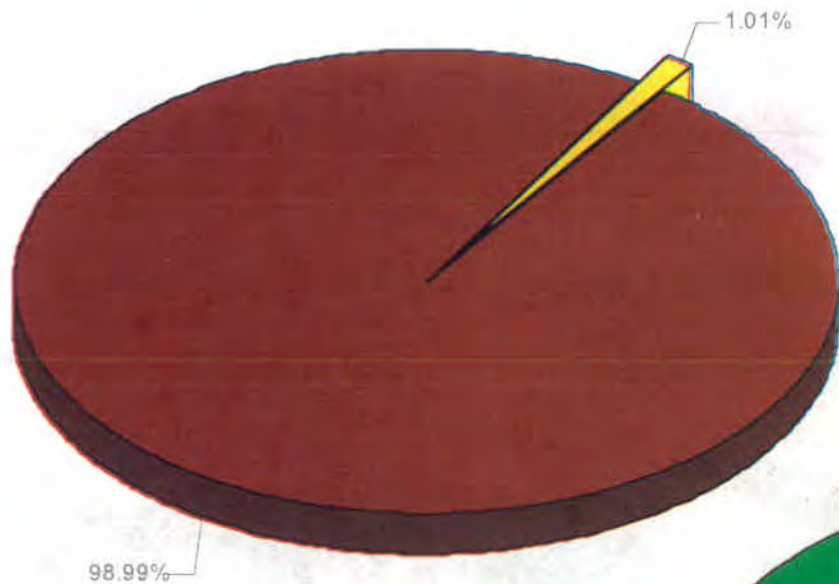
ESTADISTICA DE LA ELECCION DE COMITES VECINALES DEL DISTRITO FEDERAL DE 1999

CENTROS Y MESAS DE VOTACION APROBADAS E INSTALADAS EN EL DISTRITO FEDERAL

CENTROS APROBADOS: 1,689

CENTROS INSTALADOS: 1,672

CENTROS NO INSTALADOS: 17



MESAS APROBADAS: 10,731

MESAS INSTALADAS: 10,397

MESAS NO INSTALADAS: 334

ESTADÍSTICA DE LA ELECCION DE COMITES VECINALES DEL DISTRITO FEDERAL DE 1999



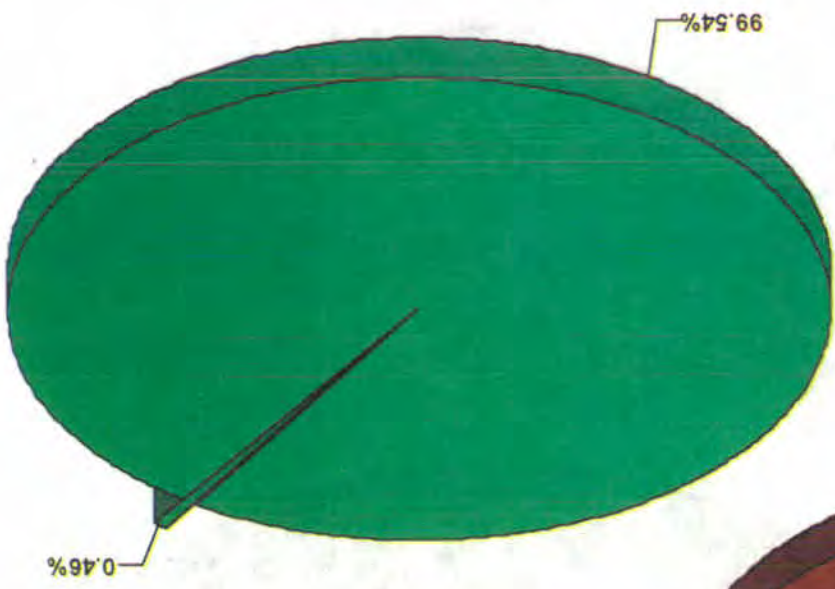
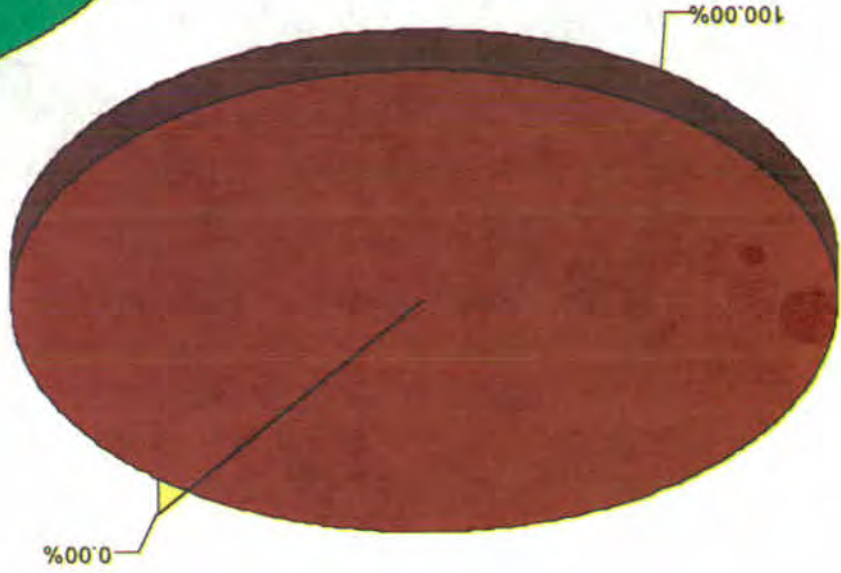
CENTROS Y MESAS DE VOTACION APROBADAS E INSTALADAS POR DEMARCAACION TERRITORIAL

NOMBRE DEMARCAACION: AZCAPOTZALCO

CENTROS APROBADOS: 97

CENTROS INSTALADOS: 97

CENTROS NO INSTALADOS: 0



MESAS APROBADAS: 649

MESAS INSTALADAS: 646

MESAS NO INSTALADAS: 3



ESTADISTICA DE LA ELECCION DE COMITES VECINALES DEL DISTRITO FEDERAL DE 1999

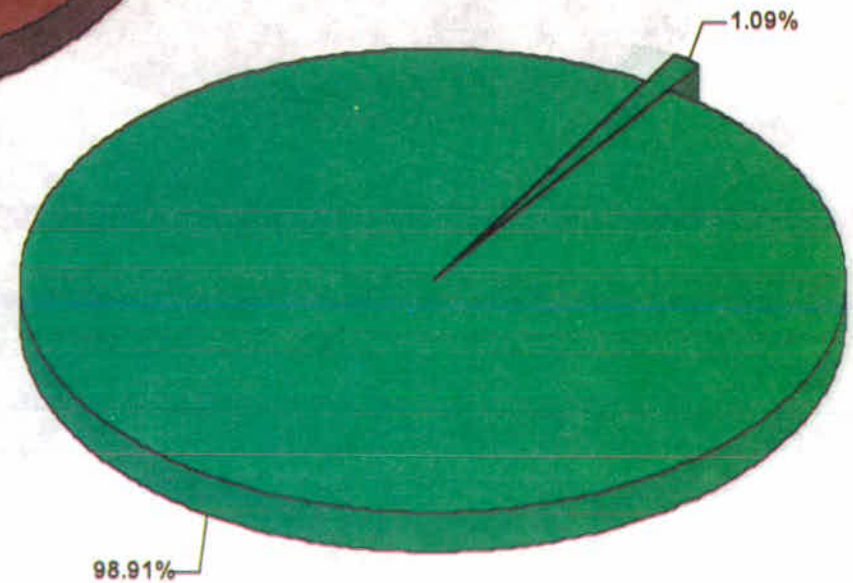
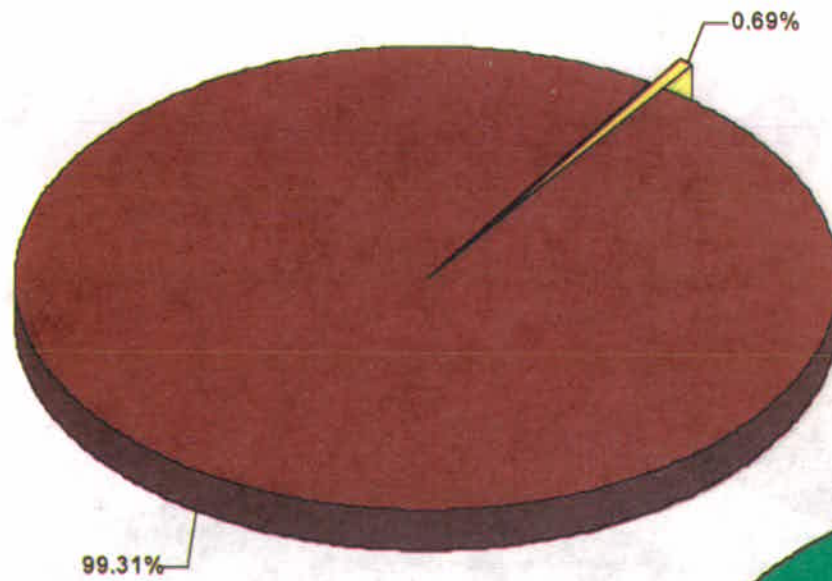
CENTROS Y MESAS DE VOTACION APROBADAS E INSTALADAS POR DEMARCAACION TERRITORIAL

NOMBRE DEMARCAACION: COYOACAN

CENTROS APROBADOS:

CENTROS INSTALADOS:

CENTROS NO INSTALADOS:



MESAS APROBADAS:

MESAS INSTALADAS:

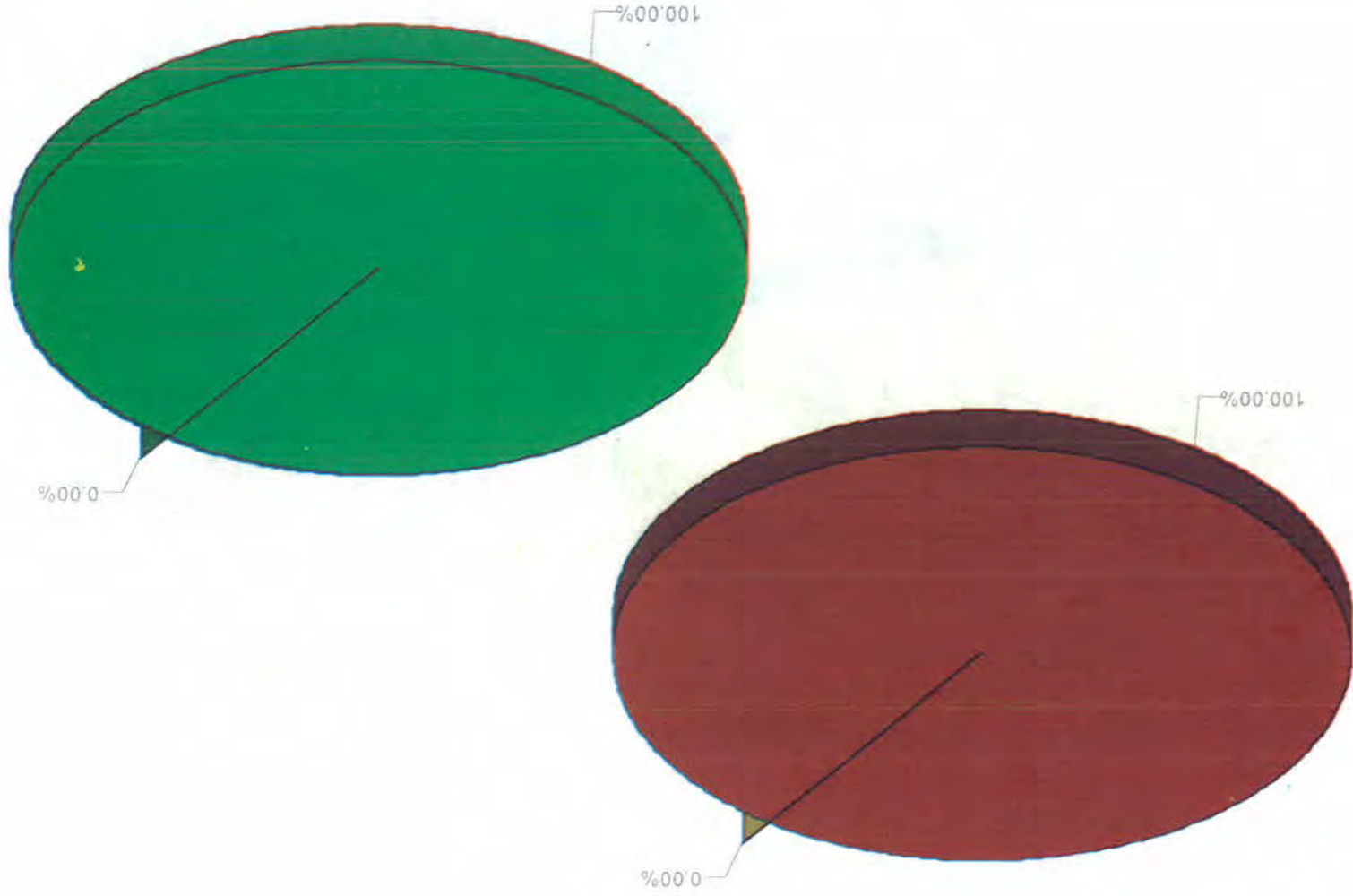
MESAS NO INSTALADAS:



ESTADISTICA DE LA ELECCION DE COMITES VECINALES DEL DISTRITO FEDERAL DE 1999
CENTROS Y MESAS DE VOTACION APROBADAS E INSTALADAS POR DEMARCACION TERRITORIAL

NOMBRE DEMARCACION: CUAJIMALPA DE MORELOS

CENTROS APROBADOS: 39
CENTROS INSTALADOS: 39
CENTROS NO INSTALADOS: 0



MESAS APROBADAS:

153

MESAS INSTALADAS:

153

MESAS NO INSTALADAS:

0



ESTADISTICA DE LA ELECCION DE COMITES VECINALES DEL DISTRITO FEDERAL DE 1999

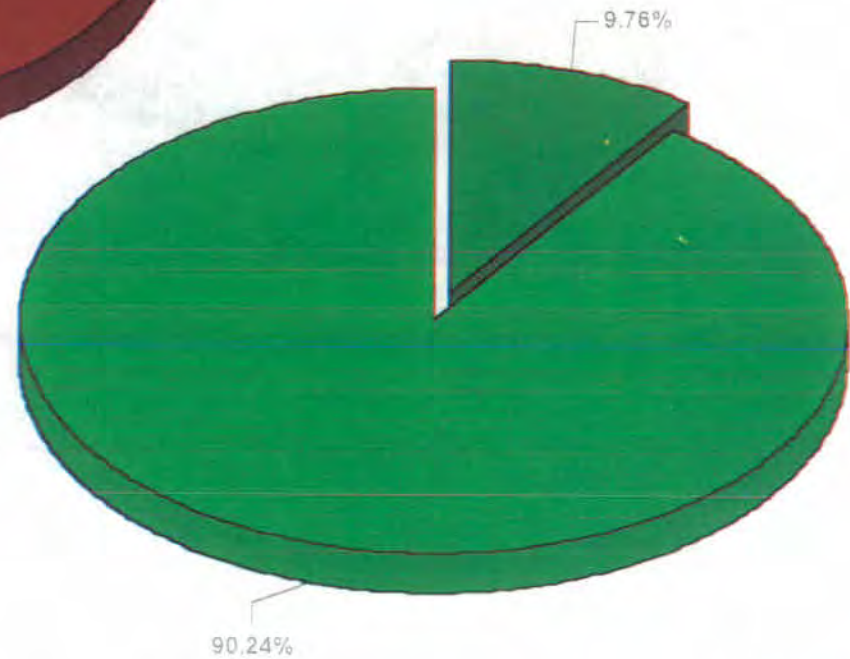
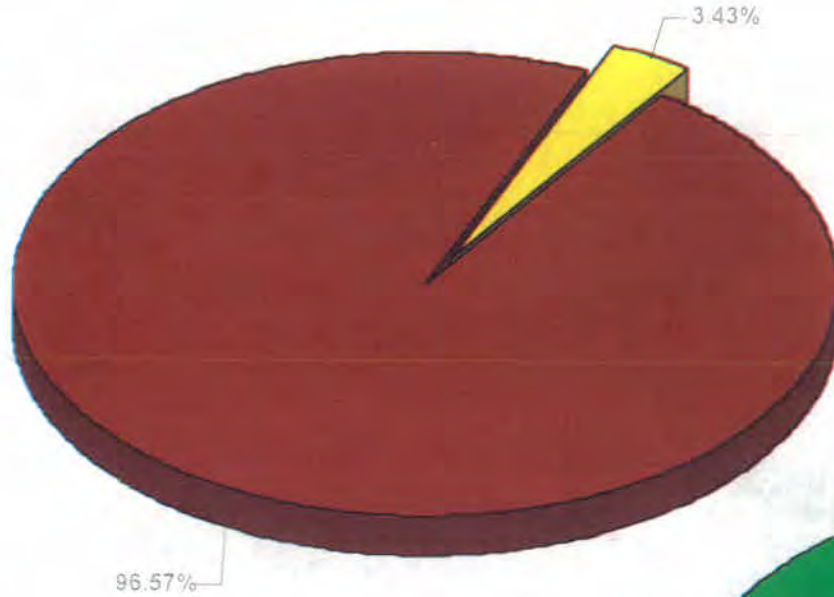
CENTROS Y MESAS DE VOTACION APROBADAS E INSTALADAS POR DEMARCAACION TERRITORIAL

NOMBRE DEMARCAACION: GUSTAVO A. MADERO

CENTROS APROBADOS:

CENTROS INSTALADOS:

CENTROS NO INSTALADOS:



MESAS APROBADAS:

MESAS INSTALADAS:

MESAS NO INSTALADAS:



INSTITUTO
ELECTORAL
DEL
DISTRITO
FEDERAL

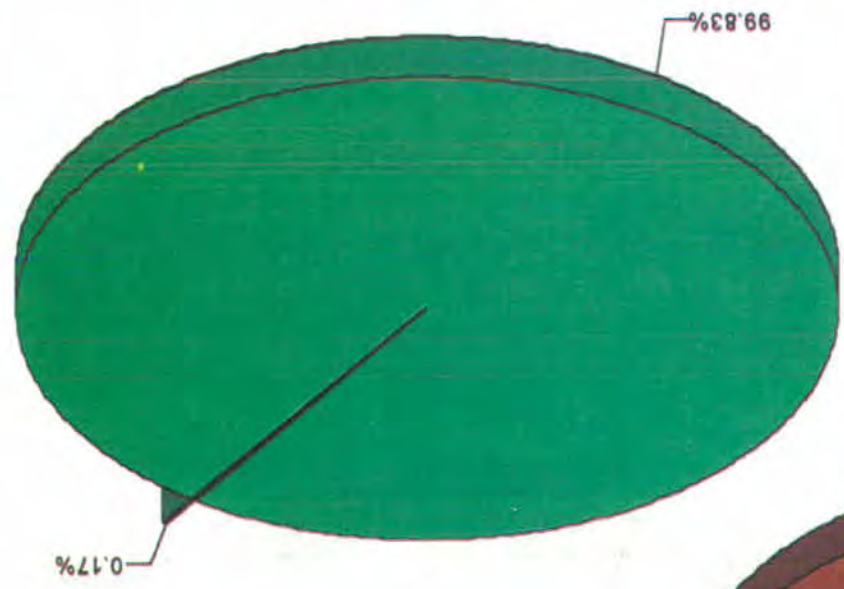
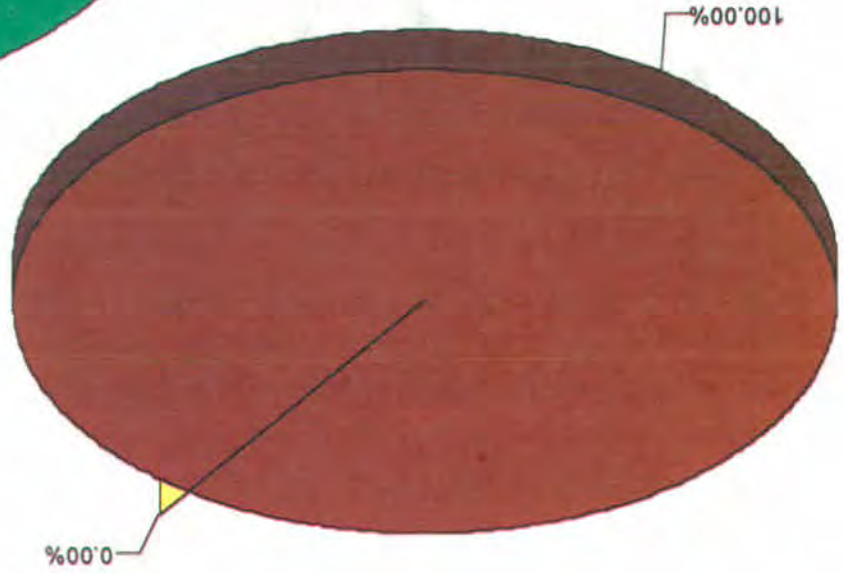
ESTADISTICA DE LA ELECCION DE COMITES VECINALES DEL DISTRITO FEDERAL DE 1999 CENTROS Y MESAS DE VOTACION APROBADAS E INSTALADAS POR DEMARCACION TERRITORIAL

NOMBRE DEMARCACION: IZTACALCO

CENTROS APROBADOS: 93

CENTROS INSTALADOS: 93

CENTROS NO INSTALADOS: 0



MESAS APROBADAS: 572

MESAS INSTALADAS: 571

MESAS NO INSTALADAS: 1



ESTADISTICA DE LA ELECCION DE COMITES VECINALES DEL DISTRITO FEDERAL DE 1999

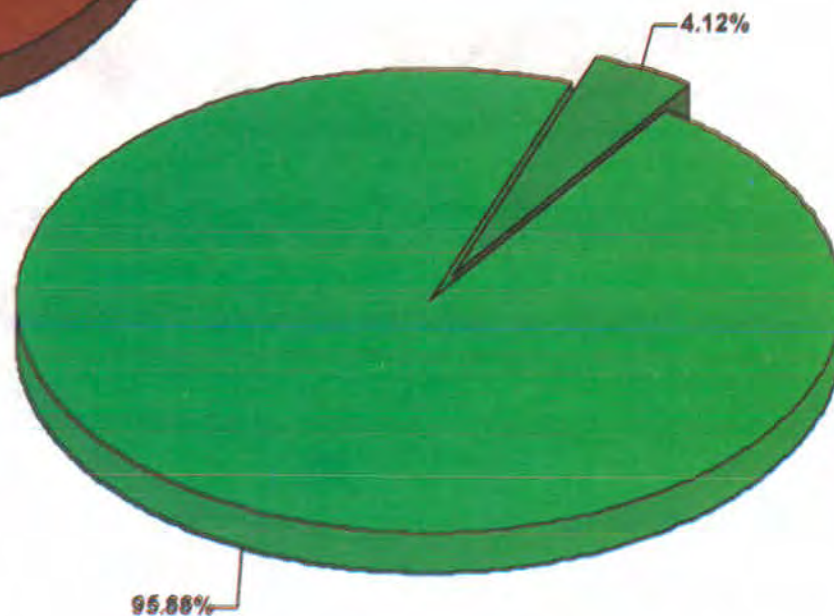

CENTROS Y MESAS DE VOTACION APROBADAS E INSTALADAS POR DEMARCAACION TERRITORIAL

NOMBRE DEMARCAACION: IZTAPALAPA

CENTROS APROBADOS: 245

CENTROS INSTALADOS: 241

CENTROS NO INSTALADOS: 4



MESAS APROBADAS: 1,968

MESAS INSTALADAS: 1,887

MESAS NO INSTALADAS: 81



NOMBRE DEMARCAACION : LA MAGDALENA CONTRERAS

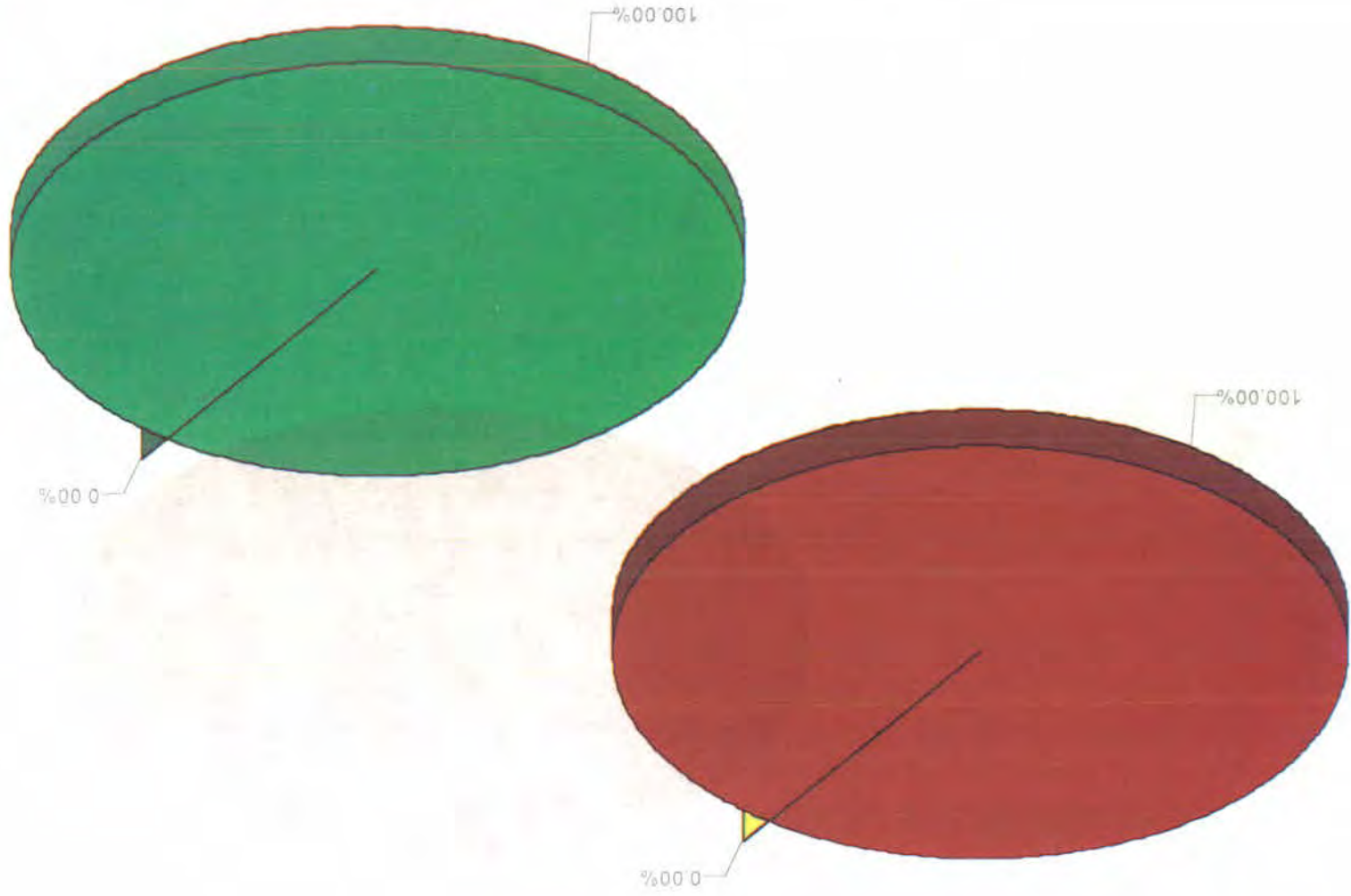
CENTROS APROBADOS : 72

CENTROS INSTALADOS :

72

CENTROS NO INSTALADOS :

0



MESAS APROBADAS :

274

MESAS INSTALADAS :

274

MESAS NO INSTALADAS :

0



ESTADISTICA DE LA ELECCION DE COMITES VECINALES DEL DISTRITO FEDERAL DE 1999

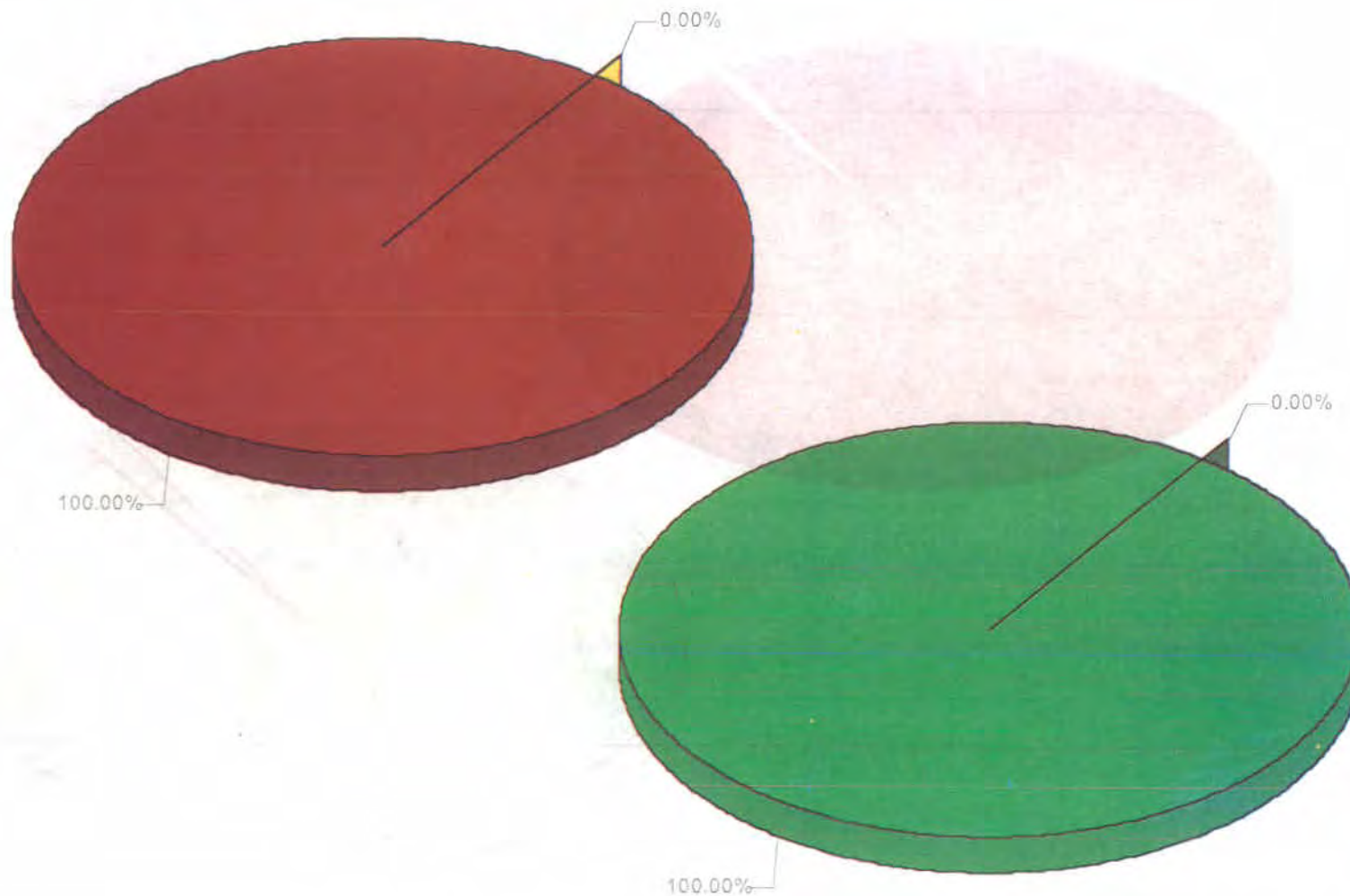
CENTROS Y MESAS DE VOTACION APROBADAS E INSTALADAS POR DEMARCAACION TERRITORIAL

NOMBRE DEMARCAACION: MILPA ALTA

CENTROS APROBADOS: 15

CENTROS INSTALADOS: 15

CENTROS NO INSTALADOS: 0



MESAS APROBADAS: 94

MESAS INSTALADAS: 94

MESAS NO INSTALADAS: 0



ESTADÍSTICA DE LA ELECCION DE COMITES VECINALES DEL DISTRITO FEDERAL DE 1999

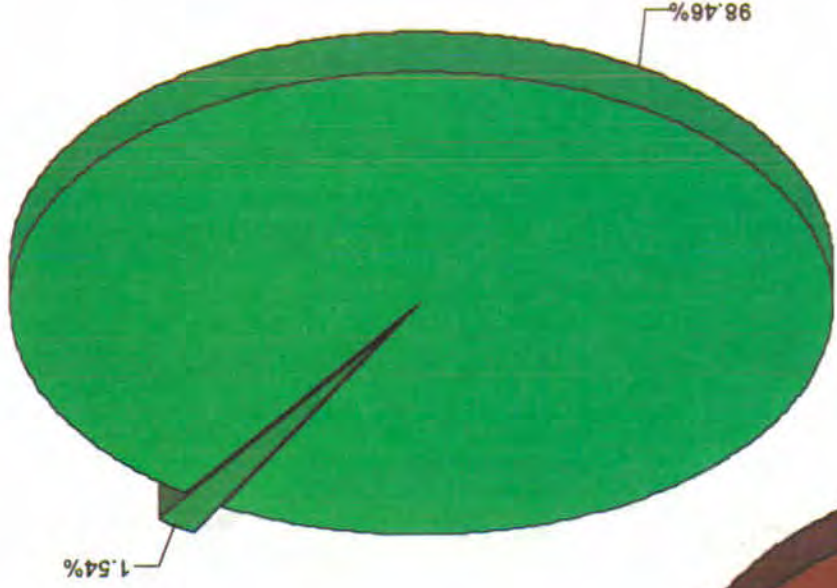
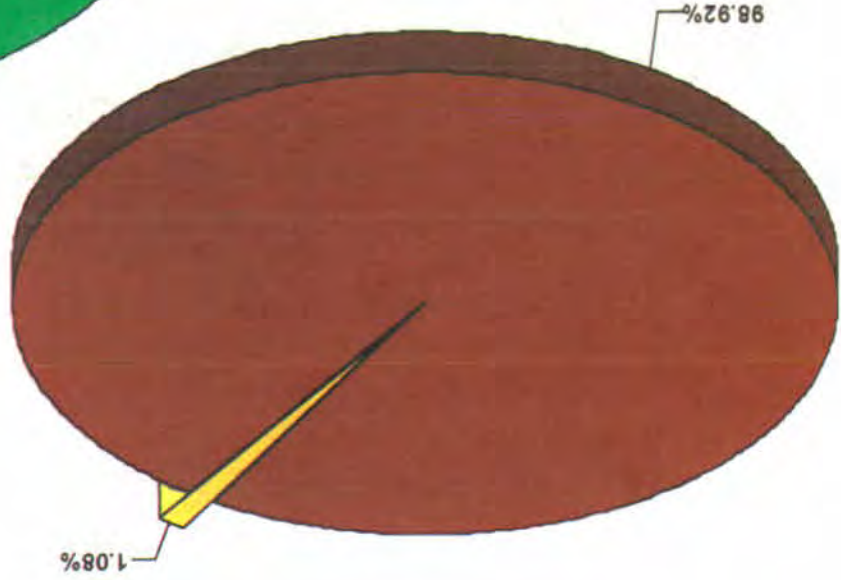
CENTROS Y MESAS DE VOTACION APROBADAS E INSTALADAS POR DEMARCACION TERRITORIAL

NOMBRE DEMARCACION: ALVARO OBREGON

CENTROS APROBADOS: 185

CENTROS INSTALADOS: 183

CENTROS NO INSTALADOS: 2



MESAS APROBADAS: 842

MESAS NO INSTALADAS: 13

MESAS INSTALADAS: 829



ESTADISTICA DE LA ELECCION DE COMITES VECINALES DEL DISTRITO FEDERAL DE 1999

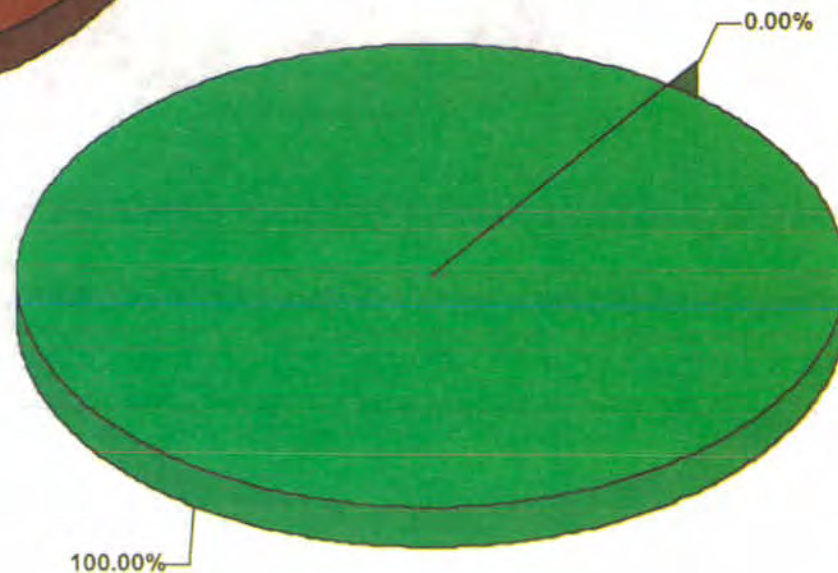
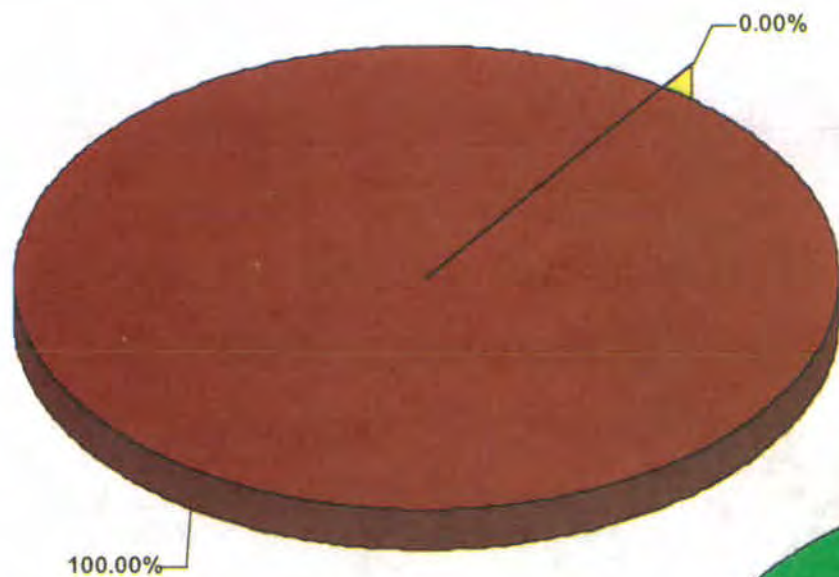
CENTROS Y MESAS DE VOTACION APROBADAS E INSTALADAS POR DEMARCAACION TERRITORIAL

NOMBRE DEMARCAACION: TLAHUAC

CENTROS APROBADOS: 41

CENTROS INSTALADOS: 41

CENTROS NO INSTALADOS: 0



MESAS APROBADAS: 274

MESAS INSTALADAS: 274

MESAS NO INSTALADAS: 0

ESTADISTICA DE LA ELECCION DE COMITES VECINALES DEL DISTRITO FEDERAL DE 1999



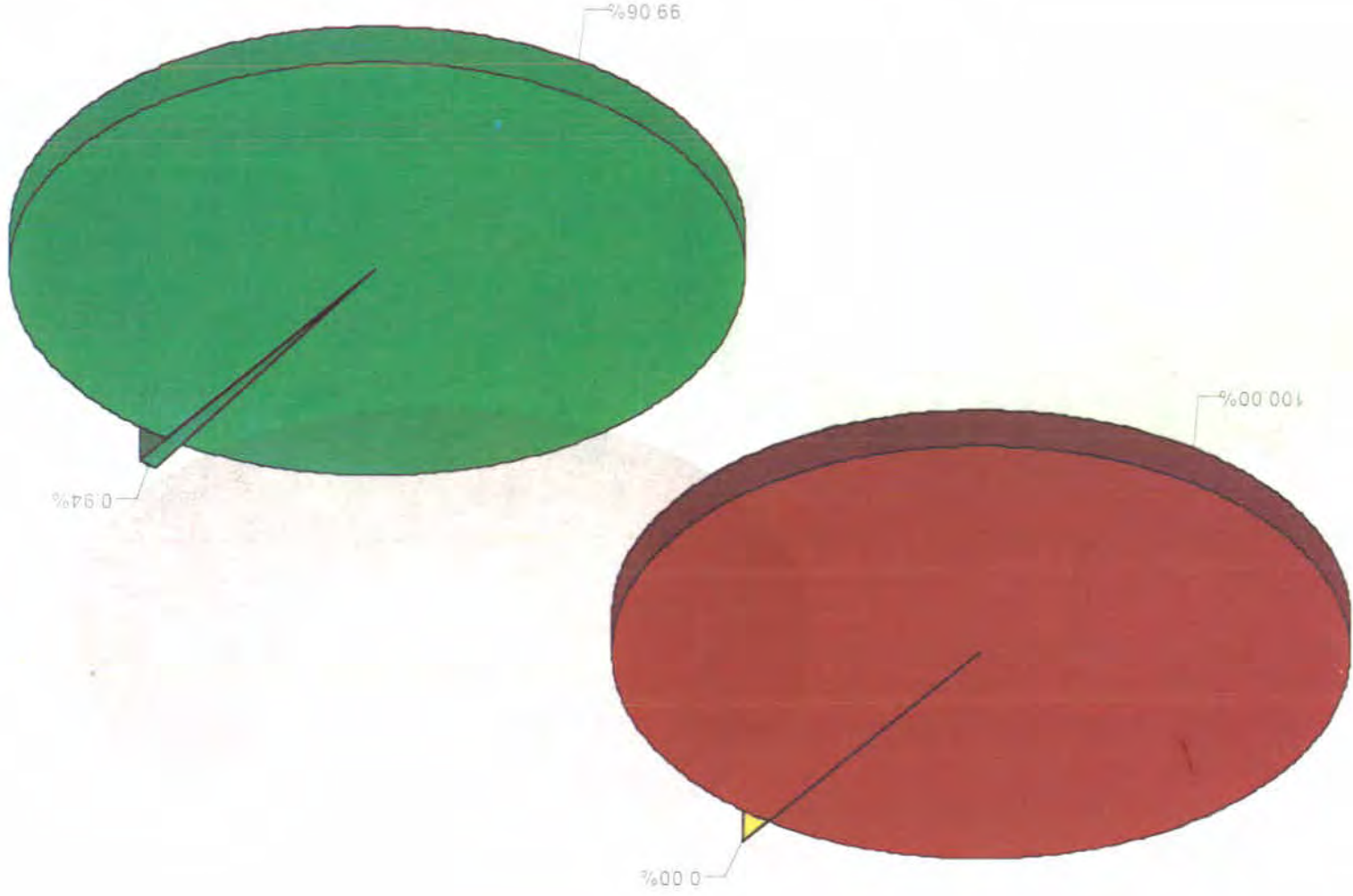
CENTROS Y MESAS DE VOTACION APROBADAS E INSTALADAS POR DEMARCACION TERRITORIAL

NOMBRE DEMARCACION: TLALPAN

CENTROS APROBADOS: 149

CENTROS INSTALADOS: 149

CENTROS NO INSTALADOS: 0



MESAS APROBADAS: 635

635

MESAS INSTALADAS: 629

629

MESAS NO INSTALADAS: 6

6



ESTADISTICA DE LA ELECCION DE COMITES VECINALES DEL DISTRITO FEDERAL DE 1999

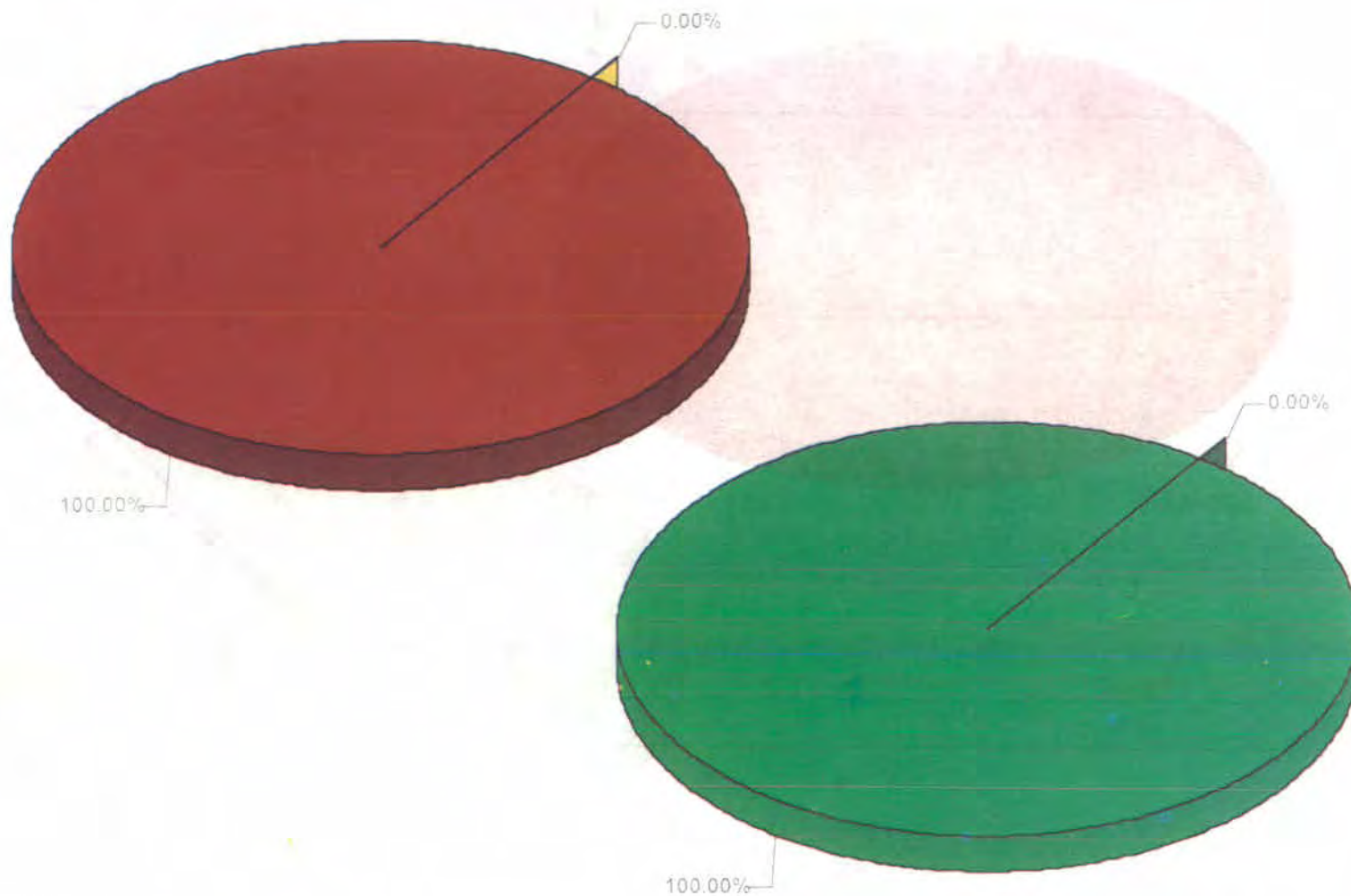
CENTROS Y MESAS DE VOTACION APROBADAS E INSTALADAS POR DEMARCAACION TERRITORIAL

NOMBRE DEMARCAACION: XOCHIMILCO

CENTROS APROBADOS: 75

CENTROS INSTALADOS: 75

CENTROS NO INSTALADOS: 0



MESAS APROBADAS: 368

MESAS INSTALADAS: 368

MESAS NO INSTALADAS: 0



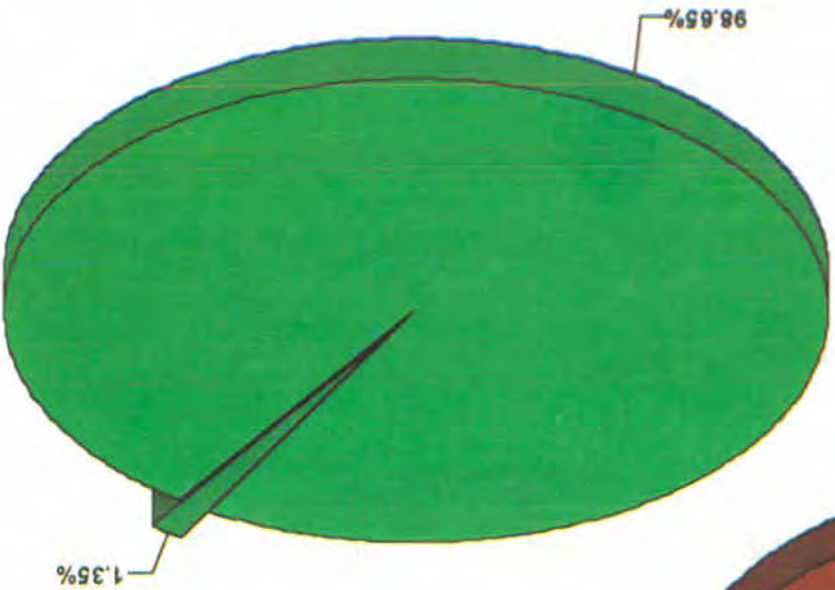
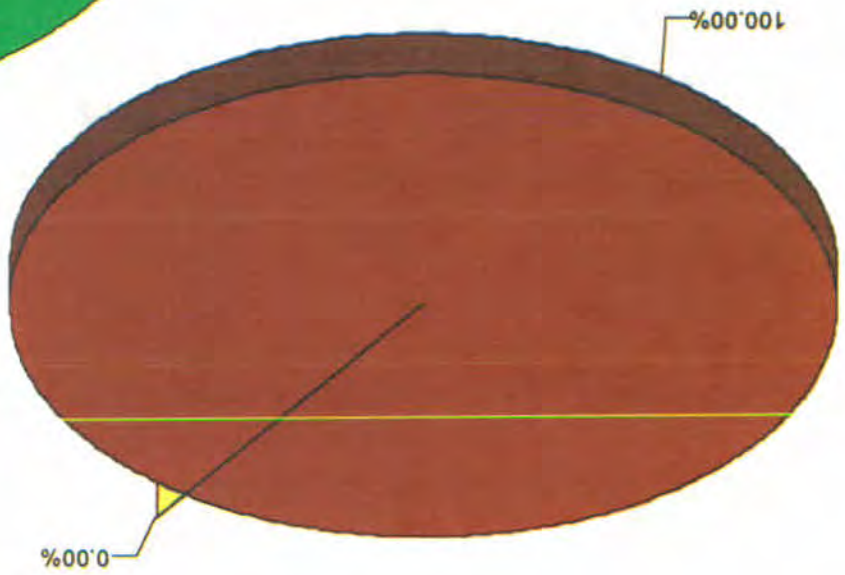

ESTADISTICA DE LA ELECCION DE COMITES VICINALES DEL DISTRITO FEDERAL DE 1999
CENTROS Y MESAS DE VOTACION APROBADAS E INSTALADAS POR DEMARCAACION TERRITORIAL

NOMBRE DEMARCAACION: BENITO JUAREZ

CENTROS APROBADOS: 93

CENTROS INSTALADOS: 93

CENTROS NO INSTALADOS:



MESAS APROBADAS: 519

519

MESAS INSTALADAS:

512

MESAS NO INSTALADAS: 7

7



ESTADISTICA DE LA ELECCION DE COMITES VECINALES DEL DISTRITO FEDERAL DE 1999

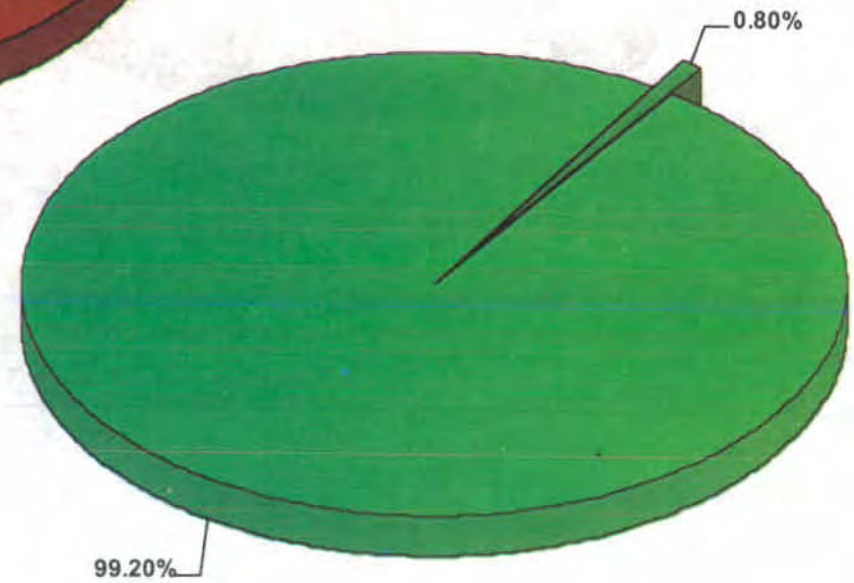

CENTROS Y MESAS DE VOTACION APROBADAS E INSTALADAS POR DEMARCACION TERRITORIAL

NOMBRE DEMARCACION: CUAUHTEMOC

CENTROS APROBADOS:

CENTROS INSTALADOS:

CENTROS NO INSTALADOS:



MESAS APROBADAS:

MESAS INSTALADAS:

MESAS NO INSTALADAS:



ESTADÍSTICA DE LA ELECCION DE COMITES VECINALES DEL DISTRITO FEDERAL DE 1999


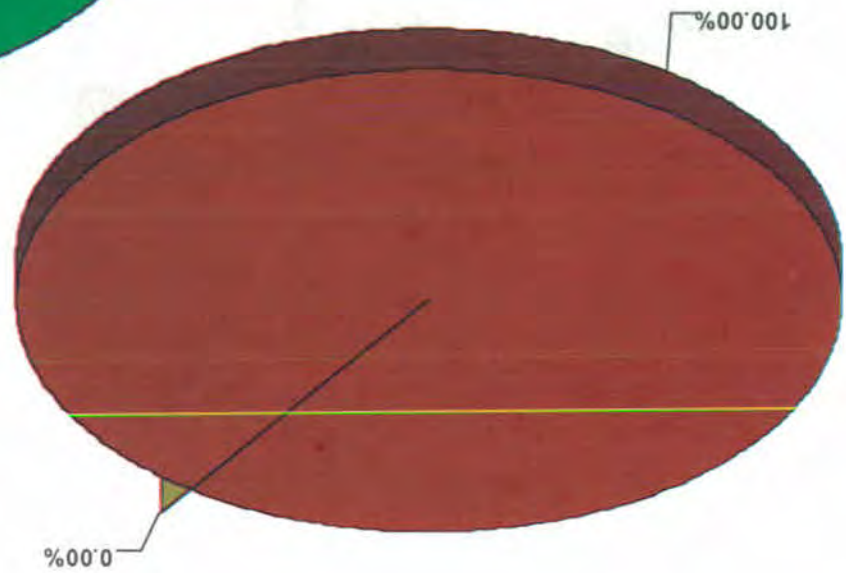
CENTROS Y MESAS DE VOTACION APROBADAS E INSTALADAS POR DEMARCAACION TERRITORIAL

NOMBRE DEMARCAACION: MIGUEL HIDALGO

CENTROS APROBADOS: 79

CENTROS INSTALADOS: 79

CENTROS NO INSTALADOS: 0



MESAS INSTALADAS: 473

MESAS NO INSTALADAS: 0

MESAS APROBADAS: 473



ESTADISTICA DE LA ELECCION DE COMITES VECINALES DEL DISTRITO FEDERAL DE 1999

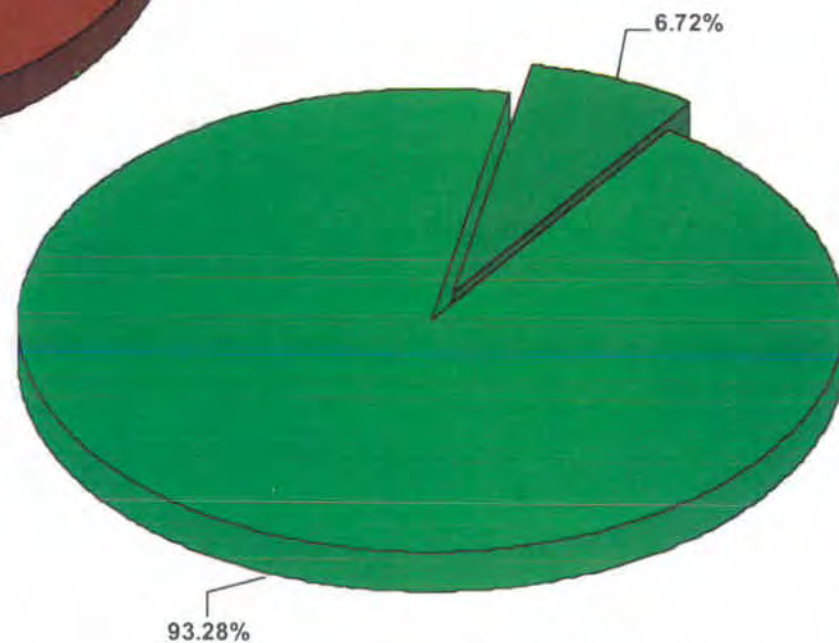
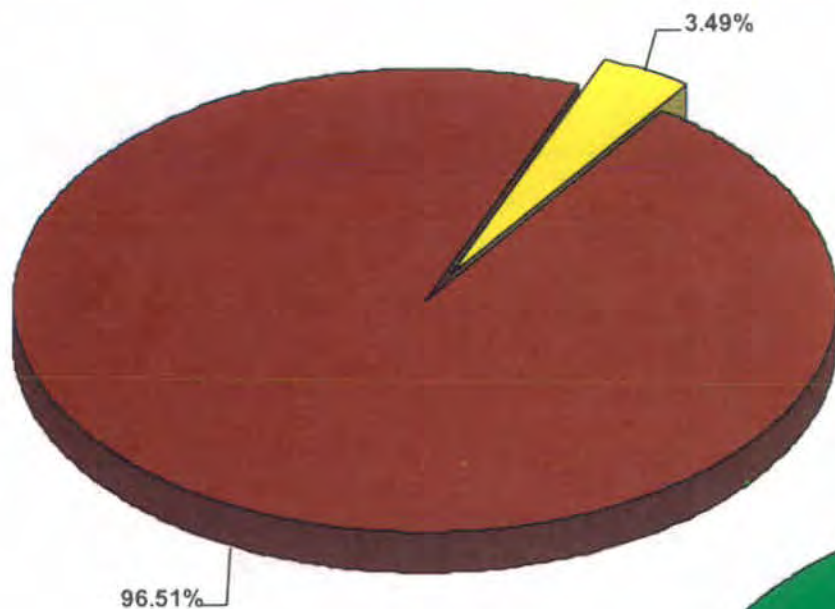
CENTROS Y MESAS DE VOTACION APROBADAS E INSTALADAS POR DEMARCAACION TERRITORIAL

NOMBRE DEMARCAACION: VENUSTIANO CARRANZA

CENTROS APROBADOS:

CENTROS INSTALADOS:


CENTROS NO INSTALADOS:




MESAS APROBADAS:

MESAS INSTALADAS:

MESAS NO INSTALADAS:



**GEOGRAFIA ELECTORAL
POR DEMARCACION TERRITORIAL
Y COMITE VECINAL**









INSTITUTO
ELECTORAL
DEL
DISTRITO
FEDERAL

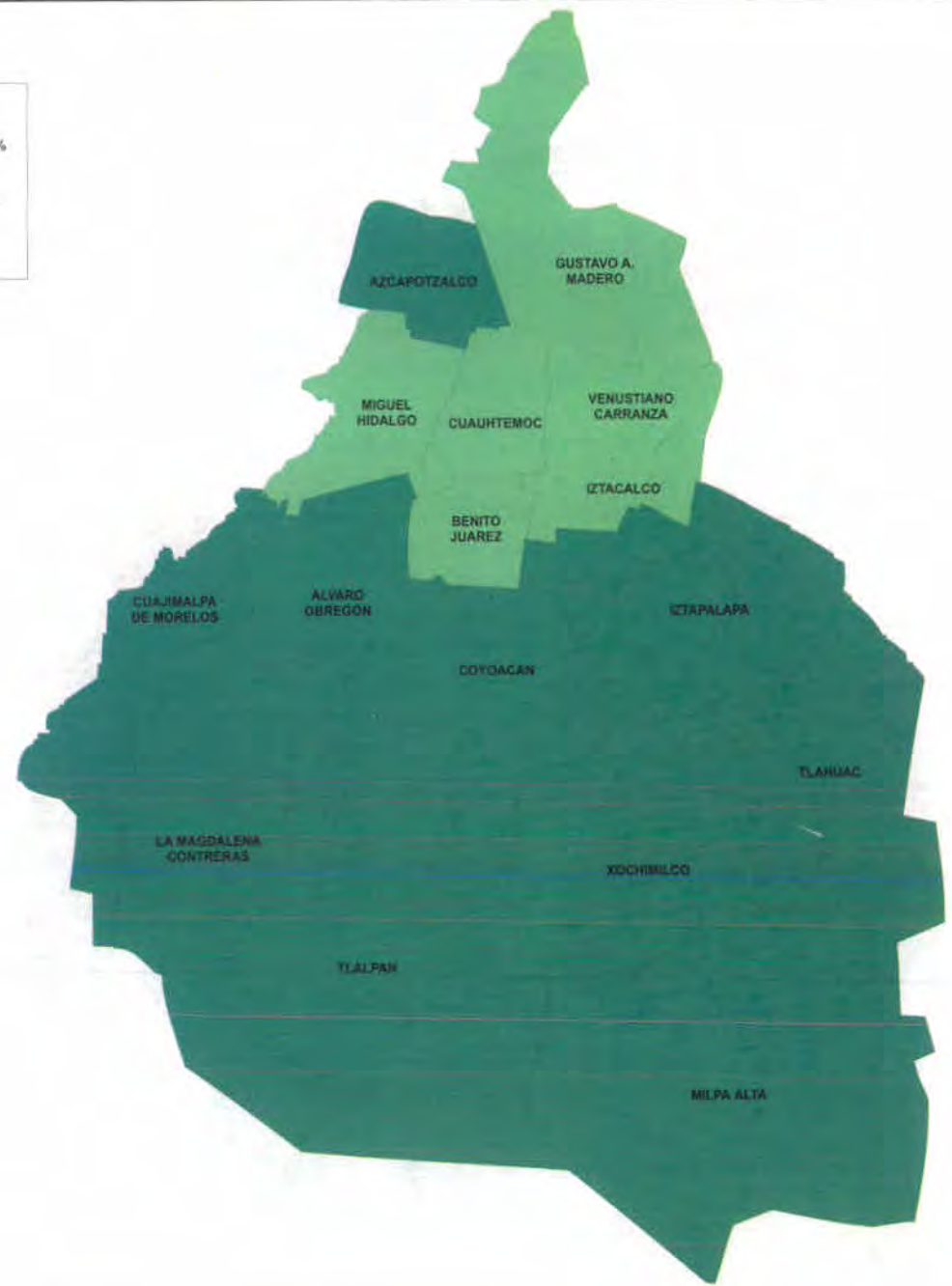
ESTADISTICA DE LA ELECCION DE COMITES VECINALES DEL DISTRITO FEDERAL DE 1999

DISTRITO FEDERAL POR DEMARCAACION TERRITORIAL

PARTICIPACION CIUDADANA

PART. CIUDADANA: 9.50%

COLOR	RANGO	INTERVALO
	5% O MAS DE LA PARTICIPACION	MAYOR A 14.50%
	ENTRE 1 A 5% MAYOR DE LA PARTICIPACION	ENTRE 9.50% Y 14.50%
	ENTRE 1 A 5% MENOR DE LA PARTICIPACION	ENTRE 4.50% Y 9.49%
	5% O MENOR DE LA PARTICIPACION	MENOR A 4.50%

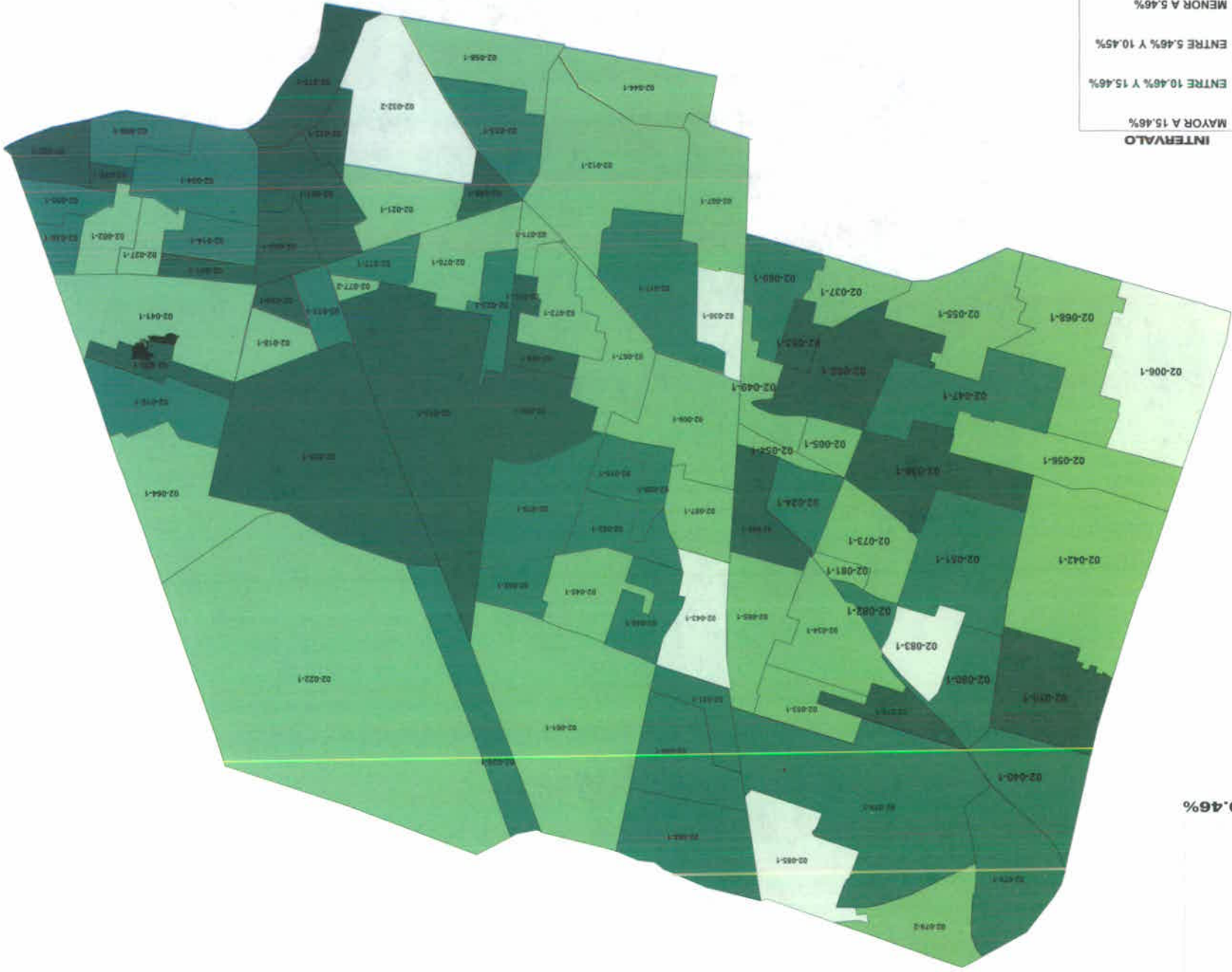


DEMARCACION TERRITORIAL AZCAPOTZALCO
PARTICIPACION CIUDADANA

INSTITUTO
ELECTORAL
DEL
DISTRITO
FEDERAL



PART. CIUDADANA: 10.46%



COLOR	RANGO	INTERVALO
	5% O MENOR DE LA PARTICIPACION	MENOR A 5.46%
	ENTRE 1 A 5% MENOR DE LA PARTICIPACION	ENTRE 5.46% Y 10.45%
	ENTRE 1 A 5% MAYOR DE LA PARTICIPACION	ENTRE 10.46% Y 15.46%
	5% O MAS DE LA PARTICIPACION	MAYOR A 15.46%



INSTITUTO
ELECTORAL
DEL
DISTRITO
FEDERAL





ESTADISTICA DE LA ELECCION DE COMITES VECINALES DEL DISTRITO FEDERAL DE 1999

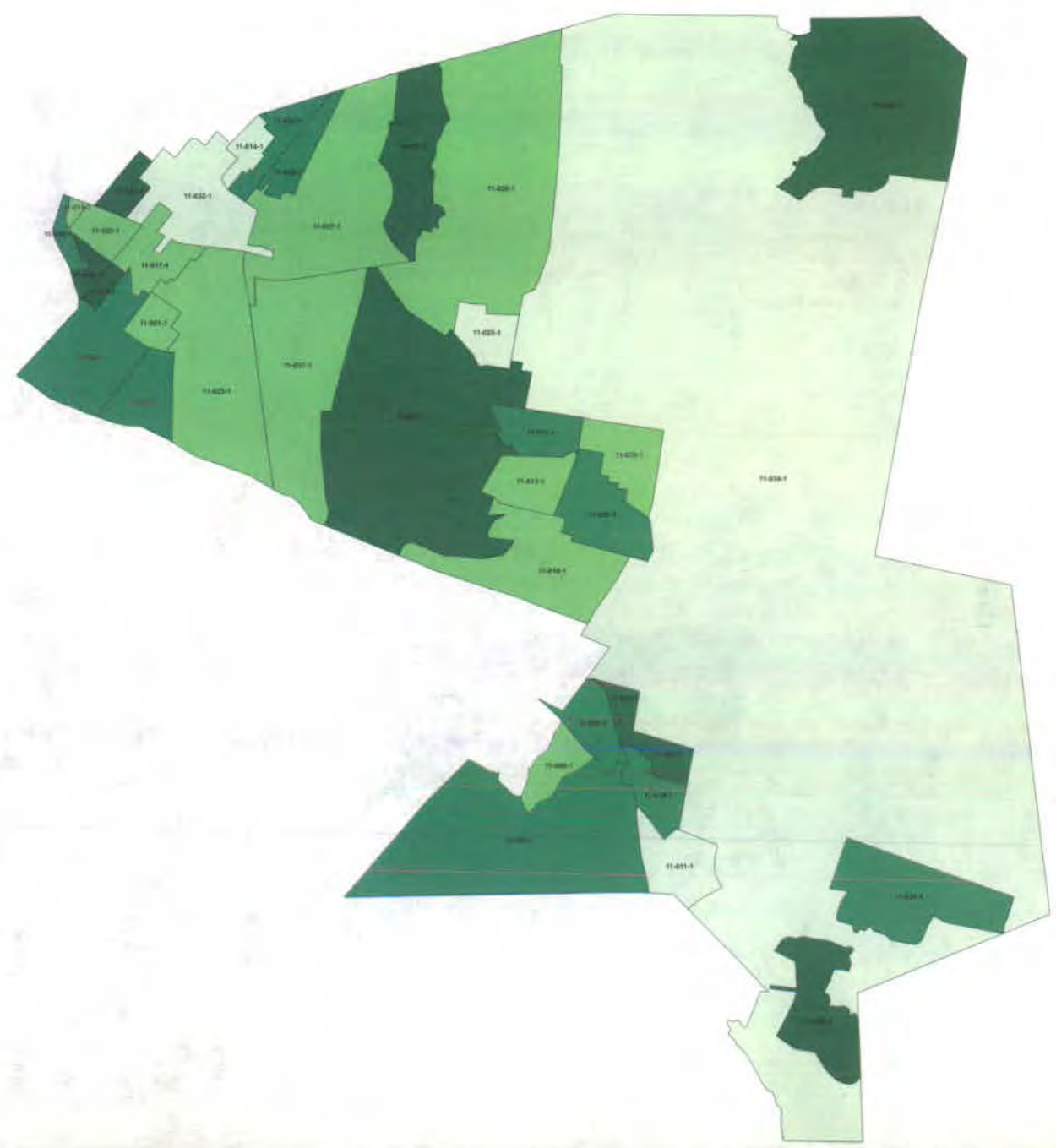
DEMARCAACION TERRITORIAL TLAHUAC

PARTICIPACION CIUDADANA



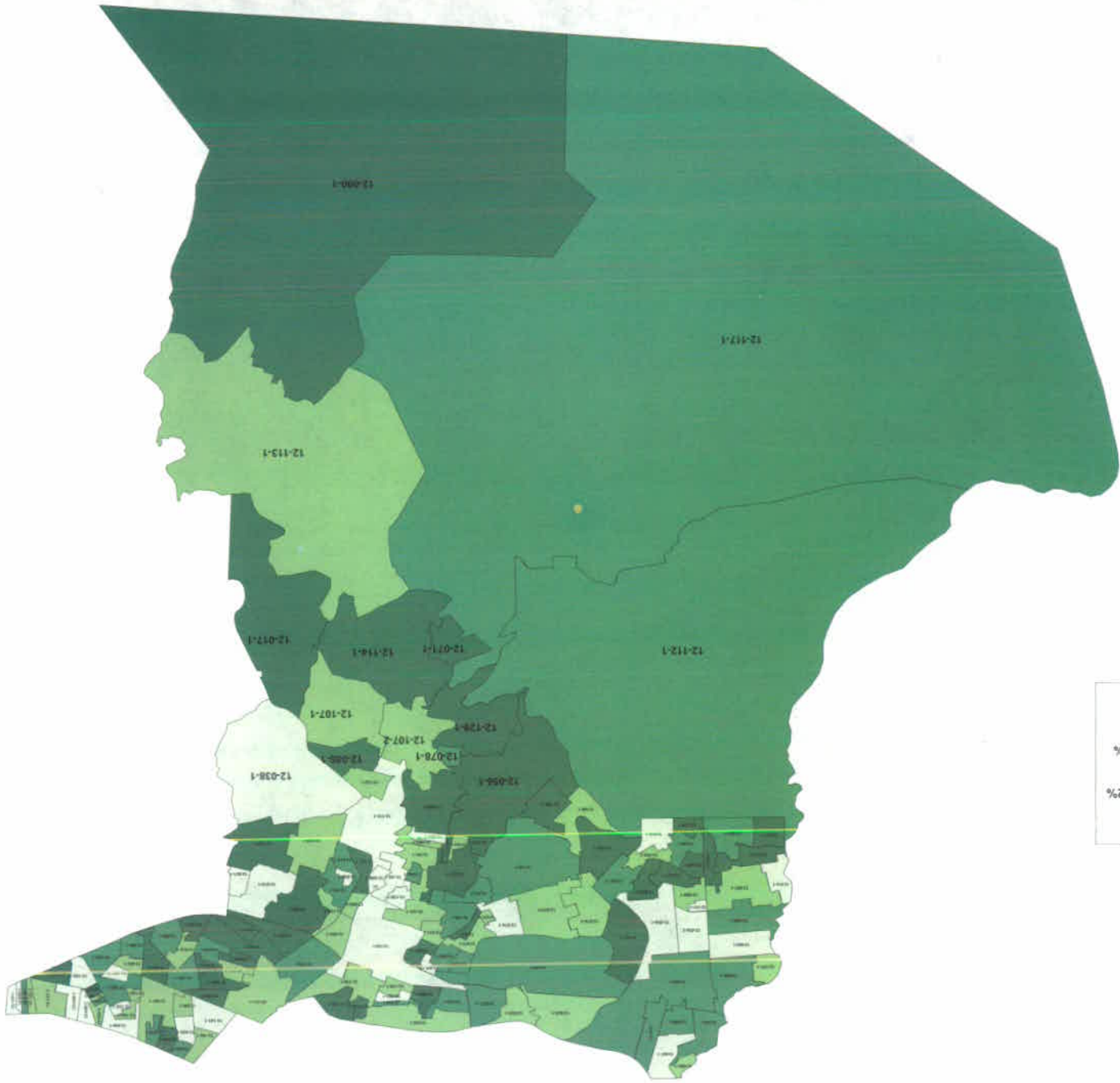
PART. CIUDADANA: 12.56%

COLOR	RANGO	INTERVALO
	5% O MAS DE LA PARTICIPACION	MAYOR A 17.56%
	ENTRE 1 A 5% MAYOR DE LA PARTICIPACION	ENTRE 12.56% Y 17.56%
	ENTRE 1 A 5% MENOR DE LA PARTICIPACION	ENTRE 7.56% Y 12.55%
	5% O MENOR DE LA PARTICIPACION	MENOR A 7.56%



DEMARCACION TERRITORIAL TLALPAN
PARTICIPACION CIUDADANA

INSTITUTO
ELECTORAL
DEL
DISTRITO
FEDERAL



PART. CIUDADANA: 11.42%

COLOR	RANGO	INTERVALO
	5% O MAS DE LA PARTICIPACION	MAYOR A 16.42%
	ENTRE 1 A 5% MAYOR DE LA PARTICIPACION	ENTRE 11.42% Y 16.42%
	ENTRE 1 A 5% MENOR DE LA PARTICIPACION	ENTRE 6.42% Y 11.42%
	5% O MENOR DE LA PARTICIPACION	MINOR A 6.42%





ESTADISTICA DE LA ELECCION DE COMITES VECINALES DEL DISTRITO FEDERAL DE 1999

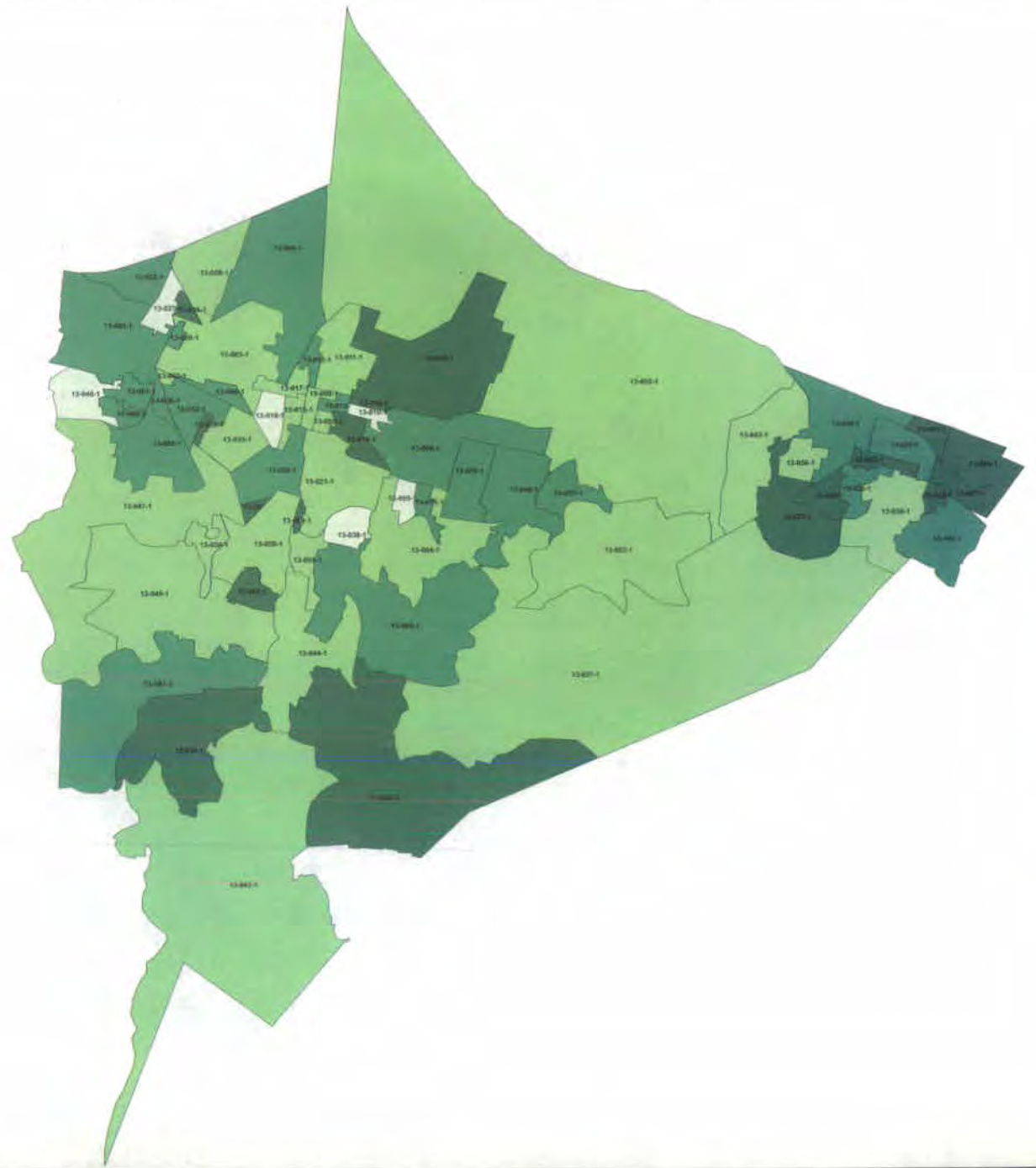
DEMARCAACION TERRITORIAL XOCHIMILCO

PARTICIPACION CIUDADANA



PART. CIUDADANA: 11.48%

COLOR	RANGO	INTERVALO
	5% O MAS DE LA PARTICIPACION	MAYOR A 16.48%
	ENTRE 1 A 5% MAYOR DE LA PARTICIPACION	ENTRE 11.48% Y 16.48%
	ENTRE 1 A 5% MENOR DE LA PARTICIPACION	ENTRE 6.48% Y 11.47%
	5% O MENOR DE LA PARTICIPACION	MENOR A 6.48%



DEMARCACION TERRITORIAL BENITO JUAREZ
PARTICIPACION CIUDADANA

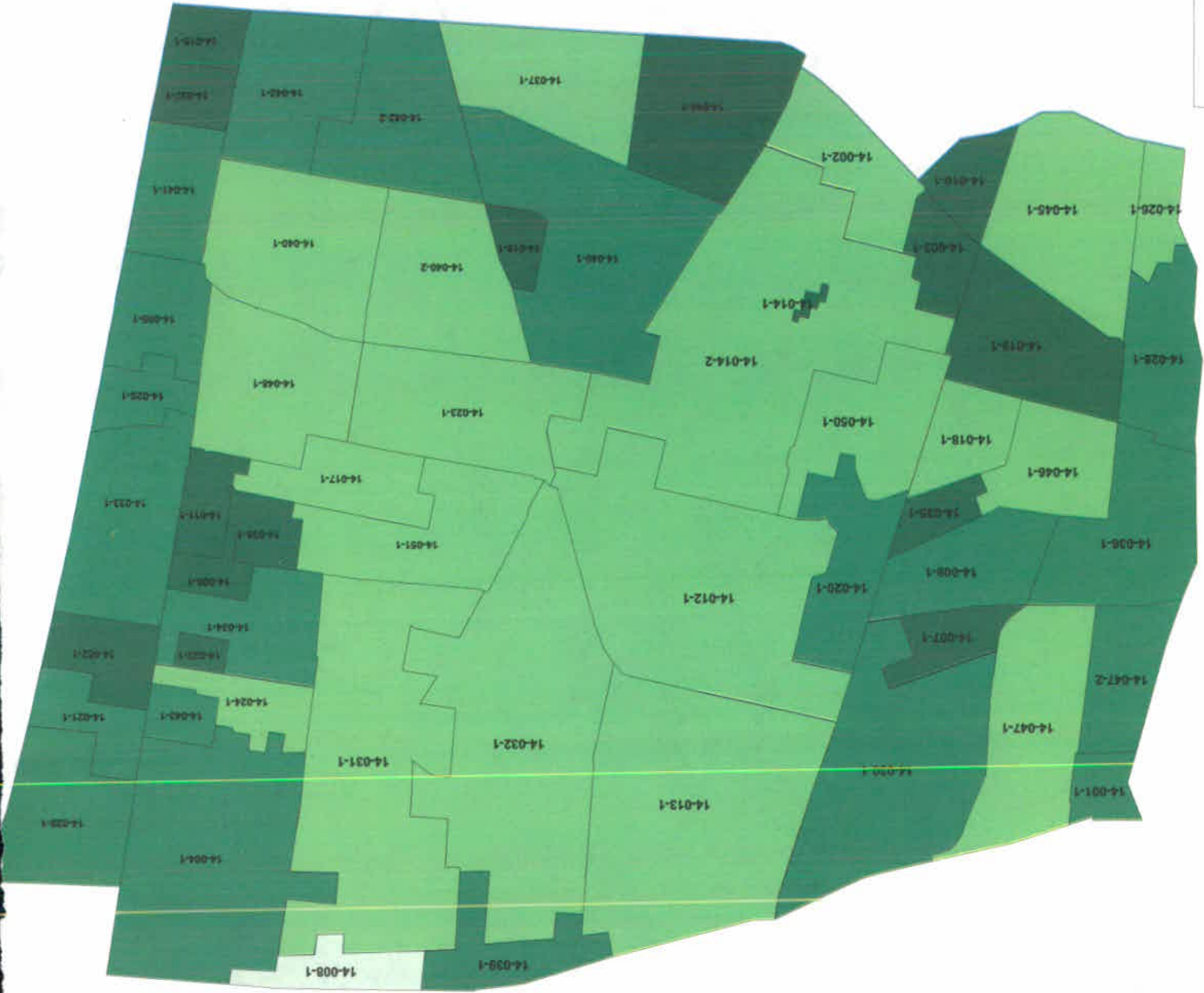
INSTITUTO
ELECTORAL
DEL
DISTRITO
FEDERAL



PART. CIUDADANA: 7.04%



INTERVALO	RANGO	COLOR
5% O MAS DE LA PARTICIPACION	5% O MAS DE LA PARTICIPACION	
ENTRE 7.04% Y 12.04%	ENTRE 1 A 5% MAYOR DE LA PARTICIPACION	
ENTRE 2.04% Y 7.03%	ENTRE 1 A 5% MENOR DE LA PARTICIPACION	
5% O MENOR DE LA PARTICIPACION	5% O MENOR DE LA PARTICIPACION	



ESTADISTICA DE LA ELECCION DE COMITES VECINALES DEL DISTRITO FEDERAL DE 1999

DEMARCAACION TERRITORIAL CUAUHEMOC

PARTICIPACION CIUDADANA

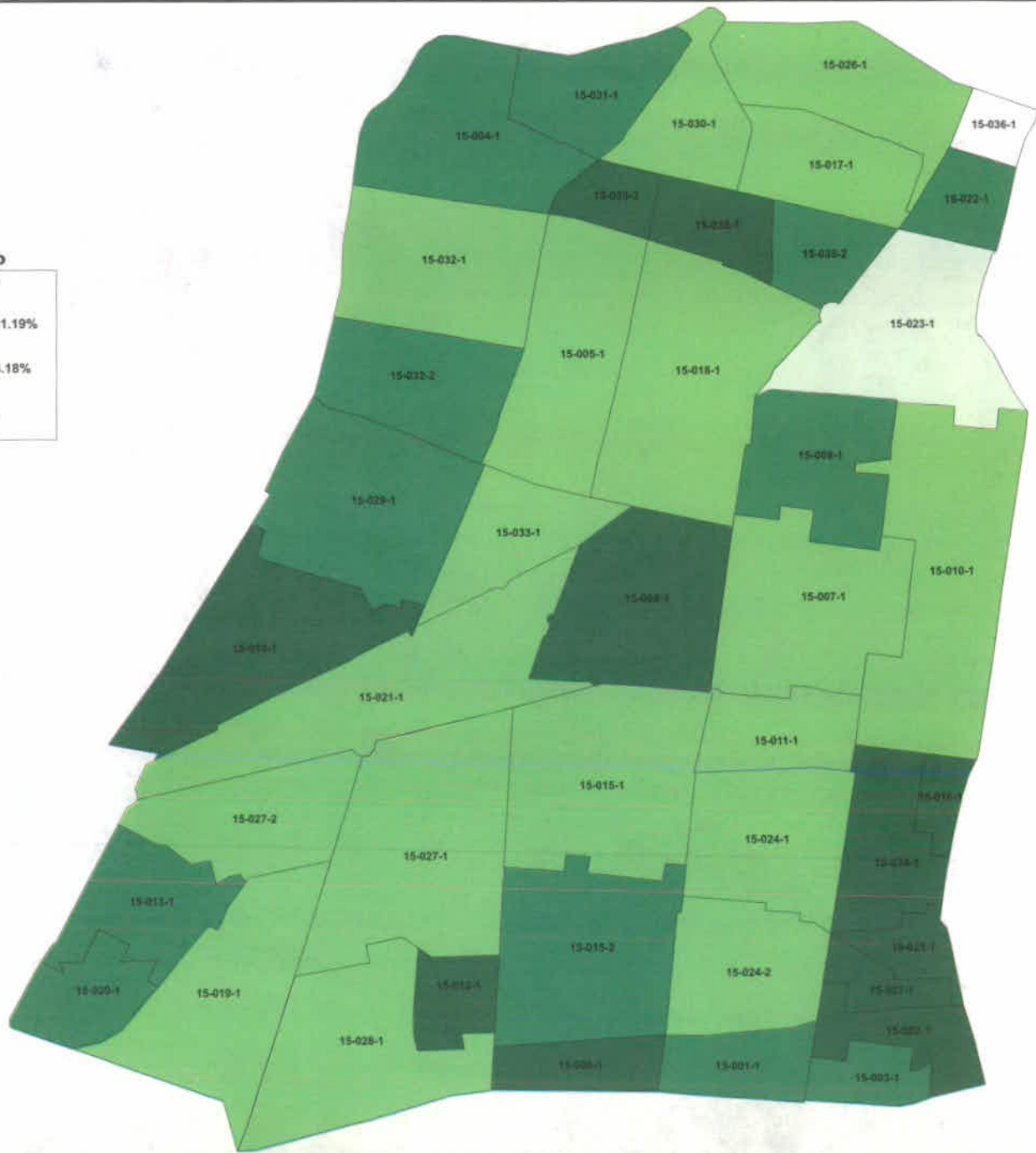


INSTITUTO
ELECTORAL
DEL
DISTRITO
FEDERAL



PART. CIUDADANA: 6.19%

COLOR	RANGO	INTERVALO
	5% O MAS DE LA PARTICIPACION	MAYOR A 11.19%
	ENTRE 1 A 5% MAYOR DE LA PARTICIPACION	ENTRE 6.19% Y 11.19%
	ENTRE 1 A 5% MENOR DE LA PARTICIPACION	ENTRE 1.19% Y 6.18%
	5% O MENOR DE LA PARTICIPACION	MENOR A 1.19%



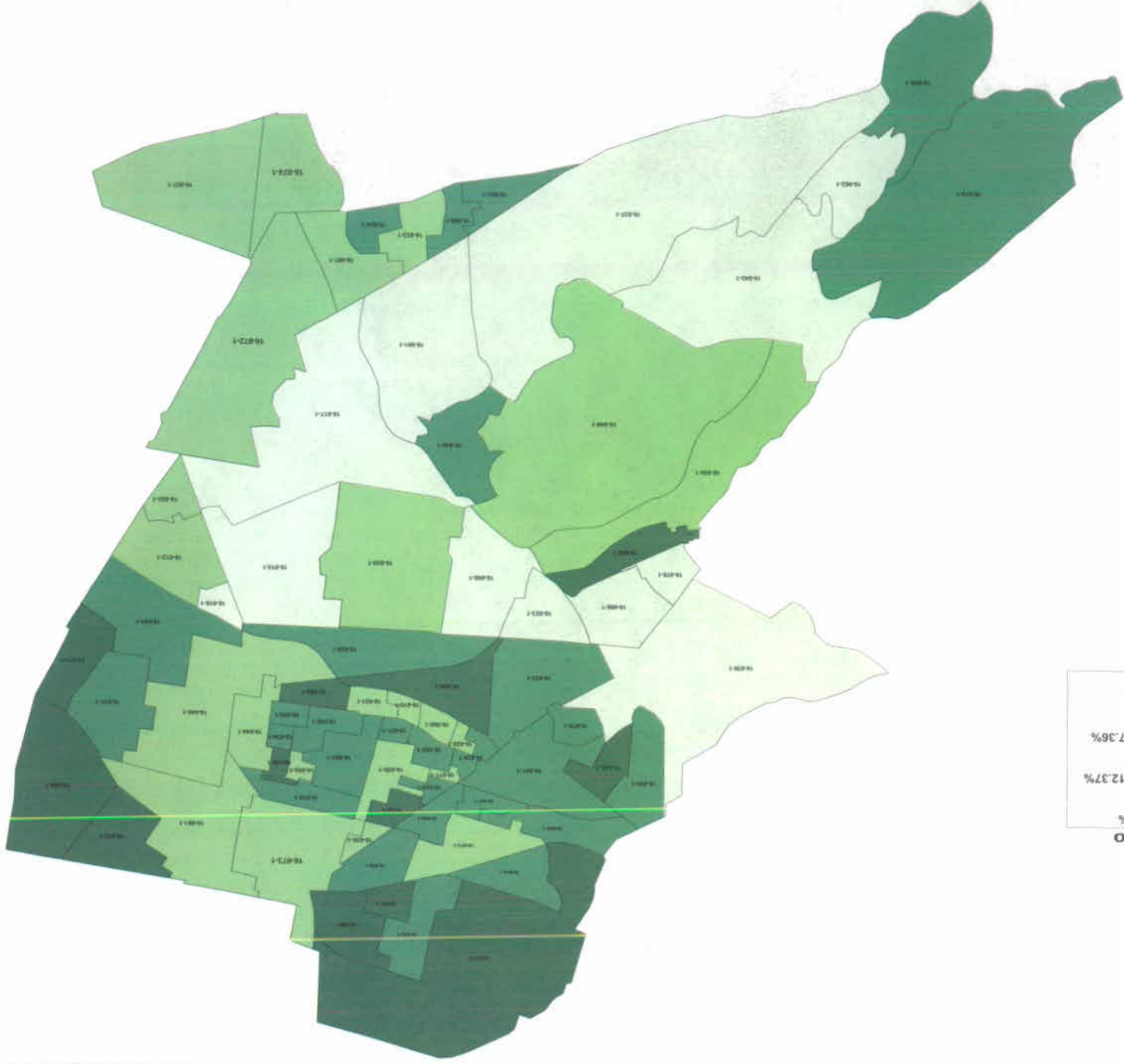
DEMARCACION TERRITORIAL MIGUEL HIDALGO
PARTICIPACION CIUDADANA

INSTITUTO
ELECTORAL
DEL
DISTRITO
FEDERAL



PART. CIUDADANA: 7.37%

COLOR	RANGO	INTERVALO
	5% O MAS DE LA PARTICIPACION	MAYOR A 12.37%
	ENTRE 1 A 5% MAYOR DE LA PARTICIPACION	ENTRE 7.37% Y 12.37%
	ENTRE 1 A 5% MENOR DE LA PARTICIPACION	ENTRE 2.37% Y 7.36%
	5% O MENOR DE LA PARTICIPACION	MINOR A 2.37%





INSTITUTO
ELECTORAL
DEL
DISTRITO
FEDERAL

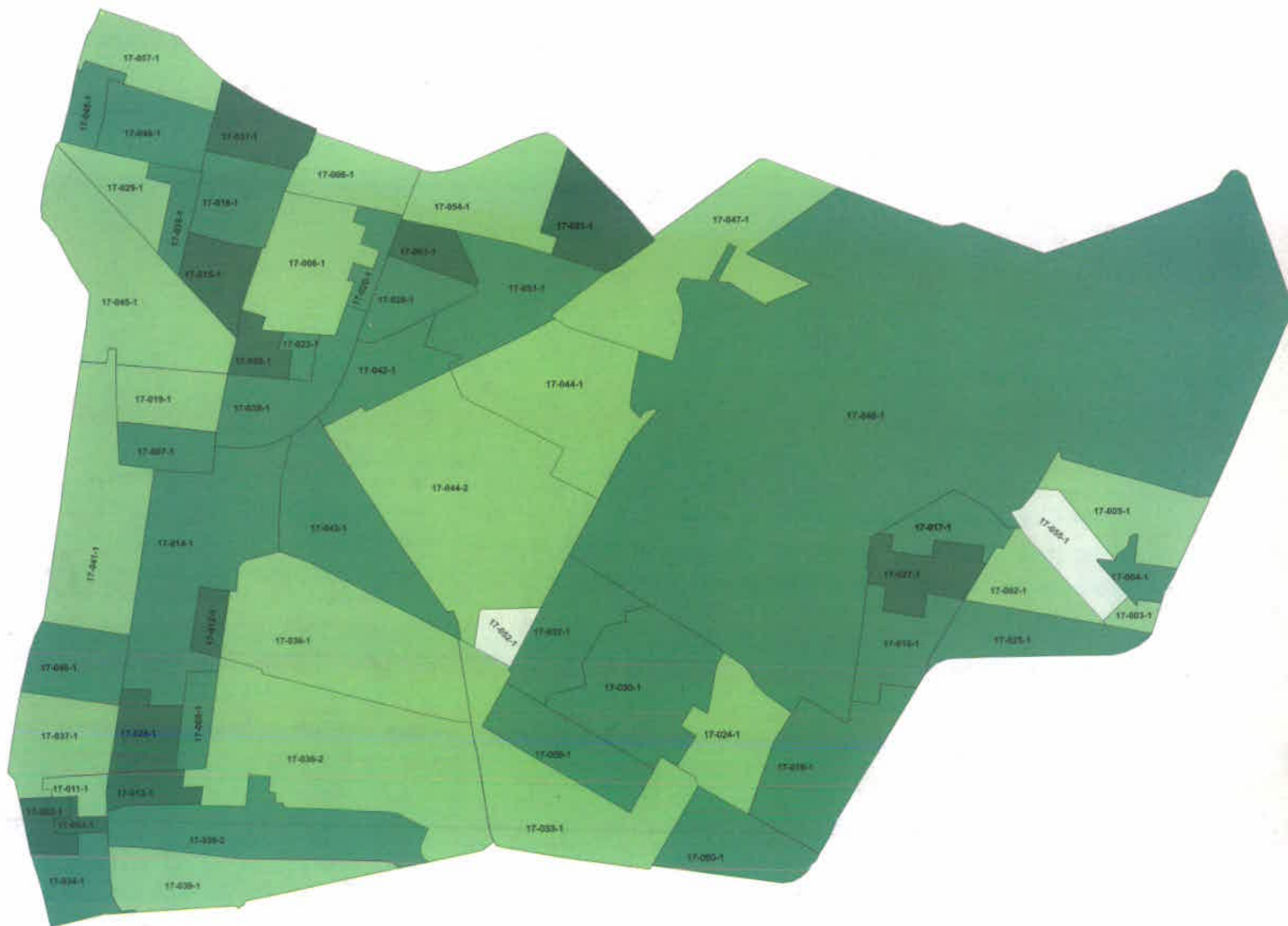
ESTADISTICA DE LA ELECCION DE COMITES VECINALES DEL DISTRITO FEDERAL DE 1999





DEMARCAACION TERRITORIAL VENUSTIANO CARRANZA


PARTICIPACION CIUDADANA




PART. CIUDADANA: 8.09%



COLOR	RANGO	INTERVALO
	5% O MAS DE LA PARTICIPACION	MAYOR A 13.09%
	ENTRE 1 A 5% MAYOR DE LA PARTICIPACION	ENTRE 8.09% Y 13.09%
	ENTRE 1 A 5% MENOR DE LA PARTICIPACION	ENTRE 3.09% Y 8.08%
	5% O MENOR DE LA PARTICIPACION	MENOR A 3.09%



**ESTADISTICA ELECTORAL
DE LA ELECCION EXTRAORDINARIA
DE COMITES VECINALES**



CUADROS
ESTADISTICOS
CUADROS
ESTADISTICOS
CUADROS
ESTADISTICOS


CUADROS
ESTADISTICOS



ESTADISTICA DE LA ELECCION EXTRAORDINARIA DE COMITES VECINALES DEL DISTRITO FEDERAL DE 1999

CONCENTRADO ESTADISTICO DE COMITES VECINALES POR DEMARCAACION TERRITORIAL

DEM. TERRITORIAL NOMBRE	UNIDAD TERRITORIAL	COMITE VECINAL	CENTROS DE VOTACION	MESAS DE VOTACION	NUMERO DE PLANILLAS	LISTA NOMINAL	VOTACION TOTAL	% PART. CIUDADANA
GUSTAVO A. MADERO	9	9	12	99	23	930,948	3,773	0.41
IZTAPALAPA	1	1	1	6	3	1,096,547	286	0.03
ALVARO OBREGON	1	1	1	6	2	466,427	479	0.10
TLAHUAC	1	1	2	20	4	161,257	1,043	0.65
XOCHIMILCO	1	1	1	2	1	213,648	53	0.02
CUAUHTEMOC	1	1	1	12	2	416,951	212	0.05
VENUSTIANO CARRANZA	2	2	4	33	9	369,835	829	0.22
DISTRITO FEDERAL	16	18	22	178	44	3,655,613	6,675	0.18



ESTADISTICA DE LA ELECCION EXTRAORDINARIA DE COMITES VECINALES DEL DISTRITO FEDERAL DE 1999

PARTICIPACION CIUDADANA EN EL DISTRITO FEDERAL POR DEMARCAACION TERRITORIAL

DEMARCAACION TERRITORIAL	NUMERO DE				LISTA NOMINAL	PARTICIPACION CIUDADANA				
	UNIDADES TERRITORIALES	COMITES VECINALES	CENTROS DE VOTACION INSTALADOS	MESAS RECEPTORAS INSTALADAS		VOTACION VALIDA	VOTOS NULOS	VOTOS EN BLANCO	VOTACION TOTAL	%
GUSTAVO A. MADERO	9	9	12	99	930,948	3,490	281	2	3,773	0.41
IZTAPALAPA	1	1	1	6	1,096,547	257	29	0	286	0.03
ALVARO OBREGON	1	1	1	6	466,427	460	19	0	479	0.10
TLAHUAC	1	1	2	20	161,257	959	78	6	1,043	0.65
XOCHIMILCO	1	1	1	2	213,648	38	15	0	53	0.02
CUAUHTEMOC	1	1	1	12	416,951	194	17	1	212	0.05
VENUSTIANO CARRANZA	2	2	4	33	369,835	734	95	0	829	0.22
DISTRITO FEDERAL	16	16	22	178	3,855,013	8,132	534	9	8,675	0.18



ESTADISTICA DE LA ELECCION EXTRAORDINARIA DE COMITES VECINALES DEL DISTRITO FEDERAL DE 1999

RESULTADOS DE LA VOTACION DE LAS PLANILLAS CONTENDIENTES

DEMARCACION TERRITORIAL GUSTAVO A. MADERO

CLAVE	COMITE VECINAL NOMBRE	CENTROS DE VOTACION	MESA RECEPTORA DE VOTACION	VOTACION POR PLANILLAS									VOTACION					
				1	2	3	4	5	6	7	8	9	VOTACION VALIDA	VOTOS NULOS	VOTOS EN BLANCO	VOTACION TOTAL		
05-009-2	AMPLIACION CASAS ALEMAN PONIENTE	05-009-2-1		147	208	18	80							453	31	0	484	
			05-009-2-1-1	95	115	3	44								257	13	0	270
			05-009-2-1-2	16	33	1	8								58	0	0	58
			05-009-2-1-3	8	23	1	6								38	0	0	38
			05-009-2-1-4	22	10	0	5								37	3	0	40
			05-009-2-1-5	23	8	0	4								35	7	0	42
			05-009-2-1-6	4	5	0	15								24	1	0	25
			05-009-2-1-7	12	10	0	2								24	0	0	24
			05-009-2-1-8	5	15	0	0								20	0	0	20
			05-009-2-1-8	5	11	1	4								21	2	0	23
			05-009-2-2	52	93	15	36								196	18	0	214
			05-009-2-2-1	25	11	2	6								44	5	0	49
			05-009-2-2-2	9	9	0	1								19	0	0	19
			05-009-2-2-3	1	15	0	2								18	0	0	18
			05-009-2-2-4	5	6	0	1								12	4	0	16
			05-009-2-2-5	0	16	9	5								30	1	0	31
			05-009-2-2-6	1	5	3	5								14	1	0	15
			05-009-2-2-7	2	11	1	8								22	0	0	22
			05-009-2-2-8	2	13	0	2								17	4	0	21
05-009-2-2-9	1	7	0	3								11	2	0	13			
05-009-2-2-10	6	0	0	3								9	1	0	10			
05-020-1	ATZACOALCO	05-020-1-1		154	120									274	18	0	292	
			05-020-1-1-1	14	27										41	6	0	47
			05-020-1-1-2	26	11										37	4	0	41
			05-020-1-1-3	20	3										23	1	0	24
			05-020-1-1-4	18	2										20	1	0	21
			05-020-1-1-5	21	1										22	1	0	23
			05-020-1-1-6	2	12										14	1	0	15
			05-020-1-1-7	6	8										14	0	0	14
			05-020-1-1-8	47	56										103	4	0	107
			05-020-1-1-8	221	143	64									428	43	0	471
05-037-1	CUCHILLA DE LA JOYA LA JOYA	05-037-1-1		145	90	33								268	36	0	304	
			05-037-1-1-1	16	5	0									21	4	0	25
			05-037-1-1-2	13	3	1									17	1	0	18
			05-037-1-1-3	16	8	0									24	1	0	25
			05-037-1-1-4	13	7	3									23	4	0	27
			05-037-1-1-5	12	5	6									23	3	0	26
			05-037-1-1-6	14	0	5									19	7	0	26
			05-037-1-1-7	22	8	4									34	4	0	38
			05-037-1-1-8	20	10	3									33	5	0	38
			05-037-1-1-9	12	26	3									41	4	0	45
			05-037-1-1-10	7	18	8									33	3	0	36
			05-037-1-2	76	53	31									160	7	0	167
			05-037-1-2-1	11	11	2									24	0	0	24
			05-037-1-2-2	13	3	7									23	0	0	23
			05-037-1-2-3	5	4	8									17	3	0	20
05-037-1-2-4	7	3	6									16	3	0	19			
05-037-1-2-5	12	2	3									17	1	0	18			
05-037-1-2-6	7	12	0									19	0	0	19			
05-037-1-2-7	8	8	1									17	0	0	17			
05-037-1-2-8	13	10	4									27	0	0	27			

ESTADISTICA DE LA ELECCION EXTRAORDINARIA DE COMITES VECINALES DEL DISTRITO FEDERAL DE 1999

RESULTADOS DE LA VOTACION DE LAS PLANILLAS CONTENDIENTES

DEMARCAACION TERRITORIAL GUSTAVO A. MADERO

CLAVE	COMITE VECINAL NOMBRE	CENTROS DE VOTACION	MESA RECEPTORA DE VOTACION	VOTACION POR PLANILLAS									VOTACION						
				1	2	3	4	5	6	7	8	9	VOTACION VALIDA	VOTOS NULOS	VOTOS EN BLANCO	VOTACION TOTAL			
05-041-1	DEL OBRERO	05-041-1-1		133	77									210	19	1	230		
				133	77										210	19	1	230	
			05-041-1-1-1	9	3										12	3	0	15	
			05-041-1-1-2	11	5										16	2	0	18	
			05-041-1-1-3	26	5										31	2	1	34	
			05-041-1-1-4	7	13										20	0	0	20	
			05-041-1-1-5	10	18										28	0	0	28	
			05-041-1-1-6	23	4										27	2	0	29	
			05-041-1-1-7	18	1										19	4	0	23	
			05-041-1-1-8	8	13										21	4	0	25	
05-041-1-1-9	21	15										36	2	0	38				
05-050-1	GERTRUDIS SANCHEZ 1A. SECC.	05-050-1-1		103	47	2	21							173	15	0	188		
				103	47	2	21								173	15	0	188	
			05-050-1-1-1	15	2	0	0								17	0	0	17	
			05-050-1-1-2	22	2	1	0								25	3	0	28	
			05-050-1-1-3	22	23	1	2								48	8	0	56	
			05-050-1-1-4	21	13	0	1								35	3	0	38	
			05-050-1-1-5	7	3	0	12								22	0	0	22	
05-050-1-1-6	16	4	0	6								26	1	0	27				
05-070-1	LA ESTANZUELA	05-070-1-1		132	40									172	21	1	194		
				132	40										172	21	1	194	
			05-070-1-1-1	15	8										23	2	0	25	
			05-070-1-1-2	7	6										13	3	0	16	
			05-070-1-1-3	44	11										55	4	0	59	
			05-070-1-1-4	38	11										49	3	0	52	
			05-070-1-1-5	17	2										19	7	0	26	
05-070-1-1-6	11	2										13	2	1	16				
05-074-1	LA PRADERA	05-074-1-1		598	636									1,234	90	0	1,324		
				268	288										556	40	0	596	
			05-074-1-1-1	17	59										76	6	0	82	
			05-074-1-1-2	19	30										49	5	0	54	
			05-074-1-1-3	38	30										68	7	0	75	
			05-074-1-1-4	21	24										45	1	0	46	
			05-074-1-1-5	39	32										71	6	0	77	
			05-074-1-1-6	35	32										67	1	0	68	
			05-074-1-1-7	33	25										58	1	0	59	
			05-074-1-1-8	28	11										39	2	0	41	
			05-074-1-1-9	19	24										43	5	0	48	
			05-074-1-1-10	19	21										40	6	0	46	
			05-074-1-2		330	348										678	50	0	728
				05-074-1-2-1	21	37										58	5	0	63
				05-074-1-2-2	11	33										44	4	0	48
				05-074-1-2-3	13	33										46	9	0	55
				05-074-1-2-4	13	34										47	2	0	49
				05-074-1-2-5	24	24										48	2	0	50
				05-074-1-2-6	12	19										31	0	0	31
				05-074-1-2-7	23	21										44	1	0	45
				05-074-1-2-8	59	19										78	6	0	84
05-074-1-2-9	48	19											67	4	0	71			
05-074-1-2-10	18	14											32	2	0	34			
05-074-1-2-11	15	13											28	2	0	30			
05-074-1-2-12	19	18											37	0	0	37			
05-074-1-2-13	18	21											39	3	0	42			
05-074-1-2-14	12	26											38	5	0	43			
05-074-1-2-15	24	17										41	5	0	46				

ESTADISTICA DE LA ELECCION EXTRAORDINARIA DE COMITES VECINALES DEL DISTRITO FEDERAL DE 1999

RESULTADOS DE LA VOTACION DE LAS PLANILLAS CONTENDIENTES

DEMARCAACION TERRITORIAL GUSTAVO A. MADERO

COMITE VECINAL		CENTROS DE VOTACION	MESA RECEPTORA DE VOTACION	VOTACION POR PLANILLAS									VOTACION			
CLAVE	NOMBRE			1	2	3	4	5	6	7	8	9	VOTACION VALIDA	VOTOS NULOS	VOTOS EN BLANCO	VOTACION TOTAL
05-117-1	TRIUNFO DE LA REPUBLICA	05-117-1-1		228	110							338	27	0	365	
				228	110								338	27	0	365
		05-117-1-1-1		49	10								59	3	0	62
		05-117-1-1-2		43	10								53	4	0	57
		05-117-1-1-3		25	16								41	5	0	46
		05-117-1-1-4		45	23								68	8	0	76
05-126-1	UH INDECO	05-126-1-1		108	100							208	17	0	225	
				108	100								208	17	0	225
		05-126-1-1-1		38	26								64	7	0	71
		05-126-1-1-2		33	26								59	6	0	65
		05-126-1-1-3		17	18								35	0	0	35
		05-126-1-1-4		20	30								50	4	0	54
TOTAL	9	12	99									3,490	281	2	3,773	

ESTADISTICA DE LA ELECCION EXTRAORDINARIA DE COMITES VECINALES DEL DISTRITO FEDERAL DE 1999

RESULTADOS DE LA VOTACION DE LAS PLANILLAS CONTENDIENTES

DEMARCACION TERRITORIAL IZTAPALAPA

COMITE VECINAL		CENTROS DE VOTACION	MESA RECEPTORA DE VOTACION	VOTACION POR PLANILLAS									VOTACION			
CLAVE	NOMBRE			1	2	3	4	5	6	7	8	9	VOTACION VALIDA	VOTOS NULOS	VOTOS EN BLANCO	VOTACION TOTAL
07-052-1	EL SANTUARIO			47	102	108							257	29	0	286
		07-052-1-1		47	102	108							257	29	0	286
			07-052-1-1-1	21	49	63							133	10	0	143
			07-052-1-1-2	8	28	31							67	12	0	79
			07-052-1-1-3	7	5	1							14	3	0	17
			07-052-1-1-4	10	3	11							24	3	0	27
			07-052-1-1-5	1	7	0							8	0	0	8
			07-052-1-1-6	0	9	2							11	1	0	12
TOTAL	1	1	6										257	29	0	286

ESTADISTICA DE LA ELECCION EXTRAORDINARIA DE COMITES VECINALES DEL DISTRITO FEDERAL DE 1999

RESULTADOS DE LA VOTACION DE LAS PLANILLAS CONTENDIENTES

DEMARCACION TERRITORIAL ALVARO OBREGON

COMITE VECINAL		CENTROS DE VOTACION	MESA RECEPTORA DE VOTACION	VOTACION POR PLANILLAS									VOTACION			
CLAVE	NOMBRE			1	2	3	4	5	6	7	8	9	VOTACION VALIDA	VOTOS NULOS	VOTOS EN BLANCO	VOTACION TOTAL
10-040-1	COVE			249	211								460	19	0	479
		10-040-1-1		249	211								460	19	0	479
			10-040-1-1-1	17	35								52	0	0	52
			10-040-1-1-2	40	29								69	2	0	71
			10-040-1-1-3	43	57								100	2	0	102
			10-040-1-1-4	53	54								107	7	0	114
			10-040-1-1-5	51	12								63	5	0	68
			10-040-1-1-6	45	24								69	3	0	72
TOTAL	1	1	6										460	19	0	479

ESTADISTICA DE LA ELECCION EXTRAORDINARIA DE COMITES VECINALES DEL DISTRITO FEDERAL DE 1999

RESULTADOS DE LA VOTACION DE LAS PLANILLAS CONTENDIENTES

DEMARCACION TERRITORIAL TLAHUAC

CLAVE	COMITE VECINAL NOMBRE	CENTROS DE VOTACION	MESA RECEPTORA DE VOTACION	VOTACION POR PLANILLAS									VOTACION				
				1	2	3	4	5	6	7	8	9	VOTACION VALIDA	VOTOS NULOS	VOTOS EN BLANCO	VOTACION TOTAL	
11-023-1	MIGUEL HIDALGO			308	74	100	477							959	78	6	1,043
		11-023-1-1		145	31	45	322							543	36	4	583
			11-023-1-1-1	11	0	7	39							57	8	1	66
			11-023-1-1-2	19	1	3	36							61	6	1	68
			11-023-1-1-3	29	0	2	35							66	10	0	76
			11-023-1-1-4	26	3	5	50							84	0	0	84
			11-023-1-1-5	12	2	4	16							34	0	1	35
			11-023-1-1-6	6	0	2	36							44	0	1	45
			11-023-1-1-7	8	6	10	32							56	2	0	58
			11-023-1-1-8	14	8	3	29							54	3	0	57
			11-023-1-1-9	13	1	7	30							51	0	0	51
			11-023-1-1-10	6	7	2	19							36	7	0	43
		11-023-1-2		163	43	55	155							416	42	2	460
			11-023-1-2-1	15	2	2	22							41	16	1	58
			11-023-1-2-2	15	2	1	34							52	0	0	52
			11-023-1-2-3	6	10	7	15							38	4	0	42
			11-023-1-2-4	11	9	7	10							37	9	1	47
			11-023-1-2-5	10	6	2	8							26	4	0	30
			11-023-1-2-6	14	2	2	13							31	0	0	31
			11-023-1-2-7	6	0	0	3							9	0	0	9
			11-023-1-2-8	8	1	4	10							23	1	0	24
			11-023-1-2-9	32	6	26	16							80	4	0	84
			11-023-1-2-10	46	5	4	24							79	4	0	83
TOTAL	1	2	20											959	78	6	1,043

ESTADISTICA DE LA ELECCION EXTRAORDINARIA DE COMITES VECINALES DEL DISTRITO FEDERAL DE 1999

RESULTADOS DE LA VOTACION DE LAS PLANILLAS CONTENDIENTES

DEMARCACION TERRITORIAL XOCHIMILCO

COMITE VECINAL		CENTROS DE VOTACION	MESA RECEPTORA DE VOTACION	VOTACION POR PLANILLAS									VOTACION		
CLAVE	NOMBRE			1	2	3	4	5	6	7	8	9	VOTACION VALIDA	VOTOS NULOS	VOTOS EN BLANCO
13-016-1	BARRIO SAN ESTEBAN			38								38	15	0	53
		13-016-1-1		38								38	15	0	53
			13-016-1-1-1	19								19	5	0	24
			13-016-1-1-2	19								19	10	0	29
TOTAL	1	1	2									38	15	0	53

ESTADISTICA DE LA ELECCION EXTRAORDINARIA DE COMITES VECINALES DEL DISTRITO FEDERAL DE 1999

RESULTADOS DE LA VOTACION DE LAS PLANILLAS CONTENDIENTES

DEMARCACION TERRITORIAL CUAUHEMOC

COMITE VECINAL		CENTROS DE VOTACION	MESA RECEPTORA DE VOTACION	VOTACION POR PLANILLAS									VOTACION			
CLAVE	NOMBRE			1	2	3	4	5	6	7	8	9	VOTACION VALIDA	VOTOS NULOS	VOTOS EN BLANCO	VOTACION TOTAL
15-030-1	SAN SIMON TOLNAHUAC			138	56								194	17	1	212
		15-030-1-1		138	56								194	17	1	212
			15-030-1-1-1	3	0								3	0	0	3
			15-030-1-1-2	5	1								6	1	0	7
			15-030-1-1-3	14	12								26	4	1	31
			15-030-1-1-4	26	16								42	2	0	44
			15-030-1-1-5	4	2								6	4	0	10
			15-030-1-1-6	4	2								6	0	0	6
			15-030-1-1-7	5	3								8	0	0	8
			15-030-1-1-8	15	8								23	1	0	24
			15-030-1-1-9	9	3								12	1	0	13
			15-030-1-1-10	4	0								4	0	0	4
			15-030-1-1-11	4	0								4	1	0	5
			15-030-1-1-12	45	9								54	3	0	57
TOTAL	1	1	12										194	17	1	212

ESTADISTICA DE LA ELECCION EXTRAORDINARIA DE COMITES VECINALES DEL DISTRITO FEDERAL DE 1999

RESULTADOS DE LA VOTACION DE LAS PLANILLAS CONTENDIENTES

DEMARCACION TERRITORIAL GUSTAVO A. MADERO

COMITE VECINAL		CENTROS DE VOTACION	MESA RECEPTORA DE VOTACION	VOTACION POR PLANILLAS									VOTACION			
CLAVE	NOMBRE			1	2	3	4	5	6	7	8	9	VOTACION VALIDA	VOTOS NULOS	VOTOS EN BLANCO	VOTACION TOTAL
05-009-2	AMPLIACION CASAS ALEMAN PONIENTE			147	208	18	80						453	31	0	484
		05-009-2-1		95	115	3	44						257	13	0	270
			05-009-2-1-1		16	33	1	8					58	0	0	58
			05-009-2-1-2		8	23	1	6					38	0	0	38
			05-009-2-1-3		22	10	0	5					37	3	0	40
			05-009-2-1-4		23	8	0	4					35	7	0	42
			05-009-2-1-5		4	5	0	15					24	1	0	25
			05-009-2-1-6		12	10	0	2					24	0	0	24
			05-009-2-1-7		5	15	0	0					20	0	0	20
			05-009-2-1-8		5	11	1	4					21	2	0	23
			05-009-2-2		52	93	15	36					196	18	0	214
			05-009-2-2-1		25	11	2	6					44	5	0	49
			05-009-2-2-2		9	9	0	1					19	0	0	19
			05-009-2-2-3		1	15	0	2					18	0	0	18
			05-009-2-2-4		5	6	0	1					12	4	0	16
			05-009-2-2-5		0	16	9	5					30	1	0	31
			05-009-2-2-6		1	5	3	5					14	1	0	15
			05-009-2-2-7		2	11	1	8					22	0	0	22
			05-009-2-2-8		2	13	0	2					17	4	0	21
			05-009-2-2-9		1	7	0	3					11	2	0	13
	05-009-2-2-10		6	0	0	3					9	1	0	10		
				154	120							274	18	0	292	
05-020-1	ATZACOALCO	05-020-1-1		154	120								274	18	0	292
			05-020-1-1-1		14	27							41	6	0	47
			05-020-1-1-2		26	11							37	4	0	41
			05-020-1-1-3		20	3							23	1	0	24
			05-020-1-1-4		18	2							20	1	0	21
			05-020-1-1-5		21	1							22	1	0	23
			05-020-1-1-6		2	12							14	1	0	15
			05-020-1-1-7		6	8							14	0	0	14
			05-020-1-1-8		47	56							103	4	0	107
					221	143	64						428	43	0	471
05-037-1	CUCHILLA DE LA JOYA LA JOYA	05-037-1-1		145	90	33							268	36	0	304
			05-037-1-1-1		16	5	0						21	4	0	25
			05-037-1-1-2		13	3	1						17	1	0	18
			05-037-1-1-3		16	8	0						24	1	0	25
			05-037-1-1-4		13	7	3						23	4	0	27
			05-037-1-1-5		12	5	6						23	3	0	26
			05-037-1-1-6		14	0	5						19	7	0	26
			05-037-1-1-7		22	8	4						34	4	0	38
			05-037-1-1-8		20	10	3						33	5	0	38
			05-037-1-1-9		12	26	3						41	4	0	45
			05-037-1-1-10		7	18	8						33	3	0	36
			05-037-1-2		78	53	31						160	7	0	167
			05-037-1-2-1		11	11	2						24	0	0	24
			05-037-1-2-2		13	3	7						23	0	0	23
			05-037-1-2-3		5	4	8						17	3	0	20
			05-037-1-2-4		7	3	6						16	3	0	19
			05-037-1-2-5		12	2	3						17	1	0	18
			05-037-1-2-6		7	12	0						19	0	0	19
			05-037-1-2-7		8	8	1						17	0	0	17
			05-037-1-2-8		13	10	4						27	0	0	27

ESTADISTICA DE LA ELECCION EXTRAORDINARIA DE COMITES VECINALES DEL DISTRITO FEDERAL DE 1999

RESULTADOS DE LA VOTACION DE LAS PLANILLAS CONTENDIENTES

DEMARCAACION TERRITORIAL GUSTAVO A. MADERO

CLAVE	COMITE VECINAL NOMBRE	CENTROS DE VOTACION	MESA RECEPTORA DE VOTACION	VOTACION POR PLANILLAS									VOTACION						
				1	2	3	4	5	6	7	8	9	VOTACION VALIDA	VOTOS NULOS	VOTOS EN BLANCO	VOTACION TOTAL			
05-041-1	DEL OBRERO	05-041-1-1		133	77									210	19	1	230		
				133	77										210	19	1	230	
			05-041-1-1-1	9	3										12	3	0	15	
			05-041-1-1-2	11	5										16	2	0	18	
			05-041-1-1-3	26	5										31	2	0	34	
			05-041-1-1-4	7	13										20	0	0	20	
			05-041-1-1-5	10	18										28	0	0	28	
			05-041-1-1-6	23	4										27	2	0	29	
			05-041-1-1-7	18	1										19	4	0	23	
			05-041-1-1-8	8	13										21	4	0	25	
	05-041-1-1-9	21	15										36	2	0	38			
				103	47	2	21						173	15	0	188			
05-050-1	GERTRUDIS SANCHEZ 1A. SECC.	05-050-1-1		103	47	2	21							173	15	0	188		
			05-050-1-1-1	15	2	0	0								17	0	0	17	
			05-050-1-1-2	22	2	1	0								25	3	0	28	
			05-050-1-1-3	22	23	1	2								48	8	0	56	
			05-050-1-1-4	21	13	0	1								35	3	0	38	
			05-050-1-1-5	7	3	0	12								22	0	0	22	
			05-050-1-1-6	16	4	0	6								26	1	0	27	
				132	40								172	21	1	194			
05-070-1	LA ESTANZUELA	05-070-1-1		132	40									172	21	1	194		
			05-070-1-1-1	15	8										23	2	0	25	
			05-070-1-1-2	7	6										13	3	0	16	
			05-070-1-1-3	44	11										55	4	0	59	
			05-070-1-1-4	38	11										49	3	0	52	
			05-070-1-1-5	17	2										19	7	0	26	
			05-070-1-1-6	11	2										13	2	1	16	
				598	636								1,234	90	0	1,324			
05-074-1	LA PRADERA	05-074-1-1		268	288									556	40	0	596		
			05-074-1-1-1	17	59										76	6	0	82	
			05-074-1-1-2	19	30										49	5	0	54	
			05-074-1-1-3	38	30										68	7	0	75	
			05-074-1-1-4	21	24										45	1	0	46	
			05-074-1-1-5	39	32										71	6	0	77	
			05-074-1-1-6	35	32										67	1	0	68	
			05-074-1-1-7	33	25										58	1	0	59	
			05-074-1-1-8	28	11										39	2	0	41	
			05-074-1-1-9	19	24										43	5	0	48	
			05-074-1-1-10	19	21										40	6	0	46	
							330	348								678	50	0	728
			05-074-1-2	05-074-1-2-1	21	37										58	5	0	63
				05-074-1-2-2	11	33										44	4	0	48
				05-074-1-2-3	13	33										46	9	0	55
				05-074-1-2-4	13	34										47	2	0	49
				05-074-1-2-5	24	24										48	2	0	50
				05-074-1-2-6	12	19										31	0	0	31
				05-074-1-2-7	23	21										44	1	0	45
				05-074-1-2-8	59	19										78	6	0	84
				05-074-1-2-9	48	19										67	4	0	71
				05-074-1-2-10	18	14										32	2	0	34
				05-074-1-2-11	15	13										28	2	0	30
				05-074-1-2-12	19	18										37	0	0	37
				05-074-1-2-13	18	21										39	3	0	42
	05-074-1-2-14	12	26										38	5	0	43			
	05-074-1-2-15	24	17										41	5	0	46			

ESTADISTICA DE LA ELECCION EXTRAORDINARIA DE COMITES VECINALES DEL DISTRITO FEDERAL DE 1999

RESULTADOS DE LA VOTACION DE LAS PLANILLAS CONTENDIENTES

DEMARCACION TERRITORIAL GUSTAVO A. MADERO

COMITE VECINAL		CENTROS DE VOTACION	MESA RECEPTORA DE VOTACION	VOTACION POR PLANILLAS									VOTACION			
CLAVE	NOMBRE			1	2	3	4	5	6	7	8	9	VOTACION VALIDA	VOTOS NULOS	VOTOS EN BLANCO	VOTACION TOTAL
05-117-1	TRIUNFO DE LA REPUBLICA	05-117-1-1		228	110							338	27	0	365	
				228	110							338	27	0	365	
			05-117-1-1-1	49	10								59	3	0	62
			05-117-1-1-2	43	10								53	4	0	57
			05-117-1-1-3	25	16								41	5	0	46
			05-117-1-1-4	45	23								68	8	0	76
05-126-1	UH INDECO	05-126-1-1	05-117-1-1-5	66	51							117	7	0	124	
				108	100							208	17	0	225	
				108	100							208	17	0	225	
			05-126-1-1-1	38	26								64	7	0	71
			05-126-1-1-2	33	26								59	6	0	65
			05-126-1-1-3	17	18								35	0	0	35
TOTAL	9	12	05-126-1-1-4	20	30							50	4	0	54	
													3,490	291	2	3,773

ESTADISTICA DE LA ELECCION EXTRAORDINARIA DE COMITES VECINALES DEL DISTRITO FEDERAL DE 1999

RESULTADOS DE LA VOTACION DE LAS PLANILLAS CONTENDIENTES

DEMARCACION TERRITORIAL IZTAPALAPA

CLAVE	COMITE VECINAL NOMBRE	CENTROS DE VOTACION	MESA RECEPTORA DE VOTACION	VOTACION POR PLANILLAS									VOTACION				
				1	2	3	4	5	6	7	8	9	VOTACION VALIDA	VOTOS NULOS	VOTOS EN BLANCO	VOTACION TOTAL	
07-052-1	EL SANTUARIO			47	102	108								257	29	0	286
		07-052-1-1		47	102	108								257	29	0	286
			07-052-1-1-1	21	49	63								133	10	0	143
			07-052-1-1-2	0	29	31								67	12	0	79
			07-052-1-1-3	7	6	1								14	3	0	17
			07-052-1-1-4	10	3	11								24	3	0	27
			07-052-1-1-5	1	7	0								8	0	0	8
			07-052-1-1-6	0	9	2								11	1	0	12
TOTAL	1	1	6											257	29	0	286

ESTADISTICA DE LA ELECCION EXTRAORDINARIA DE COMITES VECINALES DEL DISTRITO FEDERAL DE 1999

RESULTADOS DE LA VOTACION DE LAS PLANILLAS CONTENDIENTES

DEMARCACION TERRITORIAL ALVARO OBREGON

COMITE VECINAL		CENTROS DE VOTACION	MESA RECEPTORA DE VOTACION	VOTACION POR PLANILLAS									VOTACION			
CLAVE	NOMBRE			1	2	3	4	5	6	7	8	9	VOTACION VALIDA	VOTOS NULOS	VOTOS EN BLANCO	VOTACION TOTAL
10-040-1	COVE			249	211								460	19	0	479
		10-040-1-1		249	211								460	19	0	479
			10-040-1-1-1	17	35								52	0	0	52
			10-040-1-1-2	40	29								69	2	0	71
			10-040-1-1-3	43	57								100	2	0	102
			10-040-1-1-4	53	54								107	7	0	114
			10-040-1-1-5	51	12								63	5	0	68
			10-040-1-1-6	45	24								69	3	0	72
TOTAL	1	1	6										460	19	0	479

ESTADISTICA DE LA ELECCION EXTRAORDINARIA DE COMITES VECINALES DEL DISTRITO FEDERAL DE 1999

RESULTADOS DE LA VOTACION DE LAS PLANILLAS CONTENDIENTES

DEMARCACION TERRITORIAL TLAHUAC

COMITE VECINAL		CENTROS DE VOTACION	MESA RECEPTORA DE VOTACION	VOTACION POR PLANILLAS									VOTACION			
CLAVE	NOMBRE			1	2	3	4	5	6	7	8	9	VOTACION VALIDA	VOTOS NULOS	VOTOS EN BLANCO	VOTACION TOTAL
11-023-1	MIGUEL HIDALGO			308	74	100	477						959	78	6	1,043
		11-023-1-1		145	31	45	322						543	36	4	583
			11-023-1-1-1	11	0	7	39						57	8	1	66
			11-023-1-1-2	18	4	3	36						61	6	1	68
			11-023-1-1-3	29	0	2	25						66	10	0	76
			11-023-1-1-4	26	3	5	50						84	0	0	94
			11-023-1-1-5	12	2	4	16						34	0	1	35
			11-023-1-1-6	6	0	2	36						44	0	1	45
			11-023-1-1-7	8	6	10	32						56	2	0	58
			11-023-1-1-8	14	8	3	29						54	3	0	57
			11-023-1-1-9	13	1	7	30						51	0	0	51
			11-023-1-1-10	8	7	2	19						36	7	0	43
		11-023-1-2		163	43	55	155						416	42	2	460
			11-023-1-2-1	15	2	2	22						41	16	1	58
			11-023-1-2-2	15	2	1	34						52	0	0	52
			11-023-1-2-3	6	10	7	15						38	4	0	42
			11-023-1-2-4	11	9	7	10						37	9	1	47
			11-023-1-2-5	10	6	2	8						26	4	0	30
			11-023-1-2-6	14	2	2	13						31	0	0	31
			11-023-1-2-7	6	0	0	3						9	0	0	9
			11-023-1-2-8	8	1	4	10						23	1	0	24
			11-023-1-2-9	32	6	26	16						80	4	0	84
			11-023-1-2-10	46	5	4	24						79	4	0	83
TOTAL	1	2	20										959	78	6	1,043

ESTADISTICA DE LA ELECCION EXTRAORDINARIA DE COMITES VECINALES DEL DISTRITO FEDERAL DE 1999

RESULTADOS DE LA VOTACION DE LAS PLANILLAS CONTENDIENTES

DEMARCAACION TERRITORIAL XOCHIMILCO

COMITE VECINAL		CENTROS DE VOTACION	MESA RECEPTORA DE VOTACION	VOTACION POR PLANILLAS									VOTACION			
CLAVE	NOMBRE			1	2	3	4	5	6	7	8	9	VOTACION VALIDA	VOTOS NULOS	VOTOS EN BLANCO	VOTACION TOTAL
13-016-1	BARRIO SAN ESTEBAN			38									38	15	0	53
		13-016-1-1		38									38	15	0	53
			13-016-1-1-1	19									19	5	0	24
			13-016-1-1-2	19									19	10	0	29
TOTAL	1	1	2										38	15	0	53

ESTADISTICA DE LA ELECCION EXTRAORDINARIA DE COMITES VECINALES DEL DISTRITO FEDERAL DE 1999

RESULTADOS DE LA VOTACION DE LAS PLANILLAS CONTENDIENTES

DEMARCACION TERRITORIAL CUAUHEMOC

COMITE VECINAL		CENTROS DE VOTACION	MESA RECEPTORA DE VOTACION	VOTACION POR PLANILLAS									VOTACION			
CLAVE	NOMBRE			1	2	3	4	5	6	7	8	9	VOTACION VALIDA	VOTOS NULOS	VOTOS EN BLANCO	VOTACION TOTAL
15-030-1	SAN SIMON TOLNAHUAC			138	56								194	17	1	212
		15-030-1-1		138	56								194	17	1	212
			15-030-1-1-1	3	0								3	0	0	3
			15-030-1-1-2	5	1								6	1	0	7
			15-030-1-1-3	14	12								26	4	1	31
			15-030-1-1-4	26	16								42	2	0	44
			15-030-1-1-5	4	2								6	4	0	10
			15-030-1-1-6	4	2								6	0	0	6
			15-030-1-1-7	5	3								8	0	0	8
			15-030-1-1-8	15	8								23	1	0	24
			15-030-1-1-9	9	3								12	1	0	13
			15-030-1-1-10	4	0								4	0	0	4
			15-030-1-1-11	4	0								4	1	0	5
			15-030-1-1-12	45	9								54	3	0	57
TOTAL	1	1	12										194	17	1	212

ESTADISTICA DE LA ELECCION DE COMITES VECINALES DEL DISTRITO FEDERAL DE 1999

PROCEDENCIA POR PLANILLA DE LOS INTEGRANTES DE LOS COMITES VECINALES

DEMARCACION TERRITORIAL MIGUEL HIDALGO

COMITE VECINAL		INTEGRANTES POR COMITE VECINAL DE ACUERDO CON LA CONVOCATORIA	INTEGRACION DE FORMA PROPORCIONAL DEL COMITE VECINAL E IDENTIFICANDO LA PROCEDENCIA RESPECTO DE LA PLANILLA									TOTAL	
CLAVE	NOMBRE		1	2	3	4	5	6	7	8	9		
16-060-1	POPO	7	7										7
16-061-1	POPOTLA	15	3	6	2	4							15
16-062-1	REAL DE LAS LOMAS	7											
16-063-1	REFORMA PENSIL	13	7	3	2	1							13
16-065-1	REFORMA SOCIAL	11	2	9									11
16-066-1	RESIDENCIAL MILITAR	9											
16-068-1	SAN DIEGO ACOYOAC	10	3	6	1								10
16-069-1	SAN JOAQUIN	9	2	5	2								9
16-070-1	SAN JUANICO	11	4	3	4								11
16-071-1	SAN LORENZO TLALTENANGO	7	2	2	3								7
16-072-1	SAN MIGUEL CHAPULTEPEC	15	6	4	5								15
16-073-1	TACUBA	15	5	9	1								15
16-074-1	TACUBAYA	14	6	8									14
16-075-1	TLAXPANA	14	6	5	3								14
16-076-1	TORRE BLANCA	13	5	6	2								13
16-077-1	U H LEGARIA	8	5	3									8
16-078-1	U H MILITAR LOMAS DE SAN ISIDRO	7											
16-078-1	U H MILITAR LOMAS DE SAN ISIDRO	7	6	4									10
16-079-1	UH LOMA HERMOSA	10	6	4									10
16-079-1	UH LOMA HERMOSA	9	5	4									9
16-080-1	VENTURA PEREZ DE ALBA	9	5	4									9
16-081-1	VERONICA ANZURES	12	5	4	3								12
TOTAL	75	752	358	237	67	21	1	1					685

ESTADISTICA DE LA ELECCION DE COMITES VECINALES DEL DISTRITO FEDERAL DE 1999

PROCEDENCIA POR PLANILLA DE LOS INTEGRANTES DE LOS COMITES VECINALES

DEMARCACION TERRITORIAL VENUSTIANO CARRANZA

CLAVE	COMITE VECINAL		INTEGRANTES POR COMITE VECINAL DE ACUERDO CON LA CONVOCATORIA	INTEGRACION DE FORMA PROPORCIONAL DEL COMITE VECINAL E IDENTIFICANDO LA PROCEDENCIA RESPECTO DE LA PLANILLA									
	NOMBRE			1	2	3	4	5	6	7	8	9	TOTAL
17-053-1	SEVILLA.		7	4	2	1							7
17-054-1	SIMON BOLIVAR.		15	4	4	7							15
17-055-1	UH FIVIPORT.		12										
17-056-1	V GOMEZ FARIAS		15	5	6	4							15
17-057-1	VALLE GOMEZ.		15	8	3	2	2						15
17-058-1	VENUSTIANO CARRANZA.		9	5	2	1	1						9
TOTAL		61	704	272	194	121	59	16	8				670

ESTADISTICA DE LA ELECCION DE COMITES VECINALES DEL DISTRITO FEDERAL DE 1999


PROCEDENCIA POR PLANILLA DE LOS INTEGRANTES DE LOS COMITES VECINALES

DEMARCAACION TERRITORIAL VENUSTIANO CARRANZA

COMITE VECINAL		INTEGRANTES POR COMITE VECINAL DE ACUERDO CON LA CONVOCATORIA	INTEGRACION DE FORMA PROPORCIONAL DEL COMITE VECINAL E IDENTIFICANDO LA PROCEDENCIA RESPECTO DE LA PLANILLA									
CLAVE	NOMBRE		1	2	3	4	5	6	7	8	9	TOTAL
D.F.	1,352	14,138	6,215	4,089	1,925	801	311	115	30	16	1	13,503

GRAFICAS
GRAFICAS
GRAFICAS
GRAFICAS
GRAFICAS

GRAFICAS



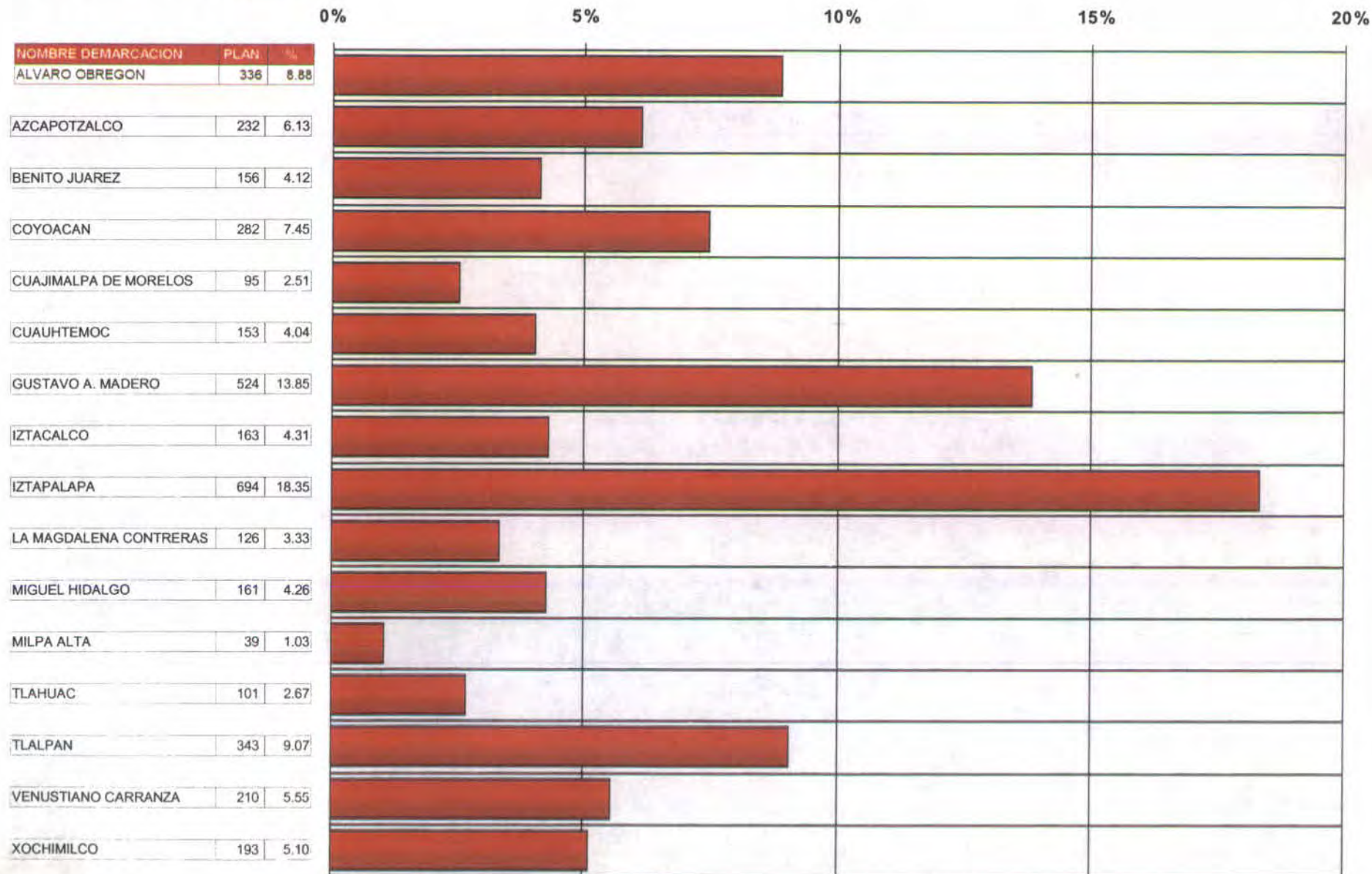


ESTADISTICA DE LA ELECCION DE COMITES VECINALES DEL DISTRITO FEDERAL DE 1999

PLANILLAS REGISTRADAS POR DEMARCAACION TERRITORIAL

CIUDAD DE MEXICO

No. DE PLANILLAS REG: 3,808





ESTADISTICA DE LA ELECCION EXTRAORDINARIA DE COMITES VECINALES DEL DISTRITO FEDERAL DE 1999

RESULTADOS DE LA VOTACION DE LAS PLANILLAS CONTENDIENTES

DEMARCAACION TERRITORIAL VENUSTIANO CARRANZA

COMITE VECINAL		CENTROS DE VOTACION	MESA RECEPTORA DE VOTACION	VOTACION POR PLANILLAS									VOTACION			
CLAVE	NOMBRE			1	2	3	4	5	6	7	8	9	VOTACION VALIDA	VOTOS NULOS	VOTOS EN BLANCO	VOTACION TOTAL
17-043-1	MOCTEZUMA 1ª SECCION.			95	131	9	52						287	30	0	317
		17-043-1-1		13	40	4	14						71	13	0	84
			17-043-1-1-1		2	5	0	3					10	4	0	14
			17-043-1-1-2		0	7	1	0					8	0	0	8
			17-043-1-1-3		4	10	1	2					17	6	0	23
			17-043-1-1-4		0	4	1	2					7	1	0	8
			17-043-1-1-5		1	1	0	0					2	0	0	2
			17-043-1-1-6		0	1	0	6					7	0	0	7
			17-043-1-1-7		2	4	0	0					6	0	0	6
			17-043-1-1-8		1	7	0	1					9	1	0	10
			17-043-1-1-9		2	0	1	0					3	1	0	4
			17-043-1-1-10		1	1	0	0					2	0	0	2
			17-043-1-2		82	91	5	38					216	17	0	233
			17-043-1-2-1		7	21	1	1					30	2	0	32
			17-043-1-2-2		8	22	1	0					31	2	0	33
			17-043-1-2-3		15	4	0	2					21	1	0	22
			17-043-1-2-4		3	8	2	4					17	0	0	17
			17-043-1-2-5		9	3	1	5					18	2	0	20
			17-043-1-2-6		13	6	0	1					20	2	0	22
			17-043-1-2-7		11	5	0	4					20	1	0	21
	17-043-1-2-8		4	4	0	5					13	1	0	14		
	17-043-1-2-9		3	9	0	1					13	4	0	17		
	17-043-1-2-10		9	9	0	15					33	2	0	35		
17-055-1	UH FIVIPORT.			111	180	79	45	32					447	65	0	512
		17-055-1-1		107	36	74	2	1					220	11	0	231
			17-055-1-1-1		8	0	3	0	0				11	0	0	11
			17-055-1-1-2		1	3	4	0	0				8	0	0	8
			17-055-1-1-3		11	1	4	0	1				17	2	0	19
			17-055-1-1-4		40	4	2	1	0				47	1	0	48
			17-055-1-1-5		32	0	33	0	0				65	3	0	68
			17-055-1-1-6		7	0	18	1	0				26	1	0	27
			17-055-1-1-7		1	18	5	0	0				24	1	0	25
			17-055-1-1-8		7	10	5	0	0				22	3	0	25
			17-055-1-2		4	144	5	43	31				227	54	0	281
			17-055-1-2-1		2	53	1	8	5				69	11	0	80
			17-055-1-2-2		0	23	3	1	8				35	10	0	45
			17-055-1-2-3		0	14	0	2	7				23	22	0	45
			17-055-1-2-4		0	32	0	15	4				51	7	0	58
	17-055-1-2-5		2	22	1	17	7				49	4	0	53		
TOTAL	2	4	33									734	95	0	829	
D.F.	16	22	178									6,132	534	9	6,675	

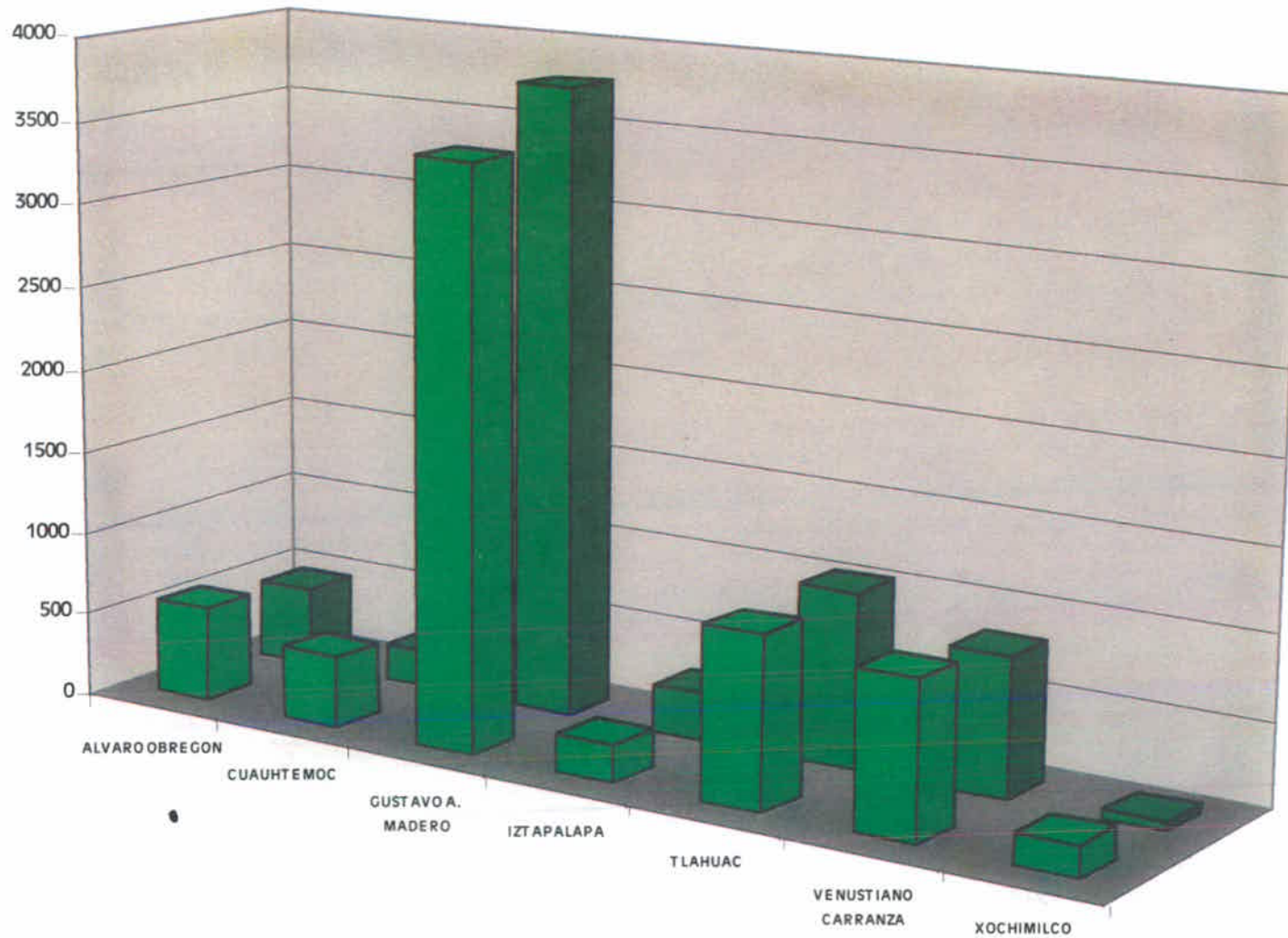


GRAFICA
GRAFICA
GRAFICA
GRAFICA
GRAFICA

GRAFICA

ESTADISTICA DE LA ELECCION EXTRAORDINARIA DE COMITES VECINALES DEL DISTRITO FEDERAL DE 1999

COMPARATIVO DE PARTICIPACION CIUDADANA ENTRE ELECCIONES ORDINARIA Y EXTRAORDINARIA POR COMITES VECINALES CONTENDIENTES



■ TOTAL ORDINARIA

■ TOTAL EXTRAORDINARIA