

SERIE GEOESTADÍSTICA ELECTORAL

Estadística de resultados

Elección de comités ciudadanos
y consejos de los pueblos **2016**

Consulta ciudadana
sobre presupuesto participativo **2017**

Tomo I





CONSEJO GENERAL DEL INSTITUTO ELECTORAL DE LA CIUDAD DE MÉXICO

Consejero presidente: Mario Velázquez Miranda
Consejeras y consejeros: Myriam Alarcón Reyes
Yuri Gabriel Beltrán Miranda
Carolina del Ángel Cruz
Mauricio Huesca Rodríguez
Bernardo Valle Monroy
Gabriela Williams Salazar
Secretario ejecutivo: Rubén Geraldo Venegas

REPRESENTANTES DE LOS PARTIDOS POLÍTICOS ANTE EL CONSEJO GENERAL

Partido Acción Nacional: Diego Orlando Garrido López, propietario
Alberto Efraín García Corona, suplente
Partido Revolucionario Institucional: René Muñoz Vázquez, propietario
Víctor Manuel Camarena Meixueiro, suplente
Partido de la Revolución Democrática: Roberto López Suárez, propietario
José Antonio Alemán García, suplente
Partido del Trabajo: Ernesto Villarreal Cantú, propietario
Benjamín Jiménez Melo, suplente
Partido Verde Ecologista de México: Zuly Feria Valencia, propietaria
César Fabricio George Chávez, suplente
Movimiento Ciudadano: Armando de Jesús Levy Aguirre, propietario
Hugo Mauricio Calderón Arriaga, suplente
Nueva Alianza: Lorena Morales Sandoval, propietaria
Ramón Alfredo Sánchez Zepeda, suplente
Morena: José Agustín Ortiz Pinchetti, propietario
Juan Romero Tenorio, suplente
Partido Humanista: Lucerito del Pilar Márquez Franco, propietaria
René Cervera Galán, suplente
Encuentro Social: Inocencio Juvencio Hernández Hernández, propietario
Guadalupe Campos Jordán, suplente

DIPUTADOS Y DIPUTADAS CON INVITACIÓN PERMANENTE DE LOS GRUPOS PARLAMENTARIOS DE LA ASAMBLEA LEGISLATIVA DEL DISTRITO FEDERAL

Partido Acción Nacional: José Manuel Delgadillo Moreno, propietario
Luis Alberto Mendoza Acevedo, suplente
Partido Revolucionario Institucional: Jany Robles Ortiz, propietaria
Partido de la Revolución Democrática: Mauricio Alonso Toledo Gutiérrez, propietario
José Manuel Ballesteros López, suplente
Coalición Parlamentaria de los partidos del Trabajo, Nueva Alianza y Humanista: Juan Gabriel Corchado, propietario
Luciano Jimeno Huanosta, propietario
Partido Verde Ecologista de México: Antonio Xavier López Adame, propietario
Eva Eloisa Lescas Hernández, suplente
Movimiento Ciudadano: Jesús Armando López Velarde Campa, propietario
Morena: Felipe Félix de la Cruz Ménez, propietario
Juan Jesús Briones Monzón, suplente
Encuentro Social: Abril Yannette Trujillo Vázquez, propietario

Estadística de resultados de la
Elección de comités ciudadanos
y consejos de los pueblos

2016

y de la Consulta ciudadana
sobre presupuesto participativo

2017

Tomo I



Ciudad de México • 2017

Contenido

Dirección Ejecutiva de Organización Electoral y Geoestadística

Delia Guadalupe del Toro López, directora ejecutiva

Héctor Alfredo Robles García, coordinador de Organización Electoral

Desarrollo estadístico, integración de cifras y diseño: Rocío Baltazar Hernández, jefa del Departamento de Organización Electoral II • Rogelio Cruz Valdez, técnico en Organización Electoral • Gerardo Napoleón Díaz Castellanos, analista • Juan Carlos Paniagua García, técnico en Organización Electoral • Alan Geovanni Velázquez Valera, analista

Insumos gráficos: Susana Hernández Polo, directora de Geografía y Proyectos Especiales • José Carlos Rueda Pérez, jefe de Departamento de Procesamiento y Análisis Cartográfico para los Procesos de Participación Ciudadana

Validación de cifras: Margarita Ramírez Olguín, técnico en Organización Electoral • Miguel Ángel Villa Herrera, técnico en Organización Electoral • Thelma Margarita Domínguez Domínguez, técnico en Organización Electoral • Elena Vázquez Altamirano, coordinador de apoyo técnico "B" • Karen Monserrat Pérez Rodríguez, asistente operativo • Guadalupe Adriana Aguilar Miranda, asistente operativo • Juan Pablo Monroy Almaraz, asistente operativo • Alejandro Aguilar Arreola, asistente operativo • Pedro Cardona Garduño, auxiliar de servicios • Francisco Rogelio Morales Pérez, chofer.

Edición

Dirección Ejecutiva de Educación Cívica y Construcción de Ciudadanía

Gustavo Uribe Robles, director ejecutivo

Coordinación: María Ortega Robles, coordinadora editorial • José Luis García Torres Pineda, jefe de Departamento de Diseño y Edición

Corrección de estilo: María Teresa Sánchez Hermsillo, analista correctora de estilo

Formación: José Luis Guerrero Hernández, analista diseñador

Primera edición, diciembre de 2017

D.R. © Instituto Electoral de la Ciudad de México

Dirección Ejecutiva de Organización Electoral y Geoestadística
Huizaches 25, colonia Rancho Los Colorines, delegación Tlalpan,
14386, Ciudad de México.

www.iecm.mx

Ejemplar de distribución gratuita, prohibida su venta.

Impreso y hecho en México

Índice

Prólogo.....	7
Introducción	9
Objetivos	11
Capítulo 1. Estadística de la entidad.....	13
Ciudad de México.....	15
Capítulo 2. Estadística de las delegaciones	29
Azcapotzalco	31
Coyoacán	47
Cuajimalpa de Morelos	68
Gustavo A. Madero.....	78
Iztacalco	107
Iztapalapa	117
La Magdalena Contreras	156
Milpa Alta.....	167
Álvaro Obregón	174
Tláhuac.....	204
Tlalpan.....	215
Xochimilco.....	243
Benito Juárez	256
Cuauhtémoc.....	267
Miguel Hidalgo	278
Venustiano Carranza	294

Prólogo

El asunto de la participación ciudadana [...] es una consecuencia necesaria de la evolución de la discusión sobre el Estado y sobre la democracia [...]
Manuel Canto Chac

La participación ciudadana tiene una larga historia en la Ciudad de México (CDMX) desde el enfoque de la promoción gubernamental, y aunque no de manera continua, la normatividad de la ciudad ha encauzado la organización y participación de la ciudadanía de la capital del país.

Así, la promulgación de la primera *Ley de Participación Ciudadana del Distrito Federal* (1995) y su reforma en mayo de 2010, como la elección de los comités vecinales en 1999, constituyeron acciones institucionales que vislumbraron alternativas para que la ciudadanía, de manera individual o colectiva, pudiera incidir en la toma de decisión gubernamental en pro de los asuntos de interés público, mediante la ejecución de los instrumentos de participación y los órganos de representación ciudadana.

Bajo este contexto, la participación ciudadana no se limita al terreno electoral, sino que identifica nuevos espacios de libertad y decisión para las ciudadanas y los ciudadanos, sin que ello implique la abdicación de las responsabilidades estatales y donde ciudadanía y autoridades trabajan corresponsablemente en la búsqueda de soluciones a las problemáticas de interés social.

Es así que, tanto la consulta ciudadana sobre presupuesto participativo como la elección de comités ciudadanos y consejos de los pueblos, crean mecanismos que favorecen la participación ciudadana al constituirse como espacios formales a través de los cuales la ciudadanía ejerce, desde 2010, su derecho a participar en la arena de lo público a partir de su entorno más inmediato: las colonias y/o los pueblos en que se divide el territorio de esta entidad.

Sin duda, ambos mecanismos de participación ciudadana tienen como consigna la generación de sinergias entre ciudadanos, ciudadanas y autoridades respecto de las acciones destinadas al cambio social y al desarrollo de la conciencia cívica. No obstante, para hacerlo efectivo, se requiere de tiempo y disposición para participar, realizarlo dentro de un marco de respeto y empatía, así como la búsqueda del mayor bienestar colectivo.

Ello insta a que los entes públicos locales, no sólo quienes tienen competencia en materia de participación, lleven a cabo una difusión más amplia respecto del sentido último de estos mecanismos institucionales (presupuesto participativo y órganos de representación ciudadana -ORC-) como alternativas que escudriñan la incidencia de la voluntad de la ciudadanía en el espacio de lo público.

Sin duda, lo anterior necesita un cambio en la cultura política de la ciudadanía, es decir, la forma en que concibe e interpreta el espacio de lo público a partir de valores, ideas, conocimientos, prácticas, etcétera y las cuales favorezcan el desarrollo de la conciencia ciudadana.

En este contexto, la educación juega un papel importante como agente socializador de cambio. Pero si bien es cierto que el agente de cambio es la educación, el agente socializador para éste es la gente.

Por todo lo anterior, el Instituto Electoral de la Ciudad de México (IECM) tiene la satisfacción de presentar la *Estadística de resultados de la Elección de los comités ciudadanos y consejos de los pueblos 2016* y la *Consulta ciudadana sobre presupuesto participativo 2017*; en esta obra se ofrecen los resultados estadísticos inherentes a la voluntad ciudadana expresada mediante los votos y opiniones emitidas en ambos procedimientos de participación ciudadana.

Yuri Gabriel Beltrán Miranda
Consejero electoral

Introducción

Los instrumentos de participación ciudadana constituyen mecanismos que permiten a las ciudadanas y los ciudadanos interactuar con sus autoridades en el ejercicio continuo del quehacer gubernamental, reforzando, al mismo tiempo, su vínculo con las instituciones de gobierno.

Por ello y en concordancia con su compromiso con la ciudadanía, desde la elección de los llamados comités vecinales en 1999, el ahora IECM ha cumplido con la atribución de difundir la estadística de resultados de la elección de los órganos de representación ciudadana en la capital del país, establecida en el inciso *f*) párrafo quinto del Artículo 20 del entonces *Código de Instituciones y Procedimientos Electorales del Distrito Federal*. Asimismo, desde el primer ejercicio de participación ciudadana organizado por el otrora Instituto Electoral del Distrito Federal para decidir la aplicación del presupuesto participativo llevada a cabo en marzo de 2011, este instituto ha difundido la estadística de resultados respectiva.

En este contexto, la presente obra exhibe las cifras finales de los votos y opiniones emitidos por las ciudadanas y los ciudadanos en las mesas receptoras de votación y opinión (MRVYO) y a través del Sistema Electrónico por Internet (SEI).

El documento que usted tiene en sus manos se compone de dos tomos: el primero se refiere a la Elección de los comités ciudadanos y los consejos de los pueblos 2016 en el cual se presentan los resultados de dicha elección desagregados por entidad, delegaciones y colonias o pueblos originarios. En este sentido, da cuenta de los votos obtenidos por las 6 506 fórmulas contendientes en las 1 794 colonias donde hubo elección,¹ el número de integrantes de los comités y/o consejos, el número de integrantes de las MRVYO por sexo y grupo etario; así como mapas delegacionales

¹ Al respecto, cabe mencionar que de las 1 812 colonias y pueblos originarios en que se divide la CDMX, en 18 de ellas no se registró ninguna fórmula para contender en la Elección de comités ciudadanos y consejos de los pueblos 2016.

que muestran los niveles de participación ciudadana observados en las colonias de cada demarcación.

Algo relevante que los interesados hallarán en este volumen es que los datos muestran que sólo las delegaciones Coyoacán, Cuajimalpa de Morelos, Álvaro Obregón y Cuauhtémoc han experimentado un incremento gradual en la participación de los tres ejercicios implementados para elegir comités ciudadanos y consejos de los pueblos mientras que en las demarcaciones restantes la participación manifiesta un comportamiento fluctuante. Otro dato interesante que se ofrece en este volumen es que en las delegaciones La Magdalena Contreras y Álvaro Obregón se encuentra la mayor proporción de colonias con altos porcentajes de participación ciudadana.

El segundo tomo corresponde a los resultados de la Consulta ciudadana sobre presupuesto participativo 2017; en él se presentan tablas y gráficas que muestran, entre otros datos, los proyectos registrados, así como los dictaminados favorable y desfavorablemente; el número de opiniones emitidas por rubro general y proyecto específico; el proyecto específico que obtuvo el mayor número de opiniones en cada colonia (estos últimos para la entidad) y las 16 delegaciones. Asimismo, contiene mapas temáticos que reflejan el rubro general al que pertenece el proyecto específico ganador en cada colonia por delegación.

Un rasgo a destacarse de este volumen es que los datos muestran una disminución de 112 321 opiniones entre la consulta ciudadana de 2014 y la de 2017, ambas coincidentes con la elección de órganos de representación ciudadana; ello significa un decremento de casi 13% en la emisión de opiniones. En consecuencia, se observa que la participación ciudadana se reduce poco más de un punto porcentual entre ambos ejercicios.

Sin duda, la difusión de este tipo de publicaciones aporta elementos pertinentes para profundizar en el análisis del fenómeno de la participación en la capital del país a través de mecanismos institucionalizados, los cuales buscan que el ciudadano tenga incidencia en la toma de decisiones públicas. De igual forma, permite a las autoridades locales en materia de participación ciudadana, orientar sus acciones a la búsqueda e identificación de aquellas ciudadanas y ciudadanos que no se involucran y/o muestran interés por este tipo de prácticas democráticas.

Yuri Gabriel Beltrán Miranda
Consejero electoral

Objetivos

Objetivo general

Dar a conocer los resultados obtenidos en la Elección de comités ciudadanos y consejos de los pueblos 2016 y en la Consulta ciudadana sobre presupuesto participativo 2017, a través de tablas de frecuencia, gráficos y mapas temáticos a fin de que las interesadas y los interesados observen de manera particular e integral los aspectos inherentes a la voluntad ciudadana expresada mediante los votos y opiniones emitidas en ambos procedimientos de participación ciudadana.

Objetivos específicos

- Transparentar el ejercicio de la función electoral mediante la difusión del quehacer institucional, a fin de que la ciudadanía en general conozca, revise, analice y, en su caso, la utilice para los fines que más le convengan.
- Ofrecer datos que permitan a los interesados observar de manera diferenciada la concurrencia de la ciudadanía en ambos procedimientos de participación por ámbito geográfico, a partir de un breve análisis descriptivo de los hallazgos más evidentes de ambos ejercicios de participación.
- Mostrar las diversas aristas de la participación ciudadana en ambos procedimientos; sea como representante ciudadano, gestor de proyectos comunitarios, votante u opinante, funcionario electoral u observador.

Estadística de resultados de la Elección de comités ciudadanos y consejos de los pueblos 2016

Capítulo 1 Estadística de la entidad



Ciudad de México



Análisis descriptivo

Fórmulas registradas y contendientes

- Respecto al número de fórmulas registradas para participar en la elección de los órganos de representación ciudadana (ORC) en las colonias y/o pueblos originarios en que se divide la entidad para efectos de la participación ciudadana, se observa una disminución progresiva desde 2010.
- En 18 colonias de la Ciudad de México (CDMX) no hubo registro de fórmulas, ello representa cerca de 1% del total de colonias y/o pueblos listados en el Marco Geográfico de Participación Ciudadana (1 764 colonias y 48 pueblos originarios).
- En la jornada electiva, el número de fórmulas contendientes en la elección disminuyó aproximadamente 2% respecto del número total de fórmulas registradas en la entidad en el mismo ejercicio.
- A nivel delegacional, el mayor decremento porcentual se observó en Xochimilco, con 3.77%, mientras que en Álvaro Obregón se presentó el menor decremento, 0.37%.
- En las delegaciones La Magdalena Contreras y Cuauhtémoc hubo un incremento en el promedio de fórmulas contendientes por colonia, mientras que en Milpa Alta, Tláhuac, Tlalpan y Xochimilco no existe variación. En las delegaciones restantes, los datos indican un decremento respecto de este indicador.

Técnicas(os) de Apoyo B

- El grupo etario más representativo de las 275 mujeres que participaron como Técnicas de Apoyo B en la preparación y desarrollo de la elección de los ORC, fue el de 40 a 44 años, ya que 19.27% de técnicos se ubicó en este rango de edad.

Para el caso de los 274 hombres contratados como TAB el grupo etario predominante fue el de 30 a 34 años con 19.71%.

Observación de la jornada electiva

- De las 395 acreditaciones otorgadas por el IECM para observar la elección y la consulta, 227 fueron emitidas en las direcciones distritales (57.47%), mientras que las restantes 168 (42.53%) fueron expedidas por la Unidad Técnica de Vinculación con Organismos Externos (UTVOE).
- En las direcciones distritales I, IV y VI de la delegación Gustavo A. Madero; la XI de Venustiano Carranza; las XXI, XXVII y XXXI de Iztapalapa; la XXXII de Coyoacán y la XXXIV que pertenece a las delegaciones Milpa Alta y Tláhuac, no se solicitaron acreditaciones para realizar actividades de observación.
- El promedio de observadores acreditados por dirección distrital fue de seis. Las direcciones distritales IX y XII de la delegación Cuauhtémoc; la X de Venustiano Carranza; la XIII que comparten Cuauhtémoc y Miguel Hidalgo; las XIV y XV de Iztacalco; la XVIII de Álvaro Obregón; la XXX de Coyoacán; la XII de Tlalpan y la XXXIX de Xochimilco, acreditaron un número igual o mayor de observadores al promedio referido anteriormente.
- En conjunto, dichas direcciones distritales concentran aproximadamente 80% del total de observadoras y observadores acreditados por los órganos desconcentrados del IECM.
- A partir de los datos de registro proporcionados por las personas observadoras acreditadas en la entidad, se observa que seis de cada 10 de ellos son mujeres; asimismo, los datos evidencian que el grupo etario más numeroso de mujeres acreditadas como observadoras fue el de 40 a 44 años (14.86%), en tanto que el de hombres fue el correspondiente al grupo quinquenal de 30 a 34 años (14.38%).

Resultados

- Los resultados de la jornada electiva próxima pasada muestran que la proporción de votos nulos emitidos por Internet es menor a la de los emitidos en las mesas receptoras de votación y opinión (MRVYO).

A nivel entidad, la diferencia es de casi seis puntos porcentuales. A nivel delegación, las menores diferencias se encuentran en La Magdalena Contreras y Tláhuac (0.93% y 0.80%, respectivamente); las mayores diferencias se encuentran en Álvaro Obregón y Venustiano Carranza (9.72% y 9.08%, respectivamente).

- En términos relativos, los datos develan un incremento progresivo del voto nulo para las delegaciones Azcapotzalco, Coyoacán, Gustavo A. Madero, Milpa Alta, Tláhuac, Tlalpan y Xochimilco en los procesos electivos organizados en 2010, 2013 y 2016, situación que se refleja, también, a nivel entidad.
- Contrario a lo anterior, se observa que la delegación Cuauhtémoc es la única demarcación donde el voto válido presenta, en términos relativos, un incremento progresivo en los ejercicios implementados desde 2010 para elegir a los comités ciudadanos y a los consejos de los pueblos.

Participación

- Los datos revelan que únicamente cuatro delegaciones han experimentado un incremento progresivo de participación en los tres ejercicios implementados para elegir a los ORC de las colonias y/o pueblos originarios en la entidad (Coyoacán: 2010, 10.71%, 2013, 11.18%, 2016, 11.94%; Cuajimalpa de Morelos: 2010, 10.08%, 2013, 12.15%, 2016, 13.26%; Álvaro Obregón: 2010, 10.10%, 2013, 12.65%, 2016, 13.97%, y Cuauhtémoc: 2010, 5.43%, 2013, 8.87%, 2016, 9.61%).

- En la entidad se observa que en 11 de las 1 794 colonias en donde se eligieron ORC se tuvo una participación menor a 1%. Dichas colonias se enlistan a continuación:

Insurgentes Cuicuilco, identificada con clave 03-059, correspondiente al Distrito Electoral XXXII (0.99% de participación) en la delegación Coyoacán.

San Ángel, clave 10-192, Distrito Electoral XXIII (0.84% de participación) en la delegación Álvaro Obregón.

Narvarte IV, clave 14-063, Distrito Electoral XVI (0.50% de participación), Del Valle III, clave 14-055 (0.70% de participación), Del Valle V, clave 14-057 (0.37% de participación), Del Valle VI, clave 14-058 (0.60% de participación), Del Valle VII, clave 14-059 (0.90% de participación) y Nápoles (Ampl), clave 14-006 (0.98% de participación), todas pertenecientes al Distrito Electoral XVII en la delegación Benito Juárez.

Militar 1 K Lomas de Sotelo (U Hab), clave 16-051, Distrito Electoral VIII (0.09% de participación), Los Morales (Polanco), clave 16-047 (0.38% de participación) y Lomas Altas, clave 16-039 (0.66% de participación), ambas correspondientes al Distrito Electoral XIII en la delegación Miguel Hidalgo

- En contraparte, las 17 colonias que se muestran enseguida, tuvieron una participación superior a 50%:
- Jardines de Ceylán (U Hab), clave 02-039 (78.10% de participación), y San Andrés de las Salinas (Pblo), clave 02-073 (51.44% de participación), ambas colonias del Distrito Electoral V en la delegación Azcapotzalco.

Cooperativa Luis Enrique Rodríguez Orozco I, clave 05-030 (52.83% de participación) y La Forestal 1, clave 05-099 (72.94% de participación), ambas correspondientes al Distrito electoral I; Malvinas Mexicanas, clave 05-122, Distrito Electoral VI (100% de participación) en la delegación Gustavo A. Madero.

La Joyita, clave 07-110, Distrito Electoral XIX (88.53% de participación), Tlanezicalli (U Hab), clave 07-233, Distrito Electoral XXXI (50.53% de participación) en Iztapalapa.

El Rodeo, clave 10-067, Distrito Electoral XVIII (52.98% de participación), La Huerta, clave 10-102, Distrito Electoral XX (56.17% de participación), El Batán, clave 10-055 (55.21% de participación), Milpa del Cedro, clave 10-155 (55.97% de participación) y Predio la Angostura, clave 10- 257 (54.37% de participación), todas correspondientes al Distrito Electoral XXV en la delegación Álvaro Obregón.

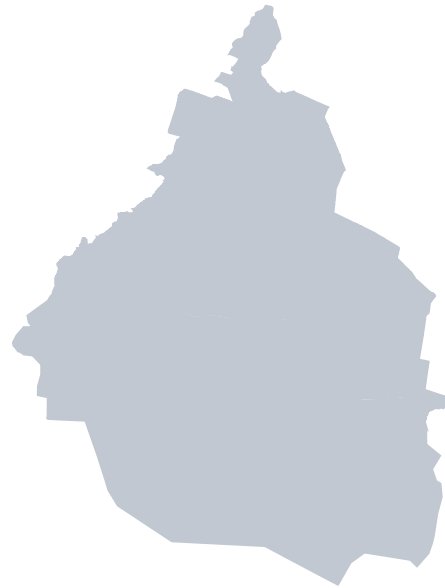
Atocpa Sur, clave 12-010 (50.46% de participación), Roca de Cristal, clave 12-145 (59.82% de participación) y La Magueyera, clave 12-216 (53.44% de participación), todas del Distrito Electoral XL en la delegación Tlalpan.

San José Obrero, clave 13-045 (54.39% de participación) y Nueva Tenochtitlan (U Hab), clave 13-082 (54.84% de participación electoral), correspondientes al Distrito Electoral XXXVI en la delegación Xochimilco.

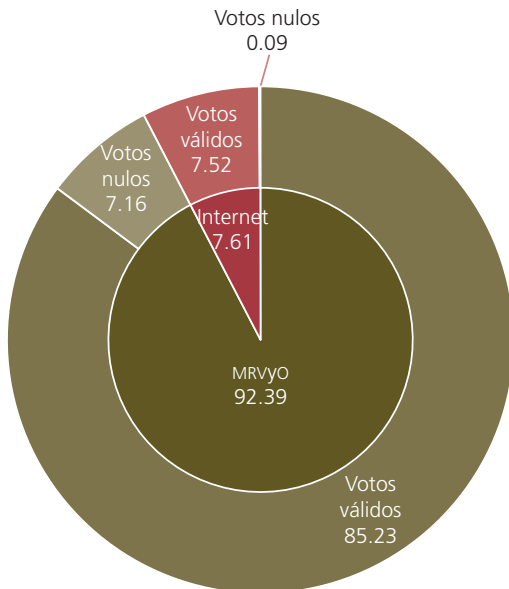
- En general, el promedio de participación registrado en las 1 794 colonias en que se divide la entidad es de 14.52%, este dato permite mencionar que la colonia Graciano Sánchez I, con clave 05-069, ubicada en la delegación Gustavo A. Madero, se constituye como el punto más próximo al dato de participación registrado en las restantes 1 793 colonias. Conviene señalar la lista nominal para dicha colonia incluía a 186 ciudadanos en posibilidad de votar.
- De conformidad con su respectivo porcentaje de participación, 1 110 colonias de la CDMX se ubican por debajo del promedio registrado en la entidad. Dichas colonias se comprenden al interior de las 16 delegaciones. Conviene señalar que en las delegaciones siguientes casi la totalidad de las colonias tuvieron porcentajes de participación menores a 15%: en Xochimilco (80.77% de las colonias y o pueblos originarios), en Cuauhtémoc (82.81% de sus colonias) y en Benito Juárez (96.88% de las colonias).
- Por otra parte, se observa que de las 683 colonias que presentan un porcentaje de participación superior al promedio observado a nivel entidad, 146 corresponden a la delegación Álvaro Obregón y 32 a La Magdalena Contreras, lo que representa 59.59% y 61.54% del total de colonias en ambas delegaciones, respectivamente.

Ciudad de México Resultados de la jornada electoral y datos relevantes

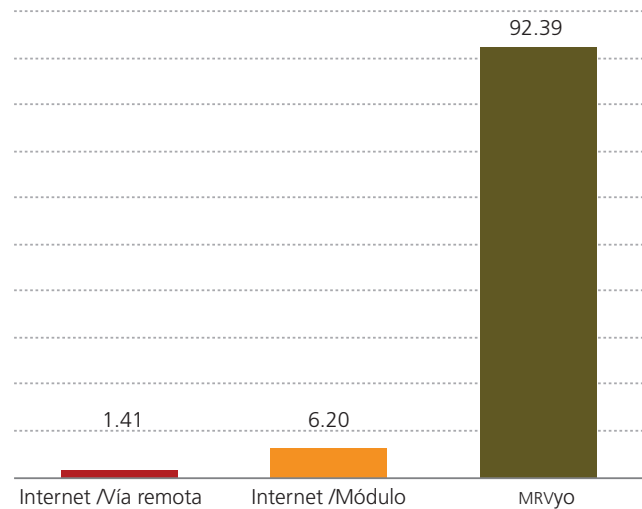
Ciudadanos inscritos en lista nominal:	7 015 099
Votación emitida:	764 783
En MRVYO:	706 549
Por Internet:	58 234
Vía remota	10 753
En módulo	47 481
Votos válidos:	709 352
En MRVYO:	651 801
Por Internet:	57 551
Votos nulos:	55 431
En MRVYO:	54 748
Por Internet:	683
Porcentaje de participación:	10.90%
Colonias y/o pueblos donde hubo elección:	1 794
Fórmulas contendientes:	6 506
MRVYO instaladas:	2 446
Módulos instalados:	138
Colonias donde no hubo elección:	18



Votación emitida según modalidad y tipo de voto (porcentajes)



Modalidad elegida por la ciudadanía para emitir su voto (porcentajes)



FUENTE: Elaborados por la Dirección Ejecutiva de Organización Electoral y Geoestadística (DEOEYG) con base en la lista nominal proporcionada por la Dirección Ejecutiva del Registro Federal de Electores del Instituto Nacional Electoral (DERFE-INE), con fecha de corte al 15 de julio de 2016 (incluye a las ciudadanas y los ciudadanos que recogieron su credencial para votar hasta el 30 de julio), y datos proporcionados por la Unidad Técnica de Servicios Informáticos (UTSI) relativos a la votación emitida en la jornada electoral de comités ciudadanos y consejos de los pueblos 2016.

NOTA: Los datos de la lista nominal que se presentan en este documento responden a la conformación del Marco Geográfico de Participación Ciudadana 2016. En virtud de lo anterior, dicha información no se corresponde con los datos difundidos por el Instituto Nacional Electoral (INE) respecto de la lista nominal para la entidad debido a que ésta tiene fines estrictamente electorales.

Número de colonias y pueblos originarios, fórmulas registradas, integrantes, paquetes electivos recibidos, MRVyo y módulos instalados, según delegación

Clave y nombre de la delegación	Colonias	Pueblos	Fórmulas contendientes	Colonias sin fórmulas registradas	Integrantes contendientes	Paquetes electivos recibidos	MRVyo instaladas	Módulos instalados
02 Azcapotzalco	111	0	445		2 225	133	133	7
03 Coyoacán	152	0	354	1	1 770	195	195	9
04 Cuajimalpa de Morelos	39	4	174		870	56	56	2
05 Gustavo A. Madero	232	0	764		3 820	325	325	16
06 Iztacalco	55	0	240		1 200	92	92	6
07 Iztapalapa	291	0	1 388	2	6 940	436	436	24
08 La Magdalena Contreras	48	4	256		1 280	64	64	6
09 Milpa Alta	1	11	54		270	25	25	2
10 Álvaro Obregón	245	0	533	4	2 665	278	278	12
11 Tláhuac	50	7	214	1	1 070	83	83	10
12 Tlalpan	163	8	587	7	2 935	208	208	10
13 Xochimilco	64	14	281	2	1 405	110	110	6
14 Benito Juárez	64	0	185		925	98	98	7
15 Cuauhtémoc	64	0	476		2 380	117	117	9
16 Miguel Hidalgo	87	0	324	1	1 620	109	109	6
17 Venustiano Carranza	80	0	231		1 155	117	117	6
Total	1 746	48	6 506	18	32 530	2 446	2 446	138

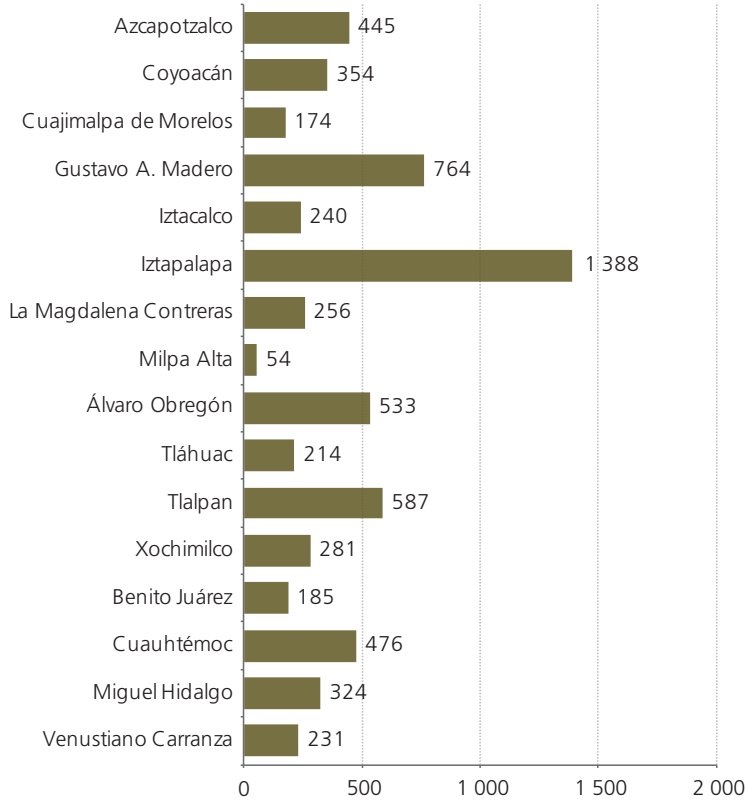
Promedios por delegación

Fórmulas contendientes	407
Integrantes contendientes	2 033
MRVyo instaladas	153
Paquetes electivos	153
Módulos instalados	9

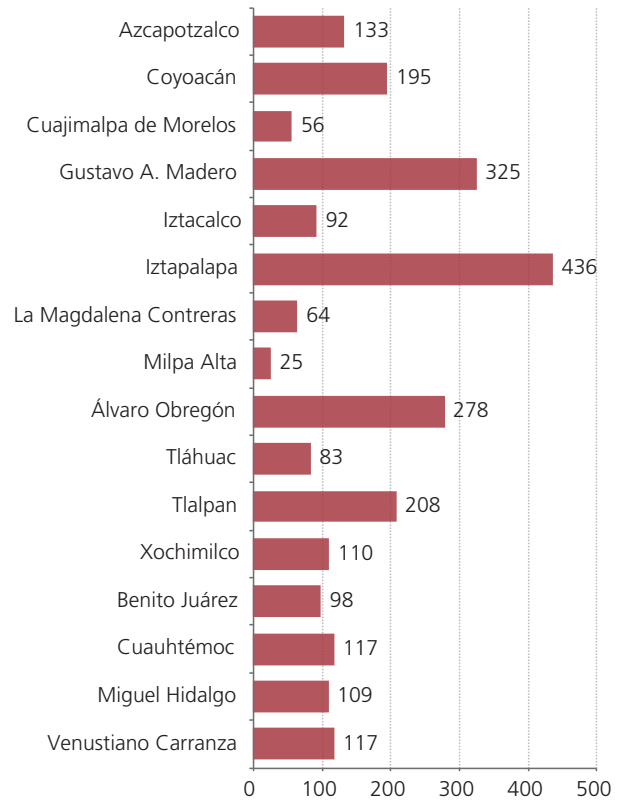
FUENTE: Elaborado por la DEOEYG con base en datos proporcionados por la UTSI relativos a la votación emitida en la jornada electiva de comités ciudadanos y consejos de los pueblos 2016.

NOTA: A nivel entidad se instalaron 2 464 MRVyo para la Elección de comités ciudadanos y consejos de los pueblos 2016 y la Consulta ciudadana sobre presupuesto participativo 2017. No obstante, el dato que se presenta corresponde, únicamente, a las colonias en las cuales se eligieron ORC. Por tanto, quedan excluidos de esta tabla los datos de 18 colonias en las que no hubo registro de fórmulas (03-019 Chimalistac, 07-140 Minas Polvorilla U.Hab, 07-252 Zona Militar FAVE-SEDENA U. Hab, 10-004 Hacienda de Guadalupe Chimalistac, 10-021 Atlamaya, 10-123 Lomas de Axomiatla, 10-258 Residencial María Isabel, 11-054 3 de Mayo, 12-025 Colinas del Bosque-Las Tórtolas, 12-026 Condominio del Bosque Fracc, 12-049 Fuentes del Pedregal, 12-097 Mirador 2a. y 3a. Secc, 12-114 Parques del Pedregal, 12-143 Rinconada U. Hab, 12-204 Zapote-Luis Donaldo Colosio U. Hab, 13-001 Altos Tepetlica, 13-037 San Bartolo el Chico y 16-015 Bosque de Chapultepec I, II y III Secc.).

Fórmulas contendientes por delegación



MRvyo instaladas por delegación



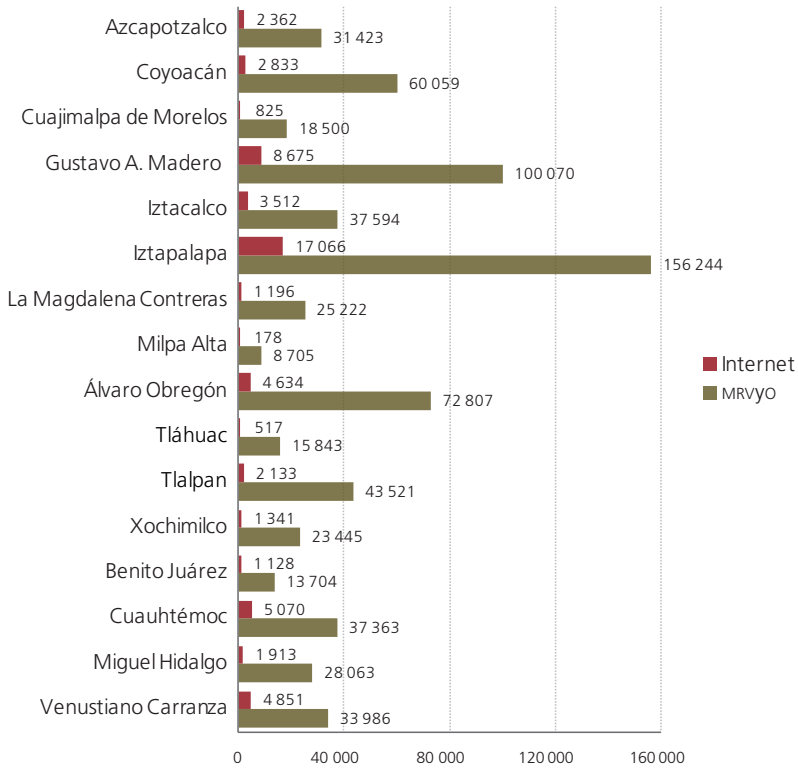
FUENTE: Elaborados por la DEOEyG con base en datos proporcionados por la UTSI relativos a la votación emitida en la jornada electiva de comités ciudadanos y consejos de los pueblos 2016.

Resultados de la votación y participación por modalidad, según delegación

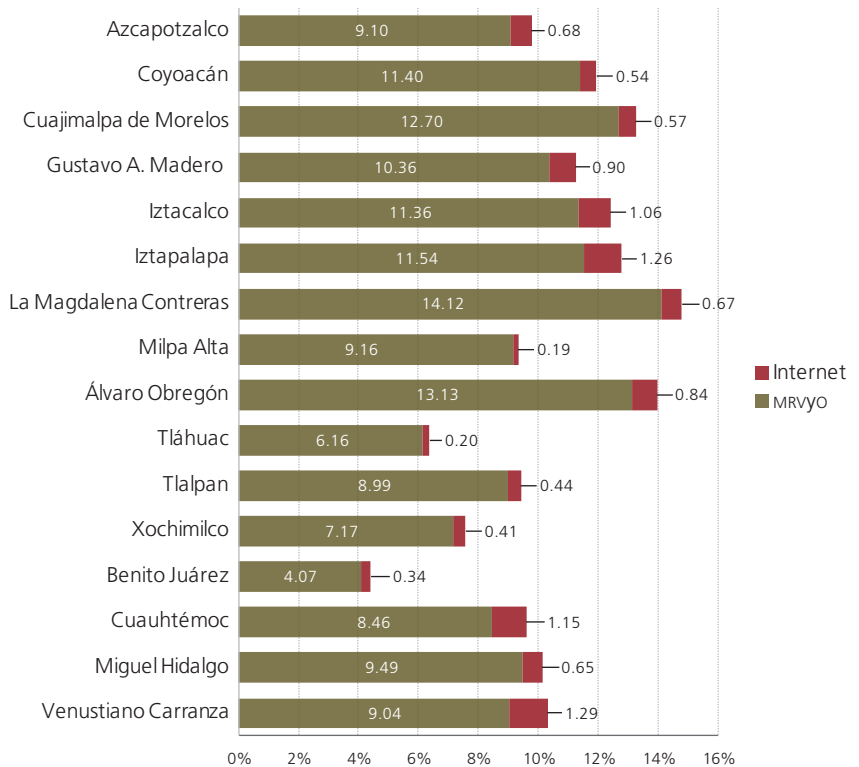
Clave y nombre de la delegación	Votos válidos			Votos nulos			Votación emitida				Participación (%)			Abstención (%)
	Lista nominal	MRVyo	Internet	MRVyo	Internet	MRVyo	MRVyo	Módulo	Vía remota	Total	MRVyo	Módulo	Vía remota	
02 Azcapotzalco	345 412 4.92%	29 919 92.76%	2 336 7.24%	1 504 98.30%	26 1.70%	31 423 93.01%	2 195 6.50%	167 0.49%	33 785 100%	9.10	0.64	0.05	9.78	90.22
03 Coyoacán	526 890 7.51%	54 484 95.18%	2 758 4.82%	5 575 98.67%	75 1.33%	60 059 95.50%	2 778 4.41%	55 0.09%	62 892 100%	11.40	0.53	0.01	11.94	88.06
04 Cuajimalpa de Morelos	145 716 2.08%	17 602 95.55%	820 4.45%	898 99.45%	5 0.55%	18 500 95.73%	776 4.02%	49 0.25%	19 325 100%	12.70	0.53	0.03	13.26	86.74
05 Gustavo A. Madero	965 994 13.77%	92 305 91.49%	8 582 8.51%	7 765 98.82%	93 1.18%	100 070 92.02%	7 557 6.95%	1 118 1.03%	108 745 100%	10.36	0.78	0.12	11.26	88.74
06 Iztacalco	330 892 4.72%	34 019 90.75%	3 469 9.25%	3 575 98.81%	43 1.19%	37 594 91.46%	2 719 6.61%	793 1.93%	41 106 100%	11.36	0.82	0.24	12.42	87.58
07 Iztapalapa	1 354 422 19.30%	142 860 89.37%	16 992 10.63%	13 384 99.45%	74 0.55%	156 244 90.15%	12 371 7.14%	4 695 2.71%	173 310 100%	11.54	0.91	0.35	12.80	87.20
08 La Magdalena Contreras	178 599 2.55%	24 017 95.43%	1 150 4.57%	1 205 96.32%	46 3.68%	25 222 95.47%	1 150 4.35%	46 0.18%	26 418 100%	14.12	0.64	0.03	14.79	85.21
09 Milpa Alta	95 083 1.36%	8 332 97.94%	175 2.06%	373 99.20%	3 0.80%	8 705 98.00%	164 1.84%	14 0.16%	8 883 100%	9.16	0.17	0.01	9.34	90.66
10 Álvaro Obregón	554 347 7.90%	64 916 93.41%	4 582 6.59%	7 891 99.35%	52 0.65%	72 807 94.02%	4 585 5.92%	49 0.06%	77 441 100%	13.13	0.83	0.01	13.97	86.03
11 Tláhuac	257 070 3.66%	14 919 96.81%	491 3.19%	924 97.26%	26 2.74%	15 843 96.84%	469 2.87%	48 0.29%	16 360 100%	6.16	0.18	0.02	6.36	93.64
12 Tlalpan	483 843 6.90%	40 895 95.12%	2 100 4.88%	2 626 98.76%	33 1.24%	43 521 95.33%	1 966 4.30%	167 0.37%	45 654 100%	8.99	0.41	0.03	9.44	90.56
13 Xochimilco	326 998 4.66%	22 183 94.47%	1 299 5.53%	1 262 96.78%	42 3.22%	23 445 94.59%	1 019 4.11%	322 1.30%	24 786 100%	7.17	0.31	0.10	7.58	92.42
14 Benito Juárez	336 514 4.80%	13 052 92.18%	1 108 7.82%	652 97.02%	20 2.98%	13 704 92.39%	615 4.15%	513 3.46%	14 832 100%	4.07	0.18	0.15	4.41	95.59
15 Cuauhtémoc	441 411 6.29%	35 133 87.45%	5 042 12.55%	2 230 98.76%	28 1.24%	37 363 88.05%	4 794 11.30%	276 0.65%	42 433 100%	8.46	1.09	0.06	9.61	90.39
16 Miguel Hidalgo	295 867 4.22%	26 854 93.46%	1 880 6.54%	1 209 97.34%	33 2.66%	28 063 93.62%	1 813 6.05%	100 0.33%	29 976 100%	9.49	0.61	0.03	10.13	89.87
17 Venustiano Carranza	376 041 5.36%	30 311 86.41%	4 767 13.59%	3 675 97.77%	84 2.23%	33 986 87.51%	2 510 6.46%	2 341 6.03%	38 837 100%	9.04	0.67	0.62	10.33	89.67
Total	7 015 099 100%	651 801 91.89%	57 551 8.11%	54 748 98.77%	683 1.23%	706 549 92.39%	47 481 6.21%	10 753 1.41%	764 783 100%	10.07	0.68	0.15	10.90	89.10

FUENTE: Elaborado por la DEFEyG con base en datos proporcionados por la UTSI relativos a la votación emitida en la jornada electiva de comités ciudadanos y consejos de los pueblos 2016.

Votación emitida por modalidad según delegación



Participación por modalidad según delegación (porcentajes)



FUENTE: Elaborados por la DEOEYG con base en datos proporcionados por la UTSI relativos a la votación emitida en la jornada electoral de comités ciudadanos y consejos de los pueblos 2016.

Comparativo de indicadores en la organización de los procesos electivos de comités ciudadanos y consejos de los pueblos 2010, 2013 y 2016, según delegación

Clave y nombre de la delegación	2010					2013					2016									
	No. de colonias y pueblos originarios	Fórmulas registradas	Fórmulas contendientes	Integrantes contendientes	Colonias sin fórmulas contendientes	MRVYO instaladas	No. de colonias y pueblos originarios	Fórmulas registradas	Fórmulas contendientes	Integrantes contendientes	Colonias sin fórmulas contendientes	MRVYO instaladas	Módulos instalados	No. de colonias y pueblos originarios	Fórmulas registradas	Fórmulas contendientes	Integrantes contendientes	Colonias sin fórmulas contendientes	MRVYO instaladas	Módulos instalados
02 Azcapotzalco	111	651	639	3 192	0	141	111	609	598	2 990	0	137	12	111	450	445	2 225	0	133	7
03 Coyoacán	140	739	736	3 745	1	203	147	439	438	2 190	2	200	19	152	357	354	1 770	1	195	9
04 Cuajimalpa de Morelos	42	249	242	1 194	2	55	44	219	219	1 095	1	56	4	43	176	174	870	0	56	2
05 Gustavo A. Madero	225	1 150	1 135	5 848	3	347	230	1 009	1 000	5 000	1	333	28	232	780	764	3 820	0	325	16
06 Iztacalco	55	440	436	2 256	0	107	55	326	315	1 575	0	98	9	55	249	240	1 200	0	92	6
07 Iztapalapa	277	1 558	1 537	7 835	8	461	290	1 739	1 718	8 590	1	442	20	291	1 409	1 388	6 940	2	436	24
08 La Magdalena Contreras	53	256	253	1 297	1	66	54	228	221	1 105	0	68	3	52	263	256	1 280	0	64	6
09 Milpa Alta	12	101	101	532	0	25	12	64	64	320	0	25	4	12	55	54	270	0	25	2
10 Álvaro Obregón	233	922	906	4 684	18	281	247	816	811	4 055	1	286	25	245	535	533	2 665	4	278	12
11 Tlalhuac	52	279	278	1 456	0	91	57	233	233	1 165	0	86	7	57	216	214	1 070	1	83	10
12 Tlalpan	183	738	722	3 820	25	228	173	594	583	2 915	4	217	19	171	594	587	2 935	7	208	10
13 Xochimilco	73	478	457	2 351	2	117	76	316	313	1 565	3	110	6	78	292	281	1 405	2	110	6
14 Benito Juárez	63	238	232	1 184	2	105	64	262	258	1 290	0	100	18	64	187	185	925	0	98	7
15 Cuauhtémoc	65	396	384	1 894	0	131	64	341	338	1 690	0	118	43	64	486	476	2 380	0	117	9
16 Miguel Hidalgo	76	337	330	1 617	13	107	89	418	414	2 070	2	116	18	87	332	324	1 620	1	109	6
17 Venustiano Carranza	80	473	461	2 301	0	134	80	284	281	1 405	0	123	15	80	233	231	1 155	0	117	6
Entidad	1 740	9 005	8 849	45 206	75	2 599	1 793	7 897	7 804	39 020	15	2 515	250	1 794	6 614	6 506	32 530	18	2 446	138

FUENTE: Elaborado por la DEOBYG con base en *Estadística de la Elección de comités ciudadanos y consejos de los pueblos. Resultados*, IEDF, 2010 y 2013, así como datos proporcionados por la UTSI relativos a la votación emitida en la jornada electiva de comités ciudadanos y consejos de los pueblos 2016.

Comparativo de resultados de los procesos electivos de comités ciudadanos y consejos de los pueblos 2010, 2013 y 2016, según delegación

Clave y nombre de la delegación	2010					2013					2016				
	Lista nominal	Votos válidos	Votos nulos	Votación emitida	Participación (%)	Lista nominal	Votos válidos	Votos nulos	Votación emitida	Participación (%)	Lista nominal	Votos válidos	Votos nulos	Votación emitida	Participación (%)
02 Azcapotzalco	392 155	32 373	1 263	33 636	8.58	375 756	37 414	1 496	38 910	10.36	345 412	32 255	1 530	33 785	9.78
03 Coyoacán	564 926	58 368	2 144	60 512	10.71	553 683	58 918	2 981	61 899	11.18	526 890	57 242	5 650	62 892	11.94
04 Cuajimalpa de Morelos	135 430	13 092	564	13 656	10.08	144 149	16 803	704	17 507	12.15	145 716	18 422	903	19 325	13.26
05 Gustavo A. Madero	1 055 206	88 266	4 092	92 358	8.75	1 029 089	112 114	5 220	117 334	11.40	965 994	100 887	7 858	108 745	11.26
06 Iztacalco	348 867	30 225	1 304	31 529	9.04	345 586	56 462	2 308	58 770	17.01	330 892	37 488	3 618	41 106	12.42
07 Iztapalapa	1 400 327	128 686	6 389	135 075	9.65	1 407 964	204 550	9 677	214 227	15.22	1 354 422	159 852	13 458	173 310	12.80
08 La Magdalena Contreras	189 233	20 554	961	21 515	11.37	188 563	27 532	1 498	29 030	15.40	178 599	25 167	1 251	26 418	14.79
09 Milpa Alta	87 267	12 394	471	12 865	14.74	92 989	11 255	451	11 706	12.59	95 083	8 507	376	8 883	9.34
10 Álvaro Obregón	566 879	54 170	3 059	57 229	10.10	577 897	69 390	3 702	73 092	12.65	554 347	69 498	7 943	77 441	13.97
11 Tláhuac	248 525	23 113	812	23 925	9.63	255 725	22 756	1 151	23 907	9.35	257 070	15 410	950	16 360	6.36
12 Tlalpan	479 756	40 555	1 795	42 350	8.83	505 351	48 835	2 411	51 246	10.14	483 843	42 995	2 659	45 654	9.44
13 Xochimilco	313 453	30 830	1 205	32 035	10.22	323 981	33 108	1 688	34 796	10.74	326 998	23 482	1 304	24 786	7.58
14 Benito Juárez	346 568	11 122	405	11 527	3.33	345 137	14 941	826	15 767	4.57	336 514	14 160	672	14 832	4.41
15 Cuauhtémoc	487 330	24 597	1 885	26 482	5.43	467 395	39 191	2 250	41 441	8.87	441 411	40 175	2 258	42 433	9.61
16 Miguel Hidalgo	302 920	17 909	823	18 732	6.18	309 742	38 940	1 558	40 498	13.07	295 867	28 734	1 242	29 976	10.13
17 Venustiano Carranza	413 665	35 187	1 815	37 002	8.94	397 571	48 357	2 335	50 692	12.75	376 041	35 078	3 759	38 837	10.33
Entidad	7 332 507	621 441	28 987	650 428	8.87	7 320 578	840 566	40 256	880 822	12.03	7 015 099	709 352	55 431	764 783	10.90

FUENTE: Elaborado por la DEOBYG con base en *Estadística de la Elección de comités ciudadanos y consejos de los pueblos. Resultados*, IEDF, 2010 y 2013, así como datos proporcionados por la URSI relativos a la votación emitida en la jornada electiva de comités ciudadanos y consejos de los pueblos 2016.

Número de técnicas o técnicos de apoyo B contratados por sexo, grupo etario y tipo de discapacidad, según distrito electoral local

Distrito electoral local y delegación correspondiente	18 -19		20-24		25-29		30-34		35-39		40-44		45-49		50-54		55-59		60-64		65 años y más	Total	TAB contratados con alguna discapacidad	
	M	H	M	H	M	H	M	H	M	H	M	H	M	H	M	H	M	H						
I Gustavo A. Madero	-	-	-	-	1	1	2	-	2	3	1	-	1	2	-	-	-	1	-	-	-	14	-	
II Gustavo A. Madero	-	-	-	1	-	-	1	2	1	-	2	1	1	1	2	2	-	-	1	-	-	-	15	1
III Azcapotzalco	-	-	-	-	-	1	1	1	-	1	5	2	1	1	-	1	-	-	-	-	-	-	14	-
IV Gustavo A. Madero	-	-	-	-	-	2	1	1	-	1	4	1	-	-	-	2	2	1	-	-	-	-	15	1
V Azcapotzalco	-	-	-	-	-	-	-	2	3	1	4	2	-	2	-	1	1	-	-	-	-	-	16	2
VI Gustavo A. Madero	-	-	-	-	-	2	-	3	1	1	2	-	5	-	-	2	-	-	-	-	-	-	16	-
VII Gustavo A. Madero	-	-	1	-	1	-	1	1	-	1	1	1	2	-	1	1	-	2	-	-	-	-	13	1
VIII Miguel Hidalgo	-	-	-	-	1	2	3	1	1	-	-	-	2	-	-	2	1	2	-	1	-	-	16	1
IX Cuauhtémoc	-	-	-	-	1	1	1	1	2	-	-	1	1	-	-	2	-	-	-	1	-	-	11	-
X Venustiano Carranza	-	-	-	-	-	2	3	-	2	-	1	1	1	1	-	1	-	2	-	-	-	-	14	1
XI Venustiano Carranza	-	-	-	-	1	1	-	2	2	-	-	-	3	2	1	1	-	-	-	-	-	-	13	-
XII Cuauhtémoc	-	1	1	1	-	-	-	1	-	-	-	1	3	-	1	1	-	1	-	-	-	-	11	-
XIII Cuauhtémoc / Miguel Hidalgo	-	-	2	1	-	-	-	-	4	1	-	1	-	-	1	2	-	1	-	-	-	-	13	-
XIV Iztacalco	-	-	-	-	3	1	-	-	1	-	1	1	-	1	-	1	-	1	-	-	-	-	10	1
XV Iztacalco	-	-	-	-	1	-	-	-	-	1	3	5	-	-	1	-	1	-	-	-	-	-	12	-
XVI Benito Juárez	-	-	-	1	-	1	1	-	1	1	2	-	1	2	1	1	-	-	-	-	-	-	12	1
XVII Benito Juárez	-	-	-	-	-	3	2	2	1	-	1	-	-	-	-	1	-	-	-	-	-	-	10	1
XVIII Álvaro Obregón	-	-	-	-	-	2	1	1	3	-	3	3	2	1	-	1	1	1	-	1	-	-	20	-
XIX Iztapalapa	-	-	1	-	-	1	2	-	1	-	1	3	-	-	1	1	-	-	-	1	-	-	12	1
XX Álvaro Obregón / Cuajimalpa de Morelos	-	-	1	-	1	1	-	2	1	2	-	2	5	1	-	1	1	1	-	-	-	-	19	1
XXI Iztapalapa	-	-	-	-	2	-	2	2	1	-	1	2	-	1	-	1	-	-	-	-	-	-	12	-
XXII Iztapalapa	-	-	1	-	1	-	1	2	-	2	1	1	1	-	-	-	-	-	-	-	-	-	10	-
XXIII Álvaro Obregón	-	-	-	-	2	1	-	-	2	2	1	-	1	2	2	1	-	2	-	-	-	-	16	1
XXIV Iztapalapa	-	-	-	-	-	1	1	1	1	1	1	-	1	-	2	2	-	-	-	-	-	-	11	-
XXV Álvaro Obregón	-	-	1	-	-	3	2	2	1	-	3	1	2	3	-	1	-	-	-	-	-	-	19	-
XXVI Coyoacán	-	-	-	-	1	2	3	1	-	1	-	1	-	-	-	1	1	1	1	-	-	-	12	1
XXVII Iztapalapa	-	-	-	-	1	-	2	3	1	-	1	-	1	1	-	1	-	-	-	-	-	-	11	-
XXVIII Iztapalapa	-	-	-	-	2	-	4	4	2	-	-	1	-	2	-	1	-	-	-	-	-	-	16	1
XXIX Iztapalapa	-	-	-	-	3	-	1	1	1	1	-	-	-	2	-	1	-	-	-	1	-	-	11	-
XXX Coyoacán	-	-	-	-	-	2	1	-	1	3	1	1	3	2	2	-	-	-	-	-	-	-	16	1
XXXI Iztapalapa	-	-	-	-	-	-	2	2	1	2	2	1	-	2	1	-	1	-	-	-	-	-	14	-
XXXII Coyoacán	-	-	1	-	2	2	1	2	1	-	-	-	3	2	-	1	-	-	-	-	-	-	15	-
XXXIII La Magdalena Contreras	-	-	-	-	1	-	-	1	2	1	2	1	2	2	-	1	-	-	-	1	-	1	15	-
XXXIV Tláhuac / Milpa Alta	-	-	-	-	2	1	-	3	2	-	2	1	-	1	1	-	-	-	-	-	-	-	13	1
XXXV Tláhuac	-	-	-	-	1	1	1	1	1	2	1	1	1	-	-	1	-	-	-	-	-	-	11	1
XXXVI Xochimilco	-	-	-	-	1	-	1	1	-	2	-	3	2	-	2	-	-	-	-	-	-	-	12	1
XXXVII Tlalpan	-	-	-	-	2	-	1	3	1	1	2	1	-	-	1	1	-	-	-	-	-	-	13	1
XXXVIII Tlalpan	-	-	-	1	2	2	2	1	1	2	1	-	1	2	-	1	1	-	-	-	-	-	17	5
XXXIX Xochimilco	-	-	-	1	-	1	2	1	1	1	2	-	-	-	1	2	-	-	-	-	-	-	12	1
XL Tlalpan	-	-	-	-	1	1	2	3	3	2	1	-	-	1	2	-	-	-	-	1	-	-	17	1

FUENTE: Elaborado por la DEOEYG con base en datos proporcionados por la UTSI relativos a la Elección de los comités ciudadanos y consejos de los pueblos 2016 y la Consulta ciudadana sobre presupuesto participativo 2017.

**Observadores acreditados por dirección distrital
según sexo y grupo etario**

Distrito electoral local y delegación correspondiente	No. de MRVyo instaladas	18-19		20-24		25-29		30-34		35-39		40-44		45-49		50-54		55-59		60-64		65 años y más		Total	
		M	H	M	H	M	H	M	H	M	H	M	H	M	H	M	H	M	H	M	H	M	H		
		I Gustavo A. Madero	61	0	0	0	0	0	0	0	0	0	0	0	0	0	0	0	0	0	0	0	0		0
II Gustavo A. Madero	68	0	0	0	0	0	0	0	0	0	0	0	0	0	0	0	0	0	0	0	0	0	1	0	1
III Azcapotzalco	60	0	0	0	0	0	0	0	0	0	0	1	0	0	0	0	0	0	0	0	0	0	0	0	1
IV Gustavo A. Madero	64	0	0	0	0	0	0	0	0	0	0	0	0	0	0	0	0	0	0	0	0	0	0	0	0
V Azcapotzalco	73	0	0	0	0	0	1	1	0	0	0	0	0	0	0	1	0	0	0	0	0	0	0	0	3
VI Gustavo A. Madero	73	0	0	0	0	0	0	0	0	0	0	0	0	0	0	0	0	0	0	0	0	0	0	0	0
VII Gustavo A. Madero	59	0	0	1	0	1	0	0	0	0	0	0	0	1	0	0	0	0	1	0	0	0	0	0	4
VIII Miguel Hidalgo	70	0	0	0	0	0	0	0	0	0	0	1	0	0	0	1	0	0	0	0	0	0	0	0	2
IX Cuauhtémoc	47	0	0	1	0	1	0	3	1	0	0	1	1	2	1	0	2	0	1	0	0	0	0	0	14
X Venustiano Carranza	63	0	0	1	0	0	1	0	0	0	1	0	0	0	0	1	0	0	1	0	0	0	1	6	
XI Venustiano Carranza	54	0	0	0	0	0	0	0	0	0	0	0	0	0	0	0	0	0	0	0	0	0	0	0	0
XII Cuauhtémoc	52	0	1	0	0	1	1	0	3	3	3	2	3	3	0	5	1	0	0	4	3	1	2	36	
XIII Cuauhtémoc/Miguel Hidalgo	57	0	0	3	2	2	3	0	6	1	1	1	0	2	3	1	0	2	1	2	1	2	2	35	
XIV Iztacalco	41	0	0	0	1	0	1	1	1	0	2	0	0	1	0	0	0	0	0	0	0	0	0	0	7
XV Iztacalco	51	0	1	1	0	0	1	1	1	1	0	2	0	1	0	0	0	2	0	0	0	2	0	0	13
XVI Benito Juárez	53	0	0	0	0	0	0	0	0	0	0	0	0	0	0	0	0	0	0	0	1	0	0	0	1
XVII Benito Juárez	45	0	1	0	0	0	0	0	0	0	0	1	0	0	0	0	1	0	1	0	0	0	0	0	4
XVIII Álvaro Obregón	92	0	0	0	0	0	0	0	0	1	0	1	0	0	0	3	0	2	0	0	0	0	0	0	7
XIX Iztapalapa	55	0	0	0	0	0	0	1	0	0	0	0	0	0	0	1	0	0	1	0	0	0	0	0	3
XX Cuajimalpa de Morelos/Álvaro Obregón	86	0	0	0	0	0	0	0	0	0	0	0	0	0	1	0	0	0	0	0	0	0	0	0	1
XXI Iztapalapa	53	0	0	0	0	0	0	0	0	0	0	0	0	0	0	0	0	0	0	0	0	0	0	0	0
XXII Iztapalapa	47	0	0	0	0	0	1	0	0	0	0	0	0	0	1	0	0	0	0	0	0	0	0	0	2
XXIII Álvaro Obregón	68	0	0	0	0	0	0	0	0	0	0	0	0	0	0	0	0	0	0	0	0	0	1	0	1
XXIV Iztapalapa	51	1	0	0	0	0	0	1	0	0	0	0	0	1	0	0	0	1	0	0	0	0	0	0	4
XXV Álvaro Obregón	88	0	0	0	0	0	0	0	0	0	0	0	0	1	0	0	0	0	0	0	0	0	0	0	1
XXVI Coyoacán	53	0	0	0	0	0	0	0	0	0	0	0	0	1	0	0	0	0	0	1	0	1	0	3	
XXVII Iztapalapa	49	0	0	0	0	0	0	0	0	0	0	0	0	0	0	0	0	0	0	0	0	0	0	0	0
XXVIII Iztapalapa	68	0	0	0	0	0	0	1	0	0	0	1	0	0	0	0	0	0	1	0	0	0	0	0	3
XXIX Iztapalapa	49	0	0	0	0	0	0	0	0	0	0	2	0	0	0	0	0	0	0	0	0	0	0	0	2
XXX Coyoacán	72	0	0	0	1	0	3	1	0	0	0	1	0	1	1	0	0	0	0	0	0	0	0	0	8
XXXI Iztapalapa	64	0	0	0	0	0	0	0	0	0	0	0	0	0	0	0	0	0	0	0	0	0	0	0	0
XXXII Coyoacán	70	0	0	0	0	0	0	0	0	0	0	0	0	0	0	0	0	0	0	0	0	0	0	0	0
XXXIII La Magdalena Contreras	64	0	0	0	0	1	0	1	0	0	0	1	0	0	0	0	0	1	0	0	0	0	0	0	4
XXXIV Milpa Alta/Tláhuac	58	0	0	0	0	0	0	0	0	0	0	0	0	0	0	0	0	0	0	0	0	0	0	0	0
XXXV Tláhuac	50	0	0	1	0	0	0	0	0	0	0	0	0	0	1	0	0	0	0	0	0	0	0	0	2
XXXVI Xochimilco	53	0	0	0	0	0	0	0	0	0	0	1	0	0	1	0	0	0	0	0	0	0	0	0	2
XXXVII Tlalpan	58	0	0	0	0	1	0	1	0	0	0	0	0	0	0	0	0	0	1	0	0	0	0	0	3
XXXVIII Tlalpan	73	0	0	1	0	1	0	2	0	1	0	2	0	1	1	1	1	5	2	3	4	5	7	37	
XXXIX Xochimilco	57	0	0	3	0	1	0	2	1	2	1	1	1	1	1	0	0	0	0	0	0	0	0	0	14
XL Tlalpan	77	0	0	0	0	1	0	0	0	0	0	1	0	0	1	0	0	0	0	0	0	0	0	0	3

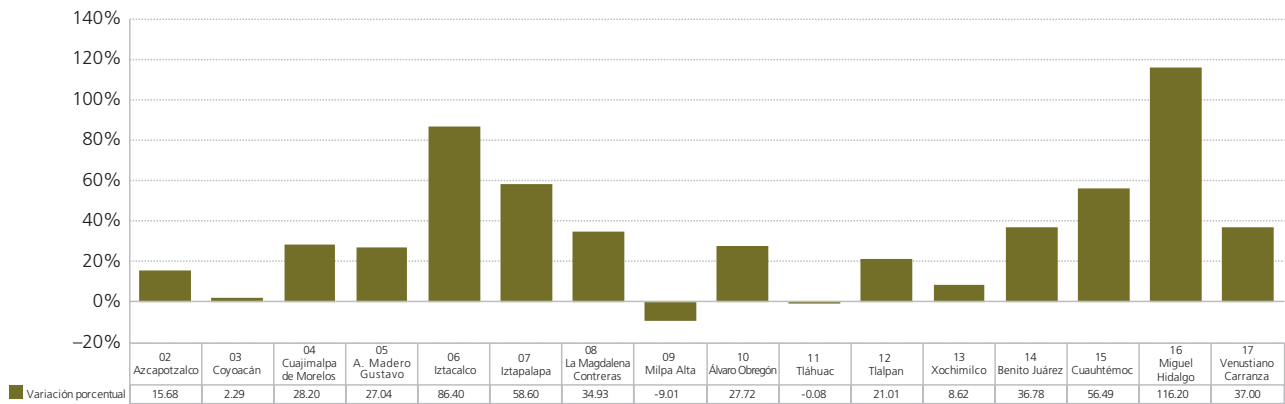
FUENTE: Elaborado por la DEOEG con base en las actas de jornada electiva únicas de comités ciudadanos y consejos de los pueblos 2016 y la Consulta ciudadana sobre presupuesto participativo 2017 y datos proporcionados por la Unidad Técnica de Vinculación con Organismos Externos (UTVOE) y las direcciones distritales del IECM.

Observadores acreditados en oficinas centrales del IECM, según sexo y grupo etario

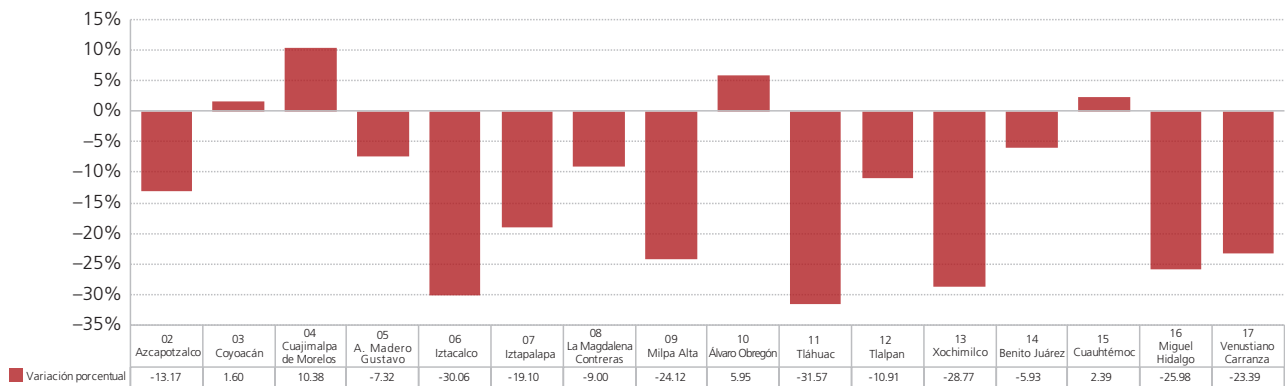
	18-19		20-24		25-29		30-34		35-39		40-44		45-49		50-54		55-59		60-64		65 años y más		Total
	M	H	M	H	M	H	M	H	M	H	M	H	M	H	M	H	M	H	M	H	M	H	
	Observadores registrados por la UTVOE	0	1	5	4	11	4	9	8	5	7	18	12	11	8	14	2	17	5	16	2	6	

FUENTE: Elaborado por la DEOEG con base en las actas de jornada electiva únicas de comités ciudadanos y consejos de los pueblos 2016 y la Consulta ciudadana sobre presupuesto participativo 2017 y datos proporcionados por la UTVOE y las direcciones distritales del IECM.

Tasa de crecimiento de la votación emitida entre los procesos electivos de 2010 y 2013, según delegación

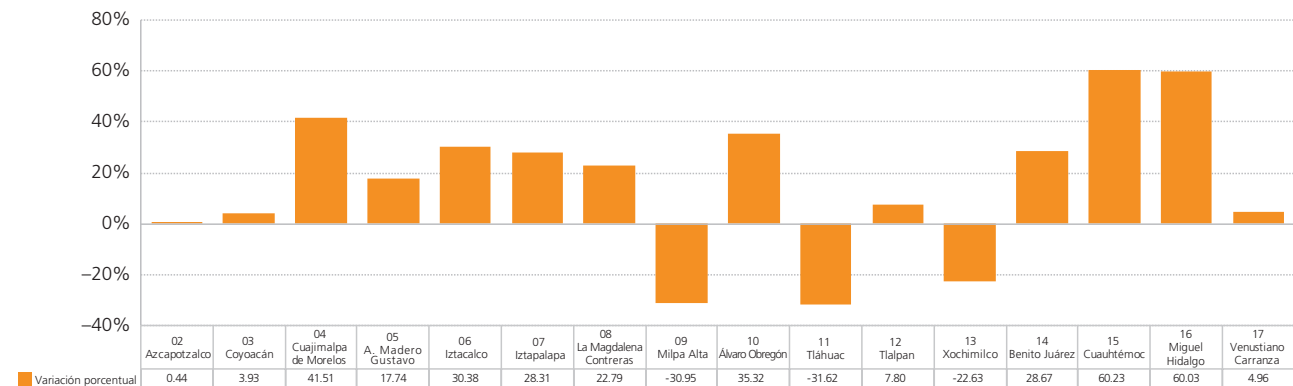


Tasa de crecimiento de la votación emitida entre los procesos electivos de 2013 y 2016, según delegación



FUENTE: Elaborados por la DEOEYG con base en Estadística de la Elección de comités ciudadanos y consejos de los pueblos. Resultados, iedf, 2010 y 2013, así como datos proporcionados por la UTSI relativos a la votación emitida en la jornada electiva de comités ciudadanos y consejos de los pueblos 2016.

Tasa de crecimiento de la votación emitida entre los procesos electivos de 2010 y 2016, según delegación



FUENTE: Elaborado por la DEOEYG con base en Estadística de la Elección de comités ciudadanos y consejos de los pueblos. Resultados, IEDF, 2010, así como datos proporcionados por la UTSI relativos a la votación emitida en la jornada electiva de comités ciudadanos y consejos de los pueblos 2016.

Capítulo 2

Estadística de las delegaciones



Azcapotzalco



Análisis descriptivo

Fórmulas

- El máximo número de fórmulas contendientes observado en las colonias de esta delegación, fue 12. Este suceso solo se presentó en la colonia: 02-097, Santiago Ahuizotla (Pblo).

Resultados

- La mayor participación ciudadana en esta demarcación se presentó en la colonia Jardines de Ceylán (U Hab), clave 02-039, correspondiente al Distrito Electoral V en virtud de que votó 78.10% de la ciudadanía que estaba en condiciones de hacerlo.
- En contraparte, la menor participación se observó en la colonia Manuel Rivera Anaya CROC I (U Hab), clave 02-046, ubicada en el Distrito Electoral III (1.42%).
- El promedio de participación por colonia en esta demarcación fue de 12.22%.
- De las 111 colonias en que se divide esta delegación, para efectos de participación ciudadana, solo 40 muestran un porcentaje de participación igual o mayor al promedio referido con anterioridad.
- En 18 colonias de esta demarcación no se recibieron votos por Internet (Distrito Electoral III, dos colonias y Distrito Electoral V, 16 colonias).
- A nivel delegación, 93% de los sufragantes por Internet prefirió votar a través de los Módulos de Votación y Opinión.

Integración de los ORC

- Las tareas de coordinación interna de los comités ciudadanos electos en esta delegación recayeron principalmente en mujeres (alrededor de 59%) y 41% en hombres.

Integrantes de MRVYO

- En la jornada electiva desarrollada en esta demarcación, seis de cada 10 integrantes de MRVYO eran mujeres.

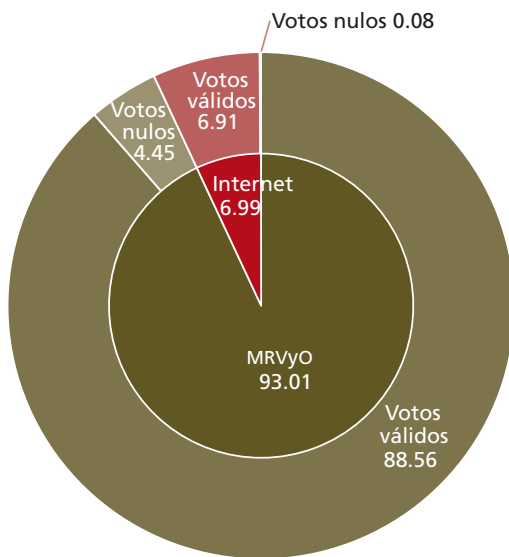
Azcapotzalco

Resultados de la jornada electiva y datos relevantes

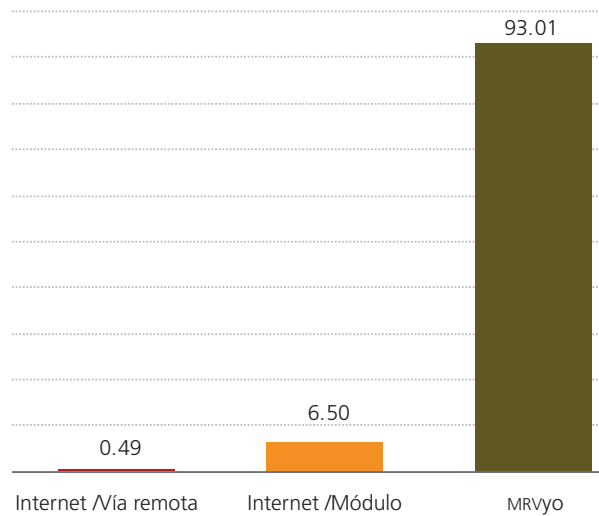
Ciudadanos inscritos en lista nominal:	345 412
Votación emitida:	33 785
En MRVyo:	31 423
Por Internet:	2 362
Vía remota	167
En módulo	2 195
Votos válidos:	32 255
En MRVyo:	29 919
Por Internet:	2 336
Votos nulos:	1 530
En MRVyo:	1 504
Por Internet:	26
Porcentaje de participación:	9.78%
Colonias donde hubo elección:	111
Fórmulas contendientes:	445
MRVyo instaladas:	133
Módulos instalados:	7
Colonias donde no hubo elección:	0



Votación emitida según modalidad y tipo de voto (porcentajes)



Modalidad elegida por la ciudadanía para emitir su voto (porcentajes)



FUENTE: Elaborados por la DEOEYG con base en la lista nominal proporcionada por la DERFE-INE, con fecha de corte al 15 de julio de 2016 (incluye a las ciudadanas y los ciudadanos que recogieron su credencial para votar hasta el 30 de julio) y datos proporcionados por la UTSI relativos a la votación emitida en la jornada electiva de los comités ciudadanos y consejos de los pueblos 2016.

Resultados de la votación por colonia o pueblo

Clave y nombre de la colonia o pueblo y distrito electoral local al que pertenece	Lista nominal	Votación obtenida por fórmula contendiente										Votos nulos			Votación emitida				Participación (%)			Abstención (%)
		1	2	3	4	5	6	7	8	9	10	11	12	MRVYO	Módulo	Vía remota	Total	MRVYO	Módulo	Vía remota	Total	
02-001 - Aguilera - V	1 683	90	114	-	-	-	-	-	-	-	-	-	26	226	4	0	230	13.43	0.24	0	13.67	86.33
02-002 - Aldana - V	2 999	261	102	21	255	-	-	-	-	-	-	-	10	540	109	0	649	18.01	3.63	0	21.64	78.36
02-003 - Petrolera (Ampl) - III	1 439	73	-	-	-	-	-	-	-	-	-	-	12	80	3	2	85	5.56	0.21	0.14	5.91	94.09
02-005 - Ángel Zimbrón - III	2 357	27	124	-	-	-	-	-	-	-	-	-	3	125	14	15	154	5.30	0.59	0.64	6.53	93.47
02-006 - Arenal - V	4 042	41	69	74	-	-	-	-	-	-	-	-	8	191	1	0	192	4.73	0.02	0	4.75	95.25
02-007 - Centro de Azzapotzalco - V	3 061	14	5	64	8	45	9	-	-	-	-	-	5	145	3	2	150	4.74	0.10	0.07	4.90	95.10
02-008 - Clavería - III	7 727	88	82	-	-	-	-	-	-	-	-	-	18	185	2	1	188	2.39	0.03	0.01	2.43	97.57
02-009 - Colongo - V	3 178	97	29	40	115	94	71	-	-	-	-	-	10	456	0	0	456	14.35	0	0	14.35	85.65
02-010 - Cosmopolita - V	2 617	100	72	148	16	24	44	-	-	-	-	-	24	407	21	0	428	15.55	0.80	0	16.35	83.65
02-011 - Cosmopolita (Ampl) - V	936	35	-	-	-	-	-	-	-	-	-	-	7	41	1	0	42	4.38	0.11	0	4.49	95.51
02-012 - Cruz Roja Tepantongo (U Hab) - V	814	12	121	11	43	-	-	-	-	-	-	-	10	197	0	0	197	24.20	0	0	24.20	75.80
02-013 - Cuitláhuac 1 y 2 (U Hab) - V	1 870	163	122	-	-	-	-	-	-	-	-	-	17	299	3	0	302	15.99	0.16	0	16.15	83.85
02-014 - Cuitláhuac 3 y 4 (U Hab) - V	3 472	191	216	-	-	-	-	-	-	-	-	-	21	427	1	0	428	12.30	0.03	0	12.33	87.67
02-015 - Del Gas - V	4 399	26	97	32	1	52	13	1	40	-	-	-	10	271	1	0	272	6.16	0.02	0	6.18	93.82
02-016 - Del Gas (Ampl) - V	1 308	66	80	-	-	-	-	-	-	-	-	-	20	160	6	0	166	12.23	0.46	0	12.69	87.31
02-017 - Del Maestro - V	629	38	30	-	-	-	-	-	-	-	-	-	8	76	0	0	76	12.08	0	0	12.08	87.92
02-018 - Del Recreo - III	7 721	67	17	32	126	119	128	-	-	-	-	-	17	456	49	1	506	5.91	0.63	0.01	6.55	93.45
02-019 - DEMET (U Hab) - V	1 551	116	203	-	-	-	-	-	-	-	-	-	27	302	44	0	346	19.47	2.84	0	22.31	77.69
02-020 - Ecológica Novedades Impacto (U Hab) - V	281	53	-	-	-	-	-	-	-	-	-	-	14	67	0	0	67	23.84	0	0	23.84	76.16
02-021 - El Jagüey-Estación Pantaco - V	1 222	57	94	-	-	-	-	-	-	-	-	-	16	166	1	0	167	13.58	0.08	0	13.67	86.33
02-023 - El Rosario A (U Hab) - III	5 962	60	62	138	94	145	28	-	-	-	-	-	33	522	38	0	560	8.76	0.64	0	9.39	90.61
02-024 - El Rosario B (U Hab) - III	8 983	36	66	11	27	31	210	45	441	-	-	-	21	764	123	1	888	8.50	1.37	0.01	9.89	90.11
02-025 - El Rosario C (U Hab) - III	8 199	39	285	203	163	8	178	86	-	-	-	-	34	943	52	1	996	11.50	0.63	0.01	12.15	87.85
02-026 - Euzkadi - V	3 661	20	29	13	11	13	-	-	-	-	-	-	7	92	1	0	93	2.51	0.03	0	2.54	97.46

continúa

Resultados de la votación por colonia o pueblo

Clave y nombre de la colonia o pueblo y distrito electoral local al que pertenece	Lista nominal	Votación obtenida por fórmula contendiente										Votos nulos			Votación emitida				Participación (%)			Abstención (%)
		1	2	3	4	5	6	7	8	9	10	11	12	MRVYO	Módulo	Vía remota	Total	MRVYO	Módulo	Vía remota	Total	
02-027 - Ex-Hacienda El Rosario - III	1 795	65	-	-	-	-	-	-	-	-	-	-	9	73	1	0	74	4.07	0.06	0	4.12	95.88
02-028 - Ferrería - V	1 810	132	46	47	-	-	-	-	-	-	-	-	6	231	0	0	231	12.76	0	0	12.76	87.24
02-029 - Ferrería (U Hab) - V	2 040	76	120	37	100	-	-	-	-	-	-	-	12	342	3	0	345	16.76	0.15	0	16.91	83.09
02-030 - Francisco Villa (U Hab) - III	2 831	136	100	-	-	-	-	-	-	-	-	-	16	244	8	0	252	8.62	0.28	0	8.90	91.10
02-031 - Fuentes de Azcapotzalco-Parques de Azcapotzalco (U Hab) - III	773	46	-	-	-	-	-	-	-	-	-	-	14	59	1	0	60	7.63	0.13	0	7.76	92.24
02-032 - Hogar y Seguridad/Nueva Santa María - V	3 022	71	113	-	-	-	-	-	-	-	-	-	7	190	1	0	191	6.29	0.03	0	6.32	93.68
02-033 - Hogares Ferrocarrileros (U Hab) - V	1 199	115	51	-	-	-	-	-	-	-	-	-	6	172	0	0	172	14.35	0	0	14.35	85.65
02-034 - Huautla de las Salinas (Barr) - V	205	44	-	-	-	-	-	-	-	-	-	-	15	57	2	0	59	27.80	0.98	0	28.78	71.22
02-035 - Ignacio Allende - V	1 262	73	106	48	26	-	-	-	-	-	-	-	7	258	2	0	260	20.44	0.16	0	20.60	79.40
02-036 - Industrial Vallejo - V	641	22	45	-	-	-	-	-	-	-	-	-	11	65	13	0	78	10.14	2.03	0	12.17	87.83
02-037 - ISSFAM Las Armas (U Hab) - III	717	48	-	-	-	-	-	-	-	-	-	-	14	62	0	0	62	8.65	0	0	8.65	91.35
02-038 - Jardín Azpetitia - V	2 013	39	42	42	60	-	-	-	-	-	-	-	6	188	1	0	189	9.34	0.05	0	9.39	90.61
02-039 - Jardines de Ceylán (U Hab) - V	210	83	71	-	-	-	-	-	-	-	-	-	10	162	2	0	164	77.14	0.95	0	78.10	21.90
02-040 - La Preciosa - III	3 255	17	58	199	34	38	-	-	-	-	-	-	23	368	0	1	369	11.31	0	0.03	11.34	88.66
02-041 - La Raza - V	2 201	15	30	0	72	49	-	-	-	-	-	-	5	171	0	0	171	7.77	0	0	7.77	92.23
02-042 - Las Salinas - V	821	48	29	119	-	-	-	-	-	-	-	-	9	204	1	0	205	24.85	0.12	0	24.97	75.03
02-043 - Liberación - V	2 157	42	7	48	108	24	112	-	-	-	-	-	13	335	19	0	354	15.53	0.88	0	16.41	83.59
02-044 - Libertad - V	1 077	53	65	-	-	-	-	-	-	-	-	-	7	123	2	0	125	11.42	0.19	0	11.61	88.39
02-045 - Los Reyes (Barr) - V	2 992	79	58	8	65	8	-	-	-	-	-	-	16	214	20	0	234	7.15	0.67	0	7.82	92.18
02-046 - Manuel Rivera Anaya CROC I (U Hab) - III	2 250	21	-	-	-	-	-	-	-	-	-	-	11	31	1	0	32	1.38	0.04	0	1.42	98.58
02-047 - Miguel Hidalgo (U Hab) - III	2 571	62	111	42	66	28	-	-	-	-	-	-	35	344	0	0	344	13.38	0	0	13.38	86.62
02-048 - Monte Alto - V	894	112	52	-	-	-	-	-	-	-	-	-	16	180	0	0	180	20.13	0	0	20.13	79.87
02-049 - Nextengo (Barr) - III	2 097	36	29	8	109	-	-	-	-	-	-	-	17	189	10	0	199	9.01	0.48	0	9.49	90.51
02-050 - Nueva El Rosario - V	345	54	69	-	-	-	-	-	-	-	-	-	4	126	1	0	127	36.52	0.29	0	36.81	63.19

continúa

Resultados de la votación por colonia o pueblo

Clave y nombre de la colonia o pueblo y distrito electoral local al que pertenece	Lista nominal	Votación obtenida por fórmula contendiente										Votos nulos			Votación emitida				Participación (%)			Abstención (%)
		1	2	3	4	5	6	7	8	9	10	11	12	MRVYO	Módulo	Vía remota	Total	MRVYO	Módulo	Vía remota	Total	
02-051 - Nueva España - V	1 490	44	28	20	31	-	-	-	-	-	-	-	2	120	5	0	125	8.05	0.34	0	8.39	91.61
02-052 - Nueva Santa María - V	8 366	17	97	44	129	41	57	79	-	-	-	-	17	463	9	9	481	5.53	0.11	0.11	5.75	94.25
02-053 - Nuevo San Rafael (Barr) - V	2 581	32	43	93	-	-	-	-	-	-	-	-	6	172	2	0	174	6.66	0.08	0	6.74	93.26
02-054 - Obrero Popular - V	4 298	20	89	144	-	-	-	-	-	-	-	-	25	253	25	0	278	5.89	0.58	0	6.47	93.53
02-055 - Pantaco (U Hab) - V	467	35	41	21	-	-	-	-	-	-	-	-	2	99	0	0	99	21.20	0	0	21.20	78.80
02-056 - Pasteros - III	5 219	95	8	36	390	68	74	-	-	-	-	-	20	652	29	10	691	12.49	0.56	0.19	13.24	86.76
02-057 - Patrimonio Familiar - V	806	4	53	33	40	-	-	-	-	-	-	-	1	131	0	0	131	16.25	0	0	16.25	83.75
02-058 - Pemex Prados del Rosario (U Hab) - III	2 475	101	55	34	-	-	-	-	-	-	-	-	9	197	2	0	199	7.96	0.08	0	8.04	91.96
02-059 - Petrolera - III	2 642	11	33	69	181	39	-	-	-	-	-	-	9	338	4	0	342	12.79	0.15	0	12.94	87.06
02-060 - Plenitud - III	3 796	20	76	50	25	13	33	41	104	-	-	-	8	338	32	0	370	8.90	0.84	0	9.75	90.25
02-061 - Porvenir - V	2 882	85	60	100	69	42	56	-	-	-	-	-	13	395	30	0	425	13.71	1.04	0	14.75	85.25
02-062 - Potrero del Llano - V	1 135	28	65	-	-	-	-	-	-	-	-	-	4	97	0	0	97	8.55	0	0	8.55	91.45
02-063 - Prados del Rosario - III	1 965	130	37	-	-	-	-	-	-	-	-	-	4	170	0	1	171	8.65	0	0.05	8.70	91.30
02-064 - Presidente Madero (U Hab) - III	4 417	139	45	150	48	50	77	-	-	-	-	-	12	506	12	3	521	11.46	0.27	0.07	11.80	88.20
02-066 - Providencia - III	6 237	22	185	31	12	38	177	29	49	-	-	-	15	528	30	0	558	8.47	0.48	0	8.95	91.05
02-067 - Reynosa Tamaulipas - V	6 032	88	128	5	4	303	38	61	1	40	91	-	12	599	140	32	771	9.93	2.32	0.53	12.78	87.22
02-068 - Rosendo Salazar (Conj Hab) - III	717	47	-	-	-	-	-	-	-	-	-	-	22	68	1	0	69	9.48	0.14	0	9.62	90.38
02-069 - SanMiguel Amantla (Pblo) - III	7 198	45	23	44	56	236	226	94	-	-	-	-	23	640	107	0	747	8.89	1.49	0	10.38	89.62
02-070 - San Álvaro - III	5 749	8	117	32	171	31	11	-	-	-	-	-	35	377	27	1	405	6.56	0.47	0.02	7.04	92.96
02-071 - San Andrés (Barr) - V	5 556	39	17	114	184	-	-	-	-	-	-	-	30	305	79	0	384	5.49	1.42	0	6.91	93.09
02-072 - San Andrés (Pblo) - V	5 247	33	287	58	77	118	-	-	-	-	-	-	15	505	82	1	588	9.62	1.56	0.02	11.21	88.79
02-073 - San Andrés de las Salinas (Pblo) - V	243	82	39	-	-	-	-	-	-	-	-	-	4	120	5	0	125	49.38	2.06	0	51.44	48.56
02-074 - San Antonio (Frac) - III	3 683	31	112	55	12	64	-	-	-	-	-	-	20	288	6	0	294	7.82	0.16	0	7.98	92.02
02-075 - San Bartolo Cahualtongo (Pblo) - III	2 533	35	196	-	-	-	-	-	-	-	-	-	19	230	20	0	250	9.08	0.79	0	9.87	90.13
02-076 - San Bernabé (Barr) - V	708	15	64	-	-	-	-	-	-	-	-	-	6	85	0	0	85	12.01	0	0	12.01	87.99

continúa

Resultados de la votación por colonia o pueblo

Clave y nombre de la colonia o pueblo y distrito electoral local al que pertenece	Lista nominal	Votación obtenida por fórmula contendiente												Votos nulos			Votación emitida				Participación (%)			Abstención (%)										
		1	2	3	4	5	6	7	8	9	10	11	12	MRVYO	Módulo	Vía remota	Total	MRVYO	Módulo	Vía remota	Total													
02-077 - San Francisco Tetecala (Pblo) - III	2 768	60	18	22	-	-	-	-	-	-	-	-	-	-	-	-	-	106	1	0	107	3.83	0.04	0	3.87	0	0	0	18.73	0	0	0	3.87	96.13
02-078 - San Francisco Xocotitla - V	1 415	42	31	51	128	-	-	-	-	-	-	-	-	-	-	-	-	265	0	0	265	18.73	0	0	18.73	0	0	0	18.73	0	0	0	18.73	81.27
02-079 - San Juan Tlilhuaca (Pblo) - III	8 226	97	136	27	33	204	25	21	91	104	-	-	-	-	-	-	-	723	33	0	756	8.79	0.40	0	9.19	0	0	0	9.19	90.81				
02-080 - San Marcos (Barr) - V	4 237	6	65	45	49	5	45	14	-	-	-	-	-	-	-	-	-	225	9	1	235	5.31	0.21	0.02	5.55	0	0.02	0	5.55	94.45				
02-081 - San Martín Xochinahuac (Pblo) - III	4 288	213	92	-	-	-	-	-	-	-	-	-	-	-	-	-	-	320	14	0	334	7.46	0.33	0	7.79	0	0	0	7.79	92.21				
02-082 - San Mateo - III	2 077	111	19	20	-	-	-	-	-	-	-	-	-	-	-	-	-	157	3	0	160	7.56	0.14	0	7.70	0	0	0	7.70	92.30				
02-083 - San Pablo 396 - Conij Hab San Pablo (U Hab) - V	1 808	13	24	47	81	12	80	-	-	-	-	-	-	-	-	-	-	241	26	0	267	13.33	1.44	0	14.77	0	0	0	14.77	85.23				
02-084 - San Pablo Xalpa (U Hab) - V	4 041	330	206	-	-	-	-	-	-	-	-	-	-	-	-	-	-	567	3	0	570	14.03	0.07	0	14.11	0	0	0	14.11	85.89				
02-085 - San Pedro Xalpa (Pblo) - III	6 071	46	38	47	56	59	-	-	-	-	-	-	-	-	-	-	-	242	11	0	253	3.99	0.18	0	4.17	0	0	0	4.17	95.83				
02-086 - San Rafael - V	1 979	54	32	98	-	-	-	-	-	-	-	-	-	-	-	-	-	197	6	0	203	9.95	0.30	0	10.26	0	0	0	10.26	89.74				
02-087 - San Salvador Xochimanca - V	892	66	26	-	-	-	-	-	-	-	-	-	-	-	-	-	-	94	1	1	96	10.54	0.11	0.11	10.76	0	0.11	0.11	10.76	89.24				
02-088 - San Sebastián - V	4 083	275	23	65	126	53	68	-	-	-	-	-	-	-	-	-	-	622	21	0	643	15.23	0.51	0	15.75	0	0	0	15.75	84.25				
02-089 - Santa Apolonia (Barr) - III	3 302	25	39	49	-	-	-	-	-	-	-	-	-	-	-	-	-	102	24	0	126	3.09	0.73	0	3.82	0	0	0	3.82	96.18				
02-090 - Santa Bárbara (Pblo) - V	4 896	18	109	113	76	44	316	-	-	-	-	-	-	-	-	-	-	557	136	1	694	11.38	2.78	0.02	14.17	0	0.02	0.02	14.17	85.83				
02-091 - Santa Catarina (Pblo) - V	2 921	27	172	90	14	-	-	-	-	-	-	-	-	-	-	-	-	300	16	0	316	10.27	0.55	0	10.82	0	0	0	10.82	89.18				
02-092 - Santa Cruz Acayucan (Pblo) - III	1 665	7	14	85	62	-	-	-	-	-	-	-	-	-	-	-	-	177	3	0	180	10.63	0.18	0	10.81	0	0	0	10.81	89.19				
02-093 - Santa Cruz de Las Salinas - V	365	37	40	11	-	-	-	-	-	-	-	-	-	-	-	-	-	83	10	0	93	22.74	2.74	0	25.48	0	0	0	25.48	74.52				
02-094 - Santa Inés - III	2 493	140	92	41	51	-	-	-	-	-	-	-	-	-	-	-	-	312	25	0	337	12.52	1	0	13.52	0	0	0	13.52	86.48				
02-095 - Santa Lucía (Barr) - III	728	82	12	49	-	-	-	-	-	-	-	-	-	-	-	-	-	140	9	0	149	19.23	1.24	0	20.47	0	0	0	20.47	79.53				
02-096 - Santa María Malinalco (Pblo) - V	6 521	19	321	65	227	33	126	2	-	-	-	-	-	-	-	-	-	652	152	0	804	10	2.33	0	12.33	0	0	0	12.33	87.67				
02-097 - Santiago Ahuizotla (Pblo) - III	9 275	23	132	162	58	77	154	71	121	152	109	11	14	20	956	125	23	1 104	10.31	1.35	0.25	11.90	1.35	0.25	0.25	11.90	88.10							
02-098 - Santo Domingo (Pblo) - III	3 798	58	53	8	20	-	-	-	-	-	-	-	-	-	-	-	-	142	2	3	147	3.74	0.05	0.08	3.87	0.05	0.08	0.08	3.87	96.13				
02-099 - Santo Tomás - V	2 662	25	28	18	60	48	79	44	-	-	-	-	-	-	-	-	-	307	1	0	308	11.53	0.04	0	11.57	0	0	0	11.57	88.43				

continúa

Resultados de la votación por colonia o pueblo

concluye

Clave y nombre de la colonia o pueblo y distrito electoral local al que pertenece	Lista nominal	Votación obtenida por fórmula contendiente										Votos nulos			Votación emitida				Participación (%)			Abstención (%)								
		1	2	3	4	5	6	7	8	9	10	11	12	MRVYO	Módulo	Vía remota	Total	MRVYO	Módulo	Vía remota	Total		MRVYO	Módulo	Vía remota	Total				
02-100 - Sector Naval - V	339	19	-	-	-	-	-	-	-	-	-	-	5	24	0	0	24	178	1	1	180	5.21	0.03	0.03	5.27	7.08	0	0	7.08	92.92
02-101 - Sindicato Mexicano de Electricistas - V	3 417	44	14	16	18	76	-	-	-	-	-	-	12	178	1	1	180	5.21	0.03	0.03	5.27	7.08	0	0	7.08	92.92				
02-102 - Tezozomoc - III	8 666	34	245	328	147	68	62	5	25	-	-	-	24	790	95	53	938	9.12	1.10	0.61	10.82	10.82	0.61	0.61	10.82	89.18				
02-103 - Tierra Nueva - III	2 423	14	40	118	10	34	-	-	-	-	-	-	9	224	1	0	225	9.24	0.04	0	9.29	90.71								
02-104 - Tlatilco - V	3 433	67	68	51	-	-	-	-	-	-	-	-	7	189	1	3	193	5.51	0.03	0.09	5.62	94.38								
02-105 - Tlatilco (U Hab) - V	1 537	21	-	-	-	-	-	-	-	-	-	-	7	28	0	0	28	1.82	0	0	1.82	98.18								
02-106 - Trabajadores del Hierro - V	2 619	70	128	111	-	-	-	-	-	-	-	-	9	316	2	0	318	12.07	0.08	0	12.14	87.86								
02-107 - Un Hogar para cada Trabajador - V	1 404	28	32	-	-	-	-	-	-	-	-	-	7	66	1	0	67	4.70	0.07	0	4.77	95.23								
02-108 - Victoria de las Democracias - V	3 203	18	71	-	-	-	-	-	-	-	-	-	16	105	0	0	105	3.28	0	0	3.28	96.72								
02-109 - Villas Azcapotzalco (U Hab) - III	1 249	74	104	54	-	-	-	-	-	-	-	-	20	244	8	0	252	19.54	0.64	0	20.18	79.82								
02-110 - Xochinahuac (U Hab) - III	5 300	85	78	470	8	26	39	-	-	-	-	-	32	737	1	0	738	13.91	0.02	0	13.92	86.08								
02-111 - San Pedro Xalpa (Amp) I - III	8 852	48	259	104	22	82	83	25	242	-	-	-	19	707	177	0	884	7.99	2	0	9.99	90.01								
02-112 - San Pedro Xalpa (Amp) II - III	6 421	110	207	22	73	68	32	-	-	-	-	-	20	482	50	0	532	7.51	0.78	0	8.29	91.71								
02-113 - Pro Hogar I - V	4 705	114	103	44	-	-	-	-	-	-	-	-	13	271	3	0	274	5.76	0.06	0	5.82	94.18								
02-114 - Pro Hogar II - V	5 602	97	37	7	13	108	71	37	-	-	-	-	15	373	12	0	385	6.66	0.21	0	6.87	93.13								
Total	345 412	7 082	8 227	4 956	4 260	2 718	2 722	655	1 114	296	200	11	14	1 530	31 423	2 195	167	33 785	9.10	0.64	0.05	9.78	90.22							

FUENTE: Elaborado por la DSEyG con base en la lista nominal proporcionada por la DERE-INE, y datos proporcionados por la URSI relativos a la votación emitida en la jornada electiva de los comités ciudadanos y consejos de los pueblos 2016.

Integración de los comités ciudadanos y consejos de los pueblos por número de fórmula ganadora

Clave y nombre de la colonia o pueblo y distrito electoral local al que pertenece	Fórmula 1 ^{er} lugar	No. de integrantes	Fórmula 2 ^o lugar	No. de integrantes	Fórmula 3 ^{er} lugar	No. de integrantes	Fórmula 4 ^o lugar	No. de integrantes	Total de integrantes
02-001 - Aguilera - V	2	5	1	4	-	-	-	-	9
02-002 - Aldana - V	1	5	4	2	2	1	3	1	9
02-003 - Petrolera (Ampl) - III	1	5	-	-	-	-	-	-	5
02-005 - Ángel Zimbrón - III	2	5	1	4	-	-	-	-	9
02-006 - Arenal - V	3	5	2	2	1	2	-	-	9
02-007 - Centro de Azcapotzalco - V	3	5	5	2	1	1	6	1	9
02-008 - Clavería - III	1	5	2	4	-	-	-	-	9
02-009 - Coltongo - V	4	5	1	2	5	1	6	1	9
02-010 - Cosmopolita - V	3	5	1	2	2	1	6	1	9
02-011 - Cosmopolita (Ampl) - V	1	5	-	-	-	-	-	-	5
02-012 - Cruz Roja Tepantongo (U Hab) - V	2	5	4	2	1	1	3	1	9
02-013 - Cuitláhuac 1 y 2 (U Hab) - V	1	5	2	4	-	-	-	-	9
02-014 - Cuitláhuac 3 y 4 (U Hab) - V	2	5	1	4	-	-	-	-	9
02-015 - Del Gas - V	2	5	5	2	8	1	3	1	9
02-016 - Del Gas (Ampl) - V	2	5	1	4	-	-	-	-	9
02-017 - Del Maestro - V	1	5	2	4	-	-	-	-	9
02-018 - Del Recreo - III	6	5	4	2	5	1	1	1	9
02-019 - DEMET (U Hab) - V	2	5	1	4	-	-	-	-	9
02-020 - Ecológica Novedades Impacto (U Hab) - V	1	5	-	-	-	-	-	-	5
02-021 - El Jagüey-Estación Pantaco - V	2	5	1	4	-	-	-	-	9
02-023 - El Rosario A (U Hab) - III	5	5	3	2	4	1	2	1	9
02-024 - El Rosario B (U Hab) - III	8	5	6	2	2	1	7	1	9
02-025 - El Rosario C (U Hab) - III	2	5	3	2	6	1	4	1	9
02-026 - Euzkadi - V	2	5	1	2	5, 3	1, 1	-	-	9
02-027 - Ex-Hacienda el Rosario - III	1	5	-	-	-	-	-	-	5
02-028 - Ferrería - V	1	5	3	2	2	2	-	-	9
02-029 - Ferrería (U Hab) - V	2	5	4	2	1	1	3	1	9
02-030 - Francisco Villa (U Hab) - III	1	5	2	4	-	-	-	-	9
02-031 - Fuentes de Azcapotzalco-Parques de Azcapotzalco (U Hab) - III	1	5	-	-	-	-	-	-	5
02-032 - Hogar y Seguridad/ Nueva Santa María - V	2	5	1	4	-	-	-	-	9
02-033 - Hogares Ferrocarrileros (U Hab) - V	1	5	2	4	-	-	-	-	9
02-034 - Huautla de las Salinas (Barr) - V	1	5	-	-	-	-	-	-	5
02-035 - Ignacio Allende - V	2	5	1	2	3	1	4	1	9

continúa

Integración de los comités ciudadanos y consejos de los pueblos por número de fórmula ganadora

Clave y nombre de la colonia o pueblo y distrito electoral local al que pertenece	Fórmula 1 ^{er} lugar	No. de integrantes	Fórmula 2 ^o lugar	No. de integrantes	Fórmula 3 ^{er} lugar	No. de integrantes	Fórmula 4 ^o lugar	No. de integrantes	Total de integrantes
02-036 - Industrial Vallejo - V	2	5	1	4	-	-	-	-	9
02-037 - ISSFAM Las Armas (U Hab) - III	1	5	-	-	-	-	-	-	5
02-038 - Jardín Azpeitia - V	4	5	2, 3	2, 2	-	-	-	-	9
02-039 - Jardines de Ceylán (U Hab) - V	1	5	2	4	-	-	-	-	9
02-040 - La Preciosa - III	3	5	2	2	5	1	4	1	9
02-041 - La Raza - V	4	5	5	2	2	1	1	1	9
02-042 - Las Salinas - V	3	5	1	2	2	2	-	-	9
02-043 - Liberación - V	6	5	4	2	3	1	1	1	9
02-044 - Libertad - V	2	5	1	4	-	-	-	-	9
02-045 - Los Reyes (Barr) - V	1	5	4	2	2	1	3	1	9
02-046 - Manuel Rivera Anaya CROC I (U Hab) - III	1	5	-	-	-	-	-	-	5
02-047 - Miguel Hidalgo (U Hab) - III	2	5	4	2	1	1	3	1	9
02-048 - Monte Alto - V	1	5	2	4	-	-	-	-	9
02-049 - Nextengo (Barr) - III	4	5	1	2	2	1	3	1	9
02-050 - Nueva el Rosario - V	2	5	1	4	-	-	-	-	9
02-051 - Nueva España - V	1	5	4	2	2	1	3	1	9
02-052 - Nueva Santa María - V	4	5	2	2	7	1	6	1	9
02-053 - Nuevo San Rafael (Barr) - V	3	5	2	2	1	2	-	-	9
02-054 - Obrero Popular - V	3	5	2	2	1	2	-	-	9
02-055 - Pantaco (U Hab) - V	2	5	1	2	3	2	-	-	9
02-056 - Pasteros - III	4	5	1	2	6	1	5	1	9
02-057 - Patrimonio Familiar - V	2	5	4	2	3	1	1	1	9
02-058 - Pemex Prados del Rosario (U Hab) - III	1	5	2	2	3	2	-	-	9
02-059 - Petrolera - III	4	5	3	2	5	1	2	1	9
02-060 - Plenitud - III	8	5	2	2	3	1	7	1	9
02-061 - Porvenir - V	3	5	1	2	4	1	2	1	9
02-062 - Potrero del Llano - V	2	5	1	4	-	-	-	-	9
02-063 - Prados del Rosario - III	1	5	2	4	-	-	-	-	9
02-064 - Presidente Madero (U Hab) - III	3	5	1	2	6	1	5	1	9
02-066 - Providencia - III	2	5	6	2	8	1	5	1	9
02-067 - Reynosa Tamaulipas - V	5	5	2	2	10	1	1	1	9
02-068 - Rosendo Salazar (Conj Hab) - III	1	5	-	-	-	-	-	-	5
02-069 - San Miguel Amantla (Pblo) - III	5	5	6	2	7	1	4	1	9
02-070 - San Álvaro - III	4	5	2	2	3	1	5	1	9

continúa

Integración de los comités ciudadanos y consejos de los pueblos por número de fórmula ganadora

Clave y nombre de la colonia o pueblo y distrito electoral local al que pertenece	Fórmula 1 ^{er} lugar	No. de integrantes	Fórmula 2 ^o lugar	No. de integrantes	Fórmula 3 ^{er} lugar	No. de integrantes	Fórmula 4 ^o lugar	No. de integrantes	Total de integrantes
02-071 - San Andrés (Barr) - V	4	5	3	2	1	1	2	1	9
02-072 - San Andrés (Pblo) - V	2	5	5	2	4	1	3	1	9
02-073 - San Andrés de las Salinas (Pblo) - V	1	5	2	4	-	-	-	-	9
02-074 - San Antonio (Fracc) - III	2	5	5	2	3	1	1	1	9
02-075 - San Bartolo Cahualton-go (Pblo) - III	2	5	1	4	-	-	-	-	9
02-076 - San Bernabé (Barr) - V	2	5	1	4	-	-	-	-	9
02-077 - San Francisco Tetecala (Pblo) - III	1	5	3	2	2	2	-	-	9
02-078 - San Francisco Xocotitla - V	4	5	3	2	1	1	2	1	9
02-079 - San Juan Tlihuaca (Pblo) - III	5	5	2	2	9	1	1	1	9
02-080 - San Marcos (Barr) - V	2	5	4	2	3, 6	1, 1	-	-	9
02-081 - San Martín Xochinahuac (Pblo) - III	1	5	2	4	-	-	-	-	9
02-082 - San Mateo - III	1	5	3	2	2	2	-	-	9
02-083 - San Pablo 396 - Conj Hab San Pablo (U Hab) - V	4	5	6	2	3	1	2	1	9
02-084 - San Pablo Xalpa (U Hab) - V	1	5	2	4	-	-	-	-	9
02-085 - San Pedro Xalpa (Pblo) - III	5	5	4	2	3	1	1	1	9
02-086 - San Rafael - V	3	5	1	2	2	2	-	-	9
02-087 - San Salvador Xochimanca - V	1	5	2	4	-	-	-	-	9
02-088 - San Sebastián - V	1	5	4	2	6	1	3	1	9
02-089 - Santa Apolonia (Barr) - III	3	5	2	2	1	2	-	-	9
02-090 - Santa Bárbara (Pblo) - V	6	5	3	2	2	1	4	1	9
02-091 - Santa Catarina (Pblo) - V	2	5	3	2	1	1	4	1	9
02-092 - Santa Cruz Acayucan (Pblo) - III	3	5	4	2	2	1	1	1	9
02-093 - Santa Cruz de Las Salinas - V	2	5	1	2	3	2	-	-	9
02-094 - Santa Inés - III	1	5	2	2	4	1	3	1	9
02-095 - Santa Lucía (Barr) - III	1	5	3	2	2	2	-	-	9
02-096 - Santa María Malinalco (Pblo) - V	2	5	4	2	6	1	3	1	9
02-097 - Santiago Ahuizotla (Pblo) - III	3	5	6	2	9	1	2	1	9
02-098 - Santo Domingo (Pblo) - III	1	5	2	2	4	1	3	1	9
02-099 - Santo Tomás - V	6	5	4	2	5	1	7	1	9
02-100 - Sector Naval - V	1	5	-	-	-	-	-	-	5
02-101 - Sindicato Mexicano de Electricistas - V	5	5	1	2	4	1	3	1	9

continúa

Integración de los comités ciudadanos y consejos de los pueblos por número de fórmula ganadora

Clave y nombre de la colonia o pueblo y distrito electoral local al que pertenece	Fórmula 1 ^{er} lugar	No. de integrantes	Fórmula 2 ^o lugar	No. de integrantes	Fórmula 3 ^{er} lugar	No. de integrantes	Fórmula 4 ^o lugar	No. de integrantes	Total de integrantes
02-102 - Tezozomoc - III	3	5	2	2	4	1	5	1	9
02-103 - Tierra Nueva - III	3	5	2	2	5	1	1	1	9
02-104 - Tlatilco - V	2	5	1	2	3	2	-	-	9
02-105 - Tlatilco (U Hab) - V	1	5	-	-	-	-	-	-	5
02-106 - Trabajadores del Hierro - V	2	5	3	2	1	2	-	-	9
02-107 - Un Hogar para cada Trabajador - V	2	5	1	4	-	-	-	-	9
02-108 - Victoria de las Democracias - V	2	5	1	4	-	-	-	-	9
02-109 - Villas Azcapotzalco (U Hab) - III	2	5	1	2	3	2	-	-	9
02-110 - Xochinahuac (U Hab) - III	3	5	1	2	2	1	6	1	9
02-111 - San Pedro Xalpa (Ampl) I - III	2	5	8	2	3	1	6	1	9
02-112 - San Pedro Xalpa (Ampl) II - III	2	5	1	2	4	1	5	1	9
02-113 - Pro Hogar I - V	1	5	2	2	3	2	-	-	9
02-114 - Pro Hogar II - V	5	5	1	2	6	1	7	1	9

FUENTE: Elaborado por la DEOEYG con base en datos proporcionados por la UTSI relativos al Sistema de Registro de Fórmulas (SIREF) y a la votación emitida en la jornada electiva de los comités ciudadanos y consejos de los pueblos 2016.

Integrantes de MRVyo según sexo y grupo etario

Clave y nombre de la colonia o pueblo y distrito electoral local al que pertenece	Nº de MRVyo instaladas	18-19		20-24		25-29		30-34		35-39		40-44		45-49		50-54		55-59		60-64		65 años y más		Total
		M	H	M	H	M	H	M	H	M	H	M	H	M	H	M	H	M	H	M	H			
02-001 - Aguilera - V	1	0	0	0	1	0	0	0	0	0	0	0	0	0	0	1	0	1	0	0	0	0	0	3
02-002 - Aldana - V	1	0	0	0	0	0	0	0	0	0	0	0	0	1	1	0	0	0	0	1	0	0	0	3
02-003 - Petrolera (Ampl) - III	1	0	0	0	0	0	0	0	1	1	0	0	1	0	0	0	0	0	0	0	0	0	0	3
02-005 - Ángel Zimbrón - III	1	0	1	0	0	0	0	0	0	0	0	0	0	1	0	1	0	0	0	0	0	0	0	3
02-006 - Arenal - V	1	0	0	0	0	0	0	1	0	0	0	0	0	0	0	1	1	0	0	0	0	0	0	3
02-007 - Centro de Azcapotzalco - V	1	0	0	0	0	0	1	0	0	0	0	0	0	0	0	0	0	2	0	0	0	0	0	3
02-008 - Clavería - III	2	0	0	0	0	2	0	0	1	0	0	1	0	1	1	0	0	0	0	0	0	0	0	6
02-009 - Coltongo - V	1	0	0	1	0	0	0	0	1	1	0	0	0	0	0	0	0	0	0	0	0	0	0	3
02-010 - Cosmopolita - V	1	0	0	0	1	0	0	0	1	0	0	0	0	0	0	0	0	1	0	0	0	0	0	3
02-011 - Cosmopolita (Ampl) - V	1	1	0	0	0	0	0	1	0	0	0	0	0	1	0	0	0	0	0	0	0	0	0	3
02-012 - Cruz Roja Tepantongo (U Hab) - V	1	0	0	0	1	1	0	0	0	0	0	0	0	0	0	0	0	1	0	0	0	0	0	3
02-013 - Cuitláhuac 1 y 2 (U Hab) - V	1	0	0	0	1	0	0	0	0	0	0	0	0	0	0	0	0	1	0	1	0	0	0	3
02-014 - Cuitláhuac 3 y 4 (U Hab) - V	1	0	0	0	0	1	0	0	0	0	0	0	0	0	0	1	0	1	0	0	0	0	0	3
02-015 - Del Gas - V	1	0	0	1	0	0	0	0	0	0	0	0	0	0	0	0	0	1	0	1	0	0	0	3
02-016 - Del Gas (Ampl) - V	1	0	0	0	0	0	0	0	0	2	0	0	0	0	1	0	0	0	0	0	0	0	0	3
02-017 - Del Maestro - V	1	0	0	1	0	0	0	0	1	0	0	0	0	0	0	1	0	0	0	0	0	0	0	3
02-018 - Del Recreo - III	2	0	1	1	0	0	0	0	1	0	0	0	0	0	2	0	0	1	0	0	0	0	0	6
02-019 - DEMET (U Hab) - V	1	0	0	0	0	0	0	0	0	0	1	1	0	0	0	0	0	0	0	0	1	0	0	3
02-020 - Ecológica Novedades Impacto (U Hab) - V	1	0	1	1	0	0	0	0	0	0	0	1	0	0	0	0	0	0	0	0	0	0	0	3
02-021 - El Jagüey-Estación Pantaco - V	1	0	0	0	1	0	0	0	0	1	0	0	0	1	0	0	0	0	0	0	0	0	0	3
02-023 - El Rosario A (U Hab) - III	2	0	1	2	0	0	1	0	0	0	0	1	0	0	0	0	0	0	1	0	0	0	0	6
02-024 - El Rosario B (U Hab) - III	2	0	0	0	1	0	0	0	0	3	0	0	0	0	0	1	0	0	0	0	0	1	0	6
02-025 - El Rosario C (U Hab) - III	2	0	0	0	1	3	1	1	0	0	0	0	0	0	0	0	0	0	0	0	0	0	0	6
02-026 - Euzkadi - V	1	0	0	1	1	0	0	0	0	0	0	0	0	0	0	0	0	1	0	0	0	0	0	3
02-027 - Ex-Hacienda el Rosario - III	1	0	0	0	0	1	0	1	0	0	0	0	0	0	0	0	1	0	0	0	0	0	0	3
02-028 - Ferrería - V	1	0	0	0	0	0	0	1	0	0	1	0	0	0	0	0	0	1	0	0	0	0	0	3
02-029 - Ferrería (U Hab) - V	1	0	0	0	0	1	0	1	0	0	0	0	0	0	1	0	0	0	0	0	0	0	0	3
02-030 - Francisco Villa (U Hab) - III	1	0	2	0	1	0	0	0	0	0	0	0	0	0	0	0	0	0	0	0	0	0	0	3
02-031 - Fuentes de Azcapotzalco-Parques de Azcapotzalco (U Hab) - III	1	0	0	1	1	1	0	0	0	0	0	0	0	0	0	0	0	0	0	0	0	0	0	3
02-032 - Hogar y Seguridad/Nueva Santa María - V	1	0	0	0	1	1	0	0	0	0	0	1	0	0	0	0	0	0	0	0	0	0	0	3
02-033 - Hogares Ferrocarrileros (U Hab) - V	1	1	0	0	1	0	0	0	0	0	0	1	0	0	0	0	0	0	0	0	0	0	0	3
02-034 - Huautla de las Salinas (Barr) - V	1	0	0	0	0	0	0	0	0	1	0	0	0	0	1	0	1	0	0	0	0	0	0	3
02-035 - Ignacio Allende - V	1	0	0	0	2	0	0	0	0	0	0	0	0	0	0	1	0	0	0	0	0	0	0	3
02-036 - Industrial Vallejo - V	1	1	0	0	0	0	0	0	0	0	0	0	0	0	0	1	0	0	1	0	0	0	0	3
02-037 - ISSFAM Las Armas (U Hab) - III	1	0	0	0	1	0	0	1	0	0	0	0	1	0	0	0	0	0	0	0	0	0	0	3
02-038 - Jardín Azpeitia - V	1	0	0	0	1	0	0	0	1	0	0	0	0	0	0	1	0	0	0	0	0	0	0	3
02-039 - Jardines de Ceylán (U Hab) - V	1	0	0	0	2	0	0	0	0	0	0	0	0	0	0	1	0	0	0	0	0	0	0	3
02-040 - La Preciosa - III	1	0	0	1	0	0	0	0	0	0	0	0	0	0	0	1	0	1	0	0	0	0	0	3
02-041 - La Raza - V	1	0	0	1	0	0	1	0	0	0	0	1	0	0	0	0	0	0	0	0	0	0	0	3
02-042 - Las Salinas - V	1	0	0	1	0	0	0	0	0	0	1	0	0	1	0	0	0	0	0	0	0	0	0	3
02-043 - Liberación - V	1	0	0	0	0	0	0	0	0	1	0	0	0	0	0	1	1	0	0	0	0	0	0	3
02-044 - Libertad - V	1	0	1	0	0	0	0	1	1	0	0	0	0	0	0	0	0	0	0	0	0	0	0	3
02-045 - Los Reyes (Barr) - V	1	0	0	0	1	0	0	0	0	0	0	0	0	1	0	1	0	0	0	0	0	0	0	3

continúa

Integrantes de MRVyo según sexo y grupo etario

Clave y nombre de la colonia o pueblo y distrito electoral local al que pertenece	Nº de MRVyo instaladas	18-19		20-24		25-29		30-34		35-39		40-44		45-49		50-54		55-59		60-64		65 años y más		Total
		M	H	M	H	M	H	M	H	M	H	M	H	M	H	M	H	M	H	M	H	M	H	
02-046 - Manuel Rivera Anaya CROC I (U Hab) - III	1	1	0	0	0	0	0	0	0	1	0	0	0	0	0	0	0	1	0	0	0	0	0	3
02-047 - Miguel Hidalgo (U Hab) - III	1	0	0	0	0	1	0	0	1	0	0	0	0	0	0	1	0	0	0	0	0	0	0	3
02-048 - Monte Alto - V	1	0	0	0	0	0	0	1	0	0	0	1	0	0	1	0	0	0	0	0	0	0	0	3
02-049 - Nextengo (Barr) - III	1	0	1	0	0	0	0	0	0	1	0	0	0	0	0	0	1	0	0	0	0	0	0	3
02-050 - Nueva el Rosario - V	1	0	0	2	0	0	1	0	0	0	0	0	0	0	0	0	0	0	0	0	0	0	0	3
02-051 - Nueva España - V	1	0	0	0	0	0	0	0	2	0	0	0	0	0	0	1	0	0	0	0	0	0	0	3
02-052 - Nueva Santa María - V	2	0	0	0	0	0	0	1	1	1	0	0	1	1	0	1	0	0	0	0	0	0	0	6
02-053 - Nuevo San Rafael (Barr) - V	1	0	0	0	1	0	0	2	0	0	0	0	0	0	0	0	0	0	0	0	0	0	0	3
02-054 - Obrero Popular - V	1	0	1	0	0	0	0	0	0	0	0	1	0	0	1	0	0	0	0	0	0	0	0	3
02-055 - Pantaco (U Hab) - V	1	0	0	0	0	0	0	1	0	0	0	1	0	1	0	0	0	0	0	0	0	0	0	3
02-056 - Pasteros - III	2	0	0	0	0	2	0	1	2	0	0	0	0	1	0	0	0	0	0	0	0	0	0	6
02-057 - Patrimonio Familiar - V	1	0	0	1	0	0	0	0	0	0	0	0	1	1	0	0	0	0	0	0	0	0	0	3
02-058 - Pemex Prados del Rosario (U Hab) - III	1	1	0	1	0	0	0	0	0	1	0	0	0	0	0	0	0	0	0	0	0	0	0	3
02-059 - Petrolera - III	1	0	0	0	0	0	0	0	0	1	1	0	1	0	0	0	0	0	0	0	0	0	0	3
02-060 - Plenitud - III	1	0	0	0	0	0	0	0	1	0	0	0	0	1	0	0	0	0	0	0	1	0	0	3
02-061 - Porvenir - V	1	0	1	0	0	0	1	0	0	0	0	1	0	0	0	0	0	0	0	0	0	0	0	3
02-062 - Potrero del Llano - V	1	0	0	1	0	0	0	1	0	0	0	0	0	0	0	0	0	0	0	0	1	0	0	3
02-063 - Prados del Rosario - III	1	0	0	0	0	0	0	1	0	0	0	1	1	0	0	0	0	0	0	0	0	0	0	3
02-064 - Presidente Madero (U Hab) - III	1	0	0	1	0	0	0	0	0	0	1	0	0	1	0	0	0	0	0	0	0	0	0	3
02-066 - Providencia - III	2	0	0	0	0	1	0	1	1	1	0	0	2	0	0	0	0	0	0	0	0	0	0	6
02-067 - Reynosa Tamaulipas - V	2	0	0	0	0	2	0	1	1	1	0	0	0	0	0	0	0	1	0	0	0	0	0	6
02-068 - Rosendo Salazar (Conj Hab) - III	1	0	0	0	0	0	0	0	1	0	0	0	0	0	0	0	0	1	0	0	1	0	0	3
02-069 - San Miguel Amantla (Pblo) - III	2	0	0	0	1	0	0	0	1	1	1	1	0	1	0	0	0	0	0	0	0	0	0	6
02-070 - San Álvaro - III	2	0	1	0	1	2	0	0	1	0	0	0	0	1	0	0	0	0	0	0	0	0	0	6
02-071 - San Andrés (Barr) - V	2	1	0	1	0	1	1	0	0	0	0	0	0	1	0	0	0	1	0	0	0	0	0	6
02-072 - San Andrés (Pblo) - V	2	0	0	0	0	1	1	1	0	0	0	1	0	0	0	1	1	0	0	0	0	0	0	6
02-073 - San Andrés de las Salinas (Pblo) - V	1	0	0	1	0	0	0	0	0	0	0	0	1	0	1	0	0	0	0	0	0	0	0	3
02-074 - San Antonio (Fracc) - III	1	0	0	0	0	0	0	0	1	1	1	0	0	0	0	0	0	0	0	0	0	0	0	3
02-075 - San Bartolo Cahualtongo (Pblo) - III	1	0	0	0	1	1	0	0	0	0	1	0	0	0	0	0	0	0	0	0	0	0	0	3
02-076 - San Bernabé (Barr) - V	1	1	0	0	0	0	0	0	0	1	0	0	0	0	1	0	0	0	0	0	0	0	0	3
02-077 - San Francisco Tetecala (Pblo) - III	1	0	0	0	0	0	0	1	0	0	0	1	0	0	1	0	0	0	0	0	0	0	0	3
02-078 - San Francisco Xicotitla - V	1	0	0	0	0	0	0	0	0	0	0	2	0	0	1	0	0	0	0	0	0	0	0	3
02-079 - San Juan Tlihuaca (Pblo) - III	2	0	0	0	2	1	1	2	0	0	0	0	0	0	0	0	0	0	0	0	0	0	0	6
02-080 - San Marcos (Barr) - V	1	0	1	0	0	1	0	0	0	0	0	1	0	0	0	0	0	0	0	0	0	0	0	3
02-081 - San Martín Xochinahuac (Pblo) - III	1	0	0	0	1	0	0	0	1	0	1	0	0	0	0	0	0	0	0	0	0	0	0	3
02-082 - San Mateo - III	1	0	0	0	0	0	1	0	0	0	0	1	0	0	0	0	0	1	0	0	0	0	0	3
02-083 - San Pablo 396 - Conj Hab San Pablo (U Hab) - V	1	0	0	0	0	0	0	0	0	1	0	0	0	1	1	0	0	0	0	0	0	0	0	3
02-084 - San Pablo Xalpa (U Hab) - V	1	0	0	2	0	0	0	0	0	0	0	0	0	0	0	1	0	0	0	0	0	0	0	3
02-085 - San Pedro Xalpa (Pblo) - III	2	0	0	0	0	0	1	0	0	1	1	0	0	0	0	1	1	0	1	0	0	0	0	6
02-086 - San Rafael - V	1	0	0	1	0	1	0	0	0	0	0	0	0	0	0	0	0	1	0	0	0	0	0	3
02-087 - San Salvador Xochimanca - V	1	0	0	1	0	0	0	0	0	0	1	0	0	0	0	0	1	0	0	0	0	0	0	3
02-088 - San Sebastián - V	1	0	0	0	0	0	0	0	1	0	0	1	0	0	0	1	0	0	0	0	0	0	0	3
02-089 - Santa Apolonia (Barr) - III	1	0	1	0	1	0	0	0	0	0	1	0	0	0	0	0	0	0	0	0	0	0	0	3

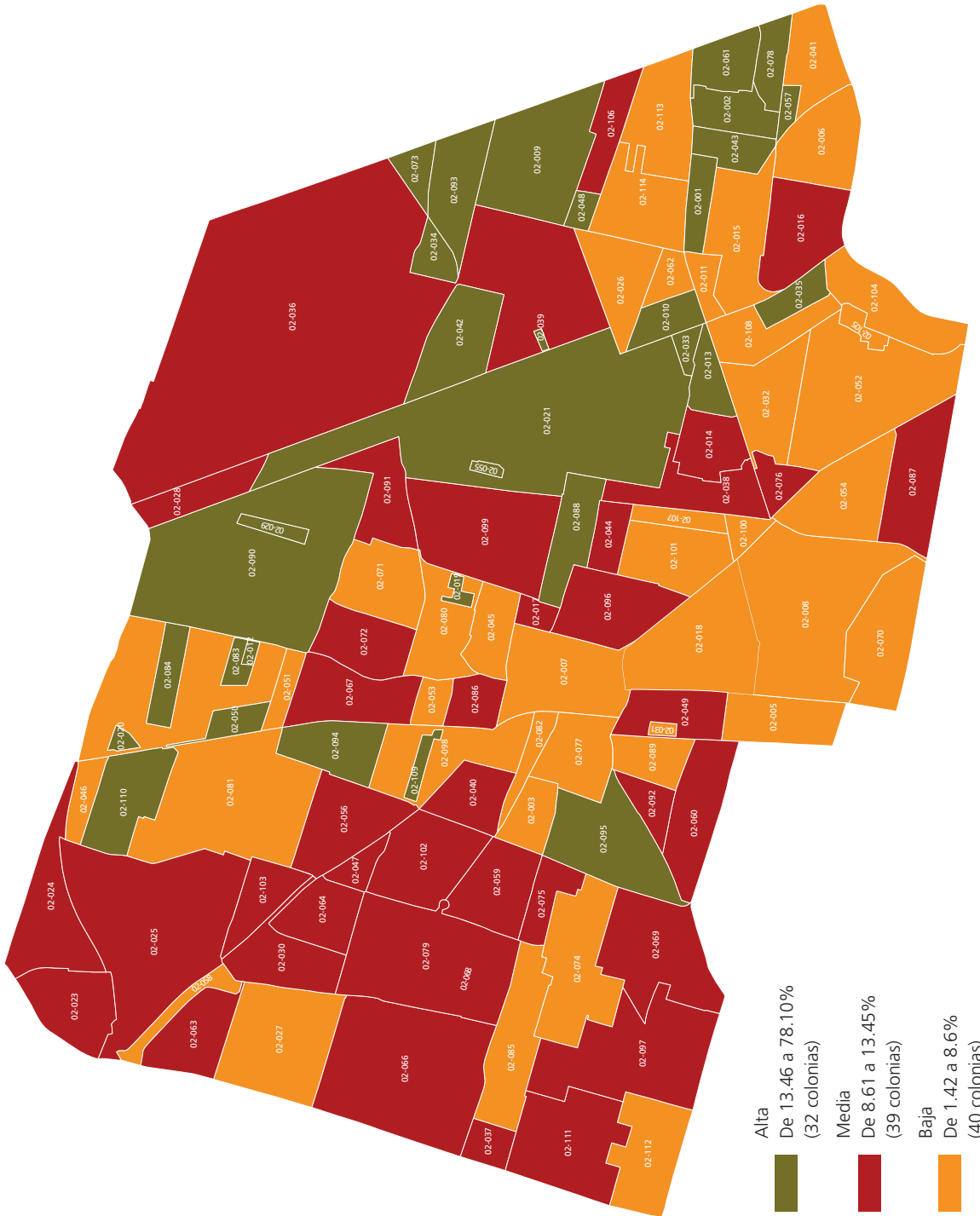
continúa

Integrantes de MRVyo según sexo y grupo etario

Clave y nombre de la colonia o pueblo y distrito electoral local al que pertenece	Nº de MRVyo instaladas	18-19		20-24		25-29		30-34		35-39		40-44		45-49		50-54		55-59		60-64		65 años y más		Total
		M	H	M	H	M	H	M	H	M	H	M	H	M	H	M	H	M	H	M	H			
02-090 - Santa Bárbara (Pblo) - V	1	0	0	0	1	0	0	0	0	0	0	0	0	0	1	1	0	0	0	0	0	0	0	3
02-091 - Santa Catarina (Pblo) - V	1	0	0	0	0	0	0	0	1	0	1	0	0	0	0	0	0	0	0	1	0	0	0	3
02-092 - Santa Cruz Acayucan (Pblo) - III	1	0	0	0	1	0	0	0	0	0	0	0	0	1	0	0	0	0	0	0	1	0	0	3
02-093 - Santa Cruz de las Salinas - V	1	0	0	0	1	0	0	0	1	0	0	0	0	0	0	1	0	0	0	0	0	0	0	3
02-094 - Santa Inés - III	1	0	0	0	1	0	0	1	1	0	0	0	0	0	0	0	0	0	0	0	0	0	0	3
02-095 - Santa Lucía (Barr) - III	1	0	0	0	0	1	0	0	1	0	0	0	0	0	0	0	0	0	0	0	0	1	0	3
02-096 - Santa María Malinalco (Pblo) - V	2	0	0	1	0	3	0	1	0	0	0	0	0	0	0	0	0	0	0	1	0	0	0	6
02-097 - Santiago Ahuizotla (Pblo) - III	2	0	0	0	0	0	2	0	1	1	1	0	0	1	0	0	0	0	0	0	0	0	0	6
02-098 - Santo Domingo (Pblo) - III	1	0	0	0	0	1	0	0	1	0	0	0	0	0	0	0	0	0	1	0	0	0	0	3
02-099 - Santo Tomás - V	1	0	0	1	0	1	0	0	0	0	0	0	0	0	0	0	1	0	0	0	0	0	0	3
02-100 - Sector Naval - V	1	0	0	0	0	0	0	1	0	1	0	0	0	0	0	0	0	0	1	0	0	0	0	3
02-101 - Sindicato Mexicano de Electricistas - V	1	0	0	0	0	1	0	0	1	0	0	0	0	1	0	0	0	0	0	0	0	0	0	3
02-102 - Tezozomoc - III	2	0	0	0	0	0	1	1	1	1	0	1	0	1	0	0	0	0	0	0	0	0	0	6
02-103 - Tierra Nueva - III	1	0	0	1	0	0	0	1	1	0	0	0	0	0	0	0	0	0	0	0	0	0	0	3
02-104 - Tlatilco - V	1	0	0	1	0	0	0	0	0	1	0	0	0	0	1	0	0	0	0	0	0	0	0	3
02-105 - Tlatilco (U Hab) - V	1	0	0	0	0	0	0	0	0	1	0	0	0	0	0	1	1	0	0	0	0	0	0	3
02-106 - Trabajadores del Hierro - V	1	0	0	1	0	0	0	0	0	0	0	0	0	0	2	0	0	0	0	0	0	0	0	3
02-107 - Un Hogar para cada Trabajador - V	1	0	1	0	1	1	0	0	0	0	0	0	0	0	0	0	0	0	0	0	0	0	0	3
02-108 - Victoria de las Democracias - V	1	0	0	0	0	1	0	0	0	0	1	0	0	1	0	0	0	0	0	0	0	0	0	3
02-109 - Villas Azcapotzalco (U Hab) - III	1	1	0	0	0	0	0	1	0	1	0	0	0	0	0	0	0	0	0	0	0	0	0	3
02-110 - Xochinahuac (U Hab) - III	2	0	0	1	0	0	0	2	0	1	0	0	0	1	0	0	1	0	0	0	0	0	0	6
02-111 - San Pedro Xalpa (Ampl) I - III	2	0	0	0	0	0	2	2	0	0	0	0	1	1	0	0	0	0	0	0	0	0	0	6
02-112 - San Pedro Xalpa (Ampl) II - III	2	0	0	0	0	0	0	1	0	0	0	2	0	0	1	0	0	2	0	0	0	0	0	6
02-113 - Pro Hogar I - V	1	0	0	1	0	0	0	1	0	0	1	0	0	0	0	0	0	0	0	0	0	0	0	3
02-114 - Pro Hogar II - V	2	0	0	1	0	0	1	1	0	1	1	0	0	1	0	0	0	0	0	0	0	0	0	6
Total	133	8	14	32	32	34	17	34	32	31	17	23	10	25	19	20	12	19	7	6	5	2	0	399

FUENTE: Elaborado por la DEOEG con base en las actas de jornada electiva únicas de comités ciudadanos y consejos de los pueblos 2016 y la Consulta ciudadana sobre presupuesto participativo 2017 y datos proporcionados por la UTSI.

Nivel de participación observado en las colonias de la delegación Azcapotzalco



- Alta**
De 13.46 a 78.10%
(32 colonias)
- Media**
De 8.61 a 13.45%
(39 colonias)
- Baja**
De 1.42 a 8.6%
(40 colonias)

FUENTE: Elaborado por la DEEJYS con base en la lista nominal proporcionada por la DEREFINE, con fecha de corte al 15 de julio de 2016 (incluye a las ciudadanas y los ciudadanos que recogieron su credencial para votar hasta el 30 de julio) y datos proporcionados por la votación emitida en la jornada electiva de los comités ciudadanos y consejos de los pueblos 2016.

Coyoacán



Análisis descriptivo

Fórmulas

- El máximo número de fórmulas contendientes observado en las colonias de esta delegación, fue seis y se presentó en dos colonias: 03-101, San Francisco Culhuacán (Pblo) y 03-129, Ajusco II.

Resultados

- La mayor participación ciudadana en esta demarcación se presentó en la colonia 03-120, Villa Panamericana 6ta. Sección (U Hab), con 43.46%.
- En contraparte, la menor participación (0.99%) se observó en la colonia 03-059, Insurgentes Cuicuilco, ubicada en el Distrito Electoral XXXII.
- El promedio de participación por colonia en esta demarcación fue de 14.31%.
- 40% de las colonias de esta demarcación en las que se eligieron ORC (61 de 152) muestran un porcentaje de participación igual o mayor al promedio referido con anterioridad.
- 37 colonias de esta demarcación no recibieron votos por Internet: Distrito Electoral XXVI, siete colonias; Distrito Electoral XXX, 18 colonias y Distrito Electoral XXXII, 12 colonias.
- En general, cerca de 2% de los votantes por Internet prefirió sufragar a través de vía remota.

Integración de ORC

- Las tareas de coordinación interna de los comités ciudadanos electos en esta delegación recayeron mayoritariamente en mujeres (alrededor de 66%) y 34% en hombres.

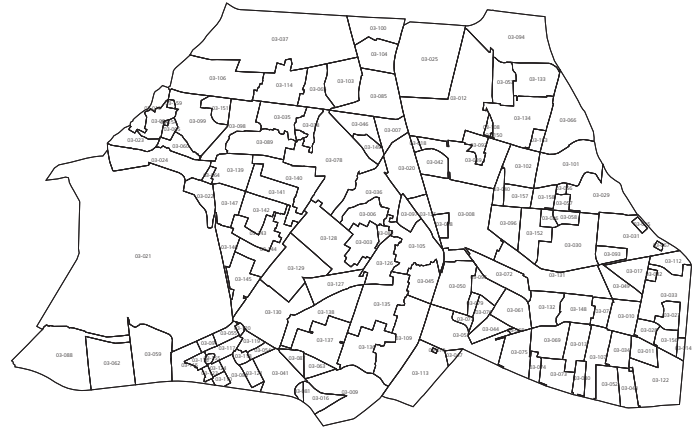
Integrantes de MRvYO

- En la jornada electiva desarrollada en esta demarcación, cuatro de cada 10 integrantes de MRvYO, eran hombres.

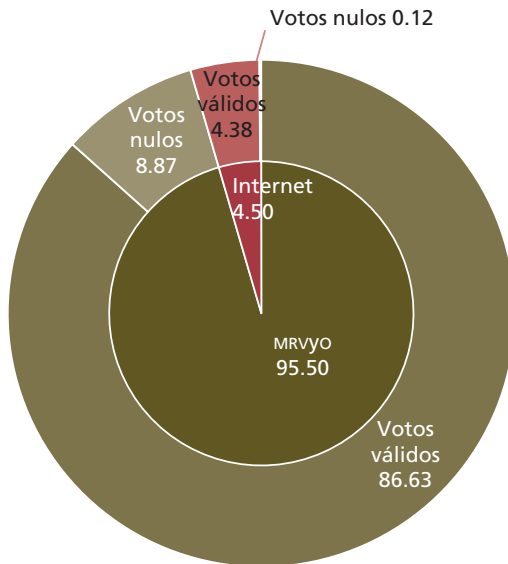
Coyoacán

Resultados de la jornada electoral y datos relevantes

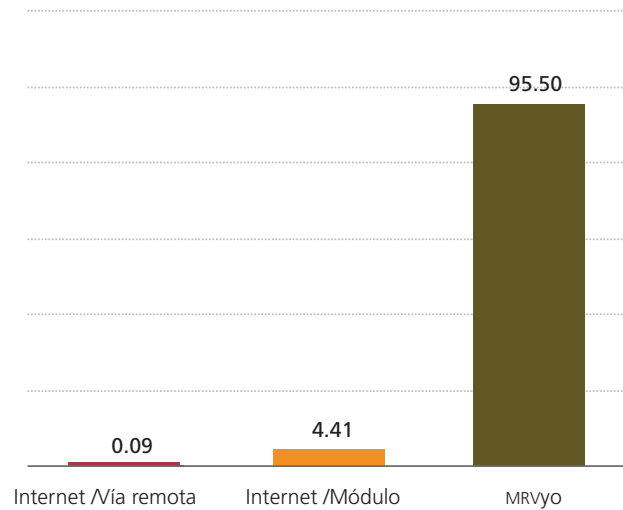
Ciudadanos inscritos en lista nominal:	526 890
Votación emitida:	62 892
En MRVyo:	60 059
Por Internet:	2 833
Vía remota	55
En módulo	2 778
Votos válidos:	57 242
En MRVyo:	54 484
Por Internet:	2 758
Votos nulos:	5 650
En MRVyo:	5 575
Por Internet:	75
Porcentaje de participación:	11.94%
Colonias donde hubo elección:	152
Fórmulas contendientes:	354
MRVyo instaladas:	195
Módulos instalados:	9
Colonias donde no hubo elección:	1



Votación emitida según modalidad y tipo de voto (porcentajes)



Modalidad elegida por la ciudadanía para emitir su voto (porcentajes)



FUENTE: Elaborados por la DEOEG con base en la lista nominal proporcionada por la DERFE-INE, con fecha de corte al 15 de julio de 2016 (incluye a las ciudadanas y los ciudadanos que recogieron su credencial para votar hasta el 30 de julio) y datos proporcionados por la UTSI relativos a la votación emitida en la jornada electoral de los comités ciudadanos y consejos de los pueblos 2016.

Resultados de la votación por colonia o pueblo

Clave y nombre de la colonia o pueblo y distrito electoral local al que pertenece	Lista nominal	Votación obtenida por fórmula contendiente						Votos nulos	Votación emitida			Participación (%)			Abstención (%)		
		1	2	3	4	5	6		MRVVO	Módulo	Vía remota	MRVVO	Módulo	Vía remota		Total	
03-003 - Ajusco Huayamilpas - XXXII	2 166	138	-	-	-	-	-	56	194	0	0	194	8.96	0	0	8.96	91.04
03-005 - Altillo (Cond Altillo Universidad) - XXVI	1 572	58	-	-	-	-	5	61	63	2	0	63	3.88	0.13	0	4.01	95.99
03-006 - Ampliación Candelaria - XXVI	4 292	437	56	14	114	-	18	631	8	0	0	639	14.70	0.19	0	14.89	85.11
03-007 - Atlántida - XXVI	886	141	127	-	-	-	18	274	8	4	0	286	30.93	0.90	0.45	32.28	67.72
03-008 - Avante - XXX	8 490	509	20	123	-	-	50	576	126	0	0	702	6.78	1.48	0	8.27	91.73
03-009 - Bosques de Tetlameya - XXXII	707	53	-	-	-	-	21	74	0	0	0	74	10.47	0	0	10.47	89.53
03-010 - Cafetales I (Rdical) - XXX	1 688	184	25	101	-	-	9	296	23	0	0	319	17.54	1.36	0	18.90	81.10
03-011 - Cafetales II (Rdical) - XXX	1 400	69	64	101	-	-	3	236	1	0	0	237	16.86	0.07	0	16.93	83.07
03-012 - Campestre Churubusco - XXVI	9 587	666	34	118	-	-	18	829	7	0	0	836	8.65	0.07	0	8.72	91.28
03-013 - Campestre Coyoacán (Frac) - XXX	1 836	125	-	-	-	-	7	132	0	0	0	132	7.19	0	0	7.19	92.81
03-014 - Canal Nacional (U Hab)- XXX	1 472	217	-	-	-	-	19	235	1	0	0	236	15.96	0.07	0	16.03	83.97
03-015 - Canal Nacional 260 (U Hab)- XXX	1 583	190	202	-	-	-	19	405	6	0	0	411	25.58	0.38	0	25.96	74.04
03-016 - Cantil del Pedregal - XXXII	437	73	11	-	-	-	2	83	0	3	0	86	18.99	0	0.69	19.68	80.32
03-017 - Carmen Serdán - XXX	6 739	301	27	102	844	-	118	1 374	18	0	0	1 392	20.39	0.27	0	20.66	79.34
03-018 - Centro Urbano Tlalpan (U Hab)- XXX	983	55	-	-	-	-	11	66	0	0	0	66	6.71	0	0	6.71	93.29
03-020 - Ciudad Jardín - XXXI	2 516	210	307	-	-	-	17	509	20	5	0	534	20.23	0.79	0.20	21.22	78.78
03-021 - Ciudad Universitaria - XXXII	194	37	-	-	-	-	5	42	0	0	0	42	21.65	0	0	21.65	78.35
03-022 - Copilco el Alto - XXXII	3 074	263	54	99	-	-	19	400	35	0	0	435	13.01	1.14	0	14.15	85.85
03-023 - Copilco el Bajo - XXVI	3 840	131	285	-	-	-	22	422	16	0	0	438	10.99	0.42	0	11.41	88.59
03-024 - Copilco Universidad - XXVI	2 904	55	-	-	-	-	19	74	0	0	0	74	2.55	0	0	2.55	97.45
03-025 - Country Club - XXXI	2 319	187	-	-	-	-	138	324	1	0	0	325	13.97	0.04	0	14.01	85.99
03-026 - CROC Culhuacán Sec. 6 (U Hab) - XXX	1 963	181	111	-	-	-	21	310	3	0	0	313	15.79	0.15	0	15.94	84.06
03-027 - CTM IX Culhuacán Zona 29-30 (U Hab) - XXX	3 629	128	334	27	9	-	21	517	2	0	0	519	14.25	0.06	0	14.30	85.70
03-028 - CTM IX A Culhuacán (U Hab) - XXX	2 730	184	-	-	-	-	72	255	1	0	0	256	9.34	0.04	0	9.38	90.62
03-029 - CTM V Culhuacán (U Hab) - XXX	6 280	113	549	191	-	-	70	873	50	0	0	923	13.90	0.80	0	14.70	85.30
03-030 - CTM VI Culhuacán (U Hab) - XXX	13 476	1 153	416	-	-	-	287	1 653	202	1	0	1 856	12.27	1.50	0.01	13.77	86.23

continúa

Resultados de la votación por colonia o pueblo

Clave y nombre de la colonia o pueblo y distrito electoral local al que pertenece	Lista nominal	Votación obtenida por fórmula contendiente						Votos nulos	Votación emitida			Participación (%)			Abstención (%)		
		1	2	3	4	5	6		MRVyo	Vía Módulo remota	Total	MRVyo	Módulo remota	Total			
03-031 - CTM VII Culhuacán (U Hab) - XXX	6 923	35	558	201	-	-	-	107	777	123	1	901	11.22	1.78	0.01	13.01	86.99
03-032 - CTM VII A Culhuacán (U Hab) - XXX	1 059	39	181	137	9	-	-	9	353	22	0	375	33.33	2.08	0	35.41	64.59
03-033 - CTM VIII Culhuacán (U Hab) - XXX	9 203	122	751	21	65	120	-	88	1 161	6	0	1 167	12.62	0.07	0	12.68	87.32
03-034 - CTM X Culhuacán (U Hab) - XXX	5 513	174	59	399	68	45	-	42	782	5	0	787	14.18	0.09	0	14.28	85.72
03-035 - Cuadrante de San Francisco - XXVI	3 506	135	-	-	-	-	-	39	173	1	0	174	4.93	0.03	0	4.96	95.04
03-036 - De la Candelaria (Pblo) - XXVI	6 803	34	121	528	207	-	-	60	913	35	2	950	13.42	0.51	0.03	13.96	86.04
03-037 - Del Carmen - XXVI	9 792	66	123	40	89	-	-	34	310	42	0	352	3.17	0.43	0	3.59	96.41
03-038 - Del Niño Jesús (Barr) - XXVI	1 623	142	92	-	-	-	-	15	246	3	0	249	15.16	0.18	0	15.34	84.66
03-039 - Educación - XXX	6 540	70	501	-	-	-	-	29	587	13	0	600	8.98	0.20	0	9.17	90.83
03-040 - Ex Ejido San Francisco Culhuacán I - XXX	523	91	21	-	-	-	-	1	110	3	0	113	21.03	0.57	0	21.61	78.39
03-041 - El Caracol - XXXII	2 140	122	80	-	-	-	-	25	213	14	0	227	9.95	0.65	0	10.61	89.39
03-042 - El Centinela - XXX	1 803	208	51	-	-	-	-	8	267	0	0	267	14.81	0	0	14.81	85.19
03-043 - El Mirador - XXX	1 223	39	158	-	-	-	-	6	179	24	0	203	14.64	1.96	0	16.60	83.40
03-044 - El Parque de Coyoacán (Frac) - XXX	1 334	98	-	-	-	-	-	12	108	2	0	110	8.10	0.15	0	8.25	91.75
03-045 - El Reloj - XXXII	3 000	170	358	-	-	-	-	73	599	2	0	601	19.97	0.07	0	20.03	79.97
03-046 - El Rosedal I - XXVI	1 915	193	170	-	-	-	-	23	298	88	0	386	15.56	4.60	0	20.16	79.84
03-047 - El Vergel de Coyoacán (INFONAVIT El Hueso) (U Hab) - XXX	614	63	-	-	-	-	-	11	74	0	0	74	12.05	0	0	12.05	87.95
03-048 - Emiliano Zapata - XXX	1 150	23	243	-	-	-	-	18	283	0	1	284	24.61	0	0.09	24.70	75.30
03-049 - Emiliano Zapata (U Hab) - XXX	5 284	529	189	443	-	-	-	75	1 234	2	0	1 236	23.35	0.04	0	23.39	76.61
03-050 - Espartaco - XXX	4 170	61	403	66	-	-	-	15	538	5	2	545	12.90	0.12	0.05	13.07	86.93
03-051 - Ex Hacienda Coapa - XXX	1 445	90	-	-	-	-	-	24	114	0	0	114	7.89	0	0	7.89	92.11
03-052 - Haciendas de Coyoacán (Frac) - XXX	1 638	36	22	214	-	-	-	2	270	1	3	274	16.48	0.06	0.18	16.73	83.27
03-053 - Hermosillo - XXVI	1 540	189	132	-	-	-	-	12	320	13	0	333	20.78	0.84	0	21.62	78.38
03-054 - Imán - XXXII	829	103	67	-	-	-	-	4	173	1	0	174	20.87	0.12	0	20.99	79.01
03-055 - Imán 580 (U Hab) - XXXII	2 177	56	-	-	-	-	-	35	91	0	0	91	4.18	0	0	4.18	95.82
03-056 - INFONAVIT Culhuacán Zona 1 (U Hab) - XXX	732	84	93	-	-	-	-	18	185	10	0	195	25.27	1.37	0	26.64	73.36

continúa

Resultados de la votación por colonia o pueblo

Clave y nombre de la colonia o pueblo y distrito electoral local al que pertenece	Lista nominal	Votación obtenida por fórmula contendiente						Votos nulos	Votación emitida			Participación (%)			Abstención (%)		
		1	2	3	4	5	6		MRVyo	Vía Módulo remota	Total	MRVyo	Módulo remota	Total			
03-057 - INFONAVIT Culhuacán Zona 2 (U Hab) - XXX	1 538	28	167	-	-	-	-	32	225	2	0	227	14.63	0.13	0	14.76	85.24
03-058 - INFONAVIT Culhuacán Zona 3 (U Hab) - XXX	1 632	275	29	-	-	-	-	55	353	6	0	359	21.63	0.37	0	22	78
03-059 - Insurgentes Cuicuilco - XXXII	2 319	19	-	-	-	-	-	4	20	3	0	23	0.86	0.13	0	0.99	99.01
03-060 - Integración Latinoamericana (U Hab) - XXVI	3 034	84	152	-	-	-	-	14	247	3	0	250	8.14	0.10	0	8.24	91.76
03-061 - Jardines de Coyoacán (Frac) - XXX	2 164	18	40	223	-	-	-	7	286	2	0	288	13.22	0.09	0	13.31	86.69
03-062 - Jardines del Pedregal - XXXII	880	103	-	-	-	-	-	4	107	0	0	107	12.16	0	0	12.16	87.84
03-063 - Joyas del Pedregal (Frac) - XXXII	1 006	29	62	-	-	-	-	6	84	13	0	97	8.35	1.29	0	9.64	90.36
03-064 - La Cantera (U Hab) - XXVI	1 112	109	-	-	-	-	-	19	127	1	0	128	11.42	0.09	0	11.51	88.49
03-065 - La Concepción (Barr) - XXVI	1 264	23	-	-	-	-	-	11	31	3	0	34	2.45	0.24	0	2.69	97.31
03-066 - La Magdalena Culhuacán (Barr) - XXVI	8 948	30	72	12	186	830	-	89	1 215	4	0	1 219	13.58	0.04	0	13.62	86.38
03-067 - La Virgen 1170 (U Hab) - XXX	713	66	-	-	-	-	-	37	103	0	0	103	14.45	0	0	14.45	85.55
03-068 - Las Cabañas - XXX	324	100	-	-	-	-	-	27	127	0	0	127	39.20	0	0	39.20	60.80
03-069 - Las Campanas - XXX	606	52	-	-	-	-	-	4	56	0	0	56	9.24	0	0	9.24	90.76
03-070 - Las Tirojes Coapa (U Hab) - XXX	431	93	-	-	-	-	-	15	108	0	0	108	25.06	0	0	25.06	74.94
03-071 - Los Cedros (Frac) - XXX	735	160	95	15	-	-	-	4	273	1	0	274	37.14	0.14	0	37.28	62.72
03-072 - Los Cipreses - XXX	1 610	39	85	45	-	-	-	20	181	7	1	189	11.24	0.43	0.06	11.74	88.26
03-073 - Los Girasoles I - XXX	578	30	32	-	-	-	-	2	64	0	0	64	11.07	0	0	11.07	88.93
03-074 - Los Girasoles II - XXX	1 235	61	-	-	-	-	-	16	77	0	0	77	6.23	0	0	6.23	93.77
03-075 - Los Girasoles III - XXX	2 702	128	17	-	-	-	-	9	150	4	0	154	5.55	0.15	0	5.70	94.30
03-076 - Los Olivos (Frac) - XXX	1 056	77	136	7	-	-	-	4	214	6	4	224	20.27	0.57	0.38	21.21	78.79
03-077 - Los Olivos (U Hab) - XXX	408	133	-	-	-	-	-	7	139	1	0	140	34.07	0.25	0	34.31	65.69
03-078 - Los Reyes (Pblo) - XXVI	13 740	31	132	26	40	747	-	47	967	56	0	1 023	7.04	0.41	0	7.45	92.55
03-079 - Los Robles (Frac) - XXX	611	63	-	-	-	-	-	22	85	0	0	85	13.91	0	0	13.91	86.09
03-080 - Los Sauces (Frac) - XXX	828	28	-	-	-	-	-	10	38	0	0	38	4.59	0	0	4.59	95.41
03-081 - Media Luna - XXXII	382	48	-	-	-	-	-	3	47	4	0	51	12.30	1.05	0	13.35	86.65
03-082 - Nueva Díaz Ordaz - XXXII	1 883	94	297	26	54	-	-	25	493	3	0	496	26.18	0.16	0	26.34	73.66

continúa

Resultados de la votación por colonia o pueblo

Clave y nombre de la colonia o pueblo y distrito electoral local al que pertenece	Lista nominal	Votación obtenida por fórmula contendiente						Votos nulos	Votación emitida			Participación (%)			Abstención (%)		
		1	2	3	4	5	6		MRVyo	Módulo	Vía remota	Total	MRVyo	Módulo		Vía remota	Total
03-083 - Olímpica - XXXII	1 026	73	33	191	-	-	-	7	304	0	0	304	29.63	0	0	29.63	70.37
03-084 - Oxtopulco Universidad - XXVI	1 178	48	29	-	-	-	-	7	81	2	1	84	6.88	0.17	0.08	7.13	92.87
03-085 - Parque San Andrés - XXVI	4 605	125	-	-	-	-	-	46	167	4	0	171	3.63	0.09	0	3.71	96.29
03-087 - Pedregal de la Zorra - XXXII	1 088	63	118	-	-	-	-	6	180	7	0	187	16.54	0.64	0	17.19	82.81
03-088 - Pedregal de San Ángel (Ampl) - XXXII	1 060	37	-	-	-	-	-	3	40	0	0	40	3.77	0	0	3.77	96.23
03-089 - Pedregal de San Francisco (Frac) - XXVI	1 215	120	31	-	-	-	-	6	154	3	0	157	12.67	0.25	0	12.92	87.08
03-091 - Pedregal del Maurel - XXXII	1 346	50	128	30	-	-	-	6	214	0	0	214	15.90	0	0	15.90	84.10
03-092 - Petrolera Taxqueña - XXX	1 001	22	87	-	-	-	-	4	88	25	0	113	8.79	2.50	0	11.29	88.71
03-093 - Piloto Culhuacán (U Hab) - XXX	2 686	56	348	-	-	-	-	79	477	5	1	483	17.76	0.19	0.04	17.98	82.02
03-094 - Prado Churubusco - XXVI	8 790	91	20	202	242	72	-	33	612	48	0	660	6.96	0.55	0	7.51	92.49
03-095 - Prados de Coyoacán - XXX	1 933	88	15	-	-	-	-	4	107	0	0	107	5.54	0	0	5.54	94.46
03-096 - Presidentes Ejidales Primera Sección - XXX	2 753	49	173	279	-	-	-	14	500	15	0	515	18.16	0.54	0	18.71	81.29
03-097 - Rancho el Rosario - XXVI	473	50	50	-	-	-	-	3	102	0	1	103	21.56	0	0.21	4.56	95.44
03-098 - Romero de Terreros - XXVI	2 595	66	29	73	24	-	-	7	183	16	0	199	7.05	0.62	0	7.67	92.33
03-099 - Romero de Terreros (Frac) - XXVI	1 658	53	175	-	-	-	-	4	231	0	1	232	13.93	0	0.06	13.99	86.01
03-100 - San Diego Churubusco - XXVI	1 321	27	-	-	-	-	-	3	30	0	0	30	2.27	0	0	2.27	97.73
03-101 - San Francisco Culhuacán (Pblo) - XXVI	10 976	85	1 351	78	80	20	86	114	1 804	10	0	1 814	16.44	0.09	0	16.53	83.47
03-102 - Ampliación San Francisco Culhuacán (Ej) - XXX	3 133	173	37	322	83	-	-	28	591	52	0	643	18.86	1.66	0	20.52	79.48
03-103 - San Lucas (Barr) - XXXI	3 954	74	349	269	-	-	-	26	700	18	0	718	17.70	0.46	0	18.16	81.84
03-104 - San Mateo (Barr) - XXVI	2 768	143	-	-	-	-	-	40	183	0	0	183	6.61	0	0	6.61	93.39
03-105 - San Pablo Tepetlapa (Pblo) - XXVI	4 933	109	57	702	17	62	-	34	949	32	0	981	19.24	0.65	0	19.89	80.11
03-106 - Santa Catarina (Barr) - XXVI	3 031	110	182	-	-	-	-	34	297	27	2	326	9.80	0.89	0.07	10.76	89.24
03-107 - Santa Cecilia - XXX	2 913	127	-	-	-	-	-	32	159	0	0	159	5.46	0	0	5.46	94.54
03-108 - Santa Martha del Sur - XXVI	1 397	106	280	98	-	-	-	15	489	10	0	499	35	0.72	0	35.72	64.28
03-109 - Santa Úrsula Coapa (Pblo) - XXXII	9 278	55	855	61	15	6	-	77	1 056	13	0	1 069	11.38	0.14	0	11.52	88.48
03-110 - Santa Úrsula Coyoacán - XXXII	366	6	-	-	-	-	-	4	10	0	0	10	2.73	0	0	2.73	97.27

continúa

Resultados de la votación por colonia o pueblo

Clave y nombre de la colonia o pueblo y distrito electoral local al que pertenece	Lista nominal	Votación obtenida por fórmula contendiente						Votos nulos	Votación emitida			Participación (%)			Abstención (%)		
		1	2	3	4	5	6		MRVyo	Vía Módulo remota	Total	MRVyo	Módulo remota	Total			
03-112 - STUNAM Culhuacán (U Hab) - XXX	2 311	86	47	213	69	-	-	5	412	8	0	420	17.83	0.35	0	18.17	81.83
03-113 - Viejo Ejido Santa Úrsula Coapa - XXX	6 159	251	-	-	-	-	-	109	207	152	1	360	3.36	2.47	0.02	5.85	94.15
03-114 - Villa Coyoacán - XXVI	3 002	113	79	-	-	-	-	12	183	21	0	204	6.10	0.70	0	6.80	93.20
03-115 - Villa Panamericana 1era. Sección (U Hab) - XXXII	2 091	204	12	39	57	13	-	12	337	0	0	337	16.12	0	0	16.12	83.88
03-116 - Villa Panamericana 2da. Sección (U Hab) - XXXII	1 520	184	52	-	-	-	-	35	270	1	0	271	17.76	0.07	0	17.83	82.17
03-117 - Villa Panamericana 3era. Sección (U Hab) - XXXII	2 060	141	69	-	-	-	-	30	239	1	0	240	11.60	0.05	0	11.65	88.35
03-118 - Villa Panamericana 4ta. Sección (U Hab) - XXXII	1 649	33	44	64	187	-	-	15	342	0	1	343	20.74	0	0.06	20.80	79.20
03-119 - Villa Panamericana 5ta. Sección (U Hab) - XXXII	2 204	66	-	-	-	-	-	36	100	2	0	102	4.54	0.09	0	4.63	95.37
03-120 - Villa Panamericana 6ta. Sección (U Hab) - XXXII	260	40	72	-	-	-	-	1	111	0	2	113	42.69	0	0.77	43.46	56.54
03-121 - Villa Panamericana 7ma. Sección (U Hab) - XXXII	1 584	211	38	134	-	-	-	8	389	2	0	391	24.56	0.13	0	24.68	75.32
03-122 - Villa Quietud (Frac) - XXX	2 704	303	148	-	-	-	-	11	452	7	3	462	16.72	0.26	0.11	17.09	82.91
03-123 - Villas del Pedregal (U Hab) - XXXII	836	189	10	82	-	-	-	20	301	0	0	301	36	0	0	36	64.00
03-124 - Vistas del Maurel (U Hab) - XXXII	1 118	142	49	59	-	-	-	15	265	0	0	265	23.70	0	0	23.70	76.30
03-125 - Xotepingo - XXVI	1 142	72	-	-	-	-	-	3	75	0	0	75	6.57	0	0	6.57	93.43
03-126 - Adolfo Ruiz Cortines I - XXXII	6 376	12	70	30	677	43	-	90	909	13	0	922	14.26	0.20	0	14.46	85.54
03-127 - Adolfo Ruiz Cortines II - XXXII	6 557	103	865	46	50	-	-	66	1 113	17	0	1 130	16.97	0.26	0	17.23	82.77
03-128 - Ajusco I - XXXII	13 125	38	178	20	126	971	-	94	1 370	57	0	1 427	10.44	0.43	0	10.87	89.13
03-129 - Ajusco II - XXXII	10 528	119	32	46	700	89	13	68	974	92	1	1 067	9.25	0.87	0.01	10.13	89.87
03-130 - Ajusco III - XXXII	8 264	42	36	850	53	60	-	75	1 055	61	0	1 116	12.77	0.74	0	13.50	86.50
03-131 - Alianza Popular Revolucionaria Norte (U Hab) - XXX	3 358	48	44	323	38	-	-	12	465	0	0	465	13.85	0	0	13.85	86.15
03-132 - Alianza Popular Revolucionaria Poniente (U Hab) - XXX	4 823	211	-	-	-	-	-	106	263	53	1	317	5.45	1.10	0.02	6.57	93.43
03-133 - Paseos de Taxqueña I - XXVI	5 372	60	-	-	-	-	-	19	72	7	0	79	1.34	0.13	0	1.47	98.53
03-134 - Paseos de Taxqueña II - XXVI	4 545	181	119	-	-	-	-	7	274	33	0	307	6.03	0.73	0	6.75	93.25
03-135 - Pedregal de Santa Úrsula I - XXXII	9 022	54	845	-	-	-	-	204	1 066	37	0	1 103	11.82	0.41	0	12.23	87.77
03-136 - Pedregal de Santa Úrsula II - XXXII	9 537	126	780	-	-	-	-	240	974	171	1	1 146	10.21	1.79	0.01	12.02	87.98
03-137 - Pedregal de Santa Úrsula III - XXXII	8 334	669	46	59	-	-	-	121	842	50	3	895	10.10	0.60	0.04	10.74	89.26

continúa

Resultados de la votación por colonia o pueblo

Clave y nombre de la colonia o pueblo y distrito electoral local al que pertenece	Lista nominal	Votación obtenida por fórmula contendiente						Votos nulos	Votación emitida			Participación (%)			Abstención (%)		
		1	2	3	4	5	6		MRVYo	Módulo	Vía remota	Total	MRVYo	Módulo		Vía remota	Total
03-138 - Pedregal de Santa Úrsula IV - XXXII	10 014	74	81	888	-	-	-	100	1 117	24	2	1 143	11.15	0.24	0.02	11.41	88.59
03-139 - Pedregal de Sto. Domingo I - XXXII	8 725	865	48	84	-	-	-	119	970	146	0	1 116	11.12	1.67	0	12.79	87.21
03-140 - Pedregal de Sto. Domingo II - XXXII	9 770	28	653	-	-	-	-	93	676	97	1	774	6.92	0.99	0.01	7.92	92.08
03-141 - Pedregal de Sto. Domingo III - XXXII	8 728	251	-	-	-	-	-	89	330	10	0	340	3.78	0.11	0	3.90	96.10
03-142 - Pedregal de Sto. Domingo IV - XXXII	9 320	37	680	-	-	-	-	191	863	45	0	908	9.26	0.48	0	9.74	90.26
03-143 - Pedregal de Sto. Domingo V - XXXII	9 858	96	769	-	-	-	-	144	960	49	0	1 009	9.74	0.50	0	10.24	89.76
03-144 - Pedregal de Sto. Domingo VI - XXXII	11 715	665	-	-	-	-	-	144	779	30	0	809	6.65	0.26	0	6.91	93.09
03-145 - Pedregal de Sto. Domingo VII - XXXII	10 094	786	166	48	-	-	-	70	979	91	0	1 070	9.70	0.90	0	10.60	89.40
03-146 - Pedregal de Sto. Domingo VIII - XXXII	6 549	34	654	-	-	-	-	133	791	30	0	821	12.08	0.46	0	12.54	87.46
03-147 - Pedregal de Sto. Domingo IX - XXXII	6 858	485	79	38	71	-	-	44	653	64	0	717	9.52	0.93	0	10.45	89.55
03-148 - Alianza Popular Revolucionaria Oriente (U Hab) - XXX	4 858	102	490	69	-	-	-	26	679	6	2	687	13.98	0.12	0.04	14.14	85.86
03-149 - El Rosedal II - XXVI	1 704	108	-	-	-	-	-	11	94	25	0	119	5.52	1.47	0	6.98	93.02
03-150 - Ex Ejido de Churubusco - XXVI	90	30	-	-	-	-	-	3	33	0	0	33	36.67	0	0	36.67	63.33
03-151 - Monte de Piedad - XXVI	1 894	91	226	-	-	-	-	30	343	4	0	347	18.11	0.21	0	18.32	81.68
03-152 - Presidentes Ejidales Segunda Sección - XXX	2 146	33	-	-	-	-	-	4	37	0	0	37	1.72	0	0	1.72	98.28
03-153 - Taxqueña - XXVI	960	54	-	-	-	-	-	6	59	0	1	60	6.15	0	0.10	6.25	93.75
03-154 - Alttillo (Cond Alttillo Acasulco) - XXVI	102	34	-	-	-	-	-	1	35	0	0	35	34.31	0	0	34.31	65.69
03-155 - Centro Urbano (U Hab)- XXXII	369	28	44	-	-	-	-	0	69	0	3	72	18.70	0	0.81	19.51	80.49
03-156 - CTM IX Culhuacán Zona 32-33 (U Hab) - XXX	3 689	281	90	-	-	-	-	37	408	0	0	408	11.06	0	0	11.06	88.94
03-157 - Ex Ejido San Francisco Culhuacán II - XXX	1 076	79	17	39	-	-	-	0	129	6	0	135	11.99	0.56	0	12.55	87.45
03-158 - Ex Ejido San Francisco Culhuacán III - XXX	1 033	90	116	-	-	-	-	7	198	15	0	213	19.17	1.45	0	20.62	79.38
03-159 - Romero de Terreros (Cond) - XXVI	399	64	-	-	-	-	-	5	69	0	0	69	17.29	0	0	17.29	82.71
Total	526 890	20 770	20 406	8 715	4 174	3 078	99	5 650	60 059	2 778	55	62 892	11.40	0.53	0.01	11.94	88.06

FUENTE: Elaborado por la DCEyG con base en la lista nominal proporcionada por la DERE-INE y datos proporcionados por la UTSI relativos a la votación emitida en la jornada electiva de los comités ciudadanos y consejos de los pueblos 2016.

Integración de los comités ciudadanos y consejos de los pueblos por número de fórmula ganadora

Clave y nombre de la colonia o pueblo y distrito electoral local al que pertenece	Fórmula 1 ^{er} lugar	No. de integrantes	Fórmula 2 ^o lugar	No. de integrantes	Fórmula 3 ^{er} lugar	No. de integrantes	Fórmula 4 ^o lugar	No. de integrantes	Total de integrantes
03-003 - Ajusco Huayamilpas - XXXII	1	5	-	-	-	-	-	-	5
03-005 - Altillo (Cond Altillo Universidad) - XXVI	1	5	-	-	-	-	-	-	5
03-006 - Ampliación Candelaria - XXVI	1	5	4	2	2	1	3	1	9
03-007 - Atlántida - XXVI	1	5	2	4	-	-	-	-	9
03-008 - Avante - XXX	1	5	3	2	2	2	-	-	9
03-009 - Bosques de Tetlameya - XXXII	1	5	-	-	-	-	-	-	5
03-010 - Cafetales I (Rdcial) - XXX	1	5	3	2	2	2	-	-	9
03-011 - Cafetales II (Rdcial) - XXX	3	5	1	2	2	2	-	-	9
03-012 - Campestre Churubusco - XXVI	1	5	3	2	2	2	-	-	9
03-013 - Campestre Coyoacán (Frac) - XXX	1	5	-	-	-	-	-	-	5
03-014 - Canal Nacional (U Hab) - XXX	1	5	-	-	-	-	-	-	5
03-015 - Canal Nacional 260 (U Hab) - XXX	2	5	1	4	-	-	-	-	9
03-016 - Cantil del Pedregal - XXXII	1	5	2	4	-	-	-	-	9
03-017 - Carmen Serdán - XXX	4	5	1	2	3	1	2	1	9
03-018 - Centro Urbano Tlalpan (U Hab) - XXX	1	5	-	-	-	-	-	-	5
03-020 - Ciudad Jardín - XXVI	2	5	1	4	-	-	-	-	9
03-021 - Ciudad Universitaria - XXXII	1	5	-	-	-	-	-	-	5
03-022 - Copilco el Alto - XXXII	1	5	3	2	2	2	-	-	9
03-023 - Copilco el Bajo - XXVI	2	5	1	4	-	-	-	-	9
03-024 - Copilco Universidad - XXVI	1	5	-	-	-	-	-	-	5
03-025 - Country Club - XXVI	1	5	-	-	-	-	-	-	5
03-026 - CROC Culhuacán Sec. 6 (U Hab) - XXX	1	5	2	4	-	-	-	-	9
03-027 - CTM IX Culhuacán Zona 29-30 (U Hab) - XXX	2	5	1	2	3	1	4	1	9
03-028 - CTM IX A Culhuacán (U Hab) - XXX	1	5	-	-	-	-	-	-	5
03-029 - CTM V Culhuacán (U Hab) - XXX	2	5	3	2	1	2	-	-	9
03-030 - CTM VI Culhuacán (U Hab) - XXX	1	5	2	4	-	-	-	-	9

Integración de los comités ciudadanos y consejos de los pueblos por número de fórmula ganadora

Clave y nombre de la colonia o pueblo y distrito electoral local al que pertenece	Fórmula 1 ^{er} lugar	No. de integrantes	Fórmula 2 ^o lugar	No. de integrantes	Fórmula 3 ^{er} lugar	No. de integrantes	Fórmula 4 ^o lugar	No. de integrantes	Total de integrantes
03-031 - CTM VII Culhuacán (U Hab) - XXX	2	5	3	2	1	2	-	-	9
03-032 - CTM VII A Culhuacán (U Hab) - XXX	2	5	3	2	1	1	4	1	9
03-033 - CTM VIII Culhuacán (U Hab) - XXX	2	5	1	2	5	1	4	1	9
03-034 - CTM X Culhuacán (U Hab) - XXX	3	5	1	2	4	1	2	1	9
03-035 - Cuadrante de San Francisco - XXVI	1	5	-	-	-	-	-	-	5
03-036 - De la Candelaria (Pblo) - XXVI	3	5	4	2	2	1	1	1	9
03-037 - Del Carmen - XXVI	2	5	4	2	1	1	3	1	9
03-038 - Del Niño Jesús (Barr) - XXVI	1	5	2	4	-	-	-	-	9
03-039 - Educación - XXX	2	5	1	4	-	-	-	-	9
03-040 - Ex Ejido San Francisco Culhuacán I - XXX	1	5	2	4	-	-	-	-	9
03-041 - El Caracol - XXXII	1	5	2	4	-	-	-	-	9
03-042 - El Centinela - XXX	1	5	2	4	-	-	-	-	9
03-043 - El Mirador - XXX	2	5	1	4	-	-	-	-	9
03-044 - El Parque de Coyoacán (Fracc) - XXX	1	5	-	-	-	-	-	-	5
03-045 - El Reloj - XXXII	2	5	1	4	-	-	-	-	9
03-046 - El Rosedal I - XXVI	1	5	2	4	-	-	-	-	9
03-047 - El Vergel de Coyoacán (INFONAVIT El Hueso) (U Hab) - XXX	1	5	-	-	-	-	-	-	5
03-048 - Emiliano Zapata - XXX	2	5	1	4	-	-	-	-	9
03-049 - Emiliano Zapata (U Hab) - XXX	1	5	3	2	2	2	-	-	9
03-050 - Espartaco - XXX	2	5	3	2	1	2	-	-	9
03-051 - Ex Hacienda Coapa - XXX	1	5	-	-	-	-	-	-	5
03-052 - Haciendas de Coyoacán (Fracc) - XXX	3	5	1	2	2	2	-	-	9
03-053 - Hermosillo - XXVI	1	5	2	4	-	-	-	-	9
03-054 - Imán - XXXII	1	5	2	4	-	-	-	-	9
03-055 - Imán 580 (U Hab) - XXXII	1	5	-	-	-	-	-	-	5
03-056 - INFONAVIT Culhuacán Zona 1 (U Hab) - XXX	2	5	1	4	-	-	-	-	9
03-057 - INFONAVIT Culhuacán Zona 2 (U Hab) - XXX	2	5	1	4	-	-	-	-	9

continúa

Integración de los comités ciudadanos y consejos de los pueblos por número de fórmula ganadora

Clave y nombre de la colonia o pueblo y distrito electoral local al que pertenece	Fórmula 1 ^{er} lugar	No. de integrantes	Fórmula 2 ^o lugar	No. de integrantes	Fórmula 3 ^{er} lugar	No. de integrantes	Fórmula 4 ^o lugar	No. de integrantes	Total de integrantes
03-058 - INFONAVIT Culhuacán Zona 3 (U Hab) - XXX	1	5	2	4	-	-	-	-	9
03-059 - Insurgentes Cuicuilco - XXXII	1	5	-	-	-	-	-	-	5
03-060 - Integración Latinoamericana (U Hab) - XXVI	2	5	1	4	-	-	-	-	9
03-061 - Jardines de Coyoacán (Frac) - XXX	3	5	2	2	1	2	-	-	9
03-062 - Jardines del Pedregal - XXXII	1	5	-	-	-	-	-	-	5
03-063 - Joyas del Pedregal (Frac) - XXXII	2	5	1	4	-	-	-	-	9
03-064 - La Cantera (U Hab) - XXVI	1	5	-	-	-	-	-	-	5
03-065 - La Concepción (Barr) - XXVI	1	5	-	-	-	-	-	-	5
03-066 - La Magdalena Culhuacán (Barr) - XXVI	5	5	4	2	2	1	1	1	9
03-067 - La Virgen 1170 (U Hab) - XXX	1	5	-	-	-	-	-	-	5
03-068 - Las Cabañas - XXX	1	5	-	-	-	-	-	-	5
03-069 - Las Campanas - XXX	1	5	-	-	-	-	-	-	5
03-070 - Las Trojes Coapa (U Hab) - XXX	1	5	-	-	-	-	-	-	5
03-071 - Los Cedros (Frac) - XXX	1	5	2	2	3	2	-	-	9
03-072 - Los Cipreses - XXX	2	5	3	2	1	2	-	-	9
03-073 - Los Girasoles I - XXX	2	5	1	4	-	-	-	-	9
03-074 - Los Girasoles II - XXX	1	5	-	-	-	-	-	-	5
03-075 - Los Girasoles III - XXX	1	5	2	4	-	-	-	-	9
03-076 - Los Olivos (Frac) - XXX	2	5	1	2	3	2	-	-	9
03-077 - Los Olivos (U Hab) - XXX	1	5	-	-	-	-	-	-	5
03-078 - Los Reyes (Pblo) - XXVI	5	5	2	2	4	1	1	1	9
03-079 - Los Robles (Frac) - XXX	1	5	-	-	-	-	-	-	5
03-080 - Los Sauces (Frac) - XXX	1	5	-	-	-	-	-	-	5
03-081 - Media Luna - XXXII	1	5	-	-	-	-	-	-	5
03-082 - Nueva Díaz Ordaz - XXXII	2	5	1	2	4	1	3	1	9
03-083 - Olímpica - XXXII	3	5	1	2	2	2	-	-	9
03-084 - Oxtopolco Universidad - XXVI	1	5	2	4	-	-	-	-	9
03-085 - Parque San Andrés - XXVI	1	5	-	-	-	-	-	-	5

continúa

Integración de los comités ciudadanos y consejos de los pueblos por número de fórmula ganadora

Clave y nombre de la colonia o pueblo y distrito electoral local al que pertenece	Fórmula 1 ^{er} lugar	No. de integrantes	Fórmula 2 ^o lugar	No. de integrantes	Fórmula 3 ^{er} lugar	No. de integrantes	Fórmula 4 ^o lugar	No. de integrantes	Total de integrantes
03-087 - Pedregal de la Zorra - XXXII	2	5	1	4	-	-	-	-	9
03-088 - Pedregal de San Ángel (Ampl) - XXXII	1	5	-	-	-	-	-	-	5
03-089 - Pedregal de San Francisco (Frac) - XXVI	1	5	2	4	-	-	-	-	9
03-091 - Pedregal del Maurel - XXXII	2	5	1	2	3	2	-	-	9
03-092 - Petrolera Taxqueña - XXX	2	5	1	4	-	-	-	-	9
03-093 - Piloto Culhuacán (U Hab) - XXX	2	5	1	4	-	-	-	-	9
03-094 - Prado Churubusco - XXVI	4	5	3	2	1	1	5	1	9
03-095 - Prados de Coyoacán - XXX	1	5	2	4	-	-	-	-	9
03-096 - Presidentes Ejidales Primera Sección - XXX	3	5	2	2	1	2	-	-	9
03-097 - Rancho el Rosario - XXVI	1,2	4,4	-	-	-	-	-	-	8
03-098 - Romero de Terreros - XXVI	3	5	1	2	2	1	4	1	9
03-099 - Romero de Terreros (Frac) - XXVI	2	5	1	4	-	-	-	-	9
03-100 - San Diego Churubusco - XXVI	1	5	-	-	-	-	-	-	5
03-101 - San Francisco Culhuacán (Pblo) - XXVI	2	5	6	2	1	1	4	1	9
03-102 - Ampliación San Francisco Culhuacán (Ej) - XXX	3	5	1	2	4	1	2	1	9
03-103 - San Lucas (Barr) - XXVI	2	5	3	2	1	2	-	-	9
03-104 - San Mateo (Barr) - XXVI	1	5	-	-	-	-	-	-	5
03-105 - San Pablo Tepetlapa (Pblo) - XXVI	3	5	1	2	5	1	2	1	9
03-106 - Santa Catarina (Barr) - XXVI	2	5	1	4	-	-	-	-	9
03-107 - Santa Cecilia - XXX	1	5	-	-	-	-	-	-	5
03-108 - Santa Martha del Sur - XXVI	2	5	1	2	3	2	-	-	9
03-109 - Santa Úrsula Coapa (Pblo) - XXXII	2	5	3	2	1	1	4	1	9
03-110 - Santa Úrsula Coyoacán - XXXII	1	5	-	-	-	-	-	-	5
03-112 - STUNAM Culhuacán (U Hab) - XXX	3	5	1	2	4	1	2	1	9

continúa

Integración de los comités ciudadanos y consejos de los pueblos por número de fórmula ganadora

Clave y nombre de la colonia o pueblo y distrito electoral local al que pertenece	Fórmula 1 ^{er} lugar	No. de integrantes	Fórmula 2 ^o lugar	No. de integrantes	Fórmula 3 ^{er} lugar	No. de integrantes	Fórmula 4 ^o lugar	No. de integrantes	Total de integrantes
03-113 - Viejo Ejido Santa Úrsula Coapa - XXX	1	5	-	-	-	-	-	-	5
03-114 - Villa Coyoacán - XXVI	1	5	2	4	-	-	-	-	9
03-115 - Villa Panamericana 1era. Sección (U Hab) - XXXII	1	5	4	2	3	1	5	1	9
03-116 - Villa Panamericana 2da. Sección (U Hab) - XXXII	1	5	2	4	-	-	-	-	9
03-117 - Villa Panamericana 3era. Sección (U Hab) - XXXII	1	5	2	4	-	-	-	-	9
03-118 - Villa Panamericana 4ta. Sección (U Hab) - XXXII	4	5	3	2	2	1	1	1	9
03-119 - Villa Panamericana 5ta. Sección (U Hab) - XXXII	1	5	-	-	-	-	-	-	5
03-120 - Villa Panamericana 6ta. Sección (U Hab) - XXXII	2	5	1	4	-	-	-	-	9
03-121 - Villa Panamericana 7ma. Sección (U Hab) - XXXII	1	5	3	2	2	2	-	-	9
03-122 - Villa Quietud (Fracc) - XXX	1	5	2	4	-	-	-	-	9
03-123 - Villas del Pedregal (U Hab) - XXXII	1	5	3	2	2	2	-	-	9
03-124 - Vistas del Maurel (U Hab) - XXXII	1	5	3	2	2	2	-	-	9
03-125 - Xotepingo - XXVI	1	5	-	-	-	-	-	-	5
03-126 - Adolfo Ruiz Cortines I - XXXII	4	5	2	2	5	1	3	1	9
03-127 - Adolfo Ruiz Cortines II - XXXII	2	5	1	2	4	1	3	1	9
03-128 - Ajusco I - XXXII	5	5	2	2	4	1	1	1	9
03-129 - Ajusco II - XXXII	4	5	1	2	5	1	3	1	9
03-130 - Ajusco III - XXXII	3	5	5	2	4	1	1	1	9
03-131 - Alianza Popular Revolucionaria Norte (U Hab) - XXX	3	5	1	2	2	1	4	1	9
03-132 - Alianza Popular Revolucionaria Poniente (U Hab) - XXX	1	5	-	-	-	-	-	-	5
03-133 - Paseos de Taxqueña I - XXVI	1	5	-	-	-	-	-	-	5
03-134 - Paseos de Taxqueña II - XXVI	1	5	2	4	-	-	-	-	9
03-135 - Pedregal de Santa Úrsula I - XXXII	2	5	1	4	-	-	-	-	9
03-136 - Pedregal de Santa Úrsula II - XXXII	2	5	1	4	-	-	-	-	9
03-137 - Pedregal de Santa Úrsula III - XXXII	1	5	3	2	2	2	-	-	9

continúa

Integración de los comités ciudadanos y consejos de los pueblos por número de fórmula ganadora

Clave y nombre de la colonia o pueblo y distrito electoral local al que pertenece	Fórmula 1 ^{er} lugar	No. de integrantes	Fórmula 2 ^o lugar	No. de integrantes	Fórmula 3 ^{er} lugar	No. de integrantes	Fórmula 4 ^o lugar	No. de integrantes	Total de integrantes
03-138 - Pedregal de Santa Úrsula IV - XXXII	3	5	2	2	1	2	-	-	9
03-139 - Pedregal de Sto. Domingo I - XXXII	1	5	3	2	2	2	-	-	9
03-140 - Pedregal de Sto. Domingo II - XXXII	2	5	1	4	-	-	-	-	9
03-141 - Pedregal de Sto. Domingo III - XXXII	1	5	-	-	-	-	-	-	5
03-142 - Pedregal de Sto. Domingo IV - XXXII	2	5	1	4	-	-	-	-	9
03-143 - Pedregal de Sto. Domingo V - XXXII	2	5	1	4	-	-	-	-	9
03-144 - Pedregal de Sto. Domingo VI - XXXII	1	5	-	-	-	-	-	-	5
03-145 - Pedregal de Sto. Domingo VII - XXXII	1	5	2	2	3	2	-	-	9
03-146 - Pedregal de Sto. Domingo VIII - XXXII	2	5	1	4	-	-	-	-	9
03-147 - Pedregal de Sto. Domingo IX - XXXII	1	5	2	2	4	1	3	1	9
03-148 - Alianza Popular Revolucionaria Oriente (U Hab) - XXX	2	5	1	2	3	2	-	-	9
03-149 - El Rosedal II - XXVI	1	5	-	-	-	-	-	-	5
03-150 - Ex Ejido de Churubusco - XXVI	1	5	-	-	-	-	-	-	5
03-151 - Monte de Piedad - XXVI	2	5	1	4	-	-	-	-	9
03-152 - Presidentes Ejidales Segunda Sección - XXX	1	5	-	-	-	-	-	-	5
03-153 - Taxqueña - XXVI	1	5	-	-	-	-	-	-	5
03-154 - Altillo (Cond Altillo Acasulco) - XXVI	1	5	-	-	-	-	-	-	5
03-155 - Centro Urbano (U Hab) - XXXII	2	5	1	4	-	-	-	-	9
03-156 - CTM IX Culhuacán Zona 32-33 (U Hab) - XXX	1	5	2	4	-	-	-	-	9
03-157 - Ex Ejido San Francisco Culhuacán II - XXX	1	5	3	2	2	2	-	-	9
03-158 - Ex Ejido San Francisco Culhuacán III - XXX	2	5	1	4	-	-	-	-	9
03-159 - Romero de Terreros (Cond) - XXVI	1	5	-	-	-	-	-	-	5

FUENTE: Elaborado por la DEOEYG con base en datos proporcionados por la UTSI relativos al SIREF y a la votación emitida en la jornada electiva de los comités ciudadanos y consejos de los pueblos 2016.

Integrantes de MRVyo según sexo y grupo etario

Clave y nombre de la colonia o pueblo y distrito electoral local al que pertenece	Nº de MRVyo instaladas	18-19		20-24		25-29		30-34		35-39		40-44		45-49		50-54		55-59		60-64		65 años y más		Total
		M	H	M	H	M	H	M	H	M	H	M	H	M	H	M	H	M	H	M	H			
03-003 - Ajusco Huayamilpas - XXXII	1	0	0	0	0	1	0	0	0	0	0	0	0	2	0	0	0	0	0	0	0	0	0	3
03-005 - Alttillo (Cond Alttillo Universidad) - XXVI	1	0	0	1	0	1	0	1	0	0	0	0	0	0	0	0	0	0	0	0	0	0	0	3
03-006 - Ampliación Candelaria - XXVI	1	0	0	1	0	0	0	0	0	1	1	0	0	0	0	0	0	0	0	0	0	0	0	3
03-007 - Atlántida - XXVI	1	0	1	0	0	0	0	0	0	1	0	0	0	0	0	0	0	0	1	0	0	0	0	3
03-008 - Avante - XXX	2	0	0	1	0	1	0	1	0	0	1	1	0	0	0	0	0	0	0	0	1	0	0	6
03-009 - Bosques de Tetlameya - XXXII	1	0	0	2	0	1	0	0	0	0	0	0	0	0	0	0	0	0	0	0	0	0	0	3
03-010 - Cafetales I (Rdcial) - XXX	1	0	0	0	1	0	0	0	1	0	0	0	0	1	0	0	0	0	0	0	0	0	0	3
03-011 - Cafetales II (Rdcial) - XXX	1	0	0	2	0	0	1	0	0	0	0	0	0	0	0	0	0	0	0	0	0	0	0	3
03-012 - Campestre Churubusco - XXVI	2	0	0	1	0	2	0	1	0	1	0	0	0	0	0	1	0	0	0	0	0	0	0	6
03-013 - Campestre Coyoacán (Frac) - XXX	1	0	0	1	0	0	0	1	0	0	0	0	0	0	0	0	0	0	1	0	0	0	0	3
03-014 - Canal Nacional (U Hab) - XXX	1	1	0	0	1	1	0	0	0	0	0	0	0	0	0	0	0	0	0	0	0	0	0	3
03-015 - Canal Nacional 260 (U Hab) - XXX	1	0	0	0	1	0	0	0	0	0	1	0	0	0	0	0	1	0	0	0	0	0	0	3
03-016 - Cantil del Pedregal - XXXII	1	0	0	1	1	0	0	1	0	0	0	0	0	0	0	0	0	0	0	0	0	0	0	3
03-017 - Carmen Serdán - XXX	2	0	0	1	1	0	1	0	1	0	0	0	1	1	0	0	0	0	0	0	0	0	0	6
03-018 - Centro Urbano Tlalpan (U Hab) - XXX	1	0	0	1	0	0	0	0	0	0	0	0	0	1	0	0	1	0	0	0	0	0	0	3
03-020 - Ciudad Jardín - XXVI	1	0	0	0	0	0	0	0	0	1	0	0	1	0	0	0	0	0	1	0	0	0	0	3
03-021 - Ciudad Universitaria - XXXII	1	0	0	0	1	0	0	1	0	0	0	0	1	0	0	0	0	0	0	0	0	0	0	3
03-022 - Copilco el Alto - XXXII	1	0	0	0	0	1	1	0	0	0	0	1	0	0	0	0	0	0	0	0	0	0	0	3
03-023 - Copilco el Bajo - XXVI	1	0	0	0	0	1	2	0	0	0	0	0	0	0	0	0	0	0	0	0	0	0	0	3
03-024 - Copilco Universidad - XXVI	1	0	0	0	0	0	2	0	0	0	0	0	0	0	0	0	1	0	0	0	0	0	0	3
03-025 - Country Club - XXVI	1	0	0	0	0	1	1	0	1	0	0	0	0	0	0	0	0	0	0	0	0	0	0	3
03-026 - CROC Culhuacán Secc. 6 (U Hab) - XXX	1	0	0	0	0	1	0	0	0	0	0	0	1	0	0	1	0	0	0	0	0	0	0	3
03-027 - CTM IX Culhuacán Zona 29-30 (U Hab) - XXX	1	0	0	0	0	0	0	0	0	0	0	2	0	0	0	0	0	1	0	0	0	0	0	3
03-028 - CTM IX A Culhuacán (U Hab) - XXX	1	0	0	0	0	0	0	0	0	0	0	0	0	0	0	2	0	0	1	0	0	0	0	3
03-029 - CTM V Culhuacán (U Hab) - XXX	2	0	0	0	1	0	0	0	0	0	1	1	1	0	0	0	1	1	0	0	0	0	0	6
03-030 - CTM VI Culhuacán (U Hab) - XXX	3	0	0	0	1	0	1	0	0	2	1	1	1	1	1	0	0	0	0	0	0	0	0	9
03-031 - CTM VII Culhuacán (U Hab) - XXX	2	0	0	0	1	0	0	1	2	0	0	0	0	1	1	0	0	0	0	0	0	0	0	6
03-032 - CTM VII A Culhuacán (U Hab) - XXX	1	0	0	0	1	0	1	0	1	0	0	0	0	0	0	0	0	0	0	0	0	0	0	3
03-033 - CTM VIII Culhuacán (U Hab) - XXX	2	0	1	0	0	0	0	1	1	1	0	0	0	0	1	0	0	0	1	0	0	0	0	6
03-034 - CTM X Culhuacán (U Hab) - XXX	2	1	0	0	0	0	0	0	0	2	1	0	1	0	0	0	1	0	0	0	0	0	0	6
03-035 - Cuadrante de San Francisco - XXVI	1	0	0	0	1	0	0	0	1	0	0	0	0	1	0	0	0	0	0	0	0	0	0	3

continúa

Integrantes de MRVyo según sexo y grupo etario

Clave y nombre de la colonia o pueblo y distrito electoral local al que pertenece	Nº. de MRVYO instaladas	18-19		20-24		25-29		30-34		35-39		40-44		45-49		50-54		55-59		60-64		65 años y más		Total
		M	H	M	H	M	H	M	H	M	H	M	H	M	H	M	H	M	H	M	H			
03-036 - De la Candelaria (Pblo) - XXVI	2	0	0	0	0	0	1	2	2	1	0	0	0	0	0	0	0	0	0	0	0	0	0	6
03-037 - Del Carmen - XXVI	2	0	0	0	1	0	0	1	0	1	0	2	0	0	1	0	0	0	0	0	0	0	0	6
03-038 - Del Niño Jesús (Barr) - XXVI	1	0	0	0	1	0	0	0	0	1	0	0	0	1	0	0	0	0	0	0	0	0	0	3
03-039 - Educación - XXX	2	0	0	0	1	1	0	1	1	0	0	0	1	0	0	0	0	0	1	0	0	0	0	6
03-040 - Ex Ejido San Francisco Culhuacán I - XXX	1	0	0	0	0	0	1	0	0	1	0	0	0	0	0	1	0	0	0	0	0	0	0	3
03-041 - El Caracol - XXXII	1	0	0	1	0	0	0	0	1	0	0	0	0	0	0	1	0	0	0	0	0	0	0	3
03-042 - El Centinela - XXX	1	0	0	0	0	0	0	0	0	0	0	2	0	0	1	0	0	0	0	0	0	0	0	3
03-043 - El Mirador - XXX	1	0	1	0	0	0	1	0	0	0	0	0	0	0	0	1	0	0	0	0	0	0	0	3
03-044 - El Parque de Coyoacán (Frac) - XXX	1	0	0	0	0	1	0	0	1	0	0	1	0	0	0	0	0	0	0	0	0	0	0	3
03-045 - El Reloj - XXXII	1	0	0	0	0	0	0	1	1	0	0	0	0	0	0	1	0	0	0	0	0	0	0	3
03-046 - El Rosedal I - XXVI	1	0	0	1	0	0	0	0	1	0	0	0	0	0	0	1	0	0	0	0	0	0	0	3
03-047 - El Vergel de Coyoacán (INFONAVIT El Hueso) (U Hab) - XXX	1	0	0	0	0	0	0	1	0	1	0	0	0	0	0	1	0	0	0	0	0	0	0	3
03-048 - Emiliano Zapata - XXX	1	0	1	0	0	0	0	0	0	0	0	0	0	2	0	0	0	0	0	0	0	0	0	3
03-049 - Emiliano Zapata (U Hab) - XXX	2	0	1	0	0	0	0	1	0	1	1	0	0	0	1	0	0	0	1	0	0	0	0	6
03-050 - Espartaco - XXX	1	0	0	0	0	0	0	1	0	1	0	0	0	0	0	0	0	0	0	0	0	0	1	3
03-051 - Ex Hacienda Coapa - XXX	1	0	0	0	1	2	0	0	0	0	0	0	0	0	0	0	0	0	0	0	0	0	0	3
03-052 - Haciendas de Coyoacán (Frac) - XXX	1	0	0	0	0	0	0	0	0	1	1	0	0	0	0	0	1	0	0	0	0	0	0	3
03-053 - Hermosillo - XXVI	1	0	0	0	0	0	1	0	1	1	0	0	0	0	0	0	0	0	0	0	0	0	0	3
03-054 - Imán - XXXII	1	0	0	1	2	0	0	0	0	0	0	0	0	0	0	0	0	0	0	0	0	0	0	3
03-055 - Imán 580 (U Hab) - XXXII	1	0	0	1	0	1	0	0	0	0	0	0	0	1	0	0	0	0	0	0	0	0	0	3
03-056 - INFONAVIT Culhuacán Zona 1 (U Hab) - XXX	1	0	0	0	0	0	0	1	0	0	0	1	0	1	0	0	0	0	0	0	0	0	0	3
03-057 - INFONAVIT Culhuacán Zona 2 (U Hab) - XXX	1	0	0	0	0	0	0	0	0	0	0	1	0	1	0	0	0	0	1	0	0	0	0	3
03-058 - INFONAVIT Culhuacán Zona 3 (U Hab) - XXX	1	0	0	1	0	0	0	0	0	1	0	0	0	1	0	0	0	0	0	0	0	0	0	3
03-059 - Insurgentes Cuicuilco - XXXII	1	0	1	1	0	0	0	0	0	0	0	1	0	0	0	0	0	0	0	0	0	0	0	3
03-060 - Integración Latinoamericana (U Hab) - XXVI	1	0	0	1	1	0	0	0	0	0	0	0	0	1	0	0	0	0	0	0	0	0	0	3
03-061 - Jardines de Coyoacán (Frac) - XXX	1	0	0	0	0	0	0	0	0	0	0	1	1	1	0	0	0	0	0	0	0	0	0	3
03-062 - Jardines del Pedregal - XXXII	1	0	0	0	0	0	0	0	0	0	0	0	0	1	1	0	0	0	0	1	0	0	0	3
03-063 - Joyas del Pedregal (Frac) - XXXII	1	0	0	0	1	1	0	0	0	0	0	0	0	0	0	1	0	0	0	0	0	0	0	3
03-064 - La Cantera (U Hab) - XXVI	1	0	0	0	0	0	0	1	1	0	0	1	0	0	0	0	0	0	0	0	0	0	0	3
03-065 - La Concepción (Barr) - XXVI	1	0	0	1	0	0	0	0	0	0	0	1	0	0	0	0	1	0	0	0	0	0	0	3
03-066 - La Magdalena Culhuacán (Barr) - XXVI	2	0	0	0	1	0	0	1	2	0	0	1	0	0	0	1	0	0	0	0	0	0	0	6
03-067 - La Virgen 1170 (U Hab) - XXX	1	0	0	1	0	0	0	0	0	0	0	0	0	2	0	0	0	0	0	0	0	0	0	3
03-068 - Las Cabañas - XXX	1	0	0	1	0	0	0	0	1	0	0	0	0	0	0	0	0	1	0	0	0	0	0	3

continúa

Integrantes de MRVyo según sexo y grupo etario

Clave y nombre de la colonia o pueblo y distrito electoral local al que pertenece	N° de MRVyo instaladas	18-19		20-24		25-29		30-34		35-39		40-44		45-49		50-54		55-59		60-64		65 años y más		Total
		M	H	M	H	M	H	M	H	M	H	M	H	M	H	M	H	M	H	M	H	M	H	
03-069 - Las Campanas - XXX	1	0	0	0	0	1	1	0	0	0	0	0	1	0	0	0	0	0	0	0	0	0	0	3
03-070 - Las Trojes Coapa (U Hab) - XXX	1	0	1	1	0	0	0	0	0	1	0	0	0	0	0	0	0	0	0	0	0	0	0	3
03-071 - Los Cedros (Frac) - XXX	1	0	0	0	0	0	0	1	1	0	0	0	0	0	0	0	0	0	0	1	0	0	0	3
03-072 - Los Cipreses - XXX	1	0	1	0	0	0	1	0	0	0	0	0	0	0	0	1	0	0	0	0	0	0	0	3
03-073 - Los Girasoles I - XXX	1	0	0	0	0	1	0	0	0	0	0	1	0	1	0	0	0	0	0	0	0	0	0	3
03-074 - Los Girasoles II - XXX	1	0	0	0	2	0	0	0	0	0	0	1	0	0	0	0	0	0	0	0	0	0	0	3
03-075 - Los Girasoles III - XXX	1	0	0	0	0	0	0	0	0	2	0	0	1	0	0	0	0	0	0	0	0	0	0	3
03-076 - Los Olivos (Frac) - XXX	1	0	0	0	0	0	0	0	1	0	0	0	0	0	1	0	0	1	0	0	0	0	0	3
03-077 - Los Olivos (U Hab) - XXX	1	0	0	0	1	0	0	0	0	0	0	1	0	0	0	1	0	0	0	0	0	0	0	3
03-078 - Los Reyes (Pblo) - XXVI	3	1	0	0	0	2	0	0	1	1	0	2	0	1	1	0	0	0	0	0	0	0	0	9
03-079 - Los Robles (Frac) - XXX	1	0	1	0	0	0	0	1	0	0	0	0	0	0	1	0	0	0	0	0	0	0	0	3
03-080 - Los Sauces (Frac) - XXX	1	0	0	1	0	0	0	0	0	1	0	0	0	0	0	0	1	0	0	0	0	0	0	3
03-081 - Media Luna - XXXII	1	0	0	0	1	1	0	0	0	1	0	0	0	0	0	0	0	0	0	0	0	0	0	3
03-082 - Nueva Díaz Ordaz - XXXII	1	0	1	1	0	0	1	0	0	0	0	0	0	0	0	0	0	0	0	0	0	0	0	3
03-083 - Olímpica - XXXII	1	0	0	0	0	2	0	0	1	0	0	0	0	0	0	0	0	0	0	0	0	0	0	3
03-084 - Oxtopulco Universidad - XXVI	1	0	0	0	0	1	1	0	0	0	0	0	0	1	0	0	0	0	0	0	0	0	0	3
03-085 - Parque San Andrés - XXVI	1	0	0	0	0	0	0	1	0	1	0	0	1	0	0	0	0	0	0	0	0	0	0	3
03-087 - Pedregal de la Zorra - XXXII	1	1	0	0	0	0	0	0	0	0	1	1	0	0	0	0	0	0	0	0	0	0	0	3
03-088 - Pedregal de San Ángel (Ampl) - XXXII	1	0	0	2	1	0	0	0	0	0	0	0	0	0	0	0	0	0	0	0	0	0	0	3
03-089 - Pedregal de San Francisco (Frac) - XXVI	1	0	0	0	2	0	0	0	0	0	0	0	0	0	0	1	0	0	0	0	0	0	0	3
03-091 - Pedregal del Maurel - XXXII	1	0	0	1	1	1	0	0	0	0	0	0	0	0	0	0	0	0	0	0	0	0	0	3
03-092 - Petrolera Taxqueña - XXX	1	0	0	0	0	1	0	0	0	0	1	0	0	0	0	0	0	0	1	0	0	0	0	3
03-093 - Piloto Culhuacán (U Hab) - XXX	1	0	0	0	0	0	0	0	0	0	0	1	1	0	0	0	0	1	0	0	0	0	0	3
03-094 - Prado Churubusco - XXVI	2	0	0	0	0	2	0	0	1	0	1	2	0	0	0	0	0	0	0	0	0	0	0	6
03-095 - Prados de Coyoacán - XXX	1	0	0	1	0	0	1	0	0	0	0	0	0	1	0	0	0	0	0	0	0	0	0	3
03-096 - Presidentes Ejidales Primera Sección - XXX	1	0	0	0	0	0	0	0	1	0	0	0	0	0	0	1	0	1	0	0	0	0	0	3
03-097 - Rancho el Rosario - XXVI	1	0	0	2	0	1	0	0	0	0	0	0	0	0	0	0	0	0	0	0	0	0	0	3
03-098 - Romero de Terreros - XXVI	1	0	0	0	0	0	2	1	0	0	0	0	0	0	0	0	0	0	0	0	0	0	0	3
03-099 - Romero de Terreros (Frac) - XXVI	1	0	0	0	1	0	0	0	0	0	0	1	0	1	0	0	0	0	0	0	0	0	0	3
03-100 - San Diego Churubusco - XXVI	1	0	0	0	0	0	0	0	0	0	0	0	0	0	1	1	1	0	0	0	0	0	0	3
03-101 - San Francisco Culhuacán (Pblo) - XXVI	3	0	1	0	0	0	1	0	2	0	1	0	1	0	0	0	1	0	1	0	1	0	0	9
03-102 - Ampliación San Francisco Culhuacán (Ej) - XXX	1	0	0	0	0	0	0	0	0	0	0	2	0	0	1	0	0	0	0	0	0	0	0	3
03-103 - San Lucas (Barr) - XXVI	1	1	0	0	1	0	1	0	0	0	0	0	0	0	0	0	0	0	0	0	0	0	0	3
03-104 - San Mateo (Barr) - XXVI	1	0	1	1	0	0	0	0	1	0	0	0	0	0	0	0	0	0	0	0	0	0	0	3
03-105 - San Pablo Tepetlapa (Pblo) - XXVI	1	0	0	0	1	0	0	0	0	0	0	0	0	0	0	1	1	0	0	0	0	0	0	3
03-106 - Santa Catarina (Barr) - XXVI	1	0	0	2	1	0	0	0	0	0	0	0	0	0	0	0	0	0	0	0	0	0	0	3
03-107 - Santa Cecilia - XXX	1	0	1	0	0	0	0	0	0	0	0	1	0	1	0	0	0	0	0	0	0	0	0	3

continúa

Integrantes de MRVyo según sexo y grupo etario

Clave y nombre de la colonia o pueblo y distrito electoral local al que pertenece	Nº de MRVYO instaladas	18-19		20-24		25-29		30-34		35-39		40-44		45-49		50-54		55-59		60-64		65 años y más		Total
		M	H	M	H	M	H	M	H	M	H	M	H	M	H	M	H	M	H	M	H			
03-108 - Santa Martha del Sur - XXVI	1	0	0	0	0	0	0	0	0	1	0	0	1	0	1	0	0	0	0	0	0	0	0	3
03-109 - Santa Úrsula Coapa (Pblo) - XXXII	2	0	0	0	0	0	1	2	0	0	0	1	0	0	0	0	2	0	0	0	0	0	0	6
03-110 - Santa Úrsula Coyoacán - XXXII	1	2	0	0	0	0	0	0	0	1	0	0	0	0	0	0	0	0	0	0	0	0	0	3
03-112 - STUNAM Culhuacán (U Hab) - XXX	1	0	0	0	0	0	0	1	1	1	0	0	0	0	0	0	0	0	0	0	0	0	0	3
03-113 - Viejo Ejido Santa Úrsula Coapa - XXX	2	0	0	0	0	0	0	0	0	1	0	1	0	0	0	2	0	2	0	0	0	0	0	6
03-114 - Villa Coyoacán - XXVI	1	0	0	0	1	0	0	0	0	0	0	0	1	0	0	1	0	0	0	0	0	0	0	3
03-115 - Villa Panamericana 1era. Sección (U Hab) - XXXII	1	0	0	0	1	0	0	0	0	1	0	0	0	0	0	1	0	0	0	0	0	0	0	3
03-116 - Villa Panamericana 2da. Sección (U Hab) - XXXII	1	0	0	0	1	0	0	2	0	0	0	0	0	0	0	0	0	0	0	0	0	0	0	3
03-117 - Villa Panamericana 3era. Sección (U Hab) - XXXII	1	0	0	0	0	1	0	1	0	0	0	0	0	0	1	0	0	0	0	0	0	0	0	3
03-118 - Villa Panamericana 4ta. Sección (U Hab) - XXXII	1	0	0	0	0	1	0	1	0	1	0	0	0	0	0	0	0	0	0	0	0	0	0	3
03-119 - Villa Panamericana 5ta. Sección (U Hab) - XXXII	1	0	0	0	0	1	0	0	0	1	0	0	0	0	0	1	0	0	0	0	0	0	0	3
03-120 - Villa Panamericana 6ta. Sección (U Hab) - XXXII	1	0	0	0	1	0	0	0	0	0	0	0	0	2	0	0	0	0	0	0	0	0	0	3
03-121 - Villa Panamericana 7ma. Sección (U Hab) - XXXII	1	0	0	0	0	1	0	0	0	0	0	0	1	1	0	0	0	0	0	0	0	0	0	3
03-122 - Villa Quietud (Fracc) - XXX	1	0	0	0	0	0	0	0	0	1	0	1	0	0	0	0	0	1	0	0	0	0	0	3
03-123 - Villas del Pedregal (U Hab) - XXXII	1	0	0	1	0	1	0	0	0	1	0	0	0	0	0	0	0	0	0	0	0	0	0	3
03-124 - Vistas del Maurel (U Hab) - XXXII	1	0	0	1	0	0	0	0	0	0	1	0	0	0	0	0	0	1	0	0	0	0	0	3
03-125 - Xotepingo - XXVI	1	0	0	0	0	0	0	0	0	1	0	1	1	0	0	0	0	0	0	0	0	0	0	3
03-126 - Adolfo Ruiz Cortines I - XXXII	2	0	0	0	0	0	1	1	1	0	0	1	0	0	2	0	0	0	0	0	0	0	0	6
03-127 - Adolfo Ruiz Cortines II - XXXII	2	0	0	2	1	0	0	0	0	0	0	0	1	1	1	0	0	0	0	0	0	0	0	6
03-128 - Ajusco I - XXXII	3	0	0	1	0	1	3	1	0	0	0	1	0	0	1	0	0	1	0	0	0	0	0	9
03-129 - Ajusco II - XXXII	3	0	0	1	1	0	3	2	0	0	0	1	1	0	0	0	0	0	0	0	0	0	0	9
03-130 - Ajusco III - XXXII	2	1	0	1	1	1	0	1	0	0	0	0	1	0	0	0	0	0	0	0	0	0	0	6
03-131 - Alianza Popular Revolucionaria Norte (U Hab) - XXX	1	0	0	0	0	0	0	0	0	1	0	1	0	0	0	0	1	0	0	0	0	0	0	3
03-132 - Alianza Popular Revolucionaria Poniente (U Hab) - XXX	1	0	0	0	1	1	0	0	1	0	0	0	0	0	0	0	0	0	0	0	0	0	0	3
03-133 - Paseos de Taxqueña I - XXVI	2	0	0	0	1	0	0	0	0	1	0	2	1	0	0	1	0	0	0	0	0	0	0	6
03-134 - Paseos de Taxqueña II - XXVI	1	0	0	0	1	1	0	0	0	0	0	0	0	0	1	0	0	0	0	0	0	0	0	3
03-135 - Pedregal de Santa Úrsula I - XXXII	2	0	0	1	0	1	2	1	0	0	0	0	0	1	0	0	0	0	0	0	0	0	0	6
03-136 - Pedregal de Santa Úrsula II - XXXII	2	1	0	0	1	1	0	0	0	0	0	1	0	0	0	0	2	0	0	0	0	0	0	6
03-137 - Pedregal de Santa Úrsula III - XXXII	2	0	0	1	1	0	1	0	1	0	0	0	0	1	0	0	0	0	1	0	0	0	0	6

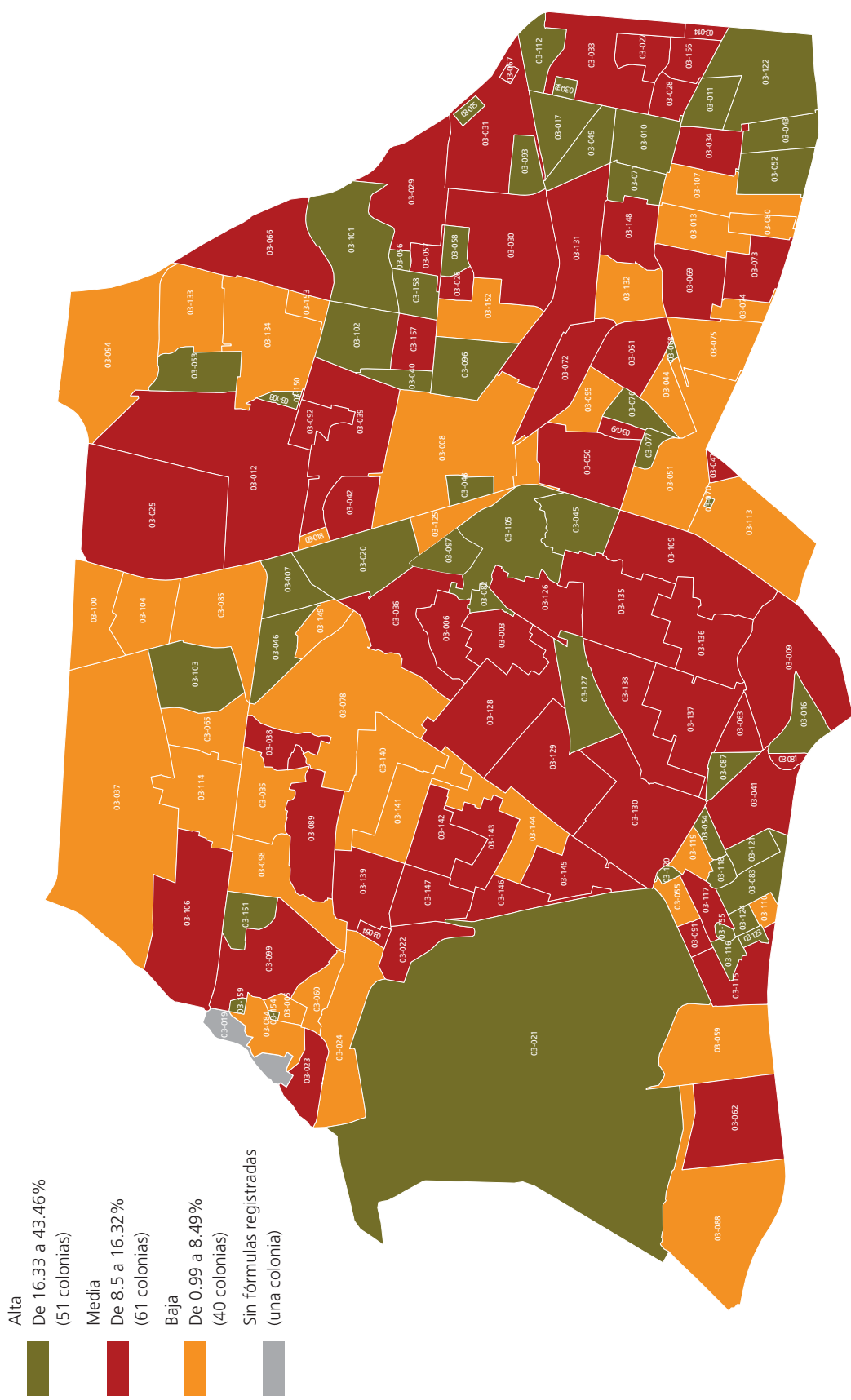
continúa

Integrantes de MRVyo según sexo y grupo etario

Clave y nombre de la colonia o pueblo y distrito electoral local al que pertenece	Nº de MRVYO instaladas	18-19		20-24		25-29		30-34		35-39		40-44		45-49		50-54		55-59		60-64		65 años y más		Total
		M	H	M	H	M	H	M	H	M	H	M	H	M	H	M	H	M	H	M	H			
03-138 - Pedregal de Santa Úrsula IV - XXXII	2	0	0	0	1	0	0	1	1	0	0	1	0	0	0	2	0	0	0	0	0	0	0	6
03-139 - Pedregal de Sto. Domingo I - XXXII	2	0	0	1	0	0	0	1	0	0	0	1	0	0	0	0	1	0	0	1	0	0	0	5
03-140 - Pedregal de Sto. Domingo II - XXXII	2	0	0	0	1	0	1	1	0	0	0	1	0	0	0	1	0	1	0	0	0	0	0	6
03-141 - Pedregal de Sto. Domingo III - XXXII	2	0	0	0	0	0	1	1	0	0	0	0	0	1	1	1	0	0	0	1	0	0	0	6
03-142 - Pedregal de Sto. Domingo IV - XXXII	2	0	0	0	0	0	0	0	0	2	1	0	2	1	0	0	0	0	0	0	0	0	0	6
03-143 - Pedregal de Sto. Domingo V - XXXII	2	0	0	3	0	0	1	0	1	0	0	0	1	0	0	0	0	0	0	0	0	0	0	6
03-144 - Pedregal de Sto. Domingo VI - XXXII	3	0	0	0	0	1	1	1	0	0	2	1	0	1	1	0	0	0	1	0	0	0	0	9
03-145 - Pedregal de Sto. Domingo VII - XXXII	2	0	0	0	0	1	2	0	1	0	0	2	0	0	0	0	0	0	0	0	0	0	0	6
03-146 - Pedregal de Sto. Domingo VIII - XXXII	2	0	0	0	0	2	0	0	0	1	0	1	0	0	0	0	2	0	0	0	0	0	0	6
03-147 - Pedregal de Sto. Domingo IX - XXXII	2	0	0	0	0	1	0	0	0	0	0	0	0	2	3	0	0	0	0	0	0	0	0	6
03-148 - Alianza Popular Revolucionaria Oriente (U Hab) - XXX	1	0	0	0	0	0	0	0	0	0	1	0	0	0	0	1	0	0	0	0	0	1	0	3
03-149 - El Rosedal II - XXVI	1	1	0	0	0	0	0	0	0	0	0	1	0	1	0	0	0	0	0	0	0	0	0	3
03-150 - Ex Ejido de Churubusco - XXVI	1	0	0	0	2	0	0	1	0	0	0	0	0	0	0	0	0	0	0	0	0	0	0	3
03-151 - Monte de Piedad - XXVI	1	0	0	1	0	0	0	0	0	1	0	0	0	0	0	0	0	1	0	0	0	0	0	3
03-152 - Presidentes Ejidales Segunda Sección - XXX	1	0	1	0	0	0	0	0	0	1	0	0	0	1	0	0	0	0	0	0	0	0	0	3
03-153 - Taxqueña - XXVI	1	0	0	1	0	1	0	0	0	0	0	0	0	0	0	0	1	0	0	0	0	0	0	3
03-154 - Attillo (Cond Attillo Acasulco) - XXVI	1	0	0	0	1	0	0	0	0	0	0	2	0	0	0	0	0	0	0	0	0	0	0	3
03-155 - Centro Urbano (U Hab) - XXXII	1	0	0	2	1	0	0	0	0	0	0	0	0	0	0	0	0	0	0	0	0	0	0	3
03-156 - CTM IX Culhuacán Zona 32-33 (U Hab) - XXX	1	0	0	1	0	0	0	0	0	0	1	1	0	0	0	0	0	0	0	0	0	0	0	3
03-157 - Ex Ejido San Francisco Culhuacán II - XXX	1	0	0	0	0	0	0	0	0	0	0	0	1	0	0	0	0	1	1	0	0	0	0	3
03-158 - Ex Ejido San Francisco Culhuacán III - XXX	1	0	0	1	0	0	0	1	0	0	0	0	1	0	0	0	0	0	0	0	0	0	0	3
03-159 - Romero de Terreros (Cond) - XXVI	1	0	0	0	1	0	0	0	0	0	0	0	0	0	0	1	1	0	0	0	0	0	0	3
Total	195	10	14	53	51	47	40	43	36	39	20	55	25	41	24	26	21	17	13	5	2	1	1	584

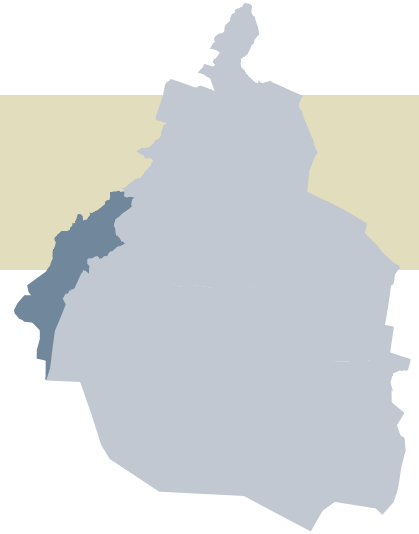
FUENTE: Elaborado por la DEOEYG con base en las actas de jornada electiva únicas de comités ciudadanos y consejos de los pueblos 2016 y la Consulta ciudadana sobre presupuesto participativo 2017 y datos proporcionados por la UTSI.

Nivel de participación observado en las colonias de la delegación Coyoacán



FUENTE: Elaborado por la DEFEyG con base en la lista nominal proporcionada por la DERE-INE, con fecha de corte al 15 de julio de 2016 (incluye a las ciudadanas y los ciudadanos que recogieron su credencial para votar hasta el 30 de julio) y datos proporcionados por la UTSI relativos a la votación emitida en la jornada electoral de los comités ciudadanos y consejos de los pueblos 2016.

Cuajimalpa de Morelos



Análisis descriptivo

Fórmulas

- El máximo número de fórmulas contendientes observado en las colonias de esta delegación, fue 10. Únicamente en el pueblo originario 04-056, San Pedro Cuajimalpa (Pblo), se presentó esta circunstancia.

Resultados

- La mayor participación ciudadana en esta demarcación fue de 46.32% y se presentó en la colonia 04-025, La Venta, mientras que la menor se observó en la colonia 04-012, Corredor Santa Fe (1%); ambas colonias corresponden al Distrito Electoral XX.
- El promedio de participación por colonia y/o pueblo originario en esta demarcación fue de 17.66%.
- 12 de las 39 colonias, así como uno de los cuatro pueblos originarios en que se divide esta delegación, muestran un porcentaje de participación igual o mayor al promedio referido con anterioridad.
- Tres colonias de esta demarcación no registraron votos por Internet, todas ellas correspondientes al Distrito Electoral XX.
- Alrededor de 6% de los votos por Internet se realizaron bajo la modalidad de vía remota.

Integración de ORC

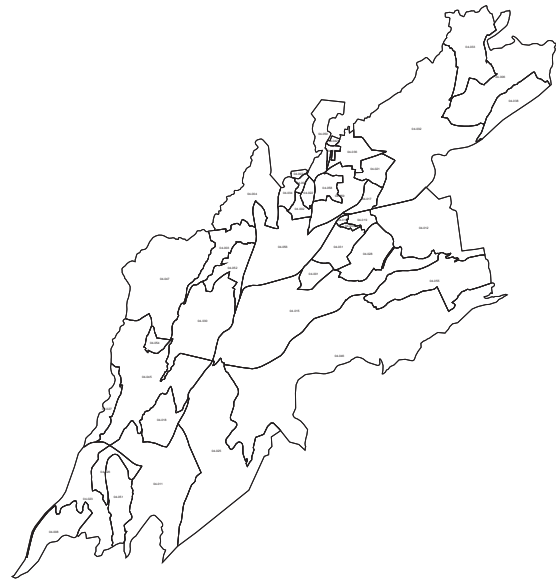
- Las tareas de coordinación interna de los comités ciudadanos electos, así como las relativas a las de coordinación comunitaria de los consejos de los pueblos en esta delegación estuvieron en su mayoría bajo el mando de mujeres (56% aproximadamente) y 44% en hombres.

Integrantes de MRVYO

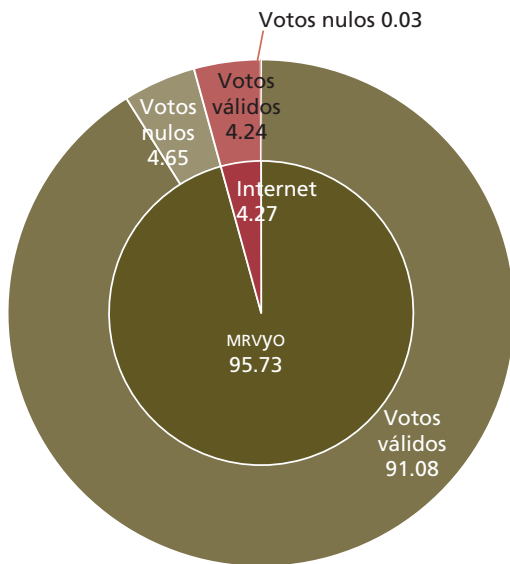
- En la jornada electiva desarrollada en esta demarcación, siete de cada 10 integrantes de MRVYO eran mujeres.

Cuajimalpa de Morelos Resultados de la jornada electiva y datos relevantes

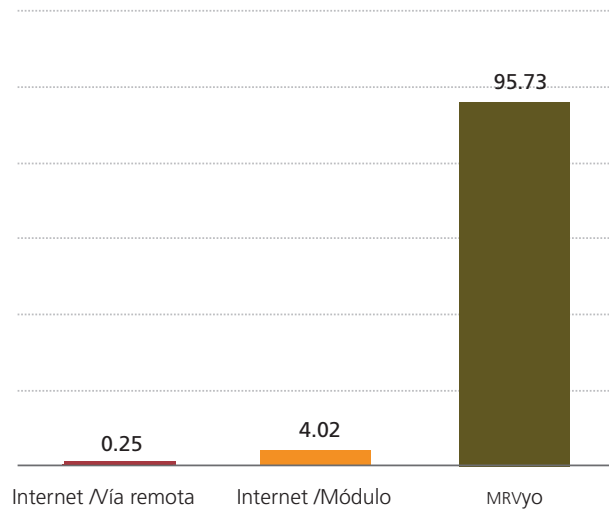
Ciudadanos inscritos en lista nominal:	145 716
Votación emitida:	19 325
En MRVyo:	18 500
Por Internet:	825
Vía remota	49
En módulo	776
Votos válidos:	18 422
En MRVyo:	17 602
Por Internet:	820
Votos nulos:	903
En MRVyo:	898
Por Internet:	5
Porcentaje de participación:	13.26%
Colonias y/o pueblos donde hubo elección:	43
Fórmulas contendientes:	174
MRVyo instaladas:	56
Módulos instalados:	2
Colonias donde no hubo elección:	0



Votación emitida según modalidad y tipo de voto (porcentajes)



Modalidad elegida por la ciudadanía para emitir su voto (porcentajes)



FUENTE: Elaborados por la DEOEG con base en la lista nominal proporcionada por la DERFE-INE, con fecha de corte al 15 de julio de 2016 (incluye a las ciudadanas y los ciudadanos que recogieron su credencial para votar hasta el 30 de julio) y datos proporcionados por la UTSI relativos a la votación emitida en la jornada electiva de los comités ciudadanos y consejos de los pueblos 2016.

Resultados de la votación por colonia o pueblo

Clave y nombre de la colonia o pueblo y distrito electoral local al que pertenece	Lista nominal	Votación obtenida por fórmula contendiente										Votos nulos			Votación emitida				Participación (%)			Abstención (%)
		1	2	3	4	5	6	7	8	9	10	MRyVO	Módulo	Vía remota	Total	MRyVO	Módulo	Vía remota	Total			
04-001 - Abdías García Soto - XX	1 517	77	-	-	-	-	-	-	-	-	-	-	20	96	1	0	97	6.33	0.07	0	6.39	93.61
04-002 - Adolfo López Mateos - XX	1 289	25	172	-	-	-	-	-	-	-	-	-	9	203	3	0	206	15.75	0.23	0	15.98	84.02
04-003 - Agua Bendita - XX	2 300	45	99	47	86	-	-	-	-	-	-	-	14	289	2	0	291	12.57	0.09	0	12.65	87.35
04-004 - Ahuatenco - XX	2 995	144	33	92	66	34	-	-	-	-	-	-	29	393	5	0	398	13.12	0.17	0	13.29	86.71
04-005 - Amado Nervo - XX	757	22	69	-	-	-	-	-	-	-	-	-	8	98	1	0	99	12.95	0.13	0	13.08	86.92
04-006 - Bosques de las Lomas - XX	5 712	127	-	-	-	-	-	-	-	-	-	-	5	126	1	5	132	2.21	0.02	0.09	2.31	97.69
04-007 - Cacalote - XX	84	13	-	-	-	-	-	-	-	-	-	-	0	13	0	0	13	15.48	0	0	15.48	84.52
04-008 - Cola de Pato - XX	1 125	68	120	23	255	-	-	-	-	-	-	-	21	485	2	0	487	43.11	0.18	0	43.29	56.71
04-011 - Cruz Blanca - XX	1 655	56	115	-	-	-	-	-	-	-	-	-	41	210	2	0	212	12.69	0.12	0	12.81	87.19
04-012 - Corredor Santa Fe - XX	2 294	19	-	-	-	-	-	-	-	-	-	-	4	22	0	1	23	0.96	0	0.04	1	99
04-014 - Ébano (U Hab) - XX	1 361	237	38	17	212	25	-	-	-	-	-	-	23	550	2	0	552	40.41	0.15	0	40.56	59.44
04-015 - El Contadero - XX	4 428	92	212	19	85	-	-	-	-	-	-	-	18	420	5	1	426	9.49	0.11	0.02	9.62	90.38
04-016 - El Molinito - XX	456	76	64	-	-	-	-	-	-	-	-	-	3	138	1	4	143	30.26	0.22	0.88	31.36	68.64
04-017 - El Molino - XX	1 067	40	80	-	-	-	-	-	-	-	-	-	5	122	1	2	125	11.43	0.09	0.19	11.72	88.28
04-018 - El Tianguillo - XX	1 173	183	144	-	-	-	-	-	-	-	-	-	6	332	1	0	333	28.30	0.09	0	28.39	71.61
04-019 - El Yaqui - XX	1 093	69	38	39	-	-	-	-	-	-	-	-	6	151	1	0	152	13.82	0.09	0	13.91	86.09
04-021 - Jardines de la Palma (Huizachito) - XX	2 230	92	214	-	-	-	-	-	-	-	-	-	47	351	2	0	353	15.74	0.09	0	15.83	84.17
04-022 - Jesús del Monte - XX	1 908	72	256	-	-	-	-	-	-	-	-	-	29	354	3	0	357	18.55	0.16	0	18.71	81.29
04-023 - La Pila - XX	2 913	10	29	367	110	37	342	-	-	-	-	-	42	763	174	0	937	26.19	5.97	0	32.17	67.83
04-025 - La Venta - XX	367	115	52	-	-	-	-	-	-	-	-	-	3	169	1	0	170	46.05	0.27	0	46.32	53.68
04-026 - Las Lajas - XX	2 177	102	25	172	-	-	-	-	-	-	-	-	24	314	9	0	323	14.42	0.41	0	14.84	85.16
04-027 - Texcalco - XX	928	191	71	25	43	-	-	-	-	-	-	-	25	355	0	0	355	38.25	0	0	38.25	61.75
04-028 - Las Tinajas - XX	2 119	81	-	-	-	-	-	-	-	-	-	-	19	83	17	0	100	3.92	0.80	0	4.72	95.28
04-030 - Loma del Padre - XX	3 495	3	34	18	23	125	49	4	66	-	-	-	9	329	2	0	331	9.41	0.06	0	9.47	90.53
04-031 - Lomas de Memetla - XX	3 669	68	37	276	25	78	-	-	-	-	-	-	14	456	42	0	498	12.43	1.14	0	13.57	86.43
04-032 - Lomas de Vista Hermosa - XX	5 937	26	198	136	-	-	-	-	-	-	-	-	11	364	7	0	371	6.13	0.12	0	6.25	93.75
04-033 - Lomas del Chamizal - XX	4 316	138	150	70	117	93	-	-	-	-	-	-	32	581	16	3	600	13.46	0.37	0.07	13.90	86.10

continúa

Resultados de la votación por colonia o pueblo

Clave y nombre de la colonia o pueblo y distrito electoral local al que pertenece	Lista nominal	Votación obtenida por fórmula contendiente										Votos nulos	Votación emitida			Participación (%)			Abstención (%)			
		1	2	3	4	5	6	7	8	9	10		MRVYO	Módulo	Vía remota	Total	MRVYO	Módulo		Vía remota	Total	
04-034 - Manzanastilla - XX	1 630	5	24	154	41	-	-	-	-	-	-	-	8	229	3	0	232	14.05	0.18	0	14.23	85.77
04-035 - Memetla - XX	623	35	29	115	20	-	-	-	-	-	-	5	192	12	0	204	30.82	1.93	0	32.74	67.26	
04-036 - Navidad (Granjas de Navidad) - XX	11 232	181	90	657	23	26	27	19	32	33	-	35	1 112	11	0	1 123	9.90	0.10	0	10	90	
04-038 - Palo Alto (Granjas) - XX	3 813	61	60	182	156	186	-	-	-	-	-	27	664	8	0	672	17.41	0.21	0	17.62	82.38	
04-042 - La Retama - XX	31	7	-	-	-	-	-	-	-	-	-	1	8	0	0	8	25.81	0	0	25.81	74.19	
04-045 - San Lorenzo Acopilco (Pblo) - XX	6 114	5	59	146	24	13	264	377	71	-	-	61	1 004	16	0	1 020	16.42	0.26	0	16.68	83.32	
04-046 - San Mateo Tlatenango (Pblo) - XX	12 909	828	31	33	101	19	57	37	211	95	-	56	1 445	14	9	1 468	11.19	0.11	0.07	11.37	88.63	
04-047 - San Pablo Chimalpa (Pblo) - XX	7 254	246	113	84	827	317	-	-	-	-	-	64	1 575	55	21	1 651	21.71	0.76	0.29	22.76	77.24	
04-050 - Tepetongo - XX	3 488	67	171	23	34	51	63	13	-	-	-	11	430	3	0	433	12.33	0.09	0	12.41	87.59	
04-051 - Xalpa - XX	2 071	14	87	48	28	14	39	77	156	-	-	13	469	7	0	476	22.65	0.34	0	22.98	77.02	
04-052 - Zentlapatl - XX	4 243	170	60	-	-	-	-	-	-	-	-	29	253	6	0	259	5.96	0.14	0	6.10	93.90	
04-054 - 1º Mayo - XX	434	29	102	22	-	-	-	-	-	-	-	11	163	1	0	164	37.56	0.23	0	37.79	62.21	
04-055 - Portal del Sol - XX	1 254	35	110	-	-	-	-	-	-	-	-	1	145	1	0	146	11.56	0.08	0	11.64	88.36	
04-056 - San Pedro Cuajimalpa (Pblo) - XX	16 967	26	62	154	144	135	1 246	43	46	36	47	47	1 669	316	1	1 986	9.84	1.86	0.01	11.71	88.29	
04-058 - San José de los Cedros I - XX	7 152	36	60	25	418	32	96	-	-	-	-	46	701	10	2	713	9.80	0.14	0.03	9.97	90.03	
04-059 - San José de los Cedros II - XX	7 136	65	264	11	45	113	9	122	15	21	-	21	674	12	0	686	9.45	0.17	0	9.61	90.39	
Total	145 716	4 001	3 572	2 955	2 883	1 298	2 192	692	597	185	47	903	18 500	776	49	19 325	12.70	0.53	0.03	13.26	86.74	

FUENTE: Elaborado por la DEOEG con base en la lista nominal proporcionada por la DERFE-INE y datos proporcionados por la utsi relativos a la votación emitida en la jornada electoral de los comités ciudadanos y consejos de los pueblos 2016.

Integración de los comités ciudadanos y consejos de los pueblos por número de fórmula ganadora

Clave y nombre de la colonia o pueblo y distrito electoral local al que pertenece	Fórmula 1 ^{er} lugar	No. de integrantes	Fórmula 2 ^o lugar	No. de integrantes	Fórmula 3 ^{er} lugar	No. de integrantes	Fórmula 4 ^o lugar	No. de integrantes	Total de integrantes
04-001 - Abdías García Soto - XX	1	5	-	-	-	-	-	-	5
04-002 - Adolfo López Mateos - XX	2	5	1	4	-	-	-	-	9
04-003 - Agua Bendita - XX	2	5	4	2	3	1	1	1	9
04-004 - Ahuatenco - XX	1	5	3	2	4	1	5	1	9
04-005 - Amado Nervo - XX	2	5	1	4	-	-	-	-	9
04-006 - Bosques de las Lomas - XX	1	5	-	-	-	-	-	-	5
04-007 - Cacalote - XX	1	5	-	-	-	-	-	-	5
04-008 - Cola de Pato - XX	4	5	2	2	1	1	3	1	9
04-011 - Cruz Blanca - XX	2	5	1	4	-	-	-	-	9
04-012 - Corredor Santa Fe - XX	1	5	-	-	-	-	-	-	5
04-014 - Ébano (U Hab) - XX	1	5	4	2	2	1	5	1	9
04-015 - El Contadero - XX	2	5	1	2	4	1	3	1	9
04-016 - El Molinito - XX	1	5	2	4	-	-	-	-	9
04-017 - El Molino - XX	2	5	1	4	-	-	-	-	9
04-018 - El Tianguillo - XX	1	5	2	4	-	-	-	-	9
04-019 - El Yaqui - XX	1	5	3	2	2	2	-	-	9
04-021 - Jardines de la Palma (Huizachito) - XX	2	5	1	4	-	-	-	-	9
04-022 - Jesús del Monte - XX	2	5	1	4	-	-	-	-	9
04-023 - La Pila - XX	3	5	6	2	4	1	5	1	9
04-025 - La Venta - XX	1	5	2	4	-	-	-	-	9
04-026 - Las Lajas - XX	3	5	1	2	2	2	-	-	9
04-027 - Texcalco - XX	1	5	2	2	4	1	3	1	9
04-028 - Las Tinajas - XX	1	5	-	-	-	-	-	-	5
04-030 - Loma del Padre - XX	5	5	8	2	6	1	2	1	9
04-031 - Lomas de Memetla - XX	3	5	5	2	1	1	2	1	9
04-032 - Lomas de Vista Hermosa - XX	2	5	3	2	1	2	-	-	9
04-033 - Lomas del Chamizal - XX	2	5	1	2	4	1	5	1	9
04-034 - Manzanastitla - XX	3	5	4	2	2	1	1	1	9
04-035 - Memetla - XX	3	5	1	2	2	1	4	1	9
04-036 - Navidad (Granjas de Navidad) - XX	3	5	1	2	2	1	9	1	9
04-038 - Palo Alto (Granjas) - XX	5	5	3	2	4	1	1	1	9
04-042 - La Retama - XX	1	5	-	-	-	-	-	-	5

continúa

Integración de los comités ciudadanos y consejos de los pueblos por número de fórmula ganadora

Clave y nombre de la colonia o pueblo y distrito electoral local al que pertenece	Fórmula 1 ^{er} lugar	No. de integrantes	Fórmula 2 ^o lugar	No. de integrantes	Fórmula 3 ^{er} lugar	No. de integrantes	Fórmula 4 ^o lugar	No. de integrantes	Total de integrantes
04-045 - San Lorenzo Acopilco (Pblo) - XX	7	5	6	2	3	1	8	1	9
04-046 - San Mateo Tlatenango (Pblo) - XX	1	5	8	2	4	1	9	1	9
04-047 - San Pablo Chimalpa (Pblo) - XX	4	5	5	2	1	1	2	1	9
04-050 - Tepetongo - XX	2	5	1	2	6	1	5	1	9
04-051 - Xalpa - XX	8	5	2	2	7	1	3	1	9
04-052 - Zentlapatl - XX	1	5	2	4	-	-	-	-	9
04-054 - 1 ^o Mayo - XX	2	5	1	2	3	2	-	-	9
04-055 - Portal del Sol - XX	2	5	1	4	-	-	-	-	9
04-056 - San Pedro Cuajimalpa (Pblo) - XX	6	5	3	2	4	1	5	1	9
04-058 - San José de los Cedros I - XX	4	5	6	2	2	1	1	1	9
04-059 - San José de los Cedros II - XX	2	5	7	2	5	1	1	1	9

FUENTE: Elaborado por la DEOYEG con base en datos proporcionados por la UTSI relativos al SIREF y a la votación emitida en la jornada electiva de los comités ciudadanos y consejos de los pueblos 2016.

Integrantes de MRVYO según sexo y grupo etario

Clave y nombre de la colonia o pueblo y distrito electoral local al que pertenece	Nº. de MRVYO instaladas	18-19		20-24		25-29		30-34		35-39		40-44		45-49		50-54		55-59		60-64		65 años y más		Total
		M	H	M	H	M	H	M	H	M	H	M	H	M	H	M	H	M	H	M	H			
04-001 - Abdías García Soto - XX	1	0	0	1	0	1	0	0	0	0	0	0	0	0	1	0	0	0	0	0	0	0	3	
04-002 - Adolfo López Mateos - XX	1	0	0	0	0	1	0	0	1	0	0	0	0	0	0	0	0	1	0	0	0	0	3	
04-003 - Agua Bendita - XX	1	0	0	0	0	1	0	1	1	0	0	0	0	0	0	0	0	0	0	0	0	0	3	
04-004 - Ahuatenco - XX	1	0	1	1	0	0	0	1	0	0	0	0	0	0	0	0	0	0	0	0	0	0	3	
04-005 - Amado Nervo - XX	1	1	0	0	0	0	0	0	1	0	0	1	0	0	0	0	0	0	0	0	0	0	3	
04-006 - Bosques de las Lomas - XX	2	0	0	2	1	0	0	1	1	0	0	1	0	0	0	0	0	0	0	0	0	0	6	
04-007 - Cacalote - XX	1	0	0	1	0	0	0	0	0	2	0	0	0	0	0	0	0	0	0	0	0	0	3	
04-008 - Cola de Pato - XX	1	0	0	1	0	2	0	0	0	0	0	0	0	0	0	0	0	0	0	0	0	0	3	
04-011 - Cruz Blanca - XX	1	0	0	1	0	0	1	0	0	1	0	0	0	0	0	0	0	0	0	0	0	0	3	
04-012 - Corredor Santa Fe - XX	1	1	0	0	1	1	0	0	0	0	0	0	0	0	0	0	0	0	0	0	0	0	3	
04-014 - Ébano (U Hab) - XX	1	0	0	0	0	0	1	0	0	1	1	0	0	0	0	0	0	0	0	0	0	0	3	
04-015 - El Contadero - XX	1	0	0	2	0	0	0	0	0	1	0	0	0	0	0	0	0	0	0	0	0	0	3	
04-016 - El Molinito - XX	1	0	0	3	0	0	0	0	0	0	0	0	0	0	0	0	0	0	0	0	0	0	3	
04-017 - El Molino - XX	1	1	0	0	0	0	0	1	0	0	0	0	0	0	1	0	0	0	0	0	0	0	3	
04-018 - El Tianguillo - XX	1	0	0	1	1	0	0	0	0	0	0	0	0	0	1	0	0	0	0	0	0	0	3	
04-019 - El Yaqui - XX	1	0	0	1	0	0	0	0	0	0	1	1	0	0	0	0	0	0	0	0	0	0	3	
04-021 - Jardines de la Palma (Huizachito) - XX	1	0	0	0	0	0	0	0	0	1	1	0	1	0	0	0	0	0	0	0	0	0	3	
04-022 - Jesús del Monte - XX	1	0	1	0	1	0	0	0	0	1	0	0	0	0	0	0	0	0	0	0	0	0	3	
04-023 - La Pila - XX	1	0	0	0	0	0	1	0	0	0	0	0	0	0	0	0	1	0	0	1	0	0	3	
04-025 - La Venta - XX	1	0	0	0	0	1	0	0	0	0	0	0	0	0	0	1	0	0	0	1	0	0	3	
04-026 - Las Lajas - XX	1	0	0	0	1	0	0	0	0	1	0	1	0	0	0	0	0	0	0	0	0	0	3	
04-027 - Texcalco - XX	1	0	0	0	0	0	1	0	0	0	0	0	1	1	0	0	0	0	0	0	0	0	3	
04-028 - Las Tinajas - XX	1	0	0	1	0	1	0	1	0	0	0	0	0	0	0	0	0	0	0	0	0	0	3	
04-030 - Loma del Padre - XX	1	0	0	1	0	0	0	0	0	0	1	0	0	0	1	0	0	0	0	0	0	0	3	
04-031 - Lomas de Memetla - XX	1	0	0	0	0	1	0	1	0	1	0	0	0	0	0	0	0	0	0	0	0	0	3	
04-032 - Lomas de Vista Hermosa - XX	2	0	0	2	0	2	0	0	1	0	0	0	0	0	0	0	0	0	0	1	0	0	6	
04-033 - Lomas del Chamizal - XX	1	0	0	0	0	0	0	0	0	1	0	1	0	0	1	0	0	0	0	0	0	0	3	
04-034 - Manzanastitla - XX	1	0	0	0	1	1	0	0	0	0	0	0	0	1	0	0	0	0	0	0	0	0	3	
04-035 - Memetla - XX	1	0	0	1	0	0	0	0	0	0	0	0	1	0	1	0	0	0	0	0	0	0	3	
04-036 - Navidad (Granjas de Navidad) - XX	3	0	0	0	0	0	1	2	0	2	0	0	1	1	0	1	1	0	0	0	0	0	9	
04-038 - Palo Alto (Granjas) - XX	1	0	0	0	0	0	0	1	0	1	0	1	0	0	0	0	0	0	0	0	0	0	3	
04-042 - La Retama - XX	1	0	0	0	0	0	0	0	0	0	0	0	0	0	0	2	0	0	0	0	0	1	3	
04-045 - San Lorenzo Acopilco (Pblo) - XX	2	0	0	0	0	1	0	1	0	1	0	0	1	1	0	1	0	0	0	0	0	0	6	
04-046 - San Mateo Tlatenango (Pblo) - XX	3	0	1	0	0	2	0	1	1	0	0	0	2	1	1	0	0	0	0	0	0	0	9	

continúa

Integrantes de MRVyo según sexo y grupo etario

Clave y nombre de la colonia o pueblo y distrito electoral local al que pertenece	N° de MRVyo instaladas	18-19		20-24		25-29		30-34		35-39		40-44		45-49		50-54		55-59		60-64		65 años y más		Total
		M	H	M	H	M	H	M	H	M	H	M	H	M	H	M	H	M	H	M	H			
04-047 - San Pablo Chimalpa (Pblo) - XX	2	0	0	0	0	1	0	0	0	0	0	0	2	2	0	0	0	0	1	0	0	0	0	6
04-050 - Tepetongo - XX	1	0	0	1	0	0	0	0	0	0	0	0	0	0	0	1	0	0	0	1	0	0	0	3
04-051 - Xalpa - XX	1	0	0	1	1	0	0	0	0	0	0	1	0	0	0	0	0	0	0	0	0	0	0	3
04-052 - Zentlapatl - XX	1	0	0	0	0	0	0	0	1	0	0	0	0	0	0	1	0	1	0	0	0	0	0	3
04-054 - 1º Mayo - XX	1	0	0	0	0	0	0	0	1	0	1	0	0	0	1	0	0	0	0	0	0	0	0	3
04-055 - Portal del Sol - XX	1	0	0	0	0	1	0	0	0	1	0	0	0	0	0	0	0	0	0	0	0	0	0	2
04-056 - San Pedro Cuajimalpa (Pblo) - XX	4	1	0	0	1	2	0	2	0	1	0	2	1	1	0	1	0	0	0	0	0	0	0	12
04-058 - San José de los Cedros I - XX	2	0	0	1	1	0	0	0	0	1	0	2	0	0	0	1	0	0	0	0	0	0	0	6
04-059 - San José de los Cedros II - XX	2	0	0	0	0	1	1	1	0	2	0	1	0	0	0	0	0	0	0	0	0	0	0	6
Total	56	4	3	22	9	20	6	14	8	18	4	14	7	10	6	11	2	3	1	1	3	0	1	167

FUENTE: Elaborado por la DEOEG con base en las actas de jornada electiva únicas de comités ciudadanos y consejos de los pueblos 2016 y la Consulta ciudadana sobre presupuesto participativo 2017 y datos proporcionados por la UTSI.

Gustavo A. Madero



Análisis descriptivo

Fórmulas

- El máximo número de fórmulas contendientes observado en las colonias de esta delegación, fue ocho, dicho suceso se registró en la colonia 05-240, San Felipe de Jesús IV.

Resultados

- Los datos muestran que en la colonia 05-122, Malvinas Mexicanas, correspondiente al Distrito Electoral VI, votó toda la ciudadanía en posibilidad de hacerlo.
- En contraparte, la menor participación se observó en la colonia 05-046, El Arbolillo 1 (U Hab), ubicada en el Distrito Electoral II (2.47%).
- El promedio de participación por colonia en esta demarcación fue de 15.42%.
- De las 232 colonias en que se divide esta delegación, para efectos de participación ciudadana, solo 82 muestran un porcentaje de participación igual o mayor al promedio referido con anterioridad.
- En 28 colonias de esta demarcación no se recibieron votos por Internet: Distrito Electoral I, siete colonias; Distrito Electoral II, nueve colonias; Distrito Electoral IV, seis colonias; Distrito Electoral VI, cuatro colonias y Distrito Electoral VII, dos colonias.
- 87% de los ciudadanos que votaron por Internet, eligieron hacerlo bajo la modalidad de módulos de votación y opinión.

Integración de ORC

- Las tareas de coordinación interna de los comités ciudadanos electos en esta delegación, recayeron mayoritariamente en mujeres (aproximadamente 69%) y 31% en hombres.

Integrantes de MRVYO

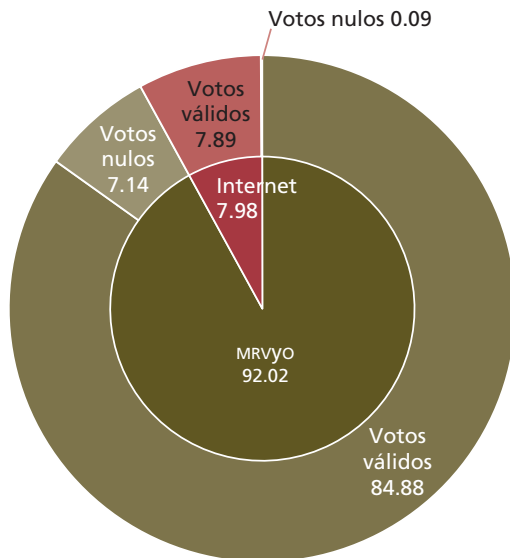
- En la jornada electiva desarrollada en esta demarcación, cuatro de cada 10 integrantes de MRVYO eran hombres.

Gustavo A. Madero Resultados de la jornada electoral y datos relevantes

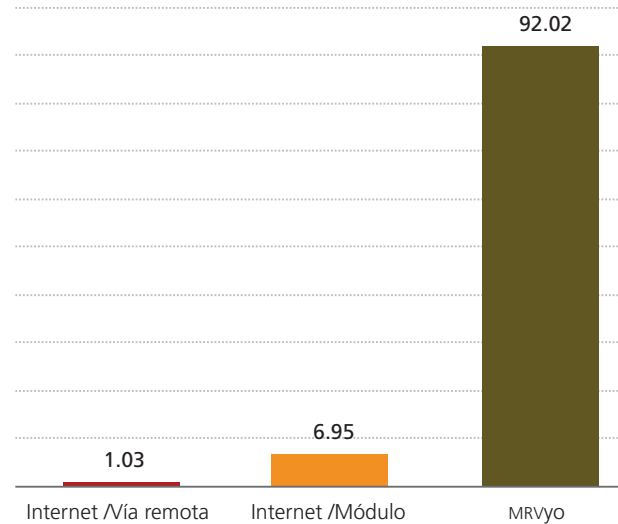
Ciudadanos inscritos en lista nominal:	965 994
Votación emitida:	108 745
En MRVyo:	100 070
Por Internet:	8 675
Vía remota	1 118
En módulo	7 557
Votos válidos:	100 887
En MRVyo:	92 305
Por Internet:	8 582
Votos nulos:	7 858
En MRVyo:	7 765
Por Internet:	93
Porcentaje de participación:	11.26%
Colonias y/o pueblos donde hubo elección:	232
Fórmulas contendientes:	764
MRVyo instaladas:	325
Módulos instalados:	16
Colonias donde no hubo elección:	0



Votación emitida según modalidad y tipo de voto (porcentajes)



Modalidad elegida por la ciudadanía para emitir su voto (porcentajes)



FUENTE: Elaborados por la DEOEG con base en la lista nominal proporcionada por la DERFE-INE, con fecha de corte al 15 de julio de 2016 (incluye a las ciudadanas y los ciudadanos que recogieron su credencial para votar hasta el 30 de julio) y datos proporcionados por la UTSI relativos a la votación emitida en la jornada electoral de los comités ciudadanos y consejos de los pueblos 2016.

Resultados de la votación por colonia o pueblo

Clave y nombre de la colonia o pueblo y distrito electoral local al que pertenece	Lista nominal	Votación obtenida por fórmula contendiente								Votos nulos	Votación emitida			Participación (%)			Abstención (%)		
		1	2	3	4	5	6	7	8		MRVYO	Módulo	Vía remota	Total	MRVYO	Módulo		Vía remota	Total
05-001 - Acueducto de Guadalupe (Rdcial) - II	4 745	47	267	148	-	-	-	-	-	13	472	2	1	475	9.95	0.04	0.02	10.01	89.99
05-002 - Acueducto de Guadalupe (U Hab) - II	8 659	35	336	35	-	-	-	-	-	24	347	82	1	430	4.01	0.95	0.01	4.97	95.03
05-003 - Ahuehuetes - I	2 822	86	178	214	-	-	-	-	-	61	504	34	1	539	17.86	1.20	0.04	19.10	80.90
05-004 - Aidee Solís Cárdenas Matías Romero (U Hab) - I	1 579	205	116	-	-	-	-	-	-	12	327	6	0	333	20.71	0.38	0	21.09	78.91
05-005 - Aragón Inguaran - VII	2 976	73	27	217	49	-	-	-	-	14	374	6	0	380	12.57	0.20	0	12.77	87.23
05-006 - Aragón la Villa (Aragón) - VII	3 759	55	45	337	-	-	-	-	-	19	349	107	0	456	9.28	2.85	0	12.13	87.87
05-007 - Arboledas de Cuauhtec - I	5 193	28	26	286	3	-	-	-	-	52	393	2	0	395	7.57	0.04	0	7.61	92.39
05-008 - Arboledas de Cuauhtec (Amp) - I	1 017	137	119	-	-	-	-	-	-	32	283	5	0	288	27.83	0.49	0	28.32	71.68
05-009 - Arroyo Guadalupe (U Hab) - II	1 078	86	-	-	-	-	-	-	-	63	148	1	0	149	13.73	0.09	0	13.82	86.18
05-010 - Belisario Domínguez - VII	1 253	193	6	-	-	-	-	-	-	12	205	6	0	211	16.36	0.48	0	16.84	83.16
05-011 - Benito Juárez - II	5 371	93	202	187	84	-	-	-	-	36	594	8	0	602	11.06	0.15	0	11.21	88.79
05-012 - Benito Juárez (Amp) - II	2 256	87	120	144	61	-	-	-	-	16	427	1	0	428	18.93	0.04	0	18.97	81.03
05-013 - Bondojito - VII	2 322	22	34	64	-	-	-	-	-	4	124	0	0	124	5.34	0	0	5.34	94.66
05-014 - CTM Aragón (U) - VI	5 718	53	281	54	47	362	-	-	-	20	816	1	0	817	14.27	0.02	0	14.29	85.71
05-015 - CTM Aragón Ampliación(U) - VI	417	37	-	-	-	-	-	-	-	19	54	0	2	56	12.95	0	0.48	13.43	86.57
05-016 - Camino a San Juan de Aragón (Pblo) - VI	3 065	303	131	-	-	-	-	-	-	29	421	42	0	463	13.74	1.37	0	15.11	84.89
05-018 - Capulitlán - VII	2 856	282	217	91	-	-	-	-	-	63	541	111	1	653	18.94	3.89	0.04	22.86	77.14
05-020 - Castillo Chico - I	3 184	176	108	324	-	-	-	-	-	16	590	34	0	624	18.53	1.07	0	19.60	80.40
05-021 - Castillo Grande - II	3 033	447	25	240	-	-	-	-	-	23	662	46	27	735	21.83	1.52	0.89	24.23	75.77
05-022 - Castillo Grande (Amp) - II	1 352	207	-	-	-	-	-	-	-	39	239	7	0	246	17.68	0.52	0	18.20	81.80
05-023 - Cerro Prieto - VII	3 846	216	204	38	182	-	-	-	-	16	490	166	0	656	12.74	4.32	0	17.06	82.94
05-025 - Churubusco Tepeyac - II	1 526	23	53	-	-	-	-	-	-	5	81	0	0	81	5.31	0	0	5.31	94.69

continúa

Resultados de la votación por colonia o pueblo

Clave y nombre de la colonia o pueblo y distrito electoral local al que pertenece	Lista nominal	Votación obtenida por fórmula contendiente								Votos nulos	Votación emitida			Participación (%)			Abstención (%)		
		1	2	3	4	5	6	7	8		MRVYO	Módulo	Vía remota	Total	MRVYO	Módulo		Vía remota	Total
05-026 - Cocoyotes - I	3 519	171	14	131	139	-	-	-	-	25	423	56	1	480	12.02	1.59	0.03	13.64	86.36
05-027 - Cocoyotes (Ampl) - I	918	34	119	123	-	-	-	-	6	271	11	0	282	29.52	1.20	0	30.72	69.28	
05-028 - Compositores Mexicanos - I	8 269	299	418	259	24	-	-	-	43	939	103	1	1 043	11.36	1.25	0.01	12.61	87.39	
05-029 - Constitución de la República - IV	9 689	57	38	54	642	27	73	-	50	843	92	6	941	8.70	0.95	0.06	9.71	90.29	
05-030 - Cooperativa Luis Enrique Rodríguez Orozco - I	53	24	-	-	-	-	-	-	4	28	0	0	28	52.83	0	0	52.83	47.17	
05-031 - CTM Atzacolco (U Hab) - IV	8 021	135	229	29	-	-	-	-	43	363	73	0	436	4.53	0.91	0	5.44	94.56	
05-032 - C TM El Risco (U Hab) - IV	8 267	483	80	127	5	-	-	-	95	713	75	2	790	8.62	0.91	0.02	9.56	90.44	
05-033 - Cuauhtepc de Madero - I	6 642	55	120	240	57	29	92	24	21	546	90	2	638	8.22	1.36	0.03	9.61	90.39	
05-034 - Cuauhtepc el Alto (Pblo) - I	4 189	344	94	22	-	-	-	-	31	456	35	0	491	10.89	0.84	0	11.72	88.28	
05-035 - Cuchilla del Tesoro - VI	10 095	561	106	133	56	114	206	-	55	1 096	130	5	1 231	10.86	1.29	0.05	12.19	87.81	
05-036 - Cuchilla la Joya - VII	2 452	15	61	33	-	-	-	-	18	122	5	0	127	4.98	0.20	0	5.18	94.82	
05-037 - Defensores de la República - VII	3 638	64	37	189	67	170	-	-	11	495	43	0	538	13.61	1.18	0	14.79	85.21	
05-038 - Del Bosque - I	4 134	72	225	-	-	-	-	-	32	319	10	0	329	7.72	0.24	0	7.96	92.04	
05-039 - Del Obrero - IV	3 906	95	269	-	-	-	-	-	71	397	24	14	435	10.16	0.61	0.36	11.14	88.86	
05-040 - DM Nacional - VII	3 823	90	77	104	-	-	-	-	27	297	1	0	298	7.77	0.03	0	7.79	92.21	
05-041 - Eduardo Molina I (U Hab) - IV	1 184	202	69	5	-	-	-	-	6	281	0	1	282	23.73	0	0.08	23.82	76.18	
05-042 - Eduardo Molina II (U Hab) - IV	290	62	37	-	-	-	-	-	3	102	0	0	102	35.17	0	0	35.17	64.83	
05-043 - Ejidos San Juan de Aragón 1a. Sección (U Hab) - VI	2 716	568	64	80	-	-	-	-	34	705	41	0	746	25.96	1.51	0	27.47	72.53	
05-044 - Ejidos San Juan de Aragón 2a. Sección (U Hab) - VI	827	94	62	83	-	-	-	-	11	249	1	0	250	30.11	0.12	0	30.23	69.77	
05-045 - El Arbolillo - II	899	150	-	-	-	-	-	-	29	179	0	0	179	19.91	0	0	19.91	80.09	
05-046 - El Arbolillo 1 (U Hab) - II	6 723	135	-	-	-	-	-	-	31	165	1	0	166	2.45	0.01	0	2.47	97.53	
05-047 - El Arbolillo 2 (U Hab) - I	3 871	177	55	44	-	-	-	-	12	283	5	0	288	7.31	0.13	0	7.44	92.56	
05-048 - El Arbolillo 3 (U Hab) - I	1 418	60	-	-	-	-	-	-	15	74	1	0	75	5.22	0.07	0	5.29	94.71	

continúa

Resultados de la votación por colonia o pueblo

Clave y nombre de la colonia o pueblo y distrito electoral local al que pertenece	Lista nominal	Votación obtenida por fórmula contendiente								Votos nulos	Votación emitida			Participación (%)			Abstención (%)		
		1	2	3	4	5	6	7	8		MRVYO	Módulo	Vía remota	Total	MRVYO	Módulo		Vía remota	Total
05-049 - El Carmen - I	5 455	502	59	34	120	-	-	-	-	39	587	163	4	754	10.76	2.99	0.07	13.82	86.18
05-050 - El Coyol (U Hab) - IV	2 258	241	21	116	6	-	-	-	-	12	394	1	1	396	17.45	0.04	0.04	17.54	82.46
05-051 - El Olivo - VI	1 684	33	32	64	277	103	-	-	-	19	522	6	0	528	31	0.36	0	31.35	68.65
05-052 - Emiliano Zapata - VII	4 491	93	49	246	6	70	-	-	-	51	497	18	0	515	11.07	0.40	0	11.47	88.53
05-053 - Emiliano Zapata (Amp) - VII	1 361	62	57	115	-	-	-	-	-	16	250	0	0	250	18.37	0	0	18.37	81.63
05-054 - Estanzuela - IV	3 149	217	90	-	-	-	-	-	-	58	343	19	3	365	10.89	0.60	0.10	11.59	88.41
05-055 - Estrella - VII	7 863	29	362	41	194	-	-	-	-	27	451	202	0	653	5.74	2.57	0	8.30	91.70
05-056 - Ex-Escuela de Tiro - VII	1 820	147	132	79	-	-	-	-	-	34	362	30	0	392	19.89	1.65	0	21.54	78.46
05-057 - FOVISSSTE Aragón (U Hab) - VI	1 361	89	4	207	6	1	-	-	-	8	313	2	0	315	23	0.15	0	23.14	76.86
05-058 - Faja de Oro - VII	1 695	256	92	-	-	-	-	-	-	12	328	32	0	360	19.35	1.89	0	21.24	78.76
05-059 - Fernando Casas Alemán - VII	1 226	57	91	-	-	-	-	-	-	10	148	10	0	158	12.07	0.82	0	12.89	87.11
05-060 - Ferrocarrilera Insurgentes - IV	231	76	-	-	-	-	-	-	-	17	92	0	1	93	39.83	0	0.43	40.26	59.74
05-061 - FOVISSSTE Cuchilla (U Hab) - VI	456	53	49	-	-	-	-	-	-	6	106	2	0	108	23.25	0.44	0	23.68	76.32
05-062 - FOVISSSTE Río de Guadalupe (U Hab) - VI	533	48	52	137	-	-	-	-	-	3	214	25	1	240	40.15	4.69	0.19	45.03	54.97
05-063 - Gabriel Hernández - IV	11 074	37	138	756	-	-	-	-	-	144	1 067	8	0	1 075	9.64	0.07	0	9.71	90.29
05-065 - General Felipe Berriozábal - I	3 656	258	329	105	21	-	-	-	-	21	693	41	0	734	18.96	1.12	0	20.08	79.92
05-066 - Gertrudis Sánchez 1a. Sección - VII	3 947	24	38	142	245	11	143	-	-	47	615	35	0	650	15.58	0.89	0	16.47	83.53
05-067 - Gertrudis Sánchez 2a. Sección - VII	7 153	68	42	15	164	16	350	398	-	26	1 065	14	0	1 079	14.89	0.20	0	15.08	84.92
05-068 - Gertrudis Sánchez 3a. Sección - VII	7 793	143	81	801	-	-	-	-	-	57	1 036	46	0	1 082	13.29	0.59	0	13.88	86.12
05-069 - Graciano Sánchez - I	186	27	-	-	-	-	-	-	-	0	27	0	0	27	14.52	0	0	14.52	85.48
05-070 - Granjas Modernas-San Juan de Aragón (Amp) - VII	1 641	61	167	8	25	-	-	-	-	12	238	33	2	273	14.50	2.01	0.12	16.64	83.36

continúa

Resultados de la votación por colonia o pueblo

Clave y nombre de la colonia o pueblo y distrito electoral local al que pertenece	Lista nominal	Votación obtenida por fórmula contendiente								Votos nulos	Votación emitida			Participación (%)			Abstención (%)		
		1	2	3	4	5	6	7	8		MRVYO	Módulo	Vía remota	Total	MRVYO	Módulo		Vía remota	Total
05-071 - Guadalupe Insurgentes - VII	3 317	61	120	41	22	-	-	-	-	1	237	8	0	245	7.15	0.24	0	7.39	92.61
05-072 - Guadalupe Proletaria - II	7 052	333	239	-	-	-	-	-	-	116	612	73	3	688	8.68	1.04	0.04	9.76	90.24
05-073 - Guadalupe Proletaria (Amp) - II	2 962	113	-	-	-	-	-	-	-	61	155	18	1	174	5.23	0.61	0.03	5.87	94.13
05-074 - Guadalupe Tepeyac - VII	6 351	92	12	236	62	-	-	-	-	23	405	19	1	425	6.38	0.30	0.02	6.69	93.31
05-075 - Guadalupe Victoria - I	1 026	23	-	-	-	-	-	-	-	14	37	0	0	37	3.61	0	0	3.61	96.39
05-076 - Guadalupe Victoria II - VII	2 877	103	28	47	79	156	-	-	-	10	353	70	0	423	12.27	2.43	0	14.70	85.30
05-077 - Héroe de Nacozari - VII	1 865	168	127	-	-	-	-	-	-	20	297	18	0	315	15.92	0.97	0	16.89	83.11
05-078 - Héroes de Chapultepec - VI	1 173	31	85	139	-	-	-	-	-	18	269	3	1	273	22.93	0.26	0.09	23.27	76.73
05-079 - Hornos de Aragón (U Hab) - VI	597	42	108	-	-	-	-	-	-	23	173	0	0	173	28.98	0	0	28.98	71.02
05-080 - INDECO (U Hab) - VI	1 744	63	137	115	44	-	-	-	-	15	354	20	0	374	20.30	1.15	0	21.44	78.56
05-082 - INFONAVIT (U Hab) - II	919	36	55	98	27	-	-	-	-	6	222	0	0	222	24.16	0	0	24.16	75.84
05-083 - INFONAVIT Camino San Juan de Aragón (U Hab) - VI	1 174	134	130	140	-	-	-	-	-	27	420	4	7	431	35.78	0.34	0.60	36.71	63.29
05-084 - INFONAVIT Loreto Fabela (U Hab) - VI	463	51	-	-	-	-	-	-	-	13	64	0	0	64	13.82	0	0	13.82	86.18
05-085 - Jaime S. Emiliano G. - I	496	95	73	31	-	-	-	-	-	17	205	11	0	216	41.33	2.22	0	43.55	56.45
05-086 - Jorge Négrete - II	7 042	161	209	12	215	-	-	-	-	52	647	1	1	649	9.19	0.01	0.01	9.22	90.78
05-088 - José María Morelos y Pavón I (U Hab) - IV	408	64	56	-	-	-	-	-	-	4	124	0	0	124	30.39	0	0	30.39	69.61
05-089 - José María Morelos y Pavón II (U Hab) - IV	1 543	150	101	-	-	-	-	-	-	16	267	0	0	267	17.30	0	0	17.30	82.70
05-090 - Juan de Dios Báltiz (U Hab) - II	1 301	127	171	-	-	-	-	-	-	6	300	3	1	304	23.06	0.23	0.08	23.37	76.63
05-091 - Juan González Romero - IV	7 700	258	658	-	-	-	-	-	-	67	794	128	61	983	10.31	1.66	0.79	12.77	87.23
05-092 - Juventino Rosas - I	833	117	91	-	-	-	-	-	-	36	244	0	0	244	29.29	0	0	29.29	70.71
05-093 - La Candelaria Ticomán (Barr) - II	6 844	77	617	459	10	-	-	-	-	208	1 089	95	187	1 371	15.91	1.39	2.73	20.03	79.97
05-094 - La Casilda - I	5 475	181	231	211	-	-	-	-	-	44	629	38	0	667	11.49	0.69	0	12.18	87.82
05-095 - La Cruz (Barr) - IV	2 015	13	309	85	-	-	-	-	-	42	446	2	1	449	22.13	0.10	0.05	22.28	77.72

continúa

Resultados de la votación por colonia o pueblo

Clave y nombre de la colonia o pueblo y distrito electoral local al que pertenece	Lista nominal	Votación obtenida por fórmula contendiente								Votos nulos	Votación emitida			Participación (%)			Abstención (%)		
		1	2	3	4	5	6	7	8		MRVYO	Módulo	Vía remota	Total	MRVYO	Módulo		Vía remota	Total
05-096 - La Esmeralda I - VI	2 083	280	25	-	-	-	-	-	-	42	313	34	0	347	15.03	1.63	0	16.66	83.34
05-097 - La Esmeralda (U Hab) - VI	2 007	331	46	96	141	-	-	-	-	16	557	44	29	630	27.75	2.19	1.44	31.39	68.61
05-098 - La Forestal - I	4 499	189	117	-	-	-	-	-	-	21	310	17	0	327	6.89	0.38	0	7.27	92.73
05-099 - La Forestal 1 - I	340	48	142	-	-	-	-	-	-	58	243	5	0	248	71.47	1.47	0	72.94	27.06
05-100 - La Forestal 2 - I	2 851	95	117	-	-	-	-	-	-	14	214	12	0	226	7.51	0.42	0	7.93	92.07
05-101 - La Forestal 3 - I	1 784	101	-	-	-	-	-	-	-	17	105	13	0	118	5.89	0.73	0	6.61	93.39
05-102 - La Joya - VII	7 120	22	173	6	26	6	119	114	-	22	483	2	3	488	6.78	0.03	0.04	6.85	93.15
05-103 - La Joyita - VII	1 708	11	87	155	4	-	-	-	-	7	250	14	0	264	14.64	0.82	0	15.46	84.54
05-104 - La Laguna Ticomán (Barr) - II	5 948	35	396	79	74	-	-	-	-	15	562	37	0	599	9.45	0.62	0	10.07	89.93
05-105 - La Malinche - VII	4 491	454	90	-	-	-	-	-	-	83	589	38	0	627	13.12	0.85	0	13.96	86.04
05-106 - La Pastora - II	8 185	32	124	92	44	67	505	-	-	111	970	5	0	975	11.85	0.06	0	11.91	88.09
05-107 - La Patera-Condomódulos (U Hab) - II	4 161	299	66	-	-	-	-	-	-	28	391	2	0	393	9.40	0.05	0	9.44	90.56
05-108 - La Pradera - VI	8 070	37	65	79	114	337	-	-	-	67	678	21	0	699	8.40	0.26	0	8.66	91.34
05-109 - La Pradera I (U Hab) - VI	2 799	155	245	196	-	-	-	-	-	34	620	9	1	630	22.15	0.32	0.04	22.51	77.49
05-110 - La Pradera II (U Hab) - VI	2 107	177	162	102	65	-	-	-	-	30	481	55	0	536	22.83	2.61	0	25.44	74.56
05-111 - La Purísima Ticomán (Barr) - II	5 352	275	71	23	59	101	-	-	-	43	507	25	40	572	9.47	0.47	0.75	10.69	89.31
05-113 - Lindavista Vallejo (U Hab) - II	8 583	378	37	50	20	228	33	-	-	25	764	7	0	771	8.90	0.08	0	8.98	91.02
05-114 - Loma de la Palma - I	9 348	699	128	187	286	72	-	-	-	136	1 184	324	0	1 508	12.67	3.47	0	16.13	83.87
05-115 - Lomas de Cuauhtepac - I	7 121	151	15	23	82	266	-	-	-	17	514	40	0	554	7.22	0.56	0	7.78	92.22
05-116 - Lomas de San Juan Ixhuatpec (2a. Sección) - II	1 316	14	231	283	12	-	-	-	-	32	572	0	0	572	43.47	0	0	43.47	56.53
05-117 - Los Olivos (U Hab) - VI	1 779	30	-	-	-	-	-	-	-	18	42	6	0	48	23.46	3.35	0	26.82	73.18
05-118 - Luis Donald Colosio - I	3 623	212	24	6	-	-	-	-	-	12	250	4	0	254	6.90	0.11	0	7.01	92.99
05-119 - Magdalena de las Salinas - VII	3 002	116	178	17	-	-	-	-	-	21	291	39	2	332	9.69	1.30	0.07	11.06	88.94
05-120 - Malacates - I	4 566	74	23	123	269	261	-	-	-	42	710	82	0	792	15.55	1.80	0	17.35	82.65
05-121 - Malacates (Ampl) - I	4 206	51	215	23	242	65	-	-	-	36	576	56	0	632	13.69	1.33	0	15.03	84.97

continúa

Resultados de la votación por colonia o pueblo

Clave y nombre de la colonia o pueblo y distrito electoral local al que pertenece	Lista nominal	Votación obtenida por fórmula contendiente								Votos nulos	Votación emitida				Participación (%)			Abstención (%)
		1	2	3	4	5	6	7	8		MRVYO	Módulo	Vía remota	Total	MRVYO	Módulo	Vía remota	
05-122 - Malvinas Mexicanas - VI	231	82	132	-	-	-	-	-	17	229	2	0	231	99.13	0.87	0	100	0
05-124 - Mártires de Río Blanco - VII	5 500	23	14	25	72	134	-	-	14	263	19	0	282	4.78	0.35	0	5.13	94.87
05-125 - Mártires de Río Blanco (Ampl) - VII	1 130	3	8	161	53	-	-	-	6	226	5	0	231	20	0.44	0	20.44	79.56
05-126 - Maximino Ávila Camacho - VII	1 977	183	163	-	-	-	-	-	11	356	1	0	357	18.01	0.05	0	18.06	81.94
05-127 - Narciso Bassols (U Hab) - VI	4 254	61	441	52	276	-	-	-	33	778	85	0	863	18.29	2	0	20.29	79.71
05-129 - Nueva Industrial Vallejo (Frac) - II	1 741	38	114	-	-	-	-	-	19	171	0	0	171	9.82	0	0	9.82	90.18
05-130 - Nueva Tenochtitlan - VII	8 181	163	31	527	11	-	-	-	58	779	11	0	790	9.52	0.13	0	9.66	90.34
05-131 - Nueva Vallejo - VII	3 940	10	16	13	218	-	-	-	4	259	0	2	261	6.57	0	0.05	6.62	93.38
05-132 - Palmitilla - I	8 298	174	40	224	-	-	-	-	30	359	99	10	468	4.33	1.19	0.12	5.64	94.36
05-133 - Panamericana - VII	5 137	17	53	508	-	-	-	-	66	453	191	0	644	8.82	3.72	0	12.54	87.46
05-134 - Panamericana (Ampl) - VII	1 040	65	36	148	3	-	-	-	9	210	51	0	261	20.19	4.90	0	25.10	74.90
05-135 - Parque Metropolitano - I	2 057	193	31	155	-	-	-	-	35	395	19	0	414	19.20	0.92	0	20.13	79.87
05-136 - Pemex Lindavista (U Hab) - II	990	111	-	-	-	-	-	-	34	144	1	0	145	14.55	0.10	0	14.65	85.35
05-137 - Planetario Lindavista - II	612	45	28	-	-	-	-	-	4	74	3	0	77	12.09	0.49	0	12.58	87.42
05-138 - Plaza Oriente (Rdcial) - IV	630	39	-	-	-	-	-	-	18	57	0	0	57	9.05	0	0	9.05	90.95
05-139 - Prados de Cuauhtec - I	326	57	34	-	-	-	-	-	7	96	2	0	98	29.45	0.61	0	30.06	69.94
05-141 - Progreso Nacional (Ampl) - II	5 187	187	209	118	126	-	-	-	61	608	69	24	701	11.72	1.33	0.46	13.51	86.49
05-143 - Providencia (Ampl) - VI	6 323	51	373	130	-	-	-	-	37	589	2	0	591	9.32	0.03	0	9.35	90.65
05-144 - Quetzalcóatl 3 - I	257	46	67	3	-	-	-	-	8	124	0	0	124	48.25	0	0	48.25	51.75
05-145 - Residencial la Escalera (Frac) - II	1 692	123	107	-	-	-	-	-	15	243	2	0	245	14.36	0.12	0	14.48	85.52
05-146 - Residencial Zacatenco - II	3 884	0	60	34	178	-	-	-	15	228	51	8	287	5.87	1.31	0.21	7.39	92.61
05-147 - Revolución IMSS (U Hab) - II	362	66	-	-	-	-	-	-	8	74	0	0	74	20.44	0	0	20.44	79.56
05-148 - Rosas del Tepeyac - IV	874	32	-	-	-	-	-	-	36	64	2	2	68	7.32	0.23	0.23	7.78	92.22

continúa

Resultados de la votación por colonia o pueblo

Clave y nombre de la colonia o pueblo y distrito electoral local al que pertenece	Lista nominal	Votación obtenida por fórmula contendiente								Votos nulos	Votación emitida			Participación (%)			Abstención (%)		
		1	2	3	4	5	6	7	8		MRVYo	Módulo	Vía remota	Total	MRVYo	Módulo		Vía remota	Total
05-149 - Salvador Díaz Mirón - IV	7 509	44	0	13	497	98	-	-	-	38	444	246	0	690	5.91	3.28	0	9.19	90.81
05-150 - San Antonio - I	480	31	53	-	-	-	-	-	-	1	83	2	0	85	17.29	0.42	0	17.71	82.29
05-151 - San Bartolo Atepehuacan (Pblo) - II	6 217	294	19	154	125	117	-	-	-	15	672	51	1	724	10.81	0.82	0.02	11.65	88.35
05-153 - San José de la Escalera - II	3 876	205	31	94	226	-	-	-	-	30	486	98	2	586	12.54	2.53	0.05	15.12	84.88
05-154 - San José Ticomán - II	2 767	39	154	106	224	-	-	-	-	52	558	8	9	575	20.17	0.29	0.33	20.78	79.22
05-156 - San Juan de Aragón (Pblo) - VI	9 425	1 064	291	271	134	230	-	-	-	92	2 023	38	21	2 082	21.46	0.40	0.22	22.09	77.91
05-159 - San Juan de Aragón 3a. Sección (U Hab) I - VI	5 217	245	41	112	83	-	-	-	-	35	396	93	27	516	7.59	1.78	0.52	9.89	90.11
05-161 - San Juan de Aragón 6a. Sección (U Hab) I - VI	5 296	91	157	130	-	-	-	-	-	20	387	9	2	398	7.31	0.17	0.04	7.52	92.48
05-163 - San Juan III (U Hab) - IV	1 806	155	92	41	-	-	-	-	-	9	297	0	0	297	16.45	0	0	16.45	83.55
05-164 - San Juan y Guadalupe Ticomán (Barr) - II	6 455	313	179	140	-	-	-	-	-	44	676	0	0	676	10.47	0	0	10.47	89.53
05-165 - San Miguel Cuauhtepec - I	684	32	-	-	-	-	-	-	-	7	32	7	0	39	4.68	1.02	0	5.70	94.30
05-166 - San Miguel-La Escalera (Barr) - VI	1 373	240	123	-	-	-	-	-	-	13	370	6	0	376	26.95	0.44	0	27.39	72.61
05-167 - San Pedro el Chico - VII	4 133	69	188	81	-	-	-	-	-	26	363	0	1	364	8.78	0	0.02	8.81	91.19
05-168 - San Pedro Zacatenco (Pblo) - II	7 675	109	323	66	55	182	170	-	-	40	827	89	29	945	10.78	1.16	0.38	12.31	87.69
05-169 - San Rafael Ticomán (Barr) - II	1 242	29	106	86	-	-	-	-	-	13	233	1	0	234	18.76	0.08	0	18.84	81.16
05-170 - Santa Isabel Tola (Pblo) - IV	11 544	137	73	501	56	34	158	-	-	50	966	19	24	1 009	8.37	0.16	0.21	8.74	91.26
05-171 - Santa Rosa - II	7 427	205	39	-	-	-	-	-	-	25	254	9	6	269	3.42	0.12	0.08	3.62	96.38
05-172 - Santiago Atepetlac - II	3 520	320	49	-	-	-	-	-	-	51	401	18	1	420	11.39	0.51	0.03	11.93	88.07
05-173 - Santiago Atepetlac (La Selvita) (U Hab) - II	1 138	91	-	-	-	-	-	-	-	29	120	0	0	120	10.54	0	0	10.54	89.46
05-174 - Santiago Atzacualco (Pblo) - IV	3 904	220	313	30	5	-	-	-	-	25	502	80	11	593	12.86	2.05	0.28	15.19	84.81
05-175 - SCT (U Hab) - II	1 940	224	-	-	-	-	-	-	-	111	335	0	0	335	17.27	0	0	17.27	82.73

continúa

Resultados de la votación por colonia o pueblo

Clave y nombre de la colonia o pueblo y distrito electoral local al que pertenece	Lista nominal	Votación obtenida por fórmula contendiente								Votos nulos	Votación emitida			Participación (%)			Abstención (%)		
		1	2	3	4	5	6	7	8		MRVVO	Módulo	Vía remota	Total	MRVVO	Módulo		Vía remota	Total
05-176 - Siete Maravillas - II	1 350	52	121	47	-	-	-	-	-	31	247	4	0	251	18.30	0.30	0	18.59	81.41
05-177 - Solidaridad Nacional - II	1 420	147	-	-	-	-	-	-	-	19	161	5	0	166	11.34	0.35	0	11.69	88.31
05-178 - SUTIC Vallejo (U Hab) - II	633	48	17	110	-	-	-	-	-	2	133	3	41	177	21.01	0.47	6.48	27.96	72.04
05-179 - Tablas de San Agustín - VII	4 679	52	18	446	54	19	-	-	-	21	508	102	0	610	10.86	2.18	0	13.04	86.96
05-180 - Tepetatal - I	2 172	169	79	-	-	-	-	-	-	19	265	2	0	267	12.20	0.09	0	12.29	87.71
05-181 - Tepeyac Insurgentes - VII	7 031	10	18	113	281	-	-	-	-	32	411	41	2	454	5.85	0.58	0.03	6.46	93.54
05-182 - Tlaxcaelel - I	2 674	299	92	7	124	-	-	-	-	19	541	0	0	541	20.23	0	0	20.23	79.77
05-183 - Tlacamaca - VII	1 324	70	16	31	81	-	-	-	-	8	165	41	0	206	12.46	3.10	0	15.56	84.44
05-184 - Tlalpexco - I	8 017	142	301	27	73	-	-	-	-	71	600	14	0	614	7.48	0.17	0	7.66	92.34
05-185 - Torres de Quiroga (U Hab) - IV	4 848	275	286	24	94	-	-	-	-	40	716	3	0	719	14.77	0.06	0	14.83	85.17
05-186 - Torres de San Juan (U Hab) - IV	840	65	-	-	-	-	-	-	-	32	97	0	0	97	11.55	0	0	11.55	88.45
05-187 - Torres de San Juan 1B (U Hab) - IV	787	66	-	-	-	-	-	-	-	20	85	1	0	86	10.80	0.13	0	10.93	89.07
05-188 - Torres Lindavista (Frac) - II	2 499	36	175	-	-	-	-	-	-	28	238	1	0	239	9.52	0.04	0	9.56	90.44
05-189 - Tres Estrellas - VII	4 005	13	107	158	10	23	-	-	-	36	327	14	6	347	8.16	0.35	0.15	8.66	91.34
05-190 - Triunfo de la República - IV	2 478	6	34	145	0	-	-	-	-	7	186	6	0	192	7.51	0.24	0	7.75	92.25
05-192 - Valle de Madero - I	3 125	26	17	76	343	-	-	-	-	12	463	11	0	474	14.82	0.35	0	15.17	84.83
05-193 - Valle del Tepeyac - II	2 068	44	10	190	25	-	-	-	-	20	283	4	2	289	13.68	0.19	0.10	13.97	86.03
05-195 - Vallejo Poniente - VII	1 463	68	58	17	60	-	-	-	-	20	197	26	0	223	13.47	1.78	0	15.24	84.76
05-196 - Vasco de Quiroga - IV	9 428	76	483	12	74	11	-	-	-	54	623	84	3	710	6.61	0.89	0.03	7.53	92.47
05-197 - Verónica Castro - I	843	28	181	-	-	-	-	-	-	9	186	32	0	218	22.06	3.80	0	25.86	74.14
05-198 - Villa de Aragón (Frac) - VI	3 557	62	274	-	-	-	-	-	-	13	339	10	0	349	9.53	0.28	0	9.81	90.19
05-199 - Villa Gustavo A. Madero - VII	2 888	113	340	18	5	-	-	-	-	66	414	128	0	542	14.34	4.43	0	18.77	81.23
05-200 - Villa Hermosa - IV	1 703	174	108	-	-	-	-	-	-	9	260	21	10	291	15.27	1.23	0.59	17.09	82.91
05-202 - Vista Hermosa - I	1 404	532	-	-	-	-	-	-	-	34	566	0	0	566	40.31	0	0	40.31	59.69
05-205 - Zona Escolar Oriente - I	2 478	216	79	-	-	-	-	-	-	13	245	62	1	308	9.89	2.50	0.04	12.43	87.57
05-206 - 15 de Agosto - IV	3 032	277	29	41	-	-	-	-	-	65	410	2	0	412	13.52	0.07	0	13.59	86.41
05-208 - 25 de Julio - IV	3 051	86	255	39	9	-	-	-	-	17	331	73	2	406	10.85	2.39	0.07	13.31	86.69

continúa

Resultados de la votación por colonia o pueblo

Clave y nombre de la colonia o pueblo y distrito electoral local al que pertenece	Lista nominal	Votación obtenida por fórmula contendiente								Votos nulos	Votación emitida			Participación (%)			Abstención (%)	
		1	2	3	4	5	6	7	8		MRVVO	Módulo	Vía remota	Total	MRVVO	Módulo		Vía remota
05-210 - 51 Legislatura - IV	567	68	62	-	-	-	-	-	5	132	1	2	135	23.28	0.18	0.35	23.81	76.19
05-211 - 6 de Junio - I	1 807	28	225	145	234	-	-	-	16	640	8	0	648	35.42	0.44	0	35.86	64.14
05-212 - 7 de Noviembre - VII	3 388	94	99	-	-	-	-	-	21	208	6	0	214	6.14	0.18	0	6.32	93.68
05-213 - Villa de Aragón - VI	630	132	3	0	-	-	-	-	1	136	0	0	136	21.59	0	0	21.59	78.41
05-214 - Joyas Vallejo (U Hab) - II	3 156	79	23	105	11	143	-	-	8	345	9	15	369	10.93	0.29	0.48	11.69	88.31
05-215 - Campestre Aragón I - VI	9 242	380	64	-	-	-	-	-	48	488	4	0	492	5.28	0.04	0	5.32	94.68
05-216 - Campestre Aragón II - VI	10 417	235	-	-	-	-	-	-	97	324	8	0	332	3.11	0.08	0	3.19	96.81
05-217 - Casas Aleman (Amp) I - VI	9 826	44	76	54	166	478	-	-	47	856	7	2	865	8.71	0.07	0.02	8.80	91.20
05-218 - Casas Aleman (Amp) II - VI	9 724	122	27	92	478	-	-	-	56	682	92	1	775	7.01	0.95	0.01	7.97	92.03
05-219 - Chalma de Guadalupe I - I	8 721	214	27	20	299	12	-	-	63	570	65	0	635	6.54	0.75	0	7.28	92.72
05-220 - Chalma de Guadalupe II - I	7 744	26	400	88	89	116	33	-	28	703	77	0	780	9.08	0.99	0	10.07	89.93
05-221 - Gabriel Hernández (Amp) I - IV	6 418	11	120	18	623	13	-	-	146	888	40	3	931	13.84	0.62	0.05	14.51	85.49
05-222 - Gabriel Hernández (Amp) II - IV	6 100	158	20	71	488	82	-	-	168	870	115	2	987	14.26	1.89	0.03	16.18	83.82
05-223 - Industrial I - VII	7 377	52	191	36	53	-	-	-	8	323	17	0	340	4.38	0.23	0	4.61	95.39
05-224 - Industrial II - VII	7 656	38	47	263	-	-	-	-	48	386	8	2	396	5.04	0.10	0.03	5.17	94.83
05-225 - Lindavista I - II	8 606	30	64	136	106	-	-	-	26	332	29	1	362	3.86	0.34	0.01	4.21	95.79
05-226 - Lindavista II - II	7 755	89	23	202	87	-	-	-	7	403	5	0	408	5.20	0.06	0	5.26	94.74
05-227 - Martín Carrera I - IV	7 716	41	582	162	54	-	-	-	33	853	15	4	872	11.05	0.19	0.05	11.30	88.70
05-228 - Martín Carrera II - IV	7 896	530	78	22	-	-	-	-	24	538	32	84	654	6.81	0.41	1.06	8.28	91.72
05-229 - Nueva Atzacolco I - IV	9 173	28	77	47	488	-	-	-	149	764	24	1	789	8.33	0.26	0.01	8.60	91.40
05-230 - Nueva Atzacolco II - IV	9 477	485	411	13	22	-	-	-	113	843	50	151	1 044	8.90	0.53	1.59	11.02	88.98
05-231 - Nueva Atzacolco III - IV	9 997	567	52	60	15	3	-	-	50	648	61	38	747	6.48	0.61	0.38	7.47	92.53
05-232 - Progreso Nacional I - II	5 830	175	173	244	240	-	-	-	34	732	60	74	866	12.56	1.03	1.27	14.85	85.15
05-233 - Progreso Nacional II - II	5 751	144	115	147	39	-	-	-	23	378	73	17	468	6.57	1.27	0.30	8.14	91.86
05-234 - Providencia I - VI	7 788	195	75	77	157	-	-	-	19	520	3	0	523	6.68	0.04	0	6.72	93.28
05-235 - Providencia II - VI	7 374	295	81	429	-	-	-	-	71	758	87	31	876	10.28	1.18	0.42	11.88	88.12
05-236 - Providencia III - VI	7 686	103	170	304	-	-	-	-	90	621	45	1	667	8.08	0.59	0.01	8.68	91.32

continúa

Resultados de la votación por colonia o pueblo

Clave y nombre de la colonia o pueblo y distrito electoral local al que pertenece	Lista nominal	Votación obtenida por fórmula contendiente								Votos nulos	Votación emitida			Participación (%)			Abstención (%)		
		1	2	3	4	5	6	7	8		MRVYO	Módulo	Vía remota	Total	MRVYO	Módulo		Vía remota	Total
05-237 - San Felipe de Jesús I - IV	9 924	46	12	512	184	-	-	-	-	131	839	46	0	885	8.45	0.46	0	8.92	91.08
05-238 - San Felipe de Jesús II - IV	10 228	14	24	554	-	-	-	-	-	46	488	148	2	638	4.77	1.45	0.02	6.24	93.76
05-239 - San Felipe de Jesús III - IV	10 680	79	72	48	652	-	-	-	-	42	815	78	0	893	7.63	0.73	0	8.36	91.64
05-240 - San Felipe de Jesús IV - IV	10 651	31	1	51	19	148	55	21	5	40	349	22	0	371	3.28	0.21	0	3.48	96.52
05-241 - San Juan de Aragón 1a. Sección (U Hab) I - VI	8 374	122	303	76	60	-	-	-	-	55	570	44	2	616	6.81	0.53	0.02	7.36	92.64
05-242 - San Juan de Aragón 1a. Sección (U Hab) II - VI	8 505	36	427	272	55	-	-	-	-	82	853	16	3	872	10.03	0.19	0.04	10.25	89.75
05-243 - San Juan de Aragón 2a. Sección (U Hab) I - VI	7 048	92	164	137	45	-	-	-	-	25	463	0	0	463	6.57	0	0	6.57	93.43
05-244 - San Juan de Aragón 2a. Sección (U Hab) II - VI	5 963	18	382	12	31	-	-	-	-	18	451	8	2	461	7.56	0.13	0.03	7.73	92.27
05-245 - San Juan de Aragón 4a.y 5a. Sección (U Hab) I - VI	6 961	206	26	164	28	121	-	-	-	46	536	49	6	591	7.70	0.70	0.09	8.49	91.51
05-246 - San Juan de Aragón 4a.y 5a. Sección (U Hab) II - VI	5 715	164	362	-	-	-	-	-	-	31	475	82	0	557	8.31	1.43	0	9.75	90.25
05-247 - San Juan de Aragón Secc (U Hab) I - VI	5 742	403	47	102	-	-	-	-	-	44	590	4	2	596	10.28	0.07	0.03	10.38	89.62
05-248 - San Juan de Aragón 7a. Secc (U Hab) II - VI	5 943	7	12	73	108	512	7	-	-	19	693	42	3	738	11.66	0.71	0.05	12.42	87.58
05-249 - Vallejo I - VII	7 910	29	11	11	274	136	368	-	-	34	763	100	0	863	9.65	1.26	0	10.91	89.09
05-250 - Vallejo II - VII	7 466	331	32	121	510	-	-	-	-	53	935	112	0	1 047	12.52	1.50	0	14.02	85.98
05-251 - Zona Escolar I - I	5 641	108	234	18	251	-	-	-	-	22	587	40	6	633	10.41	0.71	0.11	11.22	88.78
05-252 - Zona Escolar II - I	6 271	198	214	-	-	-	-	-	-	29	385	56	0	441	6.14	0.89	0	7.03	92.97
05-253 - La Esmeralda II - VI	1 630	96	117	52	-	-	-	-	-	24	251	38	0	289	15.40	2.33	0	17.73	82.27
05-254 - La Esmeralda III - VI	2 267	38	118	174	-	-	-	-	-	18	310	38	0	348	13.67	1.68	0	15.35	84.65
05-255 - San Juan de Aragón 3a. Sección (U Hab) II - VI	5 391	64	193	40	60	95	37	-	-	33	475	47	0	522	8.81	0.87	0	9.68	90.32
05-256 - San Juan de Aragón 6a. Sección (U Hab) II - VI	4 585	103	92	14	141	97	-	-	-	13	446	14	0	460	9.73	0.31	0	10.03	89.97
Total	965 994	31 744	26 302	20 645	14 019	5 266	2 349	557	5	7 858	100 070	7 557	1 118	108 745	10.36	0.78	0.12	11.26	88.74

FUENTE: Elaborado por la DECEYS con base en la lista nominal proporcionada por la DERFE-INE y datos proporcionados por la UTSI relativos a la votación emitida en la jornada electiva de los comités ciudadanos y consejos de los pueblos 2016.

Integración de los comités ciudadanos y consejos de los pueblos por número de fórmula ganadora

Clave y nombre de la colonia o pueblo y distrito electoral local al que pertenece	Fórmula 1 ^{er} lugar	No. de integrantes	Fórmula 2 ^o lugar	No. de integrantes	Fórmula 3 ^{er} lugar	No. de integrantes	Fórmula 4 ^o lugar	No. de integrantes	Total de integrantes
05-001 - Acueducto de Guadalupe (Rdcial) - II	2	5	3	2	1	2	-	-	9
05-002 - Acueducto de Guadalupe (U Hab) - II	2	5	1, 3	2, 2	-	-	-	-	9
05-003 - Ahuehuetes - I	3	5	2	2	1	2	-	-	9
05-004 - Aidee Solís Cárdenas Matías Romero (U Hab) - I	1	5	2	4	-	-	-	-	9
05-005 - Aragón Inguaran - VII	3	5	1	2	4	1	2	1	9
05-006 - Aragón la Villa (Aragón) - VII	3	5	1	2	2	2	-	-	9
05-007 - Arboledas de Cuauhtepic - I	3	5	1	2	2	1	4	1	9
05-008 - Arboledas de Cuauhtepic (Ampl) - I	1	5	2	4	-	-	-	-	9
05-009 - Arroyo Guadalupe (U Hab) - II	1	5	-	-	-	-	-	-	5
05-010 - Belisario Domínguez - VII	1	5	2	4	-	-	-	-	9
05-011 - Benito Juárez - II	2	5	3	2	1	1	4	1	9
05-012 - Benito Juárez (Ampl) - II	3	5	2	2	1	1	4	1	9
05-013 - Bondojito - VII	3	5	2	2	1	2	-	-	9
05-014 - CTM Aragón (U) - VI	5	5	2	2	3	1	1	1	9
05-015 - CTM Aragón Ampliación (U) - VI	1	5	-	-	-	-	-	-	5
05-016 - Camino a San Juan de Aragón (Pblo) - VI	1	5	2	4	-	-	-	-	9
05-018 - Capultitlán - VII	1	5	2	2	3	2	-	-	9
05-020 - Castillo Chico - I	3	5	1	2	2	2	-	-	9
05-021 - Castillo Grande - II	1	5	3	2	2	2	-	-	9
05-022 - Castillo Grande (Ampl) - II	1	5	-	-	-	-	-	-	5
05-023 - Cerro Prieto - VII	1	5	2	2	4	1	3	1	9
05-025 - Churubusco Tepeyac - II	2	5	1	4	-	-	-	-	9
05-026 - Cocoyotes - I	1	5	4	2	3	1	2	1	9
05-027 - Cocoyotes (Ampl) - I	3	5	2	2	1	2	-	-	9
05-028 - Compositores Mexicanos - I	2	5	1	2	3	1	4	1	9
05-029 - Constitución de la República - IV	4	5	6	2	1	1	3	1	9
05-030 - Cooperativa Luis Enrique Rodríguez Orozco - I	1	5	-	-	-	-	-	-	5
05-031 - CTM Atzacocalco (U Hab) - IV	2	5	1	2	3	2	-	-	9
05-032 - CTM El Risco (U Hab) - IV	1	5	3	2	2	2	-	-	9
05-033 - Cuauhtepic de Madero - I	3	5	2	2	6	1	4	1	9

continúa

Integración de los comités ciudadanos y consejos de los pueblos por número de fórmula ganadora

Clave y nombre de la colonia o pueblo y distrito electoral local al que pertenece	Fórmula 1 ^{er} lugar	No. de integrantes	Fórmula 2 ^o lugar	No. de integrantes	Fórmula 3 ^{er} lugar	No. de integrantes	Fórmula 4 ^o lugar	No. de integrantes	Total de integrantes
05-034 - Cuauhtepc el Alto (Pblo) - I	1	5	2	2	3	2	-	-	9
05-035 - Cuchilla del Tesoro - VI	1	5	6	2	3	1	5	1	9
05-036 - Cuchilla la Joya - VII	2	5	3	2	1	2	-	-	9
05-037 - Defensores de la República - VII	3	5	5	2	4	1	1	1	9
05-038 - Del Bosque - I	2	5	1	4	-	-	-	-	9
05-039 - Del Obrero - IV	2	5	1	4	-	-	-	-	9
05-040 - DM Nacional - VII	3	5	1	2	2	2	-	-	9
05-041 - Eduardo Molina I (U Hab) - IV	1	5	2	2	3	2	-	-	9
05-042 - Eduardo Molina II (U Hab) - IV	1	5	2	4	-	-	-	-	9
05-043 - Ejidos San Juan de Aragón 1a. Sección (U Hab) - VI	1	5	3	2	2	2	-	-	9
05-044 - Ejidos San Juan de Aragón 2a. Sección (U Hab) - VI	1	5	3	2	2	2	-	-	9
05-045 - El Arbolillo - II	1	5	-	-	-	-	-	-	5
05-046 - El Arbolillo 1 (U Hab) - II	1	5	-	-	-	-	-	-	5
05-047 - El Arbolillo 2 (U Hab) - I	1	5	2	2	3	2	-	-	9
05-048 - El Arbolillo 3 (U Hab) - I	1	5	-	-	-	-	-	-	5
05-049 - El Carmen - I	1	5	4	2	2	1	3	1	9
05-050 - El Coyol (U Hab) - IV	1	5	3	2	2	1	4	1	9
05-051 - El Olivo - VI	4	5	5	2	3	1	1	1	9
05-052 - Emiliano Zapata - VII	3	5	1	2	5	1	2	1	9
05-053 - Emiliano Zapata (Ampl) - VII	3	5	1	2	2	2	-	-	9
05-054 - Estanzuela - IV	1	5	2	4	-	-	-	-	9
05-055 - Estrella - VII	2	5	4	2	3	1	1	1	9
05-056 - Ex-Escuela de Tiro - VII	1	5	2	2	3	2	-	-	9
05-057 - FOVISSSTE Aragón (U Hab) - VI	3	5	1	2	4	1	2	1	9
05-058 - Faja de Oro - VII	1	5	2	4	-	-	-	-	9
05-059 - Fernando Casas Alemán - VII	2	5	1	4	-	-	-	-	9
05-060 - Ferrocarrilera Insurgentes - IV	1	5	-	-	-	-	-	-	5
05-061 - FOVISSSTE Cuchilla (U Hab) - VI	1	5	2	4	-	-	-	-	9
05-062 - FOVISSSTE Río de Guadalupe (U Hab) - VI	3	5	2	2	1	2	-	-	9
05-063 - Gabriel Hernández - IV	3	5	2	2	1	2	-	-	9
05-065 - General Felipe Berriozábal - I	2	5	1	2	3	1	4	1	9

continúa

Integración de los comités ciudadanos y consejos de los pueblos por número de fórmula ganadora

Clave y nombre de la colonia o pueblo y distrito electoral local al que pertenece	Fórmula 1 ^{er} lugar	No. de integrantes	Fórmula 2 ^o lugar	No. de integrantes	Fórmula 3 ^{er} lugar	No. de integrantes	Fórmula 4 ^o lugar	No. de integrantes	Total de integrantes
05-066 - Gertrudis Sánchez 1a. Sección - VII	4	5	6	2	3	1	2	1	9
05-067 - Gertrudis Sánchez 2a. Sección - VII	7	5	6	2	4	1	1	1	9
05-068 - Gertrudis Sánchez 3a. Sección - VII	3	5	1	2	2	2	-	-	9
05-069 - Graciano Sánchez - I	1	5	-	-	-	-	-	-	5
05-070 - Granjas Modernas-San Juan de Aragón (Ampl) - VII	2	5	1	2	4	1	3	1	9
05-071 - Guadalupe Insurgentes - VII	2	5	1	2	3	1	4	1	9
05-072 - Guadalupe Proletaria - II	1	5	2	4	-	-	-	-	9
05-073 - Guadalupe Proletaria (Ampl) - II	1	5	-	-	-	-	-	-	5
05-074 - Guadalupe Tepeyac - VII	3	5	1	2	4	1	2	1	9
05-075 - Guadalupe Victoria - I	1	5	-	-	-	-	-	-	5
05-076 - Guadalupe Victoria II - VII	5	5	1	2	4	1	3	1	9
05-077 - Héroe de Nacozari - VII	1	5	2	4	-	-	-	-	9
05-078 - Héroes de Chapultepec - VI	3	5	2	2	1	2	-	-	9
05-079 - Hornos de Aragón (U Hab) - VI	2	5	1	4	-	-	-	-	9
05-080 - INDECO (U Hab) - VI	2	5	3	2	1	1	4	1	9
05-082 - INFONAVIT (U Hab) - II	3	5	2	2	1	1	4	1	9
05-083 - INFONAVIT Camino San Juan de Aragón (U Hab) - VI	3	5	1	2	2	2	-	-	9
05-084 - INFONAVIT Loreto Fabela (U Hab) - VI	1	5	-	-	-	-	-	-	5
05-085 - Jaime S. Emiliano G. - I	1	5	2	2	3	2	-	-	9
05-086 - Jorge Negrete - II	4	5	2	2	1	1	3	1	9
05-088 - José María Morelos y Pavón I (U Hab) - IV	1	5	2	4	-	-	-	-	9
05-089 - José María Morelos y Pavón II (U Hab) - IV	1	5	2	4	-	-	-	-	9
05-090 - Juan de Dios Bátiz (U Hab) - II	2	5	1	4	-	-	-	-	9
05-091 - Juan González Romero - IV	2	5	1	4	-	-	-	-	9
05-092 - Juventino Rosas - I	1	5	2	4	-	-	-	-	9
05-093 - La Candelaria Ticomán (Barr) - II	2	5	3	2	1	1	4	1	9
05-094 - La Casilda - I	2	5	3	2	1	2	-	-	9
05-095 - La Cruz (Barr) - IV	2	5	3	2	1	2	-	-	9

continúa

Integración de los comités ciudadanos y consejos de los pueblos por número de fórmula ganadora

Clave y nombre de la colonia o pueblo y distrito electoral local al que pertenece	Fórmula 1 ^{er} lugar	No. de integrantes	Fórmula 2 ^o lugar	No. de integrantes	Fórmula 3 ^{er} lugar	No. de integrantes	Fórmula 4 ^o lugar	No. de integrantes	Total de integrantes
05-096 - La Esmeralda I - VI	1	5	2	4	-	-	-	-	9
05-097 - La Esmeralda (U Hab) - VI	1	5	4	2	3	1	2	1	9
05-098 - La Forestal - I	1	5	2	4	-	-	-	-	9
05-099 - La Forestal 1 - I	2	5	1	4	-	-	-	-	9
05-100 - La Forestal 2 - I	2	5	1	4	-	-	-	-	9
05-101 - La Forestal 3 - I	1	5	-	-	-	-	-	-	5
05-102 - La Joya - VII	2	5	6	2	7	1	4	1	9
05-103 - La Joyita - VII	3	5	2	2	1	1	4	1	9
05-104 - La Laguna Ticomán (Barr) - II	2	5	3	2	4	1	1	1	9
05-105 - La Malinche - VII	1	5	2	4	-	-	-	-	9
05-106 - La Pastora - II	6	5	2	2	3	1	5	1	9
05-107 - La Patera-Condomódulos (U Hab) - II	1	5	2	4	-	-	-	-	9
05-108 - La Pradera - VI	5	5	4	2	3	1	2	1	9
05-109 - La Pradera I (U Hab) - VI	2	5	3	2	1	2	-	-	9
05-110 - La Pradera II (U Hab) - VI	1	5	2	2	3	1	4	1	9
05-111 - La Purísima Ticomán (Barr) - II	1	5	5	2	2	1	4	1	9
05-113 - Lindavista Vallejo (U Hab) - II	1	5	5	2	3	1	2	1	9
05-114 - Loma de la Palma - I	1	5	4	2	3	1	2	1	9
05-115 - Lomas de Cuauhtepic - I	5	5	1	2	4	1	3	1	9
05-116 - Lomas de San Juan Ixhuatepec (2a. Sección) - II	3	5	2	2	1	1	4	1	9
05-117 - Los Olivos (U Hab) - VI	1	5	-	-	-	-	-	-	5
05-118 - Luis Donaldo Colosio - I	1	5	2	2	3	2	-	-	9
05-119 - Magdalena de las Salinas - VII	2	5	1	2	3	2	-	-	9
05-120 - Malacates - I	4	5	5	2	3	1	1	1	9
05-121 - Malacates (Ampl) - I	4	5	2	2	5	1	1	1	9
05-122 - Malvinas Mexicanas - VI	2	5	1	4	-	-	-	-	9
05-124 - Mártires de Río Blanco - VII	5	5	4	2	3	1	1	1	9
05-125 - Mártires de Río Blanco (Ampl) - VII	3	5	4	2	2	1	1	1	9
05-126 - Maximino Ávila Camacho - VII	1	5	2	4	-	-	-	-	9
05-127 - Narciso Bassols (U Hab) - VI	2	5	4	2	1	1	3	1	9
05-129 - Nueva Industrial Vallejo (Fracc) - II	2	5	1	4	-	-	-	-	9
05-130 - Nueva Tenochtitlan - VII	3	5	1	2	2	1	4	1	9

continúa

Integración de los comités ciudadanos y consejos de los pueblos por número de fórmula ganadora

Clave y nombre de la colonia o pueblo y distrito electoral local al que pertenece	Fórmula 1 ^{er} lugar	No. de integrantes	Fórmula 2 ^o lugar	No. de integrantes	Fórmula 3 ^{er} lugar	No. de integrantes	Fórmula 4 ^o lugar	No. de integrantes	Total de integrantes
05-131 - Nueva Vallejo - VII	4	5	2	2	3	1	1	1	9
05-132 - Palmatitla - I	3	5	1	2	2	2	-	-	9
05-133 - Panamericana - VII	3	5	2	2	1	2	-	-	9
05-134 - Panamericana (Ampl) - VII	3	5	1	2	2	1	4	1	9
05-135 - Parque Metropolitano - I	1	5	3	2	2	2	-	-	9
05-136 - Pemex Lindavista (U Hab) - II	1	5	-	-	-	-	-	-	5
05-137 - Planetario Lindavista - II	1	5	2	4	-	-	-	-	9
05-138 - Plaza Oriente (Rdcial) - IV	1	5	-	-	-	-	-	-	5
05-139 - Prados de Cuauhtepic - I	1	5	2	4	-	-	-	-	9
05-141 - Progreso Nacional (Ampl) - II	2	5	1	2	4	1	3	1	9
05-143 - Providencia (Ampl) - VI	2	5	3	2	1	2	-	-	9
05-144 - Quetzalcóatl 3 - I	2	5	1	2	3	2	-	-	9
05-145 - Residencial la Escalera (Fracc) - II	1	5	2	4	-	-	-	-	9
05-146 - Residencial Zacatenco - II	4	5	2	2	3	2	-	-	9
05-147 - Revolución IMSS (U Hab) - II	1	5	-	-	-	-	-	-	5
05-148 - Rosas del Tepeyac - IV	1	5	-	-	-	-	-	-	5
05-149 - Salvador Díaz Mirón - IV	4	5	5	2	1	1	3	1	9
05-150 - San Antonio - I	2	5	1	4	-	-	-	-	9
05-151 - San Bartolo Atepehuacan (Pblo) - II	1	5	3	2	4	1	5	1	9
05-153 - San José de la Escalera - II	4	5	1	2	3	1	2	1	9
05-154 - San José Ticomán - II	4	5	2	2	3	1	1	1	9
05-156 - San Juan de Aragón (Pblo) - VI	1	5	2	2	3	1	5	1	9
05-159 - San Juan de Aragón 3a. Sección (U Hab) I - VI	1	5	3	2	4	1	2	1	9
05-161 - San Juan de Aragón 6a. Sección (U Hab) I - VI	2	5	3	2	1	2	-	-	9
05-163 - San Juan III (U Hab) - IV	1	5	2	2	3	2	-	-	9
05-164 - San Juan y Guadalupe Ticomán (Barr) - II	1	5	2	2	3	2	-	-	9
05-165 - San Miguel Cuauhtepic - I	1	5	-	-	-	-	-	-	5
05-166 - San Miguel-La Escalera (Barr) - VI	1	5	2	4	-	-	-	-	9
05-167 - San Pedro el Chico - VII	2	5	3	2	1	2	-	-	9
05-168 - San Pedro Zacatenco (Pblo) - II	2	5	5	2	6	1	1	1	9

continúa

Integración de los comités ciudadanos y consejos de los pueblos por número de fórmula ganadora

Clave y nombre de la colonia o pueblo y distrito electoral local al que pertenece	Fórmula 1 ^{er} lugar	No. de integrantes	Fórmula 2 ^o lugar	No. de integrantes	Fórmula 3 ^{er} lugar	No. de integrantes	Fórmula 4 ^o lugar	No. de integrantes	Total de integrantes
05-169 - San Rafael Ticomán (Barr) - II	2	5	3	2	1	2	-	-	9
05-170 - Santa Isabel Tola (Pblo) - IV	3	5	6	2	1	1	2	1	9
05-171 - Santa Rosa - II	1	5	2	4	-	-	-	-	9
05-172 - Santiago Atepetlac - II	1	5	2	4	-	-	-	-	9
05-173 - Santiago Atepetlac (La Selvita) (U Hab) - II	1	5	-	-	-	-	-	-	5
05-174 - Santiago Atzacualco (Pblo) - IV	2	5	1	2	3	1	4	1	9
05-175 - SCT (U Hab) - II	1	5	-	-	-	-	-	-	5
05-176 - Siete Maravillas - II	2	5	1	2	3	2	-	-	9
05-177 - Solidaridad Nacional - II	1	5	-	-	-	-	-	-	5
05-178 - SUTIC Vallejo (U Hab) - II	3	5	1	2	2	2	-	-	9
05-179 - Tablas de San Agustín - VII	3	5	4	2	1	1	5	1	9
05-180 - Tepetatal - I	1	5	2	4	-	-	-	-	9
05-181 - Tepeyac Insurgentes - VII	4	5	3	2	2	1	1	1	9
05-182 - Tlacaelel - I	1	5	4	2	2	1	3	1	9
05-183 - Tlacamaca - VII	4	5	1	2	3	1	2	1	9
05-184 - Tlalpexco - I	2	5	1	2	4	1	3	1	9
05-185 - Torres de Quiroga (U Hab) - IV	2	5	1	2	4	1	3	1	9
05-186 - Torres de San Juan (U Hab) - IV	1	5	-	-	-	-	-	-	5
05-187 - Torres de San Juan 1B (U Hab) - IV	1	5	-	-	-	-	-	-	5
05-188 - Torres Lindavista (Fracc) - II	2	5	1	4	-	-	-	-	9
05-189 - Tres Estrellas - VII	3	5	2	2	5	1	1	1	9
05-190 - Triunfo de la República - IV	3	5	2	2	1	2	-	-	9
05-192 - Valle de Madero - I	4	5	3	2	1	1	2	1	9
05-193 - Valle del Tepeyac - II	3	5	1	2	4	1	2	1	9
05-195 - Vallejo Poniente - VII	1	5	4	2	2	1	3	1	9
05-196 - Vasco de Quiroga - IV	2	5	1	2	4	1	3	1	9
05-197 - Verónica Castro - I	2	5	1	4	-	-	-	-	9
05-198 - Villa de Aragón (Fracc) - VI	2	5	1	4	-	-	-	-	9
05-199 - Villa Gustavo A. Madero - VII	2	5	1	2	3	1	4	1	9
05-200 - Villa Hermosa - IV	1	5	2	4	-	-	-	-	9
05-202 - Vista Hermosa - I	1	5	-	-	-	-	-	-	5
05-205 - Zona Escolar Oriente - I	1	5	2	4	-	-	-	-	9
05-206 - 15 de Agosto - IV	1	5	3	2	2	2	-	-	9
05-208 - 25 de Julio - IV	2	5	1	2	3	1	4	1	9

continúa

Integración de los comités ciudadanos y consejos de los pueblos por número de fórmula ganadora

Clave y nombre de la colonia o pueblo y distrito electoral local al que pertenece	Fórmula 1 ^{er} lugar	No. de integrantes	Fórmula 2 ^o lugar	No. de integrantes	Fórmula 3 ^{er} lugar	No. de integrantes	Fórmula 4 ^o lugar	No. de integrantes	Total de integrantes
05-210 - 51 Legislatura - IV	1	5	2	4	-	-	-	-	9
05-211 - 6 de Junio - I	4	5	2	2	3	1	1	1	9
05-212 - 7 de Noviembre - VII	2	5	1	4	-	-	-	-	9
05-213 - Villa de Aragón - VI	1	5	2	4	-	-	-	-	9
05-214 - Joyas Vallejo (U Hab) - II	5	5	3	2	1	1	2	1	9
05-215 - Campestre Aragón I - VI	1	5	2	4	-	-	-	-	9
05-216 - Campestre Aragón II - VI	1	5	-	-	-	-	-	-	5
05-217 - Casas Alemán (Ampl) I - VI	5	5	4	2	2	1	3	1	9
05-218 - Casas Alemán (Ampl) II - VI	4	5	1	2	3	1	2	1	9
05-219 - Chalma de Guadalupe I - I	4	5	1	2	2	1	3	1	9
05-220 - Chalma de Guadalupe II - I	2	5	5	2	4	1	3	1	9
05-221 - Gabriel Hernández (Ampl) I - IV	4	5	2	2	3	1	5	1	9
05-222 - Gabriel Hernández (Ampl) II - IV	4	5	1	2	5	1	3	1	9
05-223 - Industrial I - VII	2	5	4	2	1	1	3	1	9
05-224 - Industrial II - VII	3	5	2	2	1	2	-	-	9
05-225 - Lindavista I - II	3	5	4	2	2	1	1	1	9
05-226 - Lindavista II - II	3	5	1	2	4	1	1	1	9
05-227 - Martín Carrera I - IV	2	5	3	2	4	1	1	1	9
05-228 - Martín Carrera II - IV	1	5	2	2	3	2	-	-	9
05-229 - Nueva Atzacualco I - IV	4	5	2	2	3	1	1	1	9
05-230 - Nueva Atzacualco II - IV	1	5	2	2	4	1	3	1	9
05-231 - Nueva Atzacualco III - IV	1	5	3	2	2	1	4	1	9
05-232 - Progreso Nacional I - II	3	5	4	2	1	1	2	1	9
05-233 - Progreso Nacional II - II	3	5	1	2	2	1	4	1	9
05-234 - Providencia I - VI	1	5	4	2	3	1	2	1	9
05-235 - Providencia II - VI	3	5	1	2	2	2	-	-	9
05-236 - Providencia III - VI	3	5	2	2	1	2	-	-	9
05-237 - San Felipe de Jesús I - IV	3	5	4	2	1	1	2	1	9
05-238 - San Felipe de Jesús II - IV	3	5	2	2	1	2	-	-	9
05-239 - San Felipe de Jesús III - IV	4	5	1	2	2	1	3	1	9

continúa

Integración de los comités ciudadanos y consejos de los pueblos por número de fórmula ganadora

Clave y nombre de la colonia o pueblo y distrito electoral local al que pertenece	Fórmula 1 ^{er} lugar	No. de integrantes	Fórmula 2 ^o lugar	No. de integrantes	Fórmula 3 ^{er} lugar	No. de integrantes	Fórmula 4 ^o lugar	No. de integrantes	Total de integrantes
05-240 - San Felipe de Jesús IV - IV	5	5	6	2	3	1	1	1	9
05-241 - San Juan de Aragón 1a. Sección (U Hab) I - VI	2	5	1	2	3	1	4	1	9
05-242 - San Juan de Aragón 1a. Sección (U Hab) II - VI	2	5	3	2	4	1	1	1	9
05-243 - San Juan de Aragón 2a. Sección (U Hab) I - VI	2	5	3	2	1	1	4	1	9
05-244 - San Juan de Aragón 2a. Sección (U Hab) II - VI	2	5	4	2	1	1	3	1	9
05-245 - San Juan de Aragón 4a. y 5a. Sección (U Hab) I - VI	1	5	3	2	5	1	4	1	9
05-246 - San Juan de Aragón 4a. y 5a. Sección (U Hab) II - VI	2	5	1	4	-	-	-	-	9
05-247 - San Juan de Aragón 7a. Secc (U Hab) I - VI	1	5	3	2	2	2	-	-	9
05-248 - San Juan de Aragón 7a. Secc (U Hab) II - VI	5	5	4	2	3	1	2	1	9
05-249 - Vallejo I - VII	6	5	4	2	5	1	1	1	9
05-250 - Vallejo II - VII	4	5	1	2	3	1	2	1	9
05-251 - Zona Escolar I - I	4	5	2	2	1	1	3	1	9
05-252 - Zona Escolar II - I	2	5	1	4	-	-	-	-	9
05-253 - La Esmeralda II - VI	2	5	1	2	3	2	-	-	9
05-254 - La Esmeralda III - VI	3	5	2	2	1	2	-	-	9
05-255 - San Juan de Aragón 3a. Sección (U Hab) II - VI	2	5	5	2	1	1	4	1	9
05-256 - San Juan de Aragón 6a. Sección (U Hab) II - VI	4	5	1	2	5	1	2	1	9

FUENTE: Elaborado por la DEOEYG con base en datos proporcionados por la UTSI relativos al SIREF y a la votación emitida en la jornada electiva de los comités ciudadanos y consejos de los pueblos 2016.

Integrantes de MRVyo según sexo y grupo etario

Clave y nombre de la colonia o pueblo y distrito electoral local al que pertenece	Nº. de MRVYO instaladas	18-19		20-24		25-29		30-34		35-39		40-44		45-49		50-54		55-59		60-64		65 años y más		Total
		M	H	M	H	M	H	M	H	M	H	M	H	M	H	M	H	M	H	M	H	M	H	
		05-001 - Acueducto de Guadalupe (Rdcial) - II	1	0	1	0	0	0	1	0	0	0	1	0	0	0	0	0	0	0	0	0	0	
05-002 - Acueducto de Guadalupe (U Hab) - II	2	0	0	0	0	0	0	2	1	0	0	1	0	0	1	1	0	0	0	0	0	0	0	6
05-003 - Ahuehuetes - I	1	0	0	1	0	0	0	0	0	1	0	0	0	0	0	0	1	0	0	0	0	0	0	3
05-004 - Aidee Solís Cárdenas Matías Romero (U Hab) - I	1	0	0	0	0	0	0	0	0	0	0	0	0	1	0	0	0	0	0	1	0	0	1	3
05-005 - Aragón Inguaran - VII	1	0	0	0	0	0	1	0	1	0	0	0	0	0	0	0	0	0	0	0	0	1	0	3
05-006 - Aragón la Villa (Aragón) - VII	1	0	0	1	0	0	0	0	0	0	0	0	0	1	1	0	0	0	0	0	0	0	0	3
05-007 - Arboledas de Cuauhtepac - I	2	0	0	0	0	1	0	0	0	0	0	1	1	1	0	1	0	0	0	1	0	0	0	6
05-008 - Arboledas de Cuauhtepac (Ampl) - I	1	0	0	1	0	0	1	0	0	0	0	1	0	0	0	0	0	0	0	0	0	0	0	3
05-009 - Arroyo Guadalupe (U Hab) - II	1	0	0	0	1	0	0	0	0	0	0	0	0	0	0	0	0	0	1	1	0	0	3	
05-010 - Belisario Domínguez - VII	1	0	0	0	0	1	0	1	0	0	0	0	0	0	0	1	0	0	0	0	0	0	0	3
05-011 - Benito Juárez - II	2	0	0	0	0	0	0	1	1	1	0	0	0	1	2	0	0	0	0	0	0	0	0	6
05-012 - Benito Juárez (Ampl) - II	1	0	0	0	0	1	0	2	0	0	0	0	0	0	0	0	0	0	0	0	0	0	0	3
05-013 - Bondojito - VII	1	0	0	0	0	0	0	0	0	0	0	3	0	0	0	0	0	0	0	0	0	0	0	3
05-014 - CTM Aragón (U) - VI	2	0	0	1	0	1	0	0	0	0	0	1	0	1	0	0	0	0	1	1	0	0	0	6
05-015 - CTM Aragón Ampliación (U) - VI	1	0	0	0	0	0	0	0	0	0	0	1	1	1	0	0	0	0	0	0	0	0	0	3
05-016 - Camino a San Juan de Aragón (Pblo) - VI	1	0	0	0	1	0	0	0	0	0	0	0	0	0	0	1	0	0	0	1	0	0	0	3
05-018 - Capultitlán - VII	1	1	0	0	0	0	0	0	0	0	0	1	0	0	0	0	0	0	0	0	0	0	1	3
05-020 - Castillo Chico - I	1	0	0	0	0	0	0	0	0	1	0	0	0	0	1	0	1	0	0	0	0	0	0	3
05-021 - Castillo Grande - II	1	1	0	1	0	0	0	0	0	0	0	0	0	0	0	0	1	0	0	0	0	0	0	3
05-022 - Castillo Grande (Ampl) - II	1	0	0	1	0	1	0	0	1	0	0	0	0	0	0	0	0	0	0	0	0	0	0	3
05-023 - Cerro Prieto - VII	1	0	0	0	0	1	0	0	0	0	0	0	1	0	0	1	0	0	0	0	0	0	0	3
05-025 - Churubusco Tepeyac - II	1	0	0	0	1	0	0	0	0	0	0	0	0	0	0	1	0	0	0	1	0	0	0	3
05-026 - Cocoyotes - I	1	1	0	0	0	0	0	0	1	0	0	1	0	0	0	0	0	0	0	0	0	0	0	3
05-027 - Cocoyotes (Ampl) - I	1	0	0	0	1	1	0	0	0	1	0	0	0	0	0	0	0	0	0	0	0	0	0	3
05-028 - Compositores Mexicanos - I	2	0	0	0	0	1	1	0	1	0	0	0	0	0	0	1	1	1	0	0	0	0	0	6
05-029 - Constitución de la República - IV	2	0	0	0	0	0	1	1	0	0	0	1	0	0	0	0	0	1	0	1	1	0	0	6
05-030 - Cooperativa Luis Enrique Rodríguez Orozco - I	1	0	0	0	1	1	0	0	0	0	1	0	0	0	0	0	0	0	0	0	0	0	0	3
05-031 - CTM Atzacualco (U Hab) - IV	2	1	0	0	0	1	0	0	0	1	0	0	0	0	1	0	2	0	0	0	0	0	0	6
05-032 - CTM El Risco (U Hab) - IV	2	0	0	0	0	1	1	0	1	1	0	0	0	0	0	1	1	0	0	0	0	0	0	6
05-033 - Cuauhtepac de Madero - I	2	0	0	1	0	1	1	1	1	1	0	0	0	0	0	0	0	0	0	0	0	0	0	6
05-034 - Cuauhtepac el Alto (Pblo) - I	1	1	0	0	0	0	0	1	0	0	1	0	0	0	0	0	0	0	0	0	0	0	0	3

continúa

Integrantes de MRVyo según sexo y grupo etario

Clave y nombre de la colonia o pueblo y distrito electoral local al que pertenece	N° de MRVyo instaladas	18-19		20-24		25-29		30-34		35-39		40-44		45-49		50-54		55-59		60-64		65 años y más		Total
		M	H	M	H	M	H	M	H	M	H	M	H	M	H	M	H	M	H	M	H			
05-035 - Cuchilla del Tesoro - VI	2	2	0	0	0	0	0	0	0	0	0	1	0	0	0	0	1	1	1	0	0	0	0	6
05-036 - Cuchilla la Joya - VII	1	0	0	0	0	1	0	0	0	0	0	0	1	0	0	0	0	0	1	0	0	0	0	3
05-037 - Defensores de la República - VII	1	0	0	0	0	2	0	0	0	0	0	0	0	0	1	0	0	0	0	0	0	0	0	3
05-038 - Del Bosque - I	1	0	0	0	0	1	0	0	1	0	0	1	0	0	0	0	0	0	0	0	0	0	0	3
05-039 - Del Obrero - IV	1	0	0	0	0	1	1	0	0	0	0	0	1	0	0	0	0	0	0	0	0	0	0	3
05-040 - DM Nacional - VII	1	0	0	1	0	0	0	0	0	0	0	1	0	1	0	0	0	0	0	0	0	0	0	3
05-041 - Eduardo Molina I (U Hab) - IV	1	0	0	1	1	0	0	0	0	0	0	0	0	0	0	0	1	0	0	0	0	0	0	3
05-042 - Eduardo Molina II (U Hab) - IV	1	0	0	1	1	0	0	0	0	0	0	0	0	0	0	1	0	0	0	0	0	0	0	3
05-043 - Ejidos San Juan de Aragón 1a. Sección (U Hab) - VI	1	0	1	0	0	0	0	0	0	1	0	0	0	0	0	1	0	0	0	0	0	0	0	3
05-044 - Ejidos San Juan de Aragón 2a. Sección (U Hab) - VI	1	0	1	0	0	1	0	0	0	0	0	0	0	0	0	1	0	0	0	0	0	0	0	3
05-045 - El Arbolillo - II	1	1	0	0	0	1	0	0	0	0	0	0	1	0	0	0	0	0	0	0	0	0	0	3
05-046 - El Arbolillo 1 (U Hab) - II	2	0	0	0	1	0	1	1	0	0	0	1	0	0	0	1	1	0	0	0	0	0	0	6
05-047 - El Arbolillo 2 (U Hab) - I	1	0	0	1	0	0	0	1	0	0	0	0	0	0	0	1	0	0	0	0	0	0	0	3
05-048 - El Arbolillo 3 (U Hab) - I	1	0	0	0	0	0	0	0	0	1	0	0	0	2	0	0	0	0	0	0	0	0	0	3
05-049 - El Carmen - I	2	0	0	1	1	0	0	1	1	0	0	1	0	1	0	0	0	0	0	0	0	0	0	6
05-050 - El Coyal (U Hab) - IV	1	0	0	0	0	0	0	0	2	0	0	0	0	0	1	0	0	0	0	0	0	0	0	3
05-051 - El Olivo - VI	1	0	0	0	0	1	1	0	0	0	0	1	0	0	0	0	0	0	0	0	0	0	0	3
05-052 - Emiliano Zapata - VII	1	0	0	0	2	0	0	0	0	0	0	1	0	0	0	0	0	0	0	0	0	0	0	3
05-053 - Emiliano Zapata (Ampl) - VII	1	0	0	0	0	0	0	0	0	0	0	0	1	1	0	0	1	0	0	0	0	0	0	3
05-054 - Estanzuela - IV	1	0	1	0	0	0	0	0	0	0	0	0	0	2	0	0	0	0	0	0	0	0	0	3
05-055 - Estrella - VII	2	0	0	0	0	0	0	1	0	0	0	3	2	0	0	0	0	0	0	0	0	0	0	6
05-056 - Ex-Escuela de Tiro - VII	1	0	0	1	0	0	1	0	0	0	0	0	0	0	0	0	0	0	0	0	1	0	0	3
05-057 - FOVISSSTE Aragón (U Hab) - VI	1	0	0	0	0	0	1	0	0	0	0	0	0	1	0	0	0	0	0	1	0	0	0	3
05-058 - Faja de Oro - VII	1	0	0	0	0	0	1	0	0	0	0	0	0	0	0	1	0	0	0	0	0	0	1	3
05-059 - Fernando Casas Alemán - VII	1	0	0	0	1	0	0	0	0	0	0	2	0	0	0	0	0	0	0	0	0	0	0	3
05-060 - Ferrocarrilera Insurgentes - IV	1	0	0	0	1	1	0	1	0	0	0	0	0	0	0	0	0	0	0	0	0	0	0	3
05-061 - FOVISSSTE Cuchilla (U Hab) - VI	1	0	0	0	1	1	0	0	0	0	0	0	0	1	0	0	0	0	0	0	0	0	0	3
05-062 - FOVISSSTE Río de Guadalupe (U Hab) - VI	1	0	0	0	0	0	0	1	2	0	0	0	0	0	0	0	0	0	0	0	0	0	0	3
05-063 - Gabriel Hernández - IV	3	0	0	0	1	1	0	1	1	0	0	1	1	0	0	3	0	0	0	0	0	0	0	9
05-065 - General Felipe Berriozábal - I	1	0	0	1	0	0	0	1	0	0	0	1	0	0	0	0	0	0	0	0	0	0	0	3
05-066 - Gertrudis Sánchez 1a. Sección - VII	1	0	0	1	0	0	0	0	0	0	0	0	1	1	0	0	0	0	0	0	0	0	0	3
05-067 - Gertrudis Sánchez 2a. Sección - VII	2	0	0	0	0	0	2	0	0	0	0	0	0	1	0	0	1	0	0	1	0	0	1	6
05-068 - Gertrudis Sánchez 3a. Sección - VII	2	0	0	0	1	0	0	0	1	0	0	0	1	0	1	1	0	0	0	0	0	1	0	6

continúa

Integrantes de MRVyo según sexo y grupo etario

Clave y nombre de la colonia o pueblo y distrito electoral local al que pertenece	Nº. de MRVYO instaladas	18-19		20-24		25-29		30-34		35-39		40-44		45-49		50-54		55-59		60-64		65 años y más		Total
		M	H	M	H	M	H	M	H	M	H	M	H	M	H	M	H	M	H	M	H			
05-069 - Graciano Sánchez - I	1	0	1	2	0	0	0	0	0	0	0	0	0	0	0	0	0	0	0	0	0	0	0	3
05-070 - Granjas Modernas-San Juan de Aragón (Ampl) - VII	1	0	0	0	1	0	0	1	0	0	0	0	0	0	0	0	0	0	1	0	0	0	0	3
05-071 - Guadalupe Insurgentes - VII	1	0	0	0	0	0	1	0	0	0	0	1	0	0	0	0	0	0	0	0	0	0	1	3
05-072 - Guadalupe Proletaria - II	2	0	0	0	1	0	1	1	0	0	0	0	0	2	0	0	0	1	0	0	0	0	0	6
05-073 - Guadalupe Proletaria (Ampl) - II	1	0	0	0	0	1	1	0	0	0	0	0	0	0	0	1	0	0	0	0	0	0	0	3
05-074 - Guadalupe Tepeyac - VII	2	0	0	0	0	0	0	1	0	0	0	2	0	0	0	0	1	0	0	1	0	0	0	5
05-075 - Guadalupe Victoria - I	1	0	0	0	0	0	0	0	0	1	0	0	0	0	1	0	0	1	0	0	0	0	0	3
05-076 - Guadalupe Victoria II - VII	1	0	0	0	1	0	0	0	0	0	1	0	1	0	0	0	0	0	0	0	0	0	0	3
05-077 - Héroe de Nacozari - VII	1	0	0	0	1	0	0	1	0	0	0	0	0	0	0	0	1	0	0	0	0	0	0	3
05-078 - Héroes de Chapultepec - VI	1	0	0	0	0	1	0	0	0	0	0	1	0	0	0	1	0	0	0	0	0	0	0	3
05-079 - Hornos de Aragón (U Hab) - VI	1	0	0	0	1	1	1	0	0	0	0	0	0	0	0	0	0	0	0	0	0	0	0	3
05-080 - INDECO (U Hab) - VI	1	0	0	0	0	0	0	1	0	0	1	0	0	0	0	0	0	1	0	0	0	0	0	3
05-082 - INFONAVIT (U Hab) - II	1	0	0	0	0	1	1	0	0	0	0	0	0	0	0	1	0	0	0	0	0	0	0	3
05-083 - INFONAVIT Camino San Juan de Aragón (U Hab) - VI	1	1	0	0	1	0	0	0	0	0	0	0	0	1	0	0	0	0	0	0	0	0	0	3
05-084 - INFONAVIT Loreto Fabela (U Hab) - VI	1	0	0	1	0	1	0	0	0	0	0	0	1	0	0	0	0	0	0	0	0	0	0	3
05-085 - Jaime S. Emiliano G. - I	1	0	1	1	0	0	0	0	0	0	1	0	0	0	0	0	0	0	0	0	0	0	0	3
05-086 - Jorge Negrete - II	2	0	0	0	1	0	0	1	1	0	1	0	1	0	1	0	0	0	0	0	0	0	0	6
05-088 - José María Morelos y Pavón I (U Hab) - IV	1	0	1	1	0	0	0	0	0	0	0	0	0	0	0	0	1	0	0	0	0	0	0	3
05-089 - José María Morelos y Pavón II (U Hab) - IV	1	0	0	0	1	0	0	0	0	0	0	0	0	1	0	1	0	0	0	0	0	0	0	3
05-090 - Juan de Dios Bátiz (U Hab) - II	1	0	0	0	0	0	0	0	0	1	0	1	1	0	0	0	0	0	0	0	0	0	0	3
05-091 - Juan González Romero - IV	2	0	0	0	1	1	0	0	0	1	1	0	0	0	0	0	1	0	0	0	0	0	1	6
05-092 - Juventino Rosas - I	1	1	0	0	0	1	0	0	0	0	0	0	0	0	0	0	0	0	0	0	1	0	0	3
05-093 - La Candelaria Ticomán (Barr) - II	2	0	0	0	0	1	1	0	0	2	0	0	0	0	0	1	0	0	1	0	0	0	0	6
05-094 - La Casilda - I	2	0	0	0	1	1	0	0	0	0	1	0	1	1	0	0	1	0	0	0	0	0	0	6
05-095 - La Cruz (Barr) - IV	1	0	0	1	0	0	0	0	0	0	0	1	0	0	0	0	1	0	0	0	0	0	0	3
05-096 - La Esmeralda I - VI	1	0	0	1	0	0	0	1	0	0	0	0	0	0	0	0	0	0	0	1	0	0	0	3
05-097 - La Esmeralda (U Hab) - VI	1	0	0	1	0	0	0	0	0	0	1	0	0	0	0	1	0	0	0	0	0	0	0	3
05-098 - La Forestal - I	1	1	0	0	1	0	0	1	0	0	0	0	0	0	0	0	0	0	0	0	0	0	0	3
05-099 - La Forestal 1 - I	1	1	0	1	0	0	0	0	0	0	0	0	0	0	0	1	0	0	0	0	0	0	0	3
05-100 - La Forestal 2 - I	1	0	0	1	0	0	0	0	0	0	0	0	1	1	0	0	0	0	0	0	0	0	0	3
05-101 - La Forestal 3 - I	1	0	0	1	0	0	0	0	0	0	0	0	0	0	0	0	1	0	0	0	0	0	1	3
05-102 - La Joya - VII	2	0	0	0	0	0	1	0	0	1	0	1	1	1	0	1	0	0	0	0	0	0	0	6
05-103 - La Joyita - VII	1	0	0	1	0	1	0	0	1	0	0	0	0	0	0	0	0	0	0	0	0	0	0	3
05-104 - La Laguna Ticomán (Barr) - II	2	0	0	0	0	0	1	1	0	1	1	0	0	0	0	2	0	0	0	0	0	0	0	6

continúa

Integrantes de MRVyo según sexo y grupo etario

Clave y nombre de la colonia o pueblo y distrito electoral local al que pertenece	N° de MRVyo instaladas	18-19		20-24		25-29		30-34		35-39		40-44		45-49		50-54		55-59		60-64		65 años y más		Total
		M	H	M	H	M	H	M	H	M	H	M	H	M	H	M	H	M	H	M	H			
05-105 - La Malinche - VII	1	0	0	1	0	1	1	0	0	0	0	0	0	0	0	0	0	0	0	0	0	0	3	
05-106 - La Pastora - II	2	1	0	1	0	0	0	0	0	1	0	1	0	1	0	0	1	0	0	0	0	0	6	
05-107 - La Patera-Condomódulos (U Hab) - II	1	0	0	0	0	0	0	1	1	0	0	0	0	0	0	0	1	0	0	0	0	0	3	
05-108 - La Pradera - VI	2	0	1	1	1	1	1	1	0	0	0	0	0	0	0	0	0	0	0	0	0	0	6	
05-109 - La Pradera I (U Hab) - VI	1	0	1	0	0	1	0	0	0	0	0	0	0	0	0	0	1	0	0	0	0	0	3	
05-110 - La Pradera II (U Hab) - VI	1	0	0	0	0	0	0	0	1	1	1	0	0	0	0	0	0	0	0	0	0	0	3	
05-111 - La Purísima Ticomán (Barr) - II	2	0	0	1	0	1	0	0	1	0	0	2	1	0	0	0	0	0	0	0	0	0	6	
05-113 - Lindavista Vallejo (U Hab) - II	2	0	0	0	0	0	0	1	0	0	1	1	1	0	0	0	2	0	0	0	0	0	6	
05-114 - Loma de la Palma - I	2	0	0	0	0	0	0	0	0	0	0	1	1	2	1	0	1	0	0	0	0	0	6	
05-115 - Lomas de Cuauhtepic - I	2	0	0	0	0	0	0	1	0	0	1	2	0	1	0	0	1	0	0	0	0	0	6	
05-116 - Lomas de San Juan Ixhuatpec (2a. Sección) - II	1	0	0	0	0	1	2	0	0	0	0	0	0	0	0	0	0	0	0	0	0	0	3	
05-117 - Los Olivos (U Hab) - VI	1	0	0	1	1	0	0	0	0	0	0	1	0	0	0	0	0	0	0	0	0	0	3	
05-118 - Luis Donaldo Colosio - I	1	0	0	1	0	0	0	0	0	1	0	1	0	0	0	0	0	0	0	0	0	0	3	
05-119 - Magdalena de las Salinas - VII	1	0	0	0	0	0	1	1	0	0	0	0	0	0	1	0	0	0	0	0	0	0	3	
05-120 - Malacates - I	1	0	0	0	0	0	0	0	0	0	0	3	0	0	0	0	0	0	0	0	0	0	3	
05-121 - Malacates (Ampl) - I	1	0	0	0	0	0	1	0	0	0	0	1	0	1	0	0	0	0	0	0	0	0	3	
05-122 - Malvinas Mexicanas - VI	1	0	0	0	0	0	2	0	0	0	1	0	0	0	0	0	0	0	0	0	0	0	3	
05-124 - Mártires de Río Blanco - VII	2	0	0	0	1	1	1	0	0	0	0	0	1	1	0	0	1	0	0	0	0	0	6	
05-125 - Mártires de Río Blanco (Ampl) - VII	1	0	0	0	1	0	1	0	0	0	0	1	0	0	0	0	0	0	0	0	0	0	3	
05-126 - Maximino Ávila Camacho - VII	1	0	0	0	0	0	0	0	0	0	0	0	1	0	0	0	1	1	0	0	0	0	3	
05-127 - Narciso Bassols (U Hab) - VI	1	0	0	0	0	1	1	0	0	0	0	0	0	0	0	0	1	0	0	0	0	0	3	
05-129 - Nueva Industrial Vallejo (Fracc) - II	1	0	0	1	1	0	0	0	0	0	0	0	0	1	0	0	0	0	0	0	0	0	3	
05-130 - Nueva Tenochtitlan - VII	2	0	0	1	0	0	1	0	0	0	0	0	1	1	0	1	0	0	0	1	0	0	6	
05-131 - Nueva Vallejo - VII	1	0	0	1	0	0	0	0	0	1	0	0	0	0	0	1	0	0	0	0	0	0	3	
05-132 - Palmitilla - I	2	1	0	1	0	0	0	0	0	1	0	1	0	0	0	1	0	0	1	0	0	0	6	
05-133 - Panamericana - VII	2	0	1	1	0	0	0	0	0	1	0	0	1	0	0	0	0	0	1	0	1	0	6	
05-134 - Panamericana (Ampl) - VII	1	0	0	0	1	0	0	1	0	0	0	0	1	0	0	0	0	0	0	0	0	0	3	
05-135 - Parque Metropolitano - I	1	0	0	1	0	0	0	0	0	0	0	1	0	1	0	0	0	0	0	0	0	0	3	
05-136 - Pemex Lindavista (U Hab) - II	1	0	0	1	0	0	0	0	0	0	0	0	0	0	1	1	0	0	0	0	0	0	3	
05-137 - Planetario Lindavista - II	1	0	0	0	0	0	1	0	0	1	0	0	0	0	0	1	0	0	0	0	0	0	3	
05-138 - Plaza Oriente (Rdcial) - IV	1	0	0	0	0	0	0	0	0	0	1	1	0	1	0	0	0	0	0	0	0	0	3	
05-139 - Prados de Cuauhtepic - I	1	0	0	0	0	0	0	0	0	0	0	1	1	0	0	0	0	0	0	0	1	0	3	
05-141 - Progreso Nacional (Ampl) - II	2	0	1	0	0	0	0	1	1	1	0	1	1	0	0	0	0	0	0	0	0	0	6	
05-143 - Providencia (Ampl) - VI	2	1	0	0	0	0	0	1	1	0	0	2	1	0	0	0	0	0	0	0	0	0	6	
05-144 - Quetzalcóatl 3 - I	1	0	0	0	1	0	0	2	0	0	0	0	0	0	0	0	0	0	0	0	0	0	3	

continúa

Integrantes de MRVyo según sexo y grupo etario

Clave y nombre de la colonia o pueblo y distrito electoral local al que pertenece	Nº. de MRVYO instaladas	18-19		20-24		25-29		30-34		35-39		40-44		45-49		50-54		55-59		60-64		65 años y más		Total
		M	H	M	H	M	H	M	H	M	H	M	H	M	H	M	H	M	H	M	H	M	H	
		05-145 - Residencial la Escalera (Fracc) - II	1	0	0	1	0	0	1	0	0	0	1	0	0	0	0	0	0	0	0	0	0	
05-146 - Residencial Zacatenco - II	1	0	0	1	0	2	0	0	0	0	0	0	0	0	0	0	0	0	0	0	0	0	0	3
05-147 - Revolución IMSS (U Hab) - II	1	0	0	0	0	1	0	0	1	0	0	0	0	0	0	1	0	0	0	0	0	0	0	3
05-148 - Rosas del Tepeyac - IV	1	0	0	0	0	0	1	0	0	0	0	0	0	1	0	0	0	1	0	0	0	0	0	3
05-149 - Salvador Díaz Mirón - IV	2	0	0	2	1	0	0	0	0	1	0	0	0	1	0	1	0	0	0	0	0	0	0	6
05-150 - San Antonio - I	1	0	0	0	1	0	0	0	0	0	0	0	1	0	0	0	0	0	0	1	0	0	0	3
05-151 - San Bartolo Atepehuacan (Pblo) - II	2	0	0	0	0	1	0	1	1	0	0	1	0	0	0	2	0	0	0	0	0	0	0	6
05-153 - San José de la Escalera - II	1	0	0	1	0	0	0	0	0	0	0	0	1	0	0	0	0	1	0	0	0	0	0	3
05-154 - San José Ticoman - II	1	0	0	0	0	0	0	1	0	0	1	0	0	1	0	0	0	0	0	0	0	0	0	3
05-156 - San Juan de Aragón (Pblo) - VI	2	0	0	1	0	0	0	2	0	0	0	0	0	0	1	2	0	0	0	0	0	0	0	6
05-159 - San Juan de Aragón 3a. Sección (U Hab) I - VI	2	0	0	2	0	0	1	1	1	0	0	0	0	0	0	0	1	0	0	0	0	0	0	6
05-161 - San Juan de Aragón 6a. Sección (U Hab) I - VI	2	0	0	2	1	0	0	0	0	1	0	0	0	1	0	0	1	0	0	0	0	0	0	6
05-163 - San Juan III (U Hab) - IV	1	0	0	0	1	0	0	0	0	0	0	0	0	1	0	0	0	1	0	0	0	0	0	3
05-164 - San Juan y Guadalupe Ticomán (Barr) - II	2	0	0	0	1	1	0	1	0	0	0	0	0	1	0	0	0	0	1	1	0	0	0	6
05-165 - San Miguel Cuauhtepic - I	1	0	0	0	0	1	0	0	0	0	0	0	0	0	0	0	0	0	0	0	0	1	1	3
05-166 - San Miguel-La Escalera (Barr) - VI	1	0	0	0	0	0	0	0	0	0	0	1	0	0	1	0	0	1	0	0	0	0	0	3
05-167 - San Pedro el Chico - VII	1	0	0	0	0	0	1	0	0	0	0	0	1	0	0	0	0	0	0	1	0	0	0	3
05-168 - San Pedro Zacatenco (Pblo) - II	2	0	0	1	0	0	0	1	0	0	0	1	0	0	0	0	1	1	0	1	0	0	0	6
05-169 - San Rafael Ticomán (Barr) - II	1	0	0	0	0	0	0	1	0	1	1	0	0	0	0	0	0	0	0	0	0	0	0	3
05-170 - Santa Isabel Tola (Pblo) - IV	3	0	1	0	0	3	0	0	0	0	1	1	1	0	0	2	0	0	0	0	0	0	0	9
05-171 - Santa Rosa - II	2	0	0	1	1	3	0	1	0	0	0	0	0	0	0	0	0	0	0	0	0	0	0	6
05-172 - Santiago Atepetlac - II	1	1	0	0	0	0	0	0	0	1	0	0	0	0	0	1	0	0	0	0	0	0	0	3
05-173 - Santiago Atepetlac (La Selvita) (U Hab) - II	1	0	0	1	1	0	0	0	0	0	0	0	1	0	0	0	0	0	0	0	0	0	0	3
05-174 - Santiago Atzacualco (Pblo) - IV	1	0	0	0	1	0	0	0	1	1	0	0	0	0	0	0	0	0	0	0	0	0	0	3
05-175 - SCT (U Hab) - II	1	0	0	0	0	1	0	1	0	0	0	0	0	0	0	0	0	0	0	0	1	0	0	3
05-176 - Siete Maravillas - II	1	0	0	0	0	0	0	0	0	0	0	1	1	1	0	0	0	0	0	0	0	0	0	3
05-177 - Solidaridad Nacional - II	1	0	0	0	1	1	0	0	0	0	0	1	0	0	0	0	0	0	0	0	0	0	0	3
05-178 - SUTIC Vallejo (U Hab) - II	1	0	0	1	0	1	0	0	0	1	0	0	0	0	0	0	0	0	0	0	0	0	0	3
05-179 - Tablas de San Agustín - VII	1	0	1	0	0	0	0	0	0	0	0	0	0	0	1	0	1	0	0	0	0	0	0	3
05-180 - Tepetatal - I	1	0	0	0	0	0	1	0	0	1	0	0	1	0	0	0	0	0	0	0	0	0	0	3
05-181 - Tepeyac Insurgentes - VII	2	0	0	1	0	1	0	0	0	1	0	1	0	0	0	0	1	1	0	0	0	0	0	6
05-182 - Tlacaclé - I	1	0	1	0	0	0	1	0	0	0	0	0	0	1	0	0	0	0	0	0	0	0	0	3

continúa

Integrantes de MRVyo según sexo y grupo etario

Clave y nombre de la colonia o pueblo y distrito electoral local al que pertenece	Nº de MRVyo instaladas	18-19		20-24		25-29		30-34		35-39		40-44		45-49		50-54		55-59		60-64		65 años y más		Total
		M	H	M	H	M	H	M	H	M	H	M	H	M	H	M	H	M	H	M	H			
05-183 - Tlacamaca - VII	1	0	0	0	0	0	0	1	0	0	0	0	0	1	0	0	0	0	0	0	1	0	0	3
05-184 - Tlalpexco - I	2	0	0	0	1	0	2	1	0	1	0	0	1	0	0	0	0	0	0	0	0	0	0	6
05-185 - Torres de Quiroga (U Hab) - IV	1	0	0	0	0	0	1	0	0	0	0	0	0	0	1	1	0	0	0	0	0	0	0	3
05-186 - Torres de San Juan (U Hab) - IV	1	0	0	0	1	1	0	0	0	0	1	0	0	0	0	0	0	0	0	0	0	0	0	3
05-187 - Torres de San Juan 1B (U Hab) - IV	1	0	1	0	0	0	0	0	0	0	0	1	0	0	0	0	0	0	0	0	1	0	0	3
05-188 - Torres Lindavista (Fracc) - II	1	0	0	0	0	0	0	1	0	1	0	0	1	0	0	0	0	0	0	0	0	0	0	3
05-189 - Tres Estrellas - VII	1	1	0	0	0	0	0	1	0	0	1	0	0	0	0	0	0	0	0	0	0	0	0	3
05-190 - Triunfo de la República - IV	1	0	0	0	0	0	0	0	0	1	0	0	0	1	0	0	0	0	1	0	0	0	0	3
05-192 - Valle de Madero - I	1	0	0	0	1	0	0	1	0	0	0	0	0	1	0	0	0	0	0	0	0	0	0	3
05-193 - Valle del Tepeyac - II	1	1	0	0	0	1	0	0	0	0	0	0	0	1	0	0	0	0	0	0	0	0	0	3
05-195 - Vallejo Poniente - VII	1	0	0	0	0	0	0	0	0	0	0	2	0	0	0	0	0	0	0	1	0	0	0	3
05-196 - Vasco de Quiroga - IV	2	0	0	0	1	1	1	0	0	1	0	1	0	1	0	0	0	0	0	0	0	0	0	6
05-197 - Verónica Castro - I	1	0	0	0	0	0	0	1	1	0	0	1	0	0	0	0	0	0	0	0	0	0	0	3
05-198 - Villa de Aragón (Fracc) - VI	1	0	0	0	0	0	0	0	0	1	0	1	0	0	0	0	0	0	0	1	0	0	0	3
05-199 - Villa Gustavo A. Madero - VII	1	0	0	0	0	2	0	0	0	1	0	0	0	0	0	0	0	0	0	0	0	0	0	3
05-200 - Villa Hermosa - IV	1	0	0	0	0	0	0	1	0	0	0	2	0	0	0	0	0	0	0	0	0	0	0	3
05-202 - Vista Hermosa - I	1	0	0	0	0	0	0	0	0	2	0	0	0	0	0	0	0	0	0	1	0	0	0	3
05-205 - Zona Escolar Oriente - I	1	1	0	0	0	0	1	0	0	0	0	0	0	0	0	0	1	0	0	0	0	0	0	3
05-206 - 15 de Agosto - IV	1	0	0	0	0	1	0	1	0	0	0	0	0	0	0	0	0	0	1	0	0	0	0	3
05-208 - 25 de Julio - IV	1	1	0	0	0	0	0	0	1	0	0	0	0	0	0	0	1	0	0	0	0	0	0	3
05-210 - 51 Legislatura - IV	1	0	0	0	0	0	0	0	0	0	1	0	0	0	0	1	0	0	0	0	1	0	0	3
05-211 - 6 de Junio - I	1	0	0	0	1	1	0	0	0	1	0	0	0	0	0	0	0	0	0	0	0	0	0	3
05-212 - 7 de Noviembre - VII	1	0	0	0	1	0	0	0	0	1	0	0	0	0	0	0	1	0	0	0	0	0	0	3
05-213 - Villa de Aragón - VI	1	0	0	0	2	0	0	1	0	0	0	0	0	0	0	0	0	0	0	0	0	0	0	3
05-214 - Joyas Vallejo (U Hab) - II	1	0	0	0	0	0	0	0	0	1	1	0	0	0	1	0	0	0	0	0	0	0	0	3
05-215 - Campestre Aragón I - VI	2	0	0	0	0	0	0	1	1	1	1	0	0	0	0	2	0	0	0	0	0	0	0	6
05-216 - Campestre Aragón II - VI	3	0	0	0	0	2	0	0	0	2	0	1	0	2	1	0	0	0	1	0	0	0	0	9
05-217 - Casas Alemán (Ampl) I - VI	2	1	0	0	0	0	0	0	0	0	0	2	1	0	0	0	0	1	1	0	0	0	0	6
05-218 - Casas Alemán (Ampl) II - VI	2	1	0	0	1	0	0	0	0	1	0	0	1	0	1	0	0	1	0	0	0	0	0	6
05-219 - Chalma de Guadalupe I - I	2	0	0	2	0	0	2	0	0	0	0	1	1	0	0	0	0	0	0	0	0	0	0	6
05-220 - Chalma de Guadalupe II - I	2	0	0	0	1	1	0	0	1	0	0	2	0	0	0	1	0	0	0	0	0	0	0	6
05-221 - Gabriel Hernández (Ampl) I - IV	2	0	0	1	0	1	0	0	0	0	1	1	0	1	0	1	0	0	0	0	0	0	0	6
05-222 - Gabriel Hernández (Ampl) II - IV	2	0	0	0	1	0	0	0	2	1	0	0	0	1	0	0	0	1	0	0	0	0	0	6
05-223 - Industrial I - VII	2	0	0	1	0	0	0	0	0	1	1	1	0	0	0	0	1	0	0	1	0	0	0	6
05-224 - Industrial II - VII	2	0	0	2	0	0	0	0	0	0	1	0	1	0	1	0	0	0	0	1	0	0	0	6
05-225 - Lindavista I - II	2	0	0	0	2	1	0	1	0	0	0	0	0	1	0	0	0	0	1	0	0	0	0	6

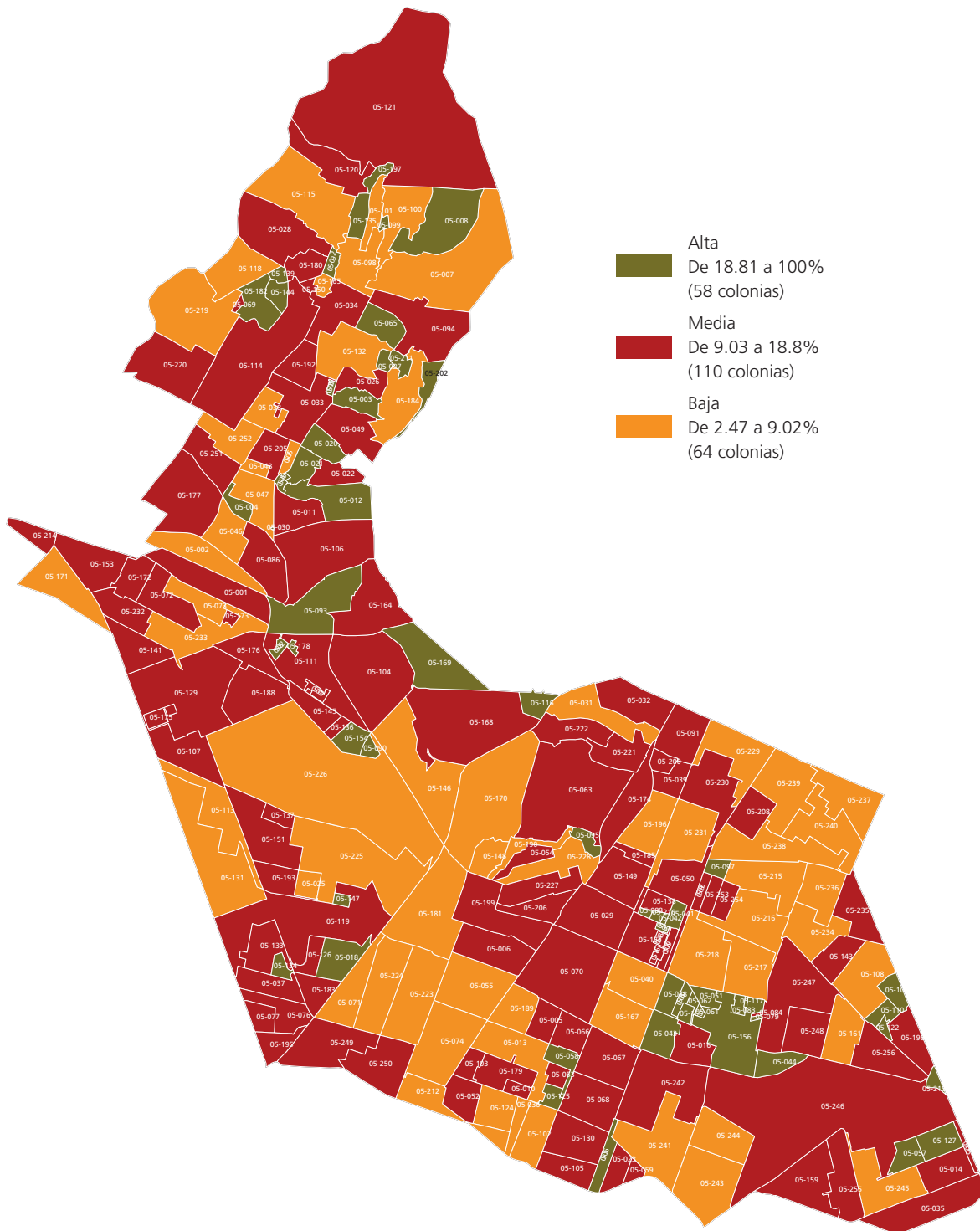
continúa

Integrantes de MRVyo según sexo y grupo etario

Clave y nombre de la colonia o pueblo y distrito electoral local al que pertenece	Nº. de MRVyo instaladas	18-19		20-24		25-29		30-34		35-39		40-44		45-49		50-54		55-59		60-64		65 años y más		Total
		M	H	M	H	M	H	M	H	M	H	M	H	M	H	M	H	M	H	M	H			
05-226 - Lindavista II - II	2	0	0	0	0	1	0	1	0	1	0	0	0	1	1	0	0	1	0	0	0	0	0	6
05-227 - Martín Carrera I - IV	2	0	1	0	0	0	0	0	0	2	0	0	0	1	1	1	0	0	0	0	0	0	0	6
05-228 - Martín Carrera II - IV	2	0	1	0	0	1	0	0	0	0	0	2	1	0	0	0	0	1	0	0	0	0	0	6
05-229 - Nueva Atzacocalco I - IV	2	0	0	2	1	0	0	0	0	0	0	0	0	1	1	0	0	0	0	1	0	0	0	6
05-230 - Nueva Atzacocalco II - IV	2	1	0	0	1	0	0	0	0	2	0	0	0	0	1	1	0	0	0	0	0	0	0	6
05-231 - Nueva Atzacocalco III - IV	2	0	0	1	0	1	0	0	0	1	0	0	0	0	0	0	2	0	0	0	1	0	0	6
05-232 - Progreso Nacional I - II	2	0	0	1	0	0	0	1	1	0	0	0	2	0	0	1	0	0	0	0	0	0	0	6
05-233 - Progreso Nacional II - II	2	0	0	0	0	0	1	1	0	0	0	0	1	0	0	0	0	2	0	0	0	0	1	6
05-234 - Providencia I - VI	2	0	0	1	0	0	2	2	0	0	0	1	0	0	0	0	0	0	0	0	0	0	0	6
05-235 - Providencia II - VI	2	0	0	1	0	0	2	2	0	0	0	0	0	0	0	0	1	0	0	0	0	0	0	6
05-236 - Providencia III - VI	2	0	0	1	0	0	0	0	0	1	0	1	0	1	0	1	0	0	0	0	1	0	0	6
05-237 - San Felipe de Jesús I - IV	2	0	0	1	0	0	1	0	0	0	0	4	0	0	0	0	0	0	0	0	0	0	0	6
05-238 - San Felipe de Jesús II - IV	3	0	0	0	1	0	1	0	0	1	0	0	1	1	0	2	1	1	0	0	0	0	0	9
05-239 - San Felipe de Jesús III - IV	3	0	0	0	1	1	2	0	0	1	1	1	0	1	0	0	0	1	0	0	0	0	0	9
05-240 - San Felipe de Jesús IV - IV	3	0	0	0	1	0	0	0	0	1	0	2	0	1	1	0	1	0	0	0	1	0	1	9
05-241 - San Juan de Aragón 1a. Sección (U Hab) I - VI	2	0	0	0	0	3	0	1	0	0	0	1	1	0	0	0	0	0	0	0	0	0	0	6
05-242 - San Juan de Aragón 1a. Sección (U Hab) II - VI	2	1	0	0	0	1	1	0	1	1	0	0	0	1	0	0	0	0	0	0	0	0	0	6
05-243 - San Juan de Aragón 2a. Sección (U Hab) I - VI	2	0	0	0	0	0	1	1	1	1	1	0	0	0	0	0	1	0	0	0	0	0	0	6
05-244 - San Juan de Aragón 2a. Sección (U Hab) II - VI	2	1	0	0	0	0	0	0	0	0	1	0	0	0	1	2	0	1	0	0	0	0	0	6
05-245 - San Juan de Aragón 4a. y 5a. Sección (U Hab) I - VI	2	0	0	0	1	1	0	0	0	0	0	1	1	0	1	0	0	0	0	0	1	0	0	6
05-246 - San Juan de Aragón 4a. y 5a. Sección (U Hab) II - VI	2	1	0	0	1	0	0	0	0	1	0	0	2	1	0	0	0	0	0	0	0	0	0	6
05-247 - San Juan de Aragón 7a. Secc (U Hab) I - VI	2	0	0	1	0	0	0	0	0	0	0	0	1	0	0	1	1	0	1	1	0	0	0	6
05-248 - San Juan de Aragón 7a. Secc (U Hab) II - VI	2	0	0	0	1	0	1	0	1	1	0	0	0	1	0	0	0	0	1	0	0	0	0	6
05-249 - Vallejo I - VII	2	1	0	0	1	0	0	1	0	0	0	2	0	0	0	1	0	0	0	0	0	0	0	6
05-250 - Vallejo II - VII	2	0	0	0	0	0	0	2	0	0	0	1	0	2	0	0	1	0	0	0	0	0	0	6
05-251 - Zona Escolar I - I	2	0	0	1	0	1	0	1	0	0	0	1	1	0	1	0	0	0	0	0	0	0	0	6
05-252 - Zona Escolar II - I	2	0	0	0	2	1	0	0	0	0	0	1	0	1	0	1	0	0	0	0	0	0	0	6
05-253 - La Esmeralda II - VI	1	0	1	0	0	0	0	0	0	1	0	0	0	0	0	1	0	0	0	0	0	0	0	3
05-254 - La Esmeralda III - VI	1	0	0	1	0	1	0	0	0	0	0	0	0	0	0	1	0	0	0	0	0	0	0	3
05-255 - San Juan de Aragón 3a. Sección (U Hab) II - VI	2	0	0	3	0	0	0	1	0	1	0	0	0	0	1	0	0	0	0	0	0	0	0	6
05-256 - San Juan de Aragón 6a. Sección (U Hab) II - VI	1	0	0	1	1	0	0	0	0	0	0	1	0	0	0	0	0	0	0	0	0	0	0	3
Total	325	27	18	76	68	80	60	72	36	65	30	97	53	64	33	57	33	39	14	23	16	3	10	974

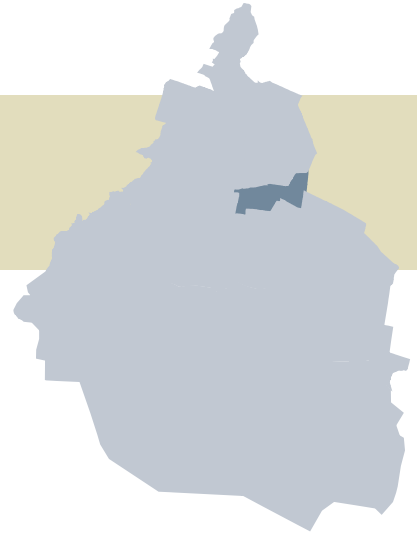
FUENTE: Elaborado por la DEOEG con base en las actas de jornada electiva únicas de comités ciudadanos y consejos de los pueblos 2016 y la Consulta ciudadana sobre presupuesto participativo 2017 y datos proporcionados por la UTSI.

Nivel de participación observado en las colonias de la delegación Gustavo A. Madero



FUENTE: Elaborado por la DEOEG con base en la lista nominal proporcionada por la DERFE-INE, con fecha de corte al 15 de julio de 2016 (incluye a las ciudadanas y los ciudadanos que recogieron su credencial para votar hasta el 30 de julio) y datos proporcionados por la UTSI relativos a la votación emitida en la jornada electoral de los comités ciudadanos y consejos de los pueblos 2016.

Iztacalco



Análisis descriptivo

Fórmulas

- El máximo número de fórmulas contendientes observado en las colonias de esta delegación, fue 10. En la colonia 06-002, Ampliación Ramos Millán fue donde se presentó este hecho.

Resultados

- La mayor participación ciudadana en esta demarcación se presentó en la colonia 06-005, Coyuya (Fracc), con 32.13%, mientras que la menor se observó en la colonia 06-019, Militar Marte con 4.43%. Ambas colonias se ubican en el Distrito Electoral XV.
- El promedio de participación por colonia en esta demarcación fue de 14.69%, 22 de las 55 colonias de esta delegación muestran un porcentaje de participación igual o mayor al promedio referido con anterioridad.
- En cuatro colonias de esta demarcación no se recibieron votos por Internet: Distrito Electoral XIV, una colonia y Distrito Electoral XV, tres colonias.
- Casi 23% de los votantes por Internet sufragó bajo la modalidad de vía remota.

Integración de ORC

- Las tareas de coordinación interna de los comités ciudadanos electos en esta delegación recayeron de manera cuasi equilibrada: mujeres 51% y hombres 49%.

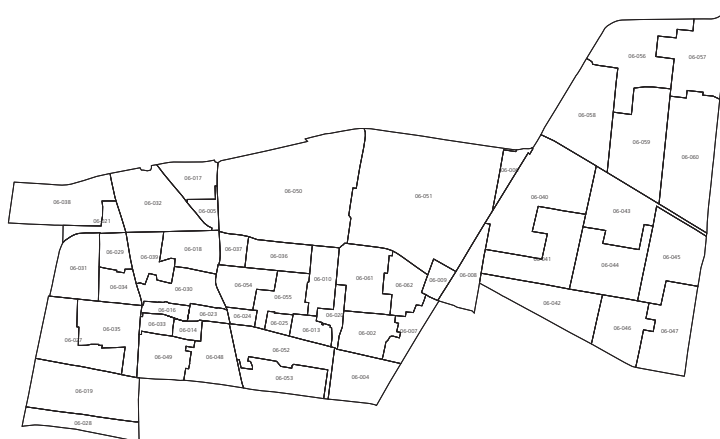
Integrantes de MRVyo

- En la jornada electiva desarrollada en esta demarcación, seis de cada 10 integrantes de MRVYO eran mujeres.

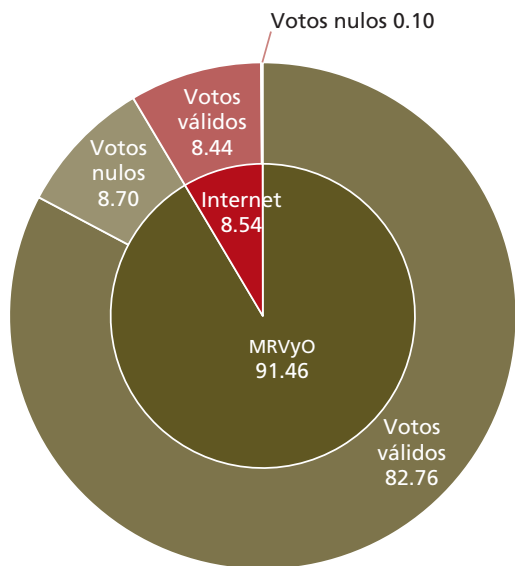
Iztacalco

Resultados de la jornada electoral y datos relevantes

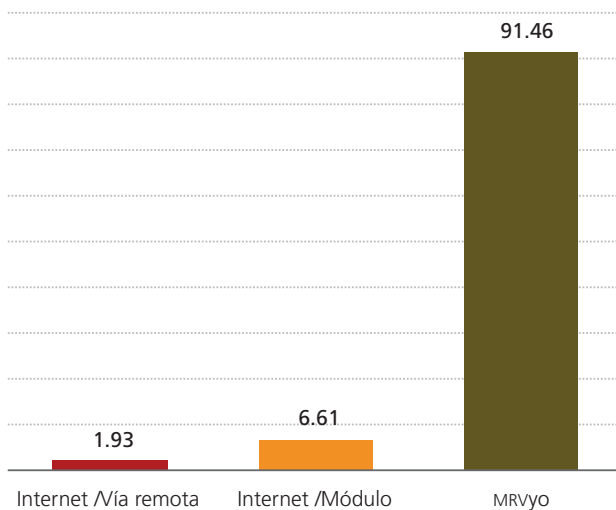
Ciudadanos inscritos en lista nominal:	330 892
Votación emitida:	41 106
En MRVyo:	37 594
Por Internet:	3 512
Vía remota	793
En módulo	2 719
Votos válidos:	37 488
En MRVyo:	34 019
Por Internet:	3 469
Votos nulos:	3 618
En MRVyo:	3 575
Por Internet:	43
Porcentaje de participación:	12.42%
Colonias donde hubo elección:	55
Fórmulas contendientes:	240
MRVyo instaladas:	92
Módulos instalados:	6
Colonias donde no hubo elección:	0



Votación emitida según modalidad y tipo de voto (porcentajes)



Modalidad elegida por la ciudadanía para emitir su voto (porcentajes)



FUENTE: Elaborados por la DEOEG con base en la lista nominal proporcionada por la DERFE-INE, con fecha de corte al 15 de julio de 2016 (incluye a las ciudadanas y los ciudadanos que recogieron su credencial para votar hasta el 30 de julio) y datos proporcionados por la UTSI relativos a la votación emitida en la jornada electoral de los comités ciudadanos y consejos de los pueblos 2016.

Resultados de la votación por colonia o pueblo

Clave y nombre de la colonia o pueblo y distrito electoral local al que pertenece	Lista nominal	Votación obtenida por fórmula contendiente										Votos nulos	Votación emitida				Participación (%)			Abstención (%)	
		1	2	3	4	5	6	7	8	9	10		MRVYO	Módulo	Vía remota	Total	MRVYO	Módulo	Vía remota		Total
06-002 - Ampliación Ramos Millán - XIV	7 406	281	87	48	55	98	3	15	243	2	206	42	972	92	16	1 080	13.12	1.24	0.22	14.58	85.42
06-004 - Carlos Zapata Vela - XV	7 629	28	40	627	109	13	155	-	-	-	-	276	1 051	185	12	1 248	13.78	2.42	0.16	16.36	83.64
06-005 - Coyuya (Frac) - XV	1 248	129	206	36	-	-	-	-	-	-	-	30	396	5	0	401	31.73	0.40	0	32.13	67.87
06-006 - Cuchilla Agrícola Oriental - XIV	2 127	13	86	83	-	-	-	-	-	-	-	15	190	6	1	197	8.93	0.28	0.05	9.26	90.74
06-007 - Cuchilla Ramos Millán - XIV	4 872	35	14	500	299	53	4	-	-	-	-	57	757	204	1	962	15.54	4.19	0.02	19.75	80.25
06-008 - El Rodeo - XIV	5 079	342	194	28	61	342	-	-	-	-	-	118	924	127	34	1 085	18.19	2.50	0.67	21.36	78.64
06-009 - Ex Ejidos de la Magdalena Mixhuca - XIV	1 457	78	-	-	-	-	-	-	-	-	-	36	114	0	0	114	7.82	0	0	7.82	92.18
06-010 - Gabriel Ramos Millán - XV	6 999	18	65	443	182	-	-	-	-	-	-	151	791	54	14	859	11.30	0.77	0.20	12.27	87.73
06-013 - INPI Picos - XV	2 448	232	282	39	-	-	-	-	-	-	-	15	554	12	2	568	22.63	0.49	0.08	23.20	76.80
06-014 - Jardines Tecma - XV	1 134	224	5	73	-	-	-	-	-	-	-	17	319	0	0	319	28.13	0	0	28.13	71.87
06-016 - La Asunción (Barr) - XV	1 777	351	44	137	-	-	-	-	-	-	-	13	494	51	0	545	27.80	2.87	0	30.67	69.33
06-017 - La Cruz - XV	3 394	350	155	13	-	-	-	-	-	-	-	21	538	0	1	539	15.85	0	0.03	15.88	84.12
06-018 - Los Reyes (Barr) - XV	4 928	15	344	24	19	346	-	-	-	-	-	80	585	241	2	828	11.87	4.89	0.04	16.80	83.20
06-019 - Militar Marte - XV	5 778	103	33	108	-	-	-	-	-	-	-	12	251	3	2	256	4.34	0.05	0.03	4.43	95.57
06-020 - Mosco Chinampa - XV	996	151	1	40	-	-	-	-	-	-	-	31	223	0	0	223	22.39	0	0	22.39	77.61
06-021 - Nueva Sta. Anita - XV	2 127	213	2	179	-	-	-	-	-	-	-	57	432	19	0	451	20.31	0.89	0	21.20	78.80
06-023 - Picos Iztaulco 1-A - XV	1 757	171	244	-	-	-	-	-	-	-	-	46	441	19	1	461	25.10	1.08	0.06	26.24	73.76
06-024 - Picos Iztaulco 1B - XV	1 552	95	104	104	-	-	-	-	-	-	-	29	311	21	0	332	20.04	1.35	0	21.39	78.61
06-025 - Picos Iztaulco 2A - XV	1 916	203	282	-	-	-	-	-	-	-	-	27	465	47	0	512	24.27	2.45	0	26.72	73.28
06-027 - Reforma Iztaulco Norte - XV	4 872	243	-	-	-	-	-	-	-	-	-	16	211	31	17	259	4.33	0.64	0.35	5.32	94.68
06-028 - Reforma Iztaulco Sur - XV	3 173	138	99	43	-	-	-	-	-	-	-	7	287	0	0	287	9.05	0	0	9.05	90.95
06-029 - San Fco. Xicaltongo (Barr) - XV	2 410	251	95	118	11	-	-	-	-	-	-	32	500	6	1	507	20.75	0.25	0.04	21.04	78.96
06-030 - San Miguel (Barr) - XV	5 758	315	63	285	17	-	-	-	-	-	-	81	681	80	0	761	11.83	1.39	0	13.22	86.78
06-031 - San Pedro Iztaulco (Barr) - XV	4 533	97	120	147	211	-	-	-	-	-	-	24	594	4	1	599	13.10	0.09	0.02	13.21	86.79
06-032 - Santa Anita - XV	8 522	141	78	49	290	306	19	-	-	-	-	47	912	8	10	930	10.70	0.09	0.12	10.91	89.09
06-033 - Santa Cruz (Barr) - XV	1 803	152	17	8	67	-	-	-	-	-	-	26	263	7	0	270	14.59	0.39	0	14.98	85.02
06-034 - Santiago Norte (Barr) - XV	3 096	322	204	8	8	-	-	-	-	-	-	39	574	6	1	581	18.54	0.19	0.03	18.77	81.23
06-035 - Santiago Sur (Barr) - XV	6 755	344	315	86	55	-	-	-	-	-	-	26	797	27	2	826	11.80	0.40	0.03	12.23	87.77

continúa

Resultados de la votación por colonia o pueblo

Clave y nombre de la colonia o pueblo y distrito electoral local al que pertenece	Lista nominal	Votación obtenida por fórmula contendiente										Votos nulos	Votación emitida			Participación (%)			Abstención (%)			
		1	2	3	4	5	6	7	8	9	10		MRVYO	Módulo	Vía remota	Total	MRVYO	Módulo		Vía remota	Total	
06-036 - Tlacotal Ramos Millán - XV	7 315	128	520	-	-	-	-	-	-	-	-	-	64	668	44	0	712	9.13	0.60	0	9.73	90.27
06-037 - Tlazintla - XV	2 129	207	30	41	254	-	-	-	-	-	-	-	17	490	59	0	549	23.02	2.77	0	25.79	74.21
06-038 - Viaducto Piedad - XV	7 863	271	95	42	8	-	-	-	-	-	-	-	18	420	14	0	434	5.34	0.18	0	5.52	94.48
06-039 - Zapotla (Barr) - XV	3 286	14	55	237	54	-	-	-	-	-	-	-	52	360	27	25	412	10.96	0.82	0.76	12.54	87.46
06-040 - Agrícola Oriental I - XIV	9 796	25	65	323	25	360	117	37	54	-	-	-	31	920	45	72	1 037	9.39	0.46	0.73	10.59	89.41
06-041 - Agrícola Oriental II - XIV	7 587	452	60	38	-	-	-	-	-	-	-	-	130	503	69	108	680	6.63	0.91	1.42	8.96	91.04
06-042 - Agrícola Oriental III - XIV	10 212	86	82	59	737	-	-	-	-	-	-	-	154	1 057	39	22	1 118	10.35	0.38	0.22	10.95	89.05
06-043 - Agrícola Oriental IV - XIV	7 385	526	97	-	-	-	-	-	-	-	-	-	98	690	15	16	721	9.34	0.20	0.22	9.76	90.24
06-044 - Agrícola Oriental V - XIV	9 737	448	19	47	75	43	-	-	-	-	-	-	63	672	17	6	695	6.90	0.17	0.06	7.14	92.86
06-045 - Agrícola Oriental VI - XIV	10 898	69	12	135	17	570	26	79	-	-	-	-	47	942	9	4	955	8.64	0.08	0.04	8.76	91.24
06-046 - Agrícola Oriental VII - XIV	8 866	16	9	2	66	85	15	503	-	-	-	-	129	823	1	1	825	9.28	0.01	0.01	9.31	90.69
06-047 - Agrícola Oriental VIII - XIV	9 626	182	56	561	10	-	-	-	-	-	-	-	118	915	12	0	927	9.51	0.12	0	9.63	90.37
06-048 - Campamento 2 de Octubre I - XV	9 962	135	83	744	15	20	116	-	-	-	-	-	210	1 100	178	45	1 323	11.04	1.79	0.45	13.28	86.72
06-049 - Campamento 2 de Octubre II - XV	7 553	76	27	577	50	89	113	-	-	-	-	-	84	874	90	52	1 016	11.57	1.19	0.69	13.45	86.55
06-050 - Granjas México I - XV	8 989	213	522	32	-	-	-	-	-	-	-	-	29	772	18	6	796	8.59	0.20	0.07	8.86	91.14
06-051 - Granjas México II - XV	7 061	236	442	607	41	5	7	-	-	-	-	-	25	1 288	45	30	1 363	18.24	0.64	0.42	19.30	80.70
06-052 - INFONAVIT Izacalco (U Hab) I - XV	8 614	485	59	132	-	-	-	-	-	-	-	-	141	725	46	46	817	8.42	0.53	0.53	9.48	90.52
06-053 - INFONAVIT Izacalco (U Hab) II - XV	7 243	25	13	348	6	36	87	125	72	-	-	-	106	760	23	35	818	10.49	0.32	0.48	11.29	88.71
06-054 - Juventino Rosas I - XV	6 485	125	284	63	467	-	-	-	-	-	-	-	49	983	5	0	988	15.16	0.08	0	15.24	84.76
06-055 - Juventino Rosas II - XV	6 582	229	133	691	-	-	-	-	-	-	-	-	89	1 091	48	3	1 142	16.58	0.73	0.05	17.35	82.65
06-056 - Pantitlán I - XIV	8 672	119	22	548	99	20	4	201	70	45	-	-	61	983	153	53	1 189	11.34	1.76	0.61	13.71	86.29
06-057 - Pantitlán II - XIV	9 977	332	494	30	-	-	-	-	-	-	-	-	79	860	59	16	935	8.62	0.59	0.16	9.37	90.63
06-058 - Pantitlán III - XIV	8 020	118	6	64	68	113	53	533	-	-	-	-	59	800	136	78	1 014	9.98	1.70	0.97	12.64	87.36
06-059 - Pantitlán IV - XIV	12 706	33	26	237	983	31	17	30	-	-	-	-	59	1 266	99	51	1 416	9.96	0.78	0.40	11.14	88.86
06-060 - Pantitlán V - XIV	13 019	661	80	309	62	10	-	-	-	-	-	-	68	1 039	148	3	1 190	7.98	1.14	0.02	9.14	90.86
06-061 - Ramos Millán Bramadero I - XIV	7 577	467	96	30	336	77	38	24	-	-	-	-	50	1 098	17	3	1 118	14.49	0.22	0.04	14.76	85.24
06-062 - Ramos Millán Bramadero II - XIV	8 186	554	20	38	87	-	-	-	-	-	-	-	217	868	48	0	916	10.60	0.59	0	11.19	88.81
Total	330 892	11 267	6 586	9 161	4 844	2 617	774	1 547	439	47	206	3 618	37 594	2 719	793	41 106	11.36	0.82	0.24	12.42	87.58	

FUENTE: Elaborado por la DEOEG con base en la lista nominal proporcionada por la DERFE-INE y datos proporcionados por la UTSI relativos a la votación emitida en la jornada electoral de los comités ciudadanos y consejos de los pueblos 2016.

Integración de los comités ciudadanos y consejos de los pueblos por número de fórmula ganadora

Clave y nombre de la colonia o pueblo y distrito electoral local al que pertenece	Fórmula 1 ^{er} lugar	No. de integrantes	Fórmula 2 ^o lugar	No. de integrantes	Fórmula 3 ^{er} lugar	No. de integrantes	Fórmula 4 ^o lugar	No. de integrantes	Total de integrantes
06-002 - Ampliación Ramos Millán - XIV	1	5	8	2	10	1	5	1	9
06-004 - Carlos Zapata Vela - XV	3	5	6	2	4	1	2	1	9
06-005 - Coyuya (Frac) - XV	2	5	1	2	3	2	-	-	9
06-006 - Cuchilla Agrícola Oriental - XIV	2	5	3	2	1	2	-	-	9
06-007 - Cuchilla Ramos Millán - XIV	3	5	4	2	5	1	1	1	9
06-008 - El Rodeo - XIV	1, 5	3, 3	2	1	4	1	3	1	9
06-009 - Ex Ejidos de la Magdalena Mixihuca - XIV	1	5	-	-	-	-	-	-	5
06-010 - Gabriel Ramos Millán - XV	3	5	4	2	2	1	1	1	9
06-013 - INPI Picos - XV	2	5	1	2	3	2	-	-	9
06-014 - Jardines Tecma - XV	1	5	3	2	2	2	-	-	9
06-016 - La Asunción (Barr) - XV	1	5	3	2	2	2	-	-	9
06-017 - La Cruz - XV	1	5	2	2	3	2	-	-	9
06-018 - Los Reyes (Barr) - XV	5	5	2	2	3	1	4	1	9
06-019 - Militar Marte - XV	3	5	1	2	2	2	-	-	9
06-020 - Mosco Chinampa - XV	1	5	3	2	2	2	-	-	9
06-021 - Nueva Sta. Anita - XV	1	5	3	2	2	2	-	-	9
06-023 - Picos Iztacalco 1 A - XV	2	5	1	4	-	-	-	-	9
06-024 - Picos Iztacalco 1B - XV	2, 3	4, 4	1	1	-	-	-	-	9
06-025 - Picos Iztacalco 2A - XV	2	5	1	4	-	-	-	-	9
06-027 - Reforma Iztaccihuatl Norte - XV	1	5	-	-	-	-	-	-	5
06-028 - Reforma Iztaccihuatl Sur - XV	1	5	2	2	3	2	-	-	9
06-029 - San Fco. Xicaltongo (Barr) - XV	1	5	3	2	2	1	4	1	9
06-030 - San Miguel (Barr) - XV	1	5	3	2	2	1	4	1	9
06-031 - San Pedro Iztacalco (Barr) - XV	4	5	3	2	2	1	1	1	9
06-032 - Santa Anita - XV	5	5	4	2	1	1	2	1	9
06-033 - Santa Cruz (Barr) - XV	1	5	4	2	2	1	3	1	9
06-034 - Santiago Norte (Barr) - XV	1	5	2	2	3, 4	1, 1	-	-	9
06-035 - Santiago Sur (Barr) - XV	1	5	2	2	3	1	4	1	9
06-036 - Tlacotal Ramos Millán - XV	2	5	1	4	-	-	-	-	9
06-037 - Tlazintla - XV	4	5	1	2	3	1	2	1	9

continúa

Integración de los comités ciudadanos y consejos de los pueblos por número de fórmula ganadora

Clave y nombre de la colonia o pueblo y distrito electoral local al que pertenece	Fórmula 1 ^{er} lugar	No. de integrantes	Fórmula 2 ^o lugar	No. de integrantes	Fórmula 3 ^{er} lugar	No. de integrantes	Fórmula 4 ^o lugar	No. de integrantes	Total de integrantes
06-038 - Viaducto Piedad - XV	1	5	2	2	3	1	4	1	9
06-039 - Zapotla (Barr) - XV	3	5	2	2	4	1	1	1	9
06-040 - Agrícola Oriental I - XIV	5	5	3	2	6	1	2	1	9
06-041 - Agrícola Oriental II - XIV	1	5	2	2	3	2	-	-	9
06-042 - Agrícola Oriental III - XIV	4	5	1	2	2	1	3	1	9
06-043 - Agrícola Oriental IV - XIV	1	5	2	4	-	-	-	-	9
06-044 - Agrícola Oriental V - XIV	1	5	4	2	3	1	5	1	9
06-045 - Agrícola Oriental VI - XIV	5	5	3	2	7	1	1	1	9
06-046 - Agrícola Oriental VII - XIV	7	5	5	2	4	1	1	1	9
06-047 - Agrícola Oriental VIII - XIV	3	5	1	2	2	1	4	1	9
06-048 - Campamento 2 de Octubre I - XV	3	5	1	2	6	1	2	1	9
06-049 - Campamento 2 de Octubre II - XV	3	5	6	2	5	1	1	1	9
06-050 - Granjas México I - XV	2	5	1	2	3	2	-	-	9
06-051 - Granjas México II - XV	3	5	2	2	1	1	4	1	9
06-052 - INFONAVIT Iztacalco (U Hab) I - XV	1	5	3	2	2	2	-	-	9
06-053 - INFONAVIT Iztacalco (U Hab) II - XV	3	5	7	2	6	1	8	1	9
06-054 - Juventino Rosas I - XV	4	5	2	2	1	1	3	1	9
06-055 - Juventino Rosas II - XV	3	5	1	2	2	2	-	-	9
06-056 - Pantitlán I - XIV	3	5	7	2	1	1	4	1	9
06-057 - Pantitlán II - XIV	2	5	1	2	3	2	-	-	9
06-058 - Pantitlán III - XIV	7	5	1	2	5	1	4	1	9
06-059 - Pantitlán IV - XIV	4	5	3	2	1	1	5	1	9
06-060 - Pantitlán V - XIV	1	5	3	2	2	1	4	1	9
06-061 - Ramos Millán Bramadero I - XIV	1	5	4	2	2	1	5	1	9
06-062 - Ramos Millán Bramadero II - XIV	1	5	4	2	3	1	2	1	9

FUENTE: Elaborado por la DEOYEG con base en datos proporcionados por la UTSI relativos al SIREF y a la votación emitida en la jornada electiva de los comités ciudadanos y consejos de los pueblos 2016.

Integrantes de MRVyo según sexo y grupo etario

Clave y nombre de la colonia o pueblo y distrito electoral local al que pertenece	Nº de MRVyo instaladas	18-19		20-24		25-29		30-34		35-39		40-44		45-49		50-54		55-59		60-64		65 años y más		Total
		M	H	M	H	M	H	M	H	M	H	M	H	M	H	M	H	M	H	M	H	M	H	
06-002 - Ampliación Ramos Millán - XIV	2	0	1	0	0	1	0	0	0	1	0	0	1	0	1	1	0	0	0	0	0	0	0	6
06-004 - Carlos Zapata Vela - XV	2	0	0	0	0	1	0	0	0	0	0	1	0	0	1	2	1	0	0	0	0	0	0	6
06-005 - Coyuya (Fracc) - XV	1	0	0	0	0	1	0	0	0	0	0	0	0	1	0	0	0	0	0	0	1	0	0	3
06-006 - Cuchilla Agrícola Oriental - XIV	1	0	0	1	0	0	0	0	0	0	0	0	0	1	0	0	0	0	1	0	0	0	0	3
06-007 - Cuchilla Ramos Millán - XIV	1	0	0	0	0	0	0	1	0	0	0	0	0	0	1	0	0	1	0	0	0	0	0	3
06-008 - El Rodeo - XIV	2	0	0	0	1	1	0	0	1	1	0	1	0	0	0	0	0	1	0	0	0	0	0	6
06-009 - Ex Ejidos de la Magdalena Mixihuca - XIV	1	0	0	0	0	1	0	0	0	1	0	0	0	0	0	0	0	0	0	1	0	0	0	3
06-010 - Gabriel Ramos Millán - XV	2	0	0	0	0	0	1	0	0	0	1	3	0	0	0	1	0	0	0	0	0	0	0	6
06-013 - INPI Picos - XV	1	0	0	0	0	0	0	0	1	0	0	1	1	0	0	0	0	0	0	0	0	0	0	3
06-014 - Jardines Tecma - XV	1	0	0	1	0	0	1	0	0	0	0	0	0	0	0	0	0	0	0	1	0	0	0	3
06-016 - La Asunción (Barr) - XV	1	0	0	0	1	1	0	0	0	0	0	0	0	1	0	0	0	0	0	0	0	0	0	3
06-017 - La Cruz - XV	1	0	0	0	1	1	0	0	0	0	1	0	0	0	0	0	0	0	0	0	0	0	0	3
06-018 - Los Reyes (Barr) - XV	1	0	0	0	1	0	0	0	0	0	0	1	0	0	0	0	0	1	0	0	0	0	0	3
06-019 - Militar Marte - XV	2	0	0	3	1	0	1	0	0	0	1	0	0	0	0	0	0	0	0	0	0	0	0	6
06-020 - Mosco Chinampa - XV	1	0	0	0	0	0	0	1	0	0	0	0	0	0	0	0	0	0	1	1	0	0	0	3
06-021 - Nueva Sta. Anita - XV	1	0	0	1	0	0	1	0	0	0	0	0	1	0	0	0	0	0	0	0	0	0	0	3
06-023 - Picos Iztacalco 1A - XV	1	0	0	0	0	1	0	0	1	1	0	0	0	0	0	0	0	0	0	0	0	0	0	3
06-024 - Picos Iztacalco 1B - XV	1	0	0	1	1	0	0	1	0	0	0	0	0	0	0	0	0	0	0	0	0	0	0	3
06-025 - Picos Iztacalco 2A - XV	1	0	0	1	0	0	1	0	0	0	0	0	0	0	1	0	0	0	0	0	0	0	0	3
06-027 - Reforma Iztaccihuatl Norte - XV	1	1	0	0	0	0	0	0	0	1	0	0	0	0	0	0	1	0	0	0	0	0	0	3
06-028 - Reforma Iztaccihuatl Sur - XV	1	0	0	0	0	0	0	0	0	0	0	2	0	0	0	0	1	0	0	0	0	0	0	3
06-029 - San Fco. Xicaltongo (Barr) - XV	1	0	0	0	0	0	0	0	0	1	0	0	0	0	0	1	0	0	1	0	0	0	0	3
06-030 - San Miguel (Barr) - XV	2	0	0	0	0	0	1	0	0	0	0	1	0	1	1	0	1	0	1	0	0	0	0	6
06-031 - San Pedro Iztacalco (Barr) - XV	1	0	0	0	0	0	1	1	1	0	0	0	0	0	0	0	0	0	0	0	0	0	0	3
06-032 - Santa Anita - XV	2	0	0	1	0	0	1	1	0	0	1	1	0	1	0	0	0	0	0	0	0	0	0	6
06-033 - Santa Cruz (Barr) - XV	1	0	0	0	1	1	0	0	0	0	0	0	0	1	0	0	0	0	0	0	0	0	0	3
06-034 - Santiago Norte (Barr) - XV	1	1	0	0	0	0	0	1	0	0	0	0	0	0	0	1	0	0	0	0	0	0	0	3
06-035 - Santiago Sur (Barr) - XV	2	0	0	2	1	0	2	0	0	0	0	0	0	1	0	0	0	0	0	0	0	0	0	6
06-036 - Tlacotal Ramos Millán - XV	2	0	0	1	0	1	2	0	2	0	0	0	0	0	0	0	0	0	0	0	0	0	0	6
06-037 - Tlazintla - XV	1	0	1	0	0	1	1	0	0	0	0	0	0	0	0	0	0	0	0	0	0	0	0	3
06-038 - Viaducto Piedad - XV	2	0	0	2	1	0	2	0	0	0	0	1	0	0	0	0	0	0	0	0	0	0	0	6
06-039 - Zapotla (Barr) - XV	1	0	0	0	0	0	0	0	1	0	1	0	0	0	0	1	0	0	0	0	0	0	0	3
06-040 - Agrícola Oriental I - XIV	2	0	1	0	0	0	0	0	0	1	0	3	0	0	1	0	0	0	0	0	0	0	0	6
06-041 - Agrícola Oriental II - XIV	2	1	0	0	0	0	0	0	0	1	0	0	0	1	1	1	0	0	1	0	0	0	0	6

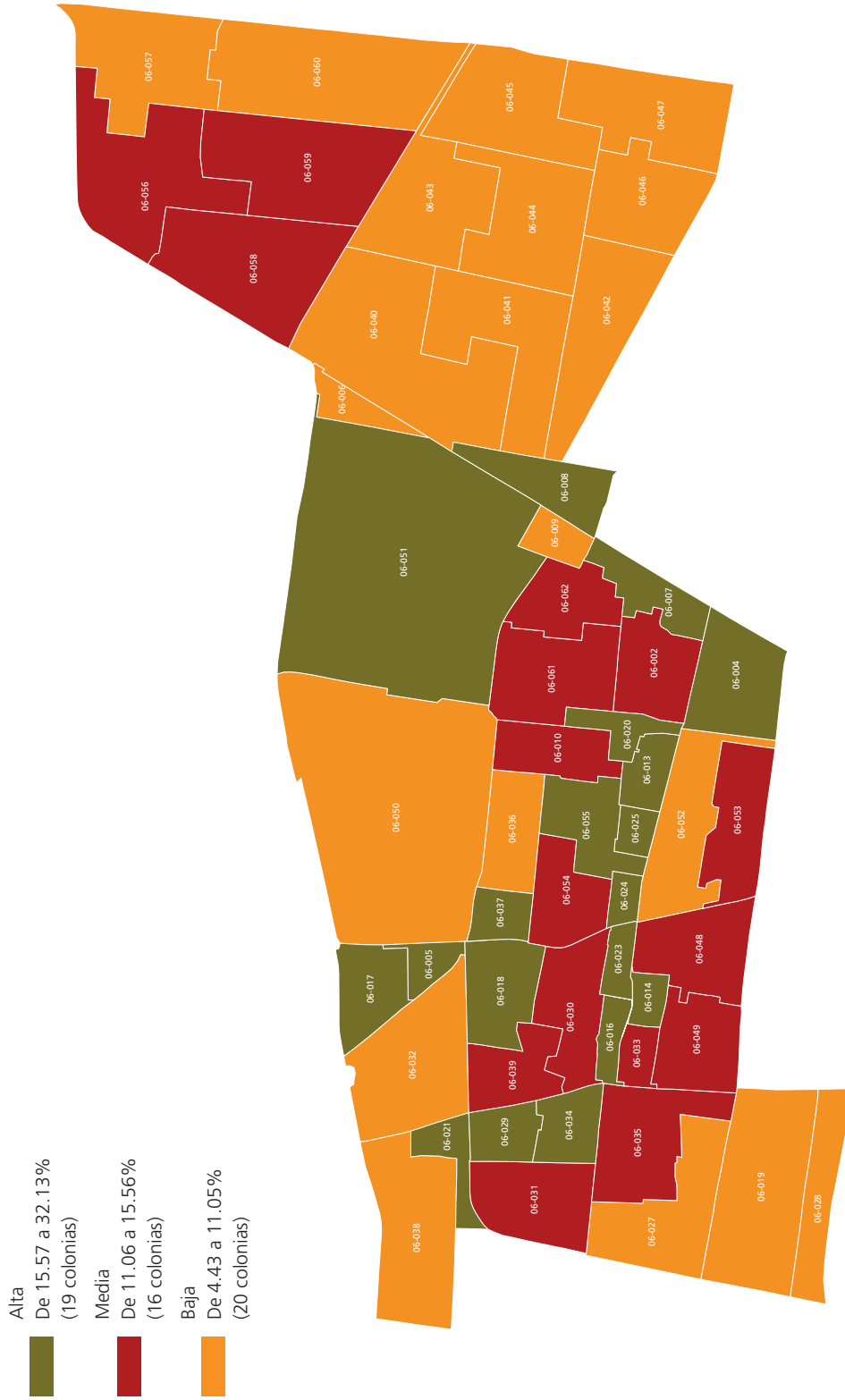
continúa

Integrantes de MRVyo según sexo y grupo etario

Clave y nombre de la colonia o pueblo y distrito electoral local al que pertenece	Nº. de MRVYO instaladas	18-19		20-24		25-29		30-34		35-39		40-44		45-49		50-54		55-59		60-64		65 años y más		Total
		M	H	M	H	M	H	M	H	M	H	M	H	M	H	M	H	M	H	M	H			
06-042 - Agrícola Oriental III - XIV	3	1	0	0	2	0	1	0	0	1	0	1	0	1	0	1	0	1	0	0	0	0	0	9
06-043 - Agrícola Oriental IV - XIV	2	1	0	0	0	0	0	0	0	0	0	0	1	2	0	0	0	1	0	0	1	0	0	6
06-044 - Agrícola Oriental V - XIV	2	0	0	0	1	1	1	1	0	1	0	0	0	1	0	0	0	0	0	0	0	0	0	6
06-045 - Agrícola Oriental VI - XIV	3	0	0	3	1	1	0	0	1	0	0	0	0	1	0	1	0	0	1	0	0	0	0	9
06-046 - Agrícola Oriental VII - XIV	2	1	1	2	1	0	0	0	0	0	0	1	0	0	0	0	0	0	0	0	0	0	0	6
06-047 - Agrícola Oriental VIII - XIV	2	0	0	0	0	1	0	1	2	0	0	2	0	0	0	0	0	0	0	0	0	0	0	6
06-048 - Campamento 2 de Octubre I - XV	2	0	0	0	1	0	0	1	1	0	0	0	0	0	1	1	0	0	1	0	0	0	0	6
06-049 - Campamento 2 de Octubre II - XV	2	0	0	1	0	0	0	1	0	0	0	1	0	0	2	1	0	0	0	0	0	0	0	6
06-050 - Granjas México I - XV	2	0	0	0	0	1	1	0	0	0	1	1	0	0	0	1	1	0	0	0	0	0	0	6
06-051 - Granjas México II - XV	2	0	0	2	0	0	0	0	0	0	1	1	1	1	0	0	0	0	0	0	0	0	0	6
06-052 - INFONAVIT Iztacalco (U Hab) I - XV	2	0	0	0	0	0	2	0	0	1	0	0	1	0	0	0	0	1	0	0	1	0	0	6
06-053 - INFONAVIT Iztacalco (U Hab) II - XV	2	0	0	1	0	0	1	1	0	0	1	0	0	1	0	0	1	0	0	0	0	0	0	6
06-054 - Juventino Rosas I - XV	2	0	0	0	1	2	0	0	1	0	0	0	0	0	0	1	0	1	0	0	0	0	0	6
06-055 - Juventino Rosas II - XV	2	0	0	1	0	0	1	1	0	0	0	0	1	1	0	0	0	0	0	0	1	0	0	6
06-056 - Pantitlán I - XIV	2	0	0	1	0	1	0	1	0	0	1	1	0	0	0	1	0	0	0	0	0	0	0	6
06-057 - Pantitlán II - XIV	2	1	0	0	1	2	0	1	0	1	0	0	0	0	0	0	0	0	0	0	0	0	0	6
06-058 - Pantitlán III - XIV	2	1	0	0	0	0	0	0	0	1	0	0	1	1	0	0	1	0	0	1	0	0	0	6
06-059 - Pantitlán IV - XIV	3	1	0	0	0	1	1	0	0	1	1	0	1	0	1	0	1	0	0	0	1	0	0	9
06-060 - Pantitlán V - XIV	3	0	1	1	1	0	2	1	0	2	1	0	0	0	0	0	0	0	0	0	0	0	0	9
06-061 - Ramos Millán Bramadero I - XIV	2	0	1	1	0	1	1	0	0	1	0	0	0	0	0	0	0	0	1	0	0	0	0	6
06-062 - Ramos Millán Bramadero II - XIV	2	0	0	0	0	0	1	1	1	0	0	1	0	0	0	0	0	0	0	1	0	0	0	5
Total	92	9	6	27	18	22	27	16	13	17	11	24	9	17	10	14	10	7	8	4	6	0	0	275

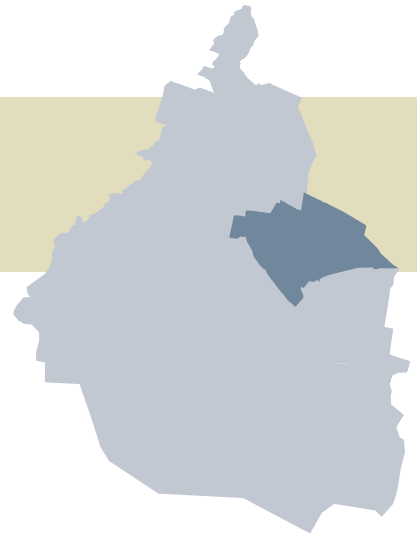
FUENTE: Elaborado por la DEOEYG con base en las actas de jornada electiva únicas de comités ciudadanos y consejos de los pueblos 2016 y la Consulta ciudadana sobre presupuesto participativo 2017 y datos proporcionados por la UTSI.

Nivel de participación observado en las colonias de la delegación Iztacalco



FUENTE: Elaborados por la DEOEG con base en la lista nominal proporcionada por la DIFE-INE, con fecha de corte al 15 de julio de 2016 (incluye a las ciudadanas y los ciudadanos que recogieron su credencial para votar hasta el 30 de julio) y datos proporcionados por la UTSI relativos a la votación emitida en la jornada electoral de los comités ciudadanos y consejos de los pueblos 2016.

Iztapalapa



Análisis descriptivo

Fórmulas

- El máximo número de fórmulas contendientes observado en las colonias de esta delegación, fue 13; este suceso se presentó en las colonias 07-269, Desarrollo Urbano Quetzalcóatl II y 07-270, Desarrollo Urbano Quetzalcóatl III.

Resultados

- La mayor participación ciudadana en esta demarcación se presentó en la colonia 07-110, La Joyita, correspondiente al Distrito Electoral XIX, en virtud de que votó 88.35% de los ciudadanos en condiciones de hacerlo; en contraparte, la menor participación (5.13%) se observó en la colonia 07-262, Chinampac de Juárez I, perteneciente al mismo distrito.
- El promedio de participación por colonia en esta demarcación fue de 15.72%. De las 291 colonias en las cuales se eligieron comités ciudadanos, 110 muestran un porcentaje de participación igual o mayor al promedio referido con anterioridad.
- Únicamente en 19 colonias de esta demarcación no se recibieron votos por Internet: Distrito Electoral XIX, dos colonias; Distrito Electoral XXI, tres colonias; Distrito Electoral XXII, dos colonias; Distrito Electoral XXIV, una colonia; Distrito Electoral XXVIII, cinco colonias; Distrito Electoral XXIX, dos colonias y Distrito Electoral XXXI, cuatro colonias.
- 72% de los sufragantes por Internet prefirió la modalidad de voto a través de los Módulos de Votación y Opinión.

Integración de ORC

- Las tareas de coordinación interna de los comités ciudadanos electos en esta delegación recayeron principalmente en mujeres (alrededor de 74%) y 26% en hombres.

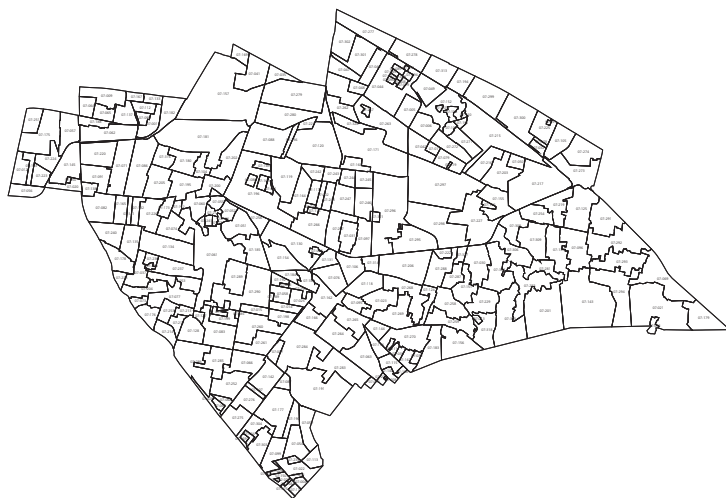
Integrantes de MRVyo

- En la jornada electiva desarrollada en esta demarcación, cuatro de cada 10 integrantes de MRVyo, eran hombres.

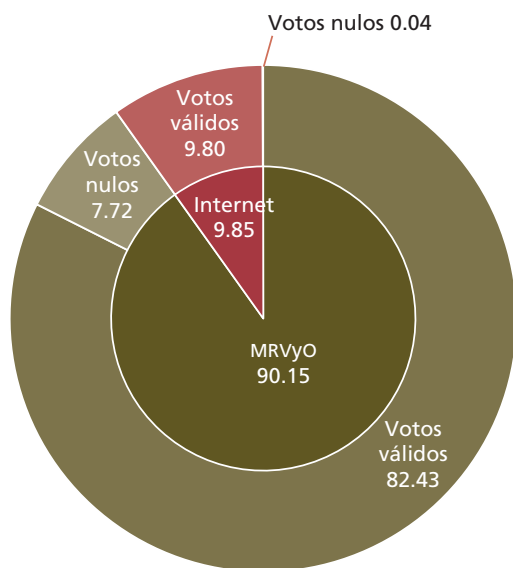
Iztapalapa

Resultados de la jornada electoral y datos relevantes

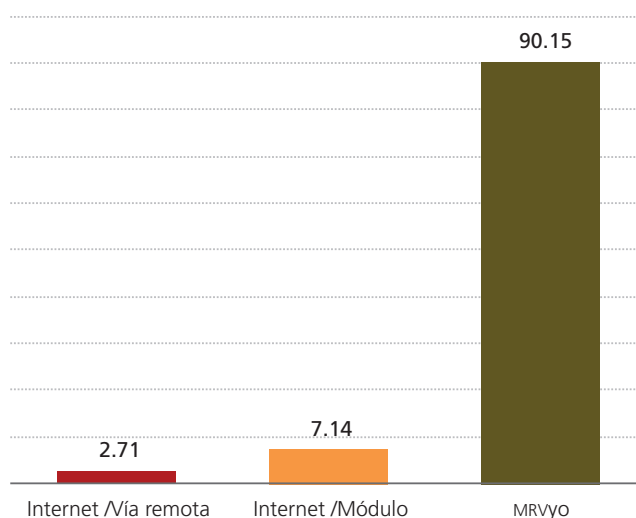
Ciudadanos inscritos en lista nominal:	1 354 422
Votación emitida:	173 310
En MRVyo:	156 244
Por Internet:	17 066
Vía remota	4 695
En módulo	12 371
Votos válidos:	159 852
En MRVyo:	142 860
Por Internet:	16 992
Votos nulos:	13 458
En MRVyo:	13 384
Por Internet:	74
Porcentaje de participación:	12.80%
Colonias donde hubo elección:	291
Fórmulas contendientes:	1 388
MRVyo instaladas:	436
Módulos instalados:	24
Colonias donde no hubo elección:	2



Votación emitida según modalidad y tipo de voto (porcentajes)



Modalidad elegida por la ciudadanía para emitir su voto (porcentajes)



FUENTE: Elaborados por la DEOEG con base en la lista nominal proporcionada por la DERFE-INE, con fecha de corte al 15 de julio de 2016 (incluye a las ciudadanas y los ciudadanos que recogieron su credencial para votar hasta el 30 de julio) y datos proporcionados por la UTSI relativos a la votación emitida en la jornada electoral de los comités ciudadanos y consejos de los pueblos 2016.

Resultados de la votación por colonia o pueblo

Clave y nombre de la colonia o pueblo y distrito electoral local al que pertenece	Lista nominal	Votación obtenida por fórmula contendiente											Votos nulos			Votación emitida				Participación (%)			Abstención (%)				
		1	2	3	4	5	6	7	8	9	10	11	12	13	MRVYO	Módulo	Vía remota	Total	MRVYO	Módulo	Vía remota	Total		MRVYO	Módulo	Vía remota	Total
07-001 - Aculco (Pblo) - XXIV	4 403	15	198	14	38	14	50	123	112	-	-	-	-	-	-	-	-	23	498	16	73	587	11.31	0.36	1.66	13.33	86.67
07-002 - Albarradas (U Hab) - XXI	3 523	5	126	34	110	92	30	-	-	-	-	-	-	-	-	-	-	13	360	50	0	410	10.22	1.42	0	11.64	88.36
07-003 - Alcanfores (U Hab) - XXXI	385	62	-	-	-	-	-	-	-	-	-	-	-	-	-	-	-	6	68	0	0	68	17.66	0	0	17.66	82.34
07-004 - Allepetali (U Hab) - XXXI	1 607	150	226	-	-	-	-	-	-	-	-	-	-	-	-	-	-	63	415	21	3	439	25.82	1.31	0.19	27.32	72.68
07-005 - Álvaro Obregón - XIX	2 168	204	90	-	-	-	-	-	-	-	-	-	-	-	-	-	-	45	335	3	1	339	15.45	0.14	0.05	15.64	84.36
07-006 - Álvaro Obregón - (Fracc) - XIX	5 635	75	117	881	82	-	-	-	-	-	-	-	-	-	-	-	-	135	1 132	109	49	1 290	20.09	1.93	0.87	22.89	77.11
07-007 - Año de Juárez - XXXI	2 537	154	66	171	-	-	-	-	-	-	-	-	-	-	-	-	-	19	378	32	0	410	14.90	1.26	0	16.16	83.84
07-008 - Antorcha Popular I (U Hab) - XIX	617	92	33	24	-	-	-	-	-	-	-	-	-	-	-	-	-	28	177	0	0	177	28.69	0	0	28.69	71.31
07-009 - Apatlaco - XXIV	8 251	81	48	217	64	80	412	-	-	-	-	-	-	-	-	-	-	42	725	137	82	944	8.79	1.66	0.99	11.44	88.56
07-010 - Arboledas - XXIX	974	30	52	-	-	-	-	-	-	-	-	-	-	-	-	-	-	4	85	1	0	86	8.73	0.10	0	8.83	91.17
07-011 - Artículo 4to. Constitucional (U Hab) - XIX	1 743	110	-	-	-	-	-	-	-	-	-	-	-	-	-	-	-	73	175	5	3	183	10.04	0.29	0.17	10.50	89.50
07-012 - Banjidal - XXIV	2 737	58	167	-	-	-	-	-	-	-	-	-	-	-	-	-	-	42	265	2	0	267	9.68	0.07	0	9.76	90.24
07-013 - Barrancas de Guadalupe - XXIX	640	135	119	-	-	-	-	-	-	-	-	-	-	-	-	-	-	46	268	13	19	300	41.88	2.03	2.97	46.88	53.13
07-014 - Bellavista (U Hab) - XXXI	3 568	64	69	7	181	99	-	-	-	-	-	-	-	-	-	-	-	20	430	9	1	440	12.05	0.25	0.03	12.33	87.67
07-015 - Benito Juárez - XXVIII	1 092	54	43	17	84	-	-	-	-	-	-	-	-	-	-	-	-	23	217	4	0	221	19.87	0.37	0	20.24	79.76
07-017 - Cabeza de Juárez I (U Hab) - XIX	772	95	69	-	-	-	-	-	-	-	-	-	-	-	-	-	-	16	154	23	3	180	19.95	2.98	0.39	23.32	76.68
07-018 - Cabeza de Juárez II (U Hab) - XIX	854	89	91	-	-	-	-	-	-	-	-	-	-	-	-	-	-	31	190	21	0	211	22.25	2.46	0	24.71	75.29
07-019 - Cabeza de Juárez III (U Hab) - XIX	1 371	187	-	-	-	-	-	-	-	-	-	-	-	-	-	-	-	55	237	4	1	242	17.29	0.29	0.07	17.65	82.35
07-020 - Cacama - XXIV	1 642	43	146	-	-	-	-	-	-	-	-	-	-	-	-	-	-	9	170	2	26	198	10.35	0.12	1.58	12.06	87.94
07-021 - Campestre Potrero - XXVII	9 736	123	119	742	41	-	-	-	-	-	-	-	-	-	-	-	-	126	1 133	16	2	1 151	11.64	0.16	0.02	11.82	88.18
07-022 - Cananea (U Hab) - XXXI	4 228	50	116	20	161	90	40	25	11	-	-	-	-	-	-	-	-	36	498	49	2	549	11.78	1.16	0.05	12.98	87.02
07-023 - Carlos Hank González - XXXIX	8 556	31	35	77	11	116	10	136	261	26	36	140	-	-	-	-	-	31	809	62	39	910	9.46	0.72	0.46	10.64	89.36
07-024 - Carmen Serdán (U Hab) - XXXI	725	87	-	-	-	-	-	-	-	-	-	-	-	-	-	-	-	37	123	0	1	124	16.97	0	0.14	17.10	82.90

continúa

Resultados de la votación por colonia o pueblo

Clave y nombre de la colonia o pueblo y distrito electoral local al que pertenece	Lista nominal	Votación obtenida por fórmula contendiente													Votos nulos			Votación emitida				Participación (%)			Abstención (%)
		1	2	3	4	5	6	7	8	9	10	11	12	13	MRVYO	Módulo	Vía remota	Total	MRVYO	Módulo	Vía remota	Total	MRVYO	Módulo	
07-025 - Casa Blanca - XXXI	3 006	25	41	42	72	297	5	183	26	-	-	-	-	-	25	648	57	11	716	21.56	1.90	0.37	23.82	76.18	
07-026 - Ce Cualli Ohtli (U Hab) - XXXI	941	152	35	0	25	40	-	-	-	-	-	-	-	-	8	238	22	0	260	25.29	2.34	0	27.63	72.37	
07-029 - Chinampas de Santa María Tomatlán - XXVIII	870	3	5	23	42	8	68	-	-	-	-	-	-	-	3	149	3	0	152	17.13	0.34	0	17.47	82.53	
07-030 - Citlalli - XXIX	9 691	32	76	8	77	371	-	-	-	-	-	-	-	-	41	503	91	11	605	5.19	0.94	0.11	6.24	93.76	
07-031 - Colonial Iztapalapa (Frac) - XXI	3 589	36	127	64	243	-	-	-	-	-	-	-	-	-	9	479	0	0	479	13.35	0	0	13.35	86.65	
07-032 - Concordia Zaragoza (U Hab) - XXII	2 250	229	208	-	-	-	-	-	-	-	-	-	-	-	56	460	24	9	493	20.44	1.07	0.40	21.91	78.09	
07-035 - Cuchillas del Moral (U Hab) - XXI	2 125	14	115	16	75	-	-	-	-	-	-	-	-	-	8	213	15	0	228	10.02	0.71	0	10.73	89.27	
07-036 - Cuitláhuac (U Hab) - XXI	1 553	131	132	18	-	-	-	-	-	-	-	-	-	-	52	313	15	5	333	20.15	0.97	0.32	21.44	78.56	
07-037 - Culhuacán (Pblo) - XXVIII	3 421	29	72	80	71	41	42	-	-	-	-	-	-	-	58	387	6	0	393	11.31	0.18	0	11.49	88.51	
07-038 - Degollado - XXIX	2 018	43	29	131	101	-	-	-	-	-	-	-	-	-	41	316	29	0	345	15.66	1.44	0	17.10	82.90	
07-039 - Degollado Chico - XXIX	1 486	206	73	-	-	-	-	-	-	-	-	-	-	-	44	320	3	0	323	21.53	0.20	0	21.74	78.26	
07-041 - Dr. Alfonso Ortiz Tirado - XXI	3 283	80	333	1	111	-	-	-	-	-	-	-	-	-	27	497	47	8	552	15.14	1.43	0.24	16.81	83.19	
07-042 - Ejército de Agua Prieta - XIX	5 984	21	13	15	558	-	-	-	-	-	-	-	-	-	81	675	4	9	688	11.28	0.07	0.15	11.50	88.50	
07-044 - Ejército Constitucionalista - XIX	4 210	118	150	-	-	-	-	-	-	-	-	-	-	-	81	325	24	0	349	7.72	0.57	0	8.29	91.71	
07-045 - Ejército Constitucionalista II (U Hab) - XIX	672	32	36	96	-	-	-	-	-	-	-	-	-	-	22	182	4	0	186	27.08	0.60	0	27.68	72.32	
07-046 - Ejército Constitucionalista, Supermanzana I (U Hab) - XIX	7 152	75	693	153	80	-	-	-	-	-	-	-	-	-	103	992	98	14	1 104	13.87	1.37	0.20	15.44	84.56	
07-047 - Ejército Constitucionalista, Supermanzana II (U Hab) - XIX	4 711	19	83	213	-	-	-	-	-	-	-	-	-	-	127	399	21	22	442	8.47	0.45	0.47	9.38	90.62	
07-048 - Ejército Constitucionalista, Supermanzana III (U Hab) - XIX	2 975	32	103	361	-	-	-	-	-	-	-	-	-	-	120	493	31	92	616	16.57	1.04	3.09	20.71	79.29	
07-049 - Ejército de Oriente II (U Hab) - XIX	6 720	636	14	283	30	-	-	-	-	-	-	-	-	-	233	1 103	87	6	1 196	16.41	1.29	0.09	17.80	82.20	
07-050 - El Edén - XXII	1 234	79	19	17	111	-	-	-	-	-	-	-	-	-	12	228	10	0	238	18.48	0.81	0	19.29	80.71	
07-051 - El Manto - XXVIII	8 458	24	26	13	13	87	23	488	40	396	122	-	-	-	42	1 178	95	1	1 274	13.93	1.12	0.01	15.06	84.94	

continúa

Resultados de la votación por colonia o pueblo

Clave y nombre de la colonia o pueblo y distrito electoral local al que pertenece	Lista nominal	Votación obtenida por fórmula contendiente										Votos nulos			Votación emitida			Participación (%)			Abstención (%)			
		1	2	3	4	5	6	7	8	9	10	11	12	13	MRVVO	Módulo	Vía remota	Total	MRVVO	Módulo		Vía remota	Total	
07-077 - Fuego Nuevo - XXVIII	9 663	17	11	225	26	81	63	26	280	305	19	86	-	-	38	1 137	40	0	1 177	11.77	0.41	0	12.18	87.82
07-078 - Fuentes de Zaragoza (U Hab) - XXII	824	32	-	-	-	-	-	-	-	-	-	-	-	-	41	73	0	0	73	8.86	0	0	8.86	91.14
07-079 - Fuerte de Loreto - La Antena (U Hab) - XIX	4 137	155	311	23	-	-	-	-	-	-	-	-	-	-	91	528	49	3	580	12.76	1.18	0.07	14.02	85.98
07-080 - Gama Gavilán (U Hab) - XXI	799	100	56	-	-	-	-	-	-	-	-	-	-	-	10	166	0	0	166	20.78	0	0	20.78	79.22
07-081 - Gavilán (U Hab) - XXI	1 831	37	97	109	-	-	-	-	-	-	-	-	-	-	14	244	13	0	257	13.33	0.71	0	14.04	85.96
07-082 - Granjas Esmeralda - XXVIII	1 743	141	33	85	-	-	-	-	-	-	-	-	-	-	32	281	10	0	291	16.12	0.57	0	16.70	83.30
07-083 - Granjas Estrella I - XXVIII	3 906	153	182	17	161	40	-	-	-	-	-	-	-	-	81	612	22	0	634	15.67	0.56	0	16.23	83.77
07-084 - Granjas Estrella II - XXVIII	998	38	4	15	16	39	-	-	-	-	-	-	-	-	9	118	3	0	121	11.82	0.30	0	12.12	87.88
07-085 - Granjas Estrella III - XXVIII	784	60	12	79	-	-	-	-	-	-	-	-	-	-	4	155	0	0	155	19.77	0	0	19.77	80.23
07-086 - Granjas San Antonio - XXIV	2 629	223	75	22	-	-	-	-	-	-	-	-	-	-	8	280	36	12	328	10.65	1.37	0.46	12.48	87.52
07-087 - Guadalupe (Barr) - XXXI	2 134	39	385	71	-	-	-	-	-	-	-	-	-	-	41	460	48	28	536	21.56	2.25	1.31	25.12	74.88
07-088 - Guadalupe del Moral - XXI	8 668	354	0	39	99	227	52	-	-	-	-	-	-	-	59	774	47	9	830	8.93	0.54	0.10	9.58	90.42
07-089 - Guelatao de Juárez I (U Hab) - XIX	1 811	155	207	57	-	-	-	-	-	-	-	-	-	-	24	416	21	6	443	22.97	1.16	0.33	24.46	75.54
07-090 - Guelatao de Juárez II (U Hab) - XIX	886	66	-	-	-	-	-	-	-	-	-	-	-	-	63	119	5	5	129	13.43	0.56	0.56	14.56	85.44
07-091 - Héroes de Churubusco - XXIV	5 791	101	348	-	-	-	-	-	-	-	-	-	-	-	40	337	45	107	489	5.82	0.78	1.85	8.44	91.56
07-092 - Huaspungo (U Hab) - XXXI	486	55	-	-	-	-	-	-	-	-	-	-	-	-	14	68	1	0	69	13.99	0.21	0	14.20	85.80
07-093 - Huitzico-La Poblanita - XXVII	1 104	39	138	101	-	-	-	-	-	-	-	-	-	-	27	302	3	0	305	27.36	0.27	0	27.63	72.37
07-094 - Ignacio Zaragoza (U Hab) - XIX	1 405	347	26	-	-	-	-	-	-	-	-	-	-	-	36	337	53	19	409	23.99	3.77	1.35	29.11	70.89
07-095 - Insurgentes - XXIX	4 171	32	26	54	1	101	99	354	-	-	-	-	-	-	40	670	35	2	707	16.06	0.84	0.05	16.95	83.05
07-096 - Ixtlahuacán - XXVII	12 873	54	884	310	20	27	37	195	382	-	-	-	-	-	95	1 752	132	120	2 004	13.61	1.03	0.93	15.57	84.43
07-097 - Jacarandas - XXI	6 366	126	9	270	-	-	-	-	-	-	-	-	-	-	99	495	9	0	504	7.78	0.14	0	7.92	92.08

continúa

Resultados de la votación por colonia o pueblo

Clave y nombre de la colonia o pueblo y distrito electoral local al que pertenece	Lista nominal	Votación obtenida por fórmula contendiente													Votos nulos	Votación emitida			Participación (%)			Abstención (%)					
		1	2	3	4	5	6	7	8	9	10	11	12	13		MRVVO	Módulo	Vía remota	Total	MRVVO	Módulo		Vía remota	Total			
07-098 - Jardines de Churubusco - XXIV	1 334	125	21	-	-	-	-	-	-	-	-	-	-	-	-	-	-	5	149	1	1	151	11.17	0.07	0.07	11.32	88.68
07-099 - Jardines de San Lorenzo - XXXI	5 549	313	73	16	164	56	-	-	-	-	-	-	-	-	-	-	-	22	563	45	36	644	10.15	0.81	0.65	11.61	88.39
07-101 - José María Morelos y Pavón (U Hab) - XIX	1 482	242	365	-	-	-	-	-	-	-	-	-	-	-	-	-	-	111	540	118	60	718	36.44	7.96	4.05	48.45	51.55
07-103 - Justo Sierra - XXIV	856	81	16	-	-	-	-	-	-	-	-	-	-	-	-	-	-	17	114	0	0	114	13.32	0	0	13.32	86.68
07-104 - La Asunción (Barr) - XXIV	3 675	89	114	7	135	125	24	9	-	-	-	-	-	-	-	-	-	22	468	14	43	525	12.73	0.38	1.17	14.29	85.71
07-105 - La Colmena (U Hab) - XXII	2 995	8	91	81	150	12	234	-	-	-	-	-	-	-	-	-	-	22	472	110	16	598	15.76	3.67	0.53	19.97	80.03
07-106 - La Era - XXIX	5 422	211	110	108	93	-	-	-	-	-	-	-	-	-	-	-	-	37	441	85	33	559	8.13	1.57	0.61	10.31	89.69
07-107 - La Esperanza - XXXI	967	52	93	29	6	-	-	-	-	-	-	-	-	-	-	-	-	10	183	7	0	190	18.92	0.72	0	19.65	80.35
07-108 - La Estación - XXIX	761	68	18	-	-	-	-	-	-	-	-	-	-	-	-	-	-	10	95	0	1	96	12.48	0	0.13	12.61	87.39
07-109 - La Joya - XIX	1 361	53	389	70	-	-	-	-	-	-	-	-	-	-	-	-	-	106	467	132	19	618	34.31	9.70	1.40	45.41	54.59
07-110 - La Joyita - XIX	369	154	127	-	-	-	-	-	-	-	-	-	-	-	-	-	-	45	309	17	0	326	83.74	4.61	0	88.35	11.65
07-111 - La Maguayera - XXIX	2 520	15	106	17	149	82	-	-	-	-	-	-	-	-	-	-	-	20	350	2	37	389	13.89	0.08	1.47	15.44	84.56
07-112 - La Nueva Rosita - XXIV	3 404	32	131	121	12	68	6	111	-	-	-	-	-	-	-	-	-	16	484	3	10	497	14.22	0.09	0.29	14.60	85.40
07-113 - La Planta - XXXI	4 306	6	239	28	179	55	-	-	-	-	-	-	-	-	-	-	-	57	508	52	4	564	11.80	1.21	0.09	13.10	86.90
07-114 - La Polvorilla - XXIX	3 216	46	224	11	25	138	80	-	-	-	-	-	-	-	-	-	-	44	501	49	18	568	15.58	1.52	0.56	17.66	82.34
07-115 - La Polvorilla (Amp) - XXIX	3 930	33	115	158	33	-	-	-	-	-	-	-	-	-	-	-	-	19	350	8	0	358	8.91	0.20	0	9.11	90.89
07-116 - La Regadera - XXI	546	41	57	53	-	-	-	-	-	-	-	-	-	-	-	-	-	5	152	0	4	156	27.84	0	0.73	28.57	71.43
07-117 - Las Américas (U Hab) - XXI	4 102	75	12	146	40	-	-	-	-	-	-	-	-	-	-	-	-	17	240	32	18	290	5.85	0.78	0.44	7.07	92.93
07-118 - Las Peñas I - XXIX	8 745	56	319	22	118	40	348	12	-	-	-	-	-	-	-	-	-	46	858	89	14	961	9.81	1.02	0.16	10.99	89.01
07-119 - Leyes de Reforma 1a. Sección - XXI	5 514	130	15	28	133	-	-	-	-	-	-	-	-	-	-	-	-	19	307	9	9	325	5.57	0.16	0.16	5.89	94.11
07-120 - Leyes de Reforma 2a. Sección - XXI	4 122	277	78	39	161	-	-	-	-	-	-	-	-	-	-	-	-	22	493	62	22	577	11.96	1.50	0.53	14	86
07-124 - Lomas de Santa Cruz Meyehualco - XXIX	4 183	44	273	95	24	105	-	-	-	-	-	-	-	-	-	-	-	25	529	26	11	566	12.65	0.62	0.26	13.53	86.47
07-125 - Lomas de Zaragoza - XXVII	11 961	42	30	63	209	362	643	37	-	-	-	-	-	-	-	-	-	130	1 167	262	87	1 516	9.76	2.19	0.73	12.67	87.33

continúa

Resultados de la votación por colonia o pueblo

Clave y nombre de la colonia o pueblo y distrito electoral local al que pertenece	Lista nominal	Votación obtenida por fórmula contendiente													Votos nulos	Votación emitida			Participación (%)			Abstención (%)					
		1	2	3	4	5	6	7	8	9	10	11	12	13		MRVYO	Módulo	Vía remota	Total	MRVYO	Módulo		Vía remota	Total			
07-126 - Lomas el Manto - XXVIII	852	98	71	-	-	-	-	-	-	-	-	-	-	-	-	-	-	23	182	9	1	192	21.36	1.06	0.12	22.54	77.46
07-127 - Lomas Estrella III (U Hab) - XXVIII	688	84	-	-	-	-	-	-	-	-	-	-	-	-	-	-	-	18	102	0	0	102	14.83	0	0	14.83	85.17
07-128 - Lomas Estrella 1a. Secc. (Frac) - XXVIII	2 063	126	121	-	-	-	-	-	-	-	-	-	-	-	-	-	-	15	261	1	0	262	12.65	0.05	0	12.70	87.30
07-130 - Los Ángeles - XXI	10 175	27	175	46	44	351	25	-	-	-	-	-	-	-	-	-	-	88	677	64	15	756	6.65	0.63	0.15	7.43	92.57
07-131 - Los Angeles Apanoaya - XXIX	3 161	56	66	216	250	17	-	-	-	-	-	-	-	-	-	-	-	41	615	26	5	646	19.46	0.82	0.16	20.44	79.56
07-132 - Los Cipreses - XXVIII	1 951	45	15	94	2	-	-	-	-	-	-	-	-	-	-	-	-	7	142	21	0	163	7.28	1.08	0	8.35	91.65
07-133 - Los Picos VI B - XXIV	2 416	256	181	-	-	-	-	-	-	-	-	-	-	-	-	-	-	49	416	58	12	486	17.22	2.40	0.50	20.12	79.88
07-134 - Los Reyes (Ampl) - XXVIII	5 843	77	69	7	128	399	-	-	-	-	-	-	-	-	-	-	-	66	716	30	0	746	12.25	0.51	0	12.77	87.23
07-135 - Los Reyes (Pblo) - XXVIII	5 138	18	471	111	9	184	-	-	-	-	-	-	-	-	-	-	-	37	781	49	0	830	15.20	0.95	0	16.15	83.85
07-136 - Margarita Maza de Juárez (U Hab) - XXI	1 880	43	108	88	24	32	112	-	-	-	-	-	-	-	-	-	-	25	397	22	13	432	21.12	1.17	0.69	22.98	77.02
07-137 - Magdalena Atlazolpa (Pblo) - XXIV	4 181	103	130	15	76	295	-	-	-	-	-	-	-	-	-	-	-	32	563	81	7	651	13.47	1.94	0.17	15.57	84.43
07-138 - Mexicaltzingo (Pblo) - XXIV	1 082	17	73	61	6	-	-	-	-	-	-	-	-	-	-	-	-	7	122	3	39	164	11.28	0.28	3.60	15.16	84.84
07-139 - Miguel de la Madrid Hurtado - XXVII	11 177	428	798	161	58	655	-	-	-	-	-	-	-	-	-	-	-	144	1 949	241	54	2 244	17.44	2.16	0.48	20.08	79.92
07-141 - Minerva - XXVIII	1 220	65	88	7	-	-	-	-	-	-	-	-	-	-	-	-	-	2	144	18	0	162	11.80	1.48	0	13.28	86.72
07-142 - Mirasoles (U Hab) - XXXI	8 653	37	47	53	22	21	55	459	165	66	-	-	-	-	-	-	-	24	855	78	16	949	9.88	0.90	0.18	10.97	89.03
07-143 - Miravalle - XXVII	9 366	166	751	207	80	43	163	-	-	-	-	-	-	-	-	-	-	106	1 442	69	5	1 516	15.40	0.74	0.05	16.19	83.81
07-144 - Mixcoatl - XXIX	4 899	21	200	9	13	14	318	14	38	112	27	-	-	-	-	-	-	28	730	44	20	794	14.90	0.90	0.41	16.21	83.79
07-145 - Modelo (U) - XXIV	5 208	81	117	113	151	-	-	-	-	-	-	-	-	-	-	-	-	20	449	5	28	482	8.62	0.10	0.54	9.25	90.75
07-146 - Monte Albán - XXII	1 330	105	132	8	-	-	-	-	-	-	-	-	-	-	-	-	-	16	248	11	2	261	18.65	0.83	0.15	19.62	80.38
07-147 - Moyocoyani (U Hab) - XXXI	280	34	25	21	-	-	-	-	-	-	-	-	-	-	-	-	-	6	86	0	0	86	30.71	0	0	30.71	69.29
07-148 - Na Hal Ti (U Hab) - XXXI	368	32	50	-	-	-	-	-	-	-	-	-	-	-	-	-	-	27	109	0	0	109	29.62	0	0	29.62	70.38
07-149 - Norma ISSSTE (U Hab) - XXI	1 326	127	70	-	-	-	-	-	-	-	-	-	-	-	-	-	-	23	220	0	0	220	16.59	0	0	16.59	83.41
07-150 - Nueva Generación (U Hab) - XXXI	1 619	7	153	6	184	10	-	-	-	-	-	-	-	-	-	-	-	14	343	31	0	374	21.19	1.91	0	23.10	76.90

continúa

Resultados de la votación por colonia o pueblo

Clave y nombre de la colonia o pueblo y distrito electoral local al que pertenece	Lista nominal	Votación obtenida por fórmula contendiente										Votos nulos			Votación emitida				Participación (%)			Abstención (%)					
		1	2	3	4	5	6	7	8	9	10	11	12	13	MRYVO	Módulo	Vía remota	Total	MRYVO	Módulo	Vía remota		Total				
07-151 - Palmitas - XXIX	7 106	16	72	62	44	420	107	-	-	-	-	-	-	-	-	-	-	38	578	179	2	759	8.13	2.52	0.03	10.68	89.32
07-152 - Paraiso - XIX	5 814	49	15	74	31	627	158	-	-	-	-	-	-	-	-	-	-	219	1 080	80	13	1 173	18.58	1.38	0.22	20.18	79.82
07-153 - Paraiso (Amp) - XIX	447	83	-	-	-	-	-	-	-	-	-	-	-	-	-	-	-	56	138	1	0	139	30.87	0.22	0	31.10	68.90
07-154 - Paraje San Juan - XXI	7 645	20	15	115	175	215	139	-	-	-	-	-	-	-	-	-	-	41	605	103	12	720	7.91	1.35	0.16	9.42	90.58
07-155 - Paraje Zacatepec - XXII	7 890	182	30	68	19	210	154	-	-	-	-	-	-	-	-	-	-	50	641	42	30	713	8.12	0.53	0.38	9.04	90.96
07-156 - Parajes Buenavista (Tetecon) - XXIX	5 402	633	93	53	60	180	-	-	-	-	-	-	-	-	-	-	-	108	1 063	61	3	1 127	19.68	1.13	0.06	20.86	79.14
07-157 - Paseos de Churubusco - XXI	8 646	53	192	100	151	123	-	-	-	-	-	-	-	-	-	-	-	24	618	17	8	643	7.15	0.20	0.09	7.44	92.56
07-158 - Peñon Viejo (U Hab) - XIX	2 542	30	53	355	-	-	-	-	-	-	-	-	-	-	-	-	-	147	548	33	4	585	21.56	1.30	0.16	23.01	76.99
07-159 - Plenitud (U Hab) - XXXI	480	70	-	-	-	-	-	-	-	-	-	-	-	-	-	-	-	26	96	0	0	96	20	0	0	20	80
07-160 - Plutarco Elias Calles (U Hab) - XXI	877	0	53	33	-	-	-	-	-	-	-	-	-	-	-	-	-	10	92	3	1	96	10.49	0.34	0.11	10.95	89.05
07-161 - Predio Degollado - XXIX	5 187	194	25	54	279	-	-	-	-	-	-	-	-	-	-	-	-	48	585	13	2	600	11.28	0.25	0.04	11.57	88.43
07-162 - Presidentes de México - XXXI	10 836	130	57	286	117	25	44	476	11	-	-	-	-	-	-	-	-	57	1 039	143	21	1 203	9.59	1.32	0.19	11.10	88.90
07-163 - Privada Gavilán (U Hab) - XXI	1 662	53	186	46	28	-	-	-	-	-	-	-	-	-	-	-	-	15	314	14	0	328	18.89	0.84	0	19.74	80.26
07-164 - Progresista - XXI	7 185	17	67	101	84	12	120	218	24	-	-	-	-	-	-	-	-	34	640	35	2	677	8.91	0.49	0.03	9.42	90.58
07-165 - Progreso del Sur - XXVIII	1 866	44	81	49	29	22	-	-	-	-	-	-	-	-	-	-	-	16	229	12	0	241	12.27	0.64	0	12.92	87.08
07-166 - Puente Blanco - XXXI	6 610	126	19	16	85	76	12	151	434	24	-	-	-	-	-	-	-	39	811	171	0	982	12.27	2.59	0	14.86	85.14
07-167 - Purísima Atlazolpa - XXIV	1 990	54	132	-	-	-	-	-	-	-	-	-	-	-	-	-	-	34	196	7	17	220	9.85	0.35	0.85	11.06	88.94
07-168 - Purísima I - XIX	725	45	-	-	-	-	-	-	-	-	-	-	-	-	-	-	-	34	79	0	0	79	10.90	0	0	10.90	89.10
07-169 - Real del Moral (Fracc) - XXI	2 869	9	209	199	32	80	-	-	-	-	-	-	-	-	-	-	-	24	524	20	9	553	18.26	0.70	0.31	19.28	80.72
07-171 - Renovación - XIX	10 190	1	52	366	90	171	-	-	-	-	-	-	-	-	-	-	-	158	1 877	62	60	1 999	18.42	0.61	0.59	19.62	80.38
07-172 - Ricardo Flores Magón - XXVIII	1 311	62	53	17	26	-	-	-	-	-	-	-	-	-	-	-	-	14	153	19	0	172	11.67	1.45	0	13.12	86.88
07-173 - Ricardo Flores Magón (Amp) - XXXVIII	2 192	99	43	94	6	-	-	-	-	-	-	-	-	-	-	-	-	13	227	21	7	255	10.36	0.96	0.32	11.63	88.37
07-174 - Rinconada el Molino - XXXI	1 249	71	10	163	83	-	-	-	-	-	-	-	-	-	-	-	-	12	333	6	0	339	26.66	0.48	0	27.14	72.86

continúa

Resultados de la votación por colonia o pueblo

Clave y nombre de la colonia o pueblo y distrito electoral local al que pertenece	Lista nominal	Votación obtenida por fórmula contendiente										Votos nulos	Votación emitida			Participación (%)			Abstención (%)					
		1	2	3	4	5	6	7	8	9	10		11	12	13	MRVYO	Módulo	Vía remota		Total	MRVYO	Módulo	Vía remota	Total
07-175 - San Andrés Tetepitico (Pblo) - XXIV	12 008	520	256	127	-	-	-	-	-	-	-	-	-	-	135	913	52	73	1 038	7.60	0.43	0.61	8.64	91.36
07-176 - San Andrés Tomatlán (Pblo) - XXVIII	4 132	23	70	174	43	67	112	-	-	-	-	-	-	-	22	490	19	2	511	11.86	0.46	0.05	12.37	87.63
07-177 - San Antonio (Barr) - XXXI	11 811	49	13	41	71	12	623	155	-	-	-	-	-	-	74	948	77	13	1 038	8.03	0.65	0.11	8.79	91.21
07-178 - San Antonio Culhuacán (Barr) - XXVIII	4 476	23	29	18	115	92	10	-	-	-	-	-	-	-	29	309	7	0	316	6.90	0.16	0	7.06	92.94
07-179 - San Francisco Apolocalco - XXVII	3 158	81	21	287	62	212	-	-	-	-	-	-	-	-	70	704	11	18	733	22.29	0.35	0.57	23.21	76.79
07-180 - San Ignacio (Barr) - XXIV	6 958	280	245	29	176	17	71	-	-	-	-	-	-	-	29	630	187	30	847	9.05	2.69	0.43	12.17	87.83
07-181 - San José (Barr) - XXIV	2 673	73	302	148	77	7	-	-	-	-	-	-	-	-	29	615	21	0	636	23.01	0.79	0	23.79	76.21
07-182 - San José Aculco - XXIV	6 119	107	190	147	117	14	-	-	-	-	-	-	-	-	26	575	9	17	601	9.40	0.15	0.28	9.82	90.18
07-183 - San José Buenavista - XXIX	3 088	3	254	115	13	49	-	-	-	-	-	-	-	-	62	446	25	25	496	14.44	0.81	0.81	16.06	83.94
07-184 - San Juan 2a. Ampliación (Pje) - XXXI	2 610	67	114	203	49	-	-	-	-	-	-	-	-	-	24	427	23	7	457	16.36	0.88	0.27	17.51	82.49
07-185 - San Juan Cerro (Pje) - XXVIII	3 841	30	225	21	59	53	-	-	-	-	-	-	-	-	109	437	56	4	497	11.38	1.46	0.10	12.94	87.06
07-186 - San Juan Joya (Pje) - XXXI	3 132	332	46	-	-	-	-	-	-	-	-	-	-	-	91	407	43	19	469	12.99	1.37	0.61	14.97	85.03
07-188 - San Juanico Nextipac (Pblo) - XXIV	2 293	90	91	106	-	-	-	-	-	-	-	-	-	-	45	265	26	41	332	11.56	1.13	1.79	14.48	85.52
07-189 - San Lorenzo 870 (U Hab) - XXXI	651	46	28	65	72	-	-	-	-	-	-	-	-	-	7	189	19	10	218	29.03	2.92	1.54	33.49	66.51
07-190 - San Lorenzo Tezonco (Barr) - XXXI	3 208	43	24	84	51	113	79	4	-	-	-	-	-	-	18	354	51	11	416	11.03	1.59	0.34	12.97	87.03
07-191 - San Lorenzo Tezonco (Pblo) - XXXI	6 388	61	63	27	17	28	67	41	11	40	43	0	209	-	35	602	39	1	642	9.42	0.61	0.02	10.05	89.95
07-192 - San Lorenzo Tezonco I (U Hab) - XXXI	1 392	156	117	138	11	-	-	-	-	-	-	-	-	-	14	416	18	2	436	29.89	1.29	0.14	31.32	68.68
07-193 - San Lorenzo Tezonco II (U Hab) - XXXI	729	56	25	-	-	-	-	-	-	-	-	-	-	-	10	87	4	0	91	11.93	0.55	0	12.48	87.52
07-194 - San Lorenzo Xicoténcatl (Pblo) - XXII	4 046	81	15	38	108	224	-	-	-	-	-	-	-	-	20	411	53	22	486	10.16	1.31	0.54	12.01	87.99
07-195 - San Lucas (Barr) - XXIV	5 812	47	185	224	111	56	230	60	-	-	-	-	-	-	51	819	98	47	964	14.09	1.69	0.81	16.59	83.41

continúa

Resultados de la votación por colonia o pueblo

Clave y nombre de la colonia o pueblo y distrito electoral local al que pertenece	Lista nominal	Votación obtenida por fórmula contendiente										Votos nulos			Votación emitida			Participación (%)			Abstención (%)		
		1	2	3	4	5	6	7	8	9	10	11	12	13	MRVYO	Módulo	Vía remota	Total	MRVYO	Módulo		Vía remota	Total
07-196 - San Miguel (Barr) - XXI	13 654	22	591	48	69	58	93	25	127	630	-	-	-	128	1 472	244	75	1 791	10.78	1.79	0.55	13.12	86.88
07-198 - San Nicolás Tolentino I - XXVIII	3 496	5	43	64	23	128	50	67	122	-	-	-	-	19	520	1	0	521	14.87	0.03	0	14.90	85.10
07-199 - San Nicolás Tolentino II - XXXVIII	4 427	9	137	32	110	9	-	-	-	-	-	-	-	55	338	14	0	352	7.63	0.32	0	7.95	92.05
07-200 - San Pablo (Barr) - XXIV	4 027	184	151	163	67	75	-	-	-	-	-	-	26	614	46	6	666	15.25	1.14	0.15	16.54	83.46	
07-201 - San Pablo I, II y V-Lomas del Paraíso - XXVII	4 406	57	329	7	69	339	-	-	-	-	-	-	49	723	104	23	850	16.41	2.36	0.52	19.29	80.71	
07-202 - San Pedro (Barr) - XXIV	4 187	148	85	134	3	140	-	-	-	-	-	-	30	499	11	30	540	11.92	0.26	0.72	12.90	87.10	
07-203 - San Sebastián Tecolotitlan (Pblo) - XXII	5 948	29	45	43	201	302	-	-	-	-	-	-	43	607	47	9	663	10.21	0.79	0.15	11.15	88.85	
07-204 - San Simón Culhuacán (Barr) - XXVIII	4 114	58	51	4	45	262	132	-	-	-	-	-	45	591	6	0	597	14.37	0.15	0	14.51	85.49	
07-205 - Santa Bárbara (Barr) I - XXIV	9 799	252	193	21	201	8	80	0	84	-	-	-	245	1 045	24	15	1 084	10.66	0.24	0.15	11.06	88.94	
07-206 - Santa Cruz Meyhualco (Pblo) - XXII	9 157	203	16	301	45	53	46	-	-	-	-	-	55	685	30	4	719	7.48	0.33	0.04	7.85	92.15	
07-208 - Santa Cruz VI (U Hab) - XXIX	162	31	-	-	-	-	-	-	-	-	-	-	3	34	0	0	34	20.99	0	0	20.99	79.01	
07-209 - Santa Cruz VII (U Hab) - XXIX	187	32	-	-	-	-	-	-	-	-	-	-	9	41	0	0	41	21.93	0	0	21.93	78.07	
07-211 - Santa María del Monte - XXVIII	1 059	147	78	-	-	-	-	-	-	-	-	-	24	239	10	0	249	22.57	0.94	0	23.51	76.49	
07-212 - Santa María Tomatlán - XXVIII	2 115	40	107	-	-	-	-	-	-	-	-	-	18	155	10	0	165	7.33	0.47	0	7.80	92.20	
07-213 - Santa María Tomatlán (Ampl) - XXVIII	1 934	42	166	90	-	-	-	-	-	-	-	-	31	327	2	0	329	16.91	0.10	0	17.01	82.99	
07-214 - Santa María Tomatlán (Pblo) - XXVIII	3 795	173	233	31	142	21	-	-	-	-	-	-	32	597	34	1	632	15.73	0.90	0.03	16.65	83.35	
07-215 - Santa Martha Acatitla - XXII	10 522	57	264	132	418	-	-	-	-	-	-	-	81	780	124	48	952	7.41	1.18	0.46	9.05	90.95	
07-216 - Santa Martha Acatitla Sur (Ampl) - XXII	4 539	308	59	33	31	5	84	-	-	-	-	-	23	513	27	3	543	11.30	0.59	0.07	11.96	88.04	
07-217 - Santa Martha Acatitla - (Pblo) - XXII	8 460	9	1 032	56	21	333	12	87	150	-	-	-	126	1 665	86	75	1 826	19.68	1.02	0.89	21.58	78.42	

continúa

Resultados de la votación por colonia o pueblo

Clave y nombre de la colonia o pueblo y distrito electoral local al que pertenece	Lista nominal	Votación obtenida por fórmula contendiente										Votos nulos			Votación emitida				Participación (%)			Abstención (%)		
		1	2	3	4	5	6	7	8	9	10	11	12	13	MRVVO	Módulo	Vía remota	Total	MRVVO	Módulo	Vía remota		Total	
07-219 - Santiago Acahualtepec (Pblo) - XXVII	5 082	47	16	372	150	44	91	252	-	-	-	-	-	-	31	861	111	31	1 003	16.94	2.18	0.61	19.74	80.26
07-220 - Sector Popular - XXIV	8 845	76	75	252	266	95	-	-	-	-	-	-	-	-	128	754	64	74	892	8.52	0.72	0.84	10.08	89.92
07-221 - Sideral - XXI	1 943	28	42	3	61	121	-	-	-	-	-	-	-	-	24	254	14	11	279	13.07	0.72	0.57	14.36	85.64
07-222 - Sierra del Valle - XXII	682	19	11	149	35	13	-	-	-	-	-	-	-	-	3	158	38	34	230	23.17	5.57	4.99	33.72	66.28
07-223 - Sinatel - XXIV	2 050	100	29	-	-	-	-	-	-	-	-	-	-	-	17	144	1	1	146	7.02	0.05	0.05	7.12	92.88
07-224 - Sinatel (Amp) - XXIV	2 487	50	221	-	-	-	-	-	-	-	-	-	-	-	10	278	1	2	281	11.18	0.04	0.08	11.30	88.70
07-225 - Solidaridad el Salado (U Hab) - XXII	8 230	337	74	37	175	136	82	-	-	-	-	-	-	-	93	886	20	28	934	10.77	0.24	0.34	11.35	88.65
07-226 - Santa Isabel Industrial - XXVIII	818	23	29	34	2	-	-	-	-	-	-	-	-	-	2	90	0	0	90	11	0	0	11	89
07-227 - Santa María Azahuacan (Pblo) - XXII	9 328	22	18	10	44	117	371	61	185	-	-	-	-	-	89	814	53	50	917	8.73	0.57	0.54	9.83	90.17
07-229 - Tenorios - XXIX	9 456	66	117	104	10	95	25	356	71	-	-	-	-	-	59	768	104	31	903	8.12	1.10	0.33	9.55	90.45
07-231 - Texcoco el Salado - XXII	455	72	43	-	-	-	-	-	-	-	-	-	-	-	8	112	0	11	123	24.62	0	2.42	27.03	72.97
07-232 - Tlaltenco (U Hab) - XXXI	1 202	103	43	-	-	-	-	-	-	-	-	-	-	-	13	158	1	0	159	13.14	0.08	0	13.23	86.77
07-233 - Tlanezicalli (U Hab) - XXXI	283	78	61	-	-	-	-	-	-	-	-	-	-	-	4	112	0	31	143	39.58	0	10.95	50.53	49.47
07-234 - Tula (Barr) - XXVIII	743	55	53	6	-	-	-	-	-	-	-	-	-	-	3	117	0	0	117	15.75	0	0	15.75	84.25
07-235 - Uscovi (U Hab) - XXXI	950	13	93	15	105	21	-	-	-	-	-	-	-	-	14	259	0	2	261	27.26	0	0.21	27.47	72.53
07-236 - Valle de Luces (U Hab) - XXVIII	3 430	172	-	-	-	-	-	-	-	-	-	-	-	-	49	218	3	0	221	6.36	0.09	0	6.44	93.56
07-237 - Valle de Luces I - XXVIII	5 833	145	20	58	58	101	103	33	14	28	90	25	-	-	13	645	40	3	688	11.06	0.69	0.05	11.79	88.21
07-238 - Valle de Luces II - XXVIII	437	137	-	-	-	-	-	-	-	-	-	-	-	-	58	194	1	0	195	44.39	0.23	0	44.62	55.38
07-240 - Valle del Sur - XXVIII	5 288	204	12	238	30	-	-	-	-	-	-	-	-	-	20	468	36	0	504	8.85	0.68	0	9.53	90.47
07-241 - Veracruzana (Amp) - XXVIII	935	50	113	28	-	-	-	-	-	-	-	-	-	-	21	197	15	0	212	21.07	1.60	0	22.67	77.33
07-242 - Vicente Guerrero-Súper Manzana 1 (U Hab) - XXI	3 356	42	9	171	231	-	-	-	-	-	-	-	-	-	18	466	5	0	471	13.89	0.15	0	14.03	85.97
07-243 - Vicente Guerrero-Súper Manzana 2 (U Hab) - XXI	3 047	173	77	27	206	37	18	-	-	-	-	-	-	-	37	504	70	1	575	16.54	2.30	0.03	18.87	81.13
07-244 - Vicente Guerrero-Súper Manzana 3 (U Hab) - XXI	3 271	195	155	27	265	-	-	-	-	-	-	-	-	-	39	680	1	0	681	20.79	0.03	0	20.82	79.18

continúa

Resultados de la votación por colonia o pueblo

Clave y nombre de la colonia o pueblo y distrito electoral local al que pertenece	Lista nominal	Votación obtenida por fórmula contendiente										Votos nulos			Votación emitida				Participación (%)			Abstención (%)							
		1	2	3	4	5	6	7	8	9	10	11	12	13	MRYVO	Módulo	Vía remota	Total	MRYVO	Módulo	Vía remota		Total	MRYVO	Módulo	Vía remota	Total		
07-245 - Vicente Guerrero-Súper Manzana 4 (U Hab) - XXI	4 982	65	90	31	242	10	43	34	39	24	-	-	-	-	-	-	-	-	-	-	583	25	0	608	11.70	0.50	0	12.20	87.80
07-246 - Vicente Guerrero-Súper Manzana 5 (U Hab) - XXI	7 141	42	12	140	369	178	2	10	86	-	-	-	-	-	-	-	-	-	-	-	864	13	4	881	12.10	0.18	0.06	12.34	87.66
07-247 - Vicente Guerrero-Súper Manzana 6 (U Hab) - XXI	5 622	16	25	168	296	20	72	-	-	-	-	-	-	-	-	-	-	-	-	-	618	1	6	625	10.99	0.02	0.11	11.12	88.88
07-248 - Vicente Guerrero-Súper Manzana 7 (U Hab) - XXI	3 461	19	32	110	492	-	-	-	-	-	-	-	-	-	-	-	-	-	-	-	596	81	0	677	17.22	2.34	0	19.56	80.44
07-250 - Xopa (U Hab) - XXIV	1 480	37	216	16	-	-	-	-	-	-	-	-	-	-	-	-	-	-	-	-	312	13	1	326	21.08	0.88	0.07	22.03	77.97
07-251 - Zacahuizco - XXIV	3 815	209	238	-	-	-	-	-	-	-	-	-	-	-	-	-	-	-	-	-	395	29	53	477	10.35	0.76	1.39	12.50	87.50
07-253 - 12 de Diciembre - XXVIII	2 436	29	105	34	9	-	-	-	-	-	-	-	-	-	-	-	-	-	-	-	182	7	6	195	7.47	0.29	0.25	8	92
07-254 - 1a. Ampliación Santiago Acahualtepec - XXVII	5 605	353	42	119	36	0	92	255	-	-	-	-	-	-	-	-	-	-	-	-	918	17	16	951	16.38	0.30	0.29	16.97	83.03
07-256 - 8a. de San Miguel (Ampl) - XXI	938	44	141	-	-	-	-	-	-	-	-	-	-	-	-	-	-	-	-	-	172	21	2	195	18.34	2.24	0.21	20.79	79.21
07-257 - 9 1/2 - Francisco Villa (Ejército Constitucionalista) (Conj Hab) - XIX	1 160	136	91	-	-	-	-	-	-	-	-	-	-	-	-	-	-	-	-	-	255	1	0	256	21.98	0.09	0	22.07	77.93
07-258 - Buenavista I - XXIX	8 614	407	30	109	66	3	35	87	159	-	-	-	-	-	-	-	-	-	-	-	837	69	37	943	9.72	0.80	0.43	10.95	89.05
07-259 - Buenavista II - XXIX	9 250	78	20	42	611	5	69	140	30	11	85	-	-	-	-	-	-	-	-	-	1 037	59	45	1 141	11.21	0.64	0.49	12.34	87.66
07-260 - Cerro de la Estrella I - XXVIII	8 075	289	37	146	33	31	32	14	-	-	-	-	-	-	-	-	-	-	-	-	595	19	0	614	7.37	0.24	0	7.60	92.40
07-261 - Cerro de la Estrella II - XXVIII	6 438	67	51	12	27	248	81	-	-	-	-	-	-	-	-	-	-	-	-	-	502	12	0	514	7.80	0.19	0	7.98	92.02
07-262 - Chinampac de Juárez I - XIX	2 067	74	-	-	-	-	-	-	-	-	-	-	-	-	-	-	-	-	-	-	105	1	0	106	5.08	0.05	0	5.13	94.87
07-263 - Chinampac de Juárez II - XIX	8 053	28	312	170	-	-	-	-	-	-	-	-	-	-	-	-	-	-	-	-	529	42	0	571	6.57	0.52	0	7.09	92.91
07-264 - Consejo Agrarista Mexicano I - XXXI	11 656	72	54	53	7	261	13	125	6	0	6	91	480	19	44	995	203	33	1 231	8.54	1.74	0.28	10.56	8.54	1.74	0.28	10.56	89.44	
07-265 - Consejo Agrarista Mexicano II - XXXI	8 722	17	93	176	39	181	4	13	13	168	-	-	-	-	-	-	-	-	-	-	694	93	8	795	7.96	1.07	0.09	9.11	90.89
07-266 - Constitución de 1917 I - XXI	7 365	83	66	21	11	48	428	73	-	-	-	-	-	-	-	-	-	-	-	-	686	32	50	768	9.31	0.43	0.68	10.43	89.57

continúa

Resultados de la votación por colonia o pueblo

Clave y nombre de la colonia o pueblo y distrito electoral local al que pertenece	Lista nominal	Votación obtenida por fórmula contendiente										Votos nulos			Votación emitida				Participación (%)			Abstención (%)					
		1	2	3	4	5	6	7	8	9	10	11	12	13	MRVVO	Módulo	Vía remota	Total	MRVVO	Módulo	Vía remota		Total				
07-267 - Constitución de 1917 II - XXI	4 811	15	307	34	95	37	-	-	-	-	-	-	-	-	-	-	-	21	480	7	22	509	9.98	0.15	0.46	10.58	89.42
07-268 - Desarrollo Urbano Quetzalcóatl I - XXIX	10 810	33	287	29	105	69	578	181	4	-	-	-	-	-	-	-	-	49	1 254	33	48	1 335	11.60	0.31	0.44	12.35	87.65
07-269 - Desarrollo Urbano Quetzalcóatl II - XXIX	11 927	101	479	13	42	14	109	48	8	162	142	35	6	106	-	-	-	66	1 178	74	79	1 331	9.88	0.62	0.66	11.16	88.84
07-270 - Desarrollo Urbano Quetzalcóatl III - XXIX	13 457	17	65	157	33	8	15	59	245	8	384	4	167	28	-	-	-	63	1 092	75	86	1 253	8.11	0.56	0.64	9.31	90.69
07-271 - Ejército de Oriente (U Hab) I - XIX	6 605	87	276	14	34	819	-	-	-	-	-	-	-	-	-	-	-	195	1 332	34	59	1 425	20.17	0.51	0.89	21.57	78.43
07-272 - Ejército de Oriente (U Hab) II - XIX	8 100	245	46	619	190	17	34	-	-	-	-	-	-	-	-	-	-	180	1 263	14	54	1 331	15.59	0.17	0.67	16.43	83.57
07-273 - Ermita Zaragoza (U Hab) I - XXII	9 089	14	86	195	144	554	99	-	-	-	-	-	-	-	-	-	-	87	1 016	120	43	1 179	11.18	1.32	0.47	12.97	87.03
07-274 - Ermita Zaragoza (U Hab) II - XXII	9 405	57	445	142	135	-	-	-	-	-	-	-	-	-	-	-	-	57	650	176	10	836	6.91	1.87	0.11	8.89	91.11
07-275 - José López Portillo I - XXXI	8 560	64	31	12	134	58	24	200	370	41	84	46	19	-	-	-	-	44	1 012	115	0	1 127	11.82	1.34	0	13.17	86.83
07-276 - José López Portillo II - XXXI	7 772	45	17	82	216	82	72	75	533	-	-	-	-	-	-	-	-	45	1 051	115	1	1 167	13.52	1.48	0.01	15.02	84.98
07-277 - Juan Escutia I - XIX	8 259	552	31	-	-	-	-	-	-	-	-	-	-	-	-	-	-	138	561	159	1	721	6.79	1.93	0.01	8.73	91.27
07-278 - Juan Escutia II - XIX	6 212	50	159	79	33	178	-	-	-	-	-	-	-	-	-	-	-	53	507	35	10	552	8.16	0.56	0.16	8.89	91.11
07-279 - Leyes de Reforma 3a. Sección I - XXI	13 805	80	94	315	110	33	85	9	391	-	-	-	-	-	-	-	-	63	1 075	64	41	1 180	7.79	0.46	0.30	8.55	91.45
07-280 - Leyes de Reforma 3a. Sección II - XXI	10 527	99	34	410	85	63	34	12	136	6	23	57	-	-	-	-	-	28	910	66	11	987	8.64	0.63	0.10	9.38	90.62
07-281 - Lomas de la Estancia I - XXVII	5 803	125	395	81	41	-	-	-	-	-	-	-	-	-	-	-	-	107	640	60	49	749	11.03	1.03	0.84	12.91	87.09
07-282 - Lomas de la Estancia II - XXVII	10 507	581	106	59	38	67	23	49	47	300	5	-	-	-	-	-	-	89	1 211	178	42	1 431	11.53	1.69	0.40	13.62	86.38
07-283 - Lomas de San Lorenzo I - XXXI	10 392	197	124	102	356	73	30	94	-	-	-	-	-	-	-	-	-	50	936	87	3	1 026	9.01	0.84	0.03	9.87	90.13
07-284 - Lomas de San Lorenzo II - XXXI	11 974	27	40	31	22	105	135	491	14	55	-	-	-	-	-	-	-	37	809	140	8	957	6.76	1.17	0.07	7.99	92.01

continúa

Resultados de la votación por colonia o pueblo

Clave y nombre de la colonia o pueblo y distrito electoral local al que pertenece	Lista nominal	Votación obtenida por fórmula contendiente										Votos nulos	Votación emitida			Participación (%)			Abstención (%)								
		1	2	3	4	5	6	7	8	9	10		11	12	13	MRVYO	Módulo	Vía remota		Total	MRVYO	Módulo	Vía remota	Total			
07-285 - Lomas Estrella 2a. Secc I - XXVIII	7 599	65	285	196	225	8	72	-	-	-	-	-	-	-	-	-	-	115	928	38	0	966	12.21	0.50	0	12.71	87.29
07-286 - Lomas Estrella 2a. Secc II - XXXVIII	8 766	11	26	185	128	151	-	-	-	-	-	-	-	-	-	-	-	29	512	18	0	530	5.84	0.21	0	6.05	93.95
07-287 - Reforma Política I - XXII	4 581	47	201	98	126	-	-	-	-	-	-	-	-	-	-	-	-	36	377	73	58	508	8.23	1.59	1.27	11.09	88.91
07-288 - Reforma Política II - XXII	6 920	220	239	41	27	-	-	-	-	-	-	-	-	-	-	-	-	36	483	75	5	563	6.98	1.08	0.07	8.14	91.86
07-289 - San Juan Xalpa I - XXVIII	9 528	366	54	24	689	-	-	-	-	-	-	-	-	-	-	-	-	118	1 205	45	1	1 251	12.65	0.47	0.01	13.13	86.87
07-290 - San Juan Xalpa II - XXVIII	11 242	94	35	32	69	482	29	24	560	68	-	-	-	-	-	-	-	66	1 408	51	0	1 459	12.52	0.45	0	12.98	87.02
07-291 - San Miguel Teotongo I - XXVII	10 070	238	96	305	40	7	303	208	-	-	-	-	-	-	-	-	-	76	999	208	66	1 273	9.92	2.07	0.66	12.64	87.36
07-292 - San Miguel Teotongo II - XXXVII	12 824	150	161	51	405	21	766	71	27	-	-	-	-	-	-	-	-	73	1 445	214	66	1 725	11.27	1.67	0.51	13.45	86.55
07-293 - San Miguel Teotongo III - XXVII	10 413	93	36	191	636	182	60	271	57	-	-	-	-	-	-	-	-	120	1 470	93	83	1 646	14.12	0.89	0.80	15.81	84.19
07-294 - San Miguel Teotongo IV - XXVII	6 487	68	231	214	57	17	63	515	-	-	-	-	-	-	-	-	-	120	1 234	51	0	1 285	19.02	0.79	0	19.81	80.19
07-295 - Santa Cruz Meyhualco (U Hab) I - XXI	9 129	35	24	291	121	7	56	20	556	313	-	-	-	-	-	-	-	50	1 083	247	163	1 493	11.86	2.71	1.79	16.35	83.65
07-296 - Santa Cruz Meyhualco (U Hab) II - XXII	6 902	49	336	101	25	209	225	-	-	-	-	-	-	-	-	-	-	51	790	198	8	996	11.45	2.87	0.12	14.43	85.57
07-297 - Santa María Aztahuacan (E) I - XXII	12 015	15	36	49	93	77	65	137	11	11	23	26	471	-	-	-	-	44	916	69	73	1 058	7.62	0.57	0.61	8.81	91.19
07-298 - Santa María Aztahuacan (E) II - XXII	10 703	310	55	77	343	183	-	-	-	-	-	-	-	-	-	-	-	98	842	162	62	1 066	7.87	1.51	0.58	9.96	90.04
07-299 - Santa Martha Acatitla Nte (Ampl) I - XXI	6 691	146	19	200	29	3	58	-	-	-	-	-	-	-	-	-	-	48	462	23	18	503	6.90	0.34	0.27	7.52	92.48
07-300 - Santa Martha Acatitla Nte (Ampl) II - XXI	7 712	239	115	39	21	111	40	-	-	-	-	-	-	-	-	-	-	48	511	42	60	613	6.63	0.54	0.78	7.95	92.05
07-301 - Tepalcates I - XIX	7 984	485	32	-	-	-	-	-	-	-	-	-	-	-	-	-	-	55	470	89	13	572	5.89	1.11	0.16	7.16	92.84
07-302 - Tepalcates II - XIX	5 298	225	-	-	-	-	-	-	-	-	-	-	-	-	-	-	-	76	261	7	33	301	4.93	0.13	0.62	5.68	94.32
07-303 - Valle de San Lorenzo I - XXXI	6 461	27	93	65	54	213	39	14	208	123	6	-	-	-	-	-	-	39	814	35	32	881	12.60	0.54	0.50	13.64	86.36
07-304 - Valle de San Lorenzo II - XXXI	5 940	224	64	23	92	66	-	-	-	-	-	-	-	-	-	-	-	51	473	42	5	520	7.96	0.71	0.08	8.75	91.25

continúa

Resultados de la votación por colonia o pueblo

Clave y nombre de la colonia o pueblo y distrito electoral local al que pertenece	Lista nominal	Votación obtenida por fórmula contendiente										Votos nulos	Votación emitida			Participación (%)			Abstención (%)										
		1	2	3	4	5	6	7	8	9	10		11	12	13	MRVYO	Módulo	Vía remota		Total	MRVYO	Módulo	Vía remota	Total					
07-305 - Xalpa I - XXVII	5 285	32	35	81	25	48	72	91	352	-	-	-	-	-	-	-	-	-	-	84	788	11	21	820	14.91	0.21	0.40	15.52	84.48
07-306 - Xalpa II - XXVII	9 502	15	39	92	271	294	43	24	8	51	11	-	-	-	-	-	-	-	-	29	827	28	22	877	8.70	0.29	0.23	9.23	90.77
07-307 - Xalpa III - XXVII	11 536	283	21	37	46	656	17	152	64	134	-	-	-	-	-	-	-	-	118	1 430	23	75	1 528	12.40	0.20	0.65	13.25	86.75	
07-308 - 2a. Ampliación Santiago Acahualtepec I - XXVII	6 121	55	45	219	353	-	-	-	-	-	-	-	-	-	-	-	-	-	69	703	15	23	741	11.49	0.25	0.38	12.11	87.89	
07-309 - 2a. Ampliación Santiago Acahualtepec II - XXVII	11 168	307	70	40	588	33	25	-	-	-	-	-	-	-	-	-	-	-	65	935	113	80	1 128	8.37	1.01	0.72	10.10	89.90	
07-313 - Juan Escutia III - XIX	6 860	267	5	493	-	-	-	-	-	-	-	-	-	-	-	-	-	-	60	694	125	6	825	10.12	1.82	0.09	12.03	87.97	
07-314 - Las Peñas II - XXIX	1 315	56	28	84	38	23	-	-	-	-	-	-	-	-	-	-	-	-	9	213	15	10	238	16.20	1.14	0.76	18.10	81.90	
07-315 - Rotarios (U Hab) - XIX	422	63	44	-	-	-	-	-	-	-	-	-	-	-	-	-	-	-	4	84	16	11	111	19.91	3.79	2.61	26.30	73.70	
07-316 - Santa Bárbara (Barr) II - XXIV	3 832	83	122	120	44	3	109	53	-	-	-	-	-	-	-	-	-	-	37	515	9	47	571	13.44	0.23	1.23	14.90	85.10	
07-317 - Santa María Aztahuacan (U Hab) - XXII	1 561	30	79	187	-	-	-	-	-	-	-	-	-	-	-	-	-	-	22	307	1	10	318	19.67	0.06	0.64	20.37	79.63	
07-318 - Tenorios (Ampl) - XXIX	3 146	122	126	-	-	-	-	-	-	-	-	-	-	-	-	-	-	-	22	263	7	0	270	8.36	0.22	0	8.58	91.42	
07-319 - Carlos Pacheco (U Hab) - XIX	232	20	45	-	-	-	-	-	-	-	-	-	-	-	-	-	-	-	1	65	1	0	66	28.02	0.43	0	28.45	71.55	
07-320 - Chinampac de Juárez III - XIX	6 356	204	444	41	132	-	-	-	-	-	-	-	-	-	-	-	-	-	55	798	67	11	876	12.56	1.05	0.17	13.78	86.22	
07-321 - Predio Santa Cruz Meyehualco - XXII	1 469	51	90	-	-	-	-	-	-	-	-	-	-	-	-	-	-	-	75	216	0	0	216	14.70	0	0	14.70	85.30	
Total	1 354 422	31 298	33 843	24 009	21 737	17 559	10 817	7 825	5 938	3 092	1 714	586	1 381	53	13 458	156 244	12 371	4 695	173 310	11.54	0.91	0.35	12.80	87.20					

FUENTE: Elaborado por la DEOEYG con base en la lista nominal proporcionada por la DERFE-INE y datos proporcionados por la URSI relativos a la votación emitida en la jornada electoral de los comités ciudadanos y consejos de los pueblos 2016.

Integración de los comités ciudadanos y consejos de los pueblos por número de fórmula ganadora

Clave y nombre de la colonia o pueblo y distrito electoral local al que pertenece	Fórmula 1 ^{er} lugar	No. de integrantes	Fórmula 2 ^o lugar	No. de integrantes	Fórmula 3 ^{er} lugar	No. de integrantes	Fórmula 4 ^o lugar	No. de integrantes	Total de integrantes
07-001 - Aculco (Pblo) - XXIV	2	5	7	2	8	1	6	1	9
07-002 - Albarradas (U Hab) - XXI	2	5	4	2	5	1	3	1	9
07-003 - Alcanfores (U Hab) - XXXI	1	5	-	-	-	-	-	-	5
07-004 - Allepetlali (U Hab) - XXXI	2	5	1	4	-	-	-	-	9
07-005 - Álvaro Obregón - XIX	1	5	2	4	-	-	-	-	9
07-006 - Álvaro Obregón - (Frac) - XIX	3	5	2	2	4	1	1	1	9
07-007 - Año de Juárez - XXXI	3	5	1	2	2	2	-	-	9
07-008 - Antorcha Popular I (U Hab) - XIX	1	5	2	2	3	2	-	-	9
07-009 - Apatlaco - XXIV	6	5	3	2	1	1	5	1	9
07-010 - Arboledas - XXIX	2	5	1	4	-	-	-	-	9
07-011 - Artículo 4to. Constitucional (U Hab) - XIX	1	5	-	-	-	-	-	-	5
07-012 - Banjidal - XXIV	2	5	1	4	-	-	-	-	9
07-013 - Barrancas de Guadalupe - XXIX	1	5	2	4	-	-	-	-	9
07-014 - Bellavista (U Hab) - XXXI	4	5	5	2	2	1	1	1	9
07-015 - Benito Juárez - XXVIII	4	5	1	2	2	1	3	1	9
07-017 - Cabeza de Juárez I (U Hab) - XIX	1	5	2	4	-	-	-	-	9
07-018 - Cabeza de Juárez II (U Hab) - XIX	2	5	1	4	-	-	-	-	9
07-019 - Cabeza de Juárez III (U Hab) - XIX	1	5	-	-	-	-	-	-	5
07-020 - Cacama - XXIV	2	5	1	4	-	-	-	-	9
07-021 - Campestre Potrero - XXVII	3	5	1	2	2	1	4	1	9
07-022 - Cananea (U Hab) - XXXI	4	5	2	2	5	1	1	1	9
07-023 - Carlos Hank González - XXIX	8	5	11	2	7	1	5	1	9
07-024 - Carmen Serdán (U Hab) - XXXI	1	5	-	-	-	-	-	-	5
07-025 - Casa Blanca - XXXI	5	5	7	2	4	1	3	1	9
07-026 - Ce Cualli Ohtli (U Hab) - XXXI	1	5	5	2	2	1	4	1	9
07-029 - Chinampas de Santa María Tomatlán - XXVIII	6	5	4	2	3	1	5	1	9
07-030 - Citlalli - XXIX	5	5	4	2	2	1	1	1	9
07-031 - Colonial Iztapalapa (Frac) - XXI	4	5	2	2	3	1	1	1	9

continúa

Integración de los comités ciudadanos y consejos de los pueblos por número de fórmula ganadora

Clave y nombre de la colonia o pueblo y distrito electoral local al que pertenece	Fórmula 1 ^{er} lugar	No. de integrantes	Fórmula 2 ^o lugar	No. de integrantes	Fórmula 3 ^{er} lugar	No. de integrantes	Fórmula 4 ^o lugar	No. de integrantes	Total de integrantes
07-032 - Concordia Zaragoza (U Hab) - XXII	1	5	2	4	-	-	-	-	9
07-035 - Cuchillas del Moral (U Hab) - XXI	2	5	4	2	3	1	1	1	9
07-036 - Cuitláhuac (U Hab) - XXI	2	5	1	2	3	2	-	-	9
07-037 - Culhuacán (Pblo) - XXVIII	3	5	2	2	4	1	6	1	9
07-038 - Degollado - XXIX	3	5	4	2	1	1	2	1	9
07-039 - Degollado Chico - XXIX	1	5	2	4	-	-	-	-	9
07-041 - Dr. Alfonso Ortiz Tirado - XXI	2	5	4	2	1	1	3	1	9
07-042 - Ejército de Agua Prieta - XIX	4	5	1	2	3	1	2	1	9
07-044 - Ejército Constitucionalista - XIX	2	5	1	4	-	-	-	-	9
07-045 - Ejército Constitucionalista II (U Hab) - XIX	3	5	2	2	1	2	-	-	9
07-046 - Ejército Constitucionalista, Supermanzana I (U Hab) - XIX	2	5	3	2	4	1	1	1	9
07-047 - Ejército Constitucionalista, Supermanzana II (U Hab) - XIX	3	5	2	2	1	2	-	-	9
07-048 - Ejército Constitucionalista, Supermanzana III (U Hab) - XIX	3	5	2	2	1	2	-	-	9
07-049 - Ejército de Oriente II (U Hab) - XIX	1	5	3	2	4	1	2	1	9
07-050 - El Edén - XXII	4	5	1	2	2	1	3	1	9
07-051 - El Manto - XXVIII	7	5	9	2	10	1	5	1	9
07-052 - El Manto - Plan de Iguala - XXVIII	2	5	1	2	5	1	3	1	9
07-053 - El Mirador - XXVIII	6	5	5	2	3	1	4	1	9
07-054 - El Molino - XXXI	5	5	3	2	4	1	2	1	9
07-055 - El Molino - XXVIII	2	5	1	2	4	1	3	1	9
07-056 - El Prado - XXIV	2	5	1	4	-	-	-	-	9
07-057 - El Retoño - XXIV	5	5	2	2	3	1	4	1	9
07-058 - El Rodeo - XXXI	1	5	2	2	4	1	3	1	9
07-059 - El Rosario - XXXI	6	5	2	2	5	1	3	1	9
07-060 - El Santuario - XXVIII	1	5	4	2	2	1	3	1	9
07-061 - El Santuario (Ampl) - XXVIII	2	5	1	2	4	1	3	1	9
07-062 - El Sifón - XXIV	4	5	3	2	2	1	1	1	9
07-063 - El Triángulo - XXIX	1	5	2	2	4	1	3	1	9
07-064 - El Triunfo - XXIV	3	5	1	2	2	2	-	-	9
07-065 - El Triunfo (Ampl) - XXIV	3	5	1	2	5	1	2	1	9

continúa

Integración de los comités ciudadanos y consejos de los pueblos por número de fórmula ganadora

Clave y nombre de la colonia o pueblo y distrito electoral local al que pertenece	Fórmula 1 ^{er} lugar	No. de integrantes	Fórmula 2 ^o lugar	No. de integrantes	Fórmula 3 ^{er} lugar	No. de integrantes	Fórmula 4 ^o lugar	No. de integrantes	Total de integrantes
07-066 - El Vergel - XXVIII	1	5	3	2	4	1	2	1	9
07-067 - El Vergel Triángulo de las Agujas I (U Hab) - XXVIII	3	5	2	2	1	2	-	-	9
07-068 - El Vergel Triángulo de las Agujas II (U Hab) - XXVIII	1	5	2	4	-	-	-	-	9
07-069 - Emiliano Zapata (Ampl) - XXVII	4	5	2	2	3	1	1	1	9
07-071 - Escuadrón 201 - XXIV	4	5	2	2	5	1	3	1	9
07-072 - Estado de Veracruz - XXVIII	1	5	-	-	-	-	-	-	5
07-073 - Estrella Culhuacán - XXVIII	2	5	1	2	3	2	-	-	9
07-074 - Estrella del Sur - XXVIII	2	5	3	2	1	2	-	-	9
07-075 - F P F V (Predio El Molino) (U Hab) - XXXI	2	5	4	2	1	1	3	1	9
07-076 - Francisco Villa - XXIX	3	5	6	2	4	1	7	1	9
07-077 - Fuego Nuevo - XXVIII	9	5	8	2	3	1	11	1	9
07-078 - Fuentes de Zaragoza (U Hab) - XXII	1	5	-	-	-	-	-	-	5
07-079 - Fuerte de Loreto - La Antena (U Hab) - XIX	2	5	1	2	3	2	-	-	9
07-080 - Gama Gavilán (U Hab) - XXI	1	5	2	4	-	-	-	-	9
07-081 - Gavilán (U Hab) - XXI	3	5	2	2	1	2	-	-	9
07-082 - Granjas Esmeralda - XXVIII	1	5	3	2	2	2	-	-	9
07-083 - Granjas Estrella I - XXVIII	2	5	4	2	1	1	5	1	9
07-084 - Granjas Estrella II - XXVIII	5	5	1	2	4	1	3	1	9
07-085 - Granjas Estrella III - XXVIII	3	5	1	2	2	2	-	-	9
07-086 - Granjas San Antonio - XXIV	1	5	2	2	3	2	-	-	9
07-087 - Guadalupe (Barr) - XXXI	2	5	3	2	1	2	-	-	9
07-088 - Guadalupe del Moral - XXI	1	5	5	2	4	1	6	1	9
07-089 - Guelatao de Juárez I (U Hab) - XIX	2	5	1	2	3	2	-	-	9
07-090 - Guelatao de Juárez II (U Hab) - XIX	1	5	-	-	-	-	-	-	5
07-091 - Héroes de Churubusco - XXIV	2	5	1	4	-	-	-	-	9
07-092 - Huasipungo (U Hab) - XXXI	1	5	-	-	-	-	-	-	5

continúa

Integración de los comités ciudadanos y consejos de los pueblos por número de fórmula ganadora

Clave y nombre de la colonia o pueblo y distrito electoral local al que pertenece	Fórmula 1 ^{er} lugar	No. de integrantes	Fórmula 2 ^o lugar	No. de integrantes	Fórmula 3 ^{er} lugar	No. de integrantes	Fórmula 4 ^o lugar	No. de integrantes	Total de integrantes
07-093 - Huitzico-La Poblanita - XXVII	2	5	3	2	1	2	-	-	9
07-094 - Ignacio Zaragoza (U Hab) - XIX	1	5	2	4	-	-	-	-	9
07-095 - Insurgentes - XXIX	7	5	5	2	6	1	3	1	9
07-096 - Ixtlahuacán - XXVII	2	5	8	2	3	1	7	1	9
07-097 - Jacarandas - XXI	3	5	1	2	2	2	-	-	9
07-098 - Jardines de Churubusco - XXIV	1	5	2	4	-	-	-	-	9
07-099 - Jardines de San Lorenzo - XXXI	1	5	4	2	2	1	5	1	9
07-101 - José María Morelos y Pavón (U Hab) - XIX	2	5	1	4	-	-	-	-	9
07-103 - Justo Sierra - XXIV	1	5	2	4	-	-	-	-	9
07-104 - La Asunción (Barr) - XXIV	4	5	5	2	2	1	1	1	9
07-105 - La Colmena (U Hab) - XXII	6	5	4	2	2	1	3	1	9
07-106 - La Era - XXIX	1	5	2	2	3	1	4	1	9
07-107 - La Esperanza - XXXI	2	5	1	2	3	1	4	1	9
07-108 - La Estación - XXIX	1	5	2	4	-	-	-	-	9
07-109 - La Joya - XIX	2	5	3	2	1	2	-	-	9
07-110 - La Joyita - XIX	1	5	2	4	-	-	-	-	9
07-111 - La Magueyera - XXIX	4	5	2	2	5	1	3	1	9
07-112 - La Nueva Rosita - XXIV	2	5	3	2	7	1	5	1	9
07-113 - La Planta - XXXI	2	5	4	2	5	1	3	1	9
07-114 - La Polvorilla - XXIX	2	5	5	2	6	1	1	1	9
07-115 - La Polvorilla (Ampl) - XXIX	3	5	2	2	1, 4	1, 1	-	-	9
07-116 -La Regadera - XXI	2	5	3	2	1	2	-	-	9
07-117 - Las Américas (U Hab) - XXI	3	5	1	2	4	1	2	1	9
07-118 - Las Peñas I - XXIX	6	5	2	2	4	1	1	1	9
07-119 - Leyes de Reforma 1a. Sección - XXI	4	5	1	2	3	1	2	1	9
07-120 - Leyes de Reforma 2a. Sección - XXI	1	5	4	2	2	1	3	1	9
07-124 - Lomas de Santa Cruz Meyehualco - XXIX	2	5	5	2	3	1	1	1	9
07-125 - Lomas de Zaragoza - XXVII	6	5	5	2	4	1	3	1	9
07-126 - Lomas el Manto - XXVIII	1	5	2	4	-	-	-	-	9
07-127 - Lomas Estrella III (U Hab) - XXVIII	1	5	-	-	-	-	-	-	5
07-128 - Lomas Estrella 1a. Secc. (Frac) - XXVIII	1	5	2	4	-	-	-	-	9
07-130 - Los Ángeles - XXI	5	5	2	2	3	1	4	1	9

continúa

Integración de los comités ciudadanos y consejos de los pueblos por número de fórmula ganadora

Clave y nombre de la colonia o pueblo y distrito electoral local al que pertenece	Fórmula 1 ^{er} lugar	No. de integrantes	Fórmula 2 ^o lugar	No. de integrantes	Fórmula 3 ^{er} lugar	No. de integrantes	Fórmula 4 ^o lugar	No. de integrantes	Total de integrantes
07-131 - Los Ángeles Apanoaya - XXIX	4	5	3	2	2	1	1	1	9
07-132 - Los Cipreses - XXVIII	3	5	1	2	2	1	4	1	9
07-133 - Los Picos VI B - XXIV	1	5	2	4	-	-	-	-	9
07-134 - Los Reyes (Ampl) - XXVIII	5	5	4	2	1	1	2	1	9
07-135 - Los Reyes (Pblo) - XXVIII	2	5	5	2	3	1	1	1	9
07-136 - Margarita Maza de Juárez (U Hab) - XXI	6	5	2	2	3	1	1	1	9
07-137 - Magdalena Atlazolpa (Pblo) - XXIV	5	5	2	2	1	1	4	1	9
07-138 - Mexicaltzingo (Pblo) - XXIV	2	5	3	2	1	1	4	1	9
07-139 - Miguel de la Madrid Hurtado - XXVII	2	5	5	2	1	1	3	1	9
07-141 - Minerva - XXVIII	2	5	1	2	3	2	-	-	9
07-142 - Mirasoles (U Hab) - XXXI	7	5	8	2	9	1	6	1	9
07-143 - Miravalle - XXVII	2	5	3	2	1	1	6	1	9
07-144 - Mixcoatl - XXIX	6	5	2	2	9	1	8	1	9
07-145 - Modelo (U) - XXIV	4	5	2	2	3	1	1	1	9
07-146 - Monte Albán - XXII	2	5	1	2	3	2	-	-	9
07-147 - Moyocoyani (U Hab) - XXXI	1	5	2	2	3	2	-	-	9
07-148 - Na Hal Ti (U Hab) - XXXI	2	5	1	4	-	-	-	-	9
07-149 - Norma ISSSTE (U Hab) - XXI	1	5	2	4	-	-	-	-	9
07-150 - Nueva Generación (U Hab) - XXXI	4	5	2	2	5	1	1	1	9
07-151 - Palmitas - XXIX	5	5	6	2	2	1	3	1	9
07-152 - Paraíso - XIX	5	5	6	2	3	1	1	1	9
07-153 - Paraíso (Ampl) - XIX	1	5	-	-	-	-	-	-	5
07-154 - Paraje San Juan - XXI	5	5	4	2	6	1	3	1	9
07-155 - Paraje Zacatepec - XXII	5	5	1	2	6	1	3	1	9
07-156 - Parajes Buenavista (Tetecon) - XXIX	1	5	5	2	2	1	4	1	9
07-157 - Paseos de Churubusco - XXI	2	5	4	2	5	1	3	1	9
07-158 - Peñón Viejo (U Hab) - XIX	3	5	2	2	1	2	-	-	9
07-159 - Plenitud (U Hab) - XXXI	1	5	-	-	-	-	-	-	5
07-160 - Plutarco Elías Calles (U Hab) - XXI	2	5	3	4	-	-	-	-	9

Integración de los comités ciudadanos y consejos de los pueblos por número de fórmula ganadora

Clave y nombre de la colonia o pueblo y distrito electoral local al que pertenece	Fórmula 1 ^{er} lugar	No. de integrantes	Fórmula 2 ^o lugar	No. de integrantes	Fórmula 3 ^{er} lugar	No. de integrantes	Fórmula 4 ^o lugar	No. de integrantes	Total de integrantes
07-161 - Predio Degollado - XXIX	4	5	1	2	3	1	2	1	9
07-162 - Presidentes de México - XXXI	7	5	3	2	1	1	4	1	9
07-163 - Privada Gavilán (U Hab) - XXI	2	5	1	2	3	1	4	1	9
07-164 - Progresista - XXI	7	5	6	2	3	1	4	1	9
07-165 - Progreso del Sur - XXVIII	2	5	3	2	1	1	4	1	9
07-166 - Puente Blanco - XXXI	8	5	7	2	1	1	4	1	9
07-167 - Purísima Atlazolpa - XXIV	2	5	1	4	-	-	-	-	9
07-168 - Purísima I - XIX	1	5	-	-	-	-	-	-	5
07-169 - Real del Moral (Fracc) - XXI	2	5	3	2	5	1	4	1	9
07-171 - Renovación - XIX	1	5	3	2	5	1	4	1	9
07-172 - Ricardo Flores Magón - XXVIII	1	5	2	2	4	1	3	1	9
07-173 - Ricardo Flores Magón (Ampl) - XXVIII	1	5	3	2	2	1	4	1	9
07-174 - Rinconada el Molino - XXXI	3	5	4	2	1	1	2	1	9
07-175 - San Andrés Tetepilco (Pblo) - XXIV	1	5	2	2	3	2	-	-	9
07-176 - San Andrés Tomatlán (Pblo) - XXVIII	3	5	6	2	2	1	5	1	9
07-177 - San Antonio (Barr) - XXXI	6	5	7	2	4	1	1	1	9
07-178 - San Antonio Culhuacán (Barr) - XXVIII	4	5	5	2	2	1	1	1	9
07-179 - San Francisco Apolcalco - XXVII	3	5	5	2	1	1	4	1	9
07-180 - San Ignacio (Barr) - XXIV	1	5	2	2	4	1	6	1	9
07-181 - San José (Barr) - XXIV	2	5	3	2	4	1	1	1	9
07-182 - San José Aculco - XXIV	2	5	3	2	4	1	1	1	9
07-183 - San José Buenavista - XXIX	2	5	3	2	5	1	4	1	9
07-184 - San Juan 2a. Ampliación (Pje) - XXXI	3	5	2	2	1	1	4	1	9
07-185 - San Juan Cerro (Pje) - XXVIII	2	5	4	2	5	1	1	1	9
07-186 - San Juan Joya (Pje) - XXXI	1	5	2	4	-	-	-	-	9
07-188 - San Juanico Nextipac (Pblo) - XXIV	3	5	2	2	1	2	-	-	9

continúa

Integración de los comités ciudadanos y consejos de los pueblos por número de fórmula ganadora

Clave y nombre de la colonia o pueblo y distrito electoral local al que pertenece	Fórmula 1 ^{er} lugar	No. de integrantes	Fórmula 2 ^o lugar	No. de integrantes	Fórmula 3 ^{er} lugar	No. de integrantes	Fórmula 4 ^o lugar	No. de integrantes	Total de integrantes
07-189 - San Lorenzo 870 (U Hab) - XXXI	4	5	3	2	1	1	2	1	9
07-190 - San Lorenzo Tezonco (Barr) - XXXI	5	5	3	2	6	1	4	1	9
07-191 - San Lorenzo Tezonco (Pblo) - XXXI	12	5	6	2	2	1	1	1	9
07-192 - San Lorenzo Tezonco I (U Hab) - XXXI	1	5	3	2	2	1	4	1	9
07-193 - San Lorenzo Tezonco II (U Hab) - XXXI	1	5	2	4	-	-	-	-	9
07-194 - San Lorenzo Xicoténcatl (Pblo) - XXII	5	5	4	2	1	1	3	1	9
07-195 - San Lucas (Barr) - XXIV	6	5	3	2	2	1	4	1	9
07-196 - San Miguel (Barr) - XXI	9	5	2	2	8	1	6	1	9
07-198 - San Nicolás Tolentino I - XXVIII	5	5	8	2	7	1	3	1	9
07-199 - San Nicolás Tolentino II - XXVIII	2	5	4	2	3	1	1	1	9
07-200 - San Pablo (Barr) - XXIV	1	5	3	2	2	1	5	1	9
07-201 - San Pablo I, II y V-Lomas del Paraíso - XXVII	5	5	2	2	4	1	1	1	9
07-202 - San Pedro (Barr) - XXIV	1	5	5	2	3	1	2	1	9
07-203 - San Sebastián Tecoloxtitlan (Pblo) - XXII	5	5	4	2	2	1	3	1	9
07-204 - San Simón Culhuacán (Barr) - XXVIII	5	5	6	2	1	1	2	1	9
07-205 - Santa Bárbara (Barr) I - XXIV	1	5	4	2	2	1	8	1	9
07-206 - Santa Cruz Meyehualco (Pblo) - XXII	3	5	1	2	5	1	6	1	9
07-208 - Santa Cruz VI (U Hab) - XXIX	1	5	-	-	-	-	-	-	5
07-209 - Santa Cruz VII (U Hab) - XXIX	1	5	-	-	-	-	-	-	5
07-211 - Santa María del Monte - XXVIII	1	5	2	4	-	-	-	-	9
07-212 - Santa María Tomatlán - XXVIII	2	5	1	4	-	-	-	-	9
07-213 - Santa María Tomatlán (Ampl) - XXVIII	2	5	3	2	1	2	-	-	9
07-214 - Santa María Tomatlán (Pblo) - XXVIII	2	5	1	2	4	1	3	1	9
07-215 - Santa Martha Acatitla - XXII	4	5	2	2	3	1	1	1	9
07-216 - Santa Martha Acatitla Sur (Ampl) - XXII	1	5	6	2	2	1	3	1	9

continúa

Integración de los comités ciudadanos y consejos de los pueblos por número de fórmula ganadora

Clave y nombre de la colonia o pueblo y distrito electoral local al que pertenece	Fórmula 1 ^{er} lugar	No. de integrantes	Fórmula 2 ^o lugar	No. de integrantes	Fórmula 3 ^{er} lugar	No. de integrantes	Fórmula 4 ^o lugar	No. de integrantes	Total de integrantes
07-217 - Santa Martha Acatitla (Pblo) - XXII	2	5	5	2	8	1	7	1	9
07-219 - Santiago Acahualtepec (Pblo) - XXVII	3	5	7	2	4	1	6	1	9
07-220 - Sector Popular - XXIV	4	5	3	2	5	1	1	1	9
07-221 - Sideral - XXI	5	5	4	2	2	1	1	1	9
07-222 - Sierra del Valle - XXII	3	5	4	2	1	1	5	1	9
07-223 - Sinatel - XXIV	1	5	2	4	-	-	-	-	9
07-224 - Sinatel (Ampl) - XXIV	2	5	1	4	-	-	-	-	9
07-225 - Solidaridad el Salado (U Hab) - XXII	1	5	4	2	5	1	6	1	9
07-226 - Santa Isabel Industrial - XXVIII	3	5	2	2	1	1	4	1	9
07-227 - Santa María Aztahuacan (Pblo) - XXII	6	5	8	2	5	1	7	1	9
07-229 - Tenorios - XXIX	7	5	2	2	3	1	5	1	9
07-231 - Texcoco el Salado - XXII	1	5	2	4	-	-	-	-	9
07-232 - Tlaltenco (U Hab) - XXXI	1	5	2	4	-	-	-	-	9
07-233 - Tlanezicalli (U Hab) - XXXI	1	5	2	4	-	-	-	-	9
07-234 - Tula (Barr) - XXVIII	1	5	2	2	3	2	-	-	9
07-235 - Uscovi (U Hab) - XXXI	4	5	2	2	5	1	3	1	9
07-236 - Valle de Luces (U Hab) - XXVIII	1	5	-	-	-	-	-	-	5
07-237 - Valle de Luces I - XXVIII	1	5	6	2	5	1	10	1	9
07-238 - Valle de Luces II - XXVIII	1	5	-	-	-	-	-	-	5
07-240 - Valle del Sur - XXVIII	3	5	1	2	4	1	2	1	9
07-241 - Veracruzana (Ampl) - XXVIII	2	5	1	2	3	2	-	-	9
07-242 - Vicente Guerrero-Súper Manzana 1 (U Hab) - XXI	4	5	3	2	1	1	2	1	9
07-243 - Vicente Guerrero-Súper Manzana 2 (U Hab) - XXI	4	5	1	2	2	1	5	1	9
07-244 - Vicente Guerrero-Súper Manzana 3 (U Hab) - XXI	4	5	1	2	2	1	3	1	9
07-245 - Vicente Guerrero-Súper Manzana 4 (U Hab) - XXI	4	5	2	2	1	1	6	1	9
07-246 - Vicente Guerrero-Súper Manzana 5 (U Hab) - XXI	4	5	5	2	3	1	8	1	9
07-247 - Vicente Guerrero-Súper Manzana 6 (U Hab) - XXI	4	5	3	2	6	1	2	1	9
07-248 - Vicente Guerrero-Súper Manzana 7 (U Hab) - XXI	4	5	3	2	2	1	1	1	9

continúa

Integración de los comités ciudadanos y consejos de los pueblos por número de fórmula ganadora

Clave y nombre de la colonia o pueblo y distrito electoral local al que pertenece	Fórmula 1 ^{er} lugar	No. de integrantes	Fórmula 2 ^o lugar	No. de integrantes	Fórmula 3 ^{er} lugar	No. de integrantes	Fórmula 4 ^o lugar	No. de integrantes	Total de integrantes
07-250 - Xopa (U Hab) - XXIV	2	5	1	2	3	2	-	-	9
07-251 - Zacahuiztco - XXIV	2	5	1	4	-	-	-	-	9
07-253 - 12 de Diciembre - XXVIII	2	5	3	2	1	1	4	1	9
07-254 - 1a. Ampliación Santiago Acahualtepec - XXVII	1	5	7	2	3	1	6	1	9
07-256 - 8a. de San Miguel (Ampl) - XXI	2	5	1	4	-	-	-	-	9
07-257 - 9 1/2 - Francisco Villa (Ejército Constitucionalista) (Conj Hab) - XIX	1	5	2	4	-	-	-	-	9
07-258 - Buenavista I - XXIX	1	5	8	2	3	1	7	1	9
07-259 - Buenavista II - XXIX	4	5	7	2	10	1	1	1	9
07-260 - Cerro de la Estrella I - XXVIII	1	5	3	2	2	1	4	1	9
07-261 - Cerro de la Estrella II - XXVIII	5	5	6	2	1	1	2	1	9
07-262 - Chinampac de Juárez I - XIX	1	5	-	-	-	-	-	-	5
07-263 - Chinampac de Juárez II - XIX	2	5	3	2	1	2	-	-	9
07-264 - Consejo Agrarista Mexicano I - XXXI	12	5	5	2	7	1	11	1	9
07-265 - Consejo Agrarista Mexicano II - XXXI	5	5	3	2	9	1	2	1	9
07-266 - Constitución de 1917 I - XXI	6	5	1	2	7	1	2	1	9
07-267 - Constitución de 1917 II - XXI	2	5	4	2	5	1	3	1	9
07-268 - Desarrollo Urbano Quetzalcóatl I - XXIX	6	5	2	2	7	1	4	1	9
07-269 - Desarrollo Urbano Quetzalcóatl II - XXIX	2	5	9	2	10	1	6	1	9
07-270 - Desarrollo Urbano Quetzalcóatl III - XXIX	10	5	8	2	12	1	3	1	9
07-271 - Ejército de Oriente (U Hab) I - XIX	5	5	2	2	1	1	4	1	9
07-272 - Ejército de Oriente (U Hab) II - XIX	3	5	1	2	4	1	2	1	9
07-273 - Ermita Zaragoza (U Hab) I - XXII	5	5	3	2	4	1	6	1	9
07-274 - Ermita Zaragoza (U Hab) II - XXII	2	5	3	2	4	1	1	1	9
07-275 - José López Portillo I - XXXI	8	5	7	2	4	1	10	1	9
07-276 - José López Portillo II - XXXI	8	5	4	2	3	1	5	1	9

continúa

Integración de los comités ciudadanos y consejos de los pueblos por número de fórmula ganadora

Clave y nombre de la colonia o pueblo y distrito electoral local al que pertenece	Fórmula 1 ^{er} lugar	No. de integrantes	Fórmula 2 ^o lugar	No. de integrantes	Fórmula 3 ^{er} lugar	No. de integrantes	Fórmula 4 ^o lugar	No. de integrantes	Total de integrantes
07-277 - Juan Escutia I - XIX	1	5	2	4	-	-	-	-	9
07-278 - Juan Escutia II - XIX	5	5	2	2	3	1	1	1	9
07-279 - Leyes de Reforma 3a. Sección I - XXI	8	5	3	2	4	1	2	1	9
07-280 - Leyes de Reforma 3a. Sección II - XXI	3	5	8	2	1	1	4	1	9
07-281 - Lomas de la Estancia I - XXVII	2	5	1	2	3	1	4	1	9
07-282 - Lomas de la Estancia II - XXVII	1	5	10	2	2	1	6	1	9
07-283 - Lomas de San Lorenzo I - XXXI	4	5	1	2	2	1	3	1	9
07-284 - Lomas de San Lorenzo II - XXXI	7	5	6	2	5	1	9	1	9
07-285 - Lomas Estrella 2a. Secc I - XXVIII	2	5	4	2	3	1	6	1	9
07-286 - Lomas Estrella 2a. Secc II - XXVIII	3	5	5	2	4	1	2	1	9
07-287 - Reforma Política I - XXII	2	5	4	2	3	1	1	1	9
07-288 - Reforma Política II - XXII	2	5	1	2	3	1	4	1	9
07-289 - San Juan Xalpa I - XXVIII	4	5	1	2	2	1	3	1	9
07-290 - San Juan Xalpa II - XXVIII	8	5	5	2	1	1	4	1	9
07-291 - San Miguel Teotongo I - XXVII	3	5	6	2	1	1	7	1	9
07-292 - San Miguel Teotongo II - XXVII	6	5	4	2	2	1	1	1	9
07-293 - San Miguel Teotongo III - XXVII	4	5	7	2	3	1	5	1	9
07-294 - San Miguel Teotongo IV - XXVII	7	5	2	2	3	1	1	1	9
07-295 - Santa Cruz Meyehualco (U Hab) I - XXII	9	5	10	2	3	1	4	1	9
07-296 - Santa Cruz Meyehualco (U Hab) II - XXII	2	5	6	2	5	1	3	1	9
07-297 - Santa María Aztahuacan (Ej) I - XXII	12	5	7	2	4	1	5	1	9
07-298 - Santa María Aztahuacan (Ej) II - XXII	4	5	1	2	5	1	3	1	9
07-299 - Santa Martha Acatitla Nte (Ampl) I - XXII	3	5	1	2	6	1	4	1	9
07-300 - Santa Martha Acatitla Nte (Ampl) II - XXII	1	5	2	2	5	1	6	1	9
07-301 - Tepalcates I - XIX	1	5	2	4	-	-	-	-	9

continúa

Integración de los comités ciudadanos y consejos de los pueblos por número de fórmula ganadora

Clave y nombre de la colonia o pueblo y distrito electoral local al que pertenece	Fórmula 1 ^{er} lugar	No. de integrantes	Fórmula 2 ^o lugar	No. de integrantes	Fórmula 3 ^{er} lugar	No. de integrantes	Fórmula 4 ^o lugar	No. de integrantes	Total de integrantes
07-302 - Tepalcates II - XIX	1	5	-	-	-	-	-	-	5
07-303 - Valle de San Lorenzo I - XXXI	5	5	8	2	9	1	2	1	9
07-304 - Valle de San Lorenzo II - XXXI	1	5	4	2	5	1	2	1	9
07-305 - Xalpa I - XXVII	8	5	7	2	3	1	6	1	9
07-306 - Xalpa II - XXVII	5	5	4	2	3	1	9	1	9
07-307 - Xalpa III - XXVII	5	5	1	2	7	1	9	1	9
07-308 - 2a. Ampliación Santiago Acahualtepec I - XXVII	4	5	3	2	1	1	2	1	9
07-309 - 2a. Ampliación Santiago Acahualtepec II - XXVII	4	5	1	2	2	1	3	1	9
07-313 - Juan Escutia III - XIX	3	5	1	2	2	2	-	-	9
07-314 - Las Peñas II - XXIX	3	5	1	2	4	1	2	1	9
07-315 - Rotarios (U Hab) - XIX	1	5	2	4	-	-	-	-	9
07-316 - Santa Bárbara (Barr) II - XXIV	2	5	3	2	6	1	1	1	9
07-317 - Santa María Aztahuacan (U Hab) - XXII	3	5	2	2	1	2	-	-	9
07-318 - Tenorios (Ampl) - XXIX	2	5	1	4	-	-	-	-	9
07-319 - Carlos Pacheco (U Hab) - XIX	2	5	1	4	-	-	-	-	9
07-320 - Chinampac de Juárez III - XIX	2	5	1	2	4	1	3	1	9
07-321 - Predio Santa Cruz Meyehualco - XXII	2	5	1	4	-	-	-	-	9

FUENTE: Elaborado por la DEOBYG con base en datos proporcionados por la UTSI relativos al SIREF y a la votación emitida en la jornada electiva de los comités ciudadanos y consejos de los pueblos 2016.

Integrantes de MRVyo según sexo y grupo etario

Clave y nombre de la colonia o pueblo y distrito electoral local al que pertenece	N° de MRVYO instaladas	18-19		20-24		25-29		30-34		35-39		40-44		45-49		50-54		55-59		60-64		65 años y más		Total
		M	H	M	H	M	H	M	H	M	H	M	H	M	H	M	H	M	H	M	H			
07-001 - Aculco (Pblo) - XXIV	1	0	0	0	0	1	0	0	0	0	0	0	0	1	1	0	0	0	0	0	0	0	0	3
07-002 - Albarradas (U Hab) - XXI	1	0	0	0	0	0	0	1	1	0	0	0	0	0	0	1	0	0	0	0	0	0	0	3
07-003 - Alcanfores (U Hab) - XXXI	1	0	0	1	1	0	0	0	0	0	0	0	1	0	0	0	0	0	0	0	0	0	0	3
07-004 - Allepetlali (U Hab) - XXXI	1	0	0	0	1	1	0	1	0	0	0	0	0	0	0	0	0	0	0	0	0	0	0	3
07-005 - Álvaro Obregón - XIX	1	1	0	0	0	0	0	0	0	0	0	0	0	2	0	0	0	0	0	0	0	0	0	3
07-006 - Álvaro Obregón (Frac) - XIX	2	0	0	1	0	1	0	2	1	0	0	0	0	0	0	1	0	0	0	0	0	0	0	6
07-007 - Año de Juárez - XXXI	1	0	0	0	0	0	0	0	0	1	0	0	0	0	0	0	1	0	0	1	0	0	0	3
07-008 - Antorcha Popular I (U Hab) - XIX	1	0	0	1	1	0	1	0	0	0	0	0	0	0	0	0	0	0	0	0	0	0	0	3
07-009 - Apatlaco - XXIV	2	0	0	2	1	0	0	1	0	1	0	0	1	0	0	0	0	0	0	0	0	0	0	6
07-010 - Arboledas - XXIX	1	1	0	0	0	0	0	1	0	1	0	0	0	0	0	0	0	0	0	0	0	0	0	3
07-011 - Artículo 4to. Constitucional (U Hab) - XIX	1	0	0	0	1	0	0	0	0	0	0	1	0	0	0	0	0	1	0	0	0	0	0	3
07-012 - Banjidal - XXIV	1	0	0	0	1	1	0	0	0	0	0	0	0	0	1	0	0	0	0	0	0	0	0	3
07-013 - Barrancas de Guadalupe - XXIX	1	0	0	2	0	0	1	0	0	0	0	0	0	0	0	0	0	0	0	0	0	0	0	3
07-014 - Bellavista (U Hab) - XXXI	1	0	0	0	0	0	1	2	0	0	0	0	0	0	0	0	0	0	0	0	0	0	0	3
07-015 - Benito Juárez - XXVIII	1	0	0	0	1	0	0	0	0	0	0	0	0	0	1	1	0	0	0	0	0	0	0	3
07-017 - Cabeza de Juárez I (U Hab) - XIX	1	0	0	1	0	1	0	0	0	0	0	0	1	0	0	0	0	0	0	0	0	0	0	3
07-018 - Cabeza de Juárez II (U Hab) - XIX	1	0	0	0	1	0	0	0	0	1	0	0	0	0	0	1	0	0	0	0	0	0	0	3
07-019 - Cabeza de Juárez III (U Hab) - XIX	1	0	0	1	0	0	0	1	1	0	0	0	0	0	0	0	0	0	0	0	0	0	0	3
07-020 - Cacama - XXIV	1	0	0	0	0	1	1	0	0	0	0	1	0	0	0	0	0	0	0	0	0	0	0	3
07-021 - Campestre Potrero - XXVII	2	1	0	1	2	0	0	1	0	0	0	0	0	0	0	0	1	0	0	0	0	0	0	6
07-022 - Cananea (U Hab) - XXXI	1	0	0	0	0	0	0	1	0	1	0	0	0	0	0	1	0	0	0	0	0	0	0	3
07-023 - Carlos Hank González - XXIX	2	0	0	1	0	1	0	0	1	0	1	1	1	0	0	0	0	0	0	0	0	0	0	6
07-024 - Carmen Serdán (U Hab) - XXXI	1	0	0	0	0	0	0	0	0	1	1	0	0	1	0	0	0	0	0	0	0	0	0	3
07-025 - Casa Blanca - XXXI	1	0	0	1	0	0	0	0	0	1	1	0	0	0	0	0	0	0	0	0	0	0	0	3
07-026 - Ce Cualli Ohtli (U Hab) - XXXI	1	0	0	1	0	1	0	0	0	0	1	0	0	0	0	0	0	0	0	0	0	0	0	3
07-029 - Chinampas de Santa María Tomatlán - XXVIII	1	0	0	1	0	0	0	0	0	0	0	0	0	0	0	0	1	0	0	1	0	0	3	
07-030 - Citlalli - XXIX	2	1	0	0	0	0	0	1	0	2	0	0	0	1	1	0	0	0	0	0	0	0	0	6
07-031 - Colonial Iztapalapa (Frac) - XXI	1	0	0	0	0	0	0	0	0	0	1	1	0	0	0	1	0	0	0	0	0	0	0	3
07-032 - Concordia Zaragoza (U Hab) - XXII	1	1	0	0	0	0	0	0	0	0	1	1	0	0	0	0	0	0	0	0	0	0	0	3
07-035 - Cuchillas del Moral (U Hab) - XXI	1	0	0	1	0	0	0	1	1	0	0	0	0	0	0	0	0	0	0	0	0	0	0	3
07-036 - Cuitláhuac (U Hab) - XXI	1	0	0	0	0	1	0	0	0	0	0	0	0	0	1	0	0	0	1	0	0	0	0	3

continúa

Integrantes de MRVyo según sexo y grupo etario

Clave y nombre de la colonia o pueblo y distrito electoral local al que pertenece	N° de MRVyo instaladas	18-19		20-24		25-29		30-34		35-39		40-44		45-49		50-54		55-59		60-64		65 años y más		Total
		M	H	M	H	M	H	M	H	M	H	M	H	M	H	M	H	M	H	M	H			
07-037 - Culhuacán (Pblo) - XXVIII	1	0	0	0	0	0	0	1	2	0	0	0	0	0	0	0	0	0	0	0	0	0	0	3
07-038 - Degollado - XXIX	1	0	0	0	0	1	1	0	0	0	0	0	0	0	0	0	0	0	0	0	1	0	0	3
07-039 - Degollado Chico - XXIX	1	0	0	0	0	0	1	0	0	0	0	0	0	0	0	1	1	0	0	0	0	0	0	3
07-041 - Dr. Alfonso Ortiz Tirado - XXI	1	0	0	0	1	0	0	1	1	0	0	0	0	0	0	0	0	0	0	0	0	0	0	3
07-042 - Ejército de Agua Prieta - XIX	2	1	0	2	0	0	0	0	0	1	0	0	1	0	0	0	1	0	0	0	0	0	0	6
07-044 - Ejército Constitucionalista - XIX	1	0	0	0	1	0	1	0	0	0	0	1	0	0	0	0	0	0	0	0	0	0	0	3
07-045 - Ejército Constitucionalista II (U Hab) - XIX	1	0	0	1	1	0	0	0	0	0	0	1	0	0	0	0	0	0	0	0	0	0	0	3
07-046 - Ejército Constitucionalista, Supermanzana I (U Hab) - XIX	2	0	0	0	1	1	0	0	0	0	0	1	0	1	0	1	0	1	0	0	0	0	0	6
07-047 - Ejército Constitucionalista, Supermanzana II (U Hab) - XIX	1	0	0	2	0	0	0	0	0	0	0	0	0	0	0	0	0	1	0	0	0	0	0	3
07-048 - Ejército Constitucionalista, Supermanzana III (U Hab) - XIX	1	0	0	0	1	0	0	0	1	1	0	0	0	0	0	0	0	0	0	0	0	0	0	3
07-049 - Ejército de Oriente II (U Hab) - XIX	2	0	0	1	1	0	1	1	0	0	1	0	0	0	1	0	0	0	0	0	0	0	0	6
07-050 - El Edén - XXII	1	0	0	1	1	0	0	0	0	1	0	0	0	0	0	0	0	0	0	0	0	0	0	3
07-051 - El Manto - XXVIII	2	0	1	1	0	0	1	0	1	0	0	1	0	1	0	0	0	0	0	0	0	0	0	6
07-052 - El Manto - Plan de Iguala - XXVIII	1	0	0	0	0	0	0	2	0	0	1	0	0	0	0	0	0	0	0	0	0	0	0	3
07-053 - El Mirador - XXVIII	1	0	0	0	0	0	0	0	1	0	0	0	0	0	0	1	0	0	1	0	0	0	0	3
07-054 - El Molino - XXXI	2	0	0	0	0	0	0	0	0	1	0	0	1	2	0	1	1	0	0	0	0	0	0	6
07-055 - El Molino - XXVIII	1	0	0	1	1	0	0	0	0	0	0	0	0	1	0	0	0	0	0	0	0	0	0	3
07-056 - El Prado - XXIV	1	0	0	0	1	1	0	0	0	0	0	0	0	0	0	1	0	0	0	0	0	0	0	3
07-057 - El Retoño - XXIV	2	0	0	1	1	0	0	1	0	0	1	1	1	0	0	0	0	0	0	0	0	0	0	6
07-058 - El Rodeo - XXXI	1	0	0	1	0	0	0	0	0	0	1	1	0	0	0	0	0	0	0	0	0	0	0	3
07-059 - El Rosario - XXXI	1	0	0	1	1	0	0	0	0	1	0	0	0	0	0	0	0	0	0	0	0	0	0	3
07-060 - El Santuario - XXVIII	1	0	0	0	0	1	0	0	1	0	0	0	1	0	0	0	0	0	0	0	0	0	0	3
07-061 - El Santuario (Ampl) - XXVIII	1	1	0	1	0	0	0	0	0	1	0	0	0	0	0	0	0	0	0	0	0	0	0	3
07-062 - El Sifón - XXIV	2	0	0	0	0	1	0	0	1	1	0	1	0	0	0	1	0	1	0	0	0	0	0	6
07-063 - El Triángulo - XXIX	1	0	0	1	0	0	1	0	0	0	0	0	1	0	0	0	0	0	0	0	0	0	0	3
07-064 - El Triunfo - XXIV	1	0	1	0	0	0	1	0	0	0	0	1	0	0	0	0	0	0	0	0	0	0	0	3
07-065 - El Triunfo (Ampl) - XXIV	2	0	0	0	0	1	0	1	2	0	0	1	0	0	0	0	0	1	0	0	0	0	0	6
07-066 - El Vergel - XXVIII	1	0	1	0	0	0	1	1	0	0	0	0	0	0	0	0	0	0	0	0	0	0	0	3
07-067 - El Vergel Triángulo de las Agujas I (U Hab) - XXVIII	1	0	0	0	1	0	0	1	0	0	0	0	1	0	0	0	0	0	0	0	0	0	0	3
07-068 - El Vergel Triángulo de las Agujas II (U Hab) - XXVIII	1	0	0	0	1	0	0	0	0	0	0	0	0	0	0	1	0	1	0	0	0	0	0	3
07-069 - Emiliano Zapata (Ampl) - XXVII	2	0	0	0	0	0	0	1	1	2	0	0	1	1	0	0	0	0	0	0	0	0	0	6
07-071 - Escuadrón 201 - XXIV	3	0	0	0	0	3	1	1	0	1	0	0	1	0	0	0	0	0	0	1	1	0	0	9

continúa

Integrantes de MRVyo según sexo y grupo etario

Clave y nombre de la colonia o pueblo y distrito electoral local al que pertenece	N° de MRVYO instaladas	18-19		20-24		25-29		30-34		35-39		40-44		45-49		50-54		55-59		60-64		65 años y más		Total
		M	H	M	H	M	H	M	H	M	H	M	H	M	H	M	H	M	H	M	H			
07-072 - Estado de Veracruz - XXVIII	1	0	0	0	1	0	0	1	0	0	1	0	0	0	0	0	0	0	0	0	0	0	0	3
07-073 - Estrella Culhuacán - XXVIII	1	0	0	0	0	0	0	0	1	0	0	0	0	0	0	1	0	0	0	0	1	0	0	3
07-074 - Estrella del Sur - XXVIII	2	0	0	2	0	2	1	0	0	0	0	0	0	1	0	0	0	0	0	0	0	0	0	6
07-075 - F P F V (Predio El Molino) (U Hab) - XXXI	1	0	0	0	0	0	0	1	0	1	0	0	1	0	0	0	0	0	0	0	0	0	0	3
07-076 - Francisco Villa - XXIX	2	0	0	1	1	0	1	0	1	0	0	1	0	1	0	0	0	0	0	0	0	0	0	6
07-077 - Fuego Nuevo - XXVIII	2	1	0	1	0	0	0	1	0	1	1	0	0	1	0	0	0	0	0	0	0	0	0	6
07-078 - Fuentes de Zaragoza (U Hab) - XXII	1	0	0	0	0	2	0	0	1	0	0	0	0	0	0	0	0	0	0	0	0	0	0	3
07-079 - Fuerte de Loreto - La Antena (U Hab) - XIX	1	0	0	1	0	0	0	0	0	0	0	0	0	0	1	0	0	0	0	1	0	0	0	3
07-080 - Gama Gavilán (U Hab) - XXI	1	1	0	0	0	0	0	0	0	0	0	1	1	0	0	0	0	0	0	0	0	0	0	3
07-081 - Gavilán (U Hab) - XXI	1	0	0	0	0	1	1	1	0	0	0	0	0	0	0	0	0	0	0	0	0	0	0	3
07-082 - Granjas Esmeralda - XXVIII	1	0	1	0	0	0	0	0	0	1	0	1	0	0	0	0	0	0	0	0	0	0	0	3
07-083 - Granjas Estrella I - XXVIII	1	0	0	0	0	2	0	1	0	0	0	0	0	0	0	0	0	0	0	0	0	0	0	3
07-084 - Granjas Estrella II - XXVIII	1	0	0	0	1	0	0	1	0	1	0	0	0	0	0	0	0	0	0	0	0	0	0	3
07-085 - Granjas Estrella III - XXVIII	1	0	0	0	0	1	2	0	0	0	0	0	0	0	0	0	0	0	0	0	0	0	0	3
07-086 - Granjas San Antonio - XXIV	1	0	0	0	1	1	0	1	0	0	0	0	0	0	0	0	0	0	0	0	0	0	0	3
07-087 - Guadalupe (Barr) - XXXI	1	0	0	0	0	2	0	0	0	0	1	0	0	0	0	0	0	0	0	0	0	0	0	3
07-088 - Guadalupe del Moral - XXI	2	0	0	1	0	0	0	1	0	2	0	0	1	1	0	0	0	0	0	0	0	0	0	6
07-089 - Guelatao de Juárez I (U Hab) - XIX	1	0	0	0	1	0	0	0	1	0	0	1	0	0	0	0	0	0	0	0	0	0	0	3
07-090 - Guelatao de Juárez II (U Hab) - XIX	1	0	0	0	0	1	0	0	1	0	0	0	0	1	0	0	0	0	0	0	0	0	0	3
07-091 - Héroes de Churubusco - XXIV	2	0	0	0	2	1	0	1	0	1	0	0	0	0	0	0	1	0	0	0	0	0	0	6
07-092 - Huasipungo (U Hab) - XXXI	1	0	1	1	0	0	0	0	0	0	0	0	0	0	0	0	0	0	1	0	0	0	0	3
07-093 - Huitzico-La Poblana - XXVII	1	0	0	0	0	0	0	0	0	0	1	0	0	1	0	0	1	0	0	0	0	0	0	3
07-094 - Ignacio Zaragoza (U Hab) - XIX	1	0	0	1	0	0	0	0	0	0	0	0	0	1	0	0	0	1	0	0	0	0	0	3
07-095 - Insurgentes - XXIX	1	0	0	0	0	0	0	1	0	0	0	0	1	0	0	1	0	0	0	0	0	0	0	3
07-096 - Ixtlahuacán - XXVII	3	0	0	1	1	0	0	1	1	1	1	1	0	2	0	0	0	0	0	0	0	0	0	9
07-097 - Jacarandas - XXI	2	0	0	2	0	1	1	1	0	0	0	0	0	0	0	0	0	0	0	0	0	0	0	5
07-098 - Jardines de Churubusco - XXIV	1	0	0	0	0	1	0	2	0	0	0	0	0	0	0	0	0	0	0	0	0	0	0	3
07-099 - Jardines de San Lorenzo - XXXI	2	0	0	1	0	1	1	1	0	0	2	0	0	0	0	0	0	0	0	0	0	0	0	6
07-101 - José María Morelos y Pavón (U Hab) - XIX	1	0	0	0	0	0	0	2	0	0	1	0	0	0	0	0	0	0	0	0	0	0	0	3
07-103 - Justo Sierra - XXIV	1	0	0	0	0	0	0	0	0	0	0	0	0	0	1	0	1	1	0	0	0	0	0	3

continúa

Integrantes de MRVyo según sexo y grupo etario

Clave y nombre de la colonia o pueblo y distrito electoral local al que pertenece	N° de MRVyo instaladas	18-19		20-24		25-29		30-34		35-39		40-44		45-49		50-54		55-59		60-64		65 años y más		Total
		M	H	M	H	M	H	M	H	M	H	M	H	M	H	M	H	M	H	M	H			
07-104 - La Asunción (Barr) - XXIV	1	1	0	1	0	0	0	0	0	0	0	1	0	0	0	0	0	0	0	0	0	0	3	
07-105 - La Colmena (U Hab) - XXII	1	0	0	0	0	0	0	2	1	0	0	0	0	0	0	0	0	0	0	0	0	0	3	
07-106 - La Era - XXIX	2	1	0	0	1	0	0	3	0	0	0	0	0	0	0	1	0	0	0	0	0	0	6	
07-107 - La Esperanza - XXXI	1	0	0	1	0	0	0	0	1	0	0	0	0	1	0	0	0	0	0	0	0	0	3	
07-108 - La Estación - XXIX	1	0	0	1	0	2	0	0	0	0	0	0	0	0	0	0	0	0	0	0	0	0	3	
07-109 - La Joya - XIX	1	0	0	0	1	0	0	0	0	2	0	0	0	0	0	0	0	0	0	0	0	0	3	
07-110 - La Joyita - XIX	1	0	0	0	1	1	1	0	0	0	0	0	0	0	0	0	0	0	0	0	0	0	3	
07-111 - La Magueyera - XXIX	1	0	1	0	0	0	1	1	0	0	0	0	0	0	0	0	0	0	0	0	0	0	3	
07-112 - La Nueva Rosita - XXIV	1	0	0	0	0	0	0	1	0	0	1	0	0	0	0	0	1	0	0	0	0	0	3	
07-113 - La Planta - XXXI	1	0	0	0	0	0	0	1	0	0	0	1	0	0	0	0	0	0	1	0	0	0	3	
07-114 - La Polvorilla - XXIX	1	0	0	0	0	0	0	1	0	1	0	0	0	1	0	0	0	0	0	0	0	0	3	
07-115 - La Polvorilla (Ampl) - XXIX	1	0	0	0	0	1	1	1	0	0	0	0	0	0	0	0	0	0	0	0	0	0	3	
07-116 - La Regadera - XXI	1	0	1	0	0	1	0	1	0	0	0	0	0	0	0	0	0	0	0	0	0	0	3	
07-117 - Las Américas (U Hab) - XXI	1	0	0	0	0	0	0	0	2	0	0	0	0	1	0	0	0	0	0	0	0	0	3	
07-118 - Las Peñas I - XXIX	2	1	0	1	1	1	0	1	0	0	0	0	0	0	0	0	1	0	0	0	0	0	6	
07-119 - Leyes de Reforma 1a. Sección - XXI	2	0	0	1	1	0	0	0	1	1	0	0	1	0	1	0	0	0	0	0	0	0	6	
07-120 - Leyes de Reforma 2a. Sección - XXI	1	0	0	1	0	0	0	0	0	0	0	0	0	1	1	0	0	0	0	0	0	0	3	
07-124 - Lomas de Santa Cruz Meyehualco - XXIX	1	0	0	0	0	0	1	2	0	0	0	0	0	0	0	0	0	0	0	0	0	0	3	
07-125 - Lomas de Zaragoza - XXVII	3	0	0	1	0	0	1	1	1	2	0	1	0	1	0	0	1	0	0	0	0	0	9	
07-126 - Lomas el Manto - XXVIII	1	0	0	0	0	1	0	0	0	0	1	0	0	0	0	0	1	0	0	0	0	0	3	
07-127 - Lomas Estrella III (U Hab) - XXVIII	1	0	0	1	0	0	1	0	0	0	0	0	0	0	1	0	0	0	0	0	0	0	3	
07-128 - Lomas Estrella 1a. Secc. (Fracc) - XXVIII	1	0	0	0	0	0	0	1	0	0	0	0	1	1	0	0	0	0	0	0	0	0	3	
07-130 - Los Ángeles - XXI	3	0	0	2	0	1	1	0	2	0	0	2	0	0	0	0	0	1	0	0	0	0	9	
07-131 - Los Ángeles Apanoaya - XXIX	1	0	0	1	0	0	1	0	1	0	0	0	0	0	0	0	0	0	0	0	0	0	3	
07-132 - Los Cipreses - XXVIII	1	0	0	2	0	0	0	0	0	0	0	0	1	0	0	0	0	0	0	0	0	0	3	
07-133 - Los Picos VI B - XXIV	1	0	0	0	0	0	0	0	0	0	1	1	1	0	0	0	0	0	0	0	0	0	3	
07-134 - Los Reyes (Ampl) - XXVIII	2	0	0	0	0	1	0	1	0	0	1	0	1	0	0	1	0	1	0	0	0	0	6	
07-135 - Los Reyes (Pblo) - XXVIII	2	0	0	0	0	3	0	1	0	0	0	0	1	0	0	0	1	0	0	0	0	0	6	
07-136 - Margarita Maza de Juárez (U Hab) - XXI	1	0	0	0	0	0	0	0	0	0	0	1	0	1	1	0	0	0	0	0	0	0	3	
07-137 - Magdalena Atlazolpa (Pblo) - XXIV	1	0	0	1	0	0	0	1	0	0	0	1	0	0	0	0	0	0	0	0	0	0	3	
07-138 - Mexicaltzingo (Pblo) - XXIV	1	0	0	1	0	0	0	0	0	0	0	0	0	1	0	0	0	1	0	0	0	0	3	
07-139 - Miguel de la Madrid Hurtado - XXVII	3	0	0	1	1	2	1	0	0	0	0	0	2	2	0	0	0	0	0	0	0	0	9	
07-141 - Minerva - XXVIII	1	0	0	1	1	0	0	0	0	0	0	0	0	0	0	0	0	1	0	0	0	0	3	
07-142 - Mirasoles (U Hab) - XXXI	2	0	0	0	2	0	1	1	0	0	0	0	1	0	1	0	0	0	0	0	0	0	6	

continúa

Integrantes de MRVyo según sexo y grupo etario

Clave y nombre de la colonia o pueblo y distrito electoral local al que pertenece	Nº. de MRVYO instaladas	18-19		20-24		25-29		30-34		35-39		40-44		45-49		50-54		55-59		60-64		65 años y más		Total
		M	H	M	H	M	H	M	H	M	H	M	H	M	H	M	H	M	H	M	H			
07-143 - Miravalle - XXVII	2	0	0	0	1	2	0	0	1	0	0	1	0	1	0	0	0	0	0	0	0	0	0	6
07-144 - Mixcoatl - XXIX	1	0	0	0	0	0	1	1	0	0	0	0	0	0	0	1	0	0	0	0	0	0	0	3
07-145 - Modelo (U) - XXIV	2	0	0	1	0	1	0	0	0	0	1	2	0	0	0	0	0	1	0	0	0	0	0	6
07-146 - Monte Albán - XXII	1	0	0	0	1	0	0	0	0	0	0	0	0	1	0	0	0	1	0	0	0	0	0	3
07-147 - Moyocoyani (U Hab) - XXXI	1	0	0	0	0	0	0	1	0	0	0	0	0	0	0	0	0	0	1	0	0	0	1	3
07-148 - Na Hal Ti (U Hab) - XXXI	1	0	0	0	0	0	1	0	0	0	0	1	0	0	0	1	0	0	0	0	0	0	0	3
07-149 - Norma ISSSTE (U Hab) - XXI	1	0	0	1	0	1	0	0	0	0	0	1	0	0	0	0	0	0	0	0	0	0	0	3
07-150 - Nueva Generación (U Hab) - XXXI	1	0	0	0	0	0	0	0	0	1	0	1	0	1	0	0	0	0	0	0	0	0	0	3
07-151 - Palmitas - XXIX	2	0	0	1	1	0	1	0	0	0	2	1	0	0	0	0	0	0	0	0	0	0	0	6
07-152 - Paraíso - XIX	2	0	0	2	0	1	0	0	1	1	1	0	0	0	0	0	0	0	0	0	0	0	0	6
07-153 - Paraíso (Ampl) - XIX	1	0	0	0	1	0	0	0	0	1	0	0	0	0	0	0	1	0	0	0	0	0	0	3
07-154 - Paraje San Juan - XXI	2	0	0	0	0	0	0	2	0	1	2	0	0	0	0	0	0	0	1	0	0	0	0	6
07-155 - Paraje Zacatepec - XXII	2	0	0	0	0	1	2	3	0	0	0	0	0	0	0	0	0	0	0	0	0	0	0	6
07-156 - Parajes Buenavista (Tetecón) - XXIX	2	0	0	0	0	0	0	1	0	3	1	0	0	0	0	0	1	0	0	0	0	0	0	6
07-157 - Paseos de Churubusco - XXI	2	0	0	0	0	1	0	0	0	2	0	1	0	0	0	1	0	0	1	0	0	0	0	6
07-158 - Peñón Viejo (U Hab) - XIX	1	0	0	0	0	1	0	0	0	0	0	2	0	0	0	0	0	0	0	0	0	0	0	3
07-159 - Plenitud (U Hab) - XXXI	1	1	0	1	0	0	0	0	0	1	0	0	0	0	0	0	0	0	0	0	0	0	0	3
07-160 - Plutarco Elías Calles (U Hab) - XXI	1	0	0	0	0	0	0	0	0	1	0	1	0	0	0	1	0	0	0	0	0	0	0	3
07-161 - Predio Degollado - XXIX	2	0	0	2	2	0	0	1	0	0	0	0	0	0	0	1	0	0	0	0	0	0	0	6
07-162 - Presidentes de México - XXXI	3	0	0	1	1	0	0	0	1	2	0	2	1	0	1	0	0	0	0	0	0	0	0	9
07-163 - Privada Gavilán (U Hab) - XXI	1	0	0	1	0	0	0	0	0	0	0	2	0	0	0	0	0	0	0	0	0	0	0	3
07-164 - Progresista - XXI	2	0	0	0	0	0	0	1	0	0	1	1	0	0	0	3	0	0	0	0	0	0	0	6
07-165 - Progreso del Sur - XXVIII	1	0	1	0	0	0	0	0	0	0	0	0	1	1	0	0	0	0	0	0	0	0	0	3
07-166 - Puente Blanco - XXXI	2	1	0	0	0	0	0	0	1	0	0	0	0	0	1	1	0	0	2	0	0	0	0	6
07-167 - Purísima Atlazolpa - XXIV	1	0	0	0	0	0	0	0	1	1	1	0	0	0	0	0	0	0	0	0	0	0	0	3
07-168 - Purísima I - XIX	1	0	0	0	0	0	0	0	0	0	0	0	0	1	0	0	1	0	0	0	1	0	0	3
07-169 - Real del Moral (Fracc) - XXI	1	0	0	1	0	1	0	0	0	0	0	0	0	0	0	0	0	0	1	0	0	0	0	3
07-171 - Renovación - XIX	3	0	0	0	0	2	1	0	0	2	1	0	1	1	1	0	0	0	0	0	0	0	0	9
07-172 - Ricardo Flores Magón - XXVIII	1	0	0	0	0	1	0	0	1	0	0	1	0	0	0	0	0	0	0	0	0	0	0	3
07-173 - Ricardo Flores Magón (Ampl) - XXVIII	1	0	0	1	0	1	0	0	0	1	0	0	0	0	0	0	0	0	0	0	0	0	0	3
07-174 - Rinconada el Molino - XXXI	1	0	0	0	0	1	1	0	0	0	0	0	0	0	1	0	0	0	0	0	0	0	0	3
07-175 - San Andrés Tetepilco (Pblo) - XXIV	3	1	0	2	0	0	0	0	2	0	0	2	1	0	0	0	0	1	0	0	0	0	0	9
07-176 - San Andrés Tomatlán (Pblo) - XXVIII	1	1	0	0	0	0	0	0	0	0	0	0	0	1	0	0	1	0	0	0	0	0	0	3
07-177 - San Antonio (Barr) - XXXI	3	0	0	3	1	2	0	0	1	0	0	0	0	0	0	2	0	0	0	0	0	0	0	9

continúa

Integrantes de MRVyo según sexo y grupo etario

Clave y nombre de la colonia o pueblo y distrito electoral local al que pertenece	Nº de MRVyo instaladas	18-19		20-24		25-29		30-34		35-39		40-44		45-49		50-54		55-59		60-64		65 años y más		Total
		M	H	M	H	M	H	M	H	M	H	M	H	M	H	M	H	M	H	M	H			
07-178 - San Antonio Culhuacán (Barr) - XXVIII	1	0	0	1	0	0	1	0	0	0	0	1	0	0	0	0	0	0	0	0	0	0	0	3
07-179 - San Francisco Apolocalco - XXVII	1	0	0	0	2	1	0	0	0	0	0	0	0	0	0	0	0	0	0	0	0	0	0	3
07-180 - San Ignacio (Barr) - XXIV	2	0	0	0	1	2	1	0	0	0	1	1	0	0	0	0	0	0	0	0	0	0	0	6
07-181 - San José (Barr) - XXIV	1	0	0	1	0	1	0	1	0	0	0	0	0	0	0	0	0	0	0	0	0	0	0	3
07-182 - San José Aculco - XXIV	2	0	0	0	1	1	1	1	0	0	0	1	1	0	0	0	0	0	0	0	0	0	0	6
07-183 - San José Buenavista - XXIX	1	0	0	0	1	1	0	0	0	0	0	0	0	0	0	1	0	0	0	0	0	0	0	3
07-184 - San Juan 2a. Ampliación (Pje) - XXXI	1	0	0	0	0	0	0	0	0	0	1	0	0	1	0	0	0	1	0	0	0	0	0	3
07-185 - San Juan Cerro (Pje) - XXVIII	1	0	0	0	0	1	0	1	0	0	0	0	0	0	0	1	0	0	0	0	0	0	0	3
07-186 - San Juan Joya (Pje) - XXXI	1	0	0	0	0	0	0	1	0	1	0	1	0	0	0	0	0	0	0	0	0	0	0	3
07-188 - San Juanico Nextipac (Pblo) - XXIV	1	0	0	0	1	0	0	0	0	0	1	1	0	0	0	0	0	0	0	0	0	0	0	3
07-189 - San Lorenzo 870 (U Hab) - XXXI	1	0	0	0	0	1	0	0	0	0	0	0	0	1	1	0	0	0	0	0	0	0	0	3
07-190 - San Lorenzo Tezonco (Barr) - XXXI	1	0	0	0	0	0	0	1	0	0	0	0	0	0	0	2	0	0	0	0	0	0	0	3
07-191 - San Lorenzo Tezonco (Pblo) - XXXI	2	0	1	0	1	0	0	1	0	1	0	1	1	0	0	0	0	0	0	0	0	0	0	6
07-192 - San Lorenzo Tezonco I (U Hab) - XXXI	1	0	0	0	0	0	0	0	0	0	0	1	0	1	0	0	0	0	0	1	0	0	0	3
07-193 - San Lorenzo Tezonco II (U Hab) - XXXI	1	0	1	0	1	0	0	0	0	0	1	0	0	0	0	0	0	0	0	0	0	0	0	3
07-194 - San Lorenzo Xicoténcatl (Pblo) - XXII	1	0	0	0	0	0	1	0	0	2	0	0	0	0	0	0	0	0	0	0	0	0	0	3
07-195 - San Lucas (Barr) - XXIV	2	0	0	0	1	1	1	1	1	0	0	1	0	0	0	0	0	0	0	0	0	0	0	6
07-196 - San Miguel (Barr) - XXI	3	0	0	1	0	0	0	0	0	2	0	1	0	0	1	4	0	0	0	0	0	0	0	9
07-198 - San Nicolás Tolentino I - XXVIII	1	0	0	0	1	0	0	0	0	1	0	0	0	0	0	0	0	0	0	0	1	0	0	3
07-199 - San Nicolás Tolentino II - XXVIII	1	0	0	0	0	0	0	1	0	0	0	0	0	0	0	0	1	1	0	0	0	0	0	3
07-200 - San Pablo (Barr) - XXIV	1	0	0	0	0	2	0	1	0	0	0	0	0	0	0	0	0	0	0	0	0	0	0	3
07-201 - San Pablo I, II y V-Lomas del Paraíso - XXVII	1	1	0	0	0	0	0	0	1	1	0	0	0	0	0	0	0	0	0	0	0	0	0	3
07-202 - San Pedro (Barr) - XXIV	1	0	0	0	0	0	1	1	0	0	0	1	0	0	0	0	0	0	0	0	0	0	0	3
07-203 - San Sebastián Tecoloxtitlan (Pblo) - XXII	2	0	0	0	1	1	2	1	0	0	1	0	0	0	0	0	0	0	0	0	0	0	0	6
07-204 - San Simón Culhuacán (Barr) - XXVIII	1	0	0	0	0	0	0	0	0	1	0	1	0	1	0	0	0	0	0	0	0	0	0	3
07-205 - Santa Bárbara (Barr) I - XXIV	2	0	0	0	0	1	0	0	1	0	1	1	1	0	0	1	0	0	0	0	0	0	0	6
07-206 - Santa Cruz Meyehualco (Pblo) - XXII	2	0	0	1	0	1	0	0	0	2	0	2	0	0	0	0	0	0	0	0	0	0	0	6
07-208 - Santa Cruz VI (U Hab) - XXIX	1	0	0	1	0	1	0	1	0	0	0	0	0	0	0	0	0	0	0	0	0	0	0	3

continúa

Integrantes de MRVyo según sexo y grupo etario

Clave y nombre de la colonia o pueblo y distrito electoral local al que pertenece	Nº. de MRVyo instaladas	18-19		20-24		25-29		30-34		35-39		40-44		45-49		50-54		55-59		60-64		65 años y más		Total
		M	H	M	H	M	H	M	H	M	H	M	H	M	H	M	H	M	H	M	H			
07-209 - Santa Cruz VII (U Hab) - XXIX	1	0	0	0	0	1	0	0	0	0	0	0	0	1	0	0	0	0	1	0	0	0	3	
07-211 - Santa María del Monte - XXVIII	1	0	0	0	0	0	0	1	0	1	0	0	0	1	0	0	0	0	0	0	0	0	3	
07-212 - Santa María Tomatlán - XXVIII	1	0	0	0	0	0	0	1	0	1	0	0	0	0	1	0	0	0	0	0	0	0	3	
07-213 - Santa María Tomatlán (Ampl) - XXVIII	1	0	0	0	0	0	0	0	0	0	0	0	1	1	1	0	0	0	0	0	0	0	3	
07-214 - Santa María Tomatlán (Pblo) - XXVIII	1	0	0	0	0	0	0	2	1	0	0	0	0	0	0	0	0	0	0	0	0	0	3	
07-215 - Santa Martha Acatitla - XXII	3	1	0	2	0	1	0	1	0	0	1	0	0	1	1	0	0	1	0	0	0	0	9	
07-216 - Santa Martha Acatitla Sur (Ampl) - XXII	1	0	0	0	0	1	0	0	0	0	0	0	0	0	0	1	1	0	0	0	0	0	3	
07-217 - Santa Martha Acatitla (Pblo) - XXII	2	0	0	0	1	1	1	1	1	0	0	0	0	1	0	0	0	0	0	0	0	0	6	
07-219 - Santiago Acahualtepec (Pblo) - XXVII	2	0	0	0	0	0	0	1	1	1	0	0	0	0	0	0	0	0	1	2	0	0	6	
07-220 - Sector Popular - XXIV	2	1	0	0	0	0	0	1	0	0	0	1	0	2	0	1	0	0	0	0	0	0	6	
07-221 - Sideral - XXI	1	1	0	0	0	0	0	0	0	1	0	0	0	0	0	0	1	0	0	0	0	0	3	
07-222 - Sierra del Valle - XXII	1	0	0	0	0	0	0	0	1	1	0	0	0	0	0	0	0	1	0	0	0	0	3	
07-223 - Sinatel - XXIV	1	0	0	1	0	0	0	1	0	0	1	0	0	0	0	0	0	0	0	0	0	0	3	
07-224 - Sinatel (Ampl) - XXIV	1	0	0	0	0	0	0	1	1	0	0	1	0	0	0	0	0	0	0	0	0	0	3	
07-225 - Solidaridad el Salado (U Hab) - XXII	2	1	0	0	0	1	0	2	0	0	0	1	0	0	0	1	0	0	0	0	0	0	6	
07-226 - Santa Isabel Industrial - XXVIII	1	1	0	0	1	0	0	1	0	0	0	0	0	0	0	0	0	0	0	0	0	0	3	
07-227 - Santa María Aztahuacan (Pblo) - XXII	2	0	1	0	0	0	2	2	1	0	0	0	0	0	0	0	0	0	0	0	0	0	6	
07-229 - Tenorios - XXIX	2	0	0	2	1	0	0	1	0	0	0	0	0	1	0	1	0	0	0	0	0	0	6	
07-231 - Texcoco el Salado - XXII	1	0	0	0	1	0	0	1	0	0	0	0	0	0	1	0	0	0	0	0	0	0	3	
07-232 - Tlaltenco (U Hab) - XXXI	1	0	0	0	0	1	1	0	0	0	1	0	0	0	0	0	0	0	0	0	0	0	3	
07-233 - Tlanezicalli (U Hab) - XXXI	1	0	0	0	0	1	0	0	0	1	1	0	0	0	0	0	0	0	0	0	0	0	3	
07-234 - Tula (Barr) - XXVIII	1	0	0	0	0	0	0	2	1	0	0	0	0	0	0	0	0	0	0	0	0	0	3	
07-235 - Uscovi (U Hab) - XXXI	1	0	1	0	1	0	0	1	0	0	0	0	0	0	0	0	0	0	0	0	0	0	3	
07-236 - Valle de Luces (U Hab) - XXVIII	1	1	0	0	0	0	0	0	0	0	0	0	0	2	0	0	0	0	0	0	0	0	3	
07-237 - Valle de Luces I - XXVIII	2	0	0	0	1	0	0	0	0	0	0	3	0	0	1	0	0	0	1	0	0	0	6	
07-238 - Valle de Luces II - XXVIII	1	0	0	0	0	1	0	0	0	0	0	0	0	1	0	1	0	0	0	0	0	0	3	
07-240 - Valle del Sur - XXVIII	2	0	0	0	0	2	0	0	1	0	1	0	0	0	0	0	1	0	0	0	1	0	6	
07-241 - Veracruzana (Ampl) - XXVIII	1	0	0	0	0	1	0	1	0	1	0	0	0	0	0	0	0	0	0	0	0	0	3	
07-242 - Vicente Guerrero-Súper Manzana 1 (U Hab) - XXI	1	0	0	0	0	0	0	0	0	0	0	0	0	2	0	1	0	0	0	0	0	0	3	

continúa

Integrantes de MRVyo según sexo y grupo etario

Clave y nombre de la colonia o pueblo y distrito electoral local al que pertenece	Nº de MRVyo instaladas	18-19		20-24		25-29		30-34		35-39		40-44		45-49		50-54		55-59		60-64		65 años y más		Total	
		M	H	M	H	M	H	M	H	M	H	M	H	M	H	M	H	M	H	M	H				
07-243 - Vicente Guerrero-Súper Manzana 2 (U Hab) - XXI	1	0	0	0	1	0	0	1	0	0	0	0	0	0	1	0	0	0	0	0	0	0	0	3	
07-244 - Vicente Guerrero-Súper Manzana 3 (U Hab) - XXI	1	0	0	0	0	0	0	0	0	0	0	0	1	0	2	0	0	0	0	0	0	0	0	3	
07-245 - Vicente Guerrero-Súper Manzana 4 (U Hab) - XXI	1	0	0	0	1	0	0	0	0	0	0	0	1	0	0	0	0	0	0	0	0	1	0	3	
07-246 - Vicente Guerrero-Súper Manzana 5 (U Hab) - XXI	2	0	0	1	1	0	0	0	0	1	0	0	0	0	1	1	0	0	0	0	0	0	1	0	6
07-247 - Vicente Guerrero-Súper Manzana 6 (U Hab) - XXI	2	0	0	0	1	1	0	0	1	0	0	1	1	0	0	0	0	0	0	0	1	0	0	6	
07-248 - Vicente Guerrero-Súper Manzana 7 (U Hab) - XXI	1	0	0	1	1	0	0	0	0	0	0	0	0	0	0	0	1	0	0	0	0	0	0	3	
07-250 - Xopa (U Hab) - XXIV	1	0	0	0	0	0	0	1	0	0	0	0	1	0	0	1	0	0	0	0	0	0	0	3	
07-251 - Zacahuitzco - XXIV	1	0	0	1	0	1	0	0	0	1	0	0	0	0	0	0	0	0	0	0	0	0	0	3	
07-253 - 12 de Diciembre - XXVIII	1	0	0	0	0	0	0	0	0	0	1	0	1	0	0	1	0	0	0	0	0	0	0	3	
07-254 - 1a. Ampliación Santiago Acahualtepec - XXVII	2	1	0	0	0	1	0	0	0	2	0	1	0	0	1	0	0	0	0	0	0	0	0	6	
07-256 - 8a. de San Miguel (Ampl) - XXI	1	0	0	1	0	0	2	0	0	0	0	0	0	0	0	0	0	0	0	0	0	0	0	3	
07-257 - 9 1/2 - Francisco Villa (Ejército Constitucionalista) (Conj Hab) - XIX	1	0	0	0	0	1	0	0	1	1	0	0	0	0	0	0	0	0	0	0	0	0	0	3	
07-258 - Buenavista I - XXIX	2	2	0	2	0	1	0	0	0	1	0	0	0	0	0	0	0	0	0	0	0	0	0	6	
07-259 - Buenavista II - XXIX	2	0	0	2	0	0	1	0	1	1	0	0	0	1	0	0	0	0	0	0	0	0	0	6	
07-260 - Cerro de la Estrella I - XXVIII	2	0	0	0	1	1	3	0	0	0	0	0	0	0	0	0	0	0	0	0	1	0	0	6	
07-261 - Cerro de la Estrella II - XXVIII	2	0	0	1	1	1	1	0	0	0	0	1	0	0	1	0	0	0	0	0	0	0	0	6	
07-262 - Chinampac de Juárez I - XIX	1	0	0	1	0	0	1	0	0	0	0	0	0	1	0	0	0	0	0	0	0	0	0	3	
07-263 - Chinampac de Juárez II - XIX	2	0	0	1	1	0	0	0	0	1	0	1	0	1	0	0	1	0	0	0	0	0	0	6	
07-264 - Consejo Agrarista Mexicano I - XXXI	3	0	0	4	0	0	0	0	2	0	0	1	1	0	0	0	1	0	0	0	0	0	0	9	
07-265 - Consejo Agrarista Mexicano II - XXXI	2	0	1	1	0	1	0	1	1	0	0	0	0	1	0	0	0	0	0	0	0	0	0	6	
07-266 - Constitución de 1917 I - XXI	2	0	1	1	1	0	0	1	0	0	0	1	0	0	0	0	0	0	0	1	0	0	0	6	
07-267 - Constitución de 1917 II - XXI	1	0	0	0	2	0	0	0	0	0	0	0	0	1	0	0	0	0	0	0	0	0	0	3	
07-268 - Desarrollo Urbano Quetzalcóatl I - XXIX	3	0	0	1	0	1	1	0	1	0	0	2	1	2	0	0	0	0	0	0	0	0	0	9	
07-269 - Desarrollo Urbano Quetzalcóatl II - XXIX	3	0	0	0	0	3	1	1	0	1	0	0	0	1	1	1	0	0	0	0	0	0	0	9	
07-270 - Desarrollo Urbano Quetzalcóatl III - XXIX	3	0	0	1	1	1	1	0	0	2	0	0	1	1	0	0	1	0	0	0	0	0	0	9	

continúa

Integrantes de MRVyo según sexo y grupo etario

Clave y nombre de la colonia o pueblo y distrito electoral local al que pertenece	N° de MRVYO instaladas	18-19		20-24		25-29		30-34		35-39		40-44		45-49		50-54		55-59		60-64		65 años y más		Total
		M	H	M	H	M	H	M	H	M	H	M	H	M	H	M	H	M	H	M	H			
07-271 - Ejército de Oriente (U Hab) I - XIX	2	0	0	1	0	0	1	0	0	0	0	1	1	1	1	0	0	0	0	0	0	0	0	6
07-272 - Ejército de Oriente (U Hab) II - XIX	2	0	0	0	0	1	0	0	1	1	1	1	0	1	0	0	0	0	0	0	0	0	0	6
07-273 - Ermita Zaragoza (U Hab) I - XXII	2	0	0	1	1	0	0	0	1	2	0	0	0	0	1	0	0	0	0	0	0	0	0	6
07-274 - Ermita Zaragoza (U Hab) II - XXII	2	1	1	0	0	1	0	1	0	1	0	0	0	0	0	0	0	0	0	1	0	0	0	6
07-275 - José López Portillo I - XXXI	2	0	0	0	0	0	2	2	1	0	0	1	0	0	0	0	0	0	0	0	0	0	0	6
07-276 - José López Portillo II - XXXI	2	0	0	0	0	1	1	0	0	1	0	2	1	0	0	0	0	0	0	0	0	0	0	6
07-277 - Juan Escutia I - XIX	2	1	0	0	1	1	0	0	1	0	0	1	0	1	0	0	0	0	0	0	0	0	0	6
07-278 - Juan Escutia II - XIX	2	0	0	1	1	0	0	1	0	1	0	1	0	0	0	0	0	0	1	0	0	0	0	6
07-279 - Leyes de Reforma 3a. Sección I - XXI	3	0	0	0	1	1	1	0	0	0	1	2	0	1	1	0	0	0	0	1	0	0	0	9
07-280 - Leyes de Reforma 3a. Sección II - XXI	3	1	0	0	1	0	0	1	0	2	0	1	0	1	0	0	0	2	0	0	0	0	0	9
07-281 - Lomas de la Estancia I - XXVII	2	0	0	0	0	0	0	1	0	0	0	1	1	1	1	1	0	0	0	0	0	0	0	6
07-282 - Lomas de la Estancia II - XXVII	3	0	0	0	0	1	0	1	2	0	1	2	0	2	0	0	0	0	0	0	0	0	0	9
07-283 - Lomas de San Lorenzo I - XXXI	3	0	0	0	2	2	1	0	0	1	0	1	0	2	0	0	0	0	0	0	0	0	0	9
07-284 - Lomas de San Lorenzo II - XXXI	3	0	0	3	1	0	1	1	1	0	1	0	1	0	0	0	0	0	0	0	0	0	0	9
07-285 - Lomas Estrella 2a. Secc I - XXVIII	2	1	0	0	0	0	0	0	0	1	0	1	0	0	2	1	0	0	0	0	0	0	0	6
07-286 - Lomas Estrella 2a. Secc II - XXVIII	2	0	1	1	1	0	0	1	0	0	0	0	0	0	1	1	0	0	0	0	0	0	0	6
07-287 - Reforma Política I - XXII	1	0	0	0	0	1	0	0	0	1	0	0	0	1	0	0	0	0	0	0	0	0	0	3
07-288 - Reforma Política II - XXII	2	0	1	0	2	0	0	0	0	0	0	0	1	0	0	2	0	0	0	0	0	0	0	6
07-289 - San Juan Xalpa I - XXVIII	2	0	0	1	1	1	0	0	0	0	0	1	1	0	0	0	1	0	0	0	0	0	0	6
07-290 - San Juan Xalpa II - XXVIII	3	1	0	1	0	4	1	0	0	1	0	0	1	0	0	0	0	0	0	0	0	0	0	9
07-291 - San Miguel Teotongo I - XXVII	2	1	0	1	1	0	0	0	0	1	0	0	1	1	0	0	0	0	0	0	0	0	0	6
07-292 - San Miguel Teotongo II - XXVII	3	0	0	1	1	1	0	2	1	2	1	0	0	0	0	0	0	0	0	0	0	0	0	9
07-293 - San Miguel Teotongo III - XXVII	3	1	0	1	1	0	1	2	1	0	1	1	0	0	0	0	0	0	0	0	0	0	0	9
07-294 - San Miguel Teotongo IV - XXVII	2	0	0	0	1	2	0	1	1	1	0	0	0	0	0	0	0	0	0	0	0	0	0	6
07-295 - Santa Cruz Meyehualco (U Hab) I - XXII	2	0	0	0	1	0	0	1	0	1	0	0	1	0	1	1	0	0	0	0	0	0	0	6
07-296 - Santa Cruz Meyehualco (U Hab) II - XXII	2	1	0	1	1	0	1	1	0	0	1	0	0	0	0	0	0	0	0	0	0	0	0	6

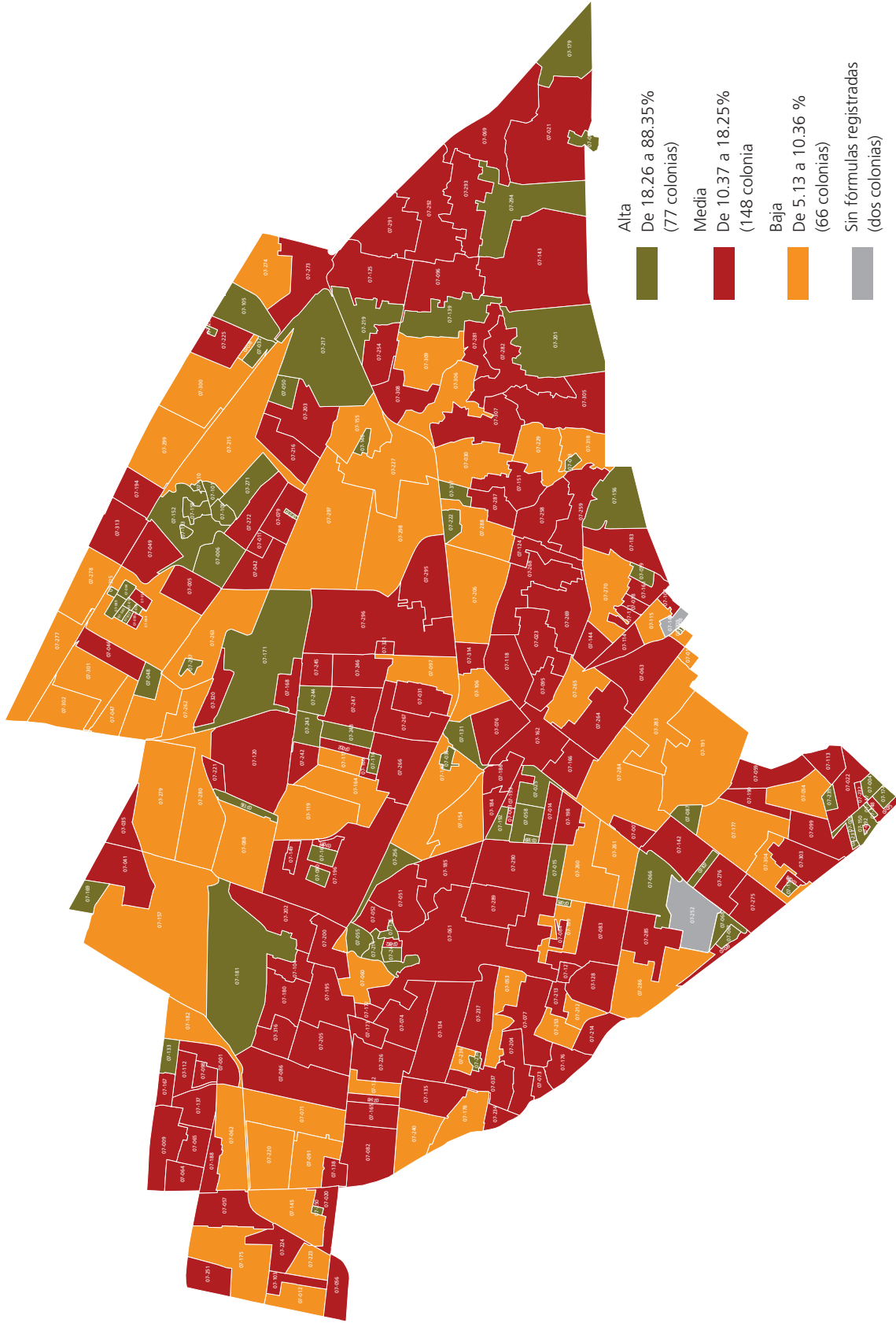
continúa

Integrantes de MRVyo según sexo y grupo etario

Clave y nombre de la colonia o pueblo y distrito electoral local al que pertenece	N° de MRVyo instaladas	18-19		20-24		25-29		30-34		35-39		40-44		45-49		50-54		55-59		60-64		65 años y más		Total
		M	H	M	H	M	H	M	H	M	H	M	H	M	H	M	H	M	H	M	H			
07-297 - Santa María Aztahuacan (Ej) I - XXII	3	0	0	1	1	0	0	1	1	0	0	0	2	2	1	0	0	0	0	0	0	0	0	9
07-298 - Santa María Aztahuacan (Ej) II - XXII	3	0	0	3	1	0	0	0	1	3	0	0	0	0	1	0	0	0	0	0	0	0	0	9
07-299 - Santa Martha Acatitla Nte (Ampl) I - XXII	2	0	0	0	0	1	1	1	0	0	1	1	0	0	0	0	1	0	0	0	0	0	0	6
07-300 - Santa Martha Acatitla Nte (Ampl) II - XXII	2	0	0	2	1	0	0	0	0	0	0	1	0	0	0	1	0	1	0	0	0	0	0	6
07-301 - Tepalcates I - XIX	2	1	0	1	0	1	1	0	0	0	0	0	0	0	0	2	0	0	0	0	0	0	0	6
07-302 - Tepalcates II - XIX	2	0	0	0	0	0	0	3	0	0	0	0	1	1	0	1	0	0	0	0	0	0	0	6
07-303 - Valle de San Lorenzo I - XXXI	2	0	0	0	0	0	0	1	1	1	0	2	1	0	0	0	0	0	0	0	0	0	0	6
07-304 - Valle de San Lorenzo II - XXXI	2	0	1	2	0	1	1	1	0	0	0	0	0	0	0	0	0	0	0	0	0	0	0	6
07-305 - Xalpa I - XXVII	2	0	0	1	0	0	0	3	0	0	1	0	0	0	1	0	0	0	0	0	0	0	0	6
07-306 - Xalpa II - XXVII	2	0	1	0	0	0	0	1	0	0	0	0	1	2	1	0	0	0	0	0	0	0	0	6
07-307 - Xalpa III - XXVII	3	0	1	0	0	1	0	0	0	1	1	1	0	1	2	1	0	0	0	0	0	0	0	9
07-308 - 2a. Ampliación Santiago Acahualtepec I - XXVII	2	0	0	1	0	0	0	0	0	0	0	2	2	1	0	0	0	0	0	0	0	0	0	6
07-309 - 2a. Ampliación Santiago Acahualtepec II - XXVII	3	1	0	2	1	0	0	1	1	1	0	1	0	0	0	1	0	0	0	0	0	0	0	9
07-313 - Juan Escutia III - XIX	2	0	1	1	1	1	0	1	0	1	0	0	0	0	0	0	0	0	0	0	0	0	0	6
07-314 - Las Peñas II - XXIX	1	1	0	0	0	0	0	0	0	0	0	0	0	0	0	0	0	1	0	0	1	0	0	3
07-315 - Rotarios (U Hab) - XIX	1	0	0	0	0	1	1	0	1	0	0	0	0	0	0	0	0	0	0	0	0	0	0	3
07-316 - Santa Bárbara (Barr) II - XXIV	1	0	0	0	0	1	0	0	0	0	0	1	0	0	0	0	1	0	0	0	0	0	0	3
07-317 - Santa María Aztahuacan (U Hab) - XXII	1	0	0	0	1	0	0	0	0	1	0	0	0	0	0	0	0	1	0	0	0	0	0	3
07-318 - Tenorios (Ampl) - XXIX	1	0	0	1	0	0	0	0	0	0	0	1	0	1	0	0	0	0	0	0	0	0	0	3
07-319 - Carlos Pacheco (U Hab) - XIX	1	0	1	0	0	1	0	0	0	0	0	0	1	0	0	0	0	0	0	0	0	0	0	3
07-320 - Chinampac de Juárez III - XIX	2	0	0	0	1	1	0	2	0	0	1	0	0	0	0	0	1	0	0	0	0	0	0	6
07-321 - Predio Santa Cruz Meyehualco - XXII	1	0	0	1	0	1	0	0	1	0	0	0	0	0	0	0	0	0	0	0	0	0	0	3
Total	436	37	22	133	102	130	74	138	76	104	53	103	53	85	46	56	26	25	20	10	11	2	1	1 307

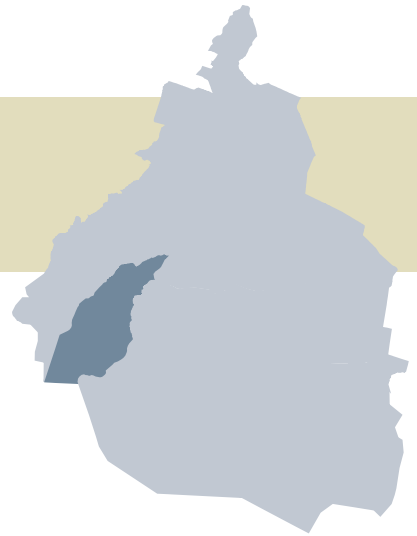
FUENTE: Elaborado por la DEOEGS con base en las actas de jornada electiva únicas de comités ciudadanos y consejos de los pueblos 2016 y la Consulta ciudadana sobre presupuesto participativo 2017 y datos proporcionados por la URSI.

Nivel de participación observado en las colonias de la delegación Iztapalapa



FUENTE: Elaborado por la DEBYG con base en la lista nominal proporcionada por la PERFE-INE, con fecha de corte al 15 de julio de 2016 (incluye a las ciudadanas y los ciudadanos que recogieron su credencial para votar hasta el 30 de julio) y datos proporcionados por la URSI relativos a la votación emitida en la jornada electiva de los comités ciudadanos y consejos de los pueblos 2016.

La Magdalena Contreras



Fórmulas

- El máximo número de fórmulas contendientes observado en las colonias de esta delegación, fue 10 y ocurrió en la colonia 08-038, Pueblo Nuevo Alto.

Resultados

- La mayor participación ciudadana en esta demarcación fue de 44.30% y se presentó en la colonia 08-035, Plazuela del Pedregal, correspondiente al Distrito Electoral XXXIII.
En contraparte, la menor participación fue de 6.25% y se observó en el pueblo originario de San Jerónimo Aculco-Lídice (Pblo), con clave 08-045, del Distrito Electoral XXXIII.
- El promedio de participación por colonia y/o pueblo originario en esta demarcación fue de 19.96%.
17 de las 48 colonias, así como uno de los cuatro pueblos originarios de esta demarcación, muestran un porcentaje de participación igual o mayor al promedio referido con anterioridad.
- Solo para la colonia 08-008, Batán Viejo (El Maestro) del Distrito Electoral XXXIII, no se registraron votos por Internet.
- Solo 4% de los sufragantes por Internet eligió la modalidad de voto por vía remota.

Integración de ORC

- Las tareas de coordinación interna de los comités ciudadanos electos, así como las relativas a las de coordinación comunitaria de los consejos de los pueblos en esta delegación, recayeron aproximadamente en 58% de los casos en mujeres y 42% en hombres.

Integrantes de MRVYO

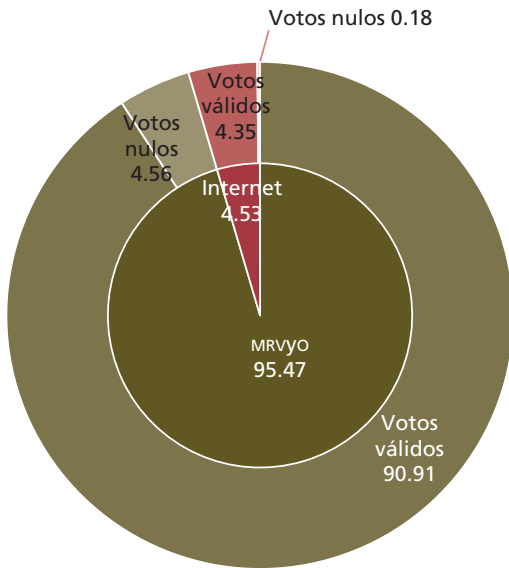
- En la jornada electiva desarrollada en esta demarcación, seis de cada 10 integrantes de mrvyo, fueron mujeres.

La Magdalena Contreras Resultados de la jornada electiva y datos relevantes

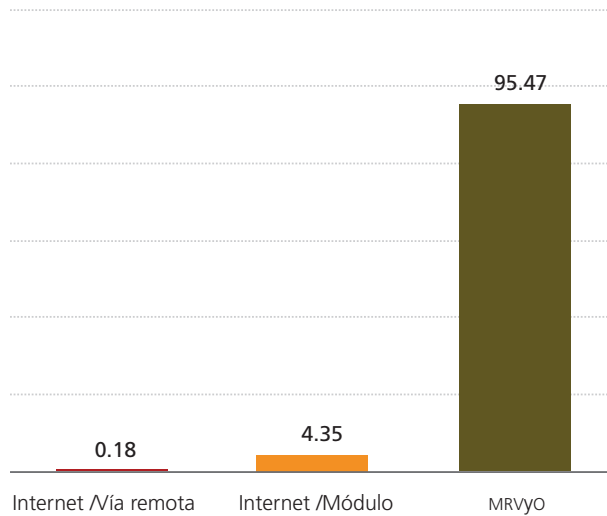
Ciudadanos inscritos en lista nominal:	178 599
Votación emitida:	26 418
En MRVyo:	25 222
Por Internet:	1 196
Vía remota	46
En módulo	1 150
Votos válidos:	25 167
En MRVyo:	24 017
Por Internet:	1 150
Votos nulos:	1 251
En MRVyo:	1 205
Por Internet:	46
Porcentaje de participación:	14.79%
Colonias y/o pueblos donde hubo elección:	52
Fórmulas contendientes:	256
MRVyo instaladas:	64
Módulos instalados:	6
Colonias donde no hubo elección:	0



Votación emitida según modalidad y tipo de voto (porcentajes)



Modalidad elegida por la ciudadanía para emitir su voto (porcentajes)



FUENTE: Elaborados por la DEOEG con base en la lista nominal proporcionada por la DERFE-INE, con fecha de corte al 15 de julio de 2016 (incluye a las ciudadanas y los ciudadanos que recogieron su credencial para votar hasta el 30 de julio) y datos proporcionados por la UTSI relativos a la votación emitida en la jornada electiva de los comités ciudadanos y consejos de los pueblos 2016.

Resultados de la votación por colonia o pueblo

Clave y nombre de la colonia o pueblo y distrito electoral local al que pertenece	Lista nominal	Votación obtenida por fórmula contendiente										Votos nulos	Votación emitida				Participación (%)			Abstención (%)	
		1	2	3	4	5	6	7	8	9	10		MRVYO	Módulo	Vía remota	Total	MRVYO	Módulo	Vía remota		Total
08-001 - Atacaxco - XXXIII	1 135	92	61	18	309	145	-	-	-	-	-	20	461	18	0	479	40.62	1.59	0	42.20	57.80
08-002 - Barranca Seca - XXXIII	3 870	61	18	309	145	-	-	-	-	-	14	531	15	1	547	13.72	0.39	0.03	14.13	85.87	
08-003 - Barros Sierra - XXXIII	3 528	213	112	40	-	-	-	-	-	-	6	353	18	0	371	10.01	0.51	0	10.52	89.48	
08-004 - Cazulco (Barr) - XXXIII	1 009	39	49	193	-	-	-	-	-	-	33	288	26	0	314	28.54	2.58	0	31.12	68.88	
08-005 - Cuauhtémoc - XXXIII	5 045	26	156	60	226	22	-	-	-	-	33	474	47	2	523	9.40	0.93	0.04	10.37	89.63	
08-006 - El Ermitaño - XXXIII	3 355	2	70	57	270	183	21	-	-	-	23	598	28	0	626	17.82	0.83	0	18.66	81.34	
08-007 - El Gavillero - XXXIII	1 721	42	132	15	99	188	-	-	-	-	25	488	13	0	501	28.36	0.76	0	29.11	70.89	
08-008 - Batán Viejo (El Maestro) - XXXIII	548	72	57	-	-	-	-	-	-	-	8	137	0	0	137	25	0	0	25	75	
08-009 - El Ocotál - XXXIII	5 647	120	421	16	9	126	43	60	-	-	32	783	44	0	827	13.87	0.78	0	14.64	85.36	
08-010 - El Rosal - XXXIII	5 881	79	405	14	258	-	-	-	-	-	58	768	45	1	814	13.06	0.77	0.02	13.84	86.16	
08-011 - El Tanque - XXXIII	8 367	68	12	14	27	311	49	469	-	-	36	961	25	0	986	11.49	0.30	0	11.78	88.22	
08-012 - El Toro - XXXIII	3 090	283	22	10	21	123	27	15	-	-	8	475	30	4	509	15.37	0.97	0.13	16.47	83.53	
08-013 - Héroes de Padrierna - XXXIII	4 162	85	309	32	55	78	-	-	-	-	29	573	14	1	588	13.77	0.34	0.02	14.13	85.87	
08-014 - Huayatlá - XXXIII	3 163	96	128	62	58	4	46	-	-	-	16	395	13	2	410	12.49	0.41	0.06	12.96	87.04	
08-015 - Independencia Batán Norte (U Hab) - XXXIII	1 719	85	135	-	-	-	-	-	-	-	19	238	1	0	239	13.85	0.06	0	13.90	86.10	
08-016 - Independencia Batán Sur (U Hab) - XXXIII	1 384	119	117	-	-	-	-	-	-	-	18	253	0	1	254	18.28	0	0.07	18.35	81.65	
08-017 - Independencia San Ramón (U Hab) - XXXIII	2 315	114	60	20	104	-	-	-	-	-	21	314	3	2	319	13.56	0.13	0.09	13.78	86.22	
08-018 - INFONAVIT (U Hab) - XXXIII	207	38	-	-	-	-	-	-	-	-	7	44	1	0	45	21.26	0.48	0	21.74	78.26	
08-019 - Ixtlahualtongo - XXXIII	980	46	11	22	107	156	-	-	-	-	14	344	12	0	356	35.10	1.22	0	36.33	63.67	
08-020 - La Carbonera - XXXIII	3 914	47	54	357	79	-	-	-	-	-	32	556	12	1	569	14.21	0.31	0.03	14.54	85.46	

continúa

Resultados de la votación por colonia o pueblo

Clave y nombre de la colonia o pueblo y distrito electoral local al que pertenece	Lista nominal	Votación obtenida por fórmula contendiente										Votos nulos	Votación emitida				Participación (%)			Abstención (%)	
		1	2	3	4	5	6	7	8	9	10		MRVYO	Módulo	Vía remota	Total	MRVYO	Módulo	Vía remota		Total
08-021 - La Concepción - XXXIII	1 405	238	113	85	47	-	-	-	-	-	-	23	477	28	1	506	33.95	1.99	0.07	36.01	63.99
08-022 - La Cruz - XXXIII	3 811	12	266	36	62	24	161	-	-	-	-	14	560	15	0	575	14.69	0.39	0	15.09	84.91
08-023 - La Guadalupe - XXXIII	1 395	18	31	184	53	-	-	-	-	-	-	6	287	5	0	292	20.57	0.36	0	20.93	79.07
08-024 - La Magdalena Atlitlic (Pblo) - XXXIII	2 364	45	13	25	416	17	107	31	-	-	-	13	639	28	0	667	27.03	1.18	0	28.21	71.79
08-025 - La Malinche - XXXIII	8 106	390	35	50	105	87	8	95	126	3	-	39	904	32	2	938	11.15	0.39	0.02	11.57	88.43
08-026 - Las Calles (Barr) - XXXIII	414	53	87	38	-	-	-	-	-	-	-	3	164	13	4	181	39.61	3.14	0.97	43.72	56.28
08-027 - Las Cruces - XXXIII	7 913	25	105	32	431	150	24	84	-	-	-	59	890	20	0	910	11.25	0.25	0	11.50	88.50
08-028 - Las Huertas - XXXIII	579	97	73	53	-	-	-	-	-	-	-	10	230	3	0	233	39.72	0.52	0	40.24	59.76
08-029 - Las Palmas - XXXIII	2 169	79	21	186	22	33	23	11	-	-	-	26	379	9	13	401	17.47	0.41	0.60	18.49	81.51
08-030 - Lomas de San Bernabé - XXXIII	6 087	142	38	24	26	317	20	-	-	-	-	51	493	125	0	618	8.10	2.05	0	10.15	89.85
08-031 - Lomas de San Bernabé (Amp) - XXXIII	4 293	132	38	116	200	-	-	-	-	-	-	18	476	27	1	504	11.09	0.63	0.02	11.74	88.26
08-032 - Lomas Quebradas - XXXIII	3 579	24	7	134	47	118	92	-	-	-	-	20	428	13	1	442	11.96	0.36	0.03	12.35	87.65
08-033 - Los Padres - XXXIII	5 283	23	362	16	57	-	-	-	-	-	-	52	474	36	0	510	8.97	0.68	0	9.65	90.35
08-034 - Pedregal 2 (Conj Hab) - XXXIII	618	47	-	-	-	-	-	-	-	-	-	12	58	1	0	59	9.39	0.16	0	9.55	90.45
08-035 - Plazuela del Pedregal - XXXIII	596	104	109	46	-	-	-	-	-	-	-	5	259	5	0	264	43.46	0.84	0	44.30	55.70
08-036 - Potrerillo - XXXIII	2 272	161	32	173	-	-	-	-	-	-	-	21	379	8	0	387	16.68	0.35	0	17.03	82.97
08-037 - Potrerillo (Amp) - XXXIII	1 431	13	47	42	0	41	139	-	-	-	-	17	289	9	1	299	20.20	0.63	0.07	20.89	79.11
08-038 - Pueblo Nuevo Alto - XXXIII	4 683	34	100	116	16	56	292	36	161	28	53	26	893	24	1	918	19.07	0.51	0.02	19.60	80.40
08-039 - Pueblo Nuevo Bajo - XXXIII	2 665	24	153	144	23	-	-	-	-	-	-	22	363	3	0	366	13.62	0.11	0	13.73	86.27

continúa

Resultados de la votación por colonia o pueblo

Clave y nombre de la colonia o pueblo y distrito electoral local al que pertenece	Lista nominal	Votación obtenida por fórmula contendiente										Votos nulos	Votación emitida				Participación (%)				Abstención (%)
		1	2	3	4	5	6	7	8	9	10		MRVYO	Módulo	Vía remota	Total	MRVYO	Módulo	Vía remota	Total	
08-040 - Puente Sierra - XXXIII	155	40	-	-	-	-	-	-	-	-	-	5	44	1	0	45	28.39	0.65	0	29.03	70.97
08-041 - San Bartolo Ameyalco - XXXIII	3 651	14	207	46	164	65	54	82	9	-	-	30	662	8	1	671	18.13	0.22	0.03	18.38	81.62
08-042 - San Bernabé Ocotpec (Pblo) - XXXIII	8 620	108	89	552	27	42	155	60	1	-	-	71	1 060	44	1	1 105	12.30	0.51	0.01	12.82	87.18
08-043 - San Francisco - XXXIII	2 902	16	117	30	252	35	-	-	-	-	-	12	448	14	0	462	15.44	0.48	0	15.92	84.08
08-044 - San Francisco (Barr) - XXXIII	3 672	76	202	-	-	-	-	-	-	-	-	13	264	26	1	291	7.19	0.71	0.03	7.92	92.08
08-045 - San Jerónimo Aculco-Lidice (Pblo) - XXXIII	17 373	8	20	725	179	-	28	73	12	-	-	40	1 043	40	2	1 085	6	0.23	0.01	6.25	93.75
08-047 - San Nicolás Totolapan - XXXIII	2 426	11	22	84	70	200	-	-	-	-	-	38	409	16	0	425	16.86	0.66	0	17.52	82.48
08-048 - San Nicolás Totolapan (Pblo) - XXXIII	8 820	78	59	80	111	11	15	868	122	15	-	22	1 221	159	1	1 381	13.84	1.80	0.01	15.66	84.34
08-049 - Santa Teresa - XXXIII	2 104	35	28	86	231	47	-	-	-	-	-	23	443	7	0	450	21.06	0.33	0	21.39	78.61
08-050 - Subestación - XXXIII	1 009	49	157	4	49	65	70	-	-	-	-	14	370	38	0	408	36.67	3.77	0	40.44	59.56
08-051 - Tierra Colorada - XXXIII	3 483	344	75	25	8	2	151	0	60	-	-	47	710	2	0	712	20.38	0.06	0	20.44	79.56
08-052 - Tierra Unida - XXXIII	2 372	25	4	0	64	324	-	-	-	-	-	25	434	8	0	442	18.30	0.34	0	18.63	81.37
08-053 - Vista Hermosa - XXXIII	1 309	78	110	97	32	118	-	-	-	-	-	22	438	18	1	457	33.46	1.38	0.08	34.91	65.09
Total	178 599	4 270	5 079	4 641	4 193	2 985	1 525	1 884	491	46	53	1 251	25 222	1 150	46	26 418	14.12	0.64	0.03	14.79	85.21

FUENTE: Elaborado por la DEOEYG con base en la lista nominal proporcionada por la DERFE-INE y datos proporcionados por la UTSI relativos a la votación emitida en la jornada electiva de los comités ciudadanos y consejos de los pueblos 2016.

Integración de los comités ciudadanos y consejos de los pueblos por número de fórmula ganadora

Clave y nombre de la colonia o pueblo y distrito electoral local al que pertenece	Fórmula 1 ^{er} lugar	No. de integrantes	Fórmula 2 ^o lugar	No. de integrantes	Fórmula 3 ^{er} lugar	No. de integrantes	Fórmula 4 ^o lugar	No. de integrantes	Total de integrantes
08-001 - Atacaxco - XXXIII	3	5	1	2	2	1	4	1	9
08-002 - Barranca Seca - XXXIII	3	5	4	2	1	1	2	1	9
08-003 - Barros Sierra - XXXIII	1	5	2	2	3	2	-	-	9
08-004 - Cazulco (Barr) - XXXIII	3	5	2	2	1	2	-	-	9
08-005 - Cuauhtémoc - XXXIII	4	5	2	2	3	1	1	1	9
08-006 - El Ermitaño - XXXIII	4	5	5	2	2	1	3	1	9
08-007 - El Gavillero - XXXIII	5	5	2	2	4	1	1	1	9
08-008 - Batán Viejo (El Maestro) - XXXIII	1	5	2	4	-	-	-	-	9
08-009 - El Ocotal - XXXIII	2	5	5	2	1	1	7	1	9
08-010 - El Rosal - XXXIII	2	5	4	2	1	1	3	1	9
08-011 - El Tanque - XXXIII	7	5	5	2	1	1	6	1	9
08-012 - El Toro - XXXIII	1	5	5	2	6	1	2	1	9
08-013 - Héroes de Padierna - XXXIII	2	5	1	2	5	1	4	1	9
08-014 - Huayatla - XXXIII	2	5	1	2	3	1	4	1	9
08-015 - Independencia Batán Norte (U Hab) - XXXIII	2	5	1	4	-	-	-	-	9
08-016 - Independencia Batán Sur (U Hab) - XXXIII	1	5	2	4	-	-	-	-	9
08-017 - Independencia San Ramón (U Hab) - XXXIII	1	5	4	2	2	1	3	1	9
08-018 - INFONAVIT (U Hab) - XXXIII	1	5	-	-	-	-	-	-	5
08-019 - Ixtlahualtongo - XXXIII	5	5	4	2	1	1	3	1	9
08-020 - La Carbonera - XXXIII	3	5	4	2	2	1	1	1	9
08-021 - La Concepción - XXXIII	1	5	2	2	3	1	4	1	9
08-022 - La Cruz - XXXIII	2	5	6	2	4	1	3	1	9
08-023 - La Guadalupe - XXXIII	3	5	4	2	2	1	1	1	9
08-024 - La Magdalena Atlitic (Pblo) - XXXIII	4	5	6	2	1	1	7	1	9
08-025 - La Malinche - XXXIII	1	5	8	2	4	1	7	1	9
08-026 - Las Calles (Barr) - XXXIII	2	5	1	2	3	2	-	-	9
08-027 - Las Cruces - XXXIII	4	5	5	2	2	1	7	1	9
08-028 - Las Huertas - XXXIII	1	5	2	2	3	2	-	-	9
08-029 - Las Palmas - XXXIII	3	5	1	2	5	1	6	1	9
08-030 - Lomas de San Bernabé - XXXIII	5	5	1	2	2	1	4	1	9
08-031 - Lomas de San Bernabé (Ampl) - XXXIII	4	5	1	2	3	1	2	1	9
08-032 - Lomas Quebradas - XXXIII	3	5	5	2	6	1	4	1	9

continúa

Integración de los comités ciudadanos y consejos de los pueblos por número de fórmula ganadora

Clave y nombre de la colonia o pueblo y distrito electoral local al que pertenece	Fórmula 1 ^{er} lugar	No. de integrantes	Fórmula 2 ^o lugar	No. de integrantes	Fórmula 3 ^{er} lugar	No. de integrantes	Fórmula 4 ^o lugar	No. de integrantes	Total de integrantes
08-033 - Los Padres - XXXIII	2	5	4	2	1	1	3	1	9
08-034 - Pedregal 2 (Conj Hab) - XXXIII	1	5	-	-	-	-	-	-	5
08-035 - Plazuela del Pedregal - XXXIII	2	5	1	2	3	2	-	-	9
08-036 - Potrerillo - XXXIII	3	5	1	2	2	2	-	-	9
08-037 - Potrerillo (Ampl) - XXXIII	6	5	2	2	3	1	5	1	9
08-038 - Pueblo Nuevo Alto - XXXIII	6	5	8	2	3	1	2	1	9
08-039 - Pueblo Nuevo Bajo - XXXIII	2	5	3	2	1	1	4	1	9
08-040 - Puente Sierra - XXXIII	1	5	-	-	-	-	-	-	5
08-041 - San Bartolo Ameyalco - XXXIII	2	5	4	2	7	1	5	1	9
08-042 - San Bernabé Ocoatepec (Pblo) - XXXIII	3	5	6	2	1	1	2	1	9
08-043 - San Francisco - XXXIII	4	5	2	2	5	1	3	1	9
08-044 - San Francisco (Barr) - XXXIII	2	5	1	4	-	-	-	-	9
08-045 - San Jerónimo Aculco-Lídice (Pblo) - XXXIII	3	5	4	2	7	1	6	1	9
08-047 - San Nicolás Totolapan - XXXIII	5	5	3	2	4	1	2	1	9
08-048 - San Nicolás Totolapan (Pblo) - XXXIII	7	5	8	2	4	1	3	1	9
08-049 - Santa Teresa - XXXIII	4	5	3	2	5	1	1	1	9
08-050 - Subestación - XXXIII	2	5	6	2	5	1	1	1	9
08-051 - Tierra Colorada - XXXIII	1	5	6	2	2	1	8	1	9
08-052 - Tierra Unida - XXXIII	5	5	4	2	1	1	2	1	9
08-053 - Vista Hermosa - XXXIII	5	5	2	2	3	1	1	1	9

FUENTE: Elaborado por la DEOBYG con base en datos proporcionados por la UTSI relativos al SIREF y a la votación emitida en la jornada electoral de los comités ciudadanos y consejos de los pueblos 2016.

Integrantes de MRVyo según sexo y grupo etario

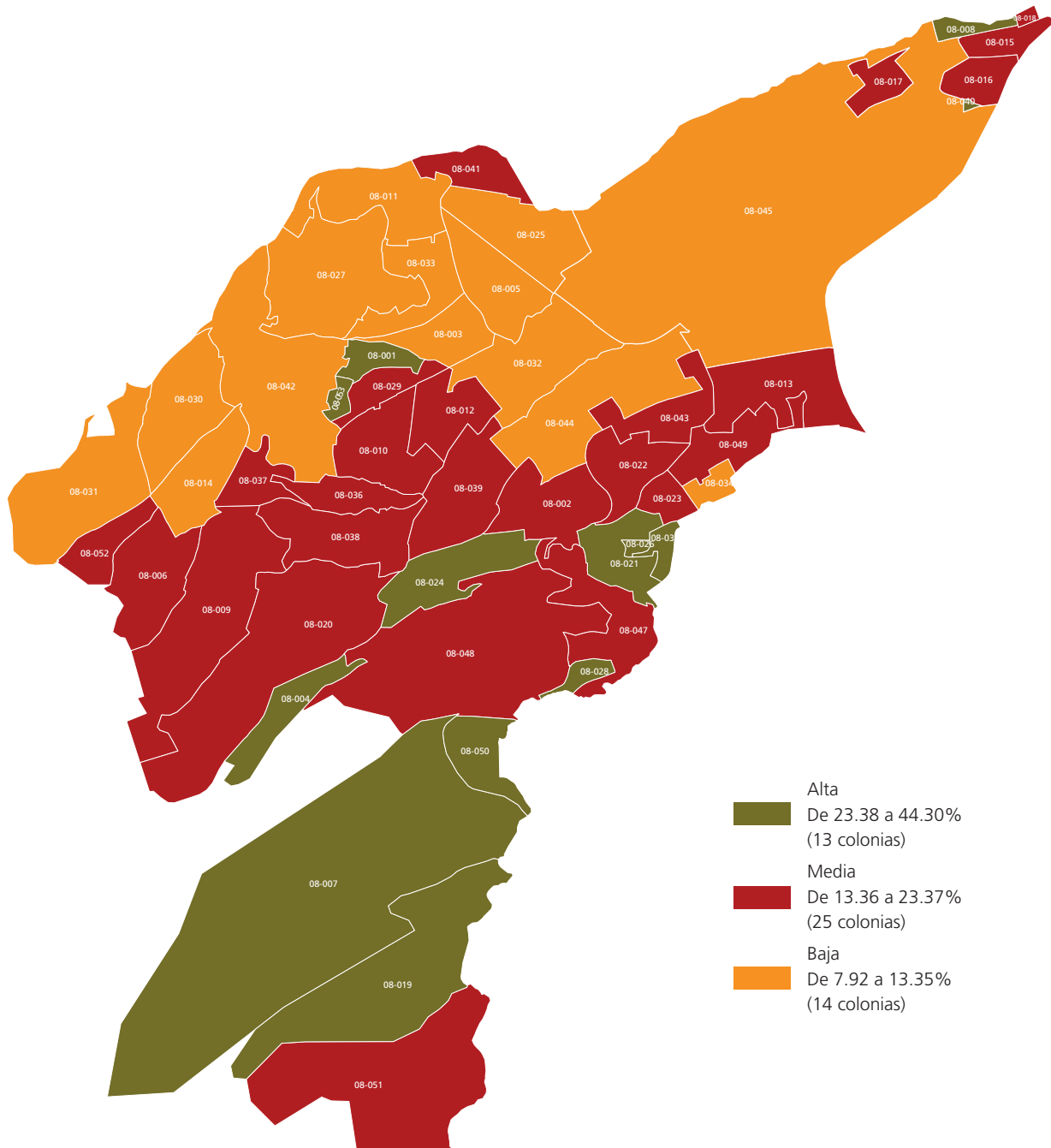
Clave y nombre de la colonia o pueblo y distrito electoral local al que pertenece	N° de MRVyo instaladas	18-19		20-24		25-29		30-34		35-39		40-44		45-49		50-54		55-59		60-64		65 años y más		Total
		M	H	M	H	M	H	M	H	M	H	M	H	M	H	M	H	M	H	M	H			
08-001 - Atacaxco - XXXIII	1	0	0	1	0	0	0	0	0	1	0	0	0	0	0	0	0	1	0	0	0	0	0	3
08-002 - Barranca Seca - XXXIII	1	1	0	0	0	0	0	0	0	1	0	0	0	0	0	0	1	0	0	0	0	0	0	3
08-003 - Barros Sierra - XXXIII	1	0	0	0	0	0	0	0	0	1	0	0	1	1	0	0	0	0	0	0	0	0	0	3
08-004 - Cazulco (Barr) - XXXIII	1	0	0	1	1	0	0	0	0	0	0	0	0	0	0	0	0	1	0	0	0	0	0	3
08-005 - Cuauhtémoc - XXXIII	1	0	0	0	0	0	0	0	0	0	1	0	0	0	0	1	0	0	1	0	0	0	0	3
08-006 - El Ermitaño - XXXIII	1	0	0	0	0	1	1	0	1	0	0	0	0	0	0	0	0	0	0	0	0	0	0	3
08-007 - El Gavillero - XXXIII	1	0	0	0	0	0	0	0	0	1	0	0	1	1	0	0	0	0	0	0	0	0	0	3
08-008 - Batán Viejo (El Maestro) - XXXIII	1	0	0	0	0	0	1	0	1	0	0	0	0	0	0	1	0	0	0	0	0	0	0	3
08-009 - El Ocotil - XXXIII	2	0	0	1	1	1	0	0	0	0	0	1	0	0	0	1	0	0	0	0	1	0	0	6
08-010 - El Rosal - XXXIII	2	0	0	0	0	0	0	2	0	1	0	1	1	0	0	1	0	0	0	0	0	0	0	6
08-011 - El Tanque - XXXIII	2	0	0	0	1	1	1	1	1	0	0	1	0	0	0	0	0	0	0	0	0	0	0	6
08-012 - El Toro - XXXIII	1	0	1	0	0	0	0	1	0	1	0	0	0	0	0	0	0	0	0	0	0	0	0	3
08-013 - Héroes de Padierna - XXXIII	1	0	0	0	0	0	0	0	0	1	0	1	0	1	0	0	0	0	0	0	0	0	0	3
08-014 - Huayatla - XXXIII	1	0	0	0	0	1	1	0	0	0	0	1	0	0	0	0	0	0	0	0	0	0	0	3
08-015 - Independencia Batán Norte (U Hab) - XXXIII	1	0	0	1	0	0	0	0	0	0	0	0	0	1	0	0	0	0	0	0	0	0	1	3
08-016 - Independencia Batán Sur (U Hab) - XXXIII	1	1	0	0	0	1	0	0	0	0	1	0	0	0	0	0	0	0	0	0	0	0	0	3
08-017 - Independencia San Ramón (U Hab) - XXXIII	1	1	0	0	0	0	0	0	0	0	1	0	1	0	0	0	0	0	0	0	0	0	0	3
08-018 - INFONAVIT (U Hab) - XXXIII	1	0	0	0	0	0	0	0	0	0	0	1	1	0	0	0	0	1	0	0	0	0	0	3
08-019 - Ixtlahualtongo - XXXIII	1	0	0	0	1	0	1	0	0	0	0	0	0	1	0	0	0	0	0	0	0	0	0	3
08-020 - La Carbonera - XXXIII	1	0	0	0	0	1	0	0	0	0	0	1	0	0	0	0	1	0	0	0	0	0	0	3
08-021 - La Concepción - XXXIII	1	0	0	0	0	0	0	0	0	0	0	1	0	1	0	0	0	0	0	0	0	1	0	3
08-022 - La Cruz - XXXIII	1	0	0	0	0	0	0	1	0	1	0	0	0	0	0	1	0	0	0	0	0	0	0	3
08-023 - La Guadalupe - XXXIII	1	0	0	1	0	1	0	0	0	1	0	0	0	0	0	0	0	0	0	0	0	0	0	3
08-024 - La Magdalena Atlitic (Pblo) - XXXIII	1	0	0	0	0	0	0	1	1	0	0	1	0	0	0	0	0	0	0	0	0	0	0	3
08-025 - La Malinche - XXXIII	2	1	0	2	0	1	0	0	0	0	0	1	1	0	0	0	0	0	0	0	0	0	0	6
08-026 - Las Calles (Barr) - XXXIII	1	0	0	0	0	0	0	1	0	0	0	1	0	1	0	0	0	0	0	0	0	0	0	3
08-027 - Las Cruces - XXXIII	2	1	0	2	0	0	0	0	0	0	1	0	0	0	0	2	0	0	0	0	0	0	0	6
08-028 - Las Huertas - XXXIII	1	0	0	0	0	0	0	0	0	1	0	0	0	1	0	0	0	0	0	1	0	0	0	3
08-029 - Las Palmas - XXXIII	1	0	0	1	0	0	0	0	1	1	0	0	0	0	0	0	0	0	0	0	0	0	0	3
08-030 - Lomas de San Bernabé - XXXIII	2	0	0	0	0	2	0	0	1	1	1	0	1	0	0	0	0	0	0	0	0	0	0	6
08-031 - Lomas de San Bernabé (Ampl) - XXXIII	1	0	0	0	1	0	1	0	0	1	0	0	0	0	0	0	0	0	0	0	0	0	0	3
08-032 - Lomas Quebradas - XXXIII	1	0	0	0	0	0	0	0	1	0	0	0	0	0	0	1	0	0	0	0	1	0	0	3
08-033 - Los Padres - XXXIII	2	0	0	0	0	1	0	1	0	1	0	1	1	0	0	0	1	0	0	0	0	0	0	6

Integrantes de MRVyo según sexo y grupo etario

Clave y nombre de la colonia o pueblo y distrito electoral local al que pertenece	Nº. de MRVyo instaladas	18-19		20-24		25-29		30-34		35-39		40-44		45-49		50-54		55-59		60-64		65 años y más		Total
		M	H	M	H	M	H	M	H	M	H	M	H	M	H	M	H	M	H	M	H			
08-034 - Pedregal 2 (Conj Hab) - XXXIII	1	0	0	0	1	0	1	0	0	0	0	0	0	0	0	0	1	0	0	0	0	0	0	3
08-035 - Plazuela del Pedregal - XXXIII	1	0	0	0	0	1	1	0	0	0	0	0	0	0	0	1	0	0	0	0	0	0	0	3
08-036 - Potrerillo - XXXIII	1	0	0	1	0	0	0	0	0	0	1	0	1	0	0	0	0	0	0	0	0	0	0	3
08-037 - Potrerillo (Ampl) - XXXIII	1	0	0	0	0	0	0	0	0	0	1	1	0	0	0	1	0	0	0	0	0	0	0	3
08-038 - Pueblo Nuevo Alto - XXXIII	1	0	0	0	0	0	1	0	0	0	1	1	0	0	0	0	0	0	0	0	0	0	0	3
08-039 - Pueblo Nuevo Bajo - XXXIII	1	0	0	0	0	0	0	0	0	0	0	0	1	1	0	0	0	0	0	1	0	0	0	3
08-040 - Puente Sierra - XXXIII	1	0	0	0	0	0	0	0	0	0	0	1	0	1	0	0	1	0	0	0	0	0	0	3
08-041 - San Bartolo Ameyalco - XXXIII	1	0	0	0	0	0	0	0	0	0	2	0	0	0	0	1	0	0	0	0	0	0	0	3
08-042 - San Bernabé Ocoatepec (Pblo) - XXXIII	2	0	0	0	0	0	0	1	0	1	0	1	0	0	1	0	1	0	1	0	0	0	0	6
08-043 - San Francisco - XXXIII	1	0	0	1	0	1	0	0	0	0	0	0	0	0	0	0	1	0	0	0	0	0	0	3
08-044 - San Francisco (Barr) - XXXIII	1	0	0	0	0	1	0	0	0	0	0	0	0	0	0	0	0	2	0	0	0	0	0	3
08-045 - San Jerónimo Aculco-Lídice (Pblo) - XXXIII	4	0	0	0	0	0	0	0	0	0	3	2	4	3	0	0	0	0	0	0	0	0	0	12
08-047 - San Nicolás Totolapan - XXXIII	1	0	0	0	1	0	0	1	0	0	1	0	0	0	0	0	0	0	0	0	0	0	0	3
08-048 - San Nicolás Totolapan (Pblo) - XXXIII	2	0	0	0	1	0	1	0	0	1	0	1	1	1	0	0	0	0	0	0	0	0	0	6
08-049 - Santa Teresa - XXXIII	1	0	1	0	0	0	0	1	0	0	1	0	0	0	0	0	0	0	0	0	0	0	0	3
08-050 - Subestación - XXXIII	1	0	0	0	0	0	1	0	0	1	0	0	0	0	0	1	0	0	0	0	0	0	0	3
08-051 - Tierra Colorada - XXXIII	1	0	0	0	0	0	0	0	1	0	0	1	0	0	0	0	0	0	1	0	0	0	0	3
08-052 - Tierra Unida - XXXIII	1	0	0	0	1	0	0	0	0	0	0	0	0	0	0	1	0	0	1	0	0	0	0	3
08-053 - Vista Hermosa - XXXIII	1	0	0	1	0	0	0	1	0	0	0	1	0	0	0	0	0	0	0	0	0	0	0	3
Total	64	5	2	13	9	14	11	12	10	15	12	23	13	14	4	13	7	5	3	3	2	1	1	192

FUENTE: Elaborado por la DEOEYG con base en las actas de jornada electiva únicas de comités ciudadanos y consejos de los pueblos 2016 y la Consulta ciudadana sobre presupuesto participativo 2017 y datos proporcionados por la UTSI.

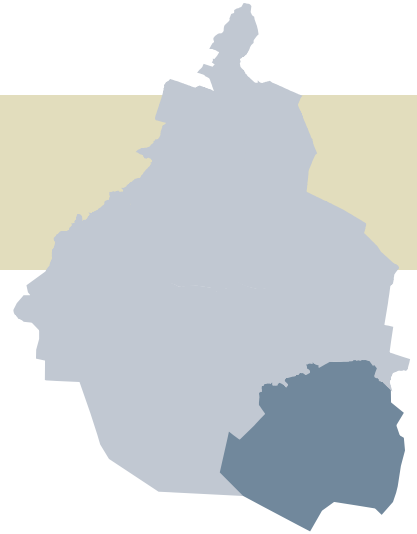
Nivel de participación observado en las colonias de la delegación La Magdalena Contreras



FUENTE: Elaborado por la DEOEYG con base en la lista nominal proporcionada por la DERFE-INE, con fecha de corte al 15 de julio de 2016 (incluye a las ciudadanas y los ciudadanos que recogieron su credencial para votar hasta el 30 de julio) y datos proporcionados por la UTSI relativos a la votación emitida en la jornada electiva de los comités ciudadanos y consejos de los pueblos 2016.

NOTA: El mapa representa únicamente la zona poblada de la delegación.

Milpa Alta



Análisis descriptivo

Fórmulas

- El máximo número de fórmulas contendientes observado en las colonias de esta delegación, fue nueve. Dicho suceso se presentó en la colonia 09-012, Villa Milpa Alta (Pblo).

Resultados

- El mayor porcentaje de participación en esta demarcación fue de 29.35% y se presentó en el pueblo originario 09-001, San Agustín Ohtenco (Pblo), mientras que la menor se observó en el pueblo originario 09-009, San Pedro Atocpan (Pblo) con 2.77%; ambos del Distrito Electoral XXXIV.
- El promedio de participación por colonia y/o pueblo originario en esta demarcación fue de 12.42%.
Cinco pueblos originarios muestran un porcentaje de participación igual o mayor al promedio referido con anterioridad.
- En el pueblo originario 09-006, San Juan Tepenahuac no se recibieron votos por Internet.
- 8% de los sufragantes por Internet eligió la modalidad de vía remota.

Integración de ORC

- Las tareas de coordinación interna de los comités ciudadanos electos, así como las relativas a las de coordinación comunitaria de los consejos de los pueblos en esta delegación recayeron en igual proporción en mujeres y hombres (50% para cada género).

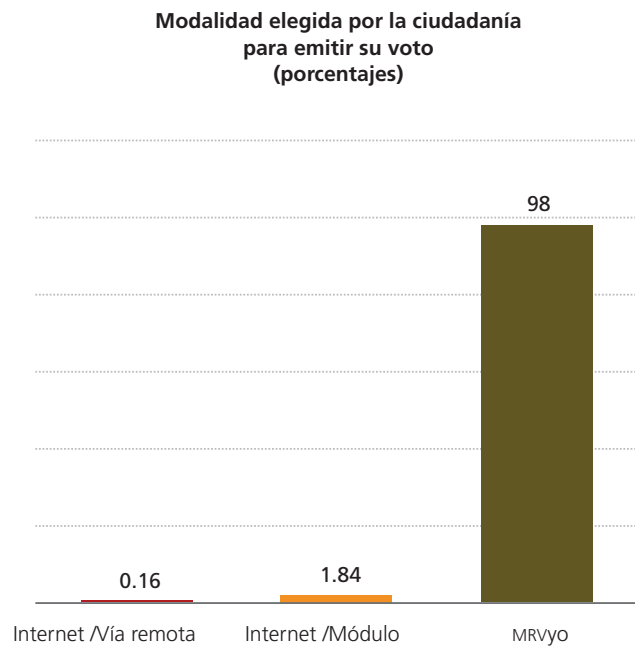
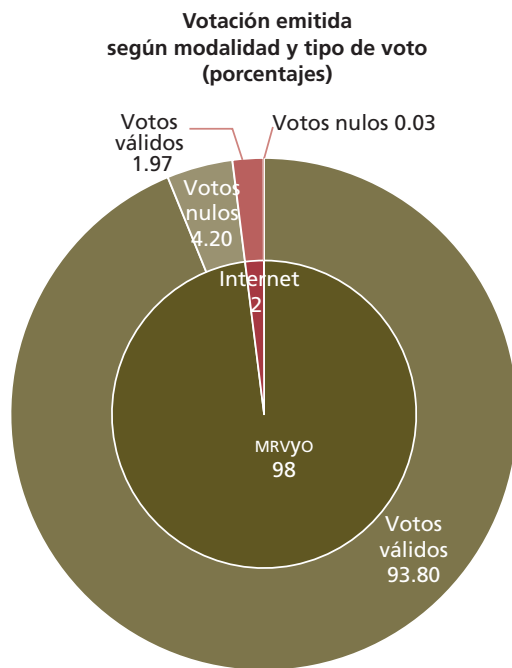
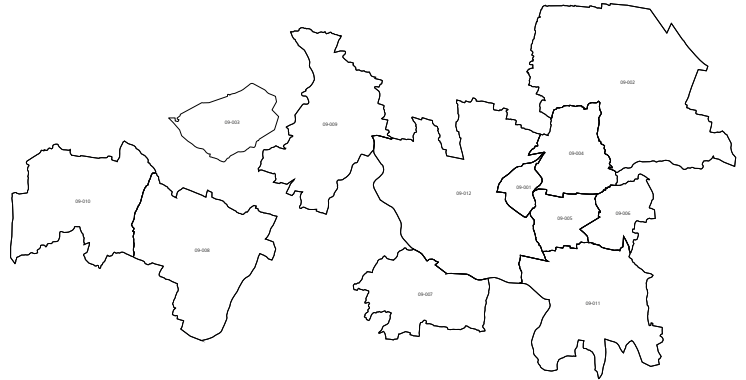
Integrantes de MRVYO

- En la jornada electiva desarrollada en esta demarcación, tres de cada 10 integrantes de MRVYO fueron hombres.

Milpa Alta

Resultados de la jornada electiva y datos relevantes

Ciudadanos inscritos en lista nominal:	95 083
Votación emitida:	8 883
En MRVyo:	8 705
Por Internet:	178
Vía remota	14
En módulo	164
Votos válidos:	8 507
En MRVyo:	8 332
Por Internet:	175
Votos nulos:	376
En MRVyo:	373
Por Internet:	3
Porcentaje de participación:	9.34%
Colonia y/o pueblos donde hubo elección:	12
Fórmulas contendientes:	54
MRVyo instaladas:	25
Módulos instalados:	2
Colonias donde no hubo elección:	0



FUENTE: Elaborados por la DEOEyG con base en la lista nominal proporcionada por la DERFE-INE, con fecha de corte al 15 de julio de 2016 (incluye a las ciudadanas y los ciudadanos que recogieron su credencial para votar hasta el 30 de julio) y datos proporcionados por la UTSI relativos a la votación emitida en la jornada electiva de los comités ciudadanos y consejos de los pueblos 2016.

Resultados de la votación por colonia o pueblo

Clave y nombre de la colonia o pueblo y distrito electoral local al que pertenece	Lista nominal	Votación obtenida por fórmula contendiente									Votos nulos	Votación emitida			Participación (%)			Abstención (%)		
		1	2	3	4	5	6	7	8	9		MRVYO	Módulo	Vía remota	Total	MRVYO	Módulo		Vía remota	Total
09-001 - San Agustín Ohtenco (Pblo) - XXXIV	1 172	112	138	79	-	-	-	-	-	-	15	343	1	0	344	29.27	0.09	0	29.35	70.65
09-002 - San Antonio Tecomitl (Pblo) - XXXIV	21 006	695	562	311	281	27	148	-	-	-	63	2 057	29	1	2 087	9.79	0.14	0	9.94	90.06
09-003 - San Bartolomé Xicomulco (Pblo) - XXXIV	3 822	149	136	159	29	-	-	-	-	-	13	479	5	2	486	12.53	0.13	0.05	12.72	87.28
09-004 - San Francisco Tecoxpa (Pblo) - XXXIV	3 716	309	150	216	-	-	-	-	-	-	46	679	42	0	721	18.27	1.13	0	19.40	80.60
09-005 - San Jerónimo Miacatlán (Pblo) - XXXIV	2 330	40	72	87	74	65	-	-	-	-	15	342	5	6	353	14.68	0.21	0.26	15.15	84.85
09-006 - San Juan Tepenahuac (Pblo) - XXXIV	1 485	106	46	-	-	-	-	-	-	-	6	158	0	0	158	10.64	0	0	10.64	89.36
09-007 - San Lorenzo Tlacoyucan (Pblo) - XXXIV	3 847	233	161	63	80	-	-	-	-	-	17	545	9	0	554	14.17	0.23	0	14.40	85.60
09-008 - San Pablo Oztotepec (Pblo) - XXXIV	12 986	176	326	229	171	-	-	-	-	-	51	945	7	1	953	7.28	0.05	0.01	7.34	92.66
09-009 - San Pedro Atocpan (Pblo) - XXXIV	9 060	55	30	42	34	77	-	-	-	-	13	242	8	1	251	2.67	0.09	0.01	2.77	97.23
09-010 - San Salvador Cuauhtenco (Pblo) - XXXIV	10 484	280	413	95	240	-	-	-	-	-	52	1 077	2	1	1 080	10.27	0.02	0.01	10.30	89.70
09-011 - Santa Ana Tlacotenco (Pblo) - XXXIV	8 367	150	156	227	294	70	-	-	-	-	53	941	9	0	950	11.25	0.11	0	11.35	88.65
09-012 - Villa Milpa Alta (Pblo) - XXXIV	16 808	97	275	89	64	52	138	52	31	116	32	897	47	2	946	5.34	0.28	0.01	5.63	94.37
Total	95 083	2 402	2 465	1 597	1 267	291	286	52	31	116	376	8 705	164	14	8 883	9.16	0.17	0.01	9.34	90.66

FUENTE: Elaborado por la DEBYG con base en la lista nominal proporcionada por la DERFE-INE y datos proporcionados por la UTSI relativos a la votación emitida en la jornada electiva de los comités ciudadanos y consejos de los pueblos 2016.

Integración de los comités ciudadanos y consejos de los pueblos por número de fórmula ganadora

Clave y nombre de la colonia o pueblo y distrito electoral local al que pertenece	Fórmula 1 ^{er} lugar	No. de integrantes	Fórmula 2 ^o lugar	No. de integrantes	Fórmula 3 ^{er} lugar	No. de integrantes	Fórmula 4 ^o lugar	No. de integrantes	Total de integrantes
09-001 - San Agustín Ohtenco (Pblo) - XXXIV	2	5	1	2	3	2	-	-	9
09-002 - San Antonio Tecomitl (Pblo) - XXXIV	1	5	2	2	3	1	4	1	9
09-003 - San Bartolomé Xicomulco (Pblo) - XXXIV	3	5	1	2	2	1	4	1	9
09-004 - San Francisco Tecoxpa (Pblo) - XXXIV	1	5	3	2	2	2	-	-	9
09-005 - San Jerónimo Miacatlán (Pblo) - XXXIV	3	5	4	2	2	1	5	1	9
09-006 - San Juan Tepenahuac (Pblo) - XXXIV	1	5	2	4	-	-	-	-	9
09-007 - San Lorenzo Tlacoyucan (Pblo) - XXXIV	1	5	2	2	4	1	3	1	9
09-008 - San Pablo Oztotepec (Pblo) - XXXIV	2	5	3	2	1	1	4	1	9
09-009 - San Pedro Atocpan (Pblo) - XXXIV	5	5	1	2	3	1	4	1	9
09-010 - San Salvador Cuauhtenco (Pblo) - XXXIV	2	5	1	2	4	1	3	1	9
09-011 - Santa Ana Tlacotenco (Pblo) - XXXIV	4	5	3	2	2	1	1	1	9
09-012 - Villa Milpa Alta (Pblo) - XXXIV	2	5	6	2	9	1	1	1	9

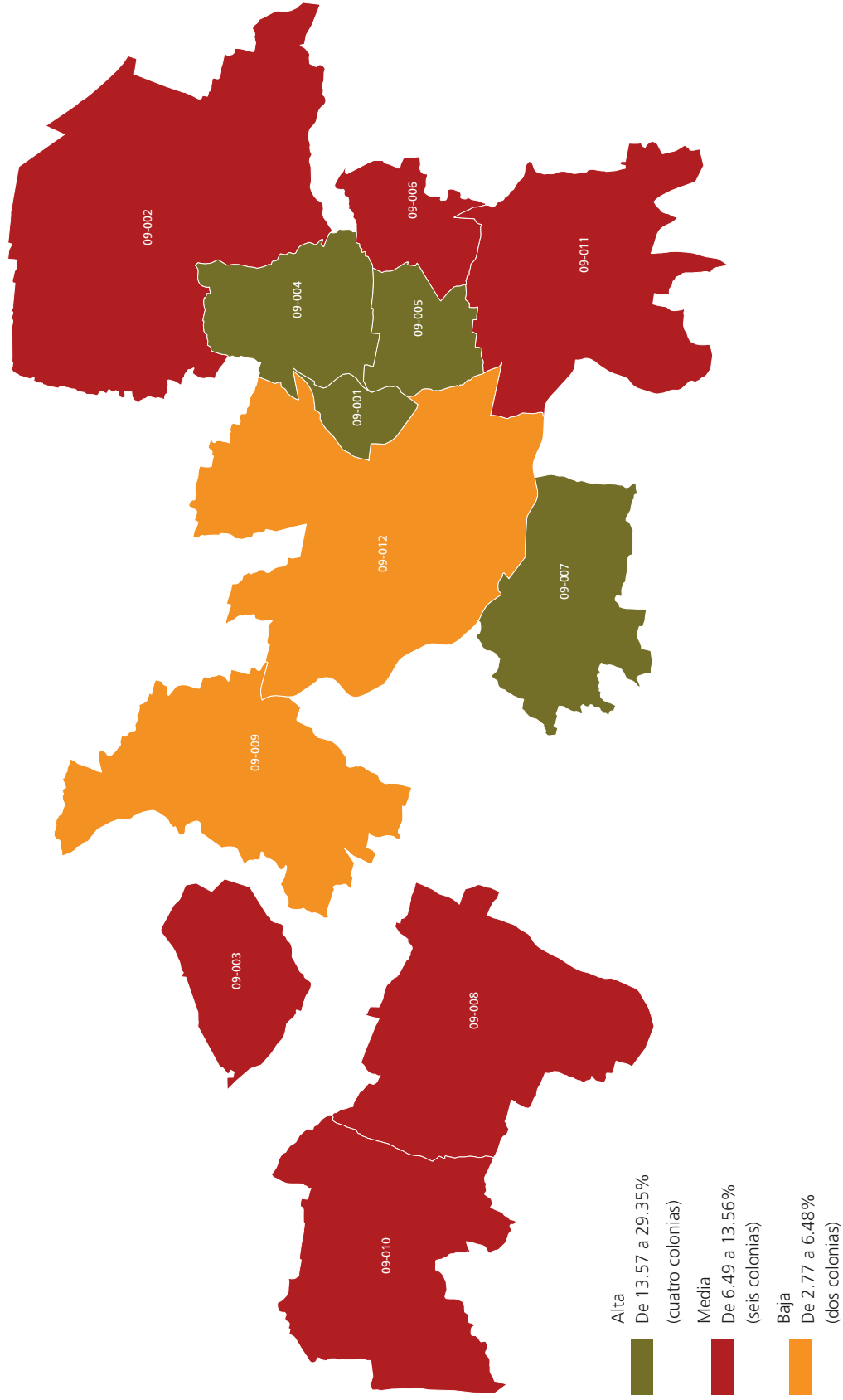
FUENTE: Elaborado por la DEOEG con base en datos proporcionados por la UTSI relativos al SIREF y a la votación emitida en la jornada electiva de los comités ciudadanos y consejos de los pueblos 2016.

Integrantes de MRVyo según sexo y grupo etario

Clave y nombre de la colonia o pueblo y distrito electoral local al que pertenece	N° de MRVyo instaladas	18-19		20-24		25-29		30-34		35-39		40-44		45-49		50-54		55-59		60-64		65 años y más		Total
		M	H	M	H	M	H	M	H	M	H	M	H	M	H	M	H	M	H	M	H			
09-001 - San Agustín Ohtenco (Pblo) - XXXIV	1	0	0	0	0	0	1	1	0	0	0	0	1	0	0	0	0	0	0	0	0	0	0	3
09-002 - San Antonio Tecomitl (Pblo) - XXXIV	5	2	0	1	0	0	2	1	2	5	0	0	0	0	1	1	0	0	0	0	0	0	0	15
09-003 - San Bartolomé Xicomulco (Pblo) - XXXIV	1	0	0	0	0	0	0	0	0	1	1	0	0	0	1	0	0	0	0	0	0	0	0	3
09-004 - San Francisco Tecoxpa (Pblo) - XXXIV	1	0	0	1	0	0	0	0	0	1	0	0	0	0	1	0	0	0	0	0	0	0	0	3
09-005 - San Jerónimo Miacatlán (Pblo) - XXXIV	1	0	0	1	1	1	0	0	0	0	0	0	0	0	0	0	0	0	0	0	0	0	0	3
09-006 - San Juan Tepenahuac (Pblo) - XXXIV	1	0	0	2	1	0	0	0	0	0	0	0	0	0	0	0	0	0	0	0	0	0	0	3
09-007 - San Lorenzo Tlacoyucan (Pblo) - XXXIV	1	0	0	1	1	0	0	1	0	0	0	0	0	0	0	0	0	0	0	0	0	0	0	3
09-008 - San Pablo Oztotepec (Pblo) - XXXIV	3	0	0	1	0	2	1	0	1	2	2	0	0	0	0	0	0	0	0	0	0	0	0	9
09-009 - San Pedro Atocpan (Pblo) - XXXIV	2	0	0	1	1	0	0	0	0	0	0	1	0	2	0	0	0	0	0	1	0	0	0	6
09-010 - San Salvador Cuauhtenco (Pblo) - XXXIV	3	0	0	0	0	5	0	0	0	0	2	1	0	0	1	0	0	0	0	0	0	0	0	9
09-011 - Santa Ana Tlacotenco (Pblo) - XXXIV	2	0	0	0	0	1	0	2	1	0	0	1	0	0	1	0	0	0	0	0	0	0	0	6
09-012 - Villa Milpa Alta (Pblo) - XXXIV	4	0	0	2	3	3	0	0	0	1	0	2	0	0	0	0	1	0	0	0	0	0	0	12
Total	25	2	0	10	7	12	4	5	4	10	5	6	0	2	5	1	1	0	0	1	0	0	0	75

FUENTE: Elaborado por la DEOEG con base en las actas de jornada electiva únicas de comités ciudadanos y consejos de los pueblos 2016 y la Consulta ciudadana sobre presupuesto participativo 2017 y datos proporcionados por la UTSI.

Nivel de participación observado en las colonias de la delegación Milpa Alta



FUENTE: Elaborado por la DSEJG con base en la lista nominal proporcionada por la DERE-INE, con fecha de corte al 15 de julio de 2016 (incluye a las ciudadanas y los ciudadanos que recogieron su credencial para votar hasta el 30 de julio) y datos proporcionados por la UTSI relativos a la votación emitida en la jornada electiva de los comités ciudadanos y consejos de los pueblos 2016.

NOTA: El mapa representa únicamente la zona poblada de la delegación.

Álvaro Obregón



Análisis descriptivo

Fórmulas

- El máximo número de fórmulas contendientes observado en las colonias de esta delegación, fue seis, lo que también representa el menor valor observado en la entidad. Dos colonias presentan este caso: 10-212, Tepopotla y 10-213, Tetelpan.

Resultados

- La mayor participación ciudadana en esta demarcación se presentó en la colonia 10-102, La Huerta, correspondiente al Distrito Electoral XX, en virtud de que votó 56.17% de los ciudadanos en condiciones de hacerlo. En contraparte, el menor porcentaje de participación se observó en la colonia 10-192, San Ángel, del Distrito Electoral XXIII (0.84%).
- El promedio de participación por colonia en esta demarcación fue de 19.20%. De las 245 colonias de esta delegación en las que se eligieron ORC, 101 muestran un porcentaje de participación igual o mayor al promedio referido con anterioridad.
- 18 colonias de esta demarcación no recibieron votos por Internet: Distrito Electoral XVIII, cinco colonias; Distrito Electoral XX, dos colonias; Distrito Electoral XXIII, nueve colonias y Distrito Electoral XXV, seis colonias.
- Solo 1% de los votantes por Internet eligió la modalidad de vía remota.

Integración de ORC

- Las tareas de coordinación interna de los comités ciudadanos electos en esta delegación recayeron en alrededor de 69% de los casos, en mujeres y 31% en hombres.

Integrantes de MRVYO

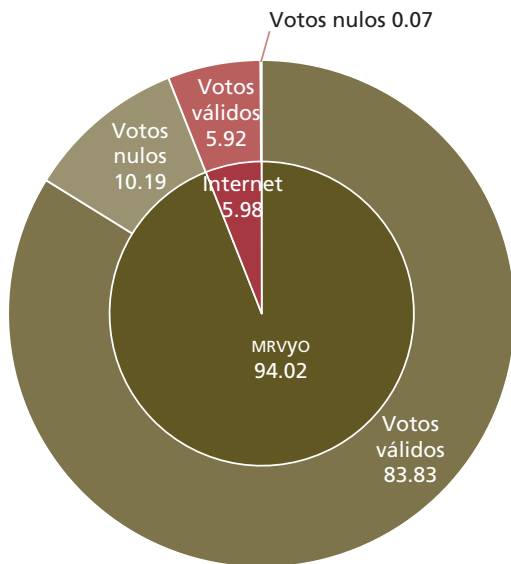
- En la jornada electiva desarrollada en esta demarcación, seis de cada 10 integrantes de mrvyo, fueron mujeres.

Álvaro Obregón Resultados de la jornada electiva y datos relevantes

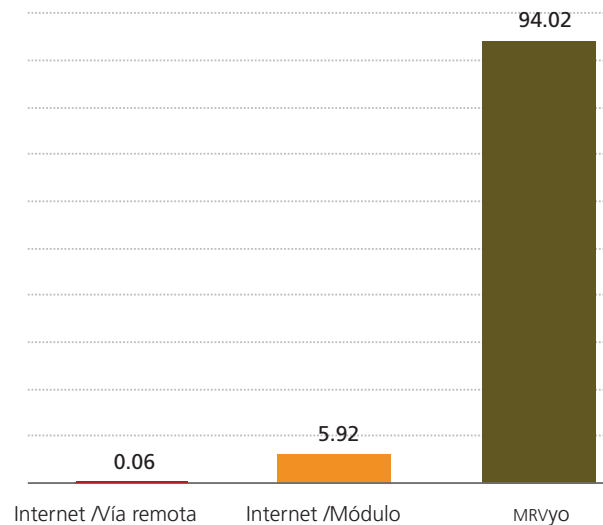
Ciudadanos inscritos en lista nominal:	554 347
Votación emitida:	77 441
En MRvYo:	72 807
Por Internet:	4 634
Vía remota	49
En módulo	4 585
Votos válidos:	69 498
En MRvYo:	64 916
Por Internet:	4 582
Votos nulos:	7 943
En MRvYo:	7 891
Por Internet:	52
Porcentaje de participación:	13.97%
Colonias y/o pueblos donde hubo elección:	245
Fórmulas contendientes:	533
MRvYo instaladas:	278
Módulos instalados:	12
Colonias donde no hubo elección:	4



Votación emitida según modalidad y tipo de voto (porcentajes)



Modalidad elegida por la ciudadanía para emitir su voto (porcentajes)



FUENTE: Elaborados por la DEOEG con base en la lista nominal proporcionada por la DERFE-INE, con fecha de corte al 15 de julio de 2016 (incluye a las ciudadanas y los ciudadanos que recogieron su credencial para votar hasta el 30 de julio) y datos proporcionados por la UTSI relativos a la votación emitida en la jornada electiva de los comités ciudadanos y consejos de los pueblos 2016.

Resultados de la votación por colonia o pueblo

Clave y nombre de la colonia o pueblo y distrito electoral local al que pertenece	Lista nominal	Votación obtenida por fórmula contendiente						Votos nulos	Votación emitida			Participación (%)			Abstención (%)		
		1	2	3	4	5	6		MRVyo	Módulo	Vía remota	MRVyo	Módulo	Vía remota		Total	
10-001 - Abraham González - XVIII	568	63	-	-	-	-	-	52	114	1	0	115	20.07	0.18	0	20.25	79.75
10-002 - Acueducto - XVIII	2 300	33	16	27	154	10	-	6	207	39	0	246	9	1.70	0	10.70	89.30
10-003 - Acuiotla - XXV	1 167	56	218	-	-	-	-	21	275	20	0	295	23.56	1.71	0	25.28	74.72
10-005 - Águilas 3er. Parque - XXIII	3 366	405	32	-	-	-	-	47	448	36	0	484	13.31	1.07	0	14.38	85.62
10-006 - Águilas Pilares - XXIII	1 639	61	-	-	-	-	-	16	75	2	0	77	4.58	0.12	0	4.70	95.30
10-007 - Alcantarilla - XXV	441	15	-	-	-	-	-	2	9	8	0	17	2.04	1.81	0	3.85	96.15
10-008 - Alfalfar - XXIII	1 538	186	98	-	-	-	-	15	290	9	0	299	18.86	0.59	0	19.44	80.56
10-009 - Alfonso XIII - XXIII	7 571	139	-	-	-	-	-	57	172	24	0	196	2.27	0.32	0	2.59	97.41
10-010 - Alpes - XXIII	2 564	79	-	-	-	-	-	16	95	0	0	95	3.71	0	0	3.71	96.29
10-011 - Alpes (Ampl) - XXIII	2 120	63	110	-	-	-	-	5	177	1	0	178	8.35	0.05	0	8.40	91.60
10-013 - La Mexicana (Ampl) - XVIII	1 136	31	76	80	-	-	-	10	195	2	0	197	17.17	0.18	0	17.34	82.66
10-014 - Jalapa (Ampl) - XX	1 377	120	-	-	-	-	-	29	142	7	0	149	10.31	0.51	0	10.82	89.18
10-015 - Arboledas Político - XXV	377	54	23	-	-	-	-	10	72	15	0	87	19.10	3.98	0	23.08	76.92
10-016 - Arcos de Centenario - XXIII	201	37	43	-	-	-	-	14	89	5	0	94	44.28	2.49	0	46.77	53.23
10-017 - Arturo Gamiz - XXV	235	43	-	-	-	-	-	14	45	12	0	57	19.15	5.11	0	24.26	75.74
10-018 - Arturo Martínez - XVIII	1 457	106	169	11	-	-	-	5	257	34	0	291	17.64	2.33	0	19.97	80.03
10-019 - Arvide - XVIII	637	64	199	-	-	-	-	35	250	48	0	298	39.25	7.54	0	46.78	53.22
10-020 - Atlamaxac - XXV	585	126	-	-	-	-	-	11	111	26	0	137	18.97	4.44	0	23.42	76.58
10-022 - Ave Real - XXV	1 072	70	-	-	-	-	-	43	105	8	0	113	9.79	0.75	0	10.54	89.46
10-023 - Ave Real (Ampl) - XXV	316	62	-	-	-	-	-	0	54	8	0	62	17.09	2.53	0	19.62	80.38
10-024 - Axotla - XXIII	2 025	285	270	-	-	-	-	19	527	47	0	574	26.02	2.32	0	28.35	71.65
10-025 - Balcones de Cehuayo - XXV	901	48	139	-	-	-	-	18	202	3	0	205	22.42	0.33	0	22.75	77.25
10-026 - Barrio Norte - XVIII	11 514	945	80	318	86	-	-	279	1 603	105	0	1 708	13.92	0.91	0	14.83	85.17
10-027 - Batallón de San Patricio (U Hab) - XXIII	929	91	-	-	-	-	-	35	124	2	0	126	13.35	0.22	0	13.56	86.44
10-028 - Bejero - XX	1 294	115	193	-	-	-	-	18	313	13	0	326	24.19	1	0	25.19	74.81
10-029 - Belén de las Flores - XVIII	1 844	336	16	244	-	-	-	23	567	52	0	619	30.75	2.82	0	33.57	66.43
10-030 - Belén de las Flores Sección Relleno - XVIII	436	92	36	15	-	-	-	19	154	8	0	162	35.32	1.83	0	37.16	62.84
10-031 - Bella Vista - XVIII	7 775	54	50	13	778	-	-	28	883	40	0	923	11.36	0.51	0	11.87	88.13

continúa

Resultados de la votación por colonia o pueblo

Clave y nombre de la colonia o pueblo y distrito electoral local al que pertenece	Lista nominal	Votación obtenida por fórmula contendiente						Votos nulos	Votación emitida			Participación (%)			Abstención (%)		
		1	2	3	4	5	6		MRVyo	Módulo	Vía remota	Total	MRVyo	Módulo		Vía remota	Total
10-032 - Bonanza - XVIII	1 323	57	-	-	-	-	-	39	85	11	0	96	6.42	0.83	0	7.26	92.74
10-033 - Bosques de Tarango - XXV	2 244	19	32	220	22	-	-	5	284	14	0	298	12.66	0.62	0	13.28	86.72
10-034 - Calzada Jalapa - XVIII	3 508	393	96	-	-	-	-	47	535	1	0	536	15.25	0.03	0	15.28	84.72
10-035 - Campo de Tiro los Gamitos - XX	283	51	-	-	-	-	-	11	50	12	0	62	17.67	4.24	0	21.91	78.09
10-036 - Cañada del Olivar (U Hab) - XXIII	526	104	-	-	-	-	-	29	129	4	0	133	24.52	0.76	0	25.29	74.71
10-037 - Canutillo (Aguascalientes) - XXV	111	29	-	-	-	-	-	0	29	0	0	29	26.13	0	0	26.13	73.87
10-038 - Canutillo 3ra. Sección - XXIII	2 418	133	-	-	-	-	-	48	176	2	3	181	7.28	0.08	0.12	7.49	92.51
10-039 - Canutillo Predio la Presa - XXV	271	70	-	-	-	-	-	19	77	12	0	89	28.41	4.43	0	32.84	67.16
10-040 - Carola - XVIII	377	49	122	-	-	-	-	8	156	23	0	179	41.38	6.10	0	47.48	52.52
10-041 - Cedro Chico - XXV	215	52	-	-	-	-	-	11	63	0	0	63	29.30	0	0	29.30	70.70
10-042 - Chimalistac - XXIII	813	47	-	-	-	-	-	4	51	0	0	51	6.27	0	0	6.27	93.73
10-043 - Colinas de Tarango - XXIII	428	52	-	-	-	-	-	5	56	0	1	57	13.08	0	0.23	13.32	86.68
10-044 - Colinas del Sur - XXIII	6 993	139	174	-	-	-	-	16	317	10	2	329	4.53	0.14	0.03	4.70	95.30
10-045 - Conciencia Proletaria - XXIII	339	44	46	22	-	-	-	5	117	0	0	117	34.51	0	0	34.51	65.49
10-046 - Cooperativa Cehuayo - XXV	1 449	126	-	-	-	-	-	40	152	14	0	166	10.49	0.97	0	11.46	88.54
10-047 - Corpus Christy - XXV	6 399	398	25	56	52	-	-	45	559	17	0	576	8.74	0.27	0	9	91
10-048 - Corpus Christy Ampli Xocomecatla - XXV	1 618	80	-	-	-	-	-	28	91	17	0	108	5.62	1.05	0	6.67	93.33
10-049 - Cove - XVIII	3 324	128	304	38	6	-	-	12	471	16	1	488	14.17	0.48	0.03	14.68	85.32
10-050 - Cristo Rey - XVIII	835	117	164	-	-	-	-	7	283	5	0	288	33.89	0.60	0	34.49	65.51
10-051 - De Tarango (Rncda) - XXIII	123	57	-	-	-	-	-	2	59	0	0	59	47.97	0	0	47.97	52.03
10-052 - Desarrollo Urbano - XVIII	3 304	611	73	-	-	-	-	157	809	32	0	841	24.49	0.97	0	25.45	74.55
10-053 - Dos Ríos - XXV	809	132	-	-	-	-	-	24	152	4	0	156	18.79	0.49	0	19.28	80.72
10-054 - El Árbol - XX	665	159	30	-	-	-	-	9	172	26	0	198	25.86	3.91	0	29.77	70.23
10-055 - El Batán - XXV	192	87	18	-	-	-	-	1	100	6	0	106	52.08	3.13	0	55.21	44.79
10-056 - El Bosque - XVIII	674	95	159	-	-	-	-	7	248	13	0	261	36.80	1.93	0	38.72	61.28
10-057 - El Bosque 2da. Sección (Ampl) - XVIII	424	31	65	35	48	-	-	3	165	17	0	182	38.92	4.01	0	42.92	57.08
10-058 - El Bosque Sección Torres - XVIII	152	94	61	-	-	-	-	7	144	18	0	162	94.74	11.84	0	*	*
10-059 - El Capulín - XVIII	1 221	68	160	-	-	-	-	12	214	26	0	240	17.53	2.13	0	19.66	80.34

continúa

Resultados de la votación por colonia o pueblo

Clave y nombre de la colonia o pueblo y distrito electoral local al que pertenece	Lista nominal	Votación obtenida por fórmula contendiente						Votos nulos	Votación emitida			Participación (%)			Abstención (%)		
		1	2	3	4	5	6		MRVyo	Módulo	Vía remota	Total	MRVyo	Módulo		Vía remota	Total
10-060 - El Capulín (Ampl) - XVIII	425	11	94	-	-	-	-	24	118	11	0	129	27.76	2.59	0	30.35	69.65
10-061 - El Cuernito - XVIII	546	59	-	-	-	-	-	12	71	0	0	71	13	0	0	13	87
10-062 - El Mirador - XXIII	483	100	45	-	-	-	-	11	153	3	0	156	31.68	0.62	0	32.30	67.70
10-063 - El Paraíso - XVIII	3 677	31	167	24	-	-	-	8	206	24	0	230	5.60	0.65	0	6.26	93.74
10-064 - El Pirú (Frac) - XVIII	992	70	198	-	-	-	-	41	296	13	0	309	29.84	1.31	0	31.15	68.85
10-065 - El Pirul - XX	1 652	111	142	11	-	-	-	16	239	41	0	280	14.47	2.48	0	16.95	83.05
10-066 - El Pocito - XVIII	561	175	84	-	-	-	-	12	259	12	0	271	46.17	2.14	0	48.31	51.69
10-067 - El Rodeo - XVIII	168	71	-	-	-	-	-	18	85	4	0	89	50.60	2.38	0	52.98	47.02
10-068 - El Ruedo - XXV	168	21	-	-	-	-	-	5	23	3	0	26	13.69	1.79	0	15.48	84.52
10-069 - Emancipación del Pueblo - XXV	525	20	50	147	-	-	-	9	221	5	0	226	42.10	0.95	0	43.05	56.95
10-070 - Estado de Hidalgo (Ampl) - XVIII	275	32	66	-	-	-	-	11	105	4	0	109	38.18	1.45	0	39.64	60.36
10-071 - Estado de Hidalgo - XVIII	1 333	70	19	5	90	-	-	15	174	24	1	199	13.05	1.80	0.08	14.93	85.07
10-072 - Flor de María - XXIII	843	31	17	77	-	-	-	5	118	12	0	130	14	1.42	0	15.42	84.58
10-073 - Florida - XXIII	4 230	221	14	29	-	-	-	5	263	4	2	269	6.22	0.09	0.05	6.36	93.64
10-074 - Francisco Villa - XVIII	3 119	55	100	4	453	-	-	85	674	22	1	697	21.61	0.71	0.03	22.35	77.65
10-075 - Galeana - XXIII	491	42	-	-	-	-	-	26	66	2	0	68	13.44	0.41	0	13.85	86.15
10-076 - Garcimarrero - XXV	2 562	201	327	-	-	-	-	48	534	42	0	576	20.84	1.64	0	22.48	77.52
10-077 - Garcimarrero Norte - XXV	3 091	287	-	-	-	-	-	113	373	27	0	400	12.07	0.87	0	12.94	87.06
10-078 - Garcimarrero Reacomodo - XXV	409	45	-	-	-	-	-	7	47	5	0	52	11.49	1.22	0	12.71	87.29
10-079 - Golondrinas - XVIII	3 132	254	29	30	-	-	-	27	309	31	0	340	9.87	0.99	0	10.86	89.14
10-080 - Golondrinas 1ra. Sección - XVIII	1 973	22	49	49	88	196	-	46	425	25	0	450	21.54	1.27	0	22.81	77.19
10-081 - Golondrinas 2da. Sección - XVIII	2 009	283	16	66	25	14	-	29	421	12	0	433	20.96	0.60	0	21.55	78.45
10-082 - Gral. A. Rosales - XX	243	42	-	-	-	-	-	23	64	1	0	65	26.34	0.41	0	26.75	73.25
10-083 - Gral. C. A. Madrazo - XX	761	139	72	-	-	-	-	31	240	2	0	242	31.54	0.26	0	31.80	68.20
10-084 - Guadalupe Inn - XXIII	2 833	39	43	-	-	-	-	52	134	0	0	134	4.73	0	0	4.73	95.27
10-085 - Herón Proal - XXV	2 242	52	348	-	-	-	-	19	416	3	0	419	18.55	0.13	0	18.69	81.31
10-086 - Hogar y Redención - XXIII	2 633	92	18	218	-	-	-	45	357	16	0	373	13.56	0.61	0	14.17	85.83
10-087 - Isidro Fabela - XVIII	1 807	60	258	-	-	-	-	19	313	24	0	337	17.32	1.33	0	18.65	81.35
10-088 - Jalapa - XX	3 619	155	52	384	54	-	-	35	640	37	3	680	17.68	1.02	0.08	18.79	81.21

continúa

Resultados de la votación por colonia o pueblo

Clave y nombre de la colonia o pueblo y distrito electoral local al que pertenece	Lista nominal	Votación obtenida por fórmula contendiente						Votos nulos	Votación emitida			Participación (%)			Abstención (%)		
		1	2	3	4	5	6		MIRvoto	Módulo	Vía remota	MIRvoto	Módulo	Vía remota		Total	
10-089 - Jalapa el Grande - XX	8 133	167	1 055	-	-	-	-	317	1 452	87	0	1 539	17.85	1.07	0	18.92	81.08
10-090 - Jalapa Tepito - XX	2 801	166	-	-	-	-	-	87	237	16	0	253	8.46	0.57	0	9.03	90.97
10-091 - Jardines del Pedregal - XXIII	9 569	74	82	21	206	-	-	9	390	1	1	392	4.08	0.01	0.01	4.10	95.90
10-092 - José María Pino Suárez - XVIII	4 949	33	156	290	37	-	-	36	524	27	1	552	10.59	0.55	0.02	11.15	88.85
10-093 - Juristas - XXV	484	99	-	-	-	-	-	33	132	0	0	132	27.27	0	0	27.27	72.73
10-094 - La Angostura - XXV	1 293	108	104	137	-	-	-	14	353	10	0	363	27.30	0.77	0	28.07	71.93
10-095 - La Araña - XXV	607	100	-	-	-	-	-	55	143	12	0	155	23.56	1.98	0	25.54	74.46
10-096 - La Cañada - XVIII	2 791	331	160	-	-	-	-	67	503	55	0	558	18.02	1.97	0	19.99	80.01
10-097 - La Cascada - XXIII	2 099	249	115	-	-	-	-	15	357	22	0	379	17.01	1.05	0	18.06	81.94
10-098 - La Cebada (Amp) - XX	922	135	111	-	-	-	-	18	263	1	0	264	28.52	0.11	0	28.63	71.37
10-100 - La Conchita - XVIII	2 336	120	222	-	-	-	-	34	361	13	2	376	15.45	0.56	0.09	16.10	83.90
10-101 - La Herradura - XXIII	425	14	39	-	-	-	-	1	49	5	0	54	11.53	1.18	0	12.71	87.29
10-102 - La Huerta - XX	381	137	69	-	-	-	-	8	188	26	0	214	49.34	6.82	0	56.17	43.83
10-103 - La Joya - XVIII	2 220	221	-	-	-	-	-	106	307	20	0	327	13.83	0.90	0	14.73	85.27
10-104 - La Loma - XX	1 992	91	-	-	-	-	-	1	91	0	1	92	4.57	0	0.05	4.62	95.38
10-105 - La Martinica - XXIII	1 575	139	-	-	-	-	-	111	239	11	0	250	15.17	0.70	0	15.87	84.13
10-106 - La Mexicana - XX	4 886	31	89	384	-	-	-	131	585	50	0	635	11.97	1.02	0	13	87
10-107 - La Milagrosa - XXV	823	146	17	-	-	-	-	17	156	24	0	180	18.96	2.92	0	21.87	78.13
10-108 - La Otra Banda - XXIII	464	37	27	-	-	-	-	0	60	4	0	64	12.93	0.86	0	13.79	86.21
10-109 - La Palmita - XVIII	1 130	118	224	131	-	-	-	14	458	29	0	487	40.53	2.57	0	43.10	56.90
10-110 - La Pera Xochinahuac (U Hab) - XXV	935	337	-	-	-	-	-	106	442	1	0	443	47.27	0.11	0	47.38	52.62
10-111 - La Presa - XVIII	922	123	97	-	-	-	-	9	191	38	0	229	20.72	4.12	0	24.84	75.16
10-112 - La Presa Sección Hornos - XVIII	722	184	-	-	-	-	-	40	213	11	0	224	29.50	1.52	0	31.02	68.98
10-113 - Ladera Grande o La Cebadita - XX	391	31	78	-	-	-	-	6	112	3	0	115	28.64	0.77	0	29.41	70.59
10-114 - Las Águilas - XXIII	4 136	84	-	-	-	-	-	170	227	27	0	254	5.49	0.65	0	6.14	93.86
10-115 - Las Águilas (Amp) - XXIII	7 285	510	174	16	-	-	-	27	669	58	0	727	9.18	0.80	0	9.98	90.02
10-116 - Las Águilas Secc. Hornos - XXIII	665	148	-	-	-	-	-	30	176	2	0	178	26.47	0.30	0	26.77	73.23
10-118 - Las Cuevitas - XVIII	1 423	95	23	72	12	-	-	5	191	16	0	207	13.42	1.12	0	14.55	85.45
10-119 - Las Palmas - XVIII	1 281	126	42	-	-	-	-	5	154	19	0	173	12.02	1.48	0	13.51	86.49

continúa

Resultados de la votación por colonia o pueblo

Clave y nombre de la colonia o pueblo y distrito electoral local al que pertenece	Lista nominal	Votación obtenida por fórmula contendiente						Votos nulos	Votación emitida			Participación (%)			Abstención (%)	
		1	2	3	4	5	6		MRVyo	Módulo	Vía remota	Total	MRVyo	Módulo		Vía remota
10-120 - Liberación Proletaria - XX	1 576	102	-	-	-	-	46	140	8	0	148	8.88	0.51	0	9.39	90.61
10-121 - Liberales de 1857 - XVIII	4 162	247	117	12	13	-	21	355	55	0	410	8.53	1.32	0	9.85	90.15
10-122 - Llano Redondo - XXV	1 137	45	143	-	-	-	12	187	13	0	200	16.45	1.14	0	17.59	82.41
10-124 - Lomas de Becerra - XVIII	7 314	96	846	-	-	-	138	999	81	0	1 080	13.66	1.11	0	14.77	85.23
10-125 - Lomas de Becerra (U Hab) - XVIII	1 744	16	64	237	-	-	11	308	20	0	328	17.66	1.15	0	18.81	81.19
10-126 - Lomas de Becerra Arvide (U Hab) - XVIII	1 402	27	267	-	-	-	8	300	2	0	302	21.40	0.14	0	21.54	78.46
10-127 - Lomas de Capula - XVIII	4 200	313	121	93	-	-	15	505	37	0	542	12.02	0.88	0	12.90	87.10
10-128 - Lomas de Capulín - XXV	788	128	61	-	-	-	10	170	29	0	199	21.57	3.68	0	25.25	74.75
10-129 - Lomas de Centenario (U Hab) - XXV	321	57	-	-	-	-	19	71	5	0	76	22.12	1.56	0	23.68	76.32
10-130 - Lomas de Chamontoya - XXV	4 329	162	241	-	-	-	60	435	27	1	463	10.05	0.62	0.02	10.70	89.30
10-131 - Lomas de Guadalupe - XXV	1 102	128	46	-	-	-	4	176	2	0	178	15.97	0.18	0	16.15	83.85
10-132 - Lomas de la Era - XXV	10 829	26	663	224	111	-	72	1 027	66	3	1 096	9.48	0.61	0.03	10.12	89.88
10-133 - Lomas de las Águilas - XXV	1 837	63	93	-	-	-	1	153	3	1	157	8.33	0.16	0.05	8.55	91.45
10-134 - Lomas de los Ángeles Tetelpan - XXIII	3 211	78	185	33	156	-	42	432	62	0	494	13.45	1.93	0	15.38	84.62
10-135 - Lomas de los Cedros - XXV	3 140	18	281	84	-	-	28	385	25	1	411	12.26	0.80	0.03	13.09	86.91
10-136 - Lomas de Nuevo México - XX	1 513	198	10	24	-	-	77	295	14	0	309	19.50	0.93	0	20.42	79.58
10-138 - Lomas de Puerta Grande - XXV	2 396	120	-	-	-	-	72	192	0	0	192	8.01	0	0	8.01	91.99
10-139 - Lomas de San Ángel Inn - XXIII	1 560	163	-	-	-	-	5	163	5	0	168	10.45	0.32	0	10.77	89.23
10-140 - Lomas de Santa Fe - XX	215	35	-	-	-	-	0	34	1	0	35	15.81	0.47	0	16.28	83.72
10-141 - Lomas de Santo Domingo - XVIII	580	98	70	-	-	-	15	181	2	0	183	31.21	0.34	0	31.55	68.45
10-142 - Lomas de Santo Domingo (Ampl) - XVIII	785	20	11	73	99	-	7	201	9	0	210	25.61	1.15	0	26.75	73.25
10-143 - Lomas de Tarango - XXIII	2 369	81	57	88	47	-	7	268	12	0	280	11.31	0.51	0	11.82	88.18
10-144 - Lomas de Tetelpan - XXIII	1 640	67	-	-	-	-	9	73	3	0	76	4.45	0.18	0	4.63	95.37
10-145 - Loreto - XXIII	495	3	139	4	81	5	5	236	1	0	237	47.68	0.20	0	47.88	52.12
10-146 - Los Cedros - XXV	666	96	-	-	-	-	26	115	7	0	122	17.27	1.05	0	18.32	81.68
10-147 - Los Gamitos - XX	738	178	38	-	-	-	39	226	29	0	255	30.62	3.93	0	34.55	65.45
10-148 - Margarita M. de Juárez - XX	762	63	42	53	-	-	6	158	6	0	164	20.73	0.79	0	21.52	78.48

continúa

Resultados de la votación por colonia o pueblo

Clave y nombre de la colonia o pueblo y distrito electoral local al que pertenece	Lista nominal	Votación obtenida por fórmula contendiente						Votos nulos	Votación emitida			Participación (%)				Abstención (%)	
		1	2	3	4	5	6		MRVyo	Módulo	Vía remota	Total	MRVyo	Módulo	Vía remota		Total
10-149 - María G. de García Ruiz - XVIII	2 545	189	-	-	-	-	-	66	249	6	0	255	9.78	0.24	0	10.02	89.98
10-150 - Mártires de Tacubaya - XVIII	644	71	-	-	-	-	7	71	7	0	78	11.02	1.09	0	12.11	87.89	
10-151 - Merced Gómez - XXIII	5 916	149	242	-	-	-	34	413	12	0	425	6.98	0.20	0	7.18	92.82	
10-152 - Metropolitano (U Hab) - XXIII	985	38	78	-	-	-	2	118	0	0	118	11.98	0	0	11.98	88.02	
10-153 - Miguel Gaona Armenta - XXV	1 091	128	190	67	-	-	29	359	55	0	414	32.91	5.04	0	37.95	62.05	
10-154 - Miguel Hidalgo - XXIII	734	11	33	201	-	-	7	230	22	0	252	31.34	3	0	34.33	65.67	
10-155 - Milpa del Cedro - XXV	134	44	31	-	-	-	0	75	0	0	75	55.97	0	0	55.97	44.03	
10-156 - Minas de Cristo - XVIII	2 808	390	13	44	289	-	24	725	35	0	760	25.82	1.25	0	27.07	72.93	
10-157 - Molino de Rosas - XXIII	5 879	304	40	-	-	-	43	352	35	0	387	5.99	0.60	0	6.58	93.42	
10-158 - Molino de Rosas (Ampl) - XXIII	1 037	125	19	-	-	-	10	142	12	0	154	13.69	1.16	0	14.85	85.15	
10-159 - Molino de Santo Domingo - XVIII	4 245	63	337	107	29	-	17	520	33	0	553	12.25	0.78	0	13.03	86.97	
10-160 - Molino de Santo Domingo (U Hab) - XVIII	1 274	192	167	46	-	-	22	407	19	1	427	31.95	1.49	0.08	33.52	66.48	
10-161 - Ocho de Agosto - XVIII	1 173	30	124	33	84	-	6	269	8	0	277	22.93	0.68	0	23.61	76.39	
10-162 - Ocotillos - XXV	801	30	-	-	-	-	10	31	9	0	40	3.87	1.12	0	4.99	95.01	
10-163 - Olivar de los Padres - XXIII	9 243	25	446	142	14	-	50	656	21	0	677	7.10	0.23	0	7.32	92.68	
10-166 - Palmas - XVIII	2 737	189	51	14	-	-	43	288	9	0	297	10.52	0.33	0	10.85	89.15	
10-167 - Palmas Axotitla - XXV	1 783	216	124	-	-	-	42	364	18	0	382	20.42	1.01	0	21.42	78.58	
10-168 - Paraje el Caballito - XXV	2 046	150	34	30	25	20	25	263	21	0	284	12.85	1.03	0	13.88	86.12	
10-169 - Parque Residencial San Antonio (U Hab) - XVIII	1 825	85	-	-	-	-	15	100	0	0	100	5.48	0	0	5.48	94.52	
10-170 - Paseo de las Lomas-San Gabriel - XX	747	49	-	-	-	-	2	51	0	0	51	6.83	0	0	6.83	93.17	
10-171 - Piloto (Adolfo López Mateos) - XVIII	4 511	121	393	-	-	-	84	546	52	0	598	12.10	1.15	0	13.26	86.74	
10-172 - Piloto (Adolfo López Mateos) (Ampl) - XVIII	6 690	654	154	-	-	-	91	865	34	0	899	12.93	0.51	0	13.44	86.56	
10-173 - Poder Popular - XXIII	1 078	162	120	-	-	-	21	283	20	0	303	26.25	1.86	0	28.11	71.89	
10-174 - Pólvora - XVIII	1 697	78	263	-	-	-	14	334	21	0	355	19.68	1.24	0	20.92	79.08	
10-175 - Ponciano Arriaga - XXV	1 124	97	-	-	-	-	13	105	5	0	110	9.34	0.44	0	9.79	90.21	
10-176 - Prados la Providencia - XXV	1 340	143	28	-	-	-	20	175	16	0	191	13.06	1.19	0	14.25	85.75	
10-177 - Presidentes - XVIII	4 033	55	423	-	-	-	37	486	29	0	515	12.05	0.72	0	12.77	87.23	

continúa

Resultados de la votación por colonia o pueblo

Clave y nombre de la colonia o pueblo y distrito electoral local al que pertenece	Lista nominal	Votación obtenida por fórmula contendiente						Votos nulos	Votación emitida			Participación (%)			Abstención (%)		
		1	2	3	4	5	6		Módulo	Vía remota	Total	MRVyo	Módulo	Vía remota		Total	
10-178 - Presidentes 1ra. (Amp) - XVIII	1 686	25	270	-	-	-	-	30	307	18	0	325	18.21	1.07	0	19.28	80.72
10-179 - Presidentes 2da. (Amp) - XVIII	4 293	16	41	500	-	-	-	93	625	25	0	650	14.56	0.58	0	15.14	84.86
10-180 - Privada Centenario - XXIII	453	70	-	-	-	-	-	17	85	2	0	87	18.76	0.44	0	19.21	80.79
10-181 - Prof. José Arturo López - XXIII	1 633	14	197	226	47	-	-	8	476	10	6	492	29.15	0.61	0.37	30.13	69.87
10-182 - Progreso Tizapán - XXIII	7 371	74	660	-	-	-	-	138	837	35	0	872	11.36	0.47	0	11.83	88.17
10-183 - Pueblo Nuevo - XX	791	64	56	-	-	-	-	5	116	9	0	125	14.66	1.14	0	15.80	84.20
10-184 - Puente Colorado - XXV	2 186	84	83	32	59	-	-	25	235	47	1	283	10.75	2.15	0.05	12.95	87.05
10-185 - Puente Colorado (Amp) - XXV	2 577	17	314	-	-	-	-	39	352	18	0	370	13.66	0.70	0	14.36	85.64
10-186 - Punta de Cehuayo - XXV	1 547	122	88	59	-	-	-	13	253	29	0	282	16.35	1.87	0	18.23	81.77
10-187 - Reacomodo el Cuernito - XVIII	2 231	65	260	28	-	-	-	51	380	24	0	404	17.03	1.08	0	18.11	81.89
10-188 - Reacomodo Pino Suárez - XVIII	550	135	20	-	-	-	-	8	154	9	0	163	28	1.64	0	29.64	70.36
10-189 - Real del Monte - XVIII	851	46	24	111	45	-	-	17	231	12	0	243	27.14	1.41	0	28.55	71.45
10-190 - Rincón de la Bolsa - XXV	1 397	166	-	-	-	-	-	65	214	17	0	231	15.32	1.22	0	16.54	83.46
10-192 - San Ángel - XXIII	2 136	16	-	-	-	-	-	2	18	0	0	18	0.84	0	0	0.84	99.16
10-193 - San Ángel Inn - XXIII	1 353	7	-	-	-	-	-	16	23	0	0	23	1.70	0	0	1.70	98.30
10-194 - San Bartolo Amealco (Pblo) - XXV	16 886	1 040	126	237	54	22	-	154	1 528	104	1	1 633	9.05	0.62	0.01	9.67	90.33
10-195 - San Clemente - XXV	6 773	240	-	-	-	-	-	46	248	38	0	286	3.66	0.56	0	4.22	95.78
10-196 - San Gabriel - XX	199	27	-	-	-	-	-	4	31	0	0	31	15.58	0	0	15.58	84.42
10-197 - San Pedro de los Pinos - XVIII	586	95	41	-	-	-	-	7	123	20	0	143	20.99	3.41	0	24.40	75.60
10-198 - Santa Fe - XVIII	6 186	553	108	-	-	-	-	65	558	168	0	726	9.02	2.72	0	11.74	88.26
10-199 - Santa Fe (U Hab) - XVIII	4 867	31	110	298	-	-	-	45	475	9	0	484	9.76	0.18	0	9.94	90.06
10-200 - Santa Lucía - XXV	4 298	21	411	85	-	-	-	118	628	7	0	635	14.61	0.16	0	14.77	85.23
10-201 - Santa Lucía Reacomodo - XXV	819	167	84	-	-	-	-	53	283	21	0	304	34.55	2.56	0	37.12	62.88
10-202 - Santa Lucía (Pblo) - XXV	265	25	-	-	-	-	-	5	27	3	0	30	10.19	1.13	0	11.32	88.68
10-203 - Santa María Nonoalco - XXIII	3 650	295	87	135	-	-	-	35	532	20	0	552	14.58	0.55	0	15.12	84.88
10-204 - Santa Rosa Xochiac (Pblo) - XXV	11 005	45	447	56	415	612	-	60	1 569	65	1	1 635	14.26	0.59	0.01	14.86	85.14
10-205 - Sears Roebuck (U Hab) - XVIII	684	84	-	-	-	-	-	19	102	0	1	103	14.91	0	0.15	15.06	84.94
10-206 - Tarango (U Hab) - XXIII	1 338	192	-	-	-	-	-	18	210	0	0	210	15.70	0	0	15.70	84.30
10-208 - Tecolcalco - XX	851	153	28	60	-	-	-	13	239	15	0	254	28.08	1.76	0	29.85	70.15

continúa

Resultados de la votación por colonia o pueblo

Clave y nombre de la colonia o pueblo y distrito electoral local al que pertenece	Lista nominal	Votación obtenida por fórmula contendiente						Votos nulos	Votación emitida			Participación (%)			Abstención (%)		
		1	2	3	4	5	6		MRVVO	Módulo	Vía remota	Total	MRVVO	Módulo		Vía remota	Total
10-209 - Tejocote - XVIII	302	20	68	-	-	-	-	4	89	3	0	92	29.47	0.99	0	30.46	69.54
10-210 - Tepeaca - XXV	703	90	-	-	-	-	-	29	118	1	0	119	16.79	0.14	0	16.93	83.07
10-211 - Tepeaca (Ampl) - XXV	1 173	98	-	-	-	-	-	5	95	8	0	103	8.10	0.68	0	8.78	91.22
10-212 - Tepopotla - XXV	649	29	63	4	28	21	50	4	184	15	0	199	28.35	2.31	0	30.66	69.34
10-213 - Tetelpan - XXV	4 227	201	56	14	34	29	97	20	427	23	1	451	10.10	0.54	0.02	10.67	89.33
10-214 - Tetelpan (Pblo) - XXIII	3 691	224	86	100	-	-	-	55	419	44	2	465	11.35	1.19	0.05	12.60	87.40
10-215 - Tetlalpan - XXV	671	88	70	-	-	-	-	10	165	3	0	168	24.59	0.45	0	25.04	74.96
10-216 - Tizampampano - XXIII	801	72	-	-	-	-	-	35	80	26	1	107	9.99	3.25	0.12	13.36	86.64
10-217 - Tizapán-Tizapán San Ángel - XXIII	6 462	104	113	157	304	-	-	59	734	2	1	737	11.36	0.03	0.02	11.41	88.59
10-218 - Tlacopac - XXIII	2 241	40	148	-	-	-	-	6	192	1	1	194	8.57	0.04	0.04	8.66	91.34
10-219 - Tlacoayaque - XXV	1 319	69	-	-	-	-	-	36	103	2	0	105	7.81	0.15	0	7.96	92.04
10-220 - Tlacoayaque (Ampl) - XXV	2 807	221	67	39	-	-	-	23	316	34	0	350	11.26	1.21	0	12.47	87.53
10-221 - Tlacoayaque (Barr) - XXV	679	28	117	10	-	-	-	9	157	7	0	164	23.12	1.03	0	24.15	75.85
10-222 - Tlacuitlapa - XXV	2 172	271	69	-	-	-	-	8	288	60	0	348	13.26	2.76	0	16.02	83.98
10-223 - Tlacuitlapa 2do. Reacomodo (Ampl) - XXV	3 890	139	224	50	-	-	-	41	415	37	2	454	10.67	0.95	0.05	11.67	88.33
10-224 - Tlapechico - XX	3 111	52	432	223	-	-	-	41	689	59	0	748	22.15	1.90	0	24.04	75.96
10-226 - Tlalteca - XVIII	722	121	-	-	-	-	-	14	135	0	0	135	18.70	0	0	18.70	81.30
10-227 - Torres de Mixcoac (U Hab) - XXIII	1 251	106	117	-	-	-	-	6	226	3	0	229	18.07	0.24	0	18.31	81.69
10-228 - Torres de Potrero - XXV	11 063	106	276	974	492	-	-	49	1 744	152	1	1 897	15.76	1.37	0.01	17.15	82.85
10-229 - Torres San Antonio (U Hab) - XVIII	2 892	62	-	-	-	-	-	49	110	1	0	111	3.80	0.03	0	3.84	96.16
10-230 - Torres San Pedro (U Hab) - XVIII	1 889	56	-	-	-	-	-	12	68	0	0	68	3.60	0	0	3.60	96.40
10-231 - Belén de las Flores (U Hab) - XVIII	2 901	280	271	-	-	-	-	10	545	16	0	561	18.79	0.55	0	19.34	80.66
10-232 - Unidad Popular Tepeaca - XXV	1 499	99	178	-	-	-	-	34	289	22	0	311	19.28	1.47	0	20.75	79.25
10-233 - Unión Olivos - XXV	438	76	-	-	-	-	-	15	76	15	0	91	17.35	3.42	0	20.78	79.22
10-234 - Unión Popular Emiliano Zapata (U Hab) - XXIII	1 960	91	-	-	-	-	-	42	125	8	0	133	6.38	0.41	0	6.79	93.21
10-235 - Valentín Gómez Farías - XXV	1 490	93	-	-	-	-	-	21	99	15	0	114	6.64	1.01	0	7.65	92.35
10-236 - Villa Progresista - XXV	2 163	127	310	82	-	-	-	15	510	24	0	534	23.58	1.11	0	24.69	75.31

continúa

Resultados de la votación por colonia o pueblo

Clave y nombre de la colonia o pueblo y distrito electoral local al que pertenece	Lista nominal	Votación obtenida por fórmula contendiente						Votos nulos	Votación emitida			Participación (%)				Abstención (%)	
		1	2	3	4	5	6		MRVyo	Módulo	Vía remota	Total	MRVyo	Módulo	Vía remota		Total
10-237 - Villa Solidaridad - XVIII	495	107	-	-	-	-	-	45	142	10	0	152	28.69	2.02	0	30.71	69.29
10-238 - Villa Verdún - XXV	2 431	107	-	-	-	-	-	24	130	1	0	131	5.35	0.04	0	5.39	94.61
10-239 - Zenón Delgado - XVIII	2 080	65	-	-	-	-	-	22	87	0	0	87	4.18	0	0	4.18	95.82
10-240 - Zotoltilta - XXV	612	109	-	-	-	-	-	18	112	15	0	127	18.30	2.45	0	20.75	79.25
10-241 - 19 de Mayo - XXV	910	89	230	97	-	-	-	12	382	46	0	428	41.98	5.05	0	47.03	52.97
10-242 - 1ra. Victoria - XVIII	1 907	47	316	-	-	-	-	60	398	25	0	423	20.87	1.31	0	22.18	77.82
10-243 - 1ra. Victoria Sección Bosques - XVIII	3 611	253	171	266	-	-	-	43	709	24	0	733	19.63	0.66	0	20.30	79.70
10-244 - 26 de Julio - XXV	778	67	-	-	-	-	-	60	127	0	0	127	16.32	0	0	16.32	83.68
10-245 - 2da. El Pirul (Ampl) - XX	825	48	70	-	-	-	-	18	130	6	0	136	15.76	0.73	0	16.48	83.52
10-246 - 2da. Jalalpa Tepito (Ampl) - XX	3 323	306	57	-	-	-	-	30	344	49	0	393	10.35	1.47	0	11.83	88.17
10-247 - Estado de Hidalgo - XXV	1 637	228	-	-	-	-	-	29	234	23	0	257	14.29	1.41	0	15.70	84.30
10-248 - Lomas de Santa Fe II - XX	888	28	-	-	-	-	-	0	27	0	1	28	3.04	0	0.11	3.15	96.85
10-249 - Belén de las Flores - XXV	542	95	-	-	-	-	-	62	150	7	0	157	27.68	1.29	0	28.97	71.03
10-250 - Lomas de Plateros (U Hab) I - XXIII	7 082	509	176	306	-	-	-	40	995	36	0	1 031	14.05	0.51	0	14.56	85.44
10-251 - Lomas de Plateros (U Hab) II - XXIII	5 397	30	408	225	-	-	-	29	646	44	2	692	11.97	0.82	0.04	12.82	87.18
10-252 - Olivar del Conde 1ra. Sección I - XVIII	6 162	25	24	608	88	-	-	33	759	19	0	778	12.32	0.31	0	12.63	87.37
10-253 - Olivar del Conde 1ra. Sección II - XVIII	6 402	192	-	-	-	-	-	83	234	41	0	275	3.66	0.64	0	4.30	95.70
10-254 - Olivar del Conde 2da. Sección I - XVIII	6 648	270	66	19	-	-	-	58	397	16	0	413	5.97	0.24	0	6.21	93.79
10-255 - Olivar del Conde 2da. Sección II - XVIII	6 143	303	-	-	-	-	-	64	355	12	0	367	5.78	0.20	0	5.97	94.03
10-256 - Santa Fe Km 8.5 - XX	347	24	45	78	-	-	-	2	140	8	1	149	40.35	2.31	0.29	42.94	57.06
10-257 - Predio la Angostura - XXV	1 703	742	-	-	-	-	-	184	924	2	0	926	54.26	0.12	0	54.37	45.63
Total	554 347	31 058	22 877	9 862	4 625	929	147	7 943	72 807	4 585	49	77 441	13.13	0.83	0.01	13.97	86.03

FUENTE: Elaborado por la DEOBYG con base en la lista nominal proporcionada por la DERFE-INE y datos proporcionados por la utsi relativos a la votación emitida en la jornada electiva de los comités ciudadanos y consejos de los pueblos 2016.

* Se omite el cálculo de participación y abstención relativo a la colonia 10-058 El Bosque Sección Torres, en virtud de que el primero de ellos resulta superior a 100%. Ello porque el dato correspondiente a la lista nominal deriva de una estimación.

Integración de los comités ciudadanos y consejos de los pueblos por número de fórmula ganadora

Clave y nombre de la colonia o pueblo y distrito electoral local al que pertenece	Fórmula 1 ^{er} lugar	No. de integrantes	Fórmula 2 ^o lugar	No. de integrantes	Fórmula 3 ^{er} lugar	No. de integrantes	Fórmula 4 ^o lugar	No. de integrantes	Total de integrantes
10-001 - Abraham González - XVIII	1	5	-	-	-	-	-	-	5
10-002 - Acueducto - XVIII	4	5	1	2	3	1	2	1	9
10-003 - Acuilotla - XXV	2	5	1	4	-	-	-	-	9
10-005 - Águilas 3er. Parque - XXIII	1	5	2	4	-	-	-	-	9
10-006 - Águilas Pilares - XXIII	1	5	-	-	-	-	-	-	5
10-007 - Alcantarilla - XXV	1	5	-	-	-	-	-	-	5
10-008 - Alfalfar - XXIII	1	5	2	4	-	-	-	-	9
10-009 - Alfonso XIII - XXIII	1	5	-	-	-	-	-	-	5
10-010 - Alpes - XXIII	1	5	-	-	-	-	-	-	5
10-011 - Alpes (Ampl) - XXIII	2	5	1	4	-	-	-	-	9
10-013 - La Mexicana (Ampl) - XVIII	3	5	2	2	1	2	-	-	9
10-014 - Jalapa (Ampl) - XX	1	5	-	-	-	-	-	-	5
10-015 - Arboledas Político - XXV	1	5	2	4	-	-	-	-	9
10-016 - Arcos de Centenario - XXIII	2	5	1	4	-	-	-	-	9
10-017 - Arturo Gamiz - XXV	1	5	-	-	-	-	-	-	5
10-018 - Arturo Martínez - XVIII	2	5	1	2	3	2	-	-	9
10-019 - Arvide - XVIII	2	5	1	4	-	-	-	-	9
10-020 - Atlamaxac - XXV	1	5	-	-	-	-	-	-	5
10-022 - Ave Real - XXV	1	5	-	-	-	-	-	-	5
10-023 - Ave Real (Ampl) - XXV	1	5	-	-	-	-	-	-	5
10-024 - Axotla - XXIII	1	5	2	4	-	-	-	-	9
10-025 - Balcones de Cehuayo - XXV	2	5	1	4	-	-	-	-	9
10-026 - Barrio Norte - XVIII	1	5	3	2	4	1	2	1	9
10-027 - Batallón de San Patricio (U Hab) - XXIII	1	5	-	-	-	-	-	-	5
10-028 - Bejero - XX	2	5	1	4	-	-	-	-	9
10-029 - Belén de las Flores - XVIII	1	5	3	2	2	2	-	-	9
10-030 - Belén de las Flores Sección Relleno - XVIII	1	5	2	2	3	2	-	-	9
10-031 - Bella Vista - XVIII	4	5	1	2	2	1	3	1	9
10-032 - Bonanza - XVIII	1	5	-	-	-	-	-	-	5
10-033 - Bosques de Tarango - XXV	3	5	2	2	4	1	1	1	9
10-034 - Calzada Jalapa - XVIII	1	5	2	4	-	-	-	-	9
10-035 - Campo de Tiro los Gamitos - XX	1	5	-	-	-	-	-	-	5
10-036 - Cañada del Olivar (U Hab) - XXIII	1	5	-	-	-	-	-	-	5
10-037 - Canutillo (Aguascalientes) - XXV	1	5	-	-	-	-	-	-	5

continúa

Integración de los comités ciudadanos y consejos de los pueblos por número de fórmula ganadora

Clave y nombre de la colonia o pueblo y distrito electoral local al que pertenece	Fórmula 1 ^{er} lugar	No. de integrantes	Fórmula 2 ^o lugar	No. de integrantes	Fórmula 3 ^{er} lugar	No. de integrantes	Fórmula 4 ^o lugar	No. de integrantes	Total de integrantes
10-038 - Canutillo 3ra. Sección - XXIII	1	5	-	-	-	-	-	-	5
10-039 - Canutillo Predio la Presa - XXV	1	5	-	-	-	-	-	-	5
10-040 - Carola - XVIII	2	5	1	4	-	-	-	-	9
10-041 - Cedro Chico - XXV	1	5	-	-	-	-	-	-	5
10-042 - Chimalistac - XXIII	1	5	-	-	-	-	-	-	5
10-043 - Colinas de Tarango - XXIII	1	5	-	-	-	-	-	-	5
10-044 - Colinas del Sur - XXIII	2	5	1	4	-	-	-	-	9
10-045 - Conciencia Proletaria - XXIII	2	5	1	2	3	2	-	-	9
10-046 - Cooperativa Cehuayo - XXV	1	5	-	-	-	-	-	-	5
10-047 - Corpus Christy - XXV	1	5	3	2	4	1	2	1	9
10-048 - Corpus Christy Ampl Xocomecatla - XXV	1	5	-	-	-	-	-	-	5
10-049 - Cove - XVIII	2	5	1	2	3	1	4	1	9
10-050 - Cristo Rey - XVIII	2	5	1	4	-	-	-	-	9
10-051 - De Tarango (Rncda) - XXIII	1	5	-	-	-	-	-	-	5
10-052 - Desarrollo Urbano - XVIII	1	5	2	4	-	-	-	-	9
10-053 - Dos Ríos - XXV	1	5	-	-	-	-	-	-	5
10-054 - El Árbol - XX	1	5	2	4	-	-	-	-	9
10-055 - El Batán - XXV	1	5	2	4	-	-	-	-	9
10-056 - El Bosque - XVIII	2	5	1	4	-	-	-	-	9
10-057 - El Bosque 2da. Sección (Ampl) - XVIII	2	5	4	2	3	1	1	1	9
10-058 - El Bosque Sección Torres - XVIII	1	5	2	4	-	-	-	-	9
10-059 - El Capulín - XVIII	2	5	1	4	-	-	-	-	9
10-060 - El Capulín (Ampl) - XVIII	2	5	1	4	-	-	-	-	9
10-061 - El Cuernito - XVIII	1	5	-	-	-	-	-	-	5
10-062 - El Mirador - XXIII	1	5	2	4	-	-	-	-	9
10-063 - El Paraíso - XVIII	2	5	1	2	3	2	-	-	9
10-064 - El Pirú (Fracc) - XVIII	2	5	1	4	-	-	-	-	9
10-065 - El Pirul - XX	2	5	1	2	3	2	-	-	9
10-066 - El Pocito - XVIII	1	5	2	4	-	-	-	-	9
10-067 - El Rodeo - XVIII	1	5	-	-	-	-	-	-	5
10-068 - El Ruedo - XXV	1	5	-	-	-	-	-	-	5
10-069 - Emancipación del Pueblo - XXV	3	5	2	2	1	2	-	-	9

continúa

Integración de los comités ciudadanos y consejos de los pueblos por número de fórmula ganadora

Clave y nombre de la colonia o pueblo y distrito electoral local al que pertenece	Fórmula 1 ^{er} lugar	No. de integrantes	Fórmula 2 ^o lugar	No. de integrantes	Fórmula 3 ^{er} lugar	No. de integrantes	Fórmula 4 ^o lugar	No. de integrantes	Total de integrantes
10-070 - Estado de Hidalgo (Ampl) - XVIII	2	5	1	4	-	-	-	-	9
10-071 - Estado de Hidalgo - XVIII	4	5	1	2	2	1	3	1	9
10-072 - Flor de María - XXIII	3	5	1	2	2	2	-	-	9
10-073 - Florida - XXIII	1	5	3	2	2	2	-	-	9
10-074 - Francisco Villa - XVIII	4	5	2	2	1	2	-	-	9
10-075 - Galeana - XXIII	1	5	-	-	-	-	-	-	5
10-076 - Garcimarrero - XXV	2	5	1	4	-	-	-	-	9
10-077 - Garcimarrero Norte - XXV	1	5	-	-	-	-	-	-	5
10-078 - Garcimarrero Reacomodo - XXV	1	5	-	-	-	-	-	-	5
10-079 - Golondrinas - XVIII	1	5	3	2	2	2	-	-	9
10-080 - Golondrinas 1ra. Sección - XVIII	5	5	4	2	2, 3	1, 1	-	-	9
10-081 - Golondrinas 2da. Sección - XVIII	1	5	3	2	4	1	2	1	9
10-082 - Gral. A. Rosales - XX	1	5	-	-	-	-	-	-	5
10-083 - Gral. C. A. Madrazo - XX	1	5	2	4	-	-	-	-	9
10-084 - Guadalupe Inn - XXIII	2	5	1	4	-	-	-	-	9
10-085 - Herón Proal - XXV	2	5	1	4	-	-	-	-	9
10-086 - Hogar y Redención - XXIII	3	5	1	2	2	2	-	-	9
10-087 - Isidro Fabela - XVIII	2	5	1	4	-	-	-	-	9
10-088 - Jalapa - XX	3	5	1	2	4	1	2	1	9
10-089 - Jalapa el Grande - XX	2	5	1	4	-	-	-	-	9
10-090 - Jalapa Tepito - XX	1	5	-	-	-	-	-	-	5
10-091 - Jardines del Pedregal - XXIII	4	5	2	2	1	1	3	1	9
10-092 - José María Pino Suárez - XVIII	3	5	2	2	4	1	1	1	9
10-093 - Juristas - XXV	1	5	-	-	-	-	-	-	5
10-094 - La Angostura - XXV	3	5	1	2	2	2	-	-	9
10-095 - La Araña - XXV	1	5	-	-	-	-	-	-	5
10-096 - La Cañada - XVIII	1	5	2	4	-	-	-	-	9
10-097 - La Cascada - XXIII	1	5	2	4	-	-	-	-	9
10-098 - La Cebada (Ampl) - XX	1	5	2	4	-	-	-	-	9
10-100 - La Conchita - XVIII	2	5	1	4	-	-	-	-	9
10-101 - La Herradura - XXIII	2	5	1	4	-	-	-	-	9
10-102 - La Huerta - XX	1	5	2	4	-	-	-	-	9
10-103 - La Joya - XVIII	1	5	-	-	-	-	-	-	5
10-104 - La Loma - XX	1	5	-	-	-	-	-	-	5

continúa

Integración de los comités ciudadanos y consejos de los pueblos por número de fórmula ganadora

Clave y nombre de la colonia o pueblo y distrito electoral local al que pertenece	Fórmula 1 ^{er} lugar	No. de integrantes	Fórmula 2 ^o lugar	No. de integrantes	Fórmula 3 ^{er} lugar	No. de integrantes	Fórmula 4 ^o lugar	No. de integrantes	Total de integrantes
10-105 - La Martinica - XXIII	1	5	-	-	-	-	-	-	5
10-106 - La Mexicana - XX	3	5	2	2	1	2	-	-	9
10-107 - La Milagrosa - XXV	1	5	2	4	-	-	-	-	9
10-108 - La Otra Banda - XXIII	1	5	2	4	-	-	-	-	9
10-109 - La Palmita - XVIII	2	5	3	2	1	2	-	-	9
10-110 - La Pera Xochinahuac (U Hab) - XXV	1	5	-	-	-	-	-	-	5
10-111 - La Presa - XVIII	1	5	2	4	-	-	-	-	9
10-112 - La Presa Sección Hornos - XVIII	1	5	-	-	-	-	-	-	5
10-113 - Ladera Grande o La Cebadita - XX	2	5	1	4	-	-	-	-	9
10-114 - Las Águilas - XXIII	1	5	-	-	-	-	-	-	5
10-115 - Las Águilas (Ampl) - XXIII	1	5	2	2	3	2	-	-	9
10-116 - Las Águilas Secc. Hornos - XXIII	1	5	-	-	-	-	-	-	5
10-118 - Las Cuevitas - XVIII	1	5	3	2	2	1	4	1	9
10-119 - Las Palmas - XVIII	1	5	2	4	-	-	-	-	9
10-120 - Liberación Proletaria - XX	1	5	-	-	-	-	-	-	5
10-121 - Liberales de 1857 - XVIII	1	5	2	2	4	1	3	1	9
10-122 - Llano Redondo - XXV	2	5	1	4	-	-	-	-	9
10-124 - Lomas de Becerra - XVIII	2	5	1	4	-	-	-	-	9
10-125 - Lomas de Becerra (U Hab) - XVIII	3	5	2	2	1	2	-	-	9
10-126 - Lomas de Becerra Arvide (U Hab) - XVIII	2	5	1	4	-	-	-	-	9
10-127 - Lomas de Capula - XVIII	1	5	2	2	3	2	-	-	9
10-128 - Lomas de Capulín - XXV	1	5	2	4	-	-	-	-	9
10-129 - Lomas de Centenario (U Hab) - XXV	1	5	-	-	-	-	-	-	5
10-130 - Lomas de Chamontoya - XXV	2	5	1	4	-	-	-	-	9
10-131 - Lomas de Guadalupe - XXV	1	5	2	4	-	-	-	-	9
10-132 - Lomas de la Era - XXV	2	5	3	2	4	1	1	1	9
10-133 - Lomas de las Águilas - XXV	2	5	1	4	-	-	-	-	9
10-134 - Lomas de los Ángeles Tetelpan - XXIII	2	5	4	2	1	1	3	1	9
10-135 - Lomas de los Cedros - XXV	2	5	3	2	1	2	-	-	9
10-136 - Lomas de Nuevo México - XX	1	5	3	2	2	2	-	-	9

continúa

Integración de los comités ciudadanos y consejos de los pueblos por número de fórmula ganadora

Clave y nombre de la colonia o pueblo y distrito electoral local al que pertenece	Fórmula 1 ^{er} lugar	No. de integrantes	Fórmula 2 ^o lugar	No. de integrantes	Fórmula 3 ^{er} lugar	No. de integrantes	Fórmula 4 ^o lugar	No. de integrantes	Total de integrantes
10-138 - Lomas de Puerta Grande - XXV	1	5	-	-	-	-	-	-	5
10-139 - Lomas de San Ángel Inn - XXIII	1	5	-	-	-	-	-	-	5
10-140 - Lomas de Santa Fe - XX	1	5	-	-	-	-	-	-	5
10-141 - Lomas de Santo Domingo - XVIII	1	5	2	4	-	-	-	-	9
10-142 - Lomas de Santo Domingo (Ampl) - XVIII	4	5	3	2	1	1	2	1	9
10-143 - Lomas de Tarango - XXIII	3	5	1	2	2	1	4	1	9
10-144 - Lomas de Tetelpan - XXIII	1	5	-	-	-	-	-	-	5
10-145 - Loreto - XXIII	2	5	4	2	5	1	3	1	9
10-146 - Los Cedros - XXV	1	5	-	-	-	-	-	-	5
10-147 - Los Gamitos - XX	1	5	2	4	-	-	-	-	9
10-148 - Margarita M. de Juárez - XX	1	5	3	2	2	2	-	-	9
10-149 - María G. de García Ruiz - XVIII	1	5	-	-	-	-	-	-	5
10-150 - Mártires de Tacubaya - XVIII	1	5	-	-	-	-	-	-	5
10-151 - Merced Gómez - XXIII	2	5	1	4	-	-	-	-	9
10-152 - Metropolitano (U Hab) - XXIII	2	5	1	4	-	-	-	-	9
10-153 - Miguel Gaona Armenta - XXV	2	5	1	2	3	2	-	-	9
10-154 - Miguel Hidalgo - XXIII	3	5	2	2	1	2	-	-	9
10-155 - Milpa del Cedro - XXV	1	5	2	4	-	-	-	-	9
10-156 - Minas de Cristo - XVIII	1	5	4	2	3	1	2	1	9
10-157 - Molino de Rosas - XXIII	1	5	2	4	-	-	-	-	9
10-158 - Molino de Rosas (Ampl) - XXIII	1	5	2	4	-	-	-	-	9
10-159 - Molino de Santo Domingo - XVIII	2	5	3	2	1	1	4	1	9
10-160 - Molino de Santo Domingo (U Hab) - XVIII	1	5	2	2	3	2	-	-	9
10-161 - Ocho de Agosto - XVIII	2	5	4	2	3	1	1	1	9
10-162 - Ocotillos - XXV	1	5	-	-	-	-	-	-	5
10-163 - Olivar de los Padres - XXIII	2	5	3	2	1	1	4	1	9
10-166 - Palmas - XVIII	1	5	2	2	3	2	-	-	9
10-167 - Palmas Axotitla - XXV	1	5	2	4	-	-	-	-	9
10-168 - Paraje el Caballito - XXV	1	5	2	2	3	1	4	1	9
10-169 - Parque Residencial San Antonio (U Hab) - XVIII	1	5	-	-	-	-	-	-	5

continúa

Integración de los comités ciudadanos y consejos de los pueblos por número de fórmula ganadora

Clave y nombre de la colonia o pueblo y distrito electoral local al que pertenece	Fórmula 1 ^{er} lugar	No. de integrantes	Fórmula 2 ^o lugar	No. de integrantes	Fórmula 3 ^{er} lugar	No. de integrantes	Fórmula 4 ^o lugar	No. de integrantes	Total de integrantes
10-170 - Paseo de las Lomas-San Gabriel - XX	1	5	-	-	-	-	-	-	5
10-171 - Piloto (Adolfo López Mateos) - XVIII	2	5	1	4	-	-	-	-	9
10-172 - Piloto (Adolfo López Mateos) (Ampl) - XVIII	1	5	2	4	-	-	-	-	9
10-173 - Poder Popular - XXIII	1	5	2	4	-	-	-	-	9
10-174 - Pólvora - XVIII	2	5	1	4	-	-	-	-	9
10-175 - Ponciano Arriaga - XXV	1	5	-	-	-	-	-	-	5
10-176 - Prados la Providencia - XXV	1	5	2	4	-	-	-	-	9
10-177 - Presidentes - XVIII	2	5	1	4	-	-	-	-	9
10-178 - Presidentes 1ra. (Ampl) - XVIII	2	5	1	4	-	-	-	-	9
10-179 - Presidentes 2da. (Ampl) - XVIII	3	5	2	2	1	2	-	-	9
10-180 - Privada Centenario - XXIII	1	5	-	-	-	-	-	-	5
10-181 - Prof. José Arturo López - XXIII	3	5	2	2	4	1	1	1	9
10-182 - Progreso Tizapán - XXIII	2	5	1	4	-	-	-	-	9
10-183 - Pueblo Nuevo - XX	1	5	2	4	-	-	-	-	9
10-184 - Puente Colorado - XXV	1	5	2	2	4	1	3	1	9
10-185 - Puente Colorado (Ampl) - XXV	2	5	1	4	-	-	-	-	9
10-186 - Punta de Cehuayo - XXV	1	5	2	2	3	2	-	-	9
10-187 - Reacomodo el Cuernito - XVIII	2	5	1	2	3	2	-	-	9
10-188 - Reacomodo Pino Suárez - XVIII	1	5	2	4	-	-	-	-	9
10-189 - Real del Monte - XVIII	3	5	1	2	4	1	2	1	9
10-190 - Rincón de la Bolsa - XXV	1	5	-	-	-	-	-	-	5
10-192 - San Ángel - XXIII	1	5	-	-	-	-	-	-	5
10-193 - San Ángel Inn - XXIII	1	5	-	-	-	-	-	-	5
10-194 - San Bartolo Ameyalco (Pblo) - XXV	1	5	3	2	2	1	4	1	9
10-195 - San Clemente - XXV	1	5	-	-	-	-	-	-	5
10-196 - San Gabriel - XX	1	5	-	-	-	-	-	-	5
10-197 - San Pedro de los Pinos - XVIII	1	5	2	4	-	-	-	-	9
10-198 - Santa Fe - XVIII	1	5	2	4	-	-	-	-	9
10-199 - Santa Fe (U Hab) - XVIII	3	5	2	2	1	2	-	-	9

continúa

Integración de los comités ciudadanos y consejos de los pueblos por número de fórmula ganadora

Clave y nombre de la colonia o pueblo y distrito electoral local al que pertenece	Fórmula 1 ^{er} lugar	No. de integrantes	Fórmula 2 ^o lugar	No. de integrantes	Fórmula 3 ^{er} lugar	No. de integrantes	Fórmula 4 ^o lugar	No. de integrantes	Total de integrantes
10-200 - Santa Lucía - XXV	2	5	3	2	1	2	-	-	9
10-201 - Santa Lucía Reacomodado - XXV	1	5	2	4	-	-	-	-	9
10-202 - Santa Lucía (Pblo) - XXV	1	5	-	-	-	-	-	-	5
10-203 - Santa María Nonoalco - XXIII	1	5	3	2	2	2	-	-	9
10-204 - Santa Rosa Xochiac (Pblo) - XXV	5	5	2	2	4	1	3	1	9
10-205 - Sears Roebuck (U Hab) - XVIII	1	5	-	-	-	-	-	-	5
10-206 - Tarango (U Hab) - XXIII	1	5	-	-	-	-	-	-	5
10-208 - Tecolalco - XX	1	5	3	2	2	2	-	-	9
10-209 - Tejocote - XVIII	2	5	1	4	-	-	-	-	9
10-210 - Tepeaca - XXV	1	5	-	-	-	-	-	-	5
10-211 - Tepeaca (Ampl) - XXV	1	5	-	-	-	-	-	-	5
10-212 - Tepopotla - XXV	2	5	6	2	1	1	4	1	9
10-213 - Tetelpan - XXV	1	5	6	2	2	1	4	1	9
10-214 - Tetelpan (Pblo) - XXIII	1	5	3	2	2	2	-	-	9
10-215 - Tetlalpan - XXV	1	5	2	4	-	-	-	-	9
10-216 - Tizampampano - XXIII	1	5	-	-	-	-	-	-	5
10-217 - Tizapán-Tizapán San Ángel - XXIII	4	5	3	2	2	1	1	1	9
10-218 - Tlacopac - XXIII	2	5	1	4	-	-	-	-	9
10-219 - Tlacoyaque - XXV	1	5	-	-	-	-	-	-	5
10-220 - Tlacoyaque (Ampl) - XXV	1	5	2	2	3	2	-	-	9
10-221 - Tlacoyaque (Barr) - XXV	2	5	1	2	3	2	-	-	9
10-222 - Tlacuitlapa - XXV	1	5	2	4	-	-	-	-	9
10-223 - Tlacuitlapa 2do. Reacomodo (Ampl) - XXV	2	5	1	2	3	2	-	-	9
10-224 - Tlapachico - XX	2	5	3	2	1	2	-	-	9
10-226 - Tlteca - XVIII	1	5	-	-	-	-	-	-	5
10-227 - Torres de Mixcoac (U Hab) - XXIII	2	5	1	4	-	-	-	-	9
10-228 - Torres de Potrero - XXV	3	5	4	2	2	1	1	1	9
10-229 - Torres San Antonio (U Hab) - XVIII	1	5	-	-	-	-	-	-	5
10-230 - Torres San Pedro (U Hab) - XVIII	1	5	-	-	-	-	-	-	5
10-231 - Belén de las Flores (U Hab) - XVIII	1	5	2	4	-	-	-	-	9
10-232 - Unidad Popular Tepeaca - XXV	2	5	1	4	-	-	-	-	9
10-233 - Unión Olivos - XXV	1	5	-	-	-	-	-	-	5

continúa

Integración de los comités ciudadanos y consejos de los pueblos por número de fórmula ganadora

Clave y nombre de la colonia o pueblo y distrito electoral local al que pertenece	Fórmula 1 ^{er} lugar	No. de integrantes	Fórmula 2 ^o lugar	No. de integrantes	Fórmula 3 ^{er} lugar	No. de integrantes	Fórmula 4 ^o lugar	No. de integrantes	Total de integrantes
10-234 - Unión Popular Emiliano Zapata (U Hab) - XXIII	1	5	-	-	-	-	-	-	5
10-235 - Valentín Gómez Farías - XXV	1	5	-	-	-	-	-	-	5
10-236 - Villa Progresista - XXV	2	5	1	2	3	2	-	-	9
10-237 - Villa Solidaridad - XVIII	1	5	-	-	-	-	-	-	5
10-238 - Villa Verdún - XXV	1	5	-	-	-	-	-	-	5
10-239 - Zenón Delgado - XVIII	1	5	-	-	-	-	-	-	5
10-240 - Zotoltitla - XXV	1	5	-	-	-	-	-	-	5
10-241 - 19 de Mayo - XXV	2	5	3	2	1	2	-	-	9
10-242 - 1ra. Victoria - XVIII	2	5	1	4	-	-	-	-	9
10-243 - 1ra. Victoria Sección Bosques - XVIII	3	5	1	2	2	2	-	-	9
10-244 - 26 de Julio - XXV	1	5	-	-	-	-	-	-	5
10-245 - 2da. El Pirul (Ampl) - XX	2	5	1	4	-	-	-	-	9
10-246 - 2da. Jalalpa Tepito (Ampl) - XX	1	5	2	4	-	-	-	-	9
10-247 - Estado de Hidalgo - XXV	1	5	-	-	-	-	-	-	5
10-248 - Lomas de Santa Fe II - XX	1	5	-	-	-	-	-	-	5
10-249 - Belén de las Flores - XXV	1	5	-	-	-	-	-	-	5
10-250 - Lomas de Plateros (U Hab) I - XXIII	1	5	3	2	2	2	-	-	9
10-251 - Lomas de Plateros (U Hab) II - XXIII	2	5	3	2	1	2	-	-	9
10-252 - Olivar del Conde 1ra. Sección I - XVIII	3	5	4	2	1	1	2	1	9
10-253 - Olivar del Conde 1ra. Sección II - XVIII	1	5	-	-	-	-	-	-	5
10-254 - Olivar del Conde 2da. Sección I - XVIII	1	5	2	2	3	2	-	-	9
10-255 - Olivar del Conde 2da. Sección II - XVIII	1	5	-	-	-	-	-	-	5
10-256 - Santa Fe Km 8.5 - XX	3	5	2	2	1	2	-	-	9
10-257 - Predio la Angostura - XXV	1	5	-	-	-	-	-	-	5

FUENTE: Elaborado por la DEOEG con base en datos proporcionados por la UTSI relativos al SIREF y a la votación emitida en la jornada electiva de los comités ciudadanos y consejos de los pueblos 2016.

Integrantes de MRVyo según sexo y grupo etario

Clave y nombre de la colonia o pueblo y distrito electoral local al que pertenece	N° de MRVyo instaladas	18-19		20-24		25-29		30-34		35-39		40-44		45-49		50-54		55-59		60-64		65 años y más		Total
		M	H	M	H	M	H	M	H	M	H	M	H	M	H	M	H	M	H	M	H			
10-001 - Abraham González - XVIII	1	0	0	1	0	1	0	0	0	1	0	0	0	0	0	0	0	0	0	0	0	0	3	
10-002 - Acueducto - XVIII	1	0	0	1	1	1	0	0	0	0	0	0	0	0	0	0	0	0	0	0	0	0	3	
10-003 - Acuilotla - XXV	1	0	0	0	0	0	0	0	2	0	1	0	0	0	0	0	0	0	0	0	0	0	3	
10-005 - Águilas. 3er Parque - XXIII	1	0	0	0	0	0	0	2	1	0	0	0	0	0	0	0	0	0	0	0	0	0	3	
10-006 - Águilas Pilares - XXIII	1	0	0	0	0	0	0	1	0	0	1	0	0	0	0	0	0	0	0	1	0	0	3	
10-007 - Alcantarilla - XXV	1	0	0	0	0	0	0	1	0	0	1	0	0	0	0	0	0	0	0	0	1	0	3	
10-008 - Alfalfar - XXIII	1	0	1	0	0	0	0	0	0	0	0	0	1	0	0	1	0	0	0	0	0	0	3	
10-009 - Alfonso XIII - XXIII	2	0	0	1	0	0	0	2	0	0	0	0	0	0	0	1	2	0	0	0	0	0	6	
10-010 - Alpes - XXIII	1	0	0	0	1	0	0	0	0	0	0	0	0	0	0	0	1	0	1	0	0	0	3	
10-011 - Alpes (Ampl) - XXIII	1	0	1	1	0	0	0	0	0	0	0	0	0	0	0	0	0	1	0	0	0	0	3	
10-013 - La Mexicana (Ampl) - XVIII	1	0	0	0	0	1	0	0	0	1	0	1	0	0	0	0	0	0	0	0	0	0	3	
10-014 - Jalalpa (Ampl) - XX	1	1	0	0	0	0	0	0	0	0	0	0	0	0	0	0	1	0	0	1	0	0	3	
10-015 - Arboledas Politoco - XXV	1	0	0	0	0	1	0	0	0	1	1	0	0	0	0	0	0	0	0	0	0	0	3	
10-016 - Arcos de Centenario - XXIII	1	0	0	0	0	0	0	1	0	1	0	0	1	0	0	0	0	0	0	0	0	0	3	
10-017 - Arturo Gamiz - XXV	1	0	0	2	0	0	0	0	0	0	0	0	1	0	0	0	0	0	0	0	0	0	3	
10-018 - Arturo Martínez - XVIII	1	0	0	0	0	1	0	0	0	1	0	0	0	1	0	0	0	0	0	0	0	0	3	
10-019 - Arvide - XVIII	1	0	0	0	1	0	0	0	0	0	0	0	1	0	0	0	1	0	0	0	0	0	3	
10-020 - Atlamaxac - XXV	1	1	0	0	1	0	1	0	0	0	0	0	0	0	0	0	0	0	0	0	0	0	3	
10-022 - Ave Real - XXV	1	0	0	0	0	0	0	1	0	0	1	0	0	0	0	0	0	1	0	0	0	0	3	
10-023 - Ave Real (Ampl) - XXV	1	1	0	0	1	0	0	0	0	0	0	0	1	0	0	0	0	0	0	0	0	0	3	
10-024 - Axotla - XXIII	1	0	0	0	0	1	0	0	0	0	0	1	1	0	0	0	0	0	0	0	0	0	3	
10-025 - Balcones de Cehuayo - XXV	1	1	0	0	1	0	0	0	0	0	0	0	1	0	0	0	0	0	0	0	0	0	3	
10-026 - Barrio Norte - XVIII	3	1	0	0	0	1	1	0	0	1	0	0	0	2	1	1	0	1	0	0	0	0	9	
10-027 - Batallón de San Patricio (U Hab) - XXIII	1	0	0	1	0	0	0	0	0	0	0	0	1	0	1	0	0	0	0	0	0	0	3	
10-028 - Bejero - XX	1	0	1	0	1	0	0	0	0	0	0	0	1	0	0	0	0	0	0	0	0	0	3	
10-029 - Belén de las Flores - XVIII	1	0	0	0	0	1	0	0	0	0	0	1	0	0	0	0	1	0	0	0	0	0	3	
10-030 - Belén de las Flores Sección Relleno - XVIII	1	0	0	0	0	0	1	1	1	0	0	0	0	0	0	0	0	0	0	0	0	0	3	
10-031 - Bella Vista - XVIII	2	0	0	0	0	1	0	0	1	0	0	1	0	1	0	0	1	0	0	0	0	0	5	
10-032 - Bonanza - XVIII	1	0	0	1	0	0	0	0	0	0	0	0	1	0	0	1	0	0	0	0	0	0	3	
10-033 - Bosques de Tarango - XXV	1	0	0	0	0	0	1	1	0	0	0	0	0	0	0	0	0	0	1	0	0	0	3	
10-034 - Calzada Jalalpa - XVIII	1	0	0	0	0	0	2	0	0	0	0	0	0	0	0	0	0	0	1	0	0	0	3	

Integrantes de MRVyo según sexo y grupo etario

Clave y nombre de la colonia o pueblo y distrito electoral local al que pertenece	Nº. de MRVYO instaladas	18-19		20-24		25-29		30-34		35-39		40-44		45-49		50-54		55-59		60-64		65 años y más		Total
		M	H	M	H	M	H	M	H	M	H	M	H	M	H	M	H	M	H	M	H			
10-035 - Campo de Tiro los Gamitos - XX	1	0	0	2	0	0	0	1	0	0	0	0	0	0	0	0	0	0	0	0	0	0	0	3
10-036 - Cañada del Olivar (U Hab) - XXIII	1	0	0	0	1	1	0	0	1	0	0	0	0	0	0	0	0	0	0	0	0	0	0	3
10-037 - Canutillo (Aguascalientes) - XXV	1	0	0	0	0	0	0	0	1	0	0	1	1	0	0	0	0	0	0	0	0	0	0	3
10-038 - Canutillo 3ra. Sección - XXIII	1	0	0	0	0	0	0	0	0	0	0	0	0	0	0	1	0	1	0	0	0	1	0	3
10-039 - Canutillo Predio la Presa - XXV	1	0	0	0	1	0	0	0	0	0	0	1	0	0	0	1	0	0	0	0	0	0	0	3
10-040 - Carola - XVIII	1	0	0	0	0	0	0	0	0	0	1	1	0	0	0	0	0	0	0	0	0	1	0	3
10-041 - Cedro Chico - XXV	1	0	0	0	1	1	0	0	0	0	0	0	0	1	0	0	0	0	0	0	0	0	0	3
10-042 - Chimalistac - XXIII	1	0	0	0	1	1	0	0	0	0	0	0	0	0	1	0	0	0	0	0	0	0	0	3
10-043 - Colinas de Tarango - XXIII	1	0	0	0	0	2	1	0	0	0	0	0	0	0	0	0	0	0	0	0	0	0	0	3
10-044 - Colinas del Sur - XXIII	2	0	0	0	1	2	0	1	1	1	0	0	0	0	0	0	0	0	0	0	0	0	0	6
10-045 - Conciencia Proletaria - XXIII	1	0	0	1	1	0	0	0	0	0	0	0	1	0	0	0	0	0	0	0	0	0	0	3
10-046 - Cooperativa Cehuayo - XXV	1	0	0	0	0	0	1	0	0	0	0	0	0	0	0	0	0	0	0	0	2	0	0	3
10-047 - Corpus Christy - XXV	2	0	0	0	0	0	2	0	0	1	0	0	1	1	0	1	0	0	0	0	0	0	0	6
10-048 - Corpus Christy Ampl Xocomecatla - XXV	1	0	0	0	0	0	0	1	0	0	1	1	0	0	0	0	0	0	0	0	0	0	0	3
10-049 - Cove - XVIII	1	0	0	0	0	0	0	0	0	0	0	1	1	0	0	0	1	0	0	0	0	0	0	3
10-050 - Cristo Rey - XVIII	1	0	0	1	0	0	0	0	0	1	1	0	0	0	0	0	0	0	0	0	0	0	0	3
10-051 - De Tarango (Rncda) - XXIII	1	0	0	0	1	0	1	0	0	0	0	0	0	1	0	0	0	0	0	0	0	0	0	3
10-052 - Desarrollo Urbano - XVIII	1	0	0	0	0	0	1	1	1	0	0	0	0	0	0	0	0	0	0	0	0	0	0	3
10-053 - Dos Ríos - XXV	1	0	0	0	0	0	0	0	0	1	0	0	1	1	0	0	0	0	0	0	0	0	0	3
10-054 - El Árbol - XX	1	0	0	1	0	0	1	0	0	1	0	0	0	0	0	0	0	0	0	0	0	0	0	3
10-055 - El Batán - XXV	1	0	0	1	1	0	0	0	0	0	0	0	0	0	1	0	0	0	0	0	0	0	0	3
10-056 - El Bosque - XVIII	1	0	0	0	1	0	0	1	0	0	1	0	0	0	0	0	0	0	0	0	0	0	0	3
10-057 - El Bosque 2da. Sección (Ampl) - XVIII	1	0	0	1	0	0	0	0	0	0	0	1	0	1	0	0	0	0	0	0	0	0	0	3
10-058 - El Bosque Sección Torres - XVIII	1	0	0	0	0	0	0	0	1	1	0	0	0	1	0	0	0	0	0	0	0	0	0	3
10-059 - El Capulín - XVIII	1	0	0	1	0	1	0	0	0	1	0	0	0	0	0	0	0	0	0	0	0	0	0	3
10-060 - El Capulín (Ampl) - XVIII	1	0	0	2	0	1	0	0	0	0	0	0	0	0	0	0	0	0	0	0	0	0	0	3
10-061 - El Cuernito - XVIII	1	0	0	0	1	0	0	0	0	1	0	0	0	0	0	0	0	0	0	0	0	0	0	2
10-062 - El Mirador - XXIII	1	0	0	0	0	0	0	1	1	1	0	0	0	0	0	0	0	0	0	0	0	0	0	3
10-063 - El Paraíso - XVIII	1	0	0	0	0	0	1	0	1	0	0	0	0	0	0	0	0	0	1	0	0	0	0	3

continúa

Integrantes de MRVYO según sexo y grupo etario

Clave y nombre de la colonia o pueblo y distrito electoral local al que pertenece	N° de MRVYO instaladas	18-19		20-24		25-29		30-34		35-39		40-44		45-49		50-54		55-59		60-64		65 años y más		Total
		M	H	M	H	M	H	M	H	M	H	M	H	M	H	M	H	M	H	M	H			
10-064 - El Pirú (Frac) - XVIII	1	1	0	0	0	0	0	0	0	0	0	1	1	0	0	0	0	0	0	0	0	0	0	3
10-065 - El Pirul - XX	1	0	0	1	0	0	1	1	0	0	0	0	0	0	0	0	0	0	0	0	0	0	0	3
10-066 - El Pocito - XVIII	1	0	0	0	0	0	0	0	0	2	0	0	1	0	0	0	0	0	0	0	0	0	0	3
10-067 - El Rodeo - XVIII	1	0	0	0	0	0	0	2	0	1	0	0	0	0	0	0	0	0	0	0	0	0	0	3
10-068 - El Ruedo - XXV	1	0	0	0	0	0	0	0	1	0	0	1	1	0	0	0	0	0	0	0	0	0	0	3
10-069 - Emancipación del Pueblo - XXV	1	0	0	0	1	1	0	1	0	0	0	0	0	0	0	0	0	0	0	0	0	0	0	3
10-070 - Estado de Hidalgo (Ampl) - XVIII	1	0	0	0	1	0	0	0	0	0	0	0	0	0	1	1	0	0	0	0	0	0	0	3
10-071 - Estado de Hidalgo - XVIII	1	0	0	0	0	1	0	0	0	0	0	0	0	0	0	1	1	0	0	0	0	0	0	3
10-072 - Flor de María - XXIII	1	0	0	0	0	0	0	0	1	0	0	0	0	1	0	0	0	0	0	0	0	0	1	3
10-073 - Florida - XXIII	1	0	0	1	0	0	0	0	0	1	0	0	1	0	0	0	0	0	0	0	0	0	0	3
10-074 - Francisco Villa - XVIII	1	0	0	1	0	0	1	0	0	0	0	0	0	1	0	0	0	0	0	0	0	0	0	3
10-075 - Galeana - XXIII	1	0	0	0	0	0	0	1	1	1	0	0	0	0	0	0	0	0	0	0	0	0	0	3
10-076 - Garcimarrero - XXV	1	0	0	0	0	0	0	0	0	0	1	1	0	0	0	1	0	0	0	0	0	0	0	3
10-077 - Garcimarrero Norte - XXV	1	0	0	0	1	1	0	0	0	0	1	0	0	0	0	0	0	0	0	0	0	0	0	3
10-078 - Garcimarrero Reacomodo - XXV	1	1	0	0	0	0	0	0	1	1	0	0	0	0	0	0	0	0	0	0	0	0	0	3
10-079 - Golondrinas - XVIII	1	0	0	0	0	1	0	0	0	0	1	0	0	0	0	1	0	0	0	0	0	0	0	3
10-080 - Golondrinas 1ra. Sección - XVIII	1	0	0	0	1	0	1	0	0	0	0	0	0	0	0	1	0	0	0	0	0	0	0	3
10-081 - Golondrinas 2da. Sección - XVIII	1	0	0	0	0	0	0	1	0	0	0	0	0	1	1	0	0	0	0	0	0	0	0	3
10-082 - Gral. A. Rosales - XX	1	0	0	0	0	0	0	0	0	0	0	0	1	1	0	1	0	0	0	0	0	0	0	3
10-083 - Gral. C. A. Madrazo - XX	1	0	0	1	1	0	0	0	0	1	0	0	0	0	0	0	0	0	0	0	0	0	0	3
10-084 - Guadalupe Inn - XXIII	1	0	0	0	1	0	1	0	1	0	0	0	0	0	0	0	0	0	0	0	0	0	0	3
10-085 - Herón Proal - XXV	1	0	0	0	1	0	0	0	0	2	0	0	0	0	0	0	0	0	0	0	0	0	0	3
10-086 - Hogar y Redención - XXIII	1	0	0	1	0	0	0	1	0	0	0	0	0	1	0	0	0	0	0	0	0	0	0	3
10-087 - Isidro Fabela - XVIII	1	0	0	2	1	0	0	0	0	0	0	0	0	0	0	0	0	0	0	0	0	0	0	3
10-088 - Jalalpa - XX	1	0	0	0	1	0	1	0	0	1	0	0	0	0	0	0	0	0	0	0	0	0	0	3
10-089 - Jalalpa el Grande - XX	2	1	0	1	0	0	0	0	1	0	0	0	1	0	0	0	1	0	1	0	0	0	0	6
10-090 - Jalalpa Tepito - XX	1	0	0	1	0	0	0	0	0	0	0	1	0	0	0	0	0	1	0	0	0	0	0	3
10-091 - Jardines del Pedregal - XXIII	2	0	0	0	4	0	0	0	0	0	0	0	0	1	1	0	0	0	0	0	0	0	0	6
10-092 - José María Pino Suárez - XVIII	1	0	0	0	0	0	0	0	0	1	0	0	0	0	0	1	1	0	0	0	0	0	0	3
10-093 - Juristas - XXV	1	0	1	0	0	0	0	0	0	0	0	0	0	1	0	0	0	1	0	0	0	0	0	3

continúa

Integrantes de MRVyo según sexo y grupo etario

Clave y nombre de la colonia o pueblo y distrito electoral local al que pertenece	Nº. de MRVyo instaladas	18-19		20-24		25-29		30-34		35-39		40-44		45-49		50-54		55-59		60-64		65 años y más		Total
		M	H	M	H	M	H	M	H	M	H	M	H	M	H	M	H	M	H	M	H			
10-094 - La Angostura - XXV	1	0	0	0	1	1	0	0	0	0	0	1	0	0	0	0	0	0	0	0	0	0	0	3
10-095 - La Araña - XXV	1	0	0	1	0	0	0	0	0	0	0	0	0	0	0	0	2	0	0	0	0	0	0	3
10-096 - La Cañada - XVIII	1	0	1	0	0	0	0	0	0	0	0	0	0	2	0	0	0	0	0	0	0	0	0	3
10-097 - La Cascada - XXIII	1	0	0	0	1	0	0	0	0	0	0	0	0	1	0	0	0	0	1	0	0	0	0	3
10-098 - La Cebada (Ampl) - XX	1	0	0	0	0	0	1	0	0	0	0	0	0	1	0	0	1	0	0	0	0	0	0	3
10-100 - La Conchita - XVIII	1	0	0	0	1	1	0	0	0	0	0	1	0	0	0	0	0	0	0	0	0	0	0	3
10-101 - La Herradura - XXIII	1	0	0	0	0	0	0	0	0	1	0	0	0	0	0	1	0	0	0	1	0	0	0	3
10-102 - La Huerta - XX	1	0	0	0	1	1	0	0	0	0	0	0	0	0	1	0	0	0	0	0	0	0	0	3
10-103 - La Joya - XVIII	1	0	0	0	0	1	1	0	0	0	0	0	0	0	0	0	1	0	0	0	0	0	0	3
10-104 - La Loma - XX	1	0	0	0	0	1	0	0	0	0	0	1	1	0	0	0	0	0	0	0	0	0	0	3
10-105 - La Martinica - XXIII	1	0	0	0	0	0	0	0	0	1	0	0	0	0	0	1	0	0	0	0	1	0	0	3
10-106 - La Mexicana - XX	1	0	0	0	0	0	0	0	1	1	0	0	0	1	0	0	0	0	0	0	0	0	0	3
10-107 - La Milagrosa - XXV	1	0	0	0	0	1	0	0	0	0	0	1	0	0	1	0	0	0	0	0	0	0	0	3
10-108 - La Otra Banda - XXIII	1	0	0	0	0	0	0	0	0	0	0	0	0	1	1	0	0	0	0	1	0	0	0	3
10-109 - La Palmita - XVIII	1	0	0	0	0	2	0	0	0	0	0	1	0	0	0	0	0	0	0	0	0	0	0	3
10-110 - La Pera Xochinahuac (U Hab) - XXV	1	0	0	0	1	0	0	0	0	0	0	0	0	1	0	0	1	0	0	0	0	0	0	3
10-111 - La Presa - XVIII	1	0	0	0	0	1	1	1	0	0	0	0	0	0	0	0	0	0	0	0	0	0	0	3
10-112 - La Presa Sección Hornos - XVIII	1	0	1	0	0	0	0	0	0	0	0	0	0	1	1	0	0	0	0	0	0	0	0	3
10-113 - Ladera Grande o La Cebadita - XX	1	0	0	0	1	0	0	0	0	0	0	0	0	1	0	0	1	0	0	0	0	0	0	3
10-114 - Las Águilas - XXIII	1	0	0	0	0	1	1	0	0	0	0	1	0	0	0	0	0	0	0	0	0	0	0	3
10-115 - Las Águilas (Ampl) - XXIII	2	0	0	0	2	1	0	0	0	0	0	2	0	1	0	0	0	0	0	0	0	0	0	6
10-116 - Las Águilas Secc. Hornos - XXIII	1	0	0	0	0	1	0	0	1	0	0	0	0	0	1	0	0	0	0	0	0	0	0	3
10-118 - Las Cuevitas - XVIII	1	0	0	0	0	0	1	0	0	1	0	0	0	0	0	0	0	0	0	1	0	0	0	3
10-119 - Las Palmas - XVIII	1	1	0	0	0	0	0	0	0	0	1	0	0	0	1	0	0	0	0	0	0	0	0	3
10-120 - Liberación Proletaria - XX	1	0	0	0	0	0	0	0	0	0	0	1	0	0	0	1	0	0	1	0	0	0	0	3
10-121 - Liberales de 1857 - XVIII	1	0	0	0	0	0	0	0	0	0	0	0	0	1	0	0	1	1	0	0	0	0	0	3
10-122 - Llano Redondo - XXV	1	0	0	0	0	0	0	0	0	0	0	1	0	0	2	0	0	0	0	0	0	0	0	3
10-124 - Lomas de Becerra - XVIII	2	0	0	0	0	1	0	1	1	1	0	1	0	0	0	1	0	0	0	0	0	0	0	6
10-125 - Lomas de Becerra (U Hab) - XVIII	1	0	0	0	1	0	0	1	0	0	0	0	0	1	0	0	0	0	0	0	0	0	0	3
10-126 - Lomas de Becerra Arvide (U Hab) - XVIII	1	0	0	0	1	0	0	0	0	0	1	0	0	1	0	0	0	0	0	0	0	0	0	3
10-127 - Lomas de Capula - XVIII	1	0	0	0	1	1	0	0	0	0	1	0	0	0	0	0	0	0	0	0	0	0	0	3

continúa

Integrantes de MRVYO según sexo y grupo etario

Clave y nombre de la colonia o pueblo y distrito electoral local al que pertenece	Nº de MRVYO instaladas	18-19		20-24		25-29		30-34		35-39		40-44		45-49		50-54		55-59		60-64		65 años y más		Total
		M	H	M	H	M	H	M	H	M	H	M	H	M	H	M	H	M	H	M	H			
10-128 - Lomas de Capulín - XXV	1	0	0	0	1	1	0	0	0	0	0	0	0	1	0	0	0	0	0	0	0	0	0	3
10-129 - Lomas de Centenario (U Hab) - XXV	1	0	0	0	0	0	1	1	1	0	0	0	0	0	0	0	0	0	0	0	0	0	0	3
10-130 - Lomas de Chamontoya - XXV	1	0	1	0	0	0	0	0	0	0	0	0	0	1	1	0	0	0	0	0	0	0	0	3
10-131 - Lomas de Guadalupe - XXV	1	0	0	0	1	0	0	0	0	0	0	2	0	0	0	0	0	0	0	0	0	0	0	3
10-132 - Lomas de la Era - XXV	3	0	0	1	0	3	1	2	0	0	1	0	0	1	0	0	0	0	0	0	0	0	0	9
10-133 - Lomas de las Águilas - XXV	1	0	0	0	0	0	0	0	0	1	0	0	1	1	0	0	0	0	0	0	0	0	0	3
10-134 - Lomas de los Ángeles Tetelpan - XXIII	1	0	0	0	1	2	0	0	0	0	0	0	0	0	0	0	0	0	0	0	0	0	0	3
10-135 - Lomas de los Cedros - XXV	1	1	0	0	0	0	0	1	0	0	0	0	1	0	0	0	0	0	0	0	0	0	0	3
10-136 - Lomas de Nuevo México - XX	1	0	0	0	0	0	0	1	0	0	0	0	0	1	0	0	0	0	0	0	0	1	0	3
10-138 - Lomas de Puerta Grande - XXV	1	0	0	0	0	0	0	0	0	0	0	1	0	1	0	0	1	0	0	0	0	0	0	3
10-139 - Lomas de San Ángel Inn - XXIII	1	0	0	0	0	0	1	0	0	1	0	0	0	0	0	1	0	0	0	0	0	0	0	3
10-140 - Lomas de Santa Fe - XX	1	0	0	0	0	1	0	0	0	1	0	0	0	0	0	1	0	0	0	0	0	0	0	3
10-141 - Lomas de Santo Domingo - XVIII	1	1	0	0	0	0	0	0	0	0	1	1	0	0	0	0	0	0	0	0	0	0	0	3
10-142 - Lomas de Santo Domingo (Ampl) - XVIII	1	0	0	0	0	2	0	0	0	0	0	0	0	0	0	0	0	0	1	0	0	0	0	3
10-143 - Lomas de Tarango - XXIII	1	0	0	0	0	0	0	2	0	0	0	0	0	1	0	0	0	0	0	0	0	0	0	3
10-144 - Lomas de Tetelpan - XXIII	1	1	0	0	0	0	0	0	0	0	0	0	0	0	0	0	1	0	0	0	0	0	1	3
10-145 - Loreto - XXIII	1	0	0	0	0	1	0	1	0	0	0	1	0	0	0	0	0	0	0	0	0	0	0	3
10-146 - Los Cedros - XXV	1	0	0	0	0	0	0	0	1	1	1	0	0	0	0	0	0	0	0	0	0	0	0	3
10-147 - Los Gamitos - XX	1	0	0	0	0	0	0	1	0	1	1	0	0	0	0	0	0	0	0	0	0	0	0	3
10-148 - Margarita M. de Juárez - XX	1	0	0	1	0	0	1	0	0	1	0	0	0	0	0	0	0	0	0	0	0	0	0	3
10-149 - María G. de García Ruiz - XVIII	1	0	0	0	0	0	0	0	0	0	0	1	0	0	0	0	0	0	0	0	0	1	1	3
10-150 - Mártires de Tacubaya - XVIII	1	0	0	0	1	0	0	0	1	1	0	0	0	0	0	0	0	0	0	0	0	0	0	3
10-151 - Merced Gómez - XXIII	2	0	0	1	1	0	0	0	0	1	0	0	1	1	0	1	0	0	0	0	0	0	0	6
10-152 - Metropolitano (U Hab) - XXIII	1	0	0	0	0	1	0	0	0	0	0	0	0	0	0	0	1	0	0	1	0	0	0	3
10-153 - Miguel Gaona Armenta - XXV	1	0	1	0	0	0	0	0	0	0	0	1	0	0	1	0	0	0	0	0	0	0	0	3

continúa

Integrantes de MRVyo según sexo y grupo etario

Clave y nombre de la colonia o pueblo y distrito electoral local al que pertenece	Nº de MRVyo instaladas	18-19		20-24		25-29		30-34		35-39		40-44		45-49		50-54		55-59		60-64		65 años y más		Total
		M	H	M	H	M	H	M	H	M	H	M	H	M	H	M	H	M	H	M	H			
10-154 - Miguel Hidalgo - XXIII	1	0	0	0	0	1	0	0	0	0	0	1	0	1	0	0	0	0	0	0	0	0	0	3
10-155 - Milpa del Cedro - XXV	1	0	0	1	1	0	0	1	0	0	0	0	0	0	0	0	0	0	0	0	0	0	0	3
10-156 - Minas de Cristo - XVIII	1	0	0	0	0	0	0	0	1	0	0	1	0	1	0	0	0	0	0	0	0	0	0	3
10-157 - Molino de Rosas - XXIII	2	0	0	1	1	1	1	1	0	0	0	0	0	1	0	0	0	0	0	0	0	0	0	6
10-158 - Molino de Rosas (Ampl) - XXIII	1	0	1	0	0	0	0	0	0	0	0	0	1	0	0	0	0	0	1	0	0	0	0	3
10-159 - Molino de Santo Domingo - XVIII	1	0	0	0	0	0	0	0	0	1	0	0	0	1	0	0	1	0	0	0	0	0	0	3
10-160 - Molino de Santo Domingo (U Hab) - XVIII	1	0	0	0	0	0	0	1	0	0	0	0	1	0	0	0	0	0	1	0	0	0	0	3
10-161 - Ocho de Agosto - XVIII	1	0	0	0	1	1	0	0	0	0	0	0	0	0	0	0	0	1	0	0	0	0	0	3
10-162 - Ocotillos - XXV	1	0	0	0	0	0	0	1	0	0	1	0	0	0	0	0	0	0	0	0	1	0	0	3
10-163 - Olivar de los Padres - XXIII	2	0	0	1	0	0	0	1	0	0	0	2	0	0	1	0	1	0	0	0	0	0	0	6
10-166 - Palmas - XVIII	1	0	0	0	0	0	0	0	0	0	0	1	1	1	0	0	0	0	0	0	0	0	0	3
10-167 - Palmas Axotitla - XXV	1	0	1	1	0	0	0	0	0	0	0	1	0	0	0	0	0	0	0	0	0	0	0	3
10-168 - Paraje el Caballito - XXV	1	0	0	1	1	0	0	0	0	0	0	0	0	0	0	0	0	1	0	0	0	0	0	3
10-169 - Parque Residencial San Antonio (U Hab) - XVIII	1	0	0	0	1	0	0	0	0	0	0	0	0	1	0	0	0	0	0	0	0	1	0	3
10-170 - Paseo de las Lomas-San Gabriel - XX	1	0	0	0	0	1	0	1	0	0	0	1	0	0	0	0	0	0	0	0	0	0	0	3
10-171 - Piloto (Adolfo López Mateos) - XVIII	1	0	0	0	1	0	0	1	0	0	0	0	0	0	0	0	0	0	0	0	0	0	1	3
10-172 - Piloto (Adolfo López Mateos) (Ampl) - XVIII	2	0	0	1	1	1	1	0	0	1	0	0	0	1	0	0	0	0	0	0	0	0	0	6
10-173 - Poder Popular - XXIII	1	0	0	0	1	0	0	1	0	0	0	0	0	0	0	0	0	1	0	0	0	0	0	3
10-174 - Pólvera - XVIII	1	0	0	0	1	0	0	0	0	0	0	1	0	0	1	0	0	0	0	0	0	0	0	3
10-175 - Ponciano Arriaga - XXV	1	0	0	1	1	0	0	0	0	0	0	0	0	0	0	0	0	0	0	1	0	0	0	3
10-176 - Prados la Providencia - XXV	1	0	0	0	0	0	0	1	0	0	1	0	0	0	0	0	0	0	0	0	0	0	1	3
10-177 - Presidentes - XVIII	1	0	1	0	1	0	0	0	0	0	0	1	0	0	0	0	0	0	0	0	0	0	0	3
10-178 - Presidentes 1ra. (Ampl) - XVIII	1	0	0	0	0	0	0	1	0	0	1	0	0	0	0	1	0	0	0	0	0	0	0	3
10-179 - Presidentes 2da. (Ampl) - XVIII	1	0	0	1	0	0	0	0	1	1	0	0	0	0	0	0	0	0	0	0	0	0	0	3
10-180 - Privada Centenario - XXIII	1	0	0	0	0	0	1	1	0	0	0	0	0	0	0	1	0	0	0	0	0	0	0	3
10-181 - Prof. José Arturo López - XXIII	1	0	0	0	0	0	0	0	0	0	1	1	0	0	0	0	1	0	0	0	0	0	0	3
10-182 - Progreso Tizapán - XXIII	2	0	0	0	0	0	0	0	0	2	2	0	0	0	0	0	0	0	0	1	0	0	1	6

continúa

Integrantes de MRvyo según sexo y grupo etario

Clave y nombre de la colonia o pueblo y distrito electoral local al que pertenece	Nº. de MRvyo instaladas	18-19		20-24		25-29		30-34		35-39		40-44		45-49		50-54		55-59		60-64		65 años y más		Total
		M	H	M	H	M	H	M	H	M	H	M	H	M	H	M	H	M	H	M	H			
10-183 - Pueblo Nuevo - XX	1	0	0	0	0	1	0	1	0	0	0	0	0	0	0	0	0	0	0	0	0	1	3	
10-184 - Puente Colorado - XXV	1	0	0	0	1	0	0	1	0	1	0	0	0	0	0	0	0	0	0	0	0	0	3	
10-185 - Puente Colorado (Ampl) - XXV	1	0	0	1	1	0	0	0	0	0	0	0	1	0	0	0	0	0	0	0	0	0	3	
10-186 - Punta de Cehuayo - XXV	1	0	0	0	0	0	0	1	0	0	1	0	0	0	0	1	0	0	0	0	0	0	3	
10-187 - Reacomodo el Cuernito - XVIII	1	0	0	2	0	0	0	0	0	0	0	0	1	0	0	0	0	0	0	0	0	0	3	
10-188 - Reacomodo Pino Suárez - XVIII	1	0	0	0	0	0	0	0	0	1	0	0	1	0	1	0	0	0	0	0	0	0	3	
10-189 - Real del Monte - XVIII	1	0	0	0	0	0	1	0	1	0	0	0	0	1	0	0	0	0	0	0	0	0	3	
10-190 - Rincón de la Bolsa - XXV	1	1	0	0	1	0	0	0	0	0	0	0	0	0	0	1	0	0	0	0	0	0	3	
10-192 - San Ángel - XXIII	1	0	0	0	0	0	0	2	0	1	0	0	0	0	0	0	0	0	0	0	0	0	3	
10-193 - San Ángel Inn - XXIII	1	0	0	1	0	0	0	0	0	0	0	0	0	0	0	1	0	1	0	0	0	0	3	
10-194 - San Bartolo Ameyalco (Pblo) - XXV	4	0	0	1	0	2	1	1	0	2	1	0	3	0	1	0	0	0	0	0	0	0	12	
10-195 - San Clemente - XXV	2	0	0	0	0	1	1	0	0	1	1	1	0	0	0	1	0	0	0	0	0	0	6	
10-196 - San Gabriel - XX	1	0	0	1	0	0	0	1	0	0	0	0	0	0	0	1	0	0	0	0	0	0	3	
10-197 - San Pedro de los Pinos - XVIII	1	0	0	1	0	0	0	1	0	0	0	0	0	1	0	0	0	0	0	0	0	0	3	
10-198 - Santa Fe - XVIII	2	0	0	0	0	0	1	0	0	1	0	2	1	0	0	0	0	0	0	0	0	0	5	
10-199 - Santa Fe (U Hab) - XVIII	1	0	0	0	0	0	0	1	0	1	1	0	0	0	0	0	0	0	0	0	0	0	3	
10-200 - Santa Lucía - XXV	1	0	0	0	0	0	1	0	0	1	0	0	0	0	0	0	1	0	0	0	0	0	3	
10-201 - Santa Lucía Reacomodo - XXV	1	0	0	0	0	2	0	0	0	0	1	0	0	0	0	0	0	0	0	0	0	0	3	
10-202 - Santa Lucía (Pblo) - XXV	1	0	0	0	1	1	0	0	0	0	1	0	0	0	0	0	0	0	0	0	0	0	3	
10-203 - Santa María Nonoalco - XXIII	1	0	0	0	0	0	0	0	0	0	0	0	0	1	1	0	0	1	0	0	0	0	3	
10-204 - Santa Rosa Xochiac (Pblo) - XXV	3	1	0	0	1	1	0	0	0	0	0	1	1	1	1	0	0	1	0	0	0	1	9	
10-205 - Sears Roebuck (U Hab) - XVIII	1	0	0	0	1	1	0	0	0	0	0	0	1	0	0	0	0	0	0	0	0	0	3	
10-206 - Tarango (U Hab) - XXIII	1	0	0	0	0	0	0	1	0	0	0	0	0	0	0	2	0	0	0	0	0	0	3	
10-208 - Tecolalco - XX	1	0	0	2	0	0	0	0	0	0	0	0	1	0	0	0	0	0	0	0	0	0	3	
10-209 - Tejocote - XVIII	1	0	0	0	0	0	1	1	0	0	0	0	0	1	0	0	0	0	0	0	0	0	3	
10-210 - Tepeaca - XXV	1	0	0	1	0	0	0	1	1	0	0	0	0	0	0	0	0	0	0	0	0	0	3	
10-211 - Tepeaca (Ampl) - XXV	1	0	0	0	0	0	1	0	0	1	0	1	0	0	0	0	0	0	0	0	0	0	3	
10-212 - Tepotzotla - XXV	1	0	0	0	0	0	0	0	0	0	0	0	1	0	1	1	0	0	0	0	0	0	3	
10-213 - Tetelpan - XXV	1	0	0	0	0	0	1	1	0	0	0	0	1	0	0	0	0	0	0	0	0	0	3	

continúa

Integrantes de MRVyo según sexo y grupo etario

Clave y nombre de la colonia o pueblo y distrito electoral local al que pertenece	Nº. de MRVYO instaladas	18-19		20-24		25-29		30-34		35-39		40-44		45-49		50-54		55-59		60-64		65 años y más		Total
		M	H	M	H	M	H	M	H	M	H	M	H	M	H	M	H	M	H	M	H			
10-214 - Tetelpan (Pblo) - XXIII	1	1	0	0	1	0	0	0	0	0	0	1	0	0	0	0	0	0	0	0	0	0	0	3
10-215 - Tetlalpan - XXV	1	0	1	0	0	1	0	0	0	1	0	0	0	0	0	0	0	0	0	0	0	0	0	3
10-216 - Tizampampano - XXIII	1	0	0	2	0	0	0	1	0	0	0	0	0	0	0	0	0	0	0	0	0	0	0	3
10-217 - Tizapán-Tizapán San Ángel - XXIII	2	0	0	0	0	0	0	0	1	1	1	0	0	1	0	0	0	2	0	0	0	0	0	6
10-218 - Tlacopac - XXIII	1	0	0	1	0	0	1	0	0	0	0	0	0	0	0	0	0	1	0	0	0	0	0	3
10-219 - Tlacoyaque - XXV	1	0	0	0	1	0	0	1	0	0	0	0	0	0	0	0	0	0	0	0	1	0	0	3
10-220 - Tlacoyaque (Ampl) - XXV	1	0	0	0	0	0	0	1	0	0	1	0	0	0	0	1	0	0	0	0	0	0	0	3
10-221 - Tlacoyaque (Barr) - XXV	1	0	0	0	0	2	0	0	0	0	0	0	0	0	1	0	0	0	0	0	0	0	0	3
10-222 - Tlacuitlapa - XXV	1	0	0	0	0	0	0	0	1	1	0	0	0	0	1	0	0	0	0	0	0	0	0	3
10-223 - Tlacuitlapa 2do. Reacomodo (Ampl) - XXV	1	0	0	0	1	0	0	1	0	0	0	0	1	0	0	0	0	0	0	0	0	0	0	3
10-224 - Tlapechico - XX	1	0	0	2	0	0	0	0	0	0	0	0	0	0	0	1	0	0	0	0	0	0	0	3
10-226 - Tolteca - XVIII	1	0	1	0	0	0	0	0	0	1	0	1	0	0	0	0	0	0	0	0	0	0	0	3
10-227 - Torres de Mixcoac (U Hab) - XXIII	1	0	1	0	0	0	1	0	0	1	0	0	0	0	0	0	0	0	0	0	0	0	0	3
10-228 - Torres de Potrero - XXV	3	0	0	1	2	1	0	0	0	0	1	2	0	0	0	0	1	0	0	1	0	0	0	9
10-229 - Torres San Antonio (U Hab) - XVIII	1	1	1	0	0	0	1	0	0	0	0	0	0	0	0	0	0	0	0	0	0	0	0	3
10-230 - Torres San Pedro (U Hab) - XVIII	1	0	0	1	1	0	0	0	0	0	0	0	0	0	0	0	0	0	0	0	1	0	0	3
10-231 - Belén de las Flores (U Hab) - XVIII	1	0	0	1	1	0	0	0	0	1	0	0	0	0	0	0	0	0	0	0	0	0	0	3
10-232 - Unidad Popular Tepeaca - XXV	1	0	1	0	0	0	0	0	0	1	0	0	0	0	0	1	0	0	0	0	0	0	0	3
10-233 - Unión Olivos - XXV	1	0	0	2	1	0	0	0	0	0	0	0	0	0	0	0	0	0	0	0	0	0	0	3
10-234 - Unión Popular Emiliano Zapata (U Hab) - XXIII	1	0	0	1	0	0	0	0	0	0	0	1	0	0	0	0	1	0	0	0	0	0	0	3
10-235 - Valentín Gómez Farías - XXV	1	0	0	0	1	0	0	0	0	0	1	0	0	1	0	0	0	0	0	0	0	0	0	3
10-236 - Villa Progresista - XXV	1	0	0	0	0	0	0	0	0	1	0	0	1	1	0	0	0	0	0	0	0	0	0	3
10-237 - Villa Solidaridad - XVIII	1	0	0	0	0	1	1	0	0	0	0	0	0	1	0	0	0	0	0	0	0	0	0	3
10-238 - Villa Verdún - XXV	1	0	0	0	1	0	0	1	0	0	0	1	0	0	0	0	0	0	0	0	0	0	0	3
10-239 - Zenón Delgado - XVIII	1	0	0	0	0	0	0	0	1	0	1	0	0	0	0	0	0	0	0	1	0	0	0	3
10-240 - Zotoltitla - XXV	1	0	0	0	0	0	0	0	1	0	1	0	0	1	0	0	0	0	0	0	0	0	0	3
10-241 - 19 de Mayo - XXV	1	0	0	0	0	0	1	0	0	1	0	0	0	0	1	0	0	0	0	0	0	0	0	3
10-242 - 1ra. Victoria - XVIII	1	0	0	1	1	1	0	0	0	0	0	0	0	0	0	0	0	0	0	0	0	0	0	3
10-243 - 1ra. Victoria Sección Bosques - XVIII	1	0	0	0	0	1	1	0	1	0	0	0	0	0	0	0	0	0	0	0	0	0	0	3

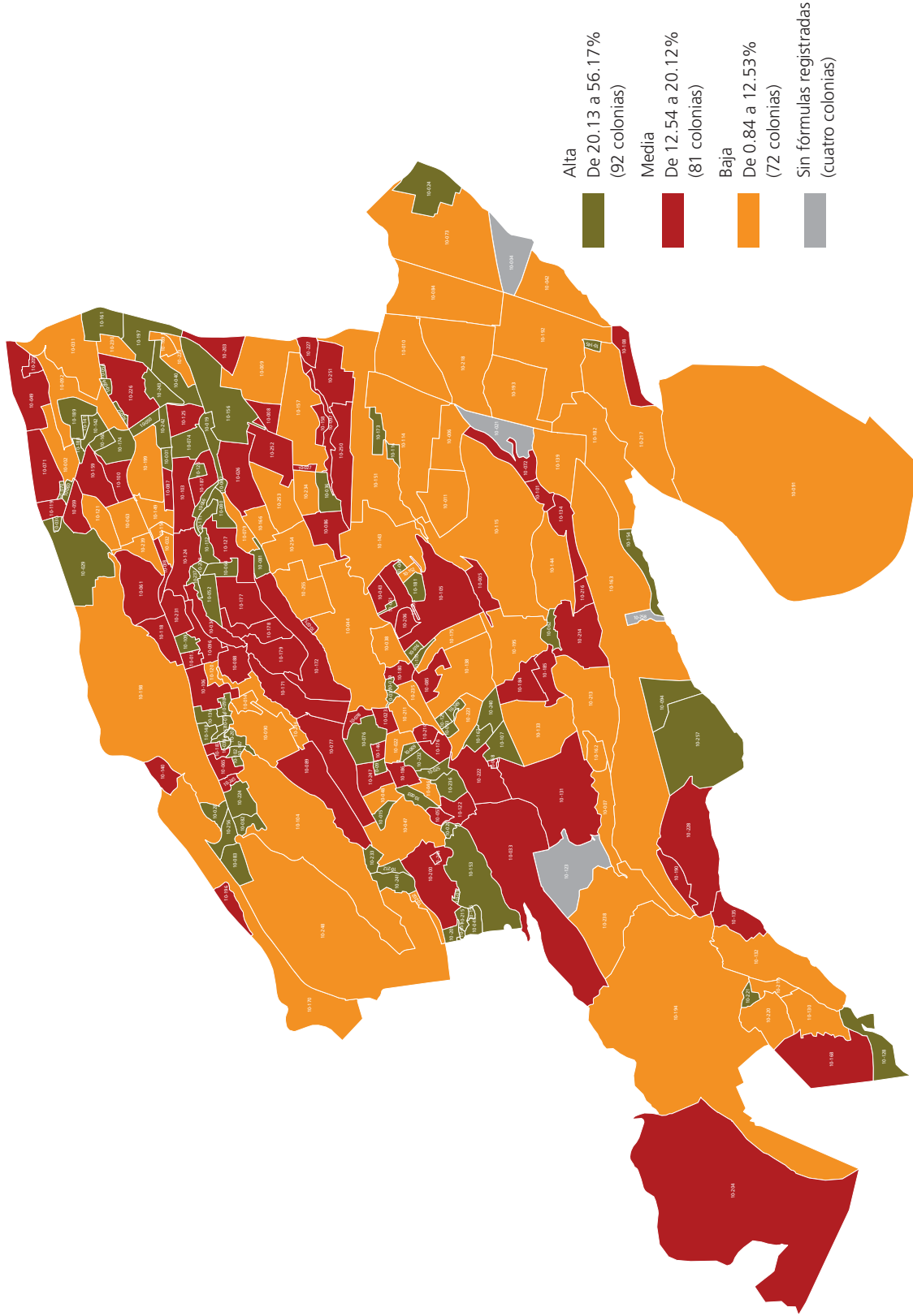
continúa

Integrantes de MRVyo según sexo y grupo etario

Clave y nombre de la colonia o pueblo y distrito electoral local al que pertenece	Nº de MRVYO instaladas	18-19		20-24		25-29		30-34		35-39		40-44		45-49		50-54		55-59		60-64		65 años y más		Total
		M	H	M	H	M	H	M	H	M	H	M	H	M	H	M	H	M	H	M	H			
10-244 - 26 de Julio - XXV	1	1	0	0	1	0	0	0	0	0	0	0	0	1	0	0	0	0	0	0	0	0	0	3
10-245 - 2da. El Pirul (Ampl) - XX	1	0	1	1	0	0	0	0	0	1	0	0	0	0	0	0	0	0	0	0	0	0	0	3
10-246 - 2da. Jalalpa Tepito (Ampl) - XX	1	0	0	0	0	1	0	0	0	1	0	0	0	0	1	0	0	0	0	0	0	0	0	3
10-247 - Estado de Hidalgo - XXV	1	0	0	1	0	0	0	0	0	0	0	0	0	0	1	1	0	0	0	0	0	0	0	3
10-248 - Lomas de Santa Fe II - XX	1	1	0	0	0	1	0	0	0	0	0	0	0	0	0	1	0	0	0	0	0	0	0	3
10-249 - Belén de las Flores - XXV	1	0	0	0	0	0	0	0	0	1	0	1	0	0	1	0	0	0	0	0	0	0	0	3
10-250 - Lomas de Plateros (U Hab) I - XXIII	2	2	0	0	0	1	0	0	0	0	0	0	0	1	2	0	0	0	0	0	0	0	0	6
10-251 - Lomas de Plateros (U Hab) II - XXIII	2	0	0	1	2	0	0	0	0	0	1	1	0	0	0	0	1	0	0	0	0	0	0	6
10-252 - Olivar del Conde 1ra. Sección I - XVIII	2	0	1	1	1	0	0	0	0	0	0	0	1	1	0	1	0	0	0	0	0	0	0	6
10-253 - Olivar del Conde 1ra. Sección II - XVIII	2	0	0	1	0	0	0	0	0	1	0	3	1	0	0	0	0	0	0	0	0	0	0	6
10-254 - Olivar del Conde 2da. Sección I - XVIII	2	0	0	0	0	1	0	1	0	0	0	2	0	1	0	0	0	1	0	0	0	0	0	6
10-255 - Olivar del Conde 2da. Sección II - XVIII	2	0	1	0	0	2	0	0	0	0	0	1	0	0	0	0	2	0	0	0	0	0	0	6
10-256 - Santa Fe Km 8.5 - XX	1	0	0	0	2	0	0	0	0	0	0	0	1	0	0	0	0	0	0	0	0	0	0	3
10-257 - Predio la Angostura - XXV	1	0	0	0	2	0	0	0	0	0	1	0	0	0	0	0	0	0	0	0	0	0	0	3
Total	278	20	19	66	82	74	45	65	33	67	39	61	37	66	26	32	31	24	10	10	10	7	7	831

FUENTE: Elaborado por la DEOBYG con base en las actas de jornada electoral únicas de comités ciudadanos y consejos de los pueblos 2016 y la Consulta ciudadana sobre presupuesto participativo 2017 y datos proporcionados por la UTSI.

Nivel de participación observado en las colonias de la delegación Álvaro Obregón



FUENTE: Elaborado por la DEEJG con base en la lista nominal proporcionada por la DERE-INE, con fecha de corte al 15 de julio de 2016 (incluye a las ciudadanas y los ciudadanos que recogieron su credencial para votar hasta el 30 de julio) y datos proporcionados por la UTSI relativos a la votación emitida en la jornada electiva de los comités ciudadanos y consejos de los pueblos 2016.

NOTA: El mapa representa únicamente la zona poblada de la delegación.

Tláhuac



Análisis descriptivo

Fórmulas

- El máximo número de fórmulas contendientes observado en las colonias de esta delegación, fue 10. En el pueblo originario 11-038, San Pedro Tláhuac (Pblo), se presentó este suceso.

Resultados

- El mayor porcentaje de participación en esta demarcación se presentó en la colonia 11-059, Atotolco, del Distrito Electoral XXXV, con 44.97%.
En contraparte, la menor participación se observó en la colonia 11-003, Del Mar Norte, con 1.52% y que se ubica en el Distrito Electoral XXXV.
- El promedio de participación por colonia en esta demarcación fue de 11.57%.
En 20 de las 50 colonias, así como uno de los siete pueblos originarios de esta delegación en los que se eligieron ORC, muestran un porcentaje de participación igual o mayor al promedio referido con anterioridad.
- 14 colonias de esta delegación no recibieron votos por Internet: Distrito Electoral XXXIV, nueve colonias y en el Distrito Electoral XXXV, cinco colonias.
- 91% de los votantes por Internet sufragó bajo la modalidad de Módulos de Votación y Opinión.

Integración de ORC

- Las tareas de coordinación interna de los comités ciudadanos electos, así como las relativas a las de coordinación comunitaria de los consejos de los pueblos en esta delegación, recayeron aproximadamente en 51% de los casos en hombres y 49% en mujeres.

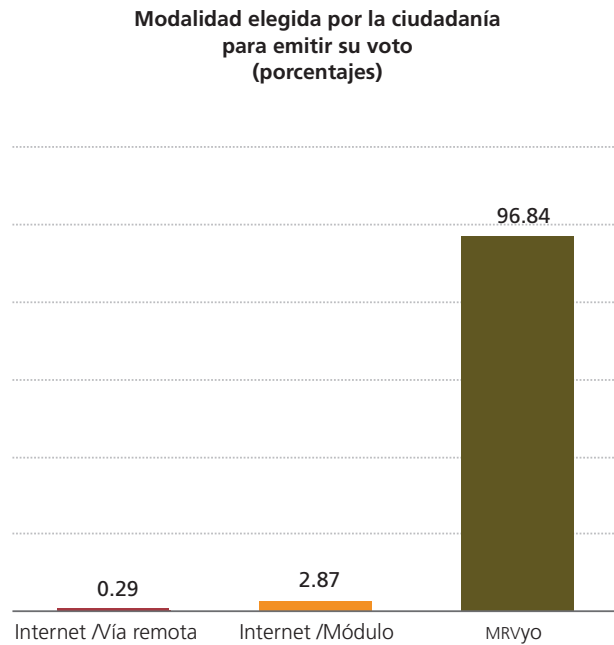
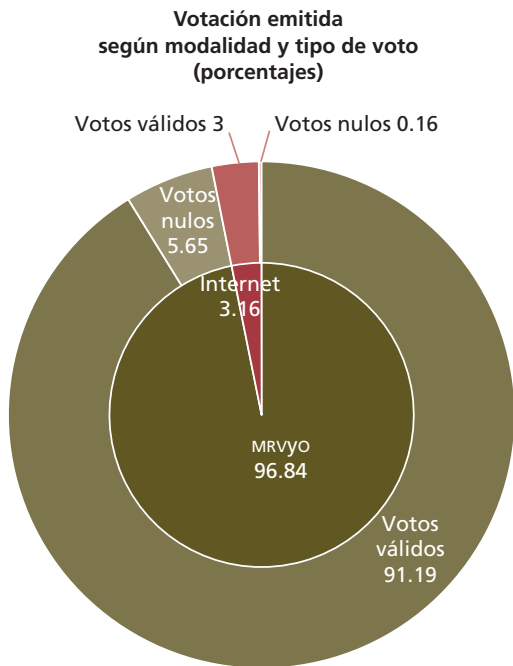
Integrantes de MRVYO

- En la jornada electiva desarrollada en esta demarcación, tres de cada 10 integrantes de MRVYO eran hombres.

Tláhuac

Resultados de la jornada electiva y datos relevantes

Ciudadanos inscritos en lista nominal:	257 070
Votación emitida:	16 360
En MRVyo:	15 843
Por Internet:	517
Vía remota	48
En módulo	469
Votos válidos:	15 410
En MRVyo:	14 919
Por Internet:	491
Votos nulos:	950
En MRVyo:	924
Por Internet:	26
Porcentaje de participación:	6.36%
Colonias y/o pueblos donde hubo elección:	57
Fórmulas contendientes:	214
MRVyo instaladas:	83
Módulos instalados:	10
Colonias donde no hubo elección:	1



FUENTE: Elaborados por la DEOEG con base en la lista nominal proporcionada por la DERFE-INE, con fecha de corte al 15 de julio de 2016 (incluye a las ciudadanas y los ciudadanos que recogieron su credencial para votar hasta el 30 de julio) y datos proporcionados por la UTSI relativos a la votación emitida en la jornada electiva de los comités ciudadanos y consejos de los pueblos 2016.

Resultados de la votación por colonia o pueblo

Clave y nombre de la colonia o pueblo y distrito electoral local al que pertenece	Lista nominal	Votación obtenida por fórmula contendiente										Votos nulos			Votación emitida				Participación (%)			Abstención (%)
		1	2	3	4	5	6	7	8	9	10	MRVYO	Módulo	Vía remota	Total	MRVYO	Módulo	Vía remota	Total			
		12	133	19	185	51	23	-	-	-	16									429	10	
11-001 - Agrícola Metropolitana - XXXV	7 208	12	133	19	185	51	23	-	-	-	-	16	429	10	0	439	5.95	0.14	0	6.09	93.91	
11-003 - Del Mar Norte - XXXV	2 235	24	-	-	-	-	-	-	-	-	-	10	34	0	0	34	1.52	0	0	1.52	98.48	
11-004 - Del Mar Sur - XXXV	12 126	119	41	32	24	37	-	-	-	-	5	254	3	1	258	2.09	0.02	0.01	2.13	97.87		
11-005 - El Mirador - Santa Catarina - XXXV	320	36	6	20	-	-	-	-	-	-	5	67	0	0	67	20.94	0	0	20.94	79.06		
11-006 - El Rosario - XXXIV	1 939	20	110	45	109	-	-	-	-	-	14	297	1	0	298	15.32	0.05	0	15.37	84.63		
11-007 - El Triángulo - XXXV	705	84	14	-	-	-	-	-	-	-	5	103	0	0	103	14.61	0	0	14.61	85.39		
11-008 - Emiliano Zapata 1a. - XXXIV	1 646	56	101	97	-	-	-	-	-	-	18	269	3	0	272	16.34	0.18	0	16.52	83.48		
11-009 - Emiliano Zapata 2a. - XXXIV	1 247	32	40	80	50	-	-	-	-	-	5	204	3	0	207	16.36	0.24	0	16.60	83.40		
11-010 - Francisco Villa - XXXIV	1 002	80	67	-	-	-	-	-	-	-	12	156	3	0	159	15.57	0.30	0	15.87	84.13		
11-011 - Granjas Cabrera - XXXV	1 611	17	45	66	-	-	-	-	-	-	13	140	1	0	141	8.69	0.06	0	8.75	91.25		
11-012 - Jaime Torres Bodet - XXXIV	4 910	155	71	157	-	-	-	-	-	-	16	386	13	0	399	7.86	0.26	0	8.13	91.87		
11-013 - Jardines del Llano-U.H. Villa Tlatempa - XXXIV	1 517	127	22	46	117	-	-	-	-	-	16	318	10	0	328	20.96	0.66	0	21.62	78.38		
11-014 - La Draga - XXXV	4 328	105	61	15	-	-	-	-	-	-	7	180	7	1	188	4.16	0.16	0.02	4.34	95.66		
11-015 - La Estación - XXXV	7 849	87	19	68	7	239	46	-	-	-	22	483	4	1	488	6.15	0.05	0.01	6.22	93.78		
11-016 - La Habana - XXXV	3 471	73	90	61	68	-	-	-	-	-	16	305	2	1	308	8.79	0.06	0.03	8.87	91.13		
11-017 - La Joyita - XXXIV	250	9	65	-	-	-	-	-	-	-	6	80	0	0	80	32	0	0	32	68		
11-018 - La Mesa - XXXIV	882	29	84	-	-	-	-	-	-	-	7	120	0	0	120	13.61	0	0	13.61	86.39		
11-019 - La Nopalera - XXXV	5 285	46	43	-	-	-	-	-	-	-	5	90	4	0	94	1.70	0.08	0	1.78	98.22		
11-020 - La Turba - XXXV	1 839	59	7	-	-	-	-	-	-	-	15	81	0	0	81	4.40	0	0	4.40	95.60		
11-021 - Las Arboledas - XXXV	6 970	34	51	25	21	24	30	29	53	-	10	267	9	1	277	3.83	0.13	0.01	3.97	96.03		
11-022 - López Portillo - XXXV	2 680	79	211	94	78	-	-	-	-	-	21	481	1	1	483	17.95	0.04	0.04	18.02	81.98		
11-024 - Los Olivos - XXXV	6 434	116	35	16	15	62	-	-	-	-	13	247	10	0	257	3.84	0.16	0	3.99	96.01		
11-025 - Miguel Hidalgo - XXXV	8 530	110	170	181	72	-	-	-	-	-	30	475	87	1	563	5.57	1.02	0.01	6.60	93.40		
11-026 - Miguel Hidalgo Oriente - XXXV	9 079	38	86	8	-	-	-	-	-	-	16	130	17	1	148	1.43	0.19	0.01	1.63	98.37		

continúa

Resultados de la votación por colonia o pueblo

Clave y nombre de la colonia o pueblo y distrito electoral local al que pertenece	Lista nominal	Votación obtenida por fórmula contendiente										Votos nulos			Votación emitida				Participación (%)			Abstención (%)	
		1	2	3	4	5	6	7	8	9	10	MRVYO	Módulo	Vía remota	Total	MRVYO	Módulo	Vía remota	Total				
11-027 - Ojo de Agua - XXXIV	2 349	30	18	-	-	-	-	-	-	-	-	-	2	50	0	0	0	50	2.13	0	0	2.13	97.87
11-028 - Paraiso Santa Catarina - XXXIV	394	65	43	-	-	-	-	-	-	-	-	-	4	112	0	0	0	112	28.43	0	0	28.43	71.57
11-029 - Peña Alta - XXXIV	3 924	25	73	147	56	-	-	-	-	-	-	-	12	307	6	0	0	313	7.82	0.15	0	7.98	92.02
11-030 - Quiahuatla - XXXV	3 273	46	66	80	115	-	-	-	-	-	-	-	17	322	2	0	0	324	9.84	0.06	0	9.90	90.10
11-031 - San Andrés Mixquic (Pblo) - XXXIV	11 029	540	417	52	243	-	-	-	-	-	-	-	44	1 292	4	0	0	1 296	11.71	0.04	0	11.75	88.25
11-032 - San Francisco Tlaltenco (Pblo) - XXXV	12 099	16	116	80	171	71	-	-	-	-	-	-	11	457	4	4	4	465	3.78	0.03	0.03	3.84	96.16
11-033 - San José - XXXIV	6 495	87	105	29	85	16	4	77	-	-	-	-	12	413	0	2	2	415	6.36	0	0.03	6.39	93.61
11-034 - San Juan Ixtayopan (Pblo) - XXXV	8 112	79	272	27	186	23	-	-	-	-	-	-	34	566	55	0	0	621	6.98	0.68	0	7.66	92.34
11-035 - San Miguel (Amp) - XXXIV	118	17	34	-	-	-	-	-	-	-	-	-	0	51	0	0	0	51	43.22	0	0	43.22	56.78
11-036 - San Miguel Zapotitla - XXXV	9 738	14	71	84	17	107	25	97	20	-	-	-	19	449	3	2	2	454	4.61	0.03	0.02	4.66	95.34
11-037 - San Nicolás Tetelco (Pblo) - XXXV	3 273	124	72	0	110	-	-	-	-	-	-	-	12	316	2	0	0	318	9.65	0.06	0	9.72	90.28
11-038 - San Pedro Tláhuac (Pblo) - XXXV	14 171	171	10	13	171	25	72	82	16	203	16	29	713	71	24	808	5.03	0.50	0.17	5.70	94.30		
11-039 - Santa Catarina (Amp) - XXXIV	1 161	188	16	22	-	-	-	-	-	-	-	-	13	239	0	0	0	239	20.59	0	0	20.59	79.41
11-040 - Santa Catarina Yecahuizotl (Pblo) - XXXIV	5 033	104	23	101	50	-	-	-	-	-	-	-	86	360	4	0	0	364	7.15	0.08	0	7.23	92.77
11-041 - Santa Cecilia - XXXIV	4 856	20	114	121	107	-	-	-	-	-	-	-	8	365	4	1	1	370	7.52	0.08	0.02	7.62	92.38
11-042 - Santiago Zapotitlán (Pblo) - XXXV	8 947	37	46	28	11	25	138	-	-	-	-	-	50	315	20	0	0	335	3.52	0.22	0	3.74	96.26
11-043 - Selene (Amp) - XXXIV	4 051	78	175	-	-	-	-	-	-	-	-	-	40	289	4	0	0	293	7.13	0.10	0	7.23	92.77
11-044 - Selene 1a. Secc. - XXXIV	6 619	135	75	284	20	-	-	-	-	-	-	-	21	520	10	5	5	535	7.86	0.15	0.08	8.08	91.92
11-045 - Selene 2da. Secc. - XXXIV	6 014	41	65	-	-	-	-	-	-	-	-	-	24	127	2	1	1	130	2.11	0.03	0.02	2.16	97.84
11-047 - Teozoma - XXXIV	500	24	-	-	-	-	-	-	-	-	-	-	7	31	0	0	0	31	6.20	0	0	6.20	93.80

continúa

Resultados de la votación por colonia o pueblo

Clave y nombre de la colonia o pueblo y distrito electoral local al que pertenece	Lista nominal	Votación obtenida por fórmula contendiente										Votos nulos			Votación emitida				Participación (%)			Abstención (%)
		1	2	3	4	5	6	7	8	9	10	MRVYO	Módulo	Vía remota	Total	MRVYO	Módulo	Vía remota	Total			
11-048 - Tepantitlamilco - XXXIV	115	36	-	-	-	-	-	-	-	-	-	-	8	43	1	0	44	37.39	0.87	0	38.26	61.74
11-049 - Tezontitla-Zompanitla - XXXIV	357	35	-	-	-	-	-	-	-	-	-	-	11	46	0	0	46	12.89	0	0	12.89	87.11
11-050 - Tierra Blanca - XXXIV	1 699	8	58	39	-	-	-	-	-	-	-	-	10	109	6	0	115	6.42	0.35	0	6.77	93.23
11-051 - Tierra y Libertad - XXXV	1 215	116	104	-	-	-	-	-	-	-	-	-	17	236	1	0	237	19.42	0.08	0	19.51	80.49
11-052 - Villa Centroamericana (U Hab) - XXXV	4 537	129	136	-	-	-	-	-	-	-	-	-	29	277	17	0	294	6.11	0.37	0	6.48	93.52
11-053 - Villas de los Trabajadores (GDF) (U Hab) - XXXV	2 308	101	45	112	116	-	-	-	-	-	-	-	17	388	3	0	391	16.81	0.13	0	16.94	83.06
11-055 - Unidades Habitacionales de Santa Ana Poniente I - XXXV	7 821	60	14	52	19	8	12	3	-	-	-	-	15	178	4	1	183	2.28	0.05	0.01	2.34	97.66
11-056 - La Conchita I - XXXV	8 388	60	135	28	40	58	7	-	-	-	-	-	25	339	14	0	353	4.04	0.17	0	4.21	95.79
11-057 - La Conchita II - XXXV	13 476	49	113	90	23	9	24	87	-	-	-	-	29	409	15	0	424	3.04	0.11	0	3.15	96.85
11-058 - Unidades Habitacionales de Santa Ana Poniente II - XXXV	8 392	126	21	96	-	-	-	-	-	-	-	-	11	248	6	0	254	2.96	0.07	0	3.03	96.97
11-059 - Atotolco - XXXV	676	31	96	8	149	-	-	-	-	-	-	-	20	304	0	0	304	44.97	0	0	44.97	55.03
11-060 - Cuitláhuac - XXXV	837	75	38	71	-	-	-	-	-	-	-	-	7	191	0	0	191	22.82	0	0	22.82	77.18
11-061 - Tempiluli - XXXV	1 030	133	10	8	54	-	-	-	-	-	-	-	3	185	23	0	208	17.96	2.23	0	20.19	79.81
Total	257 070	4 347	4 153	2 602	2 489	755	381	375	89	203	16	950	15 843	469	48	16 360	6.16	0.18	0.02	6.36	93.64	

FUENTE: Elaborado por la DEOBYG con base en la lista nominal proporcionada por la DERFE-INE y datos proporcionados por la UTSI relativos a la votación emitida en la jornada electiva de los comités ciudadanos y consejos de los pueblos 2016.

Integración de los comités ciudadanos y consejos de los pueblos por número de fórmula ganadora

Clave y nombre de la colonia o pueblo y distrito electoral local al que pertenece	Fórmula 1 ^{er} lugar	No. de integrantes	Fórmula 2 ^o lugar	No. de integrantes	Fórmula 3 ^{er} lugar	No. de integrantes	Fórmula 4 ^o lugar	No. de integrantes	Total de integrantes
11-001 - Agrícola Metropolitana - XXXV	4	5	2	2	5	1	6	1	9
11-003 - Del Mar Norte - XXXV	1	5	-	-	-	-	-	-	5
11-004 - Del Mar Sur - XXXV	1	5	2	2	5	1	3	1	9
11-005 - El Mirador - Santa Catarina - XXXIV	1	5	3	2	2	2	-	-	9
11-006 - El Rosario - XXXIV	2	5	4	2	3	1	1	1	9
11-007 - El Triángulo - XXXV	1	5	2	4	-	-	-	-	9
11-008 - Emiliano Zapata 1a. - XXXIV	2	5	3	2	1	2	-	-	9
11-009 - Emiliano Zapata 2a. - XXXIV	3	5	4	2	2	1	1	1	9
11-010 - Francisco Villa - XXXIV	1	5	2	4	-	-	-	-	9
11-011 - Granjas Cabrera - XXXV	3	5	2	2	1	2	-	-	9
11-012 - Jaime Torres Bodet - XXXIV	3	5	1	2	2	2	-	-	9
11-013 - Jardines del Llano-U.H. Villa Tlatempa - XXXIV	1	5	4	2	3	1	2	1	9
11-014 - La Draga - XXXV	1	5	2	2	3	2	-	-	9
11-015 - La Estación - XXXV	5	5	1	2	3	1	6	1	9
11-016 - La Habana - XXXV	2	5	1	2	4	1	3	1	9
11-017 - La Joyita - XXXIV	2	5	1	4	-	-	-	-	9
11-018 - La Mesa - XXXIV	2	5	1	4	-	-	-	-	9
11-019 - La Nopalera - XXXV	1	5	2	4	-	-	-	-	9
11-020 - La Turba - XXXV	1	5	2	4	-	-	-	-	9
11-021 - Las Arboledas - XXXV	8	5	2	2	1	1	6	1	9
11-022 - López Portillo - XXXV	2	5	3	2	1	1	4	1	9
11-024 - Los Olivos - XXXV	1	5	5	2	2	1	3	1	9
11-025 - Miguel Hidalgo - XXXV	3	5	2	2	1	1	4	1	9
11-026 - Miguel Hidalgo Oriente - XXXV	2	5	1	2	3	2	-	-	9
11-027 - Ojo de Agua - XXXIV	1	5	2	4	-	-	-	-	9
11-028 - Paraiso Santa Catarina - XXXIV	1	5	2	4	-	-	-	-	9
11-029 - Peña Alta - XXXIV	3	5	2	2	4	1	1	1	9
11-030 - Quiahuatla - XXXV	4	5	3	2	2	1	1	1	9
11-031 - San Andrés Mixquic (Pblo) - XXXIV	1	5	2	2	4	1	3	1	9
11-032 - San Francisco Tlaltenco (Pblo) - XXXV	4	5	2	2	3	1	5	1	9
11-033 - San José - XXXIV	2	5	1	2	4	1	7	1	9
11-034 - San Juan Ixtayopan (Pblo) - XXXIV	2	5	4	2	1	1	3	1	9

continúa

Integración de los comités ciudadanos y consejos de los pueblos por número de fórmula ganadora

Clave y nombre de la colonia o pueblo y distrito electoral local al que pertenece	Fórmula 1 ^{er} lugar	No. de integrantes	Fórmula 2 ^o lugar	No. de integrantes	Fórmula 3 ^{er} lugar	No. de integrantes	Fórmula 4 ^o lugar	No. de integrantes	Total de integrantes
11-035 - San Miguel (Ampl) - XXXIV	2	5	1	4	-	-	-	-	9
11-036 - San Miguel Zapotitla - XXXV	5	5	7	2	3	1	2	1	9
11-037 - San Nicolás Tetelco (Pblo) - XXXIV	1	5	4	2	2	2	-	-	9
11-038 - San Pedro Tláhuac (Pblo) - XXXV	9	5	1, 4	2, 2	-	-	-	-	9
11-039 - Santa Catarina (Ampl) - XXXIV	1	5	3	2	2	2	-	-	9
11-040 - Santa Catarina Yecahui-zotl (Pblo) - XXXIV	1	5	3	2	4	1	2	1	9
11-041 - Santa Cecilia - XXXIV	3	5	2	2	4	1	1	1	9
11-042 - Santiago Zapotitlán (Pblo) - XXXV	6	5	2	2	1	1	3	1	9
11-043 - Selene (Ampl) - XXXIV	2	5	1	4	-	-	-	-	9
11-044 - Selene 1a. Secc. - XXXIV	3	5	1	2	2	1	4	1	9
11-045 - Selene 2da. Secc. - XXXIV	2	5	1	4	-	-	-	-	9
11-047 - Teozoma - XXXIV	1	5	-	-	-	-	-	-	5
11-048 - Tepantitlamilco - XXXIV	1	5	-	-	-	-	-	-	5
11-049 - Tezontitla-Zompantitla - XXXIV	1	5	-	-	-	-	-	-	5
11-050 - Tierra Blanca - XXXIV	2	5	3	2	1	2	-	-	9
11-051 - Tierra y Libertad - XXXV	1	5	2	4	-	-	-	-	9
11-052 - Villa Centroamericana (U Hab) - XXXV	2	5	1	4	-	-	-	-	9
11-053 - Villas de los Trabajadores (GDF) (U Hab) - XXXV	4	5	3	2	1	1	2	1	9
11-055 - Unidades Habitacionales de Santa Ana Poniente I - XXXV	1	5	3	2	4	1	2	1	9
11-056 - La Conchita I - XXXV	2	5	1	2	5	1	4	1	9
11-057 - La Conchita II - XXXV	2	5	3	2	7	1	1	1	9
11-058 - Unidades Habitacionales de Santa Ana Poniente II - XXXV	1	5	3	2	2	2	-	-	9
11-059 - Atotolco - XXXV	4	5	2	2	1	1	3	1	9
11-060 - Cuitláhuac - XXXV	1	5	3	2	2	2	-	-	9
11-061 - Tempiluli - XXXV	1	5	4	2	2	1	3	1	9

FUENTE: Elaborado por la DEOEG con base en datos proporcionados por la UTSI relativos al SIREF y a la votación emitida en la jornada electiva de los comités ciudadanos y consejos de los pueblos 2016.

Integrantes de MRVYO según sexo y grupo etario

Clave y nombre de la colonia o pueblo y distrito electoral local al que pertenece	Nº de MRVYO instaladas	18-19		20-24		25-29		30-34		35-39		40-44		45-49		50-54		55-59		60-64		65 años y más		Total
		M	H	M	H	M	H	M	H	M	H	M	H	M	H	M	H	M	H	M	H			
11-001 - Agrícola Metropolitana - XXXV	2	2	0	0	0	1	0	0	0	0	0	1	0	0	0	2	0	0	0	0	0	0	0	6
11-003 - Del Mar Norte - XXXV	1	0	0	1	1	0	0	0	0	0	0	1	0	0	0	0	0	0	0	0	0	0	0	3
11-004 - Del Mar Sur - XXXV	3	1	1	0	1	0	2	3	0	0	0	0	0	1	0	0	0	0	0	0	0	0	0	9
11-005 - El Mirador - Santa Catarina - XXXIV	1	0	0	1	1	0	0	0	0	0	0	0	0	0	0	1	0	0	0	0	0	0	0	3
11-006 - El Rosario - XXXIV	1	0	0	1	0	1	0	0	0	0	0	0	1	0	0	0	0	0	0	0	0	0	0	3
11-007 - El Triángulo - XXXV	1	0	0	0	1	0	0	1	0	0	0	0	0	1	0	0	0	0	0	0	0	0	0	3
11-008 - Emiliano Zapata 1a. - XXXIV	1	0	0	0	0	0	0	2	1	0	0	0	0	0	0	0	0	0	0	0	0	0	0	3
11-009 - Emiliano Zapata 2a. - XXXIV	1	0	1	0	1	0	0	0	0	1	0	0	0	0	0	0	0	0	0	0	0	0	0	3
11-010 - Francisco Villa - XXXIV	1	0	0	0	0	0	1	0	0	0	0	0	0	2	0	0	0	0	0	0	0	0	0	3
11-011 - Granjas Cabrera - XXXV	1	0	1	0	0	0	0	1	0	1	0	0	0	0	0	0	0	0	0	0	0	0	0	3
11-012 - Jaime Torres Bodet - XXXIV	1	0	0	0	0	0	0	0	0	0	0	1	0	1	1	0	0	0	0	0	0	0	0	3
11-013 - Jardines del Llano-U.H. Villa Tlatempa - XXXIV	1	0	0	0	0	0	1	0	0	1	0	0	0	0	1	0	0	0	0	0	0	0	0	3
11-014 - La Draga - XXXV	1	0	0	0	0	0	1	1	0	0	0	0	0	1	0	0	0	0	0	0	0	0	0	3
11-015 - La Estación - XXXV	2	0	0	0	1	2	0	0	0	2	0	0	0	0	0	0	0	0	1	0	0	0	0	6
11-016 - La Habana - XXXV	1	0	0	1	0	0	0	0	1	0	0	0	0	1	0	0	0	0	0	0	0	0	0	3
11-017 - La Joyita - XXXIV	1	0	0	0	1	0	0	1	0	0	1	0	0	0	0	0	0	0	0	0	0	0	0	3
11-018 - La Mesa - XXXIV	1	0	0	0	0	2	1	0	0	0	0	0	0	0	0	0	0	0	0	0	0	0	0	3
11-019 - La Nopalera - XXXV	2	0	0	1	2	1	0	0	0	1	0	0	0	0	0	1	0	0	0	0	0	0	0	6
11-020 - La Turba - XXXV	1	0	0	1	1	0	0	0	0	0	0	1	0	0	0	0	0	0	0	0	0	0	0	3
11-021 - Las Arboledas - XXXV	2	0	0	1	0	0	1	0	0	0	0	2	0	1	0	0	1	0	0	0	0	0	0	6
11-022 - López Portillo - XXXV	1	0	0	1	0	2	0	0	0	0	0	0	0	0	0	0	0	0	0	0	0	0	0	3
11-024 - Los Olivos - XXXV	2	1	0	1	0	1	0	0	1	0	0	0	1	1	0	0	0	0	0	0	0	0	0	6
11-025 - Miguel Hidalgo - XXXV	2	0	0	0	1	0	0	0	0	3	0	1	0	0	0	0	0	0	1	0	0	0	0	6
11-026 - Miguel Hidalgo Oriente - XXXV	2	0	0	1	1	1	0	0	0	2	0	0	0	1	0	0	0	0	0	0	0	0	0	6
11-027 - Ojo de Agua - XXXIV	1	0	0	1	0	0	0	0	0	1	0	0	0	0	0	0	1	0	0	0	0	0	0	3
11-028 - Paraíso Santa Catarina - XXXIV	1	0	0	0	0	0	0	0	1	1	0	0	0	0	0	0	0	0	0	0	1	0	0	3
11-029 - Peña Alta - XXXIV	1	0	0	1	1	0	0	0	0	0	0	0	0	1	0	0	0	0	0	0	0	0	0	3
11-030 - Quiahuatla - XXXV	1	0	0	0	0	3	0	0	0	0	0	0	0	0	0	0	0	0	0	0	0	0	0	3
11-031 - San Andrés Mixquic (Pblo) - XXXIV	3	0	2	1	0	1	0	1	1	0	0	2	0	1	0	0	0	0	0	0	0	0	0	9
11-032 - San Francisco Tlaltenco (Pblo) - XXXV	3	0	0	0	0	0	3	1	0	0	0	2	0	3	0	0	0	0	0	0	0	0	0	9

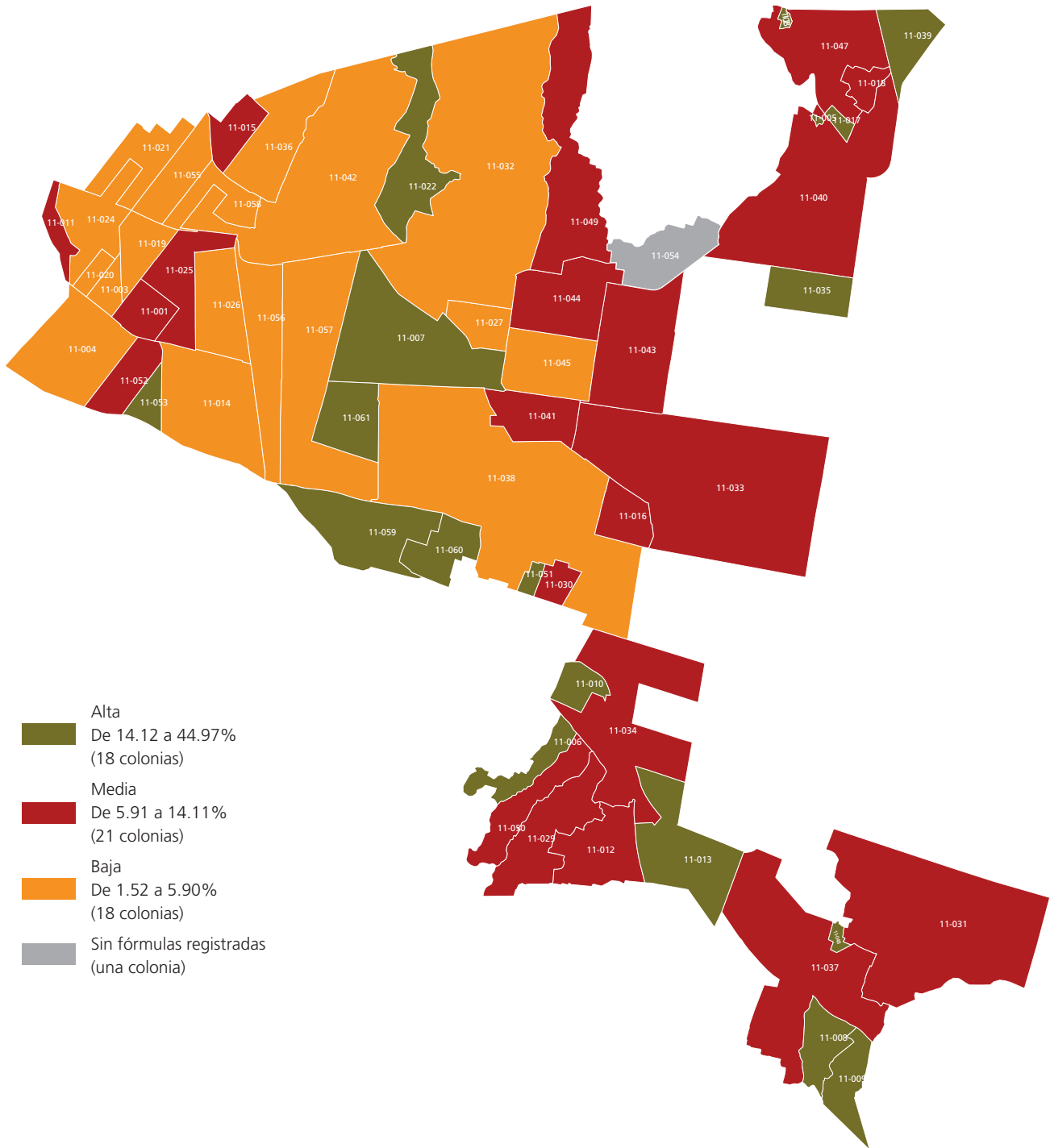
continúa

Integrantes de MRVyo según sexo y grupo etario

Clave y nombre de la colonia o pueblo y distrito electoral local al que pertenece	Nº. de MRVYO instaladas	18-19		20-24		25-29		30-34		35-39		40-44		45-49		50-54		55-59		60-64		65 años y más		Total
		M	H	M	H	M	H	M	H	M	H	M	H	M	H	M	H	M	H	M	H			
11-033 - San José - XXXIV	2	0	0	2	2	0	0	0	0	0	0	0	0	0	1	1	0	0	0	0	0	0	0	6
11-034 - San Juan Ixtayopan (Pblo) - XXXIV	2	0	0	1	1	1	0	1	0	0	0	0	0	1	0	1	0	0	0	0	0	0	0	6
11-035 - San Miguel (Ampl) - XXXIV	1	0	0	1	0	0	0	1	0	0	0	0	0	0	1	0	0	0	0	0	0	0	0	3
11-036 - San Miguel Zapotitla - XXXV	2	0	0	0	0	0	0	2	1	0	0	0	0	0	1	0	0	1	0	0	1	0	0	6
11-037 - San Nicolás Tetelco (Pblo) - XXXIV	1	0	0	1	0	0	0	0	0	0	0	0	0	0	1	1	0	0	0	0	0	0	0	3
11-038 - San Pedro Tláhuac (Pblo) - XXXV	3	0	0	0	0	1	2	2	0	1	0	0	0	0	0	3	0	0	0	0	0	0	0	9
11-039 - Santa Catarina (Ampl) - XXXIV	1	1	0	0	0	0	0	0	0	0	0	1	0	0	1	0	0	0	0	0	0	0	0	3
11-040 - Santa Catarina Yecahuizotl (Pblo) - XXXIV	1	0	0	0	1	1	0	0	0	0	0	0	0	1	0	0	0	0	0	0	0	0	0	3
11-041 - Santa Cecilia - XXXIV	1	0	0	0	0	0	0	0	0	0	0	1	1	1	0	0	0	0	0	0	0	0	0	3
11-042 - Santiago Zapotitlán (Pblo) - XXXV	2	0	1	1	0	0	0	2	0	1	0	0	0	1	0	0	0	0	0	0	0	0	0	6
11-043 - Selene (Ampl) - XXXIV	1	0	0	0	0	1	0	0	0	0	1	0	0	0	0	0	0	0	0	1	0	0	0	3
11-044 - Selene 1a. Secc. - XXXIV	2	0	0	2	0	1	1	0	1	0	0	0	1	0	0	0	0	0	0	0	0	0	0	6
11-045 - Selene 2da. Secc. - XXXIV	2	0	0	0	0	0	0	1	0	1	0	0	1	0	0	1	2	0	0	0	0	0	0	6
11-047 - Teozoma - XXXIV	1	0	0	0	0	0	1	0	1	1	0	0	0	0	0	0	0	0	0	0	0	0	0	3
11-048 - Tepantitlamilco - XXXIV	1	0	0	0	1	1	0	1	0	0	0	0	0	0	0	0	0	0	0	0	0	0	0	3
11-049 - Tezontitla-Zompantitla - XXXIV	1	0	0	1	1	1	0	0	0	0	0	0	0	0	0	0	0	0	0	0	0	0	0	3
11-050 - Tierra Blanca - XXXIV	1	0	0	1	0	0	1	0	0	1	0	0	0	0	0	0	0	0	0	0	0	0	0	3
11-051 - Tierra y Libertad - XXXV	1	0	0	1	0	0	0	1	1	0	0	0	0	0	0	0	0	0	0	0	0	0	0	3
11-052 - Villa Centroamericana (U Hab) - XXXV	1	0	0	0	0	1	0	1	1	0	0	0	0	0	0	0	0	0	0	0	0	0	0	3
11-053 - Villas de los Trabajadores (GDF) (U Hab) - XXXV	1	1	0	0	0	0	0	0	0	1	0	0	0	0	0	1	0	0	0	0	0	0	0	3
11-055 - Unidades Habitacionales de Santa Ana Poniente I - XXXV	2	1	0	1	0	1	0	1	0	0	0	0	0	0	0	1	1	0	0	0	0	0	0	6
11-056 - La Conchita I - XXXV	2	0	0	0	1	1	0	3	0	1	0	0	0	0	0	0	0	0	0	0	0	0	0	6
11-057 - La Conchita II - XXXV	3	0	0	3	0	0	0	0	0	1	1	1	1	2	0	0	0	0	0	0	0	0	0	9
11-058 - Unidades Habitacionales de Santa Ana Poniente II - XXXV	2	0	0	0	0	1	0	0	0	1	0	1	0	0	2	0	1	0	0	0	0	0	0	6
11-059 - Atotolco - XXXV	1	0	0	0	0	0	1	0	1	0	0	0	0	0	0	1	0	0	0	0	0	0	0	3
11-060 - Cuitláhuac - XXXV	1	0	0	0	0	0	0	0	0	0	1	0	1	0	0	0	0	0	0	0	0	0	1	3
11-061 - Tempiluli - XXXV	1	0	0	0	0	0	1	1	0	0	1	0	0	0	0	0	0	0	0	0	0	0	0	3
Total	83	7	6	28	20	26	17	28	11	22	5	15	7	21	9	12	7	2	2	1	2	0	1	249

FUENTE: Elaborado por la DEOEG con base en las actas de jornada electiva únicas de comités ciudadanos y consejos de los pueblos 2016 y la Consulta ciudadana sobre presupuesto participativo 2017 y datos proporcionados por la UTSI.

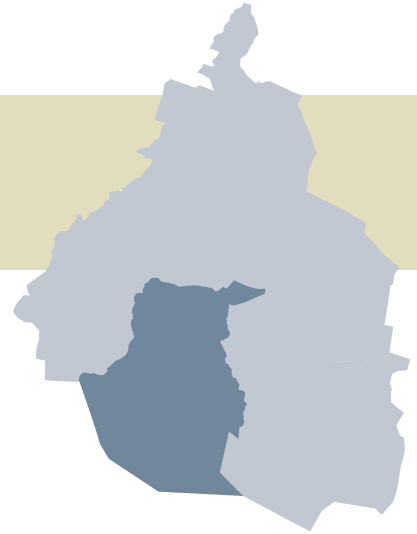
Nivel de participación observado en las colonias de la delegación Tláhuac



FUENTE: Elaborado por la DEOEYG con base en la lista nominal proporcionada por la DERFE-INE, con fecha de corte al 15 de julio de 2016 (incluye a las ciudadanas y los ciudadanos que recogieron su credencial para votar hasta el 30 de julio) y datos proporcionados por la UTSI relativos a la votación emitida en la jornada electiva de los comités ciudadanos y consejos de los pueblos 2016.

NOTA: El mapa representa únicamente la zona poblada de la delegación.

Tlalpan



Análisis descriptivo

Fórmulas

- El máximo número de fórmulas contendientes observado en las colonias de esta delegación, fue 14. Dicho valor también fue el mayor a nivel entidad. En el pueblo originario 12-157, San Miguel Topilejo (Pblo), se observa esta circunstancia.

Resultados

- La mayor participación ciudadana en esta demarcación se presentó en la colonia 12-145, Roca de Cristal, del Distrito Electoral XL con 59.82% de los ciudadanos en condiciones de hacerlo.
- En contraparte, la menor participación se observó en la colonia 12-050, Granjas Coapa, ubicada en el Distrito Electoral XXXVIII, con 1.17%.
- El promedio de participación por colonia en esta demarcación fue de 13.58%.
- De las 163 colonias y ocho pueblos originarios de esta delegación donde se eligieron comités ciudadanos y consejos de los pueblos, 58 colonias y dos pueblos originarios muestran un porcentaje de participación igual o mayor al promedio referido con anterioridad.
- Para 45 colonias de esta demarcación no se recibieron votos por Internet: Distrito Electoral XXXVII, cinco colonias; Distrito Electoral XXXVIII, 18 colonias y Distrito Electoral XL, 22 colonias.
- 8% de los sufragantes por Internet prefirió la modalidad de voto por vía remota.

Integración de ORC

- Las tareas de coordinación interna de los comités ciudadanos electos, así como las relativas a las de coordinación comunitaria de los consejos de los pueblos en esta delegación, recayeron en 58% de los casos en mujeres y 42% en hombres.

Integrantes de MRVYO

- En la jornada electiva desarrollada en esta demarcación, seis de cada 10 integrantes de MRVYO, fueron mujeres.

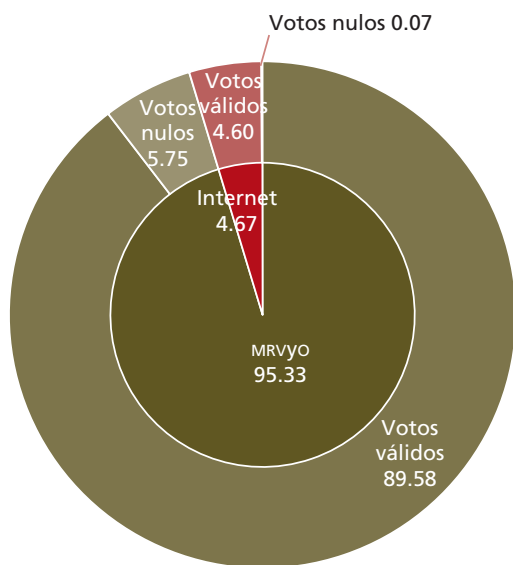
Tlalpan

Resultados de la jornada electoral y datos relevantes

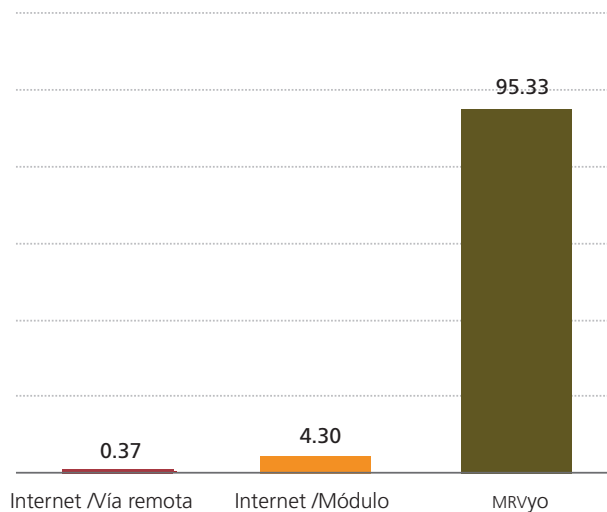
Ciudadanos inscritos en lista nominal:	483 843
Votación emitida:	45 654
En MRVyo:	43 521
Por Internet:	2 133
Vía remota	167
En módulo	1 966
Votos válidos:	42 995
En MRVyo:	40 895
Por Internet:	2 100
Votos nulos:	2 659
En MRVyo:	2 626
Por Internet:	33
Porcentaje de participación:	9.44%
Colonias y/o pueblos donde hubo elección:	171
Fórmulas contendientes:	587
MRVyo instaladas:	208
Módulos instalados:	10
Colonias donde no hubo elección:	7



Votación emitida según modalidad y tipo de voto (porcentajes)



Modalidad elegida por la ciudadanía para emitir su voto (porcentajes)



FUENTE: Elaborados por la DEOEYG con base en la lista nominal proporcionada por la DERFE-INE, con fecha de corte al 15 de julio de 2016 (incluye a las ciudadanas y los ciudadanos que recogieron su credencial para votar hasta el 30 de julio) y datos proporcionados por la UTSI relativos a la votación emitida en la jornada electoral de los comités ciudadanos y consejos de los pueblos 2016.

Resultados de la votación por colonia o pueblo

Clave y nombre de la colonia o pueblo y distrito electoral local al que pertenece	Lista nominal	Votación obtenida por fórmula contendiente												Votos nulos			Votación emitida				Participación (%)			Abstención p(%)
		1	2	3	4	5	6	7	8	9	10	11	12	13	14	MRVYO	Módulo	Vía remota	Total	MRVYO	Módulo	Vía remota	Total	
12-001 - Ahuacatitla - XL	535	67	15	-	-	-	-	-	-	-	-	-	-	-	4	85	1	0	86	15.89	0.19	0	16.07	83.93
12-002 - Ampliación Miguel Hidalgo 2a. Secc. - XXXVII	11 836	126	312	72	25	97	34	54	248	-	-	-	-	-	38	815	189	2	1 006	6.89	1.60	0.02	8.50	91.50
12-003 - Ampliación Miguel Hidalgo 3a. Secc. - XXXVII	12 202	345	147	61	10	253	-	-	-	-	-	-	-	-	51	668	196	3	867	5.47	1.61	0.02	7.11	92.89
12-004 - Ampliación Miguel Hidalgo 4a. Secc. - XXXVII	6 082	71	29	4	36	40	262	62	-	-	-	-	-	-	31	404	129	2	535	6.64	2.12	0.03	8.80	91.20
12-005 - AMSA - XXXVIII	799	154	15	137	-	-	-	-	-	-	-	-	-	-	14	310	3	7	320	38.80	0.38	0.88	40.05	59.95
12-007 - Arboledas del Sur - XXXVIII	5 019	89	34	295	107	39	-	-	-	-	-	-	-	-	38	592	9	1	602	11.80	0.18	0.02	11.99	88.01
12-008 - Arenal Guadalupe Tlalpan - XXXVIII	1 705	37	44	-	-	-	-	-	-	-	-	-	-	-	5	86	0	0	86	5.04	0	0	5.04	94.96
12-009 - Arenal Puerta Tepepan - XXXVIII	481	18	-	-	-	-	-	-	-	-	-	-	-	-	1	19	0	0	19	3.95	0	0	3.95	96.05
12-010 - Atocpa Sur - XL	325	44	24	79	13	-	-	-	-	-	-	-	-	-	4	163	1	0	164	50.15	0.31	0	50.46	49.54
12-011 - Ayocattitla, Asunción - XL	897	27	106	115	-	-	-	-	-	-	-	-	-	-	7	253	2	0	255	28.21	0.22	0	28.43	71.57
12-013 - Belvedere - XXXVII	2 550	40	48	12	20	57	-	-	-	-	-	-	-	-	8	178	7	0	185	6.98	0.27	0	7.25	92.75
12-014 - Bosque de Tepeximilpa - XL	1 206	112	204	-	-	-	-	-	-	-	-	-	-	-	15	331	0	0	331	27.45	0	0	27.45	72.55
12-016 - Bosques del Pedregal - XXXVII	4 078	50	21	85	118	13	90	21	70	-	-	-	-	-	19	456	19	12	487	11.18	0.47	0.29	11.94	88.06
12-017 - Calvario Camisetas - XXXVIII	564	84	10	1	73	-	-	-	-	-	-	-	-	-	7	174	1	0	175	30.85	0.18	0	31.03	68.97
12-018 - Cantera Puente de Piedra - XXXVIII	3 859	52	226	58	-	-	-	-	-	-	-	-	-	-	15	349	2	0	351	9.04	0.05	0	9.10	90.90
12-019 - Chichicaspatli - XXXVII	1 769	57	89	-	-	-	-	-	-	-	-	-	-	-	12	126	32	0	158	7.12	1.81	0	8.93	91.07
12-020 - Chimalcoyoc - XXXVIII	3 568	69	48	92	79	57	-	-	-	-	-	-	-	-	13	358	0	0	358	10.03	0	0	10.03	89.97
12-022 - Chimilli - XXXVII	1 362	30	58	113	9	26	-	-	-	-	-	-	-	-	11	231	16	0	247	16.96	1.17	0	18.14	81.86

continúa

Resultados de la votación por colonia o pueblo

Clave y nombre de la colonia o pueblo y distrito electoral local al que pertenece	Lista nominal	Votación obtenida por fórmula contendiente														Votos nulos			Votación emitida				Participación (%)			Abstención p(%)	
		1	2	3	4	5	6	7	8	9	10	11	12	13	14	MRyO	Módulo	Vía remota	Total	MRyO	Módulo	Vía remota	Total	MRyO	Módulo		Vía remota
12-047 - Fuentes Brotantes Miguel Hidalgo (U Hab) - XL	4 779	17	23	71	109	33	65	-	-	-	-	-	-	-	-	-	-	9	311	15	1	327	651	0.31	0.02	6.84	93.16
12-048 - Fuentes y Pedregal de Tepepan - XXXVIII	3 781	39	-	-	-	-	-	-	-	-	-	-	-	-	-	-	-	29	67	1	0	68	1.77	0.03	0	1.80	98.20
12-050 - Granjas Coapa - XXXVIII	2 821	28	-	-	-	-	-	-	-	-	-	-	-	-	-	-	5	30	3	0	33	1.06	0.11	0	1.17	98.83	
12-051 - Granjas Coapa Oriente - XXXVIII	713	16	-	-	-	-	-	-	-	-	-	-	-	-	-	-	7	22	0	1	23	3.09	0	0.14	3.23	96.77	
12-053 - Hacienda San Juan-Rincón de San Juan-Chimali - XXXVIII	2 874	158	49	-	-	-	-	-	-	-	-	-	-	-	-	-	10	217	0	0	217	7.55	0	0	7.55	92.45	
12-055 - Héroes de 1910 - XL	322	41	39	-	-	-	-	-	-	-	-	-	-	-	-	-	3	58	25	0	83	18.01	7.76	0	25.78	74.22	
12-057 - Hueso Periférico- ISSSFAM No. 7 (U Habs) - XXXVIII	2 123	67	53	142	-	-	-	-	-	-	-	-	-	-	-	-	2	264	0	0	264	12.44	0	0	12.44	87.56	
12-059 - Ignacio Chávez (U Hab) - XXXVIII	1 367	115	51	-	-	-	-	-	-	-	-	-	-	-	-	-	19	185	0	0	185	13.53	0	0	13.53	86.47	
12-060 - Isidro Fabela I (Poniente) - XXXVIII	4 417	5	69	19	140	3	2	8	27	39	3	-	-	-	-	-	10	284	19	22	325	6.43	0.43	0.50	7.36	92.64	
12-061 - Isidro Fabela (Ampl) - XXXVIII	1 617	135	16	13	77	-	-	-	-	-	-	-	-	-	-	-	8	226	23	0	249	13.98	1.42	0	15.40	84.60	
12-062 - ISSSFAM No. 1 (U Hab)-Villa Tlalpan - XXXVIII	1 582	118	24	-	-	-	-	-	-	-	-	-	-	-	-	-	2	142	1	1	144	8.98	0.06	0.06	9.10	90.90	
12-064 - Jardines Coapa-Belissario Domínguez - XXXVIII	1 471	10	44	52	-	-	-	-	-	-	-	-	-	-	-	-	3	109	0	0	109	7.41	0	0	7.41	92.59	
12-065 - Jardines de San Juan - XL	2 637	267	163	-	-	-	-	-	-	-	-	-	-	-	-	-	22	452	0	0	452	17.14	0	0	17.14	82.86	
12-066 - Jardines del Ajusco - XXXVII	3 190	50	-	-	-	-	-	-	-	-	-	-	-	-	-	-	20	70	0	0	70	2.19	0	0	2.19	97.81	
12-067 - Jardines en la Montaña - XXXVII	2 850	39	48	370	-	-	-	-	-	-	-	-	-	-	-	-	30	478	6	3	487	16.77	0.21	0.11	17.09	82.91	
12-068 - Juventud Unida - XXXVIII	1 178	72	-	-	-	-	-	-	-	-	-	-	-	-	-	-	28	98	2	0	100	8.32	0.17	0	8.49	91.51	

continúa

Resultados de la votación por colonia o pueblo

Clave y nombre de la colonia o pueblo y distrito electoral local al que pertenece	Lista nominal	Votación obtenida por fórmula contendiente													Votos nulos			Votación emitida				Participación (%)			Abstención p(%)			
		1	2	3	4	5	6	7	8	9	10	11	12	13	14	MRVYO	Módulo	Vía remota	Total	MRVYO	Módulo	Vía remota	Total	MRVYO		Módulo	Vía remota	Total
12-069 - La Lonja - XXXVIII	1 615	132	91	-	-	-	-	-	-	-	-	-	-	-	-	-	-	-	16	230	9	0	239	14.24	0.56	0	14.80	85.20
12-070 - La Fama - XXXVIII	1 262	7	44	103	4	32	-	-	-	-	-	-	-	-	-	-	-	-	3	187	6	0	193	14.82	0.48	0	15.29	84.71
12-071 - La Guadalupana - XL	762	45	115	32	-	-	-	-	-	-	-	-	-	-	-	-	-	-	27	218	1	0	219	28.61	0.13	0	28.74	71.26
12-072 - La Joya - XXXVIII	2 029	30	-	-	-	-	-	-	-	-	-	-	-	-	-	-	-	-	10	38	1	1	40	1.87	0.05	0.05	1.97	98.03
12-073 - La Libertad - Ixtlahuaca - XL	532	63	52	80	-	-	-	-	-	-	-	-	-	-	-	-	-	-	7	201	1	0	202	37.78	0.19	0	37.97	62.03
12-074 - La Magdalena Petlacalco (Pblo) - XL	4 919	130	108	108	81	177	-	-	-	-	-	-	-	-	-	-	-	-	16	598	10	12	620	12.16	0.20	0.24	12.60	87.40
12-075 - La Palma - XL	1 464	63	77	41	-	-	-	-	-	-	-	-	-	-	-	-	-	-	9	189	1	0	190	12.91	0.07	0	12.98	87.02
12-076 - La Primavera - XXXVII	1 889	72	11	22	31	60	-	-	-	-	-	-	-	-	-	-	-	-	14	187	22	1	210	9.90	1.16	0.05	11.12	88.88
12-077 - La Tortuga Xolalpa - Heróico Colegio Militar - XXXVIII	2 018	81	37	-	-	-	-	-	-	-	-	-	-	-	-	-	-	-	9	126	1	0	127	6.24	0.05	0	6.29	93.71
12-079 - Lomas Altas de Padierna Sur - XXXVII	4 289	129	350	48	70	86	-	-	-	-	-	-	-	-	-	-	-	-	18	625	70	6	701	14.57	1.63	0.14	16.34	83.66
12-080 - Lomas de Cuilotepec - XXXVII	1 304	72	69	13	-	-	-	-	-	-	-	-	-	-	-	-	-	-	15	167	1	1	169	12.81	0.08	0.08	12.96	87.04
12-082 - Lomas de Padierna (Ampl) - XXXVII	464	26	-	-	-	-	-	-	-	-	-	-	-	-	-	-	-	-	9	35	0	0	35	7.54	0	0	7.54	92.46
12-084 - Lomas de Texcaltlaco - XL	452	32	54	-	-	-	-	-	-	-	-	-	-	-	-	-	-	-	8	93	1	0	94	20.58	0.22	0	20.80	79.20
12-085 - Lomas del Pedregal - XXXVII	665	62	38	-	-	-	-	-	-	-	-	-	-	-	-	-	-	-	5	105	0	0	105	15.79	0	0	15.79	84.21
12-086 - Lomas Hidalgo - XXXVII	1 671	23	23	17	58	-	-	-	-	-	-	-	-	-	-	-	-	-	5	125	1	0	126	7.48	0.06	0	7.54	92.46
12-087 - Los Encinos - XXXVII	1 659	139	28	104	42	66	-	-	-	-	-	-	-	-	-	-	-	-	12	380	11	0	391	22.91	0.66	0	23.57	76.43
12-088 - Los Pastores - XL	405	11	-	-	-	-	-	-	-	-	-	-	-	-	-	-	-	-	2	13	0	0	13	3.21	0	0	3.21	96.79
12-089 - Los Volcanes - XL	3 482	40	80	-	-	-	-	-	-	-	-	-	-	-	-	-	-	-	35	147	7	1	155	4.22	0.20	0.03	4.45	95.55
12-092 - Ma. Esther Zuno de Echeverría-Tlalpuente - XL	1 591	49	46	-	-	-	-	-	-	-	-	-	-	-	-	-	-	-	4	99	0	0	99	6.22	0	0	6.22	93.78

continúa

Resultados de la votación por colonia o pueblo

Clave y nombre de la colonia o pueblo y distrito electoral local al que pertenece	Lista nominal	Votación obtenida por fórmula contendiente											Votos nulos			Votación emitida				Participación (%)			Abstención p(%)														
		1	2	3	4	5	6	7	8	9	10	11	12	13	14	MR	VO	Total	MR	VO	Módulo	Via remota		Total	MR	VO	Módulo	Via remota	Total								
12-093 - Coapa-Villa Cuemanco - XXXVIII	1 867	26	61	-	-	-	-	-	-	-	-	-	-	-	-	-	-	-	-	-	-	10	97	0	0	97	5.20	0	0	5.20	0	0	5.20	0	0	5.20	94.80
12-094 - Mesa los Hornos, Texcaltenco - XL	6 519	117	186	5	219	18	14	85	63	-	-	-	-	-	-	-	-	-	-	-	-	30	578	159	0	737	8.87	2.44	0	11.31	88.69						
12-095 - Miguel Hidalgo - XL	11 384	38	30	47	27	290	310	-	-	-	-	-	-	-	-	-	-	-	-	-	-	45	717	70	0	787	6.30	0.61	0	6.91	93.09						
12-096 - Mirador 1a. Secc. - XL	1 741	41	-	-	-	-	-	-	-	-	-	-	-	-	-	-	-	-	-	-	-	13	50	0	4	54	2.87	0	0.23	3.10	96.90						
12-099 - Mirador del Valle- XL	1 327	79	24	-	-	-	-	-	-	-	-	-	-	-	-	-	-	-	-	-	-	9	106	6	0	112	7.99	0.45	0	8.44	91.56						
12-100 - Mirador I - XXXVII	1 261	31	24	75	25	-	-	-	-	-	-	-	-	-	-	-	-	-	-	-	-	8	162	0	1	163	12.85	0	0.08	12.93	87.07						
12-101 - Mirador II - XXXVII	3 072	115	39	41	74	15	27	-	-	-	-	-	-	-	-	-	-	-	-	-	-	12	317	5	1	323	10.32	0.16	0.03	10.51	89.49						
12-102 - Movimiento Organizado de Tlalpan-El Mirador (Rncda) - XXXVIII	831	45	-	-	-	-	-	-	-	-	-	-	-	-	-	-	-	-	-	-	-	7	51	1	0	52	6.14	0.12	0	6.26	93.74						
12-103 - Narciso Mendoza-Villa Coapa Super Manzana 1 (U Hab) - XXXVIII	3 251	35	26	46	29	94	-	-	-	-	-	-	-	-	-	-	-	-	-	-	-	23	251	2	0	253	7.72	0.06	0	7.78	92.22						
12-104 - Narciso Mendoza-Villa Coapa Super Manzana 2 (U Hab) - XXXVIII	3 179	68	172	-	-	-	-	-	-	-	-	-	-	-	-	-	-	-	-	-	-	10	250	0	0	250	7.86	0	0	7.86	92.14						
12-105 - Narciso Mendoza-Villa Coapa Super Manzana 3 (U Hab) - XXXVIII	3 223	5	67	58	151	-	-	-	-	-	-	-	-	-	-	-	-	-	-	-	-	15	293	2	1	296	9.09	0.06	0.03	9.18	90.82						
12-106 - Narciso Mendoza-Villa Coapa Super Manzana 6 (U Hab) - XXXVIII	2 512	69	145	-	-	-	-	-	-	-	-	-	-	-	-	-	-	-	-	-	-	13	223	3	1	227	8.88	0.12	0.04	9.04	90.96						
12-107 - Narciso Mendoza-Villa Coapa Super Manzana 7 (U Hab) - XXXVIII	2 790	29	64	-	-	-	-	-	-	-	-	-	-	-	-	-	-	-	-	-	-	18	108	3	0	111	3.87	0.11	0	3.98	96.02						
12-108 - Niño Jesús (Barr) - XXXVIII	1 497	54	-	-	-	-	-	-	-	-	-	-	-	-	-	-	-	-	-	-	-	15	69	0	0	69	4.61	0	0	4.61	95.39						
12-109 - Nueva Oriental Coapa-Ex Hacienda Coapa - XXXVIII	3 121	31	-	-	-	-	-	-	-	-	-	-	-	-	-	-	-	-	-	-	-	7	35	2	1	38	1.12	0.06	0.03	1.22	98.78						
12-110 - Nuevo Renacimiento de Axalco - XL	1 149	89	76	-	-	-	-	-	-	-	-	-	-	-	-	-	-	-	-	-	-	19	184	0	0	184	16.01	0	0	16.01	83.99						

continúa

Resultados de la votación por colonia o pueblo

Clave y nombre de la colonia o pueblo y distrito electoral local al que pertenece	Lista nominal	Votación obtenida por fórmula contendiente													Votos nulos			Votación emitida				Participación (%)			Abstención p(%)							
		1	2	3	4	5	6	7	8	9	10	11	12	13	14	MRVYO	Módulo	Vía remota	Total	MRVYO	Módulo	Vía remota	Total	MRVYO		Módulo	Vía remota	Total				
12-111 - Ocotla - Ocotla Chico - XL	1 088	22	-	-	-	-	-	-	-	-	-	-	-	-	-	-	-	-	3	24	1	0	25	2.21	0.09	0	2.30	0	0	0	2.30	97.70
12-112 - Oriente (Amp) - XL	504	29	34	-	-	-	-	-	-	-	-	-	-	-	-	-	-	-	6	69	0	0	69	13.69	0	0	13.69	0	0	0	13.69	86.31
12-113 - Paraje 38 - XXXVII	1 940	40	90	80	-	-	-	-	-	-	-	-	-	-	-	-	-	-	3	207	6	0	213	10.67	0.31	0	10.98	0	0	0	10.98	89.02
12-115 - Parres el Guarda (Pblo) - XL	2 353	87	123	274	255	-	-	-	-	-	-	-	-	-	-	-	-	-	26	765	0	0	765	32.51	0	0	32.51	0	0	0	32.51	67.49
12-116 - Pedregal de las Águilas - XL	1 615	20	50	40	23	-	-	-	-	-	-	-	-	-	-	-	-	-	6	139	0	0	139	8.61	0	0	8.61	0	0	0	8.61	91.39
12-117 - Pedregal de San Nicolás 1a. Secc. - XXXVII	8 251	102	57	67	0	84	50	46	31	11	-	-	-	-	-	-	-	-	42	480	7	3	490	5.82	0.08	0.04	5.94	0.04	0.04	0.04	5.94	94.06
12-118 - Pedregal de San Nicolás 2a. Secc. - XXXVII	5 865	82	144	92	22	53	60	27	80	-	-	-	-	-	-	-	-	-	25	515	67	3	585	8.78	1.14	0.05	9.97	0.05	0.05	0.05	9.97	90.03
12-119 - Pedregal de San Nicolás 3a. Secc. - XXXVII	7 648	305	32	68	86	144	160	29	0	5	13	-	-	-	-	-	-	-	31	846	24	3	873	11.06	0.31	0.04	11.41	0.04	0.04	0.04	11.41	88.59
12-121 - Pedregal de Santa Úrsula Xitla - XL	4 593	45	116	53	41	97	16	-	-	-	-	-	-	-	-	-	-	-	13	375	5	1	381	8.16	0.11	0.02	8.30	0.02	0.02	0.02	8.30	91.70
12-124 - Piedra Larga - XL	386	75	24	77	-	-	-	-	-	-	-	-	-	-	-	-	-	-	7	183	0	0	183	47.41	0	0	47.41	0	0	0	47.41	52.59
12-125 - Plan de Ayala - XL	940	69	11	-	-	-	-	-	-	-	-	-	-	-	-	-	-	-	3	82	1	0	83	8.72	0.11	0	8.83	0	0	0	8.83	91.17
12-127 - Popular Santa Teresa - XXXVII	5 840	178	11	22	116	145	-	-	-	-	-	-	-	-	-	-	-	-	27	470	29	0	499	8.05	0.50	0	8.54	0	0	0	8.54	91.46
12-130 - Prado Coapa 2a. Sección - XXXVIII	1 636	37	-	-	-	-	-	-	-	-	-	-	-	-	-	-	-	-	45	77	5	0	82	4.71	0.31	0	5.01	0	0	0	5.01	94.99
12-131 - Prado Coapa 3a. Sección-Potrero Acoapa - XXXVIII	2 312	23	152	-	-	-	-	-	-	-	-	-	-	-	-	-	-	-	15	189	1	0	190	8.17	0.04	0	8.22	0	0	0	8.22	91.78
12-132 - Progreso Tlalpan - XL	394	34	41	33	28	-	-	-	-	-	-	-	-	-	-	-	-	-	4	140	0	0	140	35.53	0	0	35.53	0	0	0	35.53	64.47
12-133 - Pueblo Quieto - XXXVIII	919	57	20	5	-	-	-	-	-	-	-	-	-	-	-	-	-	-	3	84	1	0	85	9.14	0.11	0	9.25	0	0	0	9.25	90.75
12-136 - Rancho los Colorines (Fracc) - XXXVIII	446	36	-	-	-	-	-	-	-	-	-	-	-	-	-	-	-	-	13	49	0	0	49	10.99	0	0	10.99	0	0	0	10.99	89.01
12-137 - Real del Sur-Villas del Sur-Residencial Acoapa - XXXVIII	1 332	131	87	-	-	-	-	-	-	-	-	-	-	-	-	-	-	-	49	250	0	17	267	18.77	0	1.28	20.05	0	1.28	20.05	79.95	

continúa

Resultados de la votación por colonia o pueblo

Clave y nombre de la colonia o pueblo y distrito electoral local al que pertenece	Lista nominal	Votación obtenida por fórmula contendiente										Votos nulos			Votación emitida				Participación (%)			Abstención p(%)		
		1	2	3	4	5	6	7	8	9	10	11	12	13	14	MRyO	Módulo	Vía remota	Total	MRyO	Módulo		Vía remota	Total
12-139 - Residencial Insurgentes Sur (U Hab) - XXXVIII	1 574	77	87	-	-	-	-	-	-	-	-	-	-	-	19	176	7	0	183	11.18	0.44	0	11.63	88.37
12-142 - Rincón las Hadas-Villa Royale-Fuentes y Arconada Coapa - XXXVIII	1 167	69	-	-	-	-	-	-	-	-	-	-	-	-	10	78	1	0	79	6.68	0.09	0	6.77	93.23
12-145 - Roca de Cristal - XL	224	88	45	-	-	-	-	-	-	-	-	-	-	-	1	134	0	0	134	59.82	0	0	59.82	40.18
12-146 - Rómulo Sánchez-San Fernando (Barr)-Peña Pobre - XXXVIII	1 036	52	58	67	-	-	-	-	-	-	-	-	-	-	9	174	11	1	186	16.80	1.06	0.10	17.95	82.05
12-147 - San Andrés Totoltepec (Pblo) - XL	18 392	102	79	71	125	27	119	20	10	20	17	-	-	-	29	595	23	1	619	3.24	0.13	0.01	3.37	96.63
12-148 - San Bartolo el Chico - XXXVIII	1 628	27	20	114	45	-	-	-	-	-	-	-	-	-	7	211	2	0	213	12.96	0.12	0	13.08	86.92
12-151 - San Juan Tepeximilpa - XL	2 081	68	83	49	-	-	-	-	-	-	-	-	-	-	18	205	13	0	218	9.85	0.62	0	10.48	89.52
12-152 - San Juan Tepeximilpa (Amp) - XL	924	35	38	88	-	-	-	-	-	-	-	-	-	-	2	162	1	0	163	17.53	0.11	0	17.64	82.36
12-153 - San Lorenzo Huipulco - XXXVIII	5 597	86	9	74	68	30	12	22	43	-	-	-	-	-	11	353	2	0	355	6.31	0.04	0	6.34	93.66
12-154 - San Miguel Xicalco (Pblo) - XL	8 494	26	48	20	48	21	2 221	-	-	-	-	-	-	-	16	395	7	0	402	4.65	0.08	0	4.73	95.27
12-155 - San Miguel Ajusco (Pblo) - XL	9 697	303	15	14	17	29	283	87	53	-	-	-	-	-	24	755	70	0	825	7.79	0.72	0	8.51	91.49
12-156 - San Miguel Tehuisco-Los Angeles-Ayometitla - XL	1 704	19	49	-	-	-	-	-	-	-	-	-	-	-	13	81	0	0	81	4.75	0	0	4.75	95.25
12-157 - San Miguel Topilejo (Pblo) - XL	16 298	341	138	237	149	34	279	292	7	202	50	191	366	19 87	87	2	92	4	2	14.62	0.56	0.02	15.21	84.79
12-158 - San Nicolás II - XXXVII	2 748	13	232	32	91	-	-	-	-	-	-	-	-	-	9	314	63	0	377	11.43	2.29	0	13.72	86.28
12-159 - San Pedro Apóstol (Barr) - XXXVIII	1 281	59	8	30	52	-	-	-	-	-	-	-	-	-	13	162	0	0	162	12.65	0	0	12.65	87.35
12-160 - San Pedro Mártir (Pblo) - XL	11 256	169	60	5	15	291	300	35	-	-	-	-	-	-	44	896	20	3	919	7.96	0.18	0.03	8.16	91.84

continúa

Resultados de la votación por colonia o pueblo

Clave y nombre de la colonia o pueblo y distrito electoral local al que pertenece	Lista nominal	Votación obtenida por fórmula contendiente													Votos nulos			Votación emitida				Participación (%)			Abstención p(%)			
		1	2	3	4	5	6	7	8	9	10	11	12	13	14	MRVyo	Módulo	Vía remota	Total	MRVyo	Módulo	Vía remota	Total	MRVyo		Módulo	Vía remota	Total
12-161 - Santa Úrsula Xitla -XL	6 669	101	144	-	-	-	-	-	-	-	-	-	-	-	20	257	8	0	265	3.85	0.12	0	3.97	0	0	0	0	96.03
12-162 - Santísima Trinidad -XL	1 153	25	-	-	-	-	-	-	-	-	-	-	-	-	5	30	0	0	30	2.60	0	0	2.60	0	0	0	0	97.40
12-163 - Santo Tomás Ajusco (Pblo) - XL	10 309	232	7	28	70	175	6	-	-	-	-	-	-	-	37	553	2	0	555	5.36	0.02	0	5.38	0	0	0	0	94.62
12-164 - Sauzales Cebadales (U Hab) - XXXVIII	1 564	61	35	-	-	-	-	-	-	-	-	-	-	-	6	101	1	0	102	6.46	0.06	0	6.52	0	0	0	0	93.48
12-165 - Sección XVI - XXXVIII	1 046	20	130	24	35	-	-	-	-	-	-	-	-	-	3	210	2	0	212	20.08	0.19	0	20.27	0	0	0	0	79.73
12-166 - Solidaridad - XXXVII	620	49	90	104	-	-	-	-	-	-	-	-	-	-	5	247	1	0	248	39.84	0.16	0	40	0	0	0	0	60
12-167 - Tecorral - XL	822	37	22	37	31	-	-	-	-	-	-	-	-	-	10	136	1	0	137	16.55	0.12	0	16.67	0	0	0	0	83.33
12-168 - Tenorios INFONAVIT 1 y 2 (U Hab) - XXXVIII	1 702	136	91	-	-	-	-	-	-	-	-	-	-	-	7	232	2	0	234	13.63	0.12	0	13.75	0	0	0	0	86.25
12-170 - Tepetlica el Alto-3 de Mayo - XL	912	61	145	-	-	-	-	-	-	-	-	-	-	-	7	211	2	0	213	23.14	0.22	0	23.36	0	0	0	0	76.64
12-171 - Tepetongo - XL	1 270	115	120	-	-	-	-	-	-	-	-	-	-	-	15	250	0	0	250	19.69	0	0	19.69	0	0	0	0	80.31
12-172 - Tetenco (Pje) - XL	850	200	34	-	-	-	-	-	-	-	-	-	-	-	5	235	3	1	239	27.65	0.35	0.12	28.12	0	0	0	0	71.88
12-173 - Tezontitla - XL	769	43	-	-	-	-	-	-	-	-	-	-	-	-	13	51	1	4	56	6.63	0.13	0.52	7.28	0	0	0	0	92.72
12-174 - Tezontitla - El Calvario (Ampl) - XL	511	35	33	40	70	-	-	-	-	-	-	-	-	-	16	194	0	0	194	37.96	0	0	37.96	0	0	0	0	62.04
12-175 - Tlalcoligia - XXXVIII	6 507	106	57	136	67	69	70	106	-	-	-	-	-	-	35	617	27	2	646	9.48	0.41	0.03	9.93	0	0	0	0	90.07
12-176 - Tlalmlle - XL	2 026	65	24	273	35	136	-	-	-	-	-	-	-	-	19	545	7	0	552	26.90	0.35	0	27.25	0	0	0	0	72.75
12-177 - Tlalpan Centro - XXXVIII	8 144	10	14	107	12	15	-	-	-	-	-	-	-	-	11	163	6	0	169	2	0.07	0	2.08	0	0	0	0	97.92
12-180 - Toriello Guerra - XXXVIII	4 863	3	35	39	25	153	-	-	-	-	-	-	-	-	7	260	0	2	262	5.35	0	0.04	5.39	0	0	0	0	94.61
12-181 - Torres de Padierna - XXXVIII	1 760	4	156	24	24	75	-	-	-	-	-	-	-	-	11	235	59	0	294	13.35	3.35	0	16.70	0	0	0	0	83.30
12-182 - Tres Fuentes (U Hab) - XXXVIII	864	55	95	-	-	-	-	-	-	-	-	-	-	-	14	161	2	1	164	18.63	0.23	0.12	18.98	0	0	0	0	81.02
12-183 - Valle de Tepepan - XXXVIII	1 581	2	47	-	-	-	-	-	-	-	-	-	-	-	3	52	0	0	52	3.29	0	0	3.29	0	0	0	0	96.71

continúa

Integración de los comités ciudadanos y consejos de los pueblos por número de fórmula ganadora

Clave y nombre de la colonia o pueblo y distrito electoral local al que pertenece	Fórmula 1 ^{er} lugar	No. de integrantes	Fórmula 2 ^o lugar	No. de integrantes	Fórmula 3 ^{er} lugar	No. de integrantes	Fórmula 4 ^o lugar	No. de integrantes	Total de integrantes
12-001 - Ahuacatitla - XL	1	5	2	4	-	-	-	-	9
12-002 - Ampliación Miguel Hidalgo 2a. Secc. - XXXVII	2	5	8	2	1	1	5	1	9
12-003 - Ampliación Miguel Hidalgo 3a. Secc. - XXXVII	1	5	5	2	2	1	3	1	9
12-004 - Ampliación Miguel Hidalgo 4a. Secc. - XXXVII	6	5	1	2	7	1	5	1	9
12-005 - AMSA - XXXVIII	1	5	3	2	2	2	-	-	9
12-007 - Arboledas del Sur - XXXVIII	3	5	4	2	1	1	5	1	9
12-008 - Arenal Guadalupe Tlalpan - XXXVIII	2	5	1	4	-	-	-	-	9
12-009 - Arenal Puerta Tepepan - XXXVIII	1	5	-	-	-	-	-	-	5
12-010 - Atocpa Sur - XL	3	5	1	2	2	1	4	1	9
12-011 - Ayocaititla, Asunción - XL	3	5	2	2	1	2	-	-	9
12-013 - Belvedere - XXXVII	5	5	2	2	1	1	4	1	9
12-014 - Bosque de Tepeximilpa - XL	2	5	1	4	-	-	-	-	9
12-016 - Bosques del Pedregal - XXXVII	4	5	6	2	3	1	8	1	9
12-017 - Calvario Camisetas - XXXVIII	1	5	4	2	2	1	3	1	9
12-018 - Cantera Puente de Piedra - XXXVIII	2	5	3	2	1	2	-	-	9
12-019 - Chichicapatl - XXXVII	2	5	1	4	-	-	-	-	9
12-020 - Chimalcoyoc - XXXVIII	3	5	4	2	1	1	5	1	9
12-022 - Chimilli - XXXVII	3	5	2	2	1	1	5	1	9
12-023 - Club de Golf México-San Buenaventura - XXXVIII	1	5	-	-	-	-	-	-	5
12-024 - Coapa 2a. Sección-Ramos Millán - XXXVIII	1	5	3	2	2	1	4	1	9
12-027 - Conjunto Urbano Cuemanco (U Hab) - XXXVIII	1	5	2	4	-	-	-	-	9
12-029 - Cruz del Farol - XXXVII	1	5	3	2	2	2	-	-	9
12-030 - Cuchilla de Padierna - XXXVII	2	5	3	2	1	1	4	1	9
12-031 - Cuilotepec II - XXXVII	2	5	1	4	-	-	-	-	9
12-032 - Cultura Maya - XXXVII	3	5	2	2	1	2	-	-	9
12-033 - Diamante - XL	3	5	1	2	2	2	-	-	9
12-034 - Dolores Tlali - XL	2	5	1	4	-	-	-	-	9
12-035 - Ejidos de San Pedro Mártir I (Norte) - XXXVIII	1	5	2	2	4	1	3	1	9
12-036 - El Arenal - XL	1	5	3	2	2	2	-	-	9

continúa

Integración de los comités ciudadanos y consejos de los pueblos por número de fórmula ganadora

Clave y nombre de la colonia o pueblo y distrito electoral local al que pertenece	Fórmula 1 ^{er} lugar	No. de integrantes	Fórmula 2 ^o lugar	No. de integrantes	Fórmula 3 ^{er} lugar	No. de integrantes	Fórmula 4 ^o lugar	No. de integrantes	Total de integrantes
12-037 - El Divisadero - XL	1	5	-	-	-	-	-	-	5
12-039 - El Zacatón - XXXVII	2	5	1	2	3	1	4	1	9
12-040 - Emilio Portes Gil PEMEX Picacho (U Hab) - XXXVII	1	5	-	-	-	-	-	-	5
12-042 - Ex Hacienda San Juan de Dios - XXXVIII	3	5	2	2	6	1	5	1	9
12-043 - Floresta-Prado-Vergel Coapa - XXXVIII	1	5	2	4	-	-	-	-	9
12-044 - Unidades Habitacionales de Tenorios - XXXVIII	1	5	2	4	-	-	-	-	9
12-045 - FOVISSSTE San Pedro Mártir (U Hab) - XXXVIII	2	5	1	4	-	-	-	-	9
12-046 - Fresno - XL	1	5	2	2	3	2	-	-	9
12-047 - Fuentes Brotantes Miguel Hidalgo (U Hab) - XL	4	5	3	2	6	1	5	1	9
12-048 - Fuentes y Pedregal de Tepepan - XXXVIII	1	5	-	-	-	-	-	-	5
12-050 - Granjas Coapa - XXXVIII	1	5	-	-	-	-	-	-	5
12-051 - Granjas Coapa Oriente - XXXVIII	1	5	-	-	-	-	-	-	5
12-053 - Hacienda San Juan-Rincón de San Juan-Chimali - XXXVIII	1	5	2	4	-	-	-	-	9
12-055 - Héroes de 1910 - XL	1	5	2	4	-	-	-	-	9
12-057 - Hueso Periférico- ISSSFAM No. 7 (U Habs) - XXXVIII	3	5	1	2	2	2	-	-	9
12-059 - Ignacio Chávez (U Hab) - XXXVIII	1	5	2	4	-	-	-	-	9
12-060 - Isidro Fabela I (Poniente) - XXXVIII	4	5	2	2	9	1	8	1	9
12-061 - Isidro Fabela (Ampl) - XXXVIII	1	5	4	2	2	1	3	1	9
12-062 - ISSSFAM No. 1 (U Hab)-Villa Tlalpan - XXXVIII	1	5	2	4	-	-	-	-	9
12-064 - Jardines Coapa-Belisario Domínguez - XXXVIII	3	5	2	2	1	2	-	-	9
12-065 - Jardines de San Juan - XL	1	5	2	4	-	-	-	-	9
12-066 - Jardines del Ajusco - XXXVII	1	5	-	-	-	-	-	-	5
12-067 - Jardines en la Montaña - XXXVII	3	5	2	2	1	2	-	-	9
12-068 - Juventud Unida - XXXVIII	1	5	-	-	-	-	-	-	5
12-069 - La Lonja - XXXVIII	1	5	2	4	-	-	-	-	9

continúa

Integración de los comités ciudadanos y consejos de los pueblos por número de fórmula ganadora

Clave y nombre de la colonia o pueblo y distrito electoral local al que pertenece	Fórmula 1 ^{er} lugar	No. de integrantes	Fórmula 2 ^o lugar	No. de integrantes	Fórmula 3 ^{er} lugar	No. de integrantes	Fórmula 4 ^o lugar	No. de integrantes	Total de integrantes
12-070 - La Fama - XXXVIII	3	5	2	2	5	1	1	1	9
12-071 - La Guadalupana - XL	2	5	1	2	3	2	-	-	9
12-072 - La Joya - XXXVIII	1	5	-	-	-	-	-	-	5
12-073 - La Libertad - Ixtlahuaca - XL	3	5	1	2	2	2	-	-	9
12-074 - La Magdalena Petlacalco (Pblo) - XL	5	5	1	2	2, 3	1, 1	-	-	9
12-075 - La Palma - XL	2	5	1	2	3	2	-	-	9
12-076 - La Primavera - XXXVII	1	5	5	2	4	1	3	1	9
12-077 - La Tortuga Xolalpa-Heróico Colegio Militar - XXXVIII	1	5	2	4	-	-	-	-	9
12-079 - Lomas Altas de Padierna Sur - XXXVII	2	5	1	2	5	1	4	1	9
12-080 - Lomas de Cuilotepec - XXXVII	1	5	2	2	3	2	-	-	9
12-082 - Lomas de Padierna (Ampl) - XXXVII	1	5	-	-	-	-	-	-	5
12-084 - Lomas de Texcalatlaco - XL	2	5	1	4	-	-	-	-	9
12-085 - Lomas del Pedregal - XXXVII	1	5	2	4	-	-	-	-	9
12-086 - Lomas Hidalgo - XXXVII	4	5	1, 2	2	-	-	-	-	9
12-087 - Los Encinos - XXXVII	1	5	3	2	5	1	4	1	9
12-088 - Los Pastores - XL	1	5	-	-	-	-	-	-	5
12-089 - Los Volcanes - XL	2	5	1	4	-	-	-	-	9
12-092 - Ma. Esther Zuno de Echeverría-Tlalpuente - XL	1	5	2	4	-	-	-	-	9
12-093 - Coapa-Villa Cuemanco - XXXVIII	2	5	1	4	-	-	-	-	9
12-094 - Mesa los Hornos, Texcaltenco - XL	4	5	2	2	1	1	7	1	9
12-095 - Miguel Hidalgo - XL	6	5	5	2	3	1	1	1	9
12-096 - Mirador 1a. Secc. - XL	1	5	-	-	-	-	-	-	5
12-099 - Mirador del Valle - XL	1	5	2	4	-	-	-	-	9
12-100 - Mirador I - XXXVII	3	5	1	2	4	1	2	1	9
12-101 - Mirador II - XXXVII	1	5	4	2	3	1	2	1	9
12-102 - Movimiento Organizado de Tlalpan-El Mirador (Rncda) - XXXVIII	1	5	-	-	-	-	-	-	5
12-103 - Narciso Mendoza-Villa Coapa Súper Manzana 1 (U Hab) - XXXVIII	5	5	3	2	1	1	4	1	9
12-104 - Narciso Mendoza-Villa Coapa Súper Manzana 2 (U Hab) - XXXVIII	2	5	1	4	-	-	-	-	9

continúa

Integración de los comités ciudadanos y consejos de los pueblos por número de fórmula ganadora

Clave y nombre de la colonia o pueblo y distrito electoral local al que pertenece	Fórmula 1 ^{er} lugar	No. de integrantes	Fórmula 2 ^o lugar	No. de integrantes	Fórmula 3 ^{er} lugar	No. de integrantes	Fórmula 4 ^o lugar	No. de integrantes	Total de integrantes
12-105 - Narciso Mendoza-Villa Coapa Súper Manzana 3 (U Hab) - XXXVIII	4	5	2	2	3	1	1	1	9
12-106 - Narciso Mendoza-Villa Coapa Súper Manzana 6 (U Hab) - XXXVIII	2	5	1	4	-	-	-	-	9
12-107 - Narciso Mendoza-Villa Coapa Súper Manzana 7 (U Hab) - XXXVIII	2	5	1	4	-	-	-	-	9
12-108 - Niño Jesús (Barr) - XXXVIII	1	5	-	-	-	-	-	-	5
12-109 - Nueva Oriental Coapa-Ex Hacienda Coapa - XXXVIII	1	5	-	-	-	-	-	-	5
12-110 - Nuevo Renacimiento de Axalco - XL	1	5	2	4	-	-	-	-	9
12-111 - Ocotla - Ocotla Chico - XL	1	5	-	-	-	-	-	-	5
12-112 - Oriente (Ampl) - XL	2	5	1	4	-	-	-	-	9
12-113 - Paraje 38 - XXXVII	2	5	3	2	1	2	-	-	9
12-115 - Parres el Guarda (Pblo) - XL	3	5	4	2	2	1	1	1	9
12-116 - Pedregal de las Águilas - XL	2	5	3	2	4	1	1	1	9
12-117 - Pedregal de San Nicolás 1a. Secc. - XXXVII	1	5	5	2	3	1	2	1	9
12-118 - Pedregal de San Nicolás 2a. Secc. - XXXVII	2	5	3	2	1	1	8	1	9
12-119 - Pedregal de San Nicolás 3a. Secc. - XXXVII	1	5	6	2	5	1	4	1	9
12-121 - Pedregal de Santa Úrsula Xitla - XL	2	5	5	2	3	1	1	1	9
12-124 - Piedra Larga - XL	3	5	1	2	2	2	-	-	9
12-125 - Plan de Ayala - XL	1	5	2	4	-	-	-	-	9
12-127 - Popular Santa Teresa - XXXVII	1	5	5	2	4	1	3	1	9
12-130 - Prado Coapa 2a. Sección - XXXVIII	1	5	-	-	-	-	-	-	5
12-131 - Prado Coapa 3a. Sección-Potrero Acoxa - XXXVIII	2	5	1	4	-	-	-	-	9
12-132 - Progreso Tlalpan - XL	2	5	1	2	3	1	4	1	9
12-133 - Pueblo Quieto - XXXVIII	1	5	2	2	3	2	-	-	9
12-136 - Rancho los Colorines (Frac) - XXXVIII	1	5	-	-	-	-	-	-	5
12-137 - Real del Sur-Villas del Sur-Residencial Acoxa - XXXVIII	1	5	2	4	-	-	-	-	9
12-139 - Residencial Insurgentes Sur (U Hab) - XXXVIII	2	5	1	4	-	-	-	-	9

continúa

Integración de los comités ciudadanos y consejos de los pueblos por número de fórmula ganadora

Clave y nombre de la colonia o pueblo y distrito electoral local al que pertenece	Fórmula 1 ^{er} lugar	No. de integrantes	Fórmula 2 ^o lugar	No. de integrantes	Fórmula 3 ^{er} lugar	No. de integrantes	Fórmula 4 ^o lugar	No. de integrantes	Total de integrantes
12-142 - Rincón las Hadas-Villa Royale-Fuentes y Arconada Coapa - XXXVIII	1	5	-	-	-	-	-	-	5
12-145 - Roca de Cristal - XL	1	5	2	4	-	-	-	-	9
12-146 - Rómulo Sánchez-San Fernando (Barr)-Peña Pobre - XXXVIII	3	5	2	2	1	2	-	-	9
12-147 - San Andrés Totoltepec (Pblo) - XL	4	5	6	2	1	1	2	1	9
12-148 - San Bartolo el Chico - XXXVIII	3	5	4	2	1	1	2	1	9
12-151 - San Juan Tepeximilpa - XL	2	5	1	2	3	2	-	-	9
12-152 - San Juan Tepeximilpa (Ampl) - XL	3	5	2	2	1	2	-	-	9
12-153 - San Lorenzo Huipulco - XXXVIII	1	5	3	2	4	1	8	1	9
12-154 - San Miguel Xicalco (Pblo) - XL	7	5	2, 4	2, 2	-	-	-	-	9
12-155 - San Miguel Ajusco (Pblo) - XL	1	5	6	2	7	1	8	1	9
12-156 - San Miguel Tehuisco-Los Ángeles-Ayometitla - XL	2	5	1	4	-	-	-	-	9
12-157 - San Miguel Topilejo (Pblo) - XL	12	5	1	2	7	1	6	1	9
12-158 - San Nicolás II - XXXVII	2	5	4	2	3	1	1	1	9
12-159 - San Pedro Apóstol (Barr) - XXXVIII	1	5	4	2	3	1	2	1	9
12-160 - San Pedro Mártir (Pblo) - XL	6	5	5	2	1	1	2	1	9
12-161 - Santa Úrsula Xitla - XL	2	5	1	4	-	-	-	-	9
12-162 - Santísima Trinidad - XL	1	5	-	-	-	-	-	-	5
12-163 - Santo Tomás Ajusco (Pblo) - XL	1	5	5	2	4	1	3	1	9
12-164 - Sauzales Cebadales (U Hab) - XXXVIII	1	5	2	4	-	-	-	-	9
12-165 - Sección XVI - XXXVIII	2	5	4	2	3	1	1	1	9
12-166 - Solidaridad - XXXVII	3	5	2	2	1	2	-	-	9
12-167 - Tecorral - XL	1, 3	3, 3	4	2	2	1	-	-	9
12-168 - Tenorios INFONAVIT 1 y 2 (U Hab) - XXXVIII	1	5	2	4	-	-	-	-	9
12-170 - Tepetlica el Alto-3 de Mayo - XL	2	5	1	4	-	-	-	-	9
12-171 - Tepetongo - XL	2	5	1	4	-	-	-	-	9
12-172 - Tetenco (Pje) - XL	1	5	2	4	-	-	-	-	9
12-173 - Tezontitla - XL	1	5	-	-	-	-	-	-	5

continúa

Integración de los comités ciudadanos y consejos de los pueblos por número de fórmula ganadora

Clave y nombre de la colonia o pueblo y distrito electoral local al que pertenece	Fórmula 1 ^{er} lugar	No. de integrantes	Fórmula 2 ^o lugar	No. de integrantes	Fórmula 3 ^{er} lugar	No. de integrantes	Fórmula 4 ^o lugar	No. de integrantes	Total de integrantes
12-174 - Tezontitla - El Calvario (Ampl) - XL	4	5	3	2	1	1	2	1	9
12-175 - Tlalcoligia - XXXVIII	3	5	1, 7	2, 2	-	-	-	-	9
12-176 - Tlalmille - XL	3	5	5	2	1	1	4	1	9
12-177 - Tlalpan Centro - XXXVIII	3	5	5	2	2	1	4	1	9
12-180 - Toriello Guerra - XXXVIII	5	5	3	2	2	1	4	1	9
12-181 - Torres de Padierna - XXXVII	2	5	5	2	3, 4	1	-	-	9
12-182 - Tres Fuentes (U Hab) - XXXVIII	2	5	1	4	-	-	-	-	9
12-183 - Valle de Tepepan - XXXVIII	2	5	1	4	-	-	-	-	9
12-184 - Valle Escondido - XXXVIII	3	5	2	2	1	2	-	-	9
12-185 - Valle Verde - XL	2	5	1	4	-	-	-	-	9
12-186 - Verano - XXXVII	2	5	3	2	4	1	1	1	9
12-188 - Vergel de Coyoacán-Vergel del Sur - XXXVIII	1	5	-	-	-	-	-	-	5
12-191 - Villa Coapa (Rdcial) - XXXVIII	1	5	-	-	-	-	-	-	5
12-193 - Villa del Puente FOVISSSTE (U Hab) - XXXVIII	1	5	-	-	-	-	-	-	5
12-194 - Villa Lázaro Cárdenas - XXXVIII	2	5	1	4	-	-	-	-	9
12-195 - Villa Olímpica Libertador Miguel Hidalgo (U Hab) - XXXVII	1	5	-	-	-	-	-	-	5
12-198 - Vistas del Pedregal - XXXVII	1	5	2	2	3	2	-	-	9
12-199 - Viveros de Coactetlan - XL	1	5	2	4	-	-	-	-	9
12-200 - Xaxalco - XL	2	5	1	4	-	-	-	-	9
12-201 - Xaxalipac - XL	1	5	3	2	2	2	-	-	9
12-202 - Zacatienda - XL	1	5	2	4	-	-	-	-	9
12-205 - 2 de Octubre - XXXVII	6	5	2	2	7	1	1	1	9
12-208 - San Miguel Toxiac - XL	1	5	2	4	-	-	-	-	9
12-209 - Héroes de Padierna I - XXXVII	8	5	2	2	4	1	3	1	9
12-210 - Héroes de Padierna II - XXXVII	2	5	3	2	4	1	1	1	9
12-211 - Lomas de Padierna I - XXXVII	6	5	7	2	3	1	5	1	9
12-212 - Lomas de Padierna II - XXXVII	1	5	2	4	-	-	-	-	9

continúa

Integración de los comités ciudadanos y consejos de los pueblos por número de fórmula ganadora

Clave y nombre de la colonia o pueblo y distrito electoral local al que pertenece	Fórmula 1 ^{er} lugar	No. de integrantes	Fórmula 2 ^o lugar	No. de integrantes	Fórmula 3 ^{er} lugar	No. de integrantes	Fórmula 4 ^o lugar	No. de integrantes	Total de integrantes
12-213 - Pedregal de San Nicolás 4a. Secc. I - XXXVII	7	5	3	2	1	1	11	1	9
12-214 - Pedregal de San Nicolás 4a. Secc. II - XXXVII	6	5	2	2	1	1	7	1	9
12-215 - Belisario Domínguez - XXXVIII	1	5	-	-	-	-	-	-	5
12-216 - La Magueyera - XL	2	5	1	4	-	-	-	-	9
12-217 - Narciso Mendoza Villa Coapa Súper manzana 8 (U Hab) - XXXVIII	2	5	1	4	-	-	-	-	9
12-218 - Conjunto Habitacional Pedregal del Lago - XXXVII	1	5	-	-	-	-	-	-	5
12-219 - Ejidos de San Pedro Mártir II (Sur) - XXXVIII	1	5	2	2	5	1	4	1	9
12-220 - Isidro Fabela II (Oriente) - XXXVIII	4	5	3	2	2	1	1	1	9
12-221 - Loma Bonita-Ampliación Tepeximilpa - XL	1	5	-	-	-	-	-	-	5
12-222 - Lomas de Tepemecatl - XL	1	5	2	4	-	-	-	-	9

FUENTE: Elaborado por la DEOEG con base en datos proporcionados por la UTSI relativos al SIREF y a la votación emitida en la jornada electiva de los comités ciudadanos y consejos de los pueblos 2016.

Integrantes de MRVyo según sexo y grupo etario

Clave y nombre de la colonia o pueblo y distrito electoral local al que pertenece	Nº de MRVYO instaladas	18-19		20-24		25-29		30-34		35-39		40-44		45-49		50-54		55-59		60-64		65 años y más		Total
		M	H	M	H	M	H	M	H	M	H	M	H	M	H	M	H	M	H	M	H			
12-001 - Ahuacatitla - XL	1	0	0	1	0	0	0	0	0	0	0	1	0	0	0	1	0	0	0	0	0	0	0	3
12-002 - Ampliación Miguel Hidalgo 2a. Secc. - XXXVII	3	0	0	0	0	3	1	1	1	0	0	1	0	2	0	0	0	0	0	0	0	0	0	9
12-003 - Ampliación Miguel Hidalgo 3a. Secc. - XXXVII	3	0	0	1	0	2	3	1	0	0	0	0	0	1	0	0	1	0	0	0	0	0	0	9
12-004 - Ampliación Miguel Hidalgo 4a. Secc. - XXXVII	2	1	0	0	0	0	1	0	0	0	1	0	0	0	1	0	0	0	0	1	0	0	1	6
12-005 - AMSA - XXXVIII	1	0	0	1	0	0	0	0	0	0	0	0	0	0	1	1	0	0	0	0	0	0	0	3
12-007 - Arboledas del Sur - XXXVIII	1	0	0	0	0	0	0	0	0	1	0	0	0	1	0	1	0	0	0	0	0	0	0	3
12-008 - Arenal Guadalupe Tlalpan - XXXVIII	1	0	0	0	1	1	0	0	1	0	0	0	0	0	0	0	0	0	0	0	0	0	0	3
12-009 - Arenal Puerta Tepepan - XXXVIII	1	1	0	0	0	0	0	0	0	0	0	1	0	0	1	0	0	0	0	0	0	0	0	3
12-010 - Atocpa Sur - XL	1	0	1	0	1	0	0	0	0	0	1	0	0	0	0	0	0	0	0	0	0	0	0	3
12-011 - Ayocatitla, Asunción - XL	1	0	0	0	1	0	2	0	0	0	0	0	0	0	0	0	0	0	0	0	0	0	0	3
12-013 - Belvedere - XXXVII	1	0	0	0	1	0	0	1	0	1	0	0	0	0	0	0	0	0	0	0	0	0	0	3
12-014 - Bosque de Tepeximilpa - XL	1	0	0	0	0	1	0	0	0	0	1	0	0	0	0	0	0	1	0	0	0	0	0	3
12-016 - Bosques del Pedregal - XXXVII	1	0	0	0	1	1	1	0	0	0	0	0	0	0	0	0	0	0	0	0	0	0	0	3
12-017 - Calvario Camisetas - XXXVIII	1	0	0	1	0	0	0	0	0	0	0	0	0	1	0	0	0	0	0	0	0	0	1	3
12-018 - Cantera Puente de Piedra - XXXVIII	1	0	0	0	0	0	0	0	0	0	0	3	0	0	0	0	0	0	0	0	0	0	0	3
12-019 - Chichicaspatl - XXXVII	1	0	0	0	1	1	0	0	1	0	0	0	0	0	0	0	0	0	0	0	0	0	0	3
12-020 - Chimalcoyoc - XXXVIII	1	0	0	0	0	0	0	0	0	0	0	1	0	0	0	1	1	0	0	0	0	0	0	3
12-022 - Chimilli - XXXVII	1	0	0	1	1	0	0	0	0	0	0	1	0	0	0	0	0	0	0	0	0	0	0	3
12-023 - Club de Golf México-San Buenaventura - XXXVIII	1	1	0	0	0	0	1	0	0	0	0	1	0	0	0	0	0	0	0	0	0	0	0	3
12-024 - Coapa 2a. Sección-Ramos Millán - XXXVIII	1	0	0	0	0	1	0	0	0	1	0	0	0	0	0	1	0	0	0	0	0	0	0	3
12-027 - Conjunto Urbano Cuemanco (U Hab) - XXXVIII	1	0	0	0	0	1	0	0	0	0	0	0	0	0	0	1	1	0	0	0	0	0	0	3
12-029 - Cruz del Farol - XXXVII	1	0	0	0	0	1	1	1	0	0	0	0	0	0	0	0	0	0	0	0	0	0	0	3
12-030 - Cuchilla de Padierna - XXXVII	1	0	1	0	0	2	0	0	0	0	0	0	0	0	0	0	0	0	0	0	0	0	0	3
12-031 - Cuilotepec II - XXXVII	1	0	0	0	1	0	0	1	0	0	0	0	0	1	0	0	0	0	0	0	0	0	0	3
12-032 - Cultura Maya - XXXVII	1	0	0	0	0	1	0	0	0	0	1	0	0	0	0	0	0	1	0	0	0	0	0	3
12-033 - Diamante - XL	1	0	1	1	0	0	0	1	0	0	0	0	0	0	0	0	0	0	0	0	0	0	0	3
12-034 - Dolores Tlali - XL	1	1	0	1	0	0	1	0	0	0	0	0	0	0	0	0	0	0	0	0	0	0	0	3
12-035 - Ejidos de San Pedro Mártir I (Norte) - XXXVIII	2	0	0	1	0	0	1	3	0	1	0	0	0	0	0	0	0	0	0	0	0	0	0	6

continúa

Integrantes de MRVyo según sexo y grupo etario

Clave y nombre de la colonia o pueblo y distrito electoral local al que pertenece	Nº de MRVyo instaladas	18-19		20-24		25-29		30-34		35-39		40-44		45-49		50-54		55-59		60-64		65 años y más		Total
		M	H	M	H	M	H	M	H	M	H	M	H	M	H	M	H	M	H	M	H			
12-036 - El Arenal - XL	1	0	0	0	0	0	0	0	1	1	0	1	0	0	0	0	0	0	0	0	0	0	0	3
12-037 - El Divisadero - XL	1	0	0	1	1	0	0	0	0	0	0	0	0	0	0	1	0	0	0	0	0	0	0	3
12-039 - El Zacatón - XXXVII	1	0	0	0	0	0	0	0	0	0	0	1	1	1	0	0	0	0	0	0	0	0	0	3
12-040 - Emilio Portes Gil PEMEX Picacho (U Hab) - XXXVII	1	0	0	0	0	1	1	0	0	0	0	0	0	0	0	0	0	1	0	0	0	0	0	3
12-042 - Ex Hacienda San Juan de Dios - XXXVIII	1	0	0	0	1	1	1	0	0	0	0	0	0	0	0	0	0	0	0	0	0	0	0	3
12-043 - Floresta-Prado-Vergel Coapa - XXXVIII	1	0	0	1	0	0	0	0	0	0	0	0	0	0	0	1	0	1	0	0	0	0	0	3
12-044 - Unidades Habitacionales de Tenorios - XXXVIII	1	0	0	0	0	1	0	1	0	0	0	0	0	0	0	0	0	0	0	0	0	0	1	3
12-045 - FOVISSSTE San Pedro Mártir (U Hab) - XXXVIII	1	0	0	0	0	0	0	1	0	0	0	0	0	0	0	1	0	1	0	0	0	0	0	3
12-046 - Fresno - XL	1	0	0	1	0	0	0	2	0	0	0	0	0	0	0	0	0	0	0	0	0	0	0	3
12-047 - Fuentes Brotantes Miguel Hidalgo (U Hab) - XL	1	0	0	0	0	1	0	1	0	0	0	0	0	0	0	0	0	0	0	1	0	0	0	3
12-048 - Fuentes y Pedregal de Tepopan - XXXVIII	1	0	1	0	0	0	0	0	0	0	0	1	0	0	0	0	0	1	0	0	0	0	0	3
12-050 - Granjas Coapa - XXXVIII	1	0	0	1	0	0	0	0	0	0	1	0	1	0	0	0	0	0	0	0	0	0	0	3
12-051 - Granjas Coapa Oriente - XXXVIII	1	0	0	0	0	0	0	1	0	0	1	1	0	0	0	0	0	0	0	0	0	0	0	3
12-053 - Hacienda San Juan-Rincón de San Juan-Chimali - XXXVIII	1	0	0	0	1	0	0	0	0	0	1	0	0	0	0	1	0	0	0	0	0	0	0	3
12-055 - Héroes de 1910 - XL	1	0	0	1	1	0	0	0	0	0	0	0	0	1	0	0	0	0	0	0	0	0	0	3
12-057 - Hueso Periférico- ISSSFAM No. 7 (U Habs) - XXXVIII	1	0	0	0	1	0	1	0	0	0	0	0	0	0	0	0	0	0	0	0	1	0	0	3
12-059 - Ignacio Chávez (U Hab) - XXXVIII	1	0	0	2	0	0	0	0	0	1	0	0	0	0	0	0	0	0	0	0	0	0	0	3
12-060 - Isidro Fabela I (Poniente) - XXXVIII	1	0	0	0	0	0	1	0	0	0	0	0	0	0	0	0	1	0	0	0	0	1	0	3
12-061 - Isidro Fabela (Ampl) - XXXVIII	1	0	0	1	0	0	0	1	0	0	1	0	0	0	0	0	0	0	0	0	0	0	0	3
12-062 - ISSSFAM No. 1 (U Hab)-Villa Tlalpan - XXXVIII	1	0	0	1	0	1	0	0	0	0	0	0	0	0	0	1	0	0	0	0	0	0	0	3
12-064 - Jardines Coapa-Belisario Domínguez - XXXVIII	1	0	0	0	0	1	1	0	0	0	0	1	0	0	0	0	0	0	0	0	0	0	0	3
12-065 - Jardines de San Juan - XL	1	0	0	0	0	0	0	1	0	0	1	0	0	0	0	0	0	0	0	0	1	0	0	3
12-066 - Jardines del Ajusco - XXXVII	1	0	1	0	1	1	0	0	0	0	0	0	0	0	0	0	0	0	0	0	0	0	0	3
12-067 - Jardines en la Montaña - XXXVII	1	0	0	0	0	0	0	2	0	0	0	0	0	0	1	0	0	0	0	0	0	0	0	3

continúa

Integrantes de MRVyo según sexo y grupo etario

Clave y nombre de la colonia o pueblo y distrito electoral local al que pertenece	Nº. de MRVyo instaladas	18-19		20-24		25-29		30-34		35-39		40-44		45-49		50-54		55-59		60-64		65 años y más		Total
		M	H	M	H	M	H	M	H	M	H	M	H	M	H	M	H	M	H	M	H			
12-068 - Juventud Unida - XXXVIII	1	0	0	0	0	1	0	1	0	0	0	0	0	1	0	0	0	0	0	0	0	0	0	3
12-069 - La Lonja - XXXVIII	1	0	0	0	1	0	1	0	0	1	0	0	0	0	0	0	0	0	0	0	0	0	0	3
12-070 - La Fama - XXXVIII	1	0	0	0	0	1	0	0	0	0	0	0	0	1	0	0	0	1	0	0	0	0	0	3
12-071 - La Guadalupana - XL	1	0	0	0	0	0	0	1	0	0	0	1	0	1	0	0	0	0	0	0	0	0	0	3
12-072 - La Joya - XXXVIII	1	0	0	1	0	1	0	0	0	0	0	0	0	0	1	0	0	0	0	0	0	0	0	3
12-073 - La Libertad - Ixtlahuaca - XL	1	0	0	0	0	1	0	0	0	0	0	0	0	1	0	0	1	0	0	0	0	0	0	3
12-074 - La Magdalena Petlacalco (Pblo) - XL	1	0	0	0	1	0	0	0	0	0	0	0	0	1	0	0	0	0	0	0	1	0	0	3
12-075 - La Palma - XL	1	0	1	0	1	0	0	1	0	0	0	0	0	0	0	0	0	0	0	0	0	0	0	3
12-076 - La Primavera - XXXVII	1	0	0	0	0	0	1	0	0	1	0	1	0	0	0	0	0	0	0	0	0	0	0	3
12-077 - La Tortuga Xolalpa-Heróico Colegio Militar - XXXVIII	1	0	0	0	0	0	0	0	0	0	0	0	0	1	1	0	0	0	1	0	0	0	0	3
12-079 - Lomas Altas de Padierna Sur - XXXVII	1	0	0	0	0	0	1	0	0	1	0	1	0	0	0	0	0	0	0	0	0	0	0	3
12-080 - Lomas de Cuilotepec - XXXVII	1	1	0	0	0	0	0	1	0	0	1	0	0	0	0	0	0	0	0	0	0	0	0	3
12-082 - Lomas de Padierna (Ampl) - XXXVII	1	0	0	0	1	0	0	1	0	0	0	0	0	0	0	0	0	0	1	0	0	0	0	3
12-084 - Lomas de Texcalatlaco - XL	1	0	0	0	0	1	1	1	0	0	0	0	0	0	0	0	0	0	0	0	0	0	0	3
12-085 - Lomas del Pedregal - XXXVII	1	0	0	0	0	0	0	1	0	1	1	0	0	0	0	0	0	0	0	0	0	0	0	3
12-086 - Lomas Hidalgo - XXXVII	1	0	0	1	0	0	0	1	0	1	0	0	0	0	0	0	0	0	0	0	0	0	0	3
12-087 - Los Encinos - XXXVII	1	0	0	0	0	0	0	2	1	0	0	0	0	0	0	0	0	0	0	0	0	0	0	3
12-088 - Los Pastores - XL	1	0	0	0	0	0	0	1	0	0	1	0	0	1	0	0	0	0	0	0	0	0	0	3
12-089 - Los Volcanes - XL	1	0	0	0	0	0	1	0	1	0	0	1	0	0	0	0	0	0	0	0	0	0	0	3
12-092 - Ma. Esther Zuno de Echeverría-Tlalpuente - XL	1	0	0	0	0	1	1	0	0	0	0	0	0	0	0	0	0	1	0	0	0	0	0	3
12-093 - Coapa-Villa Cuemanco - XXXVIII	1	0	0	1	0	2	0	0	0	0	0	0	0	0	0	0	0	0	0	0	0	0	0	3
12-094 - Mesa los Hornos - Texcaltenco - XL	2	0	0	2	0	0	1	0	0	1	0	0	0	2	0	0	0	0	0	0	0	0	0	6
12-095 - Miguel Hidalgo - XL	3	0	0	4	1	1	1	0	0	1	0	1	0	0	0	0	0	0	0	0	0	0	0	9
12-096 - Mirador 1a. Secc. - XL	1	0	0	3	0	0	0	0	0	0	0	0	0	0	0	0	0	0	0	0	0	0	0	3
12-099 - Mirador del Valle - XL	1	0	0	0	0	0	0	0	0	0	0	1	0	0	0	0	0	2	0	0	0	0	0	3
12-100 - Mirador I - XXXVII	1	0	0	0	0	2	0	0	0	0	0	0	0	0	0	0	1	0	0	0	0	0	0	3
12-101 - Mirador II - XXXVII	1	0	0	0	0	0	1	1	0	0	0	1	0	0	0	0	0	0	0	0	0	0	0	3
12-102 - Movimiento Organizado de Tlalpan-El Mirador (Rncda) - XXXVIII	1	0	0	0	0	0	0	0	0	1	0	0	1	0	0	1	0	0	0	0	0	0	0	3

continúa

Integrantes de MRVyo según sexo y grupo etario

Clave y nombre de la colonia o pueblo y distrito electoral local al que pertenece	Nº de MRVyo instaladas	18-19		20-24		25-29		30-34		35-39		40-44		45-49		50-54		55-59		60-64		65 años y más		Total
		M	H	M	H	M	H	M	H	M	H	M	H	M	H	M	H	M	H	M	H			
12-103 - Narciso Mendoza-Villa Coapa Súper Manzana 1 (U Hab) - XXXVIII	1	0	1	0	0	0	0	0	0	0	0	0	0	0	0	2	0	0	0	0	0	0	0	3
12-104 - Narciso Mendoza-Villa Coapa Súper Manzana 2 (U Hab) - XXXVIII	1	0	0	0	1	0	1	0	0	1	0	0	0	0	0	0	0	0	0	0	0	0	0	3
12-105 - Narciso Mendoza-Villa Coapa Súper Manzana 3 (U Hab) - XXXVIII	1	0	0	0	0	0	1	0	0	0	0	1	1	0	0	0	0	0	0	0	0	0	0	3
12-106 - Narciso Mendoza-Villa Coapa Súper Manzana 6 (U Hab) - XXXVIII	1	1	0	0	0	0	0	0	0	0	1	1	0	0	0	0	0	0	0	0	0	0	0	3
12-107 - Narciso Mendoza-Villa Coapa Súper Manzana 7 (U Hab) - XXXVIII	1	0	0	0	0	1	0	0	0	1	0	1	0	0	0	0	0	0	0	0	0	0	0	3
12-108 - Niño Jesús (Barr) - XXXVIII	1	0	0	1	2	0	0	0	0	0	0	0	0	0	0	0	0	0	0	0	0	0	0	3
12-109 - Nueva Oriental Coapa-Ex Hacienda Coapa - XXXVIII	1	0	0	0	0	0	0	1	1	0	1	0	0	0	0	0	0	0	0	0	0	0	0	3
12-110 - Nuevo Renacimiento de Axalco - XL	1	0	0	1	1	0	0	0	0	0	0	0	0	0	0	1	0	0	0	0	0	0	0	3
12-111 - Ocotla - Ocotla Chico - XL	1	0	0	0	0	1	0	0	0	1	0	0	0	0	1	0	0	0	0	0	0	0	0	3
12-112 - Oriente (Ampl) - XL	1	0	0	0	0	0	0	0	0	1	2	0	0	0	0	0	0	0	0	0	0	0	0	3
12-113 - Paraje 38 - XXXVII	1	0	0	1	0	0	0	0	0	1	0	0	0	0	0	0	1	0	0	0	0	0	0	3
12-115 - Parres el Guarda (Pblo) - XL	1	0	1	0	0	0	0	0	0	0	1	0	0	0	1	0	0	0	0	0	0	0	0	3
12-116 - Pedregal de las Águilas - XL	1	1	0	0	0	0	0	0	0	0	0	0	0	0	0	0	0	1	0	0	1	0	0	3
12-117 - Pedregal de San Nicolás 1a. Secc. - XXXVII	2	0	1	0	0	1	0	1	1	0	0	0	0	1	0	1	0	0	0	0	0	0	0	6
12-118 - Pedregal de San Nicolás 2a. Secc. - XXXVII	2	0	0	1	1	0	0	0	0	0	0	1	1	0	0	2	0	0	0	0	0	0	0	6
12-119 - Pedregal de San Nicolás 3a. Secc. - XXXVII	2	1	0	0	0	1	2	0	0	1	1	0	0	0	0	0	0	0	0	0	0	0	0	6
12-121 - Pedregal de Santa Úrsula Xitla - XL	1	1	0	1	0	1	0	0	0	0	0	0	0	0	0	0	0	0	0	0	0	0	0	3
12-124 - Piedra Larga - XL	1	0	0	2	0	0	0	0	0	0	1	0	0	0	0	0	0	0	0	0	0	0	0	3
12-125 - Plan de Ayala - XL	1	0	0	0	0	0	0	0	1	0	0	2	0	0	0	0	0	0	0	0	0	0	0	3
12-127 - Popular Santa Teresa - XXXVII	2	0	0	1	1	0	0	1	0	1	1	0	0	0	0	1	0	0	0	0	0	0	0	6
12-130 - Prado Coapa 2a. Sección - XXXVIII	1	0	0	0	0	0	1	1	0	0	0	0	0	0	0	1	0	0	0	0	0	0	0	3
12-131 - Prado Coapa 3a. Sección-Potrero Acoxa - XXXVIII	1	0	0	0	0	0	0	1	1	0	0	0	0	0	0	0	0	1	0	0	0	0	0	3
12-132 - Progreso Tlalpan - XL	1	0	0	0	0	1	0	0	0	0	0	1	0	1	0	0	0	0	0	0	0	0	0	3
12-133 - Pueblo Quieto - XXXVIII	1	0	0	0	0	0	0	0	0	1	0	0	0	0	1	0	0	0	0	1	0	0	0	3

continúa

Integrantes de MRVyo según sexo y grupo etario

Clave y nombre de la colonia o pueblo y distrito electoral local al que pertenece	Nº de MRVYO instaladas	18-19		20-24		25-29		30-34		35-39		40-44		45-49		50-54		55-59		60-64		65 años y más		Total
		M	H	M	H	M	H	M	H	M	H	M	H	M	H	M	H	M	H	M	H			
12-136 - Rancho los Colorines (Fracc) - XXXVIII	1	0	0	0	1	1	0	0	0	0	0	0	0	0	0	0	0	0	1	0	0	0	0	3
12-137 - Real del Sur-Villas del Sur-Residencial Acoxpa - XXXVIII	1	0	0	0	0	0	0	0	0	1	0	1	0	0	0	0	1	0	0	0	0	0	0	3
12-139 - Residencial Insurgentes Sur (U Hab) - XXXVIII	1	0	0	0	0	1	1	0	0	0	0	1	0	0	0	0	0	0	0	0	0	0	0	3
12-142 - Rincón las Hadas-Villa Royale-Fuentes y Arconada Coapa - XXXVIII	1	0	0	0	0	1	0	0	0	0	0	0	0	0	1	1	0	0	0	0	0	0	0	3
12-145 - Roca de Cristal - XL	1	0	1	0	0	1	0	0	0	0	0	0	0	0	0	0	0	1	0	0	0	0	0	3
12-146 - Rómulo Sánchez-San Fernando (Barr)-Peña Pobre - XXXVIII	1	0	0	0	0	0	0	0	0	1	0	1	0	0	0	0	0	0	1	0	0	0	0	3
12-147 - San Andrés Totoltepec (Pblo) - XL	4	1	0	0	0	2	1	3	2	0	1	0	1	0	1	0	0	0	0	0	0	0	0	12
12-148 - San Bartolo el Chico - XXXVIII	1	0	0	0	0	1	0	1	1	0	0	0	0	0	0	0	0	0	0	0	0	0	0	3
12-151 - San Juan Tepeximilpa - XL	1	0	0	0	1	0	0	0	0	0	2	0	0	0	0	0	0	0	0	0	0	0	0	3
12-152 - San Juan Tepeximilpa (Ampl) - XL	1	0	1	1	0	0	0	0	1	0	0	0	0	0	0	0	0	0	0	0	0	0	0	3
12-153 - San Lorenzo Huipulco - XXXVIII	2	0	0	1	0	1	2	0	0	0	1	0	0	1	0	0	0	0	0	0	0	0	0	6
12-154 - San Miguel Xicalco (Pblo) - XL	2	1	0	1	0	0	1	2	0	1	0	0	0	0	0	0	0	0	0	0	0	0	0	6
12-155 - San Miguel Ajusco (Pblo) - XL	2	0	0	0	0	1	0	1	0	1	0	0	1	1	0	0	0	0	0	0	1	0	0	6
12-156 - San Miguel Tehuisco-Los Ángeles-Ayometitla - XL	1	0	0	0	0	1	0	0	0	0	0	0	0	1	0	0	1	0	0	0	0	0	0	3
12-157 - San Miguel Topilejo (Pblo) - XL	4	0	0	2	1	1	2	0	1	1	0	1	1	1	0	0	1	0	0	0	0	0	0	12
12-158 - San Nicolás II - XXXVII	1	0	0	0	1	1	0	0	0	1	0	0	0	0	0	0	0	0	0	0	0	0	0	3
12-159 - San Pedro Apóstol (Barr) - XXXVIII	1	0	0	1	0	1	0	0	0	0	0	1	0	0	0	0	0	0	0	0	0	0	0	3
12-160 - San Pedro Mártir (Pblo) - XL	3	0	0	1	1	1	0	1	0	0	2	0	1	0	1	0	0	0	0	0	0	1	0	9
12-161 - Santa Úrsula Xitla - XL	2	0	2	0	0	0	0	2	0	0	0	0	0	0	1	0	0	1	0	0	0	0	0	6
12-162 - Santísima Trinidad - XL	1	1	0	0	0	0	0	1	0	0	1	0	0	0	0	0	0	0	0	0	0	0	0	3
12-163 - Santo Tomás Ajusco (Pblo) - XL	3	0	0	1	0	1	3	1	0	0	0	1	0	0	0	2	0	0	0	0	0	0	0	9
12-164 - Sauzales Cebadales (U Hab) - XXXVIII	1	0	0	1	1	0	0	0	0	0	0	0	0	0	1	0	0	0	0	0	0	0	0	3
12-165 - Sección XVI - XXXVIII	1	0	0	1	0	0	0	0	0	1	0	0	0	0	0	0	1	0	0	0	0	0	0	3
12-166 - Solidaridad - XXXVII	1	0	0	0	0	1	0	0	0	0	1	0	0	0	0	0	0	0	1	0	0	0	0	3
12-167 - Tecorral - XL	1	0	0	0	0	0	0	1	0	1	1	0	0	0	0	0	0	0	0	0	0	0	0	3

continúa

Integrantes de MRVyo según sexo y grupo etario

Clave y nombre de la colonia o pueblo y distrito electoral local al que pertenece	Nº de MRVyo instaladas	18-19		20-24		25-29		30-34		35-39		40-44		45-49		50-54		55-59		60-64		65 años y más		Total
		M	H	M	H	M	H	M	H	M	H	M	H	M	H	M	H	M	H	M	H			
12-168 - Tenorios INFONAVIT 1 y 2 (U Hab) - XXXVIII	1	0	0	1	0	0	0	0	0	1	0	0	0	0	1	0	0	0	0	0	0	0	0	3
12-170 - Tepetlica el Alto-3 de Mayo - XL	1	0	0	0	1	1	0	1	0	0	0	0	0	0	0	0	0	0	0	0	0	0	0	3
12-171 - Tepetongo - XL	1	0	0	3	0	0	0	0	0	0	0	0	0	0	0	0	0	0	0	0	0	0	0	3
12-172 - Tetenco (Pje) - XL	1	1	0	1	0	0	0	1	0	0	0	0	0	0	0	0	0	0	0	0	0	0	0	3
12-173 - Tezontitla - XL	1	0	0	0	1	1	1	0	0	0	0	0	0	0	0	0	0	0	0	0	0	0	0	3
12-174 - Tezontitla - El Calvario (Ampl) - XL	1	1	0	0	1	1	0	0	0	0	0	0	0	0	0	0	0	0	0	0	0	0	0	3
12-175 - Tlalcoligia - XXXVIII	2	1	1	1	0	1	0	0	0	1	1	0	0	0	0	0	0	0	0	0	0	0	0	6
12-176 - Tlalmille - XL	1	0	1	0	0	0	0	0	0	0	0	0	0	1	0	0	0	0	0	0	0	0	1	3
12-177 - Tlalpan Centro - XXXVIII	2	0	0	1	0	0	0	0	0	1	2	0	0	0	0	1	0	1	0	0	0	0	0	6
12-180 - Toriello Guerra - XXXVIII	1	0	0	0	0	2	1	0	0	0	0	0	0	0	0	0	0	0	0	0	0	0	0	3
12-181 - Torres de Padierna - XXXVII	1	0	0	1	0	0	0	1	0	0	0	0	1	0	0	0	0	0	0	0	0	0	0	3
12-182 - Tres Fuentes (U Hab) - XXXVIII	1	0	0	0	0	1	0	0	0	0	1	0	0	0	0	0	0	1	0	0	0	0	0	3
12-183 - Valle de Tepepan - XXXVIII	1	0	0	0	0	1	0	1	0	0	0	0	1	0	0	0	0	0	0	0	0	0	0	3
12-184 - Valle Escondido - XXXVIII	1	0	0	1	0	1	0	0	1	0	0	0	0	0	0	0	0	0	0	0	0	0	0	3
12-185 - Valle Verde - XL	1	0	0	0	0	0	0	0	0	1	0	1	1	0	0	0	0	0	0	0	0	0	0	3
12-186 - Verano - XXXVII	1	0	0	1	1	0	0	0	0	0	0	0	0	0	0	0	1	0	0	0	0	0	0	3
12-188 - Vergel de Coyoacán-Vergel del Sur - XXXVIII	1	0	0	0	1	0	0	1	0	0	1	0	0	0	0	0	0	0	0	0	0	0	0	3
12-191 - Villa Coapa (Rdcial) - XXXVIII	1	0	0	1	0	1	0	0	0	0	0	0	0	0	0	0	0	0	0	0	1	0	0	3
12-193 - Villa del Puente FO-VISSSTE (U Hab) - XXXVIII	1	0	0	0	0	1	0	0	0	0	0	1	0	0	0	0	1	0	0	0	0	0	0	3
12-194 - Villa Lázaro Cárdenas - XXXVIII	1	1	0	0	0	1	0	0	0	0	0	1	0	0	0	0	0	0	0	0	0	0	0	3
12-195 - Villa Olímpica Libe-rador Miguel Hidalgo (U Hab) - XXXVII	1	0	0	0	0	0	0	0	1	1	1	0	0	0	0	0	0	0	0	0	0	0	0	3
12-198 - Vistas del Pedregal - XXXVII	1	0	0	1	1	0	0	1	0	0	0	0	0	0	0	0	0	0	0	0	0	0	0	3
12-199 - Viveros de Coactec-tlan - XL	1	0	0	0	0	1	0	0	0	0	0	1	0	0	0	0	0	0	1	0	0	0	0	3
12-200 - Xaxalco - XL	1	0	0	0	0	0	1	0	0	0	0	0	1	0	0	1	0	0	0	0	0	0	0	3
12-201 - Xaxalipac - XL	1	1	0	0	0	0	1	0	0	1	0	0	0	0	0	0	0	0	0	0	0	0	0	3
12-202 - Zacatienda - XL	1	0	1	0	0	0	0	0	0	0	0	0	0	1	0	0	0	1	0	0	0	0	0	3

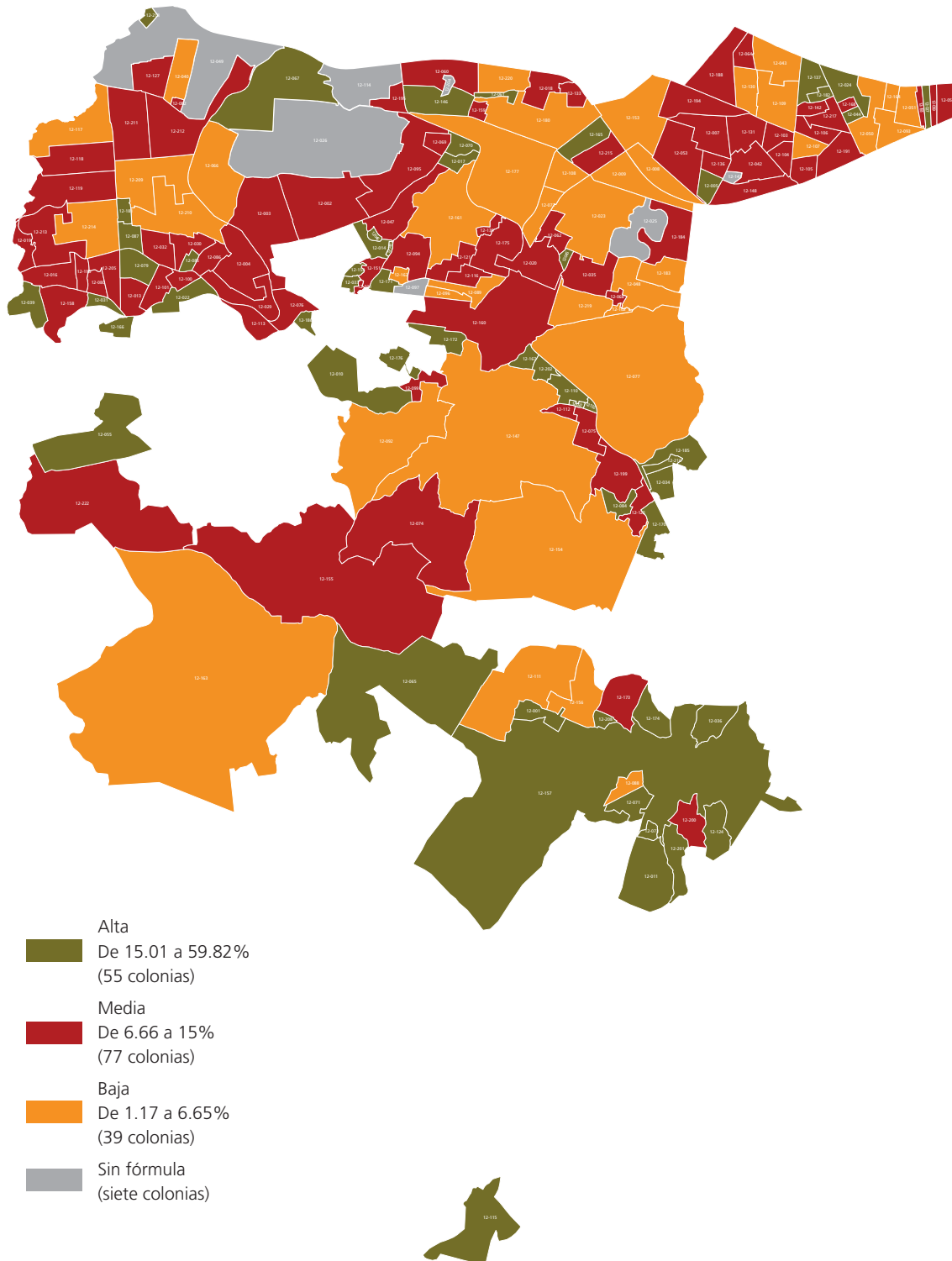
continúa

Integrantes de MRVyo según sexo y grupo etario

Clave y nombre de la colonia o pueblo y distrito electoral local al que pertenece	Nº de MRVyo instaladas	18-19		20-24		25-29		30-34		35-39		40-44		45-49		50-54		55-59		60-64		65 años y más		Total
		M	H	M	H	M	H	M	H	M	H	M	H	M	H	M	H	M	H	M	H			
12-205 - 2 de Octubre - XXXVII	1	0	0	0	0	1	0	0	1	0	0	0	0	0	0	1	0	0	0	0	0	0	0	3
12-208 - San Miguel Toxiac - XL	1	0	0	0	0	0	2	0	0	1	0	0	0	0	0	0	0	0	0	0	0	0	0	3
12-209 - Héroes de Padierna I - XXXVII	2	0	0	0	0	0	0	0	1	1	1	1	0	1	0	1	0	0	0	0	0	0	0	6
12-210 - Héroes de Padierna II - XXXVII	2	0	0	1	0	0	0	1	0	0	0	3	0	0	1	0	0	0	0	0	0	0	0	6
12-211 - Lomas de Padierna I - XXXVII	2	0	0	0	3	3	0	0	0	0	0	0	0	0	0	0	0	0	0	0	0	0	0	6
12-212 - Lomas de Padierna II - XXXVII	2	0	0	1	0	2	1	0	0	0	0	0	0	0	0	1	1	0	0	0	0	0	0	6
12-213 - Pedregal de San Nicolás 4a. Secc. I - XXXVII	2	0	0	0	0	1	1	0	1	0	1	0	1	0	0	1	0	0	0	0	0	0	0	6
12-214 - Pedregal de San Nicolás 4a. Secc. II - XXXVII	2	0	0	0	0	1	0	1	0	1	0	0	0	0	1	1	1	0	0	0	0	0	0	6
12-215 - Belisario Domínguez - XXXVIII	1	0	0	2	0	0	0	0	0	0	0	1	0	0	0	0	0	0	0	0	0	0	0	3
12-216 - La Magueyera - XL	1	0	0	0	0	0	1	1	0	0	0	0	0	0	0	0	0	0	1	0	0	0	0	3
12-217 - Narciso Mendoza Villa Coapa Súper manzana 8 (U Hab) - XXXVIII	1	0	0	1	0	0	0	0	0	1	0	0	0	0	0	1	0	0	0	0	0	0	0	3
12-218 - Conjunto Habitacional Pedregal del Lago - XXXVII	1	0	0	0	1	0	0	0	0	0	0	0	0	1	0	0	0	1	0	0	0	0	0	3
12-219 - Ejidos de San Pedro Mártir II (Sur) - XXXVIII	2	0	0	1	0	1	0	0	0	2	0	0	0	0	0	1	0	1	0	0	0	0	0	6
12-220 - Isidro Fabela II (Oriente) - XXXVIII	2	0	0	0	1	0	0	1	0	0	0	1	1	0	0	0	1	0	1	0	0	0	0	6
12-221 - Loma Bonita-Ampliación Tepeximilpa - XL	1	0	0	0	0	0	0	0	0	1	0	0	1	0	0	0	0	0	1	0	0	0	0	3
12-222 - Lomas de Tepemecatí - XL	1	2	0	0	0	0	0	0	0	0	0	0	0	0	0	0	1	0	0	0	0	0	0	3
Total	208	19	16	65	42	77	50	59	20	43	37	44	16	26	16	34	15	18	10	5	6	2	4	624

FUENTE: Elaborado por la DEOBYG con base en las actas de jornada electiva únicas de comités ciudadanos y consejos de los pueblos 2016 y la Consulta ciudadana sobre presupuesto participativo 2017 y datos proporcionados por la UTSI.

Nivel de participación observado en las colonias de la delegación Tlalpan



FUENTE: Elaborado por la DEOEG con base en la lista nominal proporcionada por la DERFE-INE, con fecha de corte al 15 de julio de 2016 (incluye a las ciudadanas y los ciudadanos que recogieron su credencial para votar hasta el 30 de julio) y datos proporcionados por la UTSI relativos a la votación emitida en la jornada electoral de los comités ciudadanos y consejos de los pueblos 2016.

NOTA: El mapa representa únicamente la zona poblada de la delegación.

Xochimilco



Análisis descriptivo

Fórmulas

- El máximo número de fórmulas contendientes observado en las colonias de esta delegación, fue ocho. Una colonia y un pueblo originario muestran este caso, 13-054, San Marcos (Ampl) y 13-064, Santa María Nativitas (Pblo), respectivamente.

Resultados

- La mayor participación ciudadana en esta delegación se presentó en la colonia 13-082, Nueva Tenochtitlan (U Hab), correspondiente al Distrito Electoral XXXVI, con 54.84%; mientras que la menor se observó en la colonia 13-004, Belem (Barr) del mismo distrito con 2.59%.
- El promedio de participación por colonia en esta demarcación fue de 10.72%.
- En 28 de 64 colonias, así como en dos de los 14 pueblos originarios de esta demarcación donde hubo elecciones para integrar los comités ciudadanos y consejos de los pueblos, se observa un porcentaje de participación igual o mayor al promedio referido con anterioridad.
- 12 colonias de esta demarcación no recibieron votos por Internet: Distrito Electoral XXXVI, tres colonias y Distrito Electoral XXXIX, nueve colonias.
- 24% de los sufragantes por Internet prefirió votar bajo la modalidad de vía remota.

Integración de ORC

- Las tareas de coordinación interna de los comités ciudadanos electos, así como las relativas a las de coordinación comunitaria de los consejos de los pueblos en esta delegación, recayeron aproximadamente en 59% de los casos en hombres y 41% en mujeres.

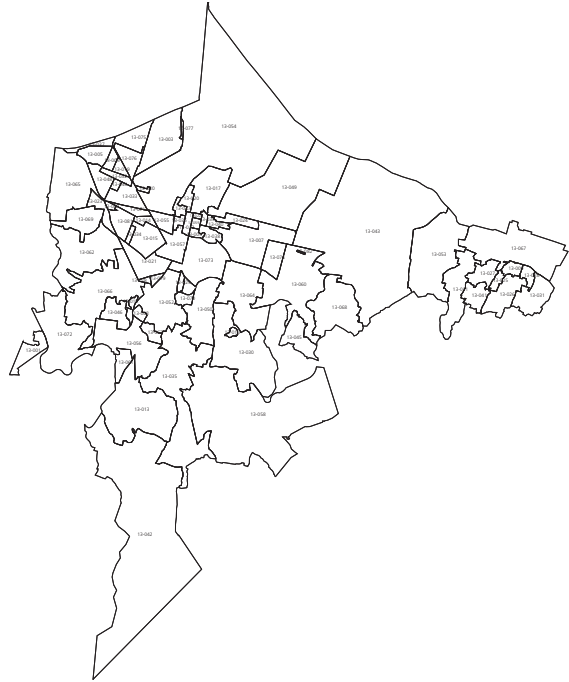
Integrantes de MRVYO

- En la jornada electiva desarrollada en esta demarcación, cuatro de cada 10 integrantes de MRVYO, fueron hombres.

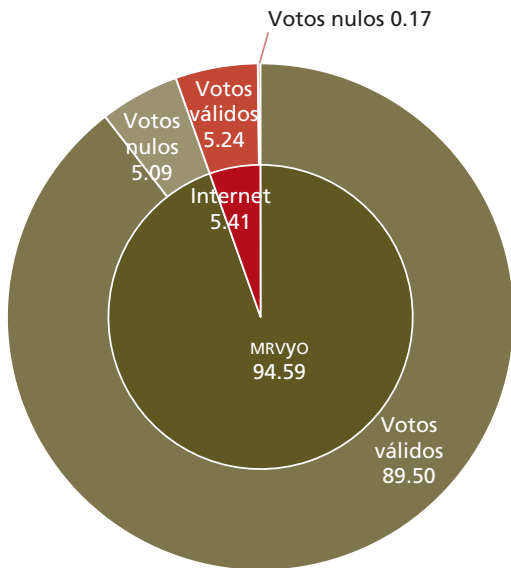
Xochimilco

Resultados de la jornada electoral y datos relevantes

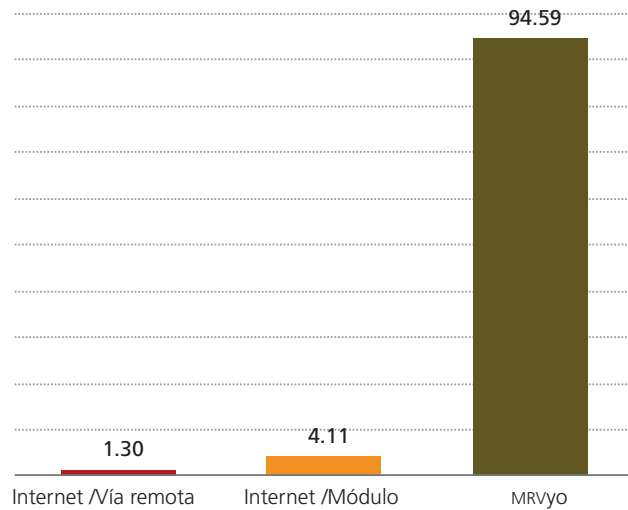
Ciudadanos inscritos en lista nominal:	326 998
Votación emitida:	24 786
En MRVYO:	23 445
Por Internet:	1 341
Vía remota	322
En módulo	1 019
Votos válidos:	23 482
En MRVYO:	22 183
Por Internet:	1 299
Votos nulos:	1 304
En MRVYO:	1 262
Por Internet:	42
Porcentaje de participación:	7.58%
Colonias y/o pueblos donde hubo elección:	78
Fórmulas contendientes:	281
MRVYO instaladas:	110
Módulos instalados:	6
Colonias donde no hubo elección:	2



Votación emitida según modalidad y tipo de voto (porcentajes)



Modalidad elegida por la ciudadanía para emitir su voto (porcentajes)



FUENTE: Elaborados por la DEOEG con base en la lista nominal proporcionada por la DERFE-INE, con fecha de corte al 15 de julio de 2016 (incluye a las ciudadanas y los ciudadanos que recogieron su credencial para votar hasta el 30 de julio) y datos proporcionados por la UTSI relativos a la votación emitida en la jornada electoral de los comités ciudadanos y consejos de los pueblos 2016.

Resultados de la votación por colonia o pueblo

Clave y nombre de la colonia o pueblo y distrito electoral local al que pertenece	Lista nominal	Votación obtenida por fórmula contendiente								Votos nulos	Votación emitida			Participación (%)			Abstención (%)		
		1	2	3	4	5	6	7	8		MRVYO	Módulo	Vía remota	Total	MRVYO	Módulo		Vía remota	Total
13-003 - Barrio 18 - XXXIX	4 308	107	236	117	23	-	-	-	-	17	492	6	2	500	11.42	0.14	0.05	11.61	88.39
13-004 - Belem (Barr) - XXXVI	964	21	-	-	-	-	-	-	-	4	23	1	1	25	2.39	0.10	0.10	2.59	97.41
13-005 - Bosque Residencial del Sur (Frac) - XXXIX	3 352	120	-	-	-	-	-	-	-	23	141	0	2	143	4.21	0	0.06	4.27	95.73
13-006 - San Lorenzo - XXXIX	835	33	-	-	-	-	-	-	-	9	41	1	0	42	4.91	0.12	0	5.03	94.97
13-007 - Caltongo (Barr) - XXXVI	5 671	51	60	80	262	-	-	-	-	21	470	1	3	474	8.29	0.02	0.05	8.36	91.64
13-008 - Cerro Grande - XXXIX	2 091	48	-	-	-	-	-	-	-	12	57	3	0	60	2.73	0.14	0	2.87	97.13
13-009 - Cristo Rey - XXXVI	1 909	25	60	-	-	-	-	-	-	5	76	14	0	90	3.98	0.73	0	4.71	95.29
13-011 - El Carmen - XXXVI	4 715	80	89	71	134	-	-	-	-	21	379	15	1	395	8.04	0.32	0.02	8.38	91.62
13-012 - El Rosario (Barr) - XXXIX	569	25	20	2	-	-	-	-	-	0	47	0	0	47	8.26	0	0	8.26	91.74
13-013 - Guadalupe - XXXIX	2 963	9	25	85	51	170	-	-	-	18	356	2	0	358	12.01	0.07	0	12.08	87.92
13-014 - Huichapan - XXXIX	1 007	12	67	41	-	-	-	-	-	8	125	0	3	128	12.41	0	0.30	12.71	87.29
13-015 - Jardines del Sur - XXXIX	4 267	119	114	-	-	-	-	-	-	18	250	0	1	251	5.86	0	0.02	5.88	94.12
13-016 - Joya de Vargas - XXXVI	1 564	134	85	-	-	-	-	-	-	16	217	18	0	235	13.87	1.15	0	15.03	84.97
13-017 - La Asunción (Barr) - XXXVI	4 149	255	148	30	22	20	23	-	-	20	516	0	2	518	12.44	0	0.05	12.48	87.52
13-018 - La Cañada - XXXIX	1 171	55	-	-	-	-	-	-	-	10	65	0	0	65	5.55	0	0	5.55	94.45
13-019 - La Cebada - XXXIX	1 288	26	37	53	66	7	-	-	-	5	153	41	0	194	11.88	3.18	0	15.06	84.94
13-020 - La Concepción Tlacoapa (Barr) - XXXVI	2 876	13	137	108	-	-	-	-	-	9	262	5	0	267	9.11	0.17	0	9.28	90.72
13-021 - La Concha - XXXIX	2 672	66	16	-	-	-	-	-	-	11	93	0	0	93	3.48	0	0	3.48	96.52
13-022 - La Guadalupe (Barr) - XXXIX	847	25	40	-	-	-	-	-	-	2	66	1	0	67	7.79	0.12	0	7.91	92.09
13-023 - La Noria Tepepan - XXXIX	2 602	14	82	27	-	-	-	-	-	13	132	4	0	136	5.07	0.15	0	5.23	94.77
13-024 - La Santísima (Barr) - XXXVI	1 516	37	-	-	-	-	-	-	-	21	57	1	0	58	3.76	0.07	0	3.83	96.17
13-025 - Los Cerrillos I - XXXVI	1 395	38	29	29	81	-	-	-	-	13	186	4	0	190	13.33	0.29	0	13.62	86.38
13-026 - Los Cerrillos II - XXXVI	3 940	140	11	125	199	-	-	-	-	26	440	51	10	501	11.17	1.29	0.25	12.72	87.28
13-027 - Los Cerrillos III - XXXVI	3 979	91	78	19	-	-	-	-	-	30	197	21	0	218	4.95	0.53	0	5.48	94.52
13-028 - Nativitas - XXXVI	1 764	1	45	-	-	-	-	-	-	20	63	3	0	66	3.57	0.17	0	3.74	96.26
13-029 - Nativitas (U Hab) - XXXVI	2 132	152	102	15	-	-	-	-	-	0	267	2	0	269	12.52	0.09	0	12.62	87.38
13-030 - Nativitas la Joya (Amp) - XXXVI	7 546	28	18	162	119	176	88	33	-	42	612	54	0	666	8.11	0.72	0	8.83	91.17
13-031 - Olivar Santa María - XXXVI	4 287	36	84	19	116	-	-	-	-	9	257	7	0	264	5.99	0.16	0	6.16	93.84

continúa

Resultados de la votación por colonia o pueblo

Clave y nombre de la colonia o pueblo y distrito electoral local al que pertenece	Lista nominal	Votación obtenida por fórmula contendiente								Votos nulos	Votación emitida			Participación (%)			Abstención (%)		
		1	2	3	4	5	6	7	8		MRVYO	Módulo	Vía remota	Total	MRVYO	Módulo		Vía remota	Total
13-032 - Paseos del Sur - XXXIX	1 381	18	22	35	-	-	-	-	-	1	70	6	0	76	5.07	0.43	0	5.50	94.50
13-033 - Potrero de San Bernardino - XXXIX	2 266	112	86	53	-	-	-	-	-	18	269	0	0	269	11.87	0	0	11.87	88.13
13-034 - Rinconada del Sur (U Hab) - XXXIX	1 593	72	-	-	-	-	-	-	-	25	97	0	0	97	6.09	0	0	6.09	93.91
13-035 - San Andrés Ahuayucan (Pblo) - XXXVI	9 925	18	188	183	-	-	-	-	-	28	377	17	23	417	3.80	0.17	0.23	4.20	95.80
13-036 - San Antonio (Barr) - XXXIX	1 492	38	113	91	-	-	-	-	-	4	244	2	0	246	16.35	0.13	0	16.49	83.51
13-038 - San Cristóbal (Barr) - XXXVI	2 116	224	205	-	-	-	-	-	-	21	447	3	0	450	21.12	0.14	0	21.27	78.73
13-039 - San Diego (Barr) - XXXVI	1 214	54	28	45	1	-	-	-	-	3	131	0	0	131	10.79	0	0	10.79	89.21
13-040 - San Esteban (Barr) - XXXVI	2 190	78	17	60	-	-	-	-	-	4	158	1	0	159	7.21	0.05	0	7.26	92.74
13-041 - San Francisco Chiquimola - XXXVI	1 551	95	29	64	115	-	-	-	-	15	284	34	0	318	18.31	2.19	0	20.50	79.50
13-042 - San Francisco Tlalnepantla (Pblo) - XXXIX	4 954	12	318	100	175	41	42	-	-	37	710	7	8	725	14.33	0.14	0.16	14.63	85.37
13-043 - San Gregorio Atlapulco (Pblo) - XXXVI	22 012	11	205	10	327	2	36	4	-	22	561	25	31	617	2.55	0.11	0.14	2.80	97.20
13-044 - San José las Peritas - XXXIX	974	41	53	34	-	-	-	-	-	4	110	21	1	132	11.29	2.16	0.10	13.55	86.45
13-045 - San José Obrero - XXXVI	467	119	90	37	-	-	-	-	-	8	246	8	0	254	52.68	1.71	0	54.39	45.61
13-046 - San José Zacatepec - XXXIX	2 118	12	45	33	79	36	3	-	-	13	218	3	0	221	10.29	0.14	0	10.43	89.57
13-047 - San Juan (Barr) - XXXIX	1 402	0	63	64	-	-	-	-	-	8	131	3	1	135	9.34	0.21	0.07	9.63	90.37
13-048 - San Juan Tepepan - XXXIX	3 017	43	5	165	12	-	-	-	-	9	221	13	0	234	7.33	0.43	0	7.76	92.24
13-049 - San Lorenzo (Barr) - XXXVI	3 230	258	52	19	33	150	-	-	-	22	513	21	0	534	15.88	0.65	0	16.53	83.47
13-050 - San Lorenzo Atemoaya (Pblo) - XXXVI	7 120	102	276	89	-	-	-	-	-	36	488	8	7	503	6.85	0.11	0.10	7.06	92.94
13-052 - San Lucas Xochimanca (Pblo) - XXXIX	10 211	124	104	54	101	54	-	-	-	16	418	34	1	453	4.09	0.33	0.01	4.44	95.56
13-053 - San Luis Tlaxiátemalco (Pblo) - XXXVI	9 634	28	89	131	213	20	115	-	-	54	544	71	35	650	5.65	0.74	0.36	6.75	93.25
13-054 - San Marcos (Ampl) - XXXIX	10 705	36	43	18	175	157	128	27	59	28	629	7	35	671	5.88	0.07	0.33	6.27	93.73
13-055 - San Marcos (Barr) - XXXIX	3 489	21	141	43	112	30	73	-	-	9	425	3	1	429	12.18	0.09	0.03	12.30	87.70
13-056 - San Mateo Xalpa (Pblo) - XXXIX	6 778	10	31	147	38	93	16	73	-	28	419	17	0	436	6.18	0.25	0	6.43	93.57
13-057 - San Pedro (Barr) - XXXIX	2 893	80	-	-	-	-	-	-	-	15	70	25	0	95	2.42	0.86	0	3.28	96.72
13-058 - Santa Cecilia Tepetlapa (Pblo) - XXXVI	6 896	81	121	138	49	0	469	-	-	44	842	14	46	902	12.21	0.20	0.67	13.08	86.92
13-059 - Santa Cruzita (Barr) - XXXVI	738	24	21	-	-	-	-	-	-	4	49	0	0	49	6.64	0	0	6.64	93.36
13-060 - Santa Cruz Acapulca (Pblo) - XXXVI	17 704	183	150	155	112	0	69	8	5	32	691	23	0	714	3.90	0.13	0	4.03	95.97
13-061 - Santa Cruz Chavarrieta - XXXIX	1 567	30	21	23	8	2	-	-	-	3	83	4	0	87	5.30	0.26	0	5.55	94.45

continúa

Resultados de la votación por colonia o pueblo

Clave y nombre de la colonia o pueblo y distrito electoral local al que pertenece	Lista nominal	Votación obtenida por fórmula contendiente								Votos nulos	Votación emitida			Participación (%)			Abstención (%)		
		1	2	3	4	5	6	7	8		MRVYO	Módulo	Vía remota	Total	MRVYO	Módulo		Vía remota	Total
13-062 - Santa Cruz Xochitepec (Pblo) - XXXIX	9 753	131	4	29	336	244	-	-	-	26	726	39	5	770	7.44	0.40	0.05	7.90	92.10
13-063 - Santa Inés - XXXIX	1 341	39	61	97	-	-	-	-	-	15	203	7	2	212	15.14	0.52	0.15	15.81	84.19
13-064 - Santa María Nativitas (Pblo) - XXXVI	15 149	39	216	14	96	55	105	289	11	26	706	127	18	851	4.66	0.84	0.12	5.62	94.38
13-065 - Santa María Tepepan (Pblo) - XXXIX	12 015	77	226	40	95	167	62	24	-	18	689	8	12	709	5.73	0.07	0.10	5.90	94.10
13-066 - Santiago Tepalcatlpan (Pblo) - XXXIX	12 096	55	148	134	24	154	21	219	-	43	783	11	4	798	6.47	0.09	0.03	6.60	93.40
13-067 - Santiago Tulyehualco (Pblo) - XXXVI	15 966	58	341	129	352	20	22	-	-	61	904	78	1	983	5.66	0.49	0.01	6.16	93.84
13-068 - Tecacalanco - XXXVI	1 808	33	27	-	-	-	-	-	-	4	62	2	0	64	3.43	0.11	0	3.54	96.46
13-069 - Tepepan (Ampl) - XXXIX	6 563	174	165	129	70	81	-	-	-	33	632	6	14	652	9.63	0.09	0.21	9.93	90.07
13-070 - Tesmic (Rdcial) - XXXVI	259	33	-	-	-	-	-	-	-	1	34	0	0	34	13.13	0	0	13.13	86.87
13-071 - Tierra Nueva - XXXIX	1 629	77	70	20	-	-	-	-	-	6	164	0	9	173	10.07	0	0.55	10.62	89.38
13-072 - Tlaxopan - XXXIX	2 856	225	44	104	-	-	-	-	-	10	383	0	0	383	13.41	0	0	13.41	86.59
13-073 - Xaltocan (Barr) - XXXVI	9 436	25	24	109	12	216	46	126	-	14	558	13	1	572	5.91	0.14	0.01	6.06	93.94
13-074 - Xicalhuacan - XXXVI	3 330	198	54	17	32	199	-	-	-	12	509	3	0	512	15.29	0.09	0	15.38	84.62
13-075 - San Lorenzo la Cebada I - XXXIX	8 120	35	144	102	422	-	-	-	-	30	622	80	31	733	7.66	0.99	0.38	9.03	90.97
13-076 - San Lorenzo la Cebada II - XXXIX	6 112	53	32	91	-	-	-	-	-	13	177	10	2	189	2.90	0.16	0.03	3.09	96.91
13-077 - Aztlán-Apaches (U Hab) - XXXIX	235	56	33	-	-	-	-	-	-	3	89	0	3	92	37.87	0	1.28	39.15	60.85
13-078 - Canal 11 (U Hab) - XXXIX	432	38	-	-	-	-	-	-	-	11	49	0	0	49	11.34	0	0	11.34	88.66
13-079 - Loreto Peña Pobre (U Hab) - XXXIX	700	80	-	-	-	-	-	-	-	26	106	0	0	106	15.14	0	0	15.14	84.86
13-080 - INFONAVIT Prolongación División del Norte (U Hab) - XXXIX	1 262	199	76	-	-	-	-	-	-	20	295	0	0	295	23.38	0	0	23.38	76.62
13-081 - La Noria - XXXIX	988	21	35	-	-	-	-	-	-	1	53	3	1	57	5.36	0.30	0.10	5.77	94.23
13-082 - Nueva Tenochtitlan (U Hab) - XXXVI	186	51	47	-	-	-	-	-	-	4	91	7	4	102	48.92	3.76	2.15	54.84	45.16
13-083 - Villa Xochimilco (U Hab) - XXXIX	746	44	69	-	-	-	-	-	-	13	125	0	1	126	16.76	0	0.13	16.89	83.11
Total	326 998	5 426	5 915	3 789	4 062	2 094	1 318	803	75	1 304	23 445	1 019	322	24 786	7.17	0.31	0.10	7.58	92.42

FUENTE: Elaborado por la DEOEYG con base en la lista nominal proporcionada por la DERFE-INE y datos proporcionados por la UTSI relativos a la votación emitida en la jornada electiva de los comités ciudadanos y consejos de los pueblos 2016.

Integración de los comités ciudadanos y consejos de los pueblos por número de fórmula ganadora

Clave y nombre de la colonia o pueblo y distrito electoral local al que pertenece	Fórmula 1 ^{er} lugar	No. de integrantes	Fórmula 2 ^o lugar	No. de integrantes	Fórmula 3 ^{er} lugar	No. de integrantes	Fórmula 4 ^o lugar	No. de integrantes	Total de integrantes
13-003 - Barrio 18 - XXXIX	2	5	3	2	1	1	4	1	9
13-004 - Belem (Barr) - XXXVI	1	5	-	-	-	-	-	-	5
13-005 - Bosque Residencial del Sur (Frac) - XXXIX	1	5	-	-	-	-	-	-	5
13-006 - San Lorenzo - XXXIX	1	5	-	-	-	-	-	-	5
13-007 - Caltongo (Barr) - XXXVI	4	5	3	2	2	1	1	1	9
13-008 - Cerro Grande - XXXIX	1	5	-	-	-	-	-	-	5
13-009 - Cristo Rey - XXXVI	2	5	1	4	-	-	-	-	9
13-011 - El Carmen - XXXVI	4	5	2	2	1	1	3	1	9
13-012 - El Rosario (Barr) - XXXIX	1	5	2	2	3	2	-	-	9
13-013 - Guadalupe - XXXIX	5	5	3	2	4	1	2	1	9
13-014 - Huichapan - XXXIX	2	5	3	2	1	2	-	-	9
13-015 - Jardines del Sur - XXXIX	1	5	2	4	-	-	-	-	9
13-016 - Joya de Vargas - XXXVI	1	5	2	4	-	-	-	-	9
13-017 - La Asunción (Barr) - XXXVI	1	5	2	2	3	1	6	1	9
13-018 - La Cañada - XXXIX	1	5	-	-	-	-	-	-	5
13-019 - La Cebada - XXXIX	4	5	3	2	2	1	1	1	9
13-020 - La Concepción Tlacoapa (Barr) - XXXVI	2	5	3	2	1	2	-	-	9
13-021 - La Concha - XXXIX	1	5	2	4	-	-	-	-	9
13-022 - La Guadalupe (Barr) - XXXIX	2	5	1	4	-	-	-	-	9
13-023 - La Noria Tepepan - XXXIX	2	5	3	2	1	2	-	-	9
13-024 - La Santísima (Barr) - XXXVI	1	5	-	-	-	-	-	-	5
13-025 - Los Cerrillos I - XXXVI	4	5	1	2	2, 3	1, 1	-	-	9
13-026 - Los Cerrillos II - XXXVI	4	5	1	2	3	1	2	1	9
13-027 - Los Cerrillos III - XXXVI	1	5	2	2	3	2	-	-	9
13-028 - Nativitas - XXXVI	2	5	1	4	-	-	-	-	9
13-029 - Nativitas (U Hab) - XXXVI	1	5	2	2	3	2	-	-	9
13-030 - Nativitas la Joya (Ampl) - XXXVI	5	5	3	2	4	1	6	1	9
13-031 - Olivar Santa María - XXXVI	4	5	2	2	1	1	3	1	9
13-032 - Paseos del Sur - XXXIX	3	5	2	2	1	2	-	-	9
13-033 - Potrero de San Bernardino - XXXIX	1	5	2	2	3	2	-	-	9

continúa

Integración de los comités ciudadanos y consejos de los pueblos por número de fórmula ganadora

Clave y nombre de la colonia o pueblo y distrito electoral local al que pertenece	Fórmula 1 ^{er} lugar	No. de integrantes	Fórmula 2 ^o lugar	No. de integrantes	Fórmula 3 ^{er} lugar	No. de integrantes	Fórmula 4 ^o lugar	No. de integrantes	Total de integrantes
13-034 - Rinconada del Sur (U Hab) - XXXIX	1	5	-	-	-	-	-	-	5
13-035 - San Andrés Ahuayucan (Pblo) - XXXVI	2	5	3	2	1	2	-	-	9
13-036 - San Antonio (Barr) - XXXIX	2	5	3	2	1	2	-	-	9
13-038 - San Cristóbal (Barr) - XXXVI	1	5	2	4	-	-	-	-	9
13-039 - San Diego (Barr) - XXXVI	1	5	3	2	2	1	4	1	9
13-040 - San Esteban (Barr) - XXXVI	1	5	3	2	2	2	-	-	9
13-041 - San Francisco Chiquimola - XXXVI	4	5	1	2	3	1	2	1	9
13-042 - San Francisco Tlalnepantla (Pblo) - XXXIX	2	5	4	2	3	1	6	1	9
13-043 - San Gregorio Atlapulco (Pblo) - XXXVI	4	5	2	2	6	1	1	1	9
13-044 - San José las Peritas - XXXIX	2	5	1	2	3	2	-	-	9
13-045 - San José Obrero - XXXVI	1	5	2	2	3	2	-	-	9
13-046 - San José Zacatepec - XXXIX	4	5	2	2	5	1	3	1	9
13-047 - San Juan (Barr) - XXXIX	3	5	2	4	-	-	-	-	9
13-048 - San Juan Tepepan - XXXIX	3	5	1	2	4	1	2	1	9
13-049 - San Lorenzo (Barr) - XXXVI	1	5	5	2	2	1	4	1	9
13-050 - San Lorenzo Atemoaya (Pblo) - XXXVI	2	5	1	2	3	2	-	-	9
13-052 - San Lucas Xochimanca (Pblo) - XXXIX	1	5	2	2	4, 5	1	-	-	9
13-053 - San Luis Tlaxialtemalco (Pblo) - XXXVI	4	5	3	2	6	1	2	1	9
13-054 - San Marcos (Ampl) - XXXIX	4	5	5	2	6	1	8	1	9
13-055 - San Marcos (Barr) - XXXIX	2	5	4	2	6	1	3	1	9
13-056 - San Mateo Xalpa (Pblo) - XXXIX	3	5	5	2	7	1	4	1	9
13-057 - San Pedro (Barr) - XXXIX	1	5	-	-	-	-	-	-	5
13-058 - Santa Cecilia Tepetlapa (Pblo) - XXXVI	6	5	3	2	2	1	1	1	9
13-059 - Santa Crucita (Barr) - XXXVI	1	5	2	4	-	-	-	-	9

continúa

Integración de los comités ciudadanos y consejos de los pueblos por número de fórmula ganadora

Clave y nombre de la colonia o pueblo y distrito electoral local al que pertenece	Fórmula 1 ^{er} lugar	No. de integrantes	Fórmula 2 ^o lugar	No. de integrantes	Fórmula 3 ^{er} lugar	No. de integrantes	Fórmula 4 ^o lugar	No. de integrantes	Total de integrantes
13-060 - Santa Cruz Acapulxca (Pblo) - XXXVI	1	5	3	2	2	1	4	1	9
13-061 - Santa Cruz Chavarrieta - XXXIX	1	5	3	2	2	1	4	1	9
13-062 - Santa Cruz Xochitepec (Pblo) - XXXIX	4	5	5	2	1	1	3	1	9
13-063 - Santa Inés - XXXIX	3	5	2	2	1	2	-	-	9
13-064 - Santa María Nativitas (Pblo) - XXXVI	7	5	2	2	6	1	4	1	9
13-065 - Santa María Tepepan (Pblo) - XXXIX	2	5	5	2	4	1	1	1	9
13-066 - Santiago Tepalcatlapan (Pblo) - XXXIX	7	5	5	2	2	1	3	1	9
13-067 - Santiago Tulyehualco (Pblo) - XXXVI	4	5	2	2	3	1	1	1	9
13-068 - Tecacalanco - XXXVI	1	5	2	4	-	-	-	-	9
13-069 - Tepepan (Ampl) - XXXIX	1	5	2	2	3	1	5	1	9
13-070 - Tesmic (Rdcial) - XXXVI	1	5	-	-	-	-	-	-	5
13-071 - Tierra Nueva - XXXIX	1	5	2	2	3	2	-	-	9
13-072 - Tlaxopan - XXXIX	1	5	3	2	2	2	-	-	9
13-073 - Xaltocan (Barr) - XXXVI	5	5	7	2	3	1	6	1	9
13-074 - Xicalhuacan - XXXVI	5	5	1	2	2	1	4	1	9
13-075 - San Lorenzo la Cebada I - XXXIX	4	5	2	2	3	1	1	1	9
13-076 - San Lorenzo la Cebada II - XXXIX	3	5	1	2	2	2	-	-	9
13-077 - Aztlán-Apaches (U Hab) - XXXIX	1	5	2	4	-	-	-	-	9
13-078 - Canal 11 (U Hab) - XXXIX	1	5	-	-	-	-	-	-	5
13-079 - Loreto Peña Pobre (U Hab) - XXXIX	1	5	-	-	-	-	-	-	5
13-080 - INFONAVIT Prolongación División del Norte (U Hab) - XXXIX	1	5	2	4	-	-	-	-	9
13-081 - La Noria - XXXIX	2	5	1	4	-	-	-	-	9
13-082 - Nueva Tenochtitlan (U Hab) - XXXVI	1	5	2	4	-	-	-	-	9
13-083 - Villa Xochimilco (U Hab) - XXXIX	2	5	1	4	-	-	-	-	9

FUENTE: Elaborado por la DEOEG con base en datos proporcionados por la UTSI relativos al SIREF y a la votación emitida en la jornada electiva de los comités ciudadanos y consejos de los pueblos 2016.

Integrantes de MRVyo según sexo y grupo etario

Clave y nombre de la colonia o pueblo y distrito electoral local al que pertenece	N° de MRVyo instaladas	18-19		20-24		25-29		30-34		35-39		40-44		45-49		50-54		55-59		60-64		65 años y más		Total
		M	H	M	H	M	H	M	H	M	H	M	H	M	H	M	H	M	H	M	H			
13-003 - Barrio 18 - XXXIX	1	0	0	0	0	0	0	0	1	0	0	0	0	0	0	1	0	1	0	0	0	0	0	3
13-004 - Belem (Barr) - XXXVI	1	0	0	0	1	0	0	0	0	0	0	0	0	1	0	1	0	0	0	0	0	0	0	3
13-005 - Bosque Residencial del Sur (Fracc) - XXXIX	1	1	0	0	0	0	0	0	0	0	1	0	0	0	0	0	0	0	0	0	0	1	0	3
13-006 - San Lorenzo - XXXIX	1	0	0	0	0	1	1	0	0	0	0	0	0	0	0	0	0	0	0	0	0	0	1	3
13-007 - Caltongo (Barr) - XXXVI	2	0	0	1	2	0	0	0	0	1	0	1	0	1	0	0	0	0	0	0	0	0	0	6
13-008 - Cerro Grande - XXXIX	1	0	0	0	1	0	0	1	0	0	0	0	0	0	0	0	0	0	0	0	0	0	0	2
13-009 - Cristo Rey - XXXVI	1	0	0	0	1	0	0	0	0	0	0	1	0	1	0	0	0	0	0	0	0	0	0	3
13-011 - El Carmen - XXXVI	1	0	0	1	0	0	0	0	1	0	0	0	0	0	0	1	0	0	0	0	0	0	0	3
13-012 - El Rosario (Barr) - XXXIX	1	0	1	0	0	1	0	0	1	0	0	0	0	0	0	0	0	0	0	0	0	0	0	3
13-013 - Guadalupe - XXXIX	1	0	0	1	0	1	0	1	0	0	0	0	0	0	0	0	0	0	0	0	0	0	0	3
13-014 - Huichapan - XXXIX	1	0	0	0	1	1	0	0	0	0	0	0	0	0	0	0	0	1	0	0	0	0	0	3
13-015 - Jardines del Sur - XXXIX	1	0	0	0	1	2	0	0	0	0	0	0	0	0	0	0	0	0	0	0	0	0	0	3
13-016 - Joya de Vargas - XXXVI	1	1	0	1	0	0	0	0	1	0	0	0	0	0	0	0	0	0	0	0	0	0	0	3
13-017 - La Asunción (Barr) - XXXVI	1	0	0	0	0	2	0	0	1	0	0	0	0	0	0	0	0	0	0	0	0	0	0	3
13-018 - La Cañada - XXXIX	1	0	0	2	0	0	0	0	0	0	0	0	0	1	0	0	0	0	0	0	0	0	0	3
13-019 - La Cebada - XXXIX	1	0	1	0	0	0	0	1	0	0	1	0	0	0	0	0	0	0	0	0	0	0	0	3
13-020 - La Concepción Tlacoapa (Barr) - XXXVI	1	0	0	0	0	2	0	0	0	0	0	0	1	0	0	0	0	0	0	0	0	0	0	3
13-021 - La Concha - XXXIX	1	0	0	0	0	0	0	0	0	0	0	2	0	0	0	0	0	1	0	0	0	0	0	3
13-022 - La Guadalupita (Barr) - XXXIX	1	0	0	0	1	0	0	0	0	0	0	1	0	1	0	0	0	0	0	0	0	0	0	3
13-023 - La Noria Tepepan - XXXIX	1	0	0	0	0	0	1	0	0	0	0	0	0	1	0	1	0	0	0	0	0	0	0	3
13-024 - La Santísima (Barr) - XXXVI	1	0	0	1	0	0	0	0	0	0	1	0	0	1	0	0	0	0	0	0	0	0	0	3
13-025 - Los Cerrillos I - XXXVI	1	0	0	0	0	0	0	1	0	1	0	0	0	0	0	0	0	0	0	0	1	0	0	3
13-026 - Los Cerrillos II - XXXVI	1	0	0	1	0	0	0	0	0	0	0	0	1	0	0	1	0	0	0	0	0	0	0	3
13-027 - Los Cerrillos III - XXXVI	1	0	0	0	0	1	0	1	0	0	0	0	1	0	0	0	0	0	0	0	0	0	0	3
13-028 - Nativitas - XXXVI	1	0	0	1	0	0	0	0	0	1	0	0	0	0	1	0	0	0	0	0	0	0	0	3
13-029 - Nativitas (U Hab) - XXXVI	1	0	0	0	0	2	0	0	0	0	0	0	0	1	0	0	0	0	0	0	0	0	0	3
13-030 - Nativitas la Joya (Ampl) - XXXVI	2	0	0	2	0	0	2	1	0	0	0	0	0	1	0	0	0	0	0	0	0	0	0	6
13-031 - Olívar Santa María - XXXVI	1	0	0	1	0	0	0	0	0	1	0	0	1	0	0	0	0	0	0	0	0	0	0	3
13-032 - Paseos del Sur - XXXIX	1	0	0	0	1	0	0	1	0	0	0	1	0	0	0	0	0	0	0	0	0	0	0	3
13-033 - Potrero de San Bernardino - XXXIX	1	0	0	0	0	0	0	0	0	0	0	1	0	1	0	0	0	0	1	0	0	0	0	3
13-034 - Rinconada del Sur (U Hab) - XXXIX	1	0	0	0	0	0	0	0	0	1	1	1	0	0	0	0	0	0	0	0	0	0	0	3

continúa

Integrantes de MRVyo según sexo y grupo etario

Clave y nombre de la colonia o pueblo y distrito electoral local al que pertenece	Nº. de MRVyo instaladas	18-19		20-24		25-29		30-34		35-39		40-44		45-49		50-54		55-59		60-64		65 años y más		Total
		M	H	M	H	M	H	M	H	M	H	M	H	M	H	M	H	M	H	M	H			
13-035 - San Andrés Ahuayucan (Pblo) - XXXVI	2	0	0	1	0	1	1	0	1	1	0	1	0	0	0	0	0	0	0	0	0	0	0	6
13-036 - San Antonio (Barr) - XXXIX	1	0	0	0	0	0	0	0	0	1	1	0	0	1	0	0	0	0	0	0	0	0	0	3
13-038 - San Cristóbal (Barr) - XXXVI	1	0	0	0	0	0	1	1	0	0	0	0	0	1	0	0	0	0	0	0	0	0	0	3
13-039 - San Diego (Barr) - XXXVI	1	1	0	1	0	0	0	0	1	0	0	0	0	0	0	0	0	0	0	0	0	0	0	3
13-040 - San Esteban (Barr) - XXXVI	1	0	0	0	0	0	1	0	0	2	0	0	0	0	0	0	0	0	0	0	0	0	0	3
13-041 - San Francisco Chiquimola - XXXVI	1	0	0	1	1	0	0	0	0	1	0	0	0	0	0	0	0	0	0	0	0	0	0	3
13-042 - San Francisco Tlalnepantla (Pblo) - XXXIX	1	0	0	1	0	0	1	0	0	0	0	0	1	0	0	0	0	0	0	0	0	0	0	3
13-043 - San Gregorio Atlapulco (Pblo) - XXXVI	5	0	1	0	0	1	0	1	2	1	0	5	2	0	1	0	1	0	0	0	0	0	0	15
13-044 - San José las Peritas - XXXIX	1	0	0	2	0	0	0	0	0	0	0	0	0	1	0	0	0	0	0	0	0	0	0	3
13-045 - San José Obrero - XXXVI	1	0	0	0	0	0	1	0	0	0	0	1	0	0	0	0	1	0	0	0	0	0	0	3
13-046 - San José Zacatepec - XXXIX	1	0	0	0	1	0	0	0	0	0	0	0	0	0	1	1	0	0	0	0	0	0	0	3
13-047 - San Juan (Barr) - XXXIX	1	0	0	0	0	0	0	1	0	1	0	0	0	1	0	0	0	0	0	0	0	0	0	3
13-048 - San Juan Tepepan - XXXIX	1	1	0	0	0	0	0	0	0	1	1	0	0	0	0	0	0	0	0	0	0	0	0	3
13-049 - San Lorenzo (Barr) - XXXVI	1	0	0	0	0	0	0	1	0	1	0	0	1	0	0	0	0	0	0	0	0	0	0	3
13-050 - San Lorenzo Atemoaya (Pblo) - XXXVI	2	0	0	0	1	1	0	0	0	2	0	1	0	0	0	1	0	0	0	0	0	0	0	6
13-052 - San Lucas Xochimanca (Pblo) - XXXIX	3	0	0	1	1	2	0	0	1	0	0	1	1	0	0	1	0	1	0	0	0	0	0	9
13-053 - San Luis Tlaxialtemalco (Pblo) - XXXVI	2	0	0	0	0	0	0	2	1	2	1	0	0	0	0	0	0	0	0	0	0	0	0	6
13-054 - San Marcos (Ampl) - XXXIX	3	0	1	2	0	1	0	1	1	0	0	0	0	1	2	0	0	0	0	0	0	0	0	9
13-055 - San Marcos (Barr) - XXXIX	1	0	0	0	0	0	0	0	0	0	0	1	0	0	0	0	1	1	0	0	0	0	0	3
13-056 - San Mateo Xalpa (Pblo) - XXXIX	2	0	0	0	0	1	0	2	1	0	0	0	1	1	0	0	0	0	0	0	0	0	0	6
13-057 - San Pedro (Barr) - XXXIX	1	0	0	0	0	1	0	0	0	1	1	0	0	0	0	0	0	0	0	0	0	0	0	3
13-058 - Santa Cecilia Tepetlapa (Pblo) - XXXVI	2	0	0	2	1	0	0	0	0	1	0	0	0	0	1	1	0	0	0	0	0	0	0	6
13-059 - Santa Crucita (Barr) - XXXVI	1	1	0	0	1	0	0	0	0	1	0	0	0	0	0	0	0	0	0	0	0	0	0	3
13-060 - Santa Cruz Acapulxca (Pblo) - XXXVI	4	0	0	1	1	2	0	1	1	0	2	3	0	1	0	0	0	0	0	0	0	0	0	12

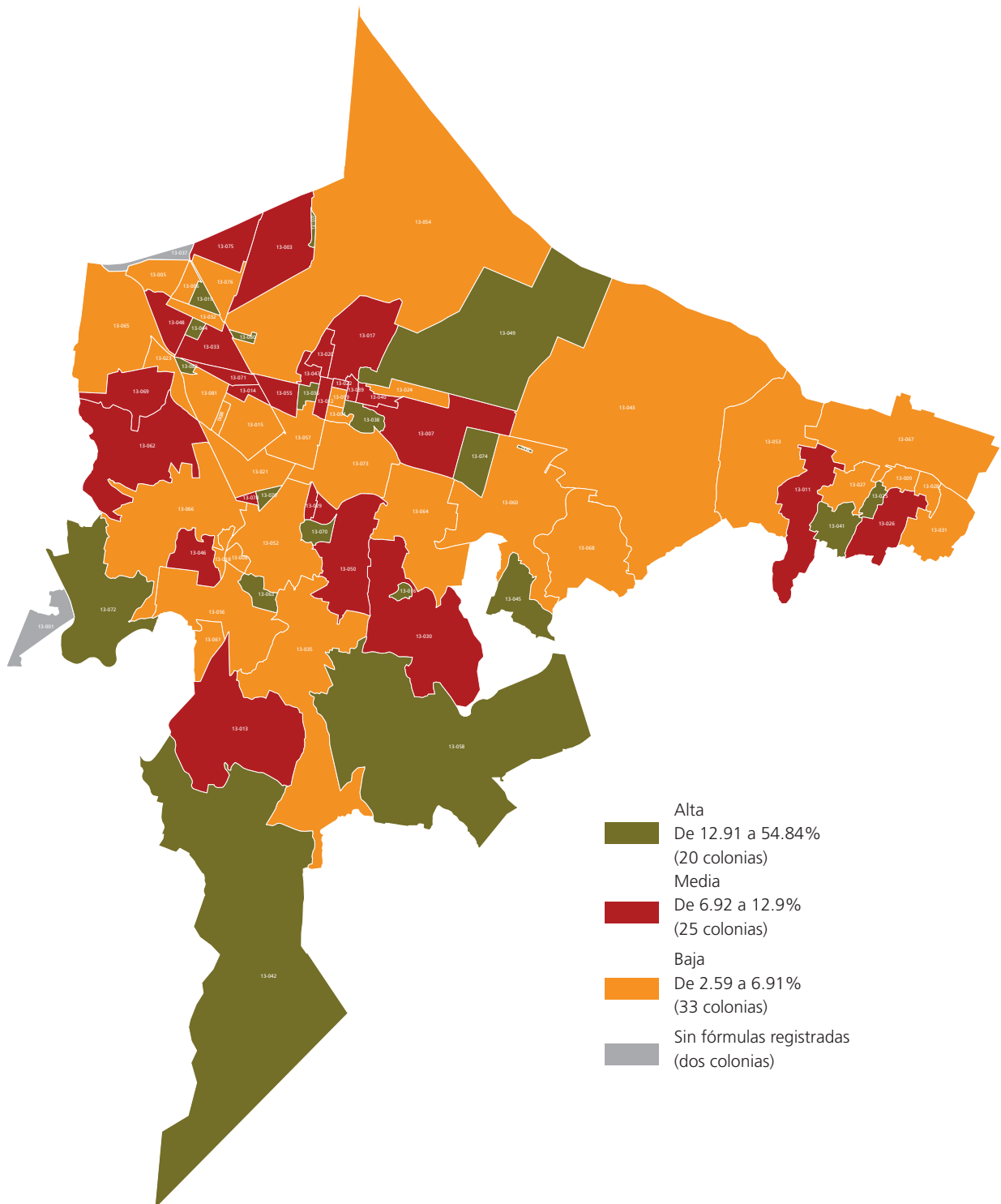
continúa

Integrantes de MRVyo según sexo y grupo etario

Clave y nombre de la colonia o pueblo y distrito electoral local al que pertenece	N° de MRVyo instaladas	18-19		20-24		25-29		30-34		35-39		40-44		45-49		50-54		55-59		60-64		65 años y más		Total
		M	H	M	H	M	H	M	H	M	H	M	H	M	H	M	H	M	H	M	H			
13-061 - Santa Cruz Chavarrieta - XXXIX	1	0	0	0	0	1	0	0	1	0	0	0	0	1	0	0	0	0	0	0	0	0	0	3
13-062 - Santa Cruz Xochitepec (Pblo) - XXXIX	2	1	0	1	1	0	0	1	0	0	0	0	0	0	0	1	0	0	1	0	0	0	0	6
13-063 - Santa Inés - XXXIX	1	0	0	1	0	0	0	0	1	0	0	0	0	1	0	0	0	0	0	0	0	0	0	3
13-064 - Santa María Nativitas (Pblo) - XXXVI	3	1	1	0	0	1	1	2	0	1	1	1	0	0	0	0	0	0	0	0	0	0	0	9
13-065 - Santa María Tepepan (Pblo) - XXXIX	3	1	0	2	0	1	2	1	0	0	0	0	1	1	0	0	0	0	0	0	0	0	0	9
13-066 - Santiago Tepalcatlapan (Pblo) - XXXIX	3	0	0	1	1	3	0	1	0	1	1	0	0	0	0	1	0	0	0	0	0	0	0	9
13-067 - Santiago Tulyehualco (Pblo) - XXXVI	4	0	1	0	3	1	0	2	1	1	0	1	0	1	0	1	0	0	0	0	0	0	0	12
13-068 - Tecacalanco - XXXVI	1	0	0	0	0	0	0	0	1	0	1	1	0	0	0	0	0	0	0	0	0	0	0	3
13-069 - Tepepan (Ampl) - XXXIX	2	0	0	0	0	0	0	2	0	1	0	0	0	0	0	1	1	1	0	0	0	0	0	6
13-070 - Tesmic (Rdcial) - XXXVI	1	0	0	1	0	0	0	0	0	0	0	0	0	2	0	0	0	0	0	0	0	0	0	3
13-071 - Tierra Nueva - XXXIX	1	0	0	0	0	0	2	0	0	0	0	0	0	1	0	0	0	0	0	0	0	0	0	3
13-072 - Tlaxopan - XXXIX	1	0	0	0	1	0	0	1	0	0	0	1	0	0	0	0	0	0	0	0	0	0	0	3
13-073 - Xaltocan (Barr) - XXXVI	2	0	0	1	1	0	0	1	1	2	0	0	0	0	0	0	0	0	0	0	0	0	0	6
13-074 - Xicalhuacan - XXXVI	1	0	0	0	0	0	0	0	0	0	0	1	1	1	0	0	0	0	0	0	0	0	0	3
13-075 - San Lorenzo la Cebada I - XXXIX	2	0	0	1	1	1	0	0	0	1	0	1	1	0	0	0	0	0	0	0	0	0	0	6
13-076 - San Lorenzo la Cebada II - XXXIX	2	1	0	0	3	0	0	0	0	1	0	0	0	0	0	1	0	0	0	0	0	0	0	6
13-077 - Aztlán-Apaches (U Hab) - XXXIX	1	0	0	1	0	1	0	0	0	0	0	0	1	0	0	0	0	0	0	0	0	0	0	3
13-078 - Canal 11 (U Hab) - XXXIX	1	0	0	0	0	0	0	0	0	0	1	1	1	0	0	0	0	0	0	0	0	0	0	3
13-079 - Loreto Peña Pobre (U Hab) - XXXIX	1	0	2	0	0	0	0	0	0	0	0	1	0	0	0	0	0	0	0	0	0	0	0	3
13-080 - INFONAVIT Prolongación División del Norte (U Hab) - XXXIX	1	0	0	1	0	0	0	0	0	1	0	0	1	0	0	0	0	0	0	0	0	0	0	3
13-081 - La Noria - XXXIX	1	0	0	0	0	0	0	0	2	0	0	0	0	0	1	0	0	0	0	0	0	0	0	3
13-082 - Nueva Tenochtitlan (U Hab) - XXXVI	1	0	0	0	1	0	0	0	0	1	0	0	0	0	0	1	0	0	0	0	0	0	0	3
13-083 - Villa Xochimilco (U Hab) - XXXIX	1	0	0	1	0	0	0	0	0	1	1	0	0	0	0	0	0	0	0	0	0	0	0	3
Total	110	9	8	35	28	32	14	28	21	31	16	29	16	24	6	13	6	7	3	0	1	1	1	329

FUENTE: Elaborado por la DEOEyG con base en las actas de jornada electiva únicas de comités ciudadanos y consejos de los pueblos 2016 y la Consulta ciudadana sobre presupuesto participativo 2017 y datos proporcionados por la UTSI.

Nivel de participación observado en las colonias de la delegación Xochimilco



FUENTE: Elaborado por la DEOEYG con base en la lista nominal proporcionada por la DERFE-INE, con fecha de corte al 15 de julio de 2016 (incluye a las ciudadanas y los ciudadanos que recogieron su credencial para votar hasta el 30 de julio) y datos proporcionados por la UTSI relativos a la votación emitida en la jornada electiva de los comités ciudadanos y consejos de los pueblos 2016.

NOTA: El mapa representa únicamente la zona poblada de la delegación.

Benito Juárez



Análisis descriptivo

Fórmulas

- El máximo número de fórmulas contendientes observado en las colonias de esta delegación, fue ocho, dicho caso se presentó en la colonia 14-031, Niños Héroes de Chapultepec.

Resultados

- El mayor porcentaje de participación en esta demarcación se presentó en la colonia 14-048, Villa de Cortés, correspondiente al Distrito Electoral XVI, con 21.01%.
- En contraparte, la menor participación se observó en la colonia 14-057, Del Valle V, ubicada en el Distrito Electoral XVII, con 0.37%.
- El promedio de participación por colonia en esta demarcación fue de 5.48%.
- De las 64 colonias en que se divide esta delegación, para efectos de participación ciudadana, 25 muestran un porcentaje de participación igual o mayor al promedio referido con anterioridad.
- Tres colonias de esta demarcación no recibieron votos por Internet: Distrito Electoral XVI, dos colonias y Distrito Electoral XVII, una colonia.
- 45% de los sufragantes por Internet eligió la modalidad de voto vía remota.

Integración de ORC

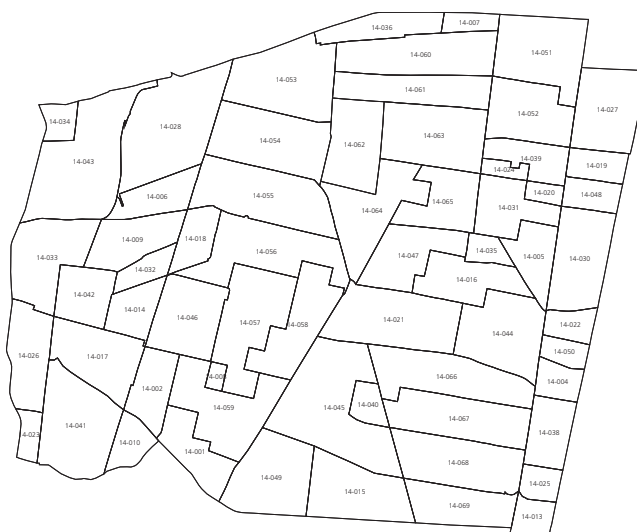
- Las tareas de coordinación interna de los comités ciudadanos electos en esta delegación recayeron en alrededor de 59% de los casos en mujeres y 41% en hombres.

Integrantes de MRVYO

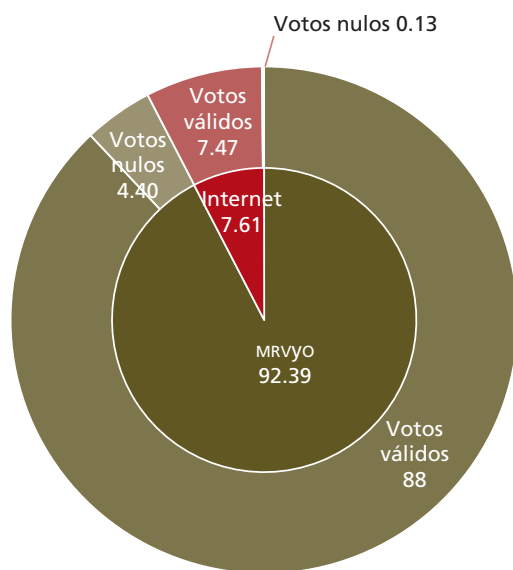
- En la jornada electiva desarrollada en esta demarcación, seis de cada 10 integrantes de MRVYO eran mujeres.

Benito Juárez Resultados de la jornada electiva y datos relevantes

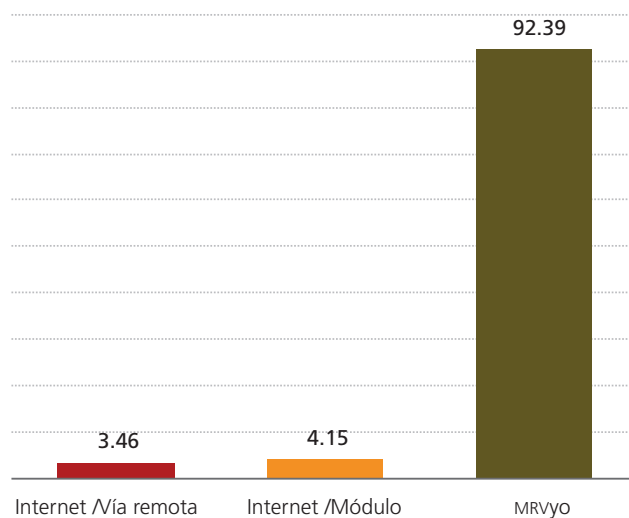
Ciudadanos inscritos en lista nominal:	336 514
Votación emitida:	14 832
En MRvvo:	13 704
Por Internet:	1 128
Vía remota	513
En módulo	615
Votos válidos:	14 160
En MRvvo:	13 052
Por Internet:	1 108
Votos nulos:	672
En MRvvo:	652
Por Internet:	20
Porcentaje de participación:	4.41%
Colonias y/o pueblos donde hubo elección:	64
Fórmulas contendientes:	185
MRvvo instaladas:	98
Módulos instalados:	7
Colonias donde no hubo elección:	0



Votación emitida según modalidad y tipo de voto (porcentajes)



Modalidad elegida por la ciudadanía para emitir su voto (porcentajes)



FUENTE: Elaborados por la DEOEG con base en la lista nominal proporcionada por la DERFE-INE, con fecha de corte al 15 de julio de 2016 (incluye a las ciudadanas y los ciudadanos que recogieron su credencial para votar hasta el 30 de julio) y datos proporcionados por la UTSI relativos a la votación emitida en la jornada electiva de los comités ciudadanos y consejos de los pueblos 2016.

Resultados de la votación por colonia o pueblo

Clave y nombre de la colonia o pueblo y distrito electoral local al que pertenece	Lista nominal	Votación obtenida por fórmula contendiente								Votos nulos	Votación emitida				Participación (%)				Abstención (%)
		1	2	3	4	5	6	7	8		MRVyo	Módulo	Vía remota	Total	MRVyo	Módulo	Vía remota	Total	
14-001 - Acacias - XVII	4 571	124	48	-	-	-	-	-	-	12	183	0	1	184	4	0	0.02	4.03	95.97
14-002 - Actipan - XVII	3 353	62	-	-	-	-	-	-	-	12	72	0	2	74	2.15	0	0.06	2.21	97.79
14-004 - Albert - XVI	2 821	116	33	12	-	-	-	-	-	7	160	2	6	168	5.67	0.07	0.21	5.96	94.04
14-005 - Américas Unidas-Del Lago - XVI	3 683	165	123	-	-	-	-	-	-	10	279	10	9	298	7.58	0.27	0.24	8.09	91.91
14-006 - Nápoles (Ampl) - XVII	2 974	21	-	-	-	-	-	-	-	8	27	1	1	29	0.91	0.03	0.03	0.98	99.02
14-007 - Atenor Salas - XVI	1 682	13	70	142	-	-	-	-	-	10	235	0	0	235	13.97	0	0	13.97	86.03
14-008 - Centro Urbano Presidente Alemán (U Hab) - XVII	2 105	234	94	31	-	-	-	-	-	24	375	7	1	383	17.81	0.33	0.05	18.19	81.81
14-009 - Ciudad de los Deportes - XVII	3 794	70	-	-	-	-	-	-	-	4	73	1	0	74	1.92	0.03	0	1.95	98.05
14-010 - Crédito Constructor - XVII	676	65	29	-	-	-	-	-	-	3	96	0	1	97	14.20	0	0.15	14.35	85.65
14-013 - Ermita - XVI	1 088	41	91	4	5	-	-	-	-	4	138	7	0	145	12.68	0.64	0	13.33	86.67
14-014 - Extremadura Insurgentes - XVII	1 768	44	-	-	-	-	-	-	-	13	56	1	0	57	3.17	0.06	0	3.22	96.78
14-015 - General Pedro María Anaya - XVII	4 941	0	30	110	49	-	-	-	-	18	197	4	6	207	3.99	0.08	0.12	4.19	95.81
14-016 - Independencia - XVI	8 466	327	75	50	65	-	-	-	-	14	507	15	9	531	5.99	0.18	0.11	6.27	93.73
14-017 - Insurgentes Mixcoac - XVII	4 236	102	57	-	-	-	-	-	-	5	156	6	2	164	3.68	0.14	0.05	3.87	96.13
14-018 - Insurgentes San Borja - XVII	778	36	21	-	-	-	-	-	-	0	53	2	2	57	6.81	0.26	0.26	7.33	92.67
14-019 - Iztacihuatl - XVI	2 592	96	53	-	-	-	-	-	-	1	148	1	1	150	5.71	0.04	0.04	5.79	94.21
14-020 - Josefa Ortiz de Domínguez - XVI	1 419	15	16	53	-	-	-	-	-	2	82	4	0	86	5.78	0.28	0	6.06	93.94
14-021 - Letrán Valle - XVI	8 580	177	97	72	-	-	-	-	-	10	321	20	15	356	3.74	0.23	0.17	4.15	95.85
14-022 - María del Carmen - XVI	2 713	31	158	97	-	-	-	-	-	4	286	4	0	290	10.54	0.15	0	10.69	89.31
14-023 - Merced Gómez - XVII	1 246	134	18	-	-	-	-	-	-	4	153	2	1	156	12.28	0.16	0.08	12.52	87.48
14-024 - Miguel Alemán - XVI	1 041	13	-	-	-	-	-	-	-	4	14	3	0	17	1.34	0.29	0	1.63	98.37
14-025 - Miravalle - XVI	1 643	46	62	7	17	-	-	-	-	1	118	1	14	133	7.18	0.06	0.85	8.09	91.91
14-026 - Mixcoac - XVII	3 826	79	78	19	-	-	-	-	-	5	163	10	8	181	4.26	0.26	0.21	4.73	95.27
14-027 - Moderna - XVI	8 804	193	12	131	79	-	-	-	-	9	394	9	21	424	4.48	0.10	0.24	4.82	95.18
14-028 - Nápoles - XVII	10 343	26	64	77	38	42	113	-	-	19	365	6	8	379	3.53	0.06	0.08	3.66	96.34
14-030 - Nativitas - XVI	9 337	27	295	104	140	98	-	-	-	17	578	34	69	681	6.19	0.36	0.74	7.29	92.71
14-031 - Niños Héroes de Chapultepec - XVI	7 629	44	101	16	102	18	49	143	122	12	505	58	44	607	6.62	0.76	0.58	7.96	92.04

continúa

Resultados de la votación por colonia o pueblo

Clave y nombre de la colonia o pueblo y distrito electoral local al que pertenece	Lista nominal	Votación obtenida por fórmula contendiente								Votos nulos	Votación emitida				Participación (%)			Abstención (%)	
		1	2	3	4	5	6	7	8		MRVyo	Módulo	Vía remota	Total	MRVyo	Módulo	Vía remota		Total
14-032 - Noche Buena - XVII	2 146	105	24	-	-	-	-	-	-	6	132	3	0	135	6.15	0.14	0	6.29	93.71
14-033 - Nonoalco - XVII	6 967	245	38	72	-	-	-	-	-	25	345	28	7	380	4.95	0.40	0.10	5.45	94.55
14-034 - Ocho de Agosto - XVII	2 600	31	-	-	-	-	-	-	-	20	48	3	0	51	1.85	0.12	0	1.96	98.04
14-035 - Periodista Francisco Zarco - XVI	1 061	28	-	-	-	-	-	-	-	6	34	0	0	34	3.20	0	0	3.20	96.80
14-036 - Piedad Navarte - XVI	3 641	43	22	67	84	-	-	-	-	9	193	21	11	225	5.30	0.58	0.30	6.18	93.82
14-038 - Portales Oriente - XVI	4 710	46	113	117	-	-	-	-	-	8	273	6	5	284	5.80	0.13	0.11	6.03	93.97
14-039 - Postal - XVI	3 551	29	122	93	-	-	-	-	-	12	244	11	1	256	6.87	0.31	0.03	7.21	92.79
14-040 - Residencial Emperadores - XVII	975	51	-	-	-	-	-	-	-	9	59	0	1	60	6.05	0	0.10	6.15	93.85
14-041 - San José Insurgentes - XVII	5 119	65	60	45	-	-	-	-	-	11	175	2	4	181	3.42	0.04	0.08	3.54	96.46
14-042 - San Juan - XVII	3 008	58	90	-	-	-	-	-	-	8	156	0	0	156	5.19	0	0	5.19	94.81
14-043 - San Pedro de los Pinos - XVII	10 189	87	36	157	166	163	72	-	-	20	690	3	8	701	6.77	0.03	0.08	6.88	93.12
14-044 - San Simón Ticumac - XVI	9 835	102	16	226	211	61	20	-	-	17	558	83	12	653	5.67	0.84	0.12	6.64	93.36
14-045 - Santa Cruz Atoyac - XVII	7 442	170	54	31	-	-	-	-	-	7	251	4	7	262	3.37	0.05	0.09	3.52	96.48
14-046 - Tlacoquematl del Valle - XVII	6 366	109	82	-	-	-	-	-	-	14	199	3	3	205	3.13	0.05	0.05	3.22	96.78
14-047 - Vértiz Navarte - XVI	5 422	30	140	17	-	-	-	-	-	13	190	8	2	200	3.50	0.15	0.04	3.69	96.31
14-048 - Villa de Cortés - XVI	2 327	129	121	220	-	-	-	-	-	19	469	0	20	489	20.15	0	0.86	21.01	78.99
14-049 - Xoco - XVII	3 561	62	64	203	56	-	-	-	-	10	386	2	7	395	10.84	0.06	0.20	11.09	88.91
14-050 - Zacahuizco - XVI	1 772	63	34	86	-	-	-	-	-	4	185	2	0	187	10.44	0.11	0	10.55	89.45
14-051 - Álamos I - XVI	8 738	52	71	65	5	214	-	-	-	22	406	3	20	429	4.65	0.03	0.23	4.91	95.09
14-052 - Álamos II - XVI	8 113	32	136	26	15	24	-	-	-	10	220	4	19	243	2.71	0.05	0.23	3	97.00
14-053 - Del Valle I - XVII	8 825	118	-	-	-	-	-	-	-	15	109	19	5	133	1.24	0.22	0.06	1.51	98.49
14-054 - Del Valle II - XVII	9 154	63	29	-	-	-	-	-	-	7	88	4	7	99	0.96	0.04	0.08	1.08	98.92
14-055 - Del Valle III - XVII	8 024	44	-	-	-	-	-	-	-	12	52	0	4	56	0.65	0	0.05	0.70	99.30
14-056 - Del Valle IV - XVII	6 946	19	41	85	-	-	-	-	-	6	133	5	13	151	1.91	0.07	0.19	2.17	97.83
14-057 - Del Valle V - XVII	7 395	23	-	-	-	-	-	-	-	4	22	0	5	27	0.30	0	0.07	0.37	99.63
14-058 - Del Valle VI - XVII	6 350	32	-	-	-	-	-	-	-	6	34	4	0	38	0.54	0.06	0	0.60	99.40
14-059 - Del Valle VII - XVII	7 910	51	-	-	-	-	-	-	-	20	70	0	1	71	0.88	0	0.01	0.90	99.10
14-060 - Navarte I - XVI	9 832	242	131	131	-	-	-	-	-	24	456	53	19	528	4.64	0.54	0.19	5.37	94.63

continúa

Resultados de la votación por colonia o pueblo

Clave y nombre de la colonia o pueblo y distrito electoral local al que pertenece	Lista nominal	Votación obtenida por fórmula contendiente								Votos nulos	Votación emitida				Participación (%)			Abstención (%)	
		1	2	3	4	5	6	7	8		MRVyo	Módulo	Vía remota	Total	MRVyo	Módulo	Vía remota		Total
14-061 - Narvarte II - XVI	6 684	112	14	120	-	-	-	-	-	7	217	29	7	253	3.25	0.43	0.10	3.79	96.21
14-062 - Narvarte III - XVI	6 788	86	79	18	17	-	-	-	-	8	159	37	12	208	2.34	0.55	0.18	3.06	96.94
14-063 - Narvarte IV - XVI	8 804	31	-	-	-	-	-	-	-	13	30	9	5	44	0.34	0.10	0.06	0.50	99.50
14-064 - Narvarte V - XVI	7 270	75	39	-	-	-	-	-	-	9	99	22	2	123	1.36	0.30	0.03	1.69	98.31
14-065 - Narvarte VI - XVI	6 105	50	26	108	-	-	-	-	-	2	175	5	6	186	2.87	0.08	0.10	3.05	96.95
14-066 - Portales I - XVI	8 871	74	100	93	-	-	-	-	-	7	248	15	11	274	2.80	0.17	0.12	3.09	96.91
14-067 - Portales II - XVI	9 885	137	168	39	-	-	-	-	-	23	328	11	28	367	3.32	0.11	0.28	3.71	96.29
14-068 - Portales III - XVI	8 872	128	32	41	22	40	140	-	-	17	387	2	31	420	4.36	0.02	0.35	4.73	95.27
14-069 - Portales IV - XVI	5 147	28	49	20	41	17	-	-	-	10	150	6	9	165	2.91	0.12	0.17	3.21	96.79
Total	336 514	5 151	3 556	3 005	1 112	677	394	143	122	672	13 704	615	513	14 832	4.07	0.18	0.15	4.41	95.59

FUENTE: Elaborado por la DEOEyG con base en la lista nominal proporcionada por la DERFE-INE y datos proporcionados por la UTSI relativos a la votación emitida en la jornada electiva de los comités ciudadanos y consejos de los pueblos 2016.

Integración de los comités ciudadanos y consejos de los pueblos por número de fórmula ganadora

Clave y nombre de la colonia o pueblo y distrito electoral local al que pertenece	Fórmula 1 ^{er} lugar	No. de integrantes	Fórmula 2 ^o lugar	No. de integrantes	Fórmula 3 ^{er} lugar	No. de integrantes	Fórmula 4 ^o lugar	No. de integrantes	Total de integrantes
14-001 - Acacias - XVII	1	5	2	4	-	-	-	-	9
14-002 - Actipan - XVII	1	5	-	-	-	-	-	-	5
14-004 - Albert - XVI	1	5	2	2	3	2	-	-	9
14-005 - Américas Unidas-Del Lago - XVI	1	5	2	4	-	-	-	-	9
14-006 - Nápoles (Ampl) - XVII	1	5	-	-	-	-	-	-	5
14-007 - Atenor Salas - XVI	3	5	2	2	1	2	-	-	9
14-008 - Centro Urbano Presidente Alemán (U Hab) - XVII	1	5	2	2	3	2	-	-	9
14-009 - Ciudad de los Deportes - XVII	1	5	-	-	-	-	-	-	5
14-010 - Crédito Constructor - XVII	1	5	2	4	-	-	-	-	9
14-013 - Ermita - XVI	2	5	1	2	4	1	3	1	9
14-014 - Extremadura Insurgentes - XVII	1	5	-	-	-	-	-	-	5
14-015 - General Pedro María Anaya - XVII	3	5	4	2	2	2	-	-	9
14-016 - Independencia - XVI	1	5	2	2	4	1	3	1	9
14-017 - Insurgentes Mixcoac - XVII	1	5	2	4	-	-	-	-	9
14-018 - Insurgentes San Borja - XVII	1	5	2	4	-	-	-	-	9
14-019 - Iztaccihuatl - XVI	1	5	2	4	-	-	-	-	9
14-020 - Josefa Ortiz de Domínguez - XVI	3	5	2	2	1	2	-	-	9
14-021 - Letrán Valle - XVI	1	5	2	2	3	2	-	-	9
14-022 - María del Carmen - XVI	2	5	3	2	1	2	-	-	9
14-023 - Merced Gómez - XVII	1	5	2	4	-	-	-	-	9
14-024 - Miguel Alemán - XVI	1	5	-	-	-	-	-	-	5
14-025 - Miravalle - XVI	2	5	1	2	4	1	3	1	9
14-026 - Mixcoac - XVII	1	5	2	2	3	2	-	-	9
14-027 - Moderna - XVI	1	5	3	2	4	1	2	1	9
14-028 - Nápoles - XVII	6	5	3	2	2	1	5	1	9
14-030 - Nativitas - XVI	2	5	4	2	3	1	5	1	9
14-031 - Niños Héroes de Chapultepec - XVI	7	5	8	2	4	1	2	1	9
14-032 - Noche Buena - XVII	1	5	2	4	-	-	-	-	9
14-033 - Nonoalco - XVII	1	5	3	2	2	2	-	-	9
14-034 - Ocho de Agosto - XVII	1	5	-	-	-	-	-	-	5
14-035 - Periodista Francisco Zarco - XVI	1	5	-	-	-	-	-	-	5
14-036 - Piedad Narvarte - XVI	4	5	3	2	1	1	2	1	9

continúa

Integración de los comités ciudadanos y consejos de los pueblos por número de fórmula ganadora

Clave y nombre de la colonia o pueblo y distrito electoral local al que pertenece	Fórmula 1 ^{er} lugar	No. de integrantes	Fórmula 2 ^o lugar	No. de integrantes	Fórmula 3 ^{er} lugar	No. de integrantes	Fórmula 4 ^o lugar	No. de integrantes	Total de integrantes
14-038 - Portales Oriente - XVI	3	5	2	2	1	2	-	-	9
14-039 - Postal - XVI	2	5	3	2	1	2	-	-	9
14-040 - Residencial Emperadores - XVII	1	5	-	-	-	-	-	-	5
14-041 - San José Insurgentes - XVII	1	5	2	2	3	2	-	-	9
14-042 - San Juan - XVII	2	5	1	4	-	-	-	-	9
14-043 - San Pedro de los Pinos - XVII	4	5	5	2	3	1	1	1	9
14-044 - San Simón Ticumac - XVI	3	5	4	2	1	1	5	1	9
14-045 - Santa Cruz Atoyac - XVII	1	5	2	2	3	2	-	-	9
14-046 - Tlacoquemecatl del Valle - XVII	1	5	2	4	-	-	-	-	9
14-047 - Vértiz Narvarte - XVI	2	5	1	2	3	2	-	-	9
14-048 - Villa de Cortés - XVI	3	5	1	2	2	2	-	-	9
14-049 - Xoco - XVII	3	5	2	2	1	1	4	1	9
14-050 - Zacahuitzco - XVI	3	5	1	2	2	2	-	-	9
14-051 - Álamos I - XVI	5	5	2	2	3	1	1	1	9
14-052 - Álamos II - XVI	2	5	1	2	3	1	5	1	9
14-053 - Del Valle I - XVII	1	5	-	-	-	-	-	-	5
14-054 - Del Valle II - XVII	1	5	2	4	-	-	-	-	9
14-055 - Del Valle III - XVII	1	5	-	-	-	-	-	-	5
14-056 - Del Valle IV - XVII	3	5	2	2	1	2	-	-	9
14-057 - Del Valle V - XVII	1	5	-	-	-	-	-	-	5
14-058 - Del Valle VI - XVII	1	5	-	-	-	-	-	-	5
14-059 - Del Valle VII - XVII	1	5	-	-	-	-	-	-	5
14-060 - Narvarte I - XVI	1	5	3, 2	2, 2	-	-	-	-	9
14-061 - Narvarte II - XVI	3	5	1	2	2	2	-	-	9
14-062 - Narvarte III - XVI	1	5	2	2	3	1	4	1	9
14-063 - Narvarte IV - XVI	1	5	-	-	-	-	-	-	5
14-064 - Narvarte V - XVI	1	5	2	4	-	-	-	-	9
14-065 - Narvarte VI - XVI	3	5	1	2	2	2	-	-	9
14-066 - Portales I - XVI	2	5	3	2	1	2	-	-	9
14-067 - Portales II - XVI	2	5	1	2	3	2	-	-	9
14-068 - Portales III - XVI	6	5	1	2	3	1	5	1	9
14-069 - Portales IV - XVI	2	5	4	2	1	1	3	1	9

FUENTE: Elaborado por la DEOBYG con base en datos proporcionados por la UTSI relativos al SIREF y a la votación emitida en la jornada electiva de los comités ciudadanos y consejos de los pueblos 2016.

Integrantes de MRVyo según sexo y grupo etario

Clave y nombre de la colonia o pueblo y distrito electoral local al que pertenece	N° de MRVyo instaladas	18-19		20-24		25-29		30-34		35-39		40-44		45-49		50-54		55-59		60-64		65 años y más		Total
		M	H	M	H	M	H	M	H	M	H	M	H	M	H	M	H	M	H	M	H			
14-001 - Acacias - XVII	1	0	0	0	0	0	0	0	0	0	0	0	0	2	1	0	0	0	0	0	0	0	0	3
14-002 - Actipan - XVII	1	0	0	0	0	0	0	2	0	0	0	0	0	0	0	0	0	0	0	0	0	0	1	3
14-004 - Albert - XVI	1	0	0	0	0	0	0	0	1	1	0	1	0	0	0	0	0	0	0	0	0	0	0	3
14-005 - Américas Unidas-Del Lago - XVI	1	0	0	0	1	0	0	0	0	0	0	0	0	0	0	0	0	1	1	0	0	0	0	3
14-006 - Nápoles (Ampl) - XVII	1	0	0	0	0	0	0	1	0	0	2	0	0	0	0	0	0	0	0	0	0	0	0	3
14-007 - Atenor Salas - XVI	1	0	0	1	0	0	0	0	0	0	0	0	0	0	0	0	1	0	0	1	0	0	0	3
14-008 - Centro Urbano Presidente Alemán (U Hab) - XVII	1	0	0	0	0	0	0	0	0	0	0	1	0	0	0	0	0	0	1	1	0	0	0	3
14-009 - Ciudad de los Deportes - XVII	1	0	0	0	0	0	0	1	1	0	0	0	0	0	0	0	0	1	0	0	0	0	0	3
14-010 - Crédito Constructor - XVII	1	0	0	0	0	0	0	0	0	1	1	0	0	0	0	0	0	0	0	0	1	0	0	3
14-013 - Ermita - XVI	1	0	0	0	0	0	0	1	1	0	0	0	0	0	0	0	0	0	0	0	1	0	0	3
14-014 - Extremadura Insurgentes - XVII	1	0	0	0	0	0	0	0	1	0	0	0	1	0	0	0	0	0	0	0	0	1	0	3
14-015 - General Pedro María Anaya - XVII	1	0	1	0	0	0	0	0	0	0	0	1	0	0	1	0	0	0	0	0	0	0	0	3
14-016 - Independencia - XVI	2	0	0	1	0	0	1	0	0	0	1	0	0	1	1	1	0	0	0	0	0	0	0	6
14-017 - Insurgentes Mixcoac - XVII	1	0	0	0	0	0	0	0	0	0	1	1	0	0	0	0	0	0	0	0	1	0	0	3
14-018 - Insurgentes San Borja - XVII	1	1	0	0	1	0	0	0	0	0	0	0	0	0	0	0	0	0	1	0	0	0	0	3
14-019 - Iztaccihuatl - XVI	1	0	0	1	0	0	1	0	0	0	0	0	0	0	0	1	0	0	0	0	0	0	0	3
14-020 - Josefa Ortiz de Domínguez - XVI	1	0	0	0	0	1	0	0	1	0	0	0	0	0	0	1	0	0	0	0	0	0	0	3
14-021 - Letrán Valle - XVI	2	0	0	1	0	0	1	1	0	0	0	0	0	0	0	0	0	1	1	1	0	0	0	6
14-022 - María del Carmen - XVI	1	0	0	0	0	0	0	0	0	0	0	0	0	2	0	0	0	0	0	0	0	0	1	3
14-023 - Merced Gómez - XVII	1	0	0	1	0	0	0	0	0	0	0	0	1	0	0	0	0	0	1	0	0	0	0	3
14-024 - Miguel Alemán - XVI	1	0	0	0	0	0	1	0	0	1	0	0	0	0	0	0	0	0	0	0	0	0	1	3
14-025 - Miravalle - XVI	1	0	0	0	0	2	0	0	0	0	0	0	0	0	0	1	0	0	0	0	0	0	0	3
14-026 - Mixcoac - XVII	1	1	0	0	0	0	0	0	0	1	1	0	0	0	0	0	0	0	0	0	0	0	0	3
14-027 - Moderna - XVI	2	1	0	0	1	1	1	0	0	0	0	0	0	0	0	1	0	1	0	0	0	0	0	6
14-028 - Nápoles - XVII	3	0	0	0	1	2	0	3	1	0	1	0	0	1	0	0	0	0	0	0	0	0	0	9
14-030 - Nativitas - XVI	2	0	0	0	1	1	1	0	0	1	0	0	0	1	0	1	0	0	0	0	0	0	0	6
14-031 - Niños Héroes de Chapultepec - XVI	2	0	0	0	1	0	0	0	0	0	0	1	0	0	0	0	1	0	1	1	0	1	0	6
14-032 - Noche Buena - XVII	1	0	0	0	0	0	0	0	0	0	0	1	0	1	0	1	0	0	0	0	0	0	0	3
14-033 - Nonoalco - XVII	2	1	0	0	2	0	0	1	0	0	1	0	0	0	1	0	0	0	0	0	0	0	0	6
14-034 - Ocho de Agosto - XVII	1	0	0	0	0	0	0	0	0	1	1	1	0	0	0	0	0	0	0	0	0	0	0	3
14-035 - Periodista Francisco Zarco - XVI	1	0	0	0	0	0	0	0	0	1	1	0	0	0	0	1	0	0	0	0	0	0	0	3
14-036 - Piedad Narvarte - XVI	1	0	0	0	0	0	0	0	0	0	0	2	0	0	1	0	0	0	0	0	0	0	0	3

Integrantes de MRVyo según sexo y grupo etario

Clave y nombre de la colonia o pueblo y distrito electoral local al que pertenece	Nº. de MRVyo instaladas	18-19		20-24		25-29		30-34		35-39		40-44		45-49		50-54		55-59		60-64		65 años y más		Total
		M	H	M	H	M	H	M	H	M	H	M	H	M	H	M	H	M	H	M	H			
14-038 - Portales Oriente - XVI	1	0	1	0	0	1	0	0	0	0	0	0	0	0	0	0	0	0	0	1	0	0	3	
14-039 - Postal - XVI	1	0	0	2	0	0	0	1	0	0	0	0	0	0	0	0	0	0	0	0	0	0	3	
14-040 - Residencial Emperadores - XVII	1	0	0	0	0	0	0	1	0	0	0	1	1	0	0	0	0	0	0	0	0	0	3	
14-041 - San José Insurgentes - XVII	2	0	0	1	0	0	0	0	1	1	0	1	0	0	1	0	0	1	0	0	0	0	6	
14-042 - San Juan - XVII	1	0	0	0	0	0	0	0	1	0	0	1	1	0	0	0	0	0	0	0	0	0	3	
14-043 - San Pedro de los Pinos - XVII	3	0	1	0	0	1	2	0	0	1	0	1	1	0	0	1	0	1	0	0	0	0	9	
14-044 - San Simón Ticumac - XVI	2	1	0	1	0	0	0	0	1	0	0	1	1	1	0	0	0	0	0	0	0	0	6	
14-045 - Santa Cruz Atoyac - XVII	2	0	0	0	0	1	0	0	0	0	0	1	0	0	0	1	0	1	0	0	2	0	6	
14-046 - Tlacoquemecatli del Valle - XVII	2	0	0	1	0	0	0	0	1	1	1	0	0	0	0	2	0	0	0	0	0	0	6	
14-047 - Vértiz Narvarte - XVI	2	0	0	0	2	1	0	0	0	2	0	0	0	0	0	0	0	0	1	0	0	0	6	
14-048 - Villa de Cortés - XVI	1	0	0	0	0	2	0	0	1	0	0	0	0	0	0	0	0	0	0	0	0	0	3	
14-049 - Xoco - XVII	1	0	0	0	0	0	0	0	0	1	0	0	0	0	1	1	0	0	0	0	0	0	3	
14-050 - Zacahuitzco - XVI	1	0	0	0	0	1	0	0	0	0	1	0	0	0	0	0	0	0	1	0	0	0	3	
14-051 - Álamos I - XVI	2	0	0	0	0	2	1	0	0	0	0	0	0	2	1	0	0	0	0	0	0	0	6	
14-052 - Álamos II - XVI	2	2	0	0	2	0	0	0	0	0	0	1	1	0	0	0	0	0	0	0	0	0	6	
14-053 - Del Valle I - XVII	2	0	0	1	1	0	1	1	1	0	1	0	0	0	0	0	0	0	0	0	0	0	6	
14-054 - Del Valle II - XVII	2	0	0	1	0	0	1	1	0	0	0	0	0	1	1	1	0	0	0	0	0	0	6	
14-055 - Del Valle III - XVII	2	0	0	0	1	2	0	1	0	0	0	0	0	1	0	0	0	1	0	0	0	0	6	
14-056 - Del Valle IV - XVII	2	0	0	0	0	0	0	3	1	0	0	0	0	1	0	0	0	1	0	0	0	0	6	
14-057 - Del Valle V - XVII	2	0	0	0	0	0	0	0	0	0	0	1	1	0	0	1	0	0	0	1	0	1	6	
14-058 - Del Valle VI - XVII	2	0	0	0	0	0	2	2	0	0	0	0	0	1	0	0	0	1	0	0	0	0	6	
14-059 - Del Valle VII - XVII	2	0	0	0	0	1	1	0	2	0	2	0	0	0	0	0	0	0	0	0	0	0	6	
14-060 - Narvarte I - XVI	2	0	0	0	0	1	0	0	0	1	1	2	0	0	1	0	0	0	0	0	0	0	6	
14-061 - Narvarte II - XVI	2	0	0	2	2	0	0	0	0	0	0	0	0	0	1	0	1	0	0	0	0	0	6	
14-062 - Narvarte III - XVI	2	0	0	0	0	0	0	0	0	1	1	0	0	0	0	0	1	1	1	0	0	1	6	
14-063 - Narvarte IV - XVI	2	1	0	0	0	1	0	1	0	1	0	0	0	0	0	1	0	1	0	0	0	0	6	
14-064 - Narvarte V - XVI	2	1	1	0	0	0	1	0	0	0	0	0	1	1	0	0	0	1	0	0	0	0	6	
14-065 - Narvarte VI - XVI	2	0	0	1	1	0	1	1	0	0	0	0	0	0	0	0	1	1	0	0	0	0	6	
14-066 - Portales I - XVI	2	0	0	0	0	0	0	0	0	1	0	0	1	2	1	0	0	0	0	1	0	0	6	
14-067 - Portales II - XVI	2	0	0	0	0	0	0	1	1	0	0	1	0	1	0	0	1	1	0	0	0	0	6	
14-068 - Portales III - XVI	2	0	1	0	0	3	0	0	0	0	1	0	0	0	0	1	0	0	0	0	0	0	6	
14-069 - Portales IV - XVI	2	0	0	1	1	0	1	0	0	0	0	0	0	0	1	0	1	0	1	0	0	0	6	
Total	98	9	5	16	18	24	17	23	16	17	18	20	10	17	12	17	6	16	11	7	7	4	4	294

FUENTE: Elaborado por la DEOEYG con base en las actas de jornada electiva únicas de comités ciudadanos y consejos de los pueblos 2016 y la Consulta ciudadana sobre presupuesto participativo 2017 y datos proporcionados por la UTSI.

Cuauhtémoc



Análisis descriptivo

Fórmulas

- El máximo número de fórmulas contendientes observado en las colonias de esta delegación, fue 13. En la colonia 15-058, Morelos III, sucedió este hecho.

Resultados

- La mayor participación ciudadana en esta demarcación se presentó en la colonia 15-038, Centro II, del Distrito Electoral XII, con 20.06%; mientras que la menor se observó en la colonia 15-078, Santa María la Ribera IV, ubicada en el Distrito Electoral IX, con 3.90%.
- El promedio de participación por colonia en esta demarcación fue de 10.34%.
- 29 de las 64 colonias en que se divide esta delegación, en términos de participación ciudadana, muestran un porcentaje de participación igual o mayor al promedio referido con anterioridad.
- Sólo dos colonias de esta demarcación no recibieron votos por Internet: Distrito Electoral IX, una colonia y Distrito Electoral XIII, una colonia.
- 95% de los votantes por Internet eligió sufragar a través de los módulos de votación y opinión.

Integración de ORC

- Las tareas de coordinación interna de los comités ciudadanos electos en esta delegación, recayeron en alrededor de 70% de los casos en mujeres y 30% en hombres.

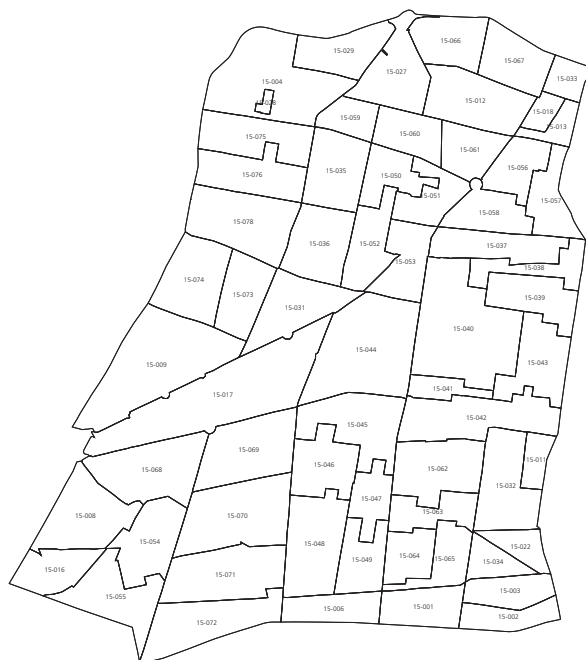
Integrantes de MRVyo

- En la jornada electiva desarrollada en esta demarcación, cuatro de cada 10 integrantes de MRVyo eran hombres.

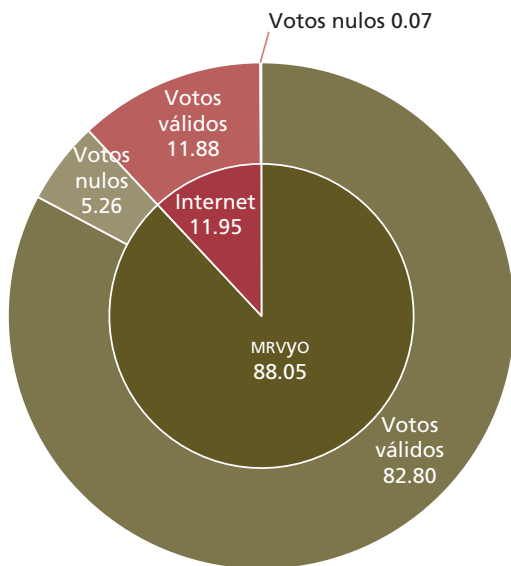
Cauhtémoc

Resultados de la jornada electoral y datos relevantes

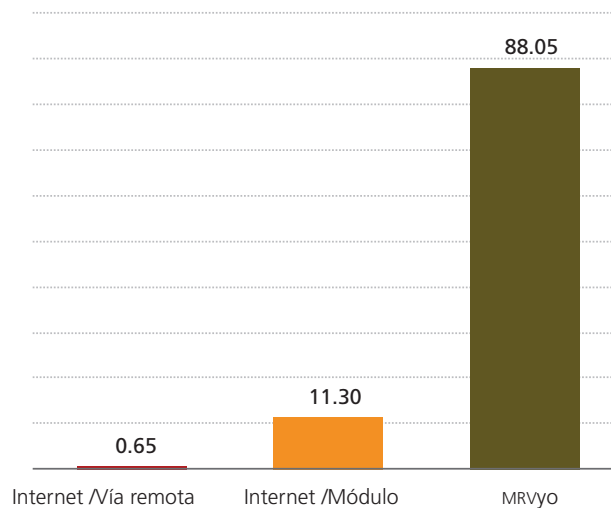
Ciudadanos inscritos en lista nominal:	441 411
Votación emitida:	42 433
En MRVyo:	37 363
Por Internet:	5 070
Vía remota	276
En módulo	4 794
Votos válidos:	40 175
En MRVyo:	35 133
Por Internet:	5 042
Votos nulos:	2 258
En MRVyo:	2 230
Por Internet:	28
Porcentaje de participación:	9.61%
Colonias donde hubo elección:	64
Fórmulas contendientes:	476
MRVyo instaladas:	117
Módulos instalados:	9
Colonias donde no hubo elección:	0



Votación emitida según modalidad y tipo de voto (porcentajes)



Modalidad elegida por la ciudadanía para emitir su voto (porcentajes)



FUENTE: Elaborados por la DEOEG con base en la lista nominal proporcionada por la DERFE-INE, con fecha de corte al 15 de julio de 2016 (incluye a las ciudadanas y los ciudadanos que recogieron su credencial para votar hasta el 30 de julio) y datos proporcionados por la UTSI relativos a la votación emitida en la jornada electoral de los comités ciudadanos y consejos de los pueblos 2016.

Resultados de la votación por colonia o pueblo

Clave y nombre de la colonia o pueblo y distrito electoral local al que pertenece	Lista nominal	Votación obtenida por fórmula contendiente										Votos nulos	Votación emitida			Participación (%)			Abstención (%)				
		1	2	3	4	5	6	7	8	9	10		11	12	13	MIRVYO	Módulo	Vía remota		MIRVYO	Módulo	Vía remota	Total
15-038 - Centro II - XII	7 134	103	73	837	138	55	30	56	-	-	-	-	-	139	957	436	38	1 431	13.41	6.11	0.53	20.06	79.94
15-039 - Centro III - XII	5 599	174	127	71	39	82	35	28	-	-	-	-	-	71	559	68	0	627	9.98	1.21	0	11.20	88.80
15-040 - Centro IV - XII	8 236	91	111	28	39	60	88	79	504	22	-	-	-	62	886	165	33	1 084	10.76	2	0.40	13.16	86.84
15-041 - Centro V - XII	2 723	32	154	94	-	-	-	-	-	-	-	-	-	33	292	21	0	313	10.72	0.77	0	11.49	88.51
15-042 - Centro VI - XII	6 597	24	100	287	74	30	80	27	-	-	-	-	-	38	628	31	1	660	9.52	0.47	0.02	10	90
15-043 - Centro VII - XII	7 209	17	105	87	54	85	65	153	94	20	11	12	-	28	701	26	4	731	9.72	0.36	0.06	10.14	89.86
15-044 - Centro VIII - XII	9 318	69	57	55	19	32	58	30	102	789	78	-	-	94	1 181	202	0	1 383	12.67	2.17	0	14.84	85.16
15-045 - Doctores I - XII	8 223	70	54	48	48	126	362	44	38	37	11	8	-	27	790	82	1	873	9.61	1	0.01	10.62	89.38
15-046 - Doctores II - XII	8 056	178	118	21	98	62	33	-	-	-	-	-	-	54	533	31	0	564	6.62	0.38	0	7	93
15-047 - Doctores III - XII	6 203	71	87	63	22	47	50	-	-	-	-	-	-	40	359	21	0	380	5.79	0.34	0	6.13	93.87
15-048 - Doctores IV - XII	7 236	35	39	42	139	74	729	27	40	-	-	-	-	41	802	363	1	1 166	11.08	5.02	0.01	16.11	83.89
15-049 - Doctores V - XII	7 065	18	471	26	19	18	48	266	102	7	-	-	-	32	851	156	0	1 007	12.05	2.21	0	14.25	85.75
15-050 - Guerrero I - IX	9 395	19	30	126	16	33	81	175	9	29	716	-	-	67	1 107	194	0	1 301	11.78	2.06	0	13.85	86.15
15-051 - Guerrero II - IX	9 445	23	40	129	23	75	532	51	41	-	-	-	-	76	810	145	35	990	8.58	1.54	0.37	10.48	89.52
15-052 - Guerrero III - IX	9 212	19	17	58	85	12	62	25	595	-	-	-	-	71	875	69	0	944	9.50	0.75	0	10.25	89.75
15-053 - Guerrero IV - IX	6 898	11	447	62	34	8	43	96	14	18	56	16	-	57	833	29	0	862	12.08	0.42	0	12.50	87.50
15-054 - Hipódromo I - XIII	5 581	103	98	-	-	-	-	-	-	-	-	-	-	17	214	4	0	218	3.83	0.07	0	3.91	96.09
15-055 - Hipódromo II - XIII	6 186	158	180	-	-	-	-	-	-	-	-	-	-	33	338	33	0	371	5.46	0.53	0	6	94
15-056 - Morelos I - IX	8 106	20	133	65	46	153	65	-	-	-	-	-	-	42	417	103	4	524	5.14	1.27	0.05	6.46	93.54
15-057 - Morelos II - IX	8 841	75	15	42	119	38	495	315	38	38	35	-	-	26	737	498	1	1 236	8.34	5.63	0.01	13.98	86.02
15-058 - Morelos III - IX	8 471	101	94	35	35	331	19	87	52	15	300	7	27	47	793	351	8	1 152	9.36	4.14	0.09	13.60	86.40
15-059 - Nonoalco-Tlatelolco (U Hab) I - IX	6 610	34	259	41	102	61	69	21	26	34	-	-	-	35	667	15	0	682	10.09	0.23	0	10.32	89.68
15-060 - Nonoalco-Tlatelolco (U Hab) II - IX	6 829	69	88	45	58	38	96	14	27	-	-	-	-	14	447	1	1	449	6.55	0.01	0.01	6.57	93.43
15-061 - Nonoalco-Tlatelolco (U Hab) III - IX	6 040	17	14	42	47	23	114	56	42	41	-	-	-	23	417	1	1	419	6.90	0.02	0.02	6.94	93.06
15-062 - Obrera I - XII	8 173	25	26	460	83	55	102	77	21	47	-	-	-	18	820	94	0	914	10.03	1.15	0	11.18	88.82

continúa

Resultados de la votación por colonia o pueblo

Clave y nombre de la colonia o pueblo y distrito electoral local al que pertenece	Lista nominal	Votación obtenida por fórmula contendiente												Votos nulos			Votación emitida			Participación (%)			Abstención (%)
		1	2	3	4	5	6	7	8	9	10	11	12	13	MIRVYO	Módulo	Vía remota	Total	MIRVYO	Módulo	Vía remota	Total	
15-063 - Obrera II - XII	7 460	14	323	97	76	64	-	-	-	-	-	-	-	55	589	38	2	629	7.90	0.51	0.03	8.43	91.57
15-064 - Obrera III - XII	7 556	28	80	171	53	64	116	73	-	-	-	-	-	25	600	10	0	610	7.94	0.13	0	8.07	91.93
15-065 - Obrera IV - XII	6 920	521	43	87	97	18	87	25	21	23	-	-	-	11	854	30	49	933	12.34	0.43	0.71	13.48	86.52
15-066 - Peralvillo I - IX	8 307	155	48	35	30	102	45	47	19	-	-	-	-	39	482	27	11	520	5.80	0.33	0.13	6.26	93.74
15-067 - Peralvillo II - IX	7 789	81	61	37	26	28	80	58	3	9	47	170	-	15	597	18	0	615	7.66	0.23	0	7.90	92.10
15-068 - Roma Norte I - XIII	6 472	13	40	213	57	73	24	39	-	-	-	-	-	24	433	49	1	483	6.69	0.76	0.02	7.46	92.54
15-069 - Roma Norte II - XIII	7 486	16	33	50	20	25	109	416	24	-	-	-	-	43	653	82	1	736	8.72	1.10	0.01	9.83	90.17
15-070 - Roma Norte III - XIII	11 164	27	25	26	33	90	38	48	11	145	-	-	-	24	448	17	2	467	4.01	0.15	0.02	4.18	95.82
15-071 - Roma Sur I - XIII	7 850	235	36	25	52	54	39	124	-	-	-	-	-	39	535	69	0	604	6.82	0.88	0	7.69	92.31
15-072 - Roma Sur II - XIII	8 672	23	101	17	160	29	29	44	10	-	-	-	-	24	386	49	2	437	4.45	0.57	0.02	5.04	94.96
15-073 - San Rafael I - XII	6 190	108	35	33	15	156	212	72	-	-	-	-	-	41	660	10	2	672	10.66	0.16	0.03	10.86	89.14
15-074 - San Rafael II - XII	11 182	27	282	37	15	34	16	82	29	30	-	-	-	22	566	7	1	574	5.06	0.06	0.01	5.13	94.87
15-075 - Santa María la Ribera I - IX	12 568	60	17	92	103	34	148	19	74	121	23	102	-	18	782	29	0	811	6.22	0.23	0	6.45	93.55
15-076 - Santa María la Ribera II - IX	9 848	34	148	20	63	51	55	135	48	30	42	13	17	21	612	65	0	677	6.21	0.66	0	6.87	93.13
15-078 - Santa María la Ribera IV - IX	13 629	30	50	27	14	42	93	110	21	38	83	-	-	24	514	18	0	532	3.77	0.13	0	3.90	96.10
Total	441 411	4 607	6 279	5 335	3 852	4 317	5 025	3 622	3 654	1 516	1 567	355	44	2	2 258	37 363	4 794	42 433	8.46	1.09	0.06	9.61	90.39

FUENTE: Elaborado por la DEOEyG con base en la lista nominal proporcionada por la DERE-INE y datos proporcionados por la UTSI relativos a la votación emitida en la jornada electiva de los comités ciudadanos y consejos de los pueblos 2016.

Integración de los comités ciudadanos y consejos de los pueblos por número de fórmula ganadora

Clave y nombre de la colonia o pueblo y distrito electoral local al que pertenece	Fórmula 1 ^{er} lugar	No. de integrantes	Fórmula 2 ^o lugar	No. de integrantes	Fórmula 3 ^{er} lugar	No. de integrantes	Fórmula 4 ^o lugar	No. de integrantes	Total de integrantes
15-001 - Algarín - XII	2	5	5	2	4	1	3	1	9
15-002 - Asturias - XII	3	5	5	2	2	1	1	1	9
15-003 - Asturias (Ampl) - XII	8	5	5	2	6	1	4	1	9
15-004 - Atlampa - IX	4	5	5	2	1	1	8	1	9
15-006 - Buenos Aires - XII	5	5	2	2	1	1	3	1	9
15-008 - Condesa - XIII	2	5	3	2	1	1	4	1	9
15-009 - Cuauhtémoc - XII	3	5	5	2	7	1	4	1	9
15-011 - Esperanza - XII	1	5	4	2	6	1	5	1	9
15-012 - Ex Hipódromo de Peralvillo - IX	2	5	1	2	3	1	6	1	9
15-013 - Felipe Pescador - IX	4	5	1	2	3	1	5	1	9
15-016 - Hipódromo Condesa - XIII	2	5	1	4	-	-	-	-	9
15-017 - Juárez - XII	8	5	1	2	3	1	2	1	9
15-018 - Maza - IX	4	5	2	2	1	1	3	1	9
15-022 - Paulino Navarro - XII	3	5	2	2	4	1	1	1	9
15-027 - San Simón Tolnahuac - IX	2	5	4	2	3	1	1	1	9
15-028 - Santa María (U Hab) - IX	1	5	2	2	5	1	4	1	9
15-029 - Santa María Insurgentes - IX	2	5	1	4	-	-	-	-	9
15-031 - Tabacalera - XII	5	5	1	2	2	1	4	1	9
15-032 - Tránsito - XII	5	5	7	2	8	1	1	1	9
15-033 - Valle Gómez - IX	10	5	7	2	6	1	8	1	9
15-034 - Vista Alegre - XII	1	5	3	2	2	1	4	1	9
15-035 - Buenavista I - IX	4	5	5	2	3	1	6	1	9
15-036 - Buenavista II - IX	4	5	3	2	5	1	10	1	9
15-037 - Centro I - XII	8	5	2	2	3	1	7	1	9
15-038 - Centro II - XII	3	5	4	2	1	1	2	1	9
15-039 - Centro III - XII	1	5	2	2	5	1	3	1	9
15-040 - Centro IV - XII	8	5	2	2	1	1	6	1	9
15-041 - Centro V - XII	2	5	3	2	1	2	-	-	9
15-042 - Centro VI - XII	3	5	2	2	6	1	4	1	9
15-043 - Centro VII - XII	7	5	2	2	8	1	3	1	9
15-044 - Centro VIII - XII	9	5	8	2	10	1	1	1	9
15-045 - Doctores I - XII	6	5	5	2	1	1	2	1	9
15-046 - Doctores II - XII	1	5	2	2	4	1	5	1	9
15-047 - Doctores III - XII	2	5	1	2	3	1	6	1	9
15-048 - Doctores IV - XII	6	5	4	2	5	1	3	1	9
15-049 - Doctores V - XII	2	5	7	2	8	1	6	1	9
15-050 - Guerrero I - IX	10	5	7	2	3	1	6	1	9
15-051 - Guerrero II - IX	6	5	3	2	5	1	7	1	9

Integración de los comités ciudadanos y consejos de los pueblos por número de fórmula ganadora

Clave y nombre de la colonia o pueblo y distrito electoral local al que pertenece	Fórmula 1 ^{er} lugar	No. de integrantes	Fórmula 2 ^o lugar	No. de integrantes	Fórmula 3 ^{er} lugar	No. de integrantes	Fórmula 4 ^o lugar	No. de integrantes	Total de integrantes
15-052 - Guerrero III - IX	8	5	4	2	6	1	3	1	9
15-053 - Guerrero IV - IX	2	5	7	2	3	1	10	1	9
15-054 - Hipódromo I - XIII	1	5	2	4	-	-	-	-	9
15-055 - Hipódromo II - XIII	2	5	1	4	-	-	-	-	9
15-056 - Morelos I - IX	5	5	2	2	3, 6	1	-	-	9
15-057 - Morelos II - IX	6	5	7	2	4	1	1	1	9
15-058 - Morelos III - IX	5	5	10	2	1	1	2	1	9
15-059 - Nonoalco-Tlatelolco (U Hab) I - IX	2	5	4	2	6	1	5	1	9
15-060 - Nonoalco-Tlatelolco (U Hab) II - IX	6	5	2	2	1	1	4	1	9
15-061 - Nonoalco-Tlatelolco (U Hab) III - IX	6	5	7	2	4	1	3	1	9
15-062 - Obrera I - XII	3	5	6	2	4	1	7	1	9
15-063 - Obrera II - XII	2	5	3	2	4	1	5	1	9
15-064 - Obrera III - XII	3	5	6	2	2	1	7	1	9
15-065 - Obrera IV - XII	1	5	4	2	3, 6	1, 1	-	-	9
15-066 - Peralvillo I - IX	1	5	5	2	2	1	7	1	9
15-067 - Peralvillo II - IX	11	5	1	2	6	1	2	1	9
15-068 - Roma Norte I - XIII	3	5	5	2	4	1	2	1	9
15-069 - Roma Norte II - XIII	7	5	6	2	3	1	2	1	9
15-070 - Roma Norte III - XIII	9	5	5	2	7	1	6	1	9
15-071 - Roma Sur I - XIII	1	5	7	2	5	1	4	1	9
15-072 - Roma Sur II - XIII	4	5	2	2	7	1	6	1	9
15-073 - San Rafael I - XII	6	5	5	2	1	1	7	1	9
15-074 - San Rafael II - XII	2	5	7	2	3	1	5	1	9
15-075 - Santa María la Ribera I - IX	6	5	9	2	4	1	11	1	9
15-076 - Santa María la Ribera II - IX	2	5	7	2	4	1	6	1	9
15-078 - Santa María la Ribera IV - IX	7	5	6	2	10	1	2	1	9

FUENTE: Elaborado por la DEOEYG con base en datos proporcionados por la UTSI relativos al SIREF y a la votación emitida en la jornada electiva de los comités ciudadanos y consejos de los pueblos 2016.

Integrantes de MRVyo según sexo y grupo etario

Clave y nombre de la colonia o pueblo y distrito electoral local al que pertenece	Nº. de MRVyo instaladas	18-19		20-24		25-29		30-34		35-39		40-44		45-49		50-54		55-59		60-64		65 años y más		Total
		M	H	M	H	M	H	M	H	M	H	M	H	M	H	M	H	M	H	M	H			
15-001 - Algarín - XII	1	0	0	0	0	0	0	0	0	1	0	0	1	0	0	0	0	0	1	0	0	0	0	3
15-002 - Asturias - XII	1	0	0	2	0	1	0	0	0	0	0	0	0	0	0	0	0	0	0	0	0	0	0	3
15-003 - Asturias (Ampl) - XII	1	0	0	0	0	0	0	1	0	1	0	1	0	0	0	0	0	0	0	0	0	0	0	3
15-004 - Atlampa - IX	2	1	0	1	2	0	0	0	0	0	0	0	0	1	0	1	0	0	0	0	0	0	0	6
15-006 - Buenos Aires - XII	1	0	0	0	0	0	0	1	0	2	0	0	0	0	0	0	0	0	0	0	0	0	0	3
15-008 - Condesa - XIII	2	0	0	1	0	0	0	0	0	2	0	1	0	0	2	0	0	0	0	0	0	0	0	6
15-009 - Cuauhtémoc - XII	2	0	0	0	0	1	1	1	0	0	0	2	0	0	0	1	0	0	0	0	0	0	0	6
15-011 - Esperanza - XII	1	0	0	0	0	0	0	0	1	1	0	0	0	0	0	0	0	0	1	0	0	0	0	3
15-012 - Ex Hipódromo de Peralvillo - IX	2	0	0	0	1	0	0	2	0	2	0	0	1	0	0	0	0	0	0	0	0	0	0	6
15-013 - Felipe Pescador - IX	1	0	0	2	0	0	0	0	0	0	0	0	0	0	0	1	0	0	0	0	0	0	0	3
15-016 - Hipódromo Condesa - XIII	1	0	0	0	0	1	0	0	0	0	0	1	0	0	0	0	0	0	1	0	0	0	0	3
15-017 - Juárez - XII	2	0	0	0	0	1	1	0	1	1	1	0	0	0	0	0	0	0	0	1	0	0	0	6
15-018 - Maza - IX	1	0	0	0	0	2	0	0	0	0	0	0	0	0	1	0	0	0	0	0	0	0	0	3
15-022 - Paulino Navarro - XII	1	1	0	0	0	0	0	0	0	0	0	1	0	0	1	0	0	0	0	0	0	0	0	3
15-027 - San Simón Tolnahuac - IX	2	0	0	2	0	1	0	0	0	0	0	1	1	1	0	0	0	0	0	0	0	0	0	6
15-028 - Santa María (U Hab) - IX	1	0	1	1	0	0	0	0	0	0	0	0	0	1	0	0	0	0	0	0	0	0	0	3
15-029 - Santa María Insurgentes - IX	1	0	0	0	0	1	0	0	0	0	1	0	0	0	0	1	0	0	0	0	0	0	0	3
15-031 - Tabacalera - XII	1	0	0	1	0	0	0	1	0	1	0	0	0	0	0	0	0	0	0	0	0	0	0	3
15-032 - Tránsito - XII	2	0	0	1	0	0	1	0	1	1	1	0	0	0	1	0	0	0	0	0	0	0	0	6
15-033 - Valle Gómez - IX	1	1	0	0	0	0	1	1	0	0	0	0	0	0	0	0	0	0	0	0	0	0	0	3
15-034 - Vista Alegre - XII	1	0	1	0	0	0	0	1	0	0	0	0	0	0	0	1	0	0	0	0	0	0	0	3
15-035 - Buenavista I - IX	2	0	1	1	1	0	0	2	0	0	0	0	0	0	0	0	0	1	0	0	0	0	0	6
15-036 - Buenavista II - IX	2	0	0	0	1	0	0	0	0	1	0	1	0	0	0	1	0	0	1	1	0	0	0	6
15-037 - Centro I - XII	2	0	0	0	0	1	1	1	2	0	0	0	0	0	0	0	0	0	1	0	0	0	0	6
15-038 - Centro II - XII	2	0	0	0	0	0	0	2	0	0	0	0	0	0	1	0	1	0	0	0	1	0	1	6
15-039 - Centro III - XII	2	1	0	0	0	0	0	1	1	0	0	0	3	0	0	0	0	0	0	0	0	0	0	6
15-040 - Centro IV - XII	2	0	0	0	1	0	0	0	0	1	0	1	1	0	0	0	0	0	1	1	0	0	0	6
15-041 - Centro V - XII	1	0	0	0	0	0	0	0	0	0	1	0	0	0	1	0	1	0	0	0	0	0	0	3
15-042 - Centro VI - XII	2	0	0	0	0	0	0	0	0	0	0	0	1	1	1	1	0	0	2	0	0	0	0	6
15-043 - Centro VII - XII	2	0	0	1	0	0	0	0	0	0	0	2	1	0	0	0	0	0	2	0	0	0	0	6
15-044 - Centro VIII - XII	2	0	0	0	0	0	2	1	1	0	0	1	0	0	0	1	0	0	0	0	0	0	0	6
15-045 - Doctores I - XII	2	0	1	1	0	2	0	1	0	0	0	0	0	0	0	0	0	0	0	0	0	1	0	6
15-046 - Doctores II - XII	2	0	0	0	0	1	0	1	1	0	0	2	0	0	1	0	0	0	0	0	0	0	0	6
15-047 - Doctores III - XII	2	0	0	1	0	0	0	0	1	0	0	1	0	0	0	1	0	1	0	1	0	0	0	6
15-048 - Doctores IV - XII	2	0	0	0	0	0	0	0	0	0	1	0	1	1	0	0	0	1	2	0	0	0	0	6
15-049 - Doctores V - XII	2	0	0	0	0	1	0	2	0	0	0	0	0	1	0	1	0	0	1	0	0	0	0	6

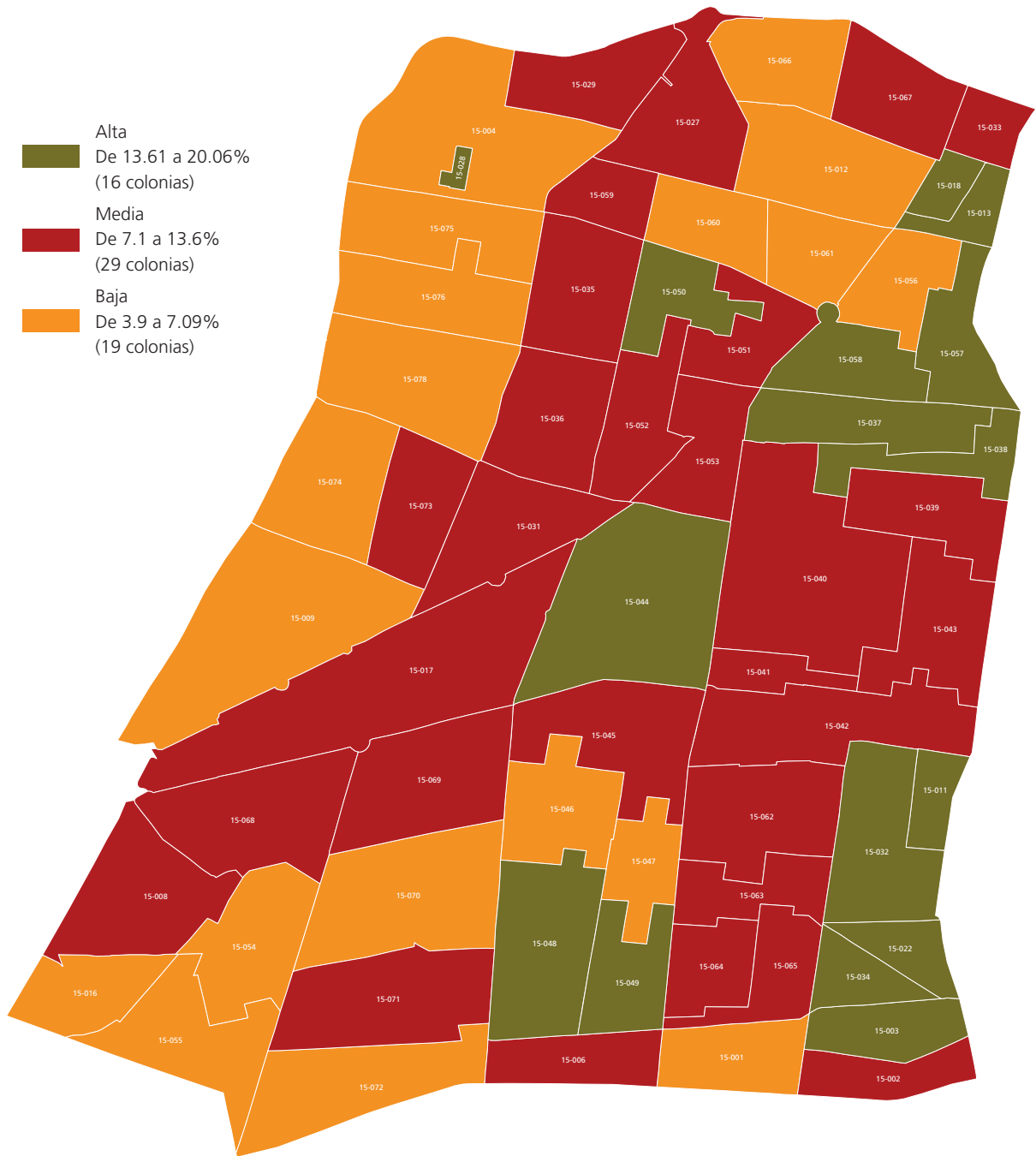
continúa

Integrantes de MRVyo según sexo y grupo etario

Clave y nombre de la colonia o pueblo y distrito electoral local al que pertenece	N° de MRVyo instaladas	18-19		20-24		25-29		30-34		35-39		40-44		45-49		50-54		55-59		60-64		65 años y más		Total
		M	H	M	H	M	H	M	H	M	H	M	H	M	H	M	H	M	H	M	H			
15-050 - Guerrero I - IX	2	0	0	0	2	2	0	1	0	1	0	0	0	0	0	0	0	0	0	0	0	0	0	6
15-051 - Guerrero II - IX	2	0	0	1	0	2	0	0	1	1	1	0	0	0	0	0	0	0	0	0	0	0	0	6
15-052 - Guerrero III - IX	2	0	0	1	0	1	1	0	0	0	1	1	0	1	0	0	0	0	0	0	0	0	0	6
15-053 - Guerrero IV - IX	2	1	0	1	0	0	0	0	1	0	0	0	0	2	0	0	0	0	1	0	0	0	0	6
15-054 - Hipódromo I - XIII	2	0	0	0	0	1	0	1	0	0	0	0	0	3	0	0	1	0	0	0	0	0	0	6
15-055 - Hipódromo II - XIII	2	0	0	1	1	1	0	0	0	0	0	1	1	1	0	0	0	0	0	0	0	0	0	6
15-056 - Morelos I - IX	2	0	0	2	0	1	0	0	0	0	0	0	1	0	0	0	1	0	0	0	1	0	0	6
15-057 - Morelos II - IX	2	0	0	2	0	1	0	0	1	0	0	0	0	1	1	0	0	0	0	0	0	0	0	6
15-058 - Morelos III - IX	2	0	0	1	0	1	1	0	0	0	1	1	0	1	0	0	0	0	0	0	0	0	0	6
15-059 - Nonoalco-Tlatelolco (U Hab) I - IX	2	1	0	1	0	0	0	1	1	1	0	0	0	0	0	0	0	0	0	0	0	0	1	6
15-060 - Nonoalco-Tlatelolco (U Hab) II - IX	2	0	0	3	0	0	1	0	1	1	0	0	0	0	0	0	0	0	0	0	0	0	0	6
15-061 - Nonoalco-Tlatelolco (U Hab) III - IX	2	0	0	0	0	1	2	2	0	1	0	0	0	0	0	0	0	0	0	0	0	0	0	6
15-062 - Obrera I - XII	2	1	0	1	1	0	1	1	0	0	0	0	0	0	0	0	1	0	0	0	0	0	0	6
15-063 - Obrera II - XII	2	0	0	0	0	0	0	0	0	1	0	2	0	0	0	1	0	1	1	0	0	0	0	6
15-064 - Obrera III - XII	2	0	1	0	0	0	2	1	1	1	0	0	0	0	0	0	0	0	0	0	0	0	0	6
15-065 - Obrera IV - XII	2	0	0	0	1	0	1	1	0	0	0	0	0	0	2	0	1	0	0	0	0	0	0	6
15-066 - Peralvillo I - IX	2	0	0	2	1	0	0	0	0	0	0	1	1	0	0	0	0	1	0	0	0	0	0	6
15-067 - Peralvillo II - IX	2	0	0	1	0	1	1	1	0	0	0	0	0	0	1	0	0	0	0	0	0	1	0	6
15-068 - Roma Norte I - XIII	2	0	0	1	0	0	0	0	0	0	0	2	0	1	1	0	0	0	0	0	1	0	0	6
15-069 - Roma Norte II - XIII	2	0	0	2	0	0	0	0	1	1	0	0	0	0	0	1	0	0	0	1	0	0	0	6
15-070 - Roma Norte III - XIII	3	0	0	3	0	1	1	0	0	0	1	1	0	1	1	0	0	0	0	0	0	0	0	9
15-071 - Roma Sur I - XIII	2	0	0	0	0	2	0	0	1	0	0	0	0	0	0	0	1	1	1	0	0	0	0	6
15-072 - Roma Sur II - XIII	2	0	0	2	0	1	1	0	0	0	0	0	0	1	0	0	0	1	0	0	0	0	0	6
15-073 - San Rafael I - XII	2	0	0	1	1	0	1	1	0	0	0	1	0	0	0	0	1	0	0	0	0	0	0	6
15-074 - San Rafael II - XII	3	1	0	0	0	2	0	1	0	2	0	1	0	1	1	0	0	0	0	0	0	0	0	9
15-075 - Santa María la Ribera I - IX	3	0	1	0	0	1	0	0	0	0	1	0	0	2	1	0	0	1	0	1	1	0	0	9
15-076 - Santa María la Ribera II - IX	2	0	1	0	1	0	1	0	0	1	0	0	0	1	0	0	0	0	0	1	0	0	0	6
15-078 - Santa María la Ribera IV - IX	3	0	0	0	1	0	2	2	0	2	0	0	0	1	0	0	1	0	0	0	0	0	0	9
Total	117	8	7	41	15	32	23	32	17	27	10	26	13	20	18	13	6	11	17	5	6	2	2	351

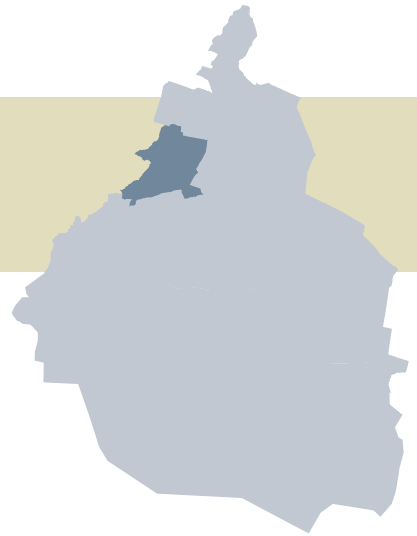
FUENTE: Elaborado por la DEOEyG con base en las actas de jornada electiva únicas de comités ciudadanos y consejos de los pueblos 2016 y la Consulta ciudadana sobre presupuesto participativo 2017 y datos proporcionados por la UTSI.

Nivel de participación observado en las colonias de la delegación Cuauhtémoc



FUENTE: Elaborado por la DEOEG con base en la lista nominal proporcionada por la DERFE-INE, con fecha de corte al 15 de julio de 2016 (incluye a las ciudadanas y los ciudadanos que recogieron su credencial para votar hasta el 30 de julio) y datos proporcionados por la UTSI relativos a la votación emitida en la jornada electoral de los comités ciudadanos y consejos de los pueblos 2016.

Miguel Hidalgo



Análisis descriptivo

Fórmulas

- El máximo número de fórmulas contendientes observado en las colonias de esta delegación, fue 12. La muestra de esta circunstancia es la colonia 12-089, Anáhuac II.

Resultados

- La mayor participación ciudadana en esta demarcación se presentó en la colonia 16-079, Tata Lázaro (U Hab), correspondiente al Distrito Electoral VIII, con 49.33%.
En contraparte, la menor participación se observó en la colonia 16-051, Militar 1 K Lomas de Sotelo (U Hab), del Distrito Electoral VIII, con 0.09%.
En la colonia 16-026, Del Bosque (Polanco), ubicada en el Distrito XIII, no se registró participación.
- El promedio de participación por colonia en esta demarcación fue de 12.36%.
- De las 87 colonias en las que hubo elección de comités ciudadanos, 35 muestran un porcentaje de participación igual o mayor al promedio referido con anterioridad.
- 20 colonias de esta demarcación no recibieron votos por Internet: Distrito Electoral VIII, nueve colonias y Distrito Electoral XIII, 11 colonias.
- 95% de los sufragantes por Internet eligió la modalidad de módulos de votación y opinión.

Integración de ORC

- Las tareas de coordinación interna de los comités ciudadanos electos en esta delegación, recayeron principalmente en mujeres (alrededor de 57%) y 43% en hombres.

Integrantes de MRVYO

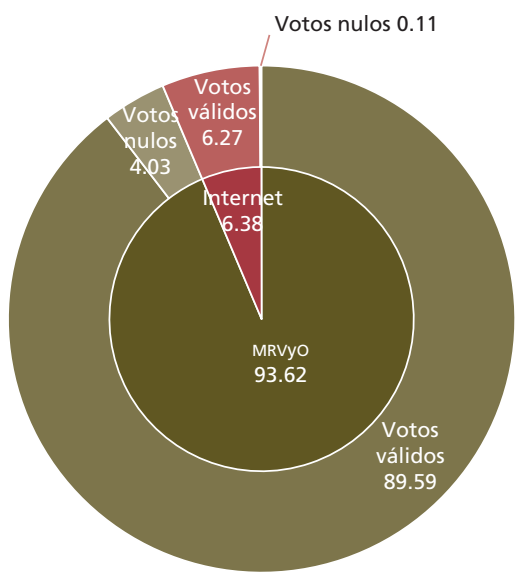
- En la jornada electiva desarrollada en esta demarcación, seis de cada 10 integrantes de MRVYO eran mujeres.

Miguel Hidalgo Resultados de la jornada electoral y datos relevantes

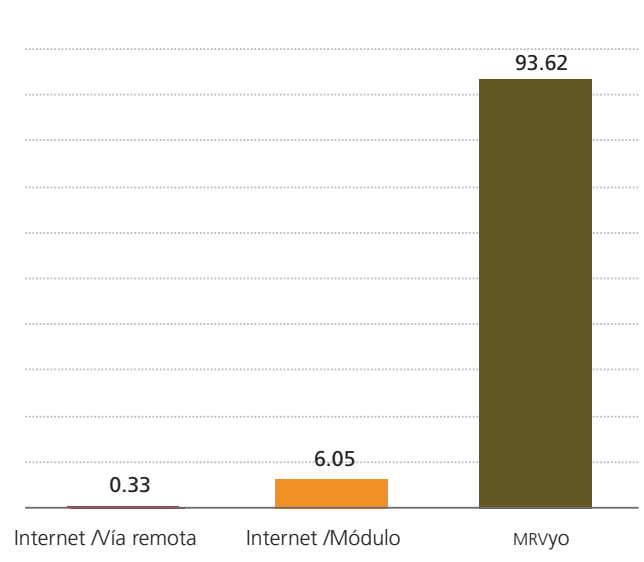
Ciudadanos inscritos en lista nominal:	295 867
Votación emitida:	29 976
En MRVyo:	28 063
Por Internet:	1 913
Vía remota	100
En módulo	1 813
Votos válidos:	28 734
En MRVyo:	26 854
Por Internet:	1 880
Votos nulos:	1 242
En MRVyo:	1 209
Por Internet:	33
Porcentaje de participación:	10.13%
Colonias donde hubo elección:	87
Fórmulas contendientes:	324
MRVyo instaladas:	109
Módulos instalados:	6
Colonias donde no hubo elección:	1



Votación emitida según modalidad y tipo de voto (porcentajes)



Modalidad elegida por la ciudadanía para emitir su voto (porcentajes)



FUENTE: Elaborados por la DEOEG con base en la lista nominal proporcionada por la DERFE-INE, con fecha de corte al 15 de julio de 2016 (incluye a las ciudadanas y los ciudadanos que recogieron su credencial para votar hasta el 30 de julio) y datos proporcionados por la UTSI relativos a la votación emitida en la jornada electoral de los comités ciudadanos y consejos de los pueblos 2016.

Resultados de la votación por colonia o pueblo

Clave y nombre de la colonia o pueblo y distrito electoral local al que pertenece	Lista nominal	Votación obtenida por fórmula contendiente										Votos nulos			Votación emitida				Participación (%)			Abstención (%)				
		1	2	3	4	5	6	7	8	9	10	11	12	MRVYO	Módulo	Vía remota	Total	MRVYO	Módulo	Vía remota	Total		MRVYO	Módulo	Vía remota	Total
16-001 - Agricultura - VIII	3 781	149	113	-	-	-	-	-	-	-	-	-	-	-	-	-	19	278	3	0	281	7.35	0.08	0	7.43	92.57
16-002 - Ahuehuetes Anáhuac - VIII	2 040	197	167	-	-	-	-	-	-	-	-	-	-	-	-	-	45	330	79	0	409	16.18	3.87	0	20.05	79.95
16-003 - América - XIII	4 621	234	73	111	182	26	-	-	-	-	-	-	-	-	-	-	18	569	36	39	644	12.31	0.78	0.84	13.94	86.06
16-004 - Torre Blanca (Amp) - VIII	2 418	38	128	7	31	31	-	-	-	-	-	-	-	-	-	-	10	219	26	0	245	9.06	1.08	0	10.13	89.87
16-006 - Anáhuac Dos Lagos - VIII	1 271	117	89	285	-	-	-	-	-	-	-	-	-	-	-	-	23	397	117	0	514	31.24	9.21	0	40.44	59.56
16-007 - Anáhuac Lago Norte - VIII	1 134	63	77	57	48	-	-	-	-	-	-	-	-	-	-	-	6	235	16	0	251	20.72	1.41	0	22.13	77.87
16-008 - Anáhuac Lago Sur - VIII	1 528	152	35	57	-	-	-	-	-	-	-	-	-	-	-	-	14	245	13	0	258	16.03	0.85	0	16.88	83.12
16-009 - Anáhuac los Manzanos - VIII	6 134	45	441	183	3	5	2	56	55	-	-	-	-	-	-	-	19	652	156	1	809	10.63	2.54	0.02	13.19	86.81
16-010 - Anáhuac Mariano Escobedo - VIII	1 696	74	71	178	-	-	-	-	-	-	-	-	-	-	-	-	20	340	3	0	343	20.05	0.18	0	20.22	79.78
16-011 - Anáhuac Peralitos - VIII	1 351	22	-	-	-	-	-	-	-	-	-	-	-	-	-	-	10	30	2	0	32	2.22	0.15	0	2.37	97.63
16-012 - Ángel Zimbrón - VIII	1 134	41	-	-	-	-	-	-	-	-	-	-	-	-	-	-	12	53	0	0	53	4.67	0	0	4.67	95.33
16-013 - Anzures - VIII	4 908	75	59	-	-	-	-	-	-	-	-	-	-	-	-	-	8	141	0	1	142	2.87	0	0.02	2.89	97.11
16-014 - Argentina Antigua - VIII	5 959	41	61	41	86	216	42	16	14	100	35	-	-	-	-	-	13	655	10	0	665	10.99	0.17	0	11.16	88.84
16-018 - Bosques de Chapultepec (Polanco) - XIII	1 787	40	31	-	-	-	-	-	-	-	-	-	-	-	-	-	1	72	0	0	72	4.03	0	0	4.03	95.97
16-019 - Bosques de las Lomas - XIII	5 082	33	116	-	-	-	-	-	-	-	-	-	-	-	-	-	4	148	2	3	153	2.91	0.04	0.06	3.01	96.99
16-021 - Chapultepec Morales (Polanco) - XIII	5 495	48	12	-	-	-	-	-	-	-	-	-	-	-	-	-	5	64	1	0	65	1.16	0.02	0	1.18	98.82

continúa

Resultados de la votación por colonia o pueblo

Clave y nombre de la colonia o pueblo y distrito electoral local al que pertenece	Lista nominal	Votación obtenida por fórmula contendiente										Votos nulos	Votación emitida				Participación (%)			Abstención (%)				
		1	2	3	4	5	6	7	8	9	10		11	12	MRVYO	Módulo	Vía remota	Total	MRVYO		Módulo	Vía remota	Total	
16-022 - Chapultepec Polanco (Polanco) - XIII	2 381	47	48	-	-	-	-	-	-	-	-	-	-	2	97	0	0	0	97	4.07	0	0	4.07	95.93
16-023 - Cuauhtémoc Pensil - VIII	3 303	188	268	47	19	-	-	-	-	-	-	-	-	18	524	16	0	540	15.86	0.48	0	16.35	83.65	
16-024 - Daniel Garza - XIII	4 683	127	9	8	12	87	57	30	91	-	-	-	-	15	408	27	1	436	8.71	0.58	0.02	9.31	90.69	
16-025 - Daniel Garza (Ampl) - XIII	5 777	193	143	144	90	-	-	-	-	-	-	-	-	29	593	6	0	599	10.26	0.10	0	10.37	89.63	
16-026 - Del Bosque (Polanco) - XIII	580	0	-	-	-	-	-	-	-	-	-	-	-	0	0	0	0	0	0	0	0	0	100	
16-027 - Torres Toreo - VIII	3 820	102	61	-	-	-	-	-	-	-	-	-	-	2	164	1	0	165	4.29	0.03	0	4.32	95.68	
16-028 - Deportiva Pensil - VIII	2 454	78	273	24	-	-	-	-	-	-	-	-	-	19	379	15	0	394	15.44	0.61	0	16.06	83.94	
16-030 - Francisco I. Madero - VIII	1 428	21	95	148	18	-	-	-	-	-	-	-	-	8	260	30	0	290	18.21	2.10	0	20.31	79.69	
16-031 - Granada - VIII	2 972	65	109	74	19	42	-	-	-	-	-	-	-	12	307	13	1	321	10.33	0.44	0.03	10.80	89.20	
16-032 - Granada (Ampl) - VIII	3 010	40	99	7	249	45	-	-	-	-	-	-	-	20	457	2	1	460	15.18	0.07	0.03	15.28	84.72	
16-033 - Huichapan - VIII	1 486	82	36	50	-	-	-	-	-	-	-	-	-	14	180	2	0	182	12.11	0.13	0	12.25	87.75	
16-034 - Ignacio Manuel Altamirano - VIII	1 055	55	75	101	-	-	-	-	-	-	-	-	-	5	222	14	0	236	21.04	1.33	0	22.37	77.63	
16-035 - Irrigación - VIII	3 195	65	178	24	9	90	-	-	-	-	-	-	-	15	372	2	7	381	11.64	0.06	0.22	11.92	88.08	
16-036 - Legaria - VIII	4 544	105	144	75	89	31	-	-	-	-	-	-	-	20	455	9	0	464	10.01	0.20	0	10.21	89.79	
16-037 - Legaria (U Hab) - VIII	1 511	57	47	160	-	-	-	-	-	-	-	-	-	15	277	2	0	279	18.33	0.13	0	18.46	81.54	
16-038 - Loma Hermosa (Conj Hab) - VIII	2 990	78	13	110	151	-	-	-	-	-	-	-	-	4	355	0	1	356	11.87	0	0.03	11.91	88.09	
16-039 - Lomas Altas - XIII	1 206	4	3	-	-	-	-	-	-	-	-	-	-	1	8	0	0	8	0.66	0	0	0.66	99.34	

continúa

Resultados de la votación por colonia o pueblo

Clave y nombre de la colonia o pueblo y distrito electoral local al que pertenece	Lista nominal	Votación obtenida por fórmula contendiente												Votos nulos	Votación emitida				Participación (%)			Abstención (%)			
		1	2	3	4	5	6	7	8	9	10	11	12		MRVYO	Módulo	Vía remota	Total	MRVYO	Módulo	Vía remota		Total		
16-040 - Lomas de Barrilaco (Lomas de Chapultepec) - XIII	3 255	38	-	-	-	-	-	-	-	-	-	-	-	-	-	-	45	0	0	45	1.38	0	0	1.38	98.62
16-041 - Lomas de Bezares - XIII	2 184	10	43	174	32	-	-	-	-	-	-	-	-	-	-	-	259	2	0	261	11.86	0.09	0	11.95	88.05
16-042 - Lomas de Chapultepec - XIII	6 329	91	118	-	-	-	-	-	-	-	-	-	-	-	-	-	211	2	1	214	3.33	0.03	0.02	3.38	96.62
16-043 - Lomas de Reforma - XIII	1 420	21	36	-	-	-	-	-	-	-	-	-	-	-	-	-	58	0	0	58	4.08	0	0	4.08	95.92
16-044 - Lomas de Reforma (Lomas de Chapultepec) - XIII	1 035	56	-	-	-	-	-	-	-	-	-	-	-	-	-	-	56	3	0	59	5.41	0.29	0	5.70	94.30
16-045 - Lomas de Sotelo - VIII	4 603	35	25	102	176	-	-	-	-	-	-	-	-	-	-	-	351	0	0	351	7.63	0	0	7.63	92.37
16-046 - Lomas de Virreyes (Lomas de Chapultepec) - XIII	2 288	62	139	-	-	-	-	-	-	-	-	-	-	-	-	-	197	10	0	207	8.61	0.44	0	9.05	90.95
16-047 - Los Morales (Polanco) - XIII	2 620	8	-	-	-	-	-	-	-	-	-	-	-	-	-	-	9	1	0	10	0.34	0.04	0	0.38	99.62
16-048 - Manuel Ávila Camacho - VIII	39	7	-	-	-	-	-	-	-	-	-	-	-	-	-	-	9	0	0	9	23.08	0	0	23.08	76.92
16-049 - Marina Nacional (U Hab) - VIII	1 454	52	130	157	-	-	-	-	-	-	-	-	-	-	-	-	342	1	4	347	23.52	0.07	0.28	23.87	76.13
16-050 - México Nuevo - VIII	3 504	237	51	3	23	71	52	283	-	-	-	-	-	-	-	-	612	119	10	741	17.47	3.40	0.29	21.15	78.85
16-051 - Militar 1 K Lomas de Sotelo (U Hab) - VIII	2 282	1	-	-	-	-	-	-	-	-	-	-	-	-	-	-	2	0	0	2	0.09	0	0	0.09	99.91
16-052 - Modelo Pensil - VIII	2 259	15	17	18	160	24	-	-	-	-	-	-	-	-	-	-	221	24	0	245	9.78	1.06	0	10.85	89.15
16-053 - Molino del Rey - XIII	492	33	25	88	-	-	-	-	-	-	-	-	-	-	-	-	152	3	0	155	30.89	0.61	0	31.50	68.50

continúa

Resultados de la votación por colonia o pueblo

Clave y nombre de la colonia o pueblo y distrito electoral local al que pertenece	Lista nominal	Votación obtenida por fórmula contendiente												Votos nulos			Votación emitida				Participación (%)			Abstención (%)					
		1	2	3	4	5	6	7	8	9	10	11	12	MRVYO	Módulo	Vía remota	Total	MRVYO	Módulo	Vía remota	Total	MRVYO	Módulo		Vía remota	Total			
16-071 - Rincón del Bosque - XIII	322	12	-	-	-	-	-	-	-	-	-	-	-	-	1	13	0	0	0	13	4.04	0	0	4.04	0	0	0	4.04	95.96
16-072 - San Diego Ocoyoacac - VIII	4 244	266	124	189	-	-	-	-	-	-	-	-	-	-	38	595	22	0	0	617	14.02	0.52	0	14.54	85.46				
16-073 - San Joaquín - VIII	2 851	139	45	170	24	17	-	-	-	-	-	-	-	-	34	423	6	0	0	429	14.84	0.21	0	15.05	84.95				
16-074 - San Lorenzo Tlaltenango - VIII	976	86	35	94	70	-	-	-	-	-	-	-	-	-	3	288	0	0	0	288	29.51	0	0	29.51	70.49				
16-076 - Santo Tomás - VIII	498	46	69	-	-	-	-	-	-	-	-	-	-	-	2	117	0	0	0	117	23.49	0	0	23.49	76.51				
16-077 - Tacuba - VIII	9 026	13	55	149	184	147	153	-	-	-	-	-	-	-	38	645	94	0	0	739	7.15	1.04	0	8.19	91.81				
16-078 - Tacubaya - XIII	7 307	41	500	21	143	62	72	-	-	-	-	-	-	-	41	853	27	0	0	880	11.67	0.37	0	12.04	87.96				
16-079 - Tata Lázaro (U Hab) - VIII	446	121	95	-	-	-	-	-	-	-	-	-	-	-	4	211	1	8	8	220	47.31	0.22	1.79	49.33	50.67				
16-080 - Tlaxpana - VIII	7 136	204	160	16	63	23	259	251	-	-	-	-	-	-	40	963	52	1	1	1 016	13.49	0.73	0.01	14.24	85.76				
16-081 - Torre Blanca - VIII	5 428	61	10	123	33	38	234	41	13	-	-	-	-	-	18	558	13	0	0	571	10.28	0.24	0	10.52	89.48				
16-082 - Un Hogar para Nosotros - VIII	645	12	-	-	-	-	-	-	-	-	-	-	-	-	2	14	0	0	0	14	2.17	0	0	2.17	97.83				
16-083 - Ventura Pérez de Alba - VIII	2 283	106	8	56	57	93	-	-	-	-	-	-	-	-	10	314	16	0	0	330	13.75	0.70	0	14.45	85.55				
16-084 - Verónica Anzures - VIII	2 697	259	23	75	-	-	-	-	-	-	-	-	-	-	9	363	1	2	2	366	13.46	0.04	0.07	13.57	86.43				
16-085 - 10 de Abril - VIII	381	45	76	-	-	-	-	-	-	-	-	-	-	-	4	125	0	0	0	125	32.81	0	0	32.81	67.19				
16-086 - 16 de Septiembre - XIII	2 016	104	39	-	-	-	-	-	-	-	-	-	-	-	23	164	1	1	1	166	8.13	0.05	0.05	8.23	91.77				
16-087 - 5 de Mayo - VIII	2 949	245	13	241	-	-	-	-	-	-	-	-	-	-	25	487	37	0	0	524	16.51	1.25	0	17.77	82.23				

continúa

Resultados de la votación por colonia o pueblo

Clave y nombre de la colonia o pueblo y distrito electoral local al que pertenece	Lista nominal	Votación obtenida por fórmula contendiente										Votos nulos	Votación emitida				Participación (%)			Abstención (%)			
		1	2	3	4	5	6	7	8	9	10		11	12	MRVYO	Módulo	Vía remota	Total	MRVYO		Módulo	Vía remota	Total
16-088 - Anáhuac I - VIII	14 110	241	64	68	79	17	146	129	-	-	-	-	49	741	51	1	793	5.25	0.36	0.01	5.62	94.38	
16-089 - Anáhuac II - VIII	11 346	23	253	131	178	33	96	49	166	3	72	64	5	16	920	164	5	1 089	8.11	1.45	0.04	9.60	90.40
16-090 - Escandón I - XIII	9 153	21	8	49	32	39	62	58	81	-	-	-	-	17	364	2	1	367	3.98	0.02	0.01	4.01	95.99
16-091 - Escandón II - XIII	13 247	111	8	75	42	49	118	12	230	7	-	-	-	23	648	26	1	675	4.89	0.20	0.01	5.10	94.90
16-092 - Popotla I - VIII	4 031	97	113	-	-	-	-	-	-	-	-	-	-	13	222	1	0	223	5.51	0.02	0	5.53	94.47
16-093 - Popotla II - VIII	7 880	17	212	163	34	209	17	-	-	-	-	-	24	660	16	0	676	8.38	0.20	0	8.58	91.42	
16-094 - San Miguel Chapultepec I - XIII	5 010	47	67	178	89	31	-	-	-	-	-	-	17	289	140	0	429	5.77	2.79	0	8.56	91.44	
16-095 - San Miguel Chapultepec II - XIII	6 084	28	54	159	192	-	-	-	-	-	-	-	21	385	68	1	454	6.33	1.12	0.02	7.46	92.54	
Total	295 867	6 750	6 500	5 585	4 030	2 184	1 824	925	650	110	107	64	5	1 242	28 063	1 813	100	29 976	9.49	0.61	0.03	10.13	89.87

FUENTE: Elaborado por la DEDEyG con base en la lista nominal proporcionada por la DERFE-INE y datos proporcionados por la UTSI relativos a la votación emitida en la jornada electiva de los comités ciudadanos y consejos de los pueblos 2016.

Integración de los comités ciudadanos y consejos de los pueblos por número de fórmula ganadora

Clave y nombre de la colonia o pueblo y distrito electoral local al que pertenece	Fórmula 1 ^{er} lugar	No. de integrantes	Fórmula 2 ^o lugar	No. de integrantes	Fórmula 3 ^{er} lugar	No. de integrantes	Fórmula 4 ^o lugar	No. de integrantes	Total de integrantes
16-001 - Agricultura - VIII	1	5	2	4	-	-	-	-	9
16-002 - Ahuehuetes Anáhuac - VIII	1	5	2	4	-	-	-	-	9
16-003 - América - XIII	1	5	4	2	3	1	2	1	9
16-004 - Torre Blanca (Ampl) - VIII	2	5	1	2	4, 5	1, 1	-	-	9
16-006 - Anáhuac Dos Lagos - VIII	3	5	1	2	2	2	-	-	9
16-007 - Anáhuac Lago Norte - VIII	2	5	1	2	3	1	4	1	9
16-008 - Anáhuac Lago Sur - VIII	1	5	3	2	2	2	-	-	9
16-009 - Anáhuac los Manzanos - VIII	2	5	3	2	7	1	8	1	9
16-010 - Anáhuac Mariano Escobedo - VIII	3	5	1	2	2	2	-	-	9
16-011 - Anáhuac Peralitos - VIII	1	5	-	-	-	-	-	-	5
16-012 - Ángel Zimbrón - VIII	1	5	-	-	-	-	-	-	5
16-013 - Anzures - VIII	1	5	2	4	-	-	-	-	9
16-014 - Argentina Antigua - VIII	5	5	9	2	4	1	2	1	9
16-018 - Bosques de Chapultepec (Polanco) - XIII	1	5	2	4	-	-	-	-	9
16-019 - Bosques de las Lomas - XIII	2	5	1	4	-	-	-	-	9
16-021 - Chapultepec Morales (Polanco) - XIII	1	5	2	4	-	-	-	-	9
16-022 - Chapultepec Polanco (Polanco) - XIII	2	5	1	4	-	-	-	-	9
16-023 - Cuauhtémoc Pensil - VIII	2	5	1	2	3	1	4	1	9
16-024 - Daniel Garza - XIII	1	5	8	2	5	1	6	1	9
16-025 - Daniel Garza (Ampl) - XIII	1	5	3	2	2	1	4	1	9
16-026 - Del Bosque (Polanco) - XIII	-	-	-	-	-	-	-	-	0
16-027 - Torres Toreo - VIII	1	5	2	4	-	-	-	-	9
16-028 - Deportiva Pensil - VIII	2	5	1	2	3	2	-	-	9
16-030 - Francisco I. Madero - VIII	3	5	2	2	1	1	4	1	9
16-031 - Granada - VIII	2	5	3	2	1	1	5	1	9
16-032 - Granada (Ampl) - VIII	4	5	2	2	5	1	1	1	9
16-033 - Huichapan - VIII	1	5	3	2	2	2	-	-	9
16-034 - Ignacio Manuel Altamirano - VIII	3	5	2	2	1	2	-	-	9
16-035 - Irrigación - VIII	2	5	5	2	1	1	3	1	9

continúa

Integración de los comités ciudadanos y consejos de los pueblos por número de fórmula ganadora

Clave y nombre de la colonia o pueblo y distrito electoral local al que pertenece	Fórmula 1 ^{er} lugar	No. de integrantes	Fórmula 2 ^o lugar	No. de integrantes	Fórmula 3 ^{er} lugar	No. de integrantes	Fórmula 4 ^o lugar	No. de integrantes	Total de integrantes
16-036 - Legaria - VIII	2	5	1	2	4	1	3	1	9
16-037 - Legaria (U Hab) - VIII	3	5	1	2	2	2	-	-	9
16-038 - Loma Hermosa (Conj Hab) - VIII	4	5	3	2	1	1	2	1	9
16-039 - Lomas Altas - XIII	1	5	2	4	-	-	-	-	9
16-040 - Lomas de Barrilaco (Lomas de Chapultepec) - XIII	1	5	-	-	-	-	-	-	5
16-041 - Lomas de Bezares - XIII	3	5	2	2	4	1	1	1	9
16-042 - Lomas de Chapultepec - XIII	2	5	1	4	-	-	-	-	9
16-043 - Lomas de Reforma - XIII	2	5	1	4	-	-	-	-	9
16-044 - Lomas de Reforma (Lomas de Chapultepec) - XIII	1	5	-	-	-	-	-	-	5
16-045 - Lomas de Sotelo - VIII	4	5	3	2	1	1	2	1	9
16-046 - Lomas Virreyes (Lomas de Chapultepec) - XIII	2	5	1	4	-	-	-	-	9
16-047 - Los Morales (Polanco) - XIII	1	5	-	-	-	-	-	-	5
16-048 - Manuel Ávila Camacho - VIII	1	5	-	-	-	-	-	-	5
16-049 - Marina Nacional (U Hab) - VIII	3	5	2	2	1	2	-	-	9
16-050 - México Nuevo - VIII	7	5	1	2	5	1	6	1	9
16-051 - Militar 1 K Lomas de Sotelo (U Hab) - VIII	1	5	-	-	-	-	-	-	5
16-052 - Modelo Pensil - VIII	4	5	5	2	3	1	2	1	9
16-053 - Molino del Rey - XIII	3	5	1	2	2	2	-	-	9
16-054 - Morales Sección Alameda (Polanco) - XIII	1	5	-	-	-	-	-	-	5
16-055 - Morales Sección Palmas (Polanco) - XIII	1	5	-	-	-	-	-	-	5
16-056 - Nextitla - VIII	1	5	2	2	3	2	-	-	9
16-057 - Nueva Argentina (Argentina Poniente) - VIII	4	5	6	2	2	1	5	1	9
16-058 - Observatorio - XIII	5	5	1	2	2	1	4	1	9
16-059 - Palmitas (Polanco) - XIII	1	5	-	-	-	-	-	-	5
16-060 - Pensil Norte - VIII	4	5	1	2	2	1	6	1	9
16-061 - Pensil San Juanico - VIII	6	5	3	2	4	1	5	1	9
16-062 - Pensil Sur - VIII	5	5	4	2	3	1	1	1	9
16-063 - Periodista - VIII	2	5	1	4	-	-	-	-	9
16-064 - Plutarco Elías Calles - VIII	1	5	2	4	-	-	-	-	9
16-065 - Polanco Reforma (Polanco) - XIII	1	5	2	2	3	2	-	-	9

continúa

Integración de los comités ciudadanos y consejos de los pueblos por número de fórmula ganadora

Clave y nombre de la colonia o pueblo y distrito electoral local al que pertenece	Fórmula 1 ^{er} lugar	No. de integrantes	Fórmula 2 ^o lugar	No. de integrantes	Fórmula 3 ^{er} lugar	No. de integrantes	Fórmula 4 ^o lugar	No. de integrantes	Total de integrantes
16-066 - Popo - VIII	3	5	4	2	2	1	5	1	9
16-067 - Popo (Ampl) - VIII	2	5	1	4	-	-	-	-	9
16-069 - Reforma Pensil - VIII	3	5	1	2	2	2	-	-	9
16-070 - Reforma Social - XIII	3	5	5	2	1	1	2	1	9
16-071 - Rincón del Bosque - XIII	1	5	-	-	-	-	-	-	5
16-072 - San Diego Ocoyoacac - VIII	1	5	3	2	2	2	-	-	9
16-073 - San Joaquín - VIII	3	5	1	2	2	1	4	1	9
16-074 - San Lorenzo Tlaltenango - VIII	3	5	1	2	4	1	2	1	9
16-076 - Santo Tomás - VIII	2	5	1	4	-	-	-	-	9
16-077 - Tacuba - VIII	4	5	6	2	3	1	5	1	9
16-078 - Tacubaya - XIII	2	5	4	2	6	1	5	1	9
16-079 - Tata Lázaro (U Hab) - VIII	1	5	2	4	-	-	-	-	9
16-080 - Tlaxpana - VIII	6	5	7	2	1	1	2	1	9
16-081 - Torre Blanca - VIII	6	5	3	2	1	1	7	1	9
16-082 - Un Hogar para Nosotros - VIII	1	5	-	-	-	-	-	-	5
16-083 - Ventura Pérez de Alba - VIII	1	5	5	2	4	1	3	1	9
16-084 - Verónica Anzures - VIII	1	5	3	2	2	2	-	-	9
16-085 - 10 de Abril - VIII	2	5	1	4	-	-	-	-	9
16-086 - 16 de Septiembre - XIII	1	5	2	4	-	-	-	-	9
16-087 - 5 de Mayo - VIII	1	5	3	2	2	2	-	-	9
16-088 - Anáhuac I - VIII	1	5	6	2	7	1	4	1	9
16-089 - Anáhuac II - VIII	2	5	4	2	8	1	3	1	9
16-090 - Escandón I - XIII	8	5	6	2	7	1	3	1	9
16-091 - Escandón II - XIII	8	5	6	2	1	1	3	1	9
16-092 - Popotla I - VIII	2	5	1	4	-	-	-	-	9
16-093 - Popotla II - VIII	2	5	5	2	3	1	4	1	9
16-094 - San Miguel Chapultepec I - XIII	3	5	4	2	2	1	1	1	9
16-095 - San Miguel Chapultepec II - XIII	4	5	3	2	2	1	1	1	9

FUENTE: Elaborado por la DEOEYG con base en datos proporcionados por la UTSI relativos al SIREF y a la votación emitida en la jornada electiva de los comités ciudadanos y consejos de los pueblos 2016.

Integrantes de MRvyo según sexo y grupo etario

Clave y nombre de la colonia o pueblo y distrito electoral local al que pertenece	Nº de MRvyo instaladas	18-19		20-24		25-29		30-34		35-39		40-44		45-49		50-54		55-59		60-64		65 años y más		Total
		M	H	M	H	M	H	M	H	M	H	M	H	M	H	M	H	M	H	M	H			
16-001 - Agricultura - VIII	1	0	0	1	1	0	0	0	0	0	0	0	0	1	0	0	0	0	0	0	0	0	0	3
16-002 - Ahuehuetes Anáhuac - VIII	1	0	0	1	1	0	0	0	0	0	0	1	0	0	0	0	0	0	0	0	0	0	0	3
16-003 - América - XIII	1	0	0	0	0	0	0	0	0	0	0	0	1	1	0	0	0	0	1	0	0	0	0	3
16-004 - Torre Blanca (Ampl) - VIII	1	0	0	1	0	0	0	1	0	0	0	0	0	0	0	1	0	0	0	0	0	0	0	3
16-006 - Anáhuac Dos Lagos - VIII	1	0	0	0	1	1	0	0	0	0	0	0	0	0	0	0	0	0	1	0	0	0	0	3
16-007 - Anáhuac Lago Norte - VIII	1	0	0	0	0	1	1	0	0	0	0	0	0	1	0	0	0	0	0	0	0	0	0	3
16-008 - Anáhuac Lago Sur - VIII	1	0	0	0	0	0	1	0	1	0	0	0	0	0	1	0	0	0	0	0	0	0	0	3
16-009 - Anáhuac los Manzanos - VIII	2	0	0	0	1	0	1	1	0	1	0	1	0	0	0	0	0	0	1	0	0	0	0	6
16-010 - Anáhuac Mariano Escobedo - VIII	1	0	0	0	2	0	0	0	0	1	0	0	0	0	0	0	0	0	0	0	0	0	0	3
16-011 - Anáhuac Peralitos - VIII	1	0	0	0	1	0	0	0	0	0	0	0	0	0	0	0	0	0	0	1	0	0	1	3
16-012 - Ángel Zimbrón - VIII	1	0	0	0	0	0	0	1	1	0	0	0	1	0	0	0	0	0	0	0	0	0	0	3
16-013 - Anzures - VIII	1	0	0	1	0	0	0	1	0	0	0	0	1	0	0	0	0	0	0	0	0	0	0	3
16-014 - Argentina Antigua - VIII	2	0	0	0	1	0	3	0	0	0	0	0	0	0	0	1	1	0	0	0	0	0	0	6
16-018 - Bosques de Chapultepec (Polanco) - XIII	1	0	0	1	1	0	1	0	0	0	0	0	0	0	0	0	0	0	0	0	0	0	0	3
16-019 - Bosques de las Lomas - XIII	2	0	0	1	0	1	1	0	1	0	0	0	0	1	0	1	0	0	0	0	0	0	0	6
16-021 - Chapultepec Morales (Polanco) - XIII	2	1	0	0	0	0	0	0	0	0	0	1	0	0	1	3	0	0	0	0	0	0	0	6
16-022 - Chapultepec Polanco (Polanco) - XIII	1	0	0	2	0	0	0	1	0	0	0	0	0	0	0	0	0	0	0	0	0	0	0	3
16-023 - Cuauhtémoc Pensil - VIII	1	0	0	0	1	1	0	0	0	0	0	0	0	1	0	0	0	0	0	0	0	0	0	3
16-024 - Daniel Garza - XIII	1	0	1	0	0	1	0	0	0	0	0	0	0	0	0	0	0	0	0	1	0	0	0	3
16-025 - Daniel Garza (Ampl) - XIII	2	0	1	0	0	0	0	0	0	2	1	0	1	0	0	0	0	0	0	0	1	0	0	6
16-026 - Del Bosque (Polanco) - XIII	1	0	0	1	0	0	1	0	0	1	0	0	0	0	0	0	0	0	0	0	0	0	0	3
16-027 - Torres Toreo - VIII	1	0	0	1	0	0	0	0	1	0	0	0	0	0	0	1	0	0	0	0	0	0	0	3
16-028 - Deportiva Pensil - VIII	1	0	0	0	0	0	1	0	0	0	0	0	0	2	0	0	0	0	0	0	0	0	0	3
16-030 - Francisco I. Madero - VIII	1	0	0	1	0	0	0	0	0	0	0	0	1	0	0	0	0	0	1	0	0	0	0	3
16-031 - Granada - VIII	1	0	0	0	1	1	0	1	0	0	0	0	0	0	0	0	0	0	0	0	0	0	0	3
16-032 - Granada (Ampl) - VIII	1	0	0	1	0	0	0	1	0	0	0	0	1	0	0	0	0	0	0	0	0	0	0	3
16-033 - Huichapan - VIII	1	0	0	0	1	0	0	1	0	0	0	0	0	1	0	0	0	0	0	0	0	0	0	3
16-034 - Ignacio Manuel Altamirano - VIII	1	0	0	0	0	1	0	0	0	0	0	0	0	1	0	1	0	0	0	0	0	0	0	3

Integrantes de MRVyo según sexo y grupo etario

Clave y nombre de la colonia o pueblo y distrito electoral local al que pertenece	N° de MRVyo instaladas	18-19		20-24		25-29		30-34		35-39		40-44		45-49		50-54		55-59		60-64		65 años y más		Total	
		M	H	M	H	M	H	M	H	M	H	M	H	M	H	M	H	M	H	M	H	M	H		
		16-035 - Irrigación - VIII	1	0	0	1	0	0	0	0	0	0	0	0	1	0	0	1	0	0	0	0	0		0
16-036 - Legaria - VIII	1	0	0	2	0	0	0	0	0	0	0	0	0	0	0	0	1	0	0	0	0	0	0	3	
16-037 - Legaria (U Hab) - VIII	1	0	0	0	0	0	0	0	0	0	1	0	0	0	0	1	1	0	0	0	0	0	0	3	
16-038 - Loma Hermosa (Conj Hab) - VIII	1	0	0	0	0	1	0	0	0	0	1	0	0	0	0	1	0	0	0	0	0	0	0	3	
16-039 - Lomas Altas - XIII	1	0	0	0	0	0	0	0	0	0	0	1	0	1	0	0	1	0	0	0	0	0	0	3	
16-040 - Lomas de Barrilaco (Lomas de Chapultepec) - XIII	1	0	0	0	0	0	1	0	0	0	0	0	0	1	0	0	1	0	0	0	0	0	0	3	
16-041 - Lomas de Bezares - XIII	1	0	0	1	1	0	0	0	0	0	0	0	0	1	0	0	0	0	0	0	0	0	0	3	
16-042 - Lomas de Chapultepec - XIII	2	0	0	1	0	1	0	1	0	0	0	0	0	0	0	0	0	1	1	0	0	1	0	6	
16-043 - Lomas de Reforma - XIII	1	0	0	0	1	1	0	0	0	1	0	0	0	0	0	0	0	0	0	0	0	0	0	3	
16-044 - Lomas de Reforma (Lomas de Chapultepec) - XIII	1	0	0	1	0	0	0	0	0	0	1	0	1	0	0	0	0	0	0	0	0	0	0	3	
16-045 - Lomas de Sotelo - VIII	1	0	0	0	0	0	1	1	0	0	0	0	0	0	0	1	0	0	0	0	0	0	0	3	
16-046 - Lomas Virreyes (Lomas de Chapultepec) - XIII	1	0	0	0	2	0	0	0	0	0	0	0	0	0	0	1	0	0	0	0	0	0	0	3	
16-047 - Los Morales (Polanco) - XIII	1	1	0	2	0	0	0	0	0	0	0	0	0	0	0	0	0	0	0	0	0	0	0	3	
16-048 - Manuel Ávila Camacho - VIII	1	0	0	0	0	0	1	0	1	0	0	0	0	0	0	1	0	0	0	0	0	0	0	3	
16-049 - Marina Nacional (U Hab) - VIII	1	0	0	0	1	0	0	1	0	0	0	0	0	0	0	1	0	0	0	0	0	0	0	3	
16-050 - México Nuevo - VIII	1	0	0	0	1	0	1	0	0	0	0	1	0	0	0	0	0	0	0	0	0	0	0	3	
16-051 - Militar 1 K Lomas de Sotelo (U Hab) - VIII	1	0	0	1	1	0	0	0	0	1	0	0	0	0	0	0	0	0	0	0	0	0	0	3	
16-052 - Modelo Pensil - VIII	1	0	0	0	0	0	0	0	0	0	0	0	0	1	1	1	0	0	0	0	0	0	0	3	
16-053 - Molino del Rey - XIII	1	0	0	0	1	0	0	1	0	0	0	1	0	0	0	0	0	0	0	0	0	0	0	3	
16-054 - Morales Sección Alameda (Polanco) - XIII	1	0	0	0	0	1	0	0	0	0	0	0	0	0	0	1	0	1	0	0	0	0	0	3	
16-055 - Morales Sección Palmas (Polanco) - XIII	1	0	0	0	0	0	0	0	0	1	0	1	0	0	0	0	0	0	0	0	0	0	1	0	3
16-056 - Nextitla - VIII	1	1	0	0	0	1	0	0	0	0	1	0	0	0	0	0	0	0	0	0	0	0	0	3	
16-057 - Nueva Argentina (Argentina Poniente) - VIII	2	0	0	0	0	0	1	0	0	1	0	1	0	0	1	0	0	1	0	1	0	0	0	6	
16-058 - Observatorio - XIII	1	0	0	0	0	0	2	0	0	0	0	0	0	0	0	0	0	1	0	0	0	0	0	3	
16-059 - Palmitas (Polanco) - XIII	1	0	0	1	0	0	0	0	0	0	0	1	0	1	0	0	0	0	0	0	0	0	0	3	
16-060 - Pensil Norte - VIII	2	0	1	1	0	1	1	0	0	0	0	0	0	0	0	0	1	0	1	0	0	0	0	6	
16-061 - Pensil San Juanico - VIII	2	0	0	0	0	1	0	1	1	0	1	0	1	0	0	1	0	0	0	0	0	0	0	6	
16-062 - Pensil Sur - VIII	1	0	0	0	0	1	0	0	0	0	0	0	0	1	0	1	0	0	0	0	0	0	0	3	
16-063 - Periodista - VIII	1	0	0	1	0	0	0	0	1	0	0	0	0	1	0	0	0	0	0	0	0	0	0	3	

continúa

Integrantes de MRVyo según sexo y grupo etario

Clave y nombre de la colonia o pueblo y distrito electoral local al que pertenece	Nº de MRVYO instaladas	18-19		20-24		25-29		30-34		35-39		40-44		45-49		50-54		55-59		60-64		65 años y más		Total
		M	H	M	H	M	H	M	H	M	H	M	H	M	H	M	H	M	H	M	H			
16-064 - Plutarco Elías Calles - VIII	1	0	0	0	0	0	0	0	0	0	1	1	0	0	0	0	0	1	0	0	0	0	3	
16-065 - Polanco Reforma (Polanco) - XIII	1	0	0	1	0	0	1	0	0	0	0	0	0	1	0	0	0	0	0	0	0	0	3	
16-066 - Popo - VIII	1	0	0	0	0	1	0	0	0	0	0	1	0	0	0	0	1	0	0	0	0	0	3	
16-067 - Popo (Ampl) - VIII	1	0	0	0	1	0	0	0	0	1	0	1	0	0	0	0	0	0	0	0	0	0	3	
16-069 - Reforma Pensil - VIII	1	0	0	0	0	0	1	0	0	1	0	1	0	0	0	0	0	0	0	0	0	0	3	
16-070 - Reforma Social - XIII	1	0	0	0	0	0	2	0	0	0	0	0	0	0	0	0	0	1	0	0	0	0	3	
16-071 - Rincón del Bosque - XIII	1	0	0	1	0	0	0	2	0	0	0	0	0	0	0	0	0	0	0	0	0	0	3	
16-072 - San Diego Ocoyoacac - VIII	1	0	0	0	0	2	0	0	1	0	0	0	0	0	0	0	0	0	0	0	0	0	3	
16-073 - San Joaquín - VIII	1	0	0	1	0	0	0	0	1	0	0	0	0	0	1	0	0	0	0	0	0	0	3	
16-074 - San Lorenzo Tlaltenango - VIII	1	0	0	1	0	0	0	0	0	0	0	1	1	0	0	0	0	0	0	0	0	0	3	
16-076 - Santo Tomás - VIII	1	0	0	0	0	0	0	1	1	1	0	0	0	0	0	0	0	0	0	0	0	0	3	
16-077 - Tacuba - VIII	2	0	0	0	0	1	1	3	0	0	0	0	0	0	0	1	0	0	0	0	0	0	6	
16-078 - Tacubaya - XIII	2	0	0	1	1	0	0	0	0	1	0	0	1	0	0	0	1	1	0	0	0	0	6	
16-079 - Tata Lázaro (U Hab) - VIII	1	0	0	0	0	0	0	2	0	0	1	0	0	0	0	0	0	0	0	0	0	0	3	
16-080 - Tlaxpana - VIII	2	0	0	0	2	1	1	1	0	0	0	0	0	1	0	0	0	0	0	0	0	0	6	
16-081 - Torre Blanca - VIII	2	0	0	0	1	1	1	1	1	0	1	0	0	0	0	0	0	0	0	0	0	0	6	
16-082 - Un Hogar para Nosotros - VIII	1	0	0	0	0	2	1	0	0	0	0	0	0	0	0	0	0	0	0	0	0	0	3	
16-083 - Ventura Pérez de Alba - VIII	1	0	0	0	0	0	0	1	0	0	0	1	0	0	0	0	1	0	0	0	0	0	3	
16-084 - Verónica Anzures - VIII	1	0	0	0	0	1	0	0	0	0	0	0	1	0	0	0	0	1	0	0	0	0	3	
16-085 - 10 de Abril - VIII	1	0	0	0	1	0	0	0	0	0	0	1	1	0	0	0	0	0	0	0	0	0	3	
16-086 - 16 de Septiembre - XIII	1	0	0	0	1	0	0	0	0	0	0	0	1	0	1	0	0	0	0	0	0	0	3	
16-087 - 5 de Mayo - VIII	1	0	0	1	1	0	0	0	0	1	0	0	0	0	0	0	0	0	0	0	0	0	3	
16-088 - Anáhuac I - VIII	3	0	0	0	1	0	0	0	1	3	0	0	1	1	0	0	0	1	0	0	1	0	9	
16-089 - Anáhuac II - VIII	3	0	0	1	2	2	1	0	0	0	0	1	0	1	0	0	0	1	0	0	0	0	9	
16-090 - Escandón I - XIII	2	0	0	2	0	1	0	0	1	0	0	0	1	0	0	1	0	0	0	0	0	0	6	
16-091 - Escandón II - XIII	3	0	1	1	0	0	0	0	0	0	0	0	0	1	0	1	1	0	0	3	1	0	9	
16-092 - Popotla I - VIII	1	0	0	1	0	0	0	1	1	0	0	0	0	0	0	0	0	0	0	0	0	0	3	
16-093 - Popotla II - VIII	2	0	0	0	0	1	2	0	0	0	0	0	1	1	0	1	0	0	0	0	0	0	6	
16-094 - San Miguel Chapultepec I - XIII	1	0	0	1	0	0	0	0	0	0	0	0	1	0	0	0	1	0	0	0	0	0	3	
16-095 - San Miguel Chapultepec II - XIII	2	0	0	0	0	0	0	2	0	0	0	1	1	0	0	0	0	1	0	1	0	0	6	
Total	109	3	4	36	31	28	29	27	14	16	10	17	18	22	7	21	11	9	10	7	4	2	327	

FUENTE: Elaborado por la DEOEyG con base en las actas de jornada electiva únicas de comités ciudadanos y consejos de los pueblos 2016 y la Consulta ciudadana sobre presupuesto participativo 2017 y datos proporcionados por la UTSI.

Venustiano Carranza



Análisis descriptivo

Fórmulas

- El máximo número de fórmulas contendientes observado en las colonias de esta delegación, fue nueve, dicha situación se presentó en la colonia 17-083, Morelos I.

Resultados

- El mayor porcentaje de participación ciudadana en esta demarcación se presentó en la colonia 17-059, Tres Mosqueteros, con 37.75% mientras que la menor participación se observó en la colonia 17-045, Nicolás Bravo, con 4.75%. Ambas colonias corresponden al Distrito Electoral X.
- El promedio de participación por colonia en esta demarcación fue de 12.54%.
- 31 de las 80 colonias de esta delegación muestran un porcentaje de participación igual o mayor al promedio referido con anterioridad.
- En cinco colonias de esta demarcación no se registraron votos por Internet: Distrito Electoral X, cuatro colonias y Distrito Electoral XI, una colonia.
- 48% de las y los sufragantes por Internet prefirieron la modalidad de vía remota.

Integración de ORC

- Las tareas de coordinación interna de los comités ciudadanos electos en esta delegación, recayeron en alrededor de 56% de los casos en hombres y 44% en mujeres.

Integrantes de MRVYO

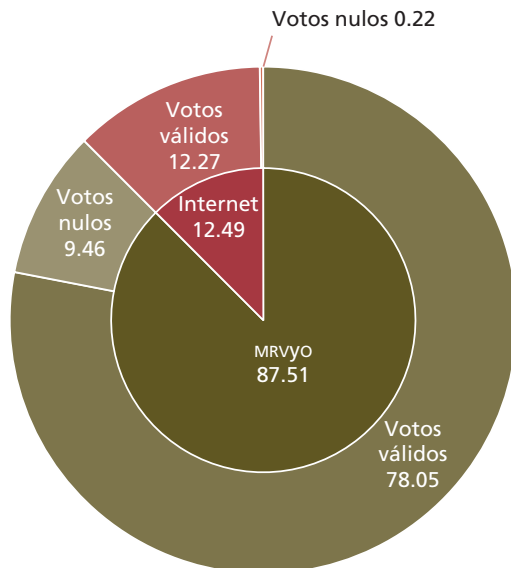
- En la jornada electiva desarrollada en esta demarcación, cuatro de cada 10 integrantes de MRVYO eran hombres.

Venustiano Carranza Resultados de la jornada electiva y datos relevantes

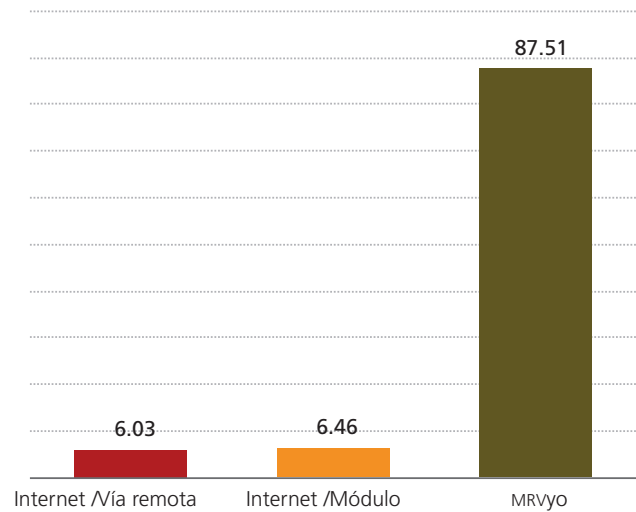
Ciudadanos inscritos en lista nominal:	376 041
Votación emitida:	38 837
En MRVyo:	33 986
Por Internet:	4 851
Vía remota	2 341
En módulo	2 510
Votos válidos:	35 078
En MRVyo:	30 311
Por Internet:	4 767
Votos nulos:	3 759
En MRVyo:	3 675
Por Internet:	84
Porcentaje de participación:	10.33%
Colonias donde hubo elección:	80
Fórmulas contendientes:	231
MRVyo instaladas:	117
Módulos instalados:	6
Colonias donde no hubo elección:	0



Votación emitida según modalidad y tipo de voto (porcentajes)



Modalidad elegida por la ciudadanía para emitir su voto (porcentajes)



FUENTE: Elaborados por la DEOEG con base en la lista nominal proporcionada por la DERFE-INE, con fecha de corte al 15 de julio de 2016 (incluye a las ciudadanas y los ciudadanos que recogieron su credencial para votar hasta el 30 de julio) y datos proporcionados por la UTSI relativos a la votación emitida en la jornada electiva de los comités ciudadanos y consejos de los pueblos 2016.

Resultados de la votación por colonia o pueblo

Clave y nombre de la colonia o pueblo y distrito electoral local al que pertenece	Lista nominal	Votación obtenida por fórmula contendiente									Votos nulos	Votación emitida			Participación (%)			Abstención (%)	
		1	2	3	4	5	6	7	8	9		MRVYO	Módulo	Vía remota	MRVYO	Módulo	Vía remota		Total
17-001 - Aarón Sáenz - X	416	29	-	-	-	-	-	-	-	8	33	4	0	37	7.93	0.96	0	8.89	91.11
17-002 - Adolfo López Mateos - XI	8 093	94	470	71	-	-	-	-	-	41	565	56	55	676	6.98	0.69	0.68	8.35	91.65
17-003 - Aeronáutica Militar - X	2 496	17	32	227	19	-	-	-	-	7	263	24	15	302	10.54	0.96	0.60	12.10	87.90
17-004 - Álvaro Obregón - X	3 171	45	34	188	103	-	-	-	-	6	355	4	17	376	11.20	0.13	0.54	11.86	88.14
17-005 - Aquiles Serdán - XI	7 338	29	68	576	-	-	-	-	-	64	544	26	167	737	7.41	0.35	2.28	10.04	89.96
17-006 - Artes Gráficas - X	4 397	0	29	178	-	-	-	-	-	23	203	26	1	230	4.62	0.59	0.02	5.23	94.77
17-007 - Aviación Civil - XI	5 805	82	500	-	-	-	-	-	-	45	542	44	41	627	9.34	0.76	0.71	10.80	89.20
17-008 - Aviación Civil (Ampl) - XI	1 621	48	194	33	-	-	-	-	-	13	262	14	12	288	16.16	0.86	0.74	17.77	82.23
17-009 - Azteca - X	1 637	62	171	15	-	-	-	-	-	10	229	24	5	258	13.99	1.47	0.31	15.76	84.24
17-010 - Bahía (U Hab) - XI	2 027	120	42	-	-	-	-	-	-	19	161	2	18	181	7.94	0.10	0.89	8.93	91.07
17-011 - Candelaria de los Patos (U Hab) - X	1 848	115	61	191	-	-	-	-	-	64	414	13	4	431	22.40	0.70	0.22	23.32	76.68
17-012 - Caracol - XI	4 838	239	-	-	-	-	-	-	-	100	271	38	30	339	5.60	0.79	0.62	7.01	92.99
17-013 - Caracol (Ampl) - XI	4 164	30	9	403	23	118	-	-	-	25	455	93	60	608	10.93	2.23	1.44	14.60	85.40
17-015 - Cuatro Árboles - XI	2 184	96	225	-	-	-	-	-	-	30	282	40	29	351	12.91	1.83	1.33	16.07	83.93
17-016 - Cuchilla Pantitlán - XI	6 709	22	409	15	-	-	-	-	-	22	389	75	4	468	5.80	1.12	0.06	6.98	93.02
17-017 - Damián Carmona - XI	2 516	66	265	-	-	-	-	-	-	15	261	84	1	346	10.37	3.34	0.04	13.75	86.25
17-018 - El Arenal 1a. Sección - XI	4 651	113	364	-	-	-	-	-	-	64	473	39	29	541	10.17	0.84	0.62	11.63	88.37
17-019 - El Arenal 2a. Sección - XI	840	125	-	-	-	-	-	-	-	9	114	18	2	134	13.57	2.14	0.24	15.95	84.05
17-020 - El Arenal 3a. Sección - XI	1 714	290	93	-	-	-	-	-	-	21	332	45	27	404	19.37	2.63	1.58	23.57	76.43
17-021 - El Arenal 4a. Sección - XI	9 790	59	50	13	784	-	-	-	-	47	701	102	150	953	7.16	1.04	1.53	9.73	90.27
17-022 - El Arenal Puerto Aéreo (Frac) - XI	3 105	432	75	-	-	-	-	-	-	26	489	14	30	533	15.75	0.45	0.97	17.17	82.83
17-023 - El Parque - X	2 778	67	123	11	23	-	-	-	-	4	189	2	37	228	6.80	0.07	1.33	8.21	91.79
17-024 - Emiliano Zapata (U Hab) - X	858	105	-	-	-	-	-	-	-	59	151	10	3	164	17.60	1.17	0.35	19.11	80.89
17-025 - Emilio Carranza - X	4 350	71	277	-	-	-	-	-	-	33	331	11	39	381	7.61	0.25	0.90	8.76	91.24
17-026 - Federal - XI	9 405	13	141	493	127	24	33	-	-	55	813	64	9	886	8.64	0.68	0.10	9.42	90.58

continúa

Resultados de la votación por colonia o pueblo

Clave y nombre de la colonia o pueblo y distrito electoral local al que pertenece	Lista nominal	Votación obtenida por fórmula contendiente									Votos nulos			Votación emitida				Participación (%)			Abstención (%)
		1	2	3	4	5	6	7	8	9	MRVYO	Módulo	Via remota	Total	MRVYO	Módulo	Via remota	Total			
17-027 - Felipe Ángeles - X	2 412	24	246	56	-	-	-	-	-	27	313	26	14	353	12.98	1.08	0.58	14.64	85.36		
17-028 - FIVIPORT (U Hab) - XI	3 595	472	88	-	-	-	-	-	-	34	507	25	62	594	14.10	0.70	1.72	16.52	83.48		
17-030 - Industrial Puerto Aéreo (Frac) - XI	93	14	-	-	-	-	-	-	-	1	10	5	0	15	10.75	5.38	0	16.13	83.87		
17-031 - Jamaica - X	2 268	31	125	45	72	-	-	-	-	6	260	18	1	279	11.46	0.79	0.04	12.30	87.70		
17-032 - Janitzio - X	2 260	0	78	226	-	-	-	-	-	13	273	2	42	317	12.08	0.09	1.86	14.03	85.97		
17-034 - Kennedy (U Hab) - X	6 766	66	617	-	-	-	-	-	-	68	691	47	13	751	10.21	0.69	0.19	11.10	88.90		
17-035 - Lorenzo Boturini - X	4 958	100	81	308	-	-	-	-	-	30	474	43	2	519	9.56	0.87	0.04	10.47	89.53		
17-036 - Magdalena Mixhuca - X	4 552	246	-	-	-	-	-	-	-	91	318	19	0	337	6.99	0.42	0	7.40	92.60		
17-037 - Magdalena Mixhuca (Pblo) - X	5 966	618	156	-	-	-	-	-	-	88	810	48	4	862	13.58	0.80	0.07	14.45	85.55		
17-038 - Merced Balbuena - X	4 022	413	71	34	-	-	-	-	-	50	549	19	0	568	13.65	0.47	0	14.12	85.88		
17-039 - Michoacana - X	989	116	-	-	-	-	-	-	-	14	130	0	0	130	13.14	0	0	13.14	86.86		
17-040 - Michoacana (Ampl) - X	2 178	212	-	-	-	-	-	-	-	57	261	3	5	269	11.98	0.14	0.23	12.35	87.65		
17-041 - Miguel Hidalgo - XI	302	26	-	-	-	-	-	-	-	5	31	0	0	31	10.26	0	0	10.26	89.74		
17-042 - Moctezuma 1a. Sección - X	9 289	13	18	41	22	484	-	-	-	85	549	23	91	663	5.91	0.25	0.98	7.14	92.86		
17-045 - Nicolás Bravo - X	2 297	74	-	-	-	-	-	-	-	35	106	3	0	109	4.61	0.13	0	4.75	95.25		
17-046 - Penitenciaría (Ampl) - X	6 045	8	415	38	40	14	-	-	-	63	507	13	58	578	8.39	0.22	0.96	9.56	90.44		
17-047 - Peñón de los Baños - XI	8 802	29	58	36	474	9	67	-	-	39	557	126	29	712	6.33	1.43	0.33	8.09	91.91		
17-049 - Pino (U Hab) - X	767	124	-	-	-	-	-	-	-	37	161	0	0	161	20.99	0	0	20.99	79.01		
17-050 - Popular Rastro - X	2 890	128	-	-	-	-	-	-	-	30	150	7	1	158	5.19	0.24	0.03	5.47	94.53		
17-051 - Primero de Mayo - XI	2 224	355	26	116	-	-	-	-	-	24	429	80	12	521	19.29	3.60	0.54	23.43	76.57		
17-052 - Progresista - X	706	32	55	88	9	-	-	-	-	5	180	7	2	189	25.50	0.99	0.28	26.77	73.23		
17-053 - Puebla - XI	6 286	18	21	419	-	-	-	-	-	57	460	32	23	515	7.32	0.51	0.37	8.19	91.81		
17-054 - Revolución - XI	5 008	57	72	337	-	-	-	-	-	60	439	16	71	526	8.77	0.32	1.42	10.50	89.50		
17-055 - Romero Rubio - XI	9 615	214	94	39	607	-	-	-	-	56	803	69	138	1 010	8.35	0.72	1.44	10.50	89.50		
17-056 - Santa Cruz Aviación - XI	1 708	118	179	-	-	-	-	-	-	33	309	17	4	330	18.09	1	0.23	19.32	80.68		

continúa

Resultados de la votación por colonia o pueblo

Clave y nombre de la colonia o pueblo y distrito electoral local al que pertenece	Lista nominal	Votación obtenida por fórmula contendiente									Votos nulos	Votación emitida			Participación (%)			Abstención (%)		
		1	2	3	4	5	6	7	8	9		MRVYO	Módulo	Vía remota	MRVYO	Módulo	Vía remota		Total	
17-057 - Sevilla - X	1 553	139	-	-	-	-	-	-	-	-	16	146	8	1	155	9.40	0.52	0.06	9.98	90.02
17-058 - Simón Bolívar - XI	5 668	33	81	469	-	-	-	-	-	-	69	613	30	9	652	10.82	0.53	0.16	11.50	88.50
17-059 - Tres Mosqueteros - X	221	55	-	-	-	-	-	-	-	-	24	79	0	0	79	35.75	0	0	35.75	64.25
17-060 - Valentín Gómez Farías - XI	5 419	56	33	452	20	-	-	-	-	-	34	501	61	33	595	9.25	1.13	0.61	10.98	89.02
17-061 - Valle Gómez - X	7 752	22	9	19	488	13	-	-	-	-	95	514	43	89	646	6.63	0.55	1.15	8.33	91.67
17-062 - Venustiano Carranza - X	2 898	219	8	-	-	-	-	-	-	-	26	248	2	3	253	8.56	0.07	0.10	8.73	91.27
17-063 - Venustiano Carranza (Ampl) - X	1 788	48	298	-	-	-	-	-	-	-	55	359	21	21	401	20.08	1.17	1.17	22.43	77.57
17-064 - Viaducto - Balbuena (Conj Hab) - X	4 152	29	32	267	-	-	-	-	-	-	18	294	20	32	346	7.08	0.48	0.77	8.33	91.67
17-065 - 10 de Mayo - X	1 682	21	187	-	-	-	-	-	-	-	26	209	9	16	234	12.43	0.54	0.95	13.91	86.09
17-066 - 20 de Noviembre - X	11 783	31	69	373	190	41	-	-	-	-	86	710	33	47	790	6.03	0.28	0.40	6.70	93.30
17-067 - 20 de Noviembre (Ampl) - X	837	85	-	-	-	-	-	-	-	-	23	108	0	0	108	12.90	0	0	12.90	87.10
17-068 - 24 de Abril - X	403	100	13	-	-	-	-	-	-	-	3	95	0	21	116	23.57	0	5.21	28.78	71.22
17-069 - 5to. Tramo de 20 de Noviembre - X	6 197	31	23	323	-	-	-	-	-	-	54	391	27	13	431	6.31	0.44	0.21	6.95	93.05
17-070 - 7 de Julio - X	994	147	-	-	-	-	-	-	-	-	15	161	1	0	162	16.20	0.10	0	16.30	83.70
17-071 - 7 de Julio (Ampl) - X	1 359	47	119	-	-	-	-	-	-	-	23	168	4	17	189	12.36	0.29	1.25	13.91	86.09
17-072 - Centro I - X	6 928	92	66	117	655	-	-	-	-	-	145	1 037	12	26	1 075	14.97	0.17	0.38	15.52	84.48
17-073 - Centro II - X	5 551	603	-	-	-	-	-	-	-	-	532	1 131	4	0	1 135	20.37	0.07	0	20.45	79.55
17-074 - Ignacio Zaragoza I - XI	9 304	69	99	46	767	-	-	-	-	-	57	827	142	69	1 038	8.89	1.53	0.74	11.16	88.84
17-075 - Ignacio Zaragoza II - XI	5 375	61	284	66	-	-	-	-	-	-	18	360	25	44	429	6.70	0.47	0.82	7.98	92.02
17-076 - Jardín Balbuena I - X	10 458	485	678	57	-	-	-	-	-	-	43	1 156	61	46	1 263	11.05	0.58	0.44	12.08	87.92
17-077 - Jardín Balbuena II - X	4 229	57	235	38	-	-	-	-	-	-	9	277	20	42	339	6.55	0.47	0.99	8.02	91.98
17-078 - Jardín Balbuena III - X	12 574	514	47	51	-	-	-	-	-	-	38	602	30	18	650	4.79	0.24	0.14	5.17	94.83
17-079 - Moctezuma 2a. Sección I - XI	10 305	560	22	18	50	16	22	-	-	-	106	625	46	123	794	6.07	0.45	1.19	7.70	92.30

continúa

Resultados de la votación por colonia o pueblo

Clave y nombre de la colonia o pueblo y distrito electoral local al que pertenece	Lista nominal	Votación obtenida por fórmula contendiente										Votos nulos	Votación emitida				Participación (%)			Abstención (%)	
		1	2	3	4	5	6	7	8	9	MRVyo		Módulo	Vía remota	Total	MRVyo	Módulo	Vía remota	Total		
17-080 - Moctezuma 2a. Sección II - XI	9 306	524	27	20	-	-	-	-	-	-	-	44	441	35	139	615	474	0.38	1.49	6.61	93.39
17-081 - Moctezuma 2a. Sección III - XI	9 494	579	39	24	38	-	-	-	-	-	62	638	35	69	742	6.72	0.37	0.73	7.82	92.18	
17-082 - Moctezuma 2a. Sección IV - XI	9 077	12	40	12	70	7	578	134	-	-	39	788	92	12	892	8.68	1.01	0.13	9.83	90.17	
17-083 - Morelos I - X	13 395	40	45	24	47	9	6 1055	88	20	56	1 384	6	0	1 390	10.33	0.04	0	10.38	89.62		
17-084 - Morelos II - X	13 810	81	94	17	894	82	-	-	-	113	1 150	98	33	1 281	8.33	0.71	0.24	9.28	90.72		
17-085 - Pensador Mexicano I - XI	4 845	223	-	-	-	-	-	-	-	67	211	67	12	290	4.36	1.38	0.25	5.99	94.01		
17-086 - Pensador Mexicano II - XI	5 935	87	35	148	19	29	348	60	-	45	664	58	49	771	11.19	0.98	0.83	12.99	87.01		
Total	376 041	10 927	8 615	6 738	5 541	846	1 054	1 249	88	20	3 759	33 986	2 510	2 341	38 837	9.04	0.67	10.33	89.67		

FUENTE: Elaborado por la DEFEyG con base en la lista nominal proporcionada por la DERE-INE y datos proporcionados por la UTSI relativos a la votación emitida en la jornada electiva de los comités ciudadanos y consejos de los pueblos 2016.

Integración de los comités ciudadanos y consejos de los pueblos por número de fórmula ganadora

Clave y nombre de la colonia o pueblo y distrito electoral local al que pertenece	Fórmula 1 ^{er} lugar	No. de integrantes	Fórmula 2 ^o lugar	No. de integrantes	Fórmula 3 ^{er} lugar	No. de integrantes	Fórmula 4 ^o lugar	No. de integrantes	Total de integrantes
17-001 - Aarón Sáenz - X	1	5	-	-	-	-	-	-	5
17-002 - Adolfo López Mateos - XI	2	5	1	2	3	2	-	-	9
17-003 - Aeronáutica Militar - X	3	5	2	2	4	1	1	1	9
17-004 - Álvaro Obregón - X	3	5	4	2	1	1	2	1	9
17-005 - Aquiles Serdán - XI	3	5	2	2	1	2	-	-	9
17-006 - Artes Gráficas - X	3	5	2	4	-	-	-	-	9
17-007 - Aviación Civil - XI	2	5	1	4	-	-	-	-	9
17-008 - Aviación Civil (Ampl) - XI	2	5	1	2	3	2	-	-	9
17-009 - Azteca - X	2	5	1	2	3	2	-	-	9
17-010 - Bahía (U Hab) - XI	1	5	2	4	-	-	-	-	9
17-011 - Candelaria de los Patos (U Hab) - X	3	5	1	2	2	2	-	-	9
17-012 - Caracol - XI	1	5	-	-	-	-	-	-	5
17-013 - Caracol (Ampl) - XI	3	5	5	2	1	1	4	1	9
17-015 - Cuatro Árboles - XI	2	5	1	4	-	-	-	-	9
17-016 - Cuchilla Pantitlán - XI	2	5	1	2	3	2	-	-	9
17-017 - Damián Carmona - XI	2	5	1	4	-	-	-	-	9
17-018 - El Arenal 1a. Sección - XI	2	5	1	4	-	-	-	-	9
17-019 - El Arenal 2a. Sección - XI	1	5	-	-	-	-	-	-	5
17-020 - El Arenal 3a. Sección - XI	1	5	2	4	-	-	-	-	9
17-021 - El Arenal 4a. Sección - XI	4	5	1	2	2	1	3	1	9
17-022 - El Arenal Puerto Aéreo (Frac) - XI	1	5	2	4	-	-	-	-	9
17-023 - El Parque - X	2	5	1	2	4	1	3	1	9
17-024 - Emiliano Zapata (U Hab) - X	1	5	-	-	-	-	-	-	5
17-025 - Emilio Carranza - X	2	5	1	4	-	-	-	-	9
17-026 - Federal - XI	3	5	2	2	4	1	6	1	9
17-027 - Felipe Ángeles - X	2	5	3	2	1	2	-	-	9
17-028 - FIVIPORT (U Hab) - XI	1	5	2	4	-	-	-	-	9
17-030 - Industrial Puerto Aéreo (Frac) - XI	1	5	-	-	-	-	-	-	5
17-031 - Jamaica - X	2	5	4	2	3	1	1	1	9
17-032 - Janitzio - X	3	5	2	4	-	-	-	-	9
17-034 - Kennedy (U Hab) - X	2	5	1	4	-	-	-	-	9
17-035 - Lorenzo Boturini - X	3	5	1	2	2	2	-	-	9
17-036 - Magdalena Mixhuca - X	1	5	-	-	-	-	-	-	5

continúa

Integración de los comités ciudadanos y consejos de los pueblos por número de fórmula ganadora

Clave y nombre de la colonia o pueblo y distrito electoral local al que pertenece	Fórmula 1 ^{er} lugar	No. de integrantes	Fórmula 2 ^o lugar	No. de integrantes	Fórmula 3 ^{er} lugar	No. de integrantes	Fórmula 4 ^o lugar	No. de integrantes	Total de integrantes
17-037 - Magdalena Mixhuca (Pblo) - X	1	5	2	4	-	-	-	-	9
17-038 - Merced Balbuena - X	1	5	2	2	3	2	-	-	9
17-039 - Michoacana - X	1	5	-	-	-	-	-	-	5
17-040 - Michoacana (Ampl) - X	1	5	-	-	-	-	-	-	5
17-041 - Miguel Hidalgo - XI	1	5	-	-	-	-	-	-	5
17-042 - Moctezuma 1a. Sección - X	5	5	3	2	4	1	2	1	9
17-045 - Nicolás Bravo - X	1	5	-	-	-	-	-	-	5
17-046 - Penitenciaría (Ampl) - X	2	5	4	2	3	1	5	1	9
17-047 - Peñón de los Baños - XI	4	5	6	2	2	1	3	1	9
17-049 - Pino (U Hab) - X	1	5	-	-	-	-	-	-	5
17-050 - Popular Rastro - X	1	5	-	-	-	-	-	-	5
17-051 - Primero de Mayo - XI	1	5	3	2	2	2	-	-	9
17-052 - Progresista - X	3	5	2	2	1	1	4	1	9
17-053 - Puebla - XI	3	5	2	2	1	2	-	-	9
17-054 - Revolución - XI	3	5	2	2	1	2	-	-	9
17-055 - Romero Rubio - XI	4	5	1	2	2	1	3	1	9
17-056 - Santa Cruz Aviación - XI	2	5	1	4	-	-	-	-	9
17-057 - Sevilla - X	1	5	-	-	-	-	-	-	5
17-058 - Simón Bolívar - XI	3	5	2	2	1	2	-	-	9
17-059 - Tres Mosqueteros - X	1	5	-	-	-	-	-	-	5
17-060 - Valentín Gómez Farías - XI	3	5	1	2	2	1	4	1	9
17-061 - Valle Gómez - X	4	5	1	2	3	1	5	1	9
17-062 - Venustiano Carranza - X	1	5	2	4	-	-	-	-	9
17-063 - Venustiano Carranza (Ampl) - X	2	5	1	4	-	-	-	-	9
17-064 - Viaducto - Balbuena (Conj Hab) - X	3	5	2	2	1	2	-	-	9
17-065 - 10 de Mayo - X	2	5	1	4	-	-	-	-	9
17-066 - 20 de Noviembre - X	3	5	4	2	2	1	5	1	9
17-067 - 20 de Noviembre (Ampl) - X	1	5	-	-	-	-	-	-	5
17-068 - 24 de Abril - X	1	5	2	4	-	-	-	-	9
17-069 - 5to. Tramo de 20 de Noviembre - X	3	5	1	2	2	2	-	-	9
17-070 - 7 de Julio - X	1	5	-	-	-	-	-	-	5
17-071 - 7 de Julio (Ampl) - X	2	5	1	4	-	-	-	-	9
17-072 - Centro I - X	4	5	3	2	1	1	2	1	9
17-073 - Centro II - X	1	5	-	-	-	-	-	-	5
17-074 - Ignacio Zaragoza I - XI	4	5	2	2	1	1	3	1	9

continúa

Integración de los comités ciudadanos y consejos de los pueblos por número de fórmula ganadora

Clave y nombre de la colonia o pueblo y distrito electoral local al que pertenece	Fórmula 1 ^{er} lugar	No. de integrantes	Fórmula 2 ^o lugar	No. de integrantes	Fórmula 3 ^{er} lugar	No. de integrantes	Fórmula 4 ^o lugar	No. de integrantes	Total de integrantes
17-075 - Ignacio Zaragoza II - XI	2	5	3	2	1	2	-	-	9
17-076 - Jardín Balbuena I - X	2	5	1	2	3	2	-	-	9
17-077 - Jardín Balbuena II - X	2	5	1	2	3	2	-	-	9
17-078 - Jardín Balbuena III - X	1	5	3	2	2	2	-	-	9
17-079 - Moctezuma 2a. Sección I - XI	1	5	4	2	2, 6	1, 1	-	-	9
17-080 - Moctezuma 2a. Sección II - XI	1	5	2	2	3	2	-	-	9
17-081 - Moctezuma 2a. Sección III - XI	1	5	2	2	4	1	3	1	9
17-082 - Moctezuma 2a. Sección IV - XI	6	5	7	2	4	1	2	1	9
17-083 - Morelos I - X	7	5	8	2	4	1	2	1	9
17-084 - Morelos II - X	4	5	2	2	5	1	1	1	9
17-085 - Pensador Mexicano I - XI	1	5	-	-	-	-	-	-	5
17-086 - Pensador Mexicano II - XI	6	5	3	2	1	1	7	1	9

FUENTE: Elaborado por la DEOEyG con base en datos proporcionados por la UTSI relativos al SIREF y a la votación emitida en la jornada electiva de los comités ciudadanos y consejos de los pueblos 2016.

Integrantes de MRVYO según sexo y grupo etario

Clave y nombre de la colonia o pueblo y distrito electoral local al que pertenece	N° de MRVYO instaladas	18-19		20-24		25-29		30-34		35-39		40-44		45-49		50-54		55-59		60-64		65 años y más		Total
		M	H	M	H	M	H	M	H	M	H	M	H	M	H	M	H	M	H	M	H			
17-001 - Aarón Sáenz - X	1	0	0	1	0	0	0	0	1	0	0	0	0	1	0	0	0	0	0	0	0	0	0	3
17-002 - Adolfo López Mateos - XI	2	1	0	1	0	1	0	0	0	0	0	0	0	0	0	0	1	1	1	1	0	0	0	6
17-003 - Aeronáutica Militar - X	1	0	0	0	0	0	0	1	0	1	0	0	0	0	0	1	0	0	0	0	0	0	0	3
17-004 - Álvaro Obregón - X	1	0	0	0	0	1	0	0	0	0	0	1	0	0	1	0	0	0	0	0	0	0	0	3
17-005 - Aquiles Serdán - XI	2	1	0	0	0	1	0	0	0	0	0	0	0	0	1	1	0	0	1	1	0	0	0	6
17-006 - Artes Gráficas - X	1	0	0	0	0	0	0	0	1	1	0	0	0	0	0	0	0	0	1	0	0	0	0	3
17-007 - Aviación Civil - XI	2	0	0	1	1	0	0	1	0	1	2	0	0	0	0	0	0	0	0	0	0	0	0	6
17-008 - Aviación Civil (Ampl) - XI	1	0	0	0	0	0	0	0	0	0	0	0	0	0	0	1	1	1	0	0	0	0	0	3
17-009 - Azteca - X	1	0	0	1	0	0	0	0	0	0	0	0	0	1	0	0	0	1	0	0	0	0	0	3
17-010 - Bahía (U Hab) - XI	1	0	0	0	0	0	0	0	0	1	0	0	0	2	0	0	0	0	0	0	0	0	0	3
17-011 - Candelaria de los Patos (U Hab) - X	1	0	0	1	0	0	0	0	0	0	0	0	0	0	0	0	0	1	0	1	0	0	0	3
17-012 - Caracol - XI	1	0	0	0	0	0	0	0	1	0	0	0	0	0	0	0	0	1	1	0	0	0	0	3
17-013 - Caracol (Ampl) - XI	1	0	0	0	1	0	0	0	0	0	0	0	0	0	1	0	0	0	0	1	0	0	0	3
17-015 - Cuatro Árboles - XI	1	0	0	0	0	0	0	0	0	0	0	1	1	0	1	0	0	0	0	0	0	0	0	3
17-016 - Cuchilla Pantitlán - XI	2	0	0	1	0	2	1	0	0	0	0	0	0	0	1	1	0	0	0	0	0	0	0	6
17-017 - Damián Carmona - XI	1	0	0	0	1	0	1	0	0	0	0	0	0	1	0	0	0	0	0	0	0	0	0	3
17-018 - El Arenal 1a. Sección - XI	1	0	0	1	0	0	1	0	1	0	0	0	0	0	0	0	0	0	0	0	0	0	0	3
17-019 - El Arenal 2a. Sección - XI	1	0	0	0	0	0	0	0	0	1	0	1	0	0	1	0	0	0	0	0	0	0	0	3
17-020 - El Arenal 3a. Sección - XI	1	0	0	1	0	0	0	0	0	0	0	1	0	0	1	0	0	0	0	0	0	0	0	3
17-021 - El Arenal 4a. Sección - XI	2	0	0	0	0	0	0	0	1	1	0	0	0	0	0	3	0	1	0	0	0	0	0	6
17-022 - El Arenal Puerto Aéreo (Frac) - XI	1	0	0	0	0	0	0	0	0	0	2	0	0	0	0	1	0	0	0	0	0	0	0	3
17-023 - El Parque - X	1	0	0	0	0	2	0	0	0	1	0	0	0	0	0	0	0	0	0	0	0	0	0	3
17-024 - Emiliano Zapata (U Hab) - X	1	0	0	0	1	0	0	1	0	1	0	0	0	0	0	0	0	0	0	0	0	0	0	3
17-025 - Emilio Carranza - X	1	0	0	0	0	0	0	0	0	1	0	0	1	0	0	1	0	0	0	0	0	0	0	3
17-026 - Federal - XI	2	1	0	0	1	0	0	0	0	0	1	0	0	1	2	0	0	0	0	0	0	0	0	6
17-027 - Felipe Ángeles - X	1	0	0	0	0	0	0	0	0	0	0	2	1	0	0	0	0	0	0	0	0	0	0	3
17-028 - FIVIPORT (U Hab) - XI	1	0	0	0	0	0	0	0	1	1	0	1	0	0	0	0	0	0	0	0	0	0	0	3
17-030 - Industrial Puerto Aéreo (Frac) - XI	1	0	0	1	0	1	0	0	0	0	0	0	0	0	0	0	0	0	0	0	0	1	0	3
17-031 - Jamaica - X	1	0	0	0	0	0	0	0	1	1	0	0	1	0	0	0	0	0	0	0	0	0	0	3
17-032 - Janitzio - X	1	0	0	0	0	0	1	0	1	1	0	0	0	0	0	0	0	0	0	0	0	0	0	3

Integrantes de MRVyo según sexo y grupo etario

Clave y nombre de la colonia o pueblo y distrito electoral local al que pertenece	N° de MRVyo instaladas	18-19		20-24		25-29		30-34		35-39		40-44		45-49		50-54		55-59		60-64		65 años y más		Total
		M	H	M	H	M	H	M	H	M	H	M	H	M	H	M	H	M	H	M	H			
17-034 - Kennedy (U Hab) - X	2	0	1	1	0	0	0	0	0	1	0	0	0	0	1	0	0	2	0	0	0	0	0	6
17-035 - Lorenzo Boturini - X	1	0	0	1	0	0	0	0	0	0	0	1	0	0	1	0	0	0	0	0	0	0	0	3
17-036 - Magdalena Mixhuca - X	1	0	0	0	1	0	0	0	0	1	0	0	0	0	0	1	0	0	0	0	0	0	0	3
17-037 - Magdalena Mixhuca (Pblo) - X	2	0	1	0	0	1	0	1	0	0	0	0	0	2	0	0	0	0	1	0	0	0	0	6
17-038 - Merced Balbuena - X	1	0	0	0	0	0	0	0	0	0	0	1	0	1	0	0	0	0	1	0	0	0	0	3
17-039 - Michoacana - X	1	0	0	2	0	1	0	0	0	0	0	0	0	0	0	0	0	0	0	0	0	0	0	3
17-040 - Michoacana (Ampl) - X	1	0	0	2	0	0	0	0	0	0	0	0	1	0	0	0	0	0	0	0	0	0	0	3
17-041 - Miguel Hidalgo - XI	1	0	0	1	0	1	0	1	0	0	0	0	0	0	0	0	0	0	0	0	0	0	0	3
17-042 - Moctezuma 1a. Sección - X	2	0	0	1	0	0	1	0	1	1	0	0	0	1	0	0	0	0	0	0	1	0	0	6
17-045 - Nicolás Bravo - X	1	0	0	0	0	0	0	1	0	0	0	1	0	0	0	0	1	0	0	0	0	0	0	3
17-046 - Penitenciaría (Ampl) - X	2	0	0	0	1	1	0	1	0	0	1	0	0	1	0	0	0	0	0	0	1	0	0	6
17-047 - Peñón de los Baños - XI	2	0	0	2	0	0	1	0	0	0	0	0	0	1	0	1	1	0	0	0	0	0	0	6
17-049 - Pino (U Hab) - X	1	0	0	0	0	0	0	0	1	0	0	0	1	0	0	1	0	0	0	0	0	0	0	3
17-050 - Popular Rastro - X	1	0	0	0	1	0	0	0	0	1	0	0	0	0	0	1	0	0	0	0	0	0	0	3
17-051 - Primero de Mayo - XI	1	0	0	0	0	1	0	0	0	0	0	0	0	0	1	0	1	0	0	0	0	0	0	3
17-052 - Progresista - X	1	0	0	0	0	0	1	0	0	0	0	1	0	1	0	0	0	0	0	0	0	0	0	3
17-053 - Puebla - XI	2	0	0	2	2	0	0	0	0	0	0	0	0	0	0	0	1	1	0	0	0	0	0	6
17-054 - Revolución - XI	1	0	0	0	0	0	0	1	0	1	1	0	0	0	0	0	0	0	0	0	0	0	0	3
17-055 - Romero Rubio - XI	2	0	1	0	0	2	0	0	0	0	0	0	0	0	1	0	1	0	0	1	0	0	0	6
17-056 - Santa Cruz Aviación - XI	1	0	1	1	0	0	1	0	0	0	0	0	0	0	0	0	0	0	0	0	0	0	0	3
17-057 - Sevilla - X	1	0	0	0	0	0	0	1	0	1	0	0	1	0	0	0	0	0	0	0	0	0	0	3
17-058 - Simón Bolívar - XI	2	0	0	1	1	1	0	0	0	0	1	2	0	0	0	0	0	0	0	0	0	0	0	6
17-059 - Tres Mosqueteros - X	1	0	0	0	0	0	0	0	2	1	0	0	0	0	0	0	0	0	0	0	0	0	0	3
17-060 - Valentín Gómez Farías - XI	2	0	0	0	0	1	0	0	0	0	1	0	1	1	0	0	1	0	1	0	0	0	0	6
17-061 - Valle Gómez - X	2	1	0	0	1	0	0	1	0	0	0	0	1	1	1	0	0	0	0	0	0	0	0	6
17-062 - Venustiano Carranza - X	1	0	0	0	0	0	0	0	0	0	1	1	0	1	0	0	0	0	0	0	0	0	0	3
17-063 - Venustiano Carranza (Ampl) - X	1	0	0	0	0	1	0	0	0	1	0	0	0	0	1	0	0	0	0	0	0	0	0	3
17-064 - Viaducto - Balbuena (Conj Hab) - X	1	0	0	0	0	0	0	0	0	0	0	0	0	0	0	1	1	1	0	0	0	0	0	3
17-065 - 10 de Mayo - X	1	0	0	0	0	1	1	1	0	0	0	0	0	0	0	0	0	0	0	0	0	0	0	3
17-066 - 20 de Noviembre - X	3	1	0	0	1	0	0	1	0	1	0	0	0	0	0	1	3	0	0	1	0	0	0	9

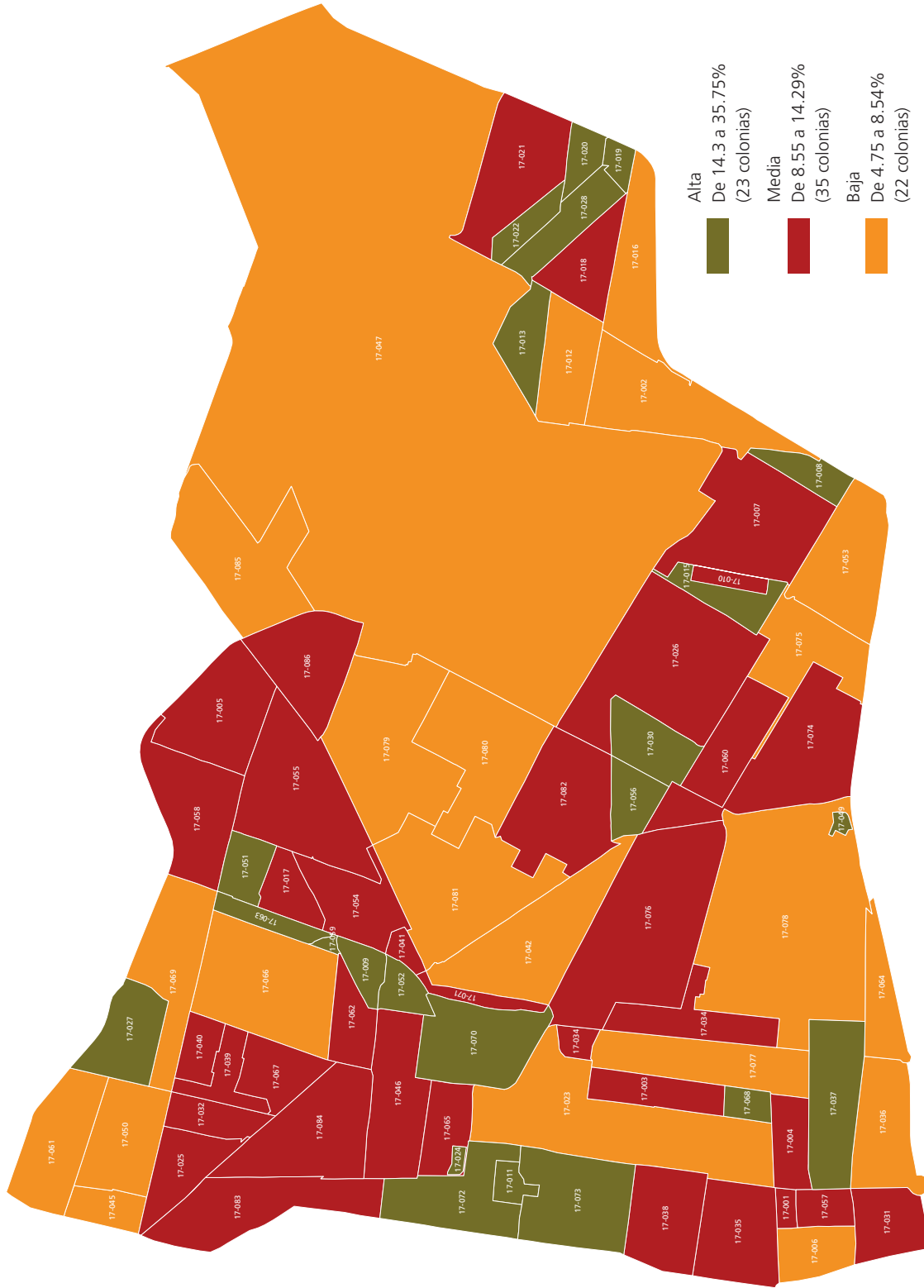
continúa

Integrantes de MRVyo según sexo y grupo etario

Clave y nombre de la colonia o pueblo y distrito electoral local al que pertenece	Nº de MRVYO instaladas	18-19		20-24		25-29		30-34		35-39		40-44		45-49		50-54		55-59		60-64		65 años y más		Total
		M	H	M	H	M	H	M	H	M	H	M	H	M	H	M	H	M	H	M	H			
17-067 - 20 de Noviembre (Ampl) - X	1	0	0	0	0	0	0	0	0	0	0	0	0	1	1	0	0	0	0	0	1	0	0	3
17-068 - 24 de Abril - X	1	0	0	0	0	1	0	1	0	0	0	0	0	0	1	0	0	0	0	0	0	0	0	3
17-069 - 5to. Tramo de 20 de Noviembre - X	2	0	0	1	0	0	0	0	1	2	0	1	0	0	1	0	0	0	0	0	0	0	0	6
17-070 - 7 de Julio - X	1	0	1	0	0	1	0	0	0	0	0	1	0	0	0	0	0	0	0	0	0	0	0	3
17-071 - 7 de Julio (Ampl) - X	1	0	0	0	0	0	1	0	0	0	0	0	0	0	1	0	0	0	1	0	0	0	0	3
17-072 - Centro I - X	2	0	0	0	0	0	1	2	0	0	0	0	1	1	0	0	1	0	0	0	0	0	0	6
17-073 - Centro II - X	2	0	0	0	1	0	1	0	0	0	2	0	0	0	0	2	0	0	0	0	0	0	0	6
17-074 - Ignacio Zaragoza I - XI	2	0	0	1	1	1	1	1	0	0	0	0	0	0	0	1	0	0	0	0	0	0	0	6
17-075 - Ignacio Zaragoza II - XI	2	0	1	0	0	0	0	1	0	0	0	2	1	0	1	0	0	0	0	0	0	0	0	6
17-076 - Jardín Balbuena I - X	3	0	0	1	0	2	1	0	0	3	1	0	0	0	0	0	0	0	0	0	0	0	1	9
17-077 - Jardín Balbuena II - X	1	0	1	0	0	1	0	0	0	0	0	0	0	0	1	0	0	0	0	0	0	0	0	3
17-078 - Jardín Balbuena III - X	3	0	0	3	0	1	2	0	0	0	0	0	2	1	0	0	0	0	0	0	0	0	0	9
17-079 - Moctezuma 2a. Sección I - XI	3	0	0	1	1	1	0	0	1	2	0	0	0	2	0	1	0	0	0	0	0	0	0	9
17-080 - Moctezuma 2a. Sección II - XI	2	0	0	0	0	0	0	0	0	3	0	0	0	0	0	1	1	0	0	1	0	0	0	6
17-081 - Moctezuma 2a. Sección III - XI	2	0	0	0	1	0	1	0	1	1	0	0	0	1	0	0	0	1	0	0	0	0	0	6
17-082 - Moctezuma 2a. Sección IV - XI	2	0	0	1	0	0	1	1	0	0	0	1	1	0	0	0	1	0	0	0	0	0	0	6
17-083 - Morelos I - X	3	1	0	0	0	0	2	1	0	0	0	0	3	1	0	0	1	0	0	0	0	0	0	9
17-084 - Morelos II - X	3	0	0	0	2	0	1	0	1	0	0	1	0	1	0	1	1	0	1	0	0	0	0	9
17-085 - Pensador Mexicano I - XI	1	0	1	0	1	0	0	0	0	0	0	0	0	0	0	1	0	0	0	0	0	0	0	3
17-086 - Pensador Mexicano II - XI	2	0	0	1	0	0	0	0	0	2	0	2	0	0	0	0	1	0	0	0	0	0	0	6
Total	117	6	8	32	20	27	21	19	16	34	13	22	17	23	17	23	21	8	9	7	6	1	1	351

FUENTE: Elaborado por la DEOEYG con base en las actas de jornada electoral únicas de comités ciudadanos y consejos de los pueblos 2016 y la Consulta ciudadana sobre presupuesto participativo 2017 y datos proporcionados por la UTSI.

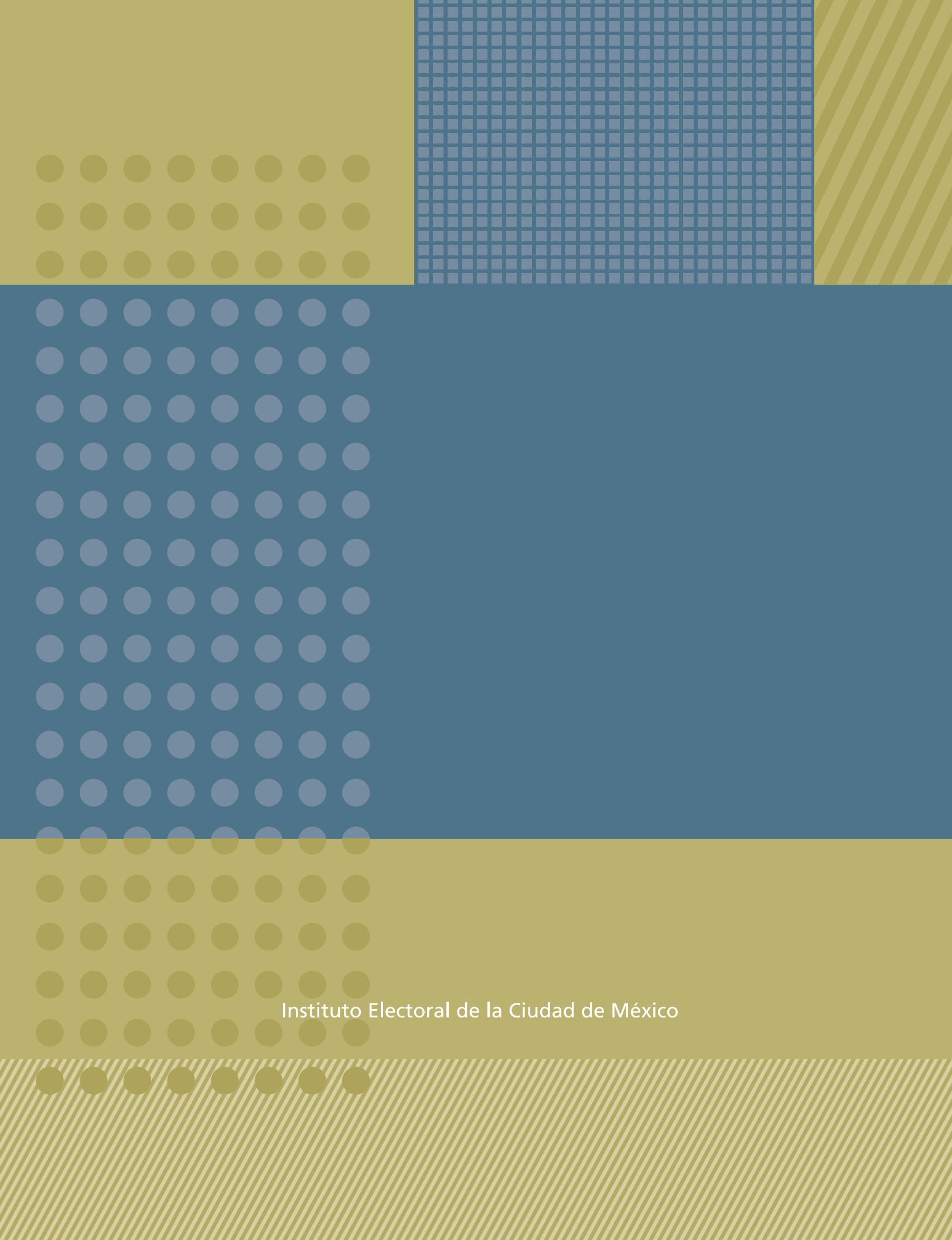
Nivel de participación observado en las colonias de la delegación Venustiano Carranza



FUENTE: Elaborado por la DEOSyG con base en la lista nominal proporcionada por la DERE-INE, con fecha de corte al 15 de julio de 2016 (incluye a las ciudadanas y los ciudadanos que recogieron su credencial para votar hasta el 30 de julio) y datos proporcionados por la UTSI relativos a la votación emitida en la jornada electoral de los comités ciudadanos y consejos de los pueblos 2016.

Estadística de resultados de la Elección de comités ciudadanos y consejos de los pueblos 2016 y de la Consulta ciudadana sobre presupuesto participativo 2017. Tomo I se terminó de imprimir el 31 de diciembre de 2017, en Talleres Gráficos de México, Avenida Canal del Norte 80, colonia Felipe Pescador, 06280, Ciudad de México. El cuidado de la edición estuvo a cargo de María Teresa Sánchez Hermosillo, analista correctora de estilo. Se utilizó la fuente tipográfica Frutiger. El tiro consta de 1000 ejemplares impresos en papel bond de 90 gramos y forros en cartulina cuché de 210 gramos.

Esta obra se difunde en formato pdf en la Biblioteca Electrónica del Instituto Electoral de la Ciudad de México desde el 14 de junio de 2018.



Instituto Electoral de la Ciudad de México