

CUADERNO ELECTORAL

INSTITUTO ELECTORAL DEL DISTRITO FEDERAL

Año 3 / No. 7 / Noviembre 2003

Participación ciudadana en el Plebiscito 2002



**Participación
ciudadana en el**

PLEBISCITO

2 0 0 2



IEDF
INSTITUTO ELECTORAL
DEL DISTRITO FEDERAL

CONSEJO GENERAL DEL IEDF

Consejero presidente: Javier Santiago Castillo

Consejeros electorales: María Elena Homs Tirado
Eduardo Huchim May
Rubén Lara León
Rosa María Mirón Lince
Juan Francisco Reyes del Campillo Lona
Leonardo Valdés Zurita

Secretario ejecutivo: Adolfo Riva Palacio Neri

Representantes de los partidos políticos:

Partido Acción Nacional

Propietario: Sergio Muñoz Cambrón
Suplente: José Carlos Trejo Salas

Partido Revolucionario Institucional

Propietario: Vicente Gutiérrez Camposeco
Suplente: José Luis Domínguez Salguero

Partido de la Revolución Democrática

Propietario: René Arce Islas
Suplente: Froylán Yescas Cedillo

Partido del Trabajo

Propietario: Ernesto Villarreal Cantú
Suplente: Adrián Pedro Cortés

Partido Verde Ecologista de México

Propietario: Jorge Legorreta Ordorica
Suplente: Zuly Feria Valencia

Convergencia

Propietario: Elías Cárdenas Márquez
Suplente: Gabriel Lugo Garay

DIRECTORIO

COMISIÓN DE ORGANIZACIÓN ELECTORAL

- Consejeros electorales:** Leonardo Valdés Zurita
Presidente de la Comisión
- Rubén Lara León
Integrante de la Comisión
- Juan Francisco Reyes del Campillo Lona
Integrante de la Comisión
- Coordinación general:** Miguel Fernando Santos Madrigal
Director Ejecutivo de Organización Electoral
- Coordinación del proyecto:** Alejandra Fernández Wong
Directora de Estadística y Estudios Electorales
- Supervisión y desarrollo del proyecto:** Javier V. Guerra Gómez
Subdirector de Estadística Electoral
Héctor Osorio Osorio
Jefe de Departamento de Producción Estadística
- Desarrollo del sistema:** Sergio Gómez Callejas
Supervisor Operativo
- Revisión de información:** Reyna Y. Hurtado Tlatelpa
Líder de Proyecto "A"
Raymundo A. González Jiménez
Auxiliar de Servicios
- Apoyo en textos:** Luz María Cruz Parceró
Subdirectora de Estudios Electorales

ÍNDICE

Resultados de la votación por delegación	página 7
Resultados de la votación por distrito electoral	página 11
Participación por delegación y sección electoral	página 15
Participación por delegación y nivel socioeconómico	página 37
Ubicación geográfica del proyecto de construcción de los segundos pisos de Viaducto y Periférico	página 59
Región por la que atraviesa el proyecto de construcción de los segundos pisos de Viaducto y Periférico	página 63
Participación por delegación y sección electoral de las secciones que atraviesa y son aledañas a la construcción de la obra	página 67
Participación por sección electoral de la región por la que atraviesa el proyecto de la construcción de los segundos pisos de Viaducto y Periférico	página 87
Consideraciones finales	página 91

El 17 de junio de 2002, un grupo de ciudadanos del Distrito Federal presentó al Jefe de Gobierno, un escrito de petición para la realización de un plebiscito para conocer la opinión de los habitantes de la Ciudad de México sobre la construcción de los segundos pisos de Viaducto y Periférico, de conformidad con el artículo 14 de la *Ley de Participación Ciudadana del Distrito Federal*.

El 22 de septiembre de 2002 se llevó a cabo el plebiscito al que había convocado el Jefe de Gobierno del Distrito Federal el 19 de junio del mismo año, de acuerdo con el artículo 68 del *Estatuto de Gobierno del Distrito Federal* y el artículo 13 de la *Ley de Participación Ciudadana del Distrito Federal*, donde se estipula que a través del Plebiscito, el Jefe de Gobierno del Distrito Federal podrá consultar a los electores para que expresen su aprobación o rechazo previo a actos o decisiones del mismo, que a su juicio sean trascendentes para la vida pública del Distrito Federal; la convocatoria fue publicada en la *Gaceta Oficial del Distrito Federal* y en el *Diario Oficial de la Federación* los días 19 y 26 de junio de 2002, respectivamente.

Con base en el artículo 52 del *Código Electoral del Distrito Federal*, los artículos 123 y 124 del *Estatuto de Gobierno del Distrito Federal*, el Instituto Electoral del Distrito Federal es el organismo público autónomo, depositario de la autoridad electoral y responsable de la función estatal de organizar las elecciones locales y los procedimientos de participación ciudadana.

Entre los fines y acciones del IEDF están el contribuir al desarrollo de la vida democrática y garantizar la celebración periódica y pacífica de las elecciones para renovar a los integrantes de los Órganos de Gobierno Legislativo y Ejecutivo en el Distrito Federal, así como la celebración de los procedimientos de participación ciudadana.

De conformidad con lo antes descrito, el Instituto Electoral del Distrito Federal organizó por


primera ocasión en el Distrito Federal un proceso plebiscitario, del cual, con base en los resultados derivados de la jornada y de las sesiones de cómputo realizadas en los Consejos Electorales Distritales se elaboró la *Estadística del Plebiscito 2002*.

A solicitud de la Comisión de Organización Electoral, se elaboró un documento más de análisis sobre la participación ciudadana en el Plebiscito 2002. Esta obra complementa los resultados de ese procedimiento de participación ciudadana, ofreciendo información sobre la participación de los ciudadanos conforme a su ubicación geográfica y su nivel socioeconómico, a través de los diversos niveles de agregación por unidad geográfica electoral: sección, delegación y entidad, mostrando de manera gráfica, la participación, confrontando los resultados de la misma en todas las secciones del Distrito Federal, agrupadas por colonia y delegación, con respecto a la observada en una región específica, integrada por las secciones que atraviesa y son aledañas a la construcción de la obra vial consultada mediante el plebiscito.

A través de planos y tablas por delegación, se ofrece un análisis gráfico que permite apreciar la diferencia en la participación entre una y otra zona. Incluye una breve interpretación de carácter descriptivo, de los resultados presentados y un apartado de *Consideraciones finales*, en el que se anotan comentarios generales sobre el comportamiento de la participación ciudadana en el Plebiscito 2002.

El estudio está integrado por planos delegacionales con división seccional, en los cuales se muestra la participación ciudadana, así como de tablas y gráficos en los que se anota el nivel socioeconómico predominante de los habitantes de las secciones electorales analizadas, de acuerdo al Libro *Merca-dológico de la Megaciudad de México*, elaborado por el Buró de Investigación de Mercados, S. A. de C. V. (Bimsa).

**Resultados
de la votación
.....
por delegación**




Votación

Delegación	Lista nominal	Núm. de secciones	Sí se construyan	No se construyan	Nulos	En blanco	Válidamente emitida	Porcentaje de participación
Azcapotzalco	358 371	347	16 328	6 833	169	12	23 342	6.51%
Coyoacán	493 732	403	23 542	15 166	265	11	38 984	7.90%
Cuajimalpa de Morelos	98 488	75	3 152	1 490	53	4	4 699	4.77%
Gustavo A. Madero	958 060	858	41 421	16 842	462	30	58 755	6.13%
Iztacalco	321 423	299	15 588	6 631	175	9	22 403	6.97%
Iztapalapa	1 180 315	1 003	47 022	17 718	627	41	65 408	5.54%
La Magdalena Contreras	158 370	147	7 342	3 698	93	3	11 136	7.03%
Milpa Alta	59 703	44	1 833	467	17	1	2 318	3.88%
Álvaro Obregón	492 284	446	22 241	13 501	307	16	36 065	7.33%
Tláhuac	178 310	133	6 040	1 917	64	5	8 026	4.50%
Tlalpan	409 007	354	19 921	11 231	184	17	31 353	7.67%
Xochimilco	235 882	174	9 509	3 950	106	3	13 568	5.75%
Benito Juárez	309 170	254	13 395	15 562	190	9	29 156	9.43%
Cuahtémoc	424 098	387	19 536	11 210	257	18	31 021	7.31%
Miguel Hidalgo	282 874	271	11 847	8 381	165	11	20 404	7.21%
Venustiano Carranza	376 174	337	15 904	7 784	200	10	23 898	6.35%


TOTAL

Lista nominal	Núm. de secciones	Sí se construyan	No se construyan	Nulos	En blanco	Válidamente emitida	Porcentaje de participación
6 336 261	5 532	274 621	142 381	3 334	200	420 536	6.64%

Nota: En las secciones 3768 de la delegación Tlalpan, y en las 4692 y 4779 de la delegación Cuahtémoc, no se instalaron mesas receptoras de votación.



**Resultados
de la votación por
.....
distrito electoral**




Votación

Distrito electoral	Lista nominal	Núm. de secciones	Sí se construyan	No se construyan	Nulos	En blanco	Válidamente emitida	Porcentaje de participación
I	184 825	146	6 824	1 531	98	12	8 465	4.58%
II	138 608	143	6 548	3 644	68	0	10 260	7.40%
III	150 803	148	6 812	3 041	67	5	9 925	6.58%
IV	149 127	139	6 629	2 910	69	5	9 613	6.45%
V	133 722	120	6 400	1 956	69	8	8 433	6.31%
VI	157 301	136	5 826	2 074	70	4	7 974	5.07%
VII	145 291	146	6 599	3 219	74	2	9 894	6.81%
VIII	133 087	126	6 280	2 830	53	3	9 166	6.89%
IX	154 030	128	7 377	2 930	81	5	10 393	6.75%
X	155 763	133	7 174	3 384	85	8	10 651	6.84%
XI	131 043	121	5 931	3 004	79	1	9 015	6.88%
XII	161 090	142	6 210	2 774	81	8	9 073	5.63%
XIII	174 731	161	8 099	4 225	106	2	12 432	7.11%
XIV	142 393	143	5 804	3 810	92	6	9 712	6.82%
XV	131 526	131	4 810	5 077	72	8	9 967	7.58%
XVI	166 295	145	8 153	4 801	93	4	13 051	7.85%
XVII	167 449	157	8 177	3 074	75	5	11 331	6.77%
XVIII	153 974	142	7 411	3 557	100	4	11 072	7.19%
XIX	157 951	132	6 106	9 754	89	3	15 952	10.10%
XX	165 954	142	8 253	3 135	100	7	11 495	6.93%
XXI	151 219	122	7 289	5 808	101	6	13 204	8.73%
XXII	183 685	148	6 591	2 821	106	9	9 527	5.19%
XXIII	171 721	146	7 214	2 619	98	6	9 937	5.79%
XXIV	161 261	147	6 784	2 840	93	5	9 722	6.03%
XXV	183 864	150	6 546	1 625	83	9	8 263	4.49%
XXVI	126 269	136	6 819	7 081	104	5	14 009	11.09%
XXVII	152 889	145	7 941	4 089	120	1	12 151	7.95%
XXVIII	142 628	126	5 847	3 768	85	2	9 702	6.80%
XXIX	176 858	133	5 288	1 596	61	7	6 952	3.93%
XXX	149 670	120	6 602	4 382	74	3	11 061	7.39%
XXXI	168 469	151	7 102	2 954	91	6	10 153	6.03%
XXXII	160 399	131	7 142	5 149	67	2	12 360	7.71%
XXXIII	165 253	131	6 147	1 995	81	7	8 230	4.98%
XXXIV	158 370	147	7 342	3 698	93	3	11 136	7.03%
XXXV	145 805	113	7 241	3 661	85	3	10 990	7.54%
XXXVI	178 310	133	6 040	1 917	64	5	8 026	4.50%
XXXVII	170 378	124	5 960	1 870	57	4	7 891	4.63%
XXXVIII	168 914	142	8 593	3 621	89	7	12 310	7.29%
XXXIX	185 477	155	8 868	5 816	101	0	14 785	7.97%
XL	179 823	151	7 842	4 341	60	10	12 253	6.81%

TOTAL

Lista nominal	Núm. de secciones	Sí se construyan	No se construyan	Nulos	En blanco	Válidamente emitida	Porcentaje de participación
6 336 261	5 532	274 621	142 381	3 334	200	420 536	6.64%

Nota: En las secciones 4692 del distrito X, 4779 del distrito XVI y 3768 del distrito XL, no se instalaron mesas receptoras de votación



- La participación ciudadana en el Plebiscito 2002 representó el 6.64% de la lista nominal, es decir, un total de 420 536 ciudadanos del Distrito Federal acudieron a las mesas receptoras de votación a emitir su opinión sobre la construcción de los segundos pisos en Viaducto y Periférico.
- Por delegación, se observa que en Azcapotzalco, el porcentaje de participación ciudadana fue de 6.51%, ligeramente por debajo del promedio de la entidad. De las 347 secciones que la componen, el 53.31% (185 secciones) registraron porcentajes de participación por debajo de ese promedio mientras que en el 46.69% (162 secciones), éste fue superado. Los porcentajes más altos, 20.82% y 16.94%, se dieron en las secciones 187 —localizadas en la unidad habitacional Cruz Roja Tepantongo— y 234 de la unidad habitacional Rosendo Salazar; en tanto, los más bajos se observaron en las secciones 171 (1.61%) y 96 (2.12%), la primera localizada en la unidad habitacional San Pablo Xalpa y la segunda en la colonia San Sebastián.
- En Coyoacán la participación ciudadana fue de 7.90%, la segunda mas alta en la entidad, después de Benito Juárez. En el 64.27% de las 403 secciones, es decir, en 259 de ellas, se observó una participación superior al promedio de la entidad; destacan los porcentajes elevados en las secciones 5515 de Barrio del Niño Jesús y fraccionamiento Pedregal de Coyoacán (26.44%), 730 en la que se ubican los condominios Atillo Universidad con el 23.38%, y en la 555 de Residencial Taxqueña con 19.97%. En las 144 secciones restantes, que representan el 35.73% del total, los porcentajes de participación estuvieron por debajo del promedio de la entidad, registrándose los más bajos en las secciones 356 (2.92%) y 391 (3.09%) del Pedregal de Santo Domingo.
- En la delegación Cuajimalpa de Morelos la participación ciudadana fue de 4.77%. En el 89.33% de sus 75 secciones se observaron porcentajes por debajo del promedio de la entidad, y solo en ocho secciones, el 10.67%, se registró una participación superior a la del promedio de la entidad. Los mayores porcentajes se dieron en las secciones 758 (13.11%) —en la que convergen las colonias Residencial Jardines, La Navidad, la unidad habitacional Huizachito-La Palma y el condominio Privada Vista Hermosa— y en la 759 (11.34%) de Lomas de Vista Hermosa. Los porcentajes más bajos se observaron en las secciones 780(2.01%) —que se ubica en las colonias Zentlapatl, Ahuatenco y Agua Bendita—, en la 754 (2.04%) de La Navidad y en la 805 (2.04%), donde convergen las colonias Las Maromas y Las Lajas.
- En Gustavo A. Madero la participación ciudadana fue de 6.13%. De las 858 secciones que componen la demarcación, en el 59.79% (513) se observan porcentajes por debajo del promedio en la entidad, mientras que en 345 (40.21%) se superó el 6.64%. Las secciones donde se obtuvo la mayor participación corresponden al Pueblo Santiago Atzacualco y Vasco de Quiroga (sección 1515) con el 21.89%; y Gabriel Hernández, La Estanzuela y Barrio La Cruz (sección 1283) con el 21.60%. Asimismo, las secciones donde se observó la participación más baja se localizan en Lomas de Cuauhtepac (sección 830) con 1.21% y Barrio San Juan y Guadalupe Ticomán (sección 973) con 1.33%.
- En la delegación Iztacalco, cuyo límite norte es afectado por el proyecto de obra vial, la participación ciudadana fue de 6.97%. En 155 secciones (51.84%), de las 299 secciones en que se divide, se observó una participación superior a los 6.64 puntos porcentuales, y en 144 (48.16%) se obtuvieron porcentajes por debajo de ese promedio. Las secciones donde se observó una mayor participación están localizadas en las colonias Ampliación Ramos Millán, que en su sección 1760 registró una participación de 26.55% y Militar Marte, que en la sección 1817 alcanzó una participación de 17.25%. Los porcentajes más bajos correspondieron a las secciones 1870 (2.81%) en las que localizan la Agrícola Oriental y la unidad habitacional Sur 16-A y 1779 (3.22%) de Barrio la Santa Cruz. Por lo que toca a las 51 secciones que se encuentran más cercanas a la obra proyectada, cabe destacar que en la mayoría de ellas (33 secciones) se registró una participación mayor de 6.64%, y en 18 la participación fue menor de ese promedio.
- En Iztapalapa la participación ciudadana fue de 5.54%. De las 1003 secciones que la componen, en 677 (67.50%) los porcentajes estuvieron por debajo del 6.64%, en tanto que en 326 (32.50%)

se superó ese promedio. Los porcentajes más altos se registraron en la sección 2651 de la colonia El Mirador (25.00%) y en la 2412 de Apatlaco (20.09%), en tanto que los porcentajes más bajos se observaron en las secciones 2220 de las colonias La Purísima y Renovación (0.83%) y en la 2790 correspondiente a Miravalle (0.86%).

- Un tramo del proyecto de obra en Periférico a partir del distribuidor Luis Cabrera impacta en la delegación La Magdalena Contreras, donde el porcentaje de participación ciudadana fue de 7.03%. Se observó una participación mayoritaria superior al 6.64% en 82 secciones de las 147 que la componen, representando el 55.78%, en tanto que la participación inferior al promedio de la entidad se registró en las 65 secciones restantes (44.22%). Las secciones donde se dio una mayor participación fueron las ubicadas en la unidad habitacional IMSS-Independencia (2979) con 15.79% y en Héroes de Padierna (3055) con 15.15%. La concurrencia más baja se observó en secciones ubicadas en el sur de la delegación como la 3088 —en la que convergen las colonias La Carbonera, Crescencio Sánchez Chavira y Rancho Pachita— donde la participación fue de 2.22% y la 3096 de Tierra Colorada con el 2.29%. Destaca que de las secciones cercanas al proyecto de obra vial, solamente en la 3001 y 3003, ambas localizadas en la colonia San Jerónimo Lídice, la participación fue más baja que el promedio de la entidad, mientras que en las 15 restantes, los porcentajes superaron el 6.64%.
- En la delegación Milpa Alta se observó la participación más baja de la entidad con 3.88%. En 41 secciones de las 44 que la componen, la participación fue inferior al promedio del Distrito Federal. Solamente en tres secciones se registró una participación mayor a 6.64%. La más baja se observó en las secciones 3136 y 3137 localizadas en el pueblo Villa Milpa Alta (1.07% y 1.03% respectivamente) y las tres más altas en los pueblos San Bartolomé Xicomulco, San Salvador Cuauhtenco y Santa Ana Tlacotenco con porcentajes de entre 7.25% y 7.63%.
- En Alvaro Obregón la participación fue alta (7.33%), con respecto al resto de las delega-

ciones. De las 446 secciones que la componen, en 249 (55.83%) la participación ciudadana fue mayor al promedio de la entidad. Las secciones donde se observó la mayor participación se localizaron en la colonia La Palmita, que en la sección 3244 obtuvo una participación de 36.19%, así como en dos secciones de la unidad habitacional Torres de Mixcoac (3420 y 3429 con 29.15% y 27.15% respectivamente), en tanto que las de menor participación fueron las que se encuentran en el extremo noroeste. La 3178 ubicada en el Pueblo de Santa Fe, en la que la participación ciudadana fue de 1.15% y en la 3376 de Tlayapaca donde no se registró participación, es decir, ninguno de los 211 ciudadanos inscritos en la lista nominal acudió a votar. Es importante destacar que de las 90 secciones cercanas a la obra, en 83 de ellas la participación superó el 6.64% y solo en siete estuvo por debajo de ese porcentaje.

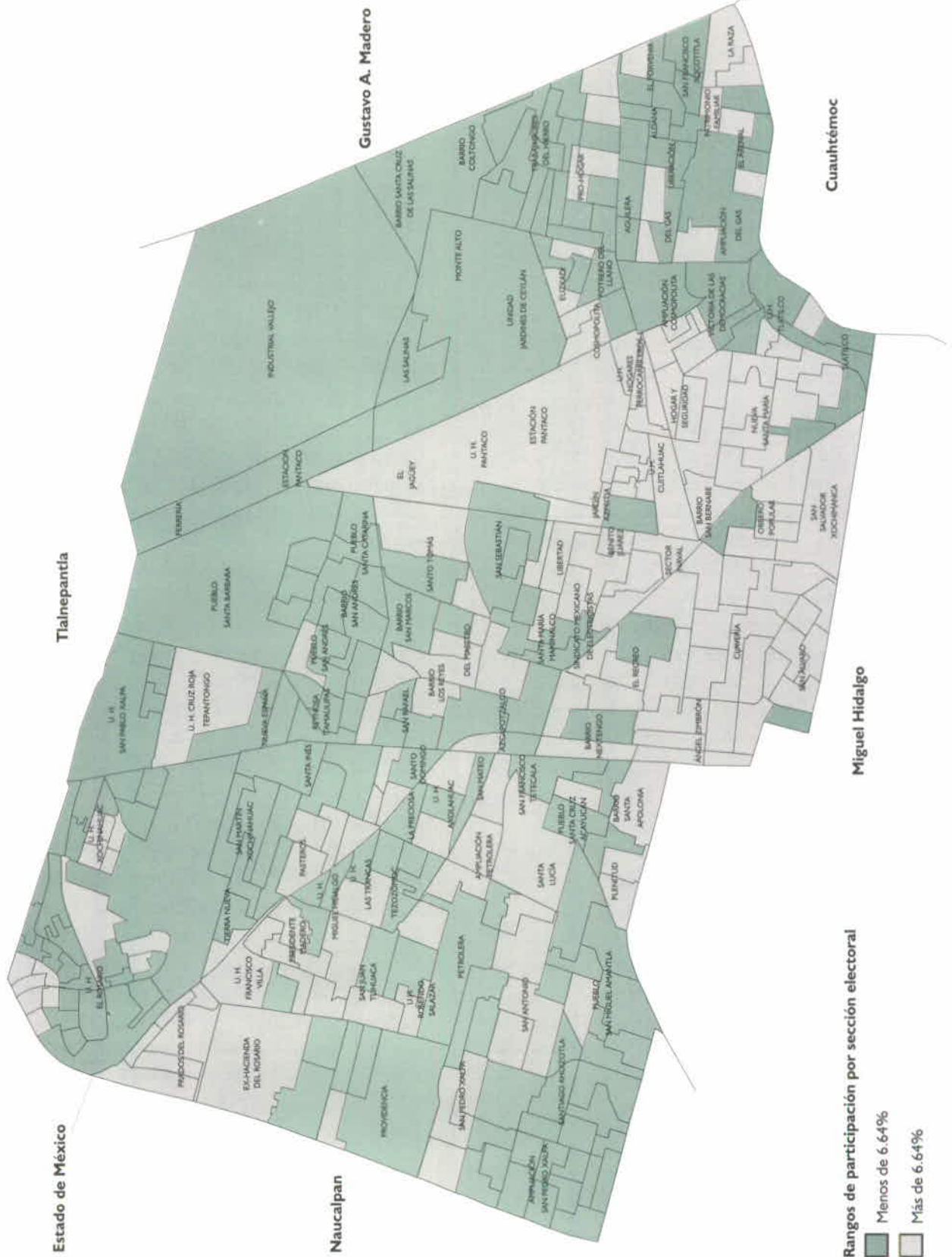
- En la delegación Tláhuac el porcentaje de participación alcanzó los 4.50 puntos porcentuales. De las 133 secciones electorales que la componen, 119 se ubicaron en este rango (89.47%) y 14 (10.53%) superaron el promedio. Las secciones donde se registró una mayor participación corresponde a la Villa Centroamericana, la 3735 y la 3739 con el 13.11% y el 12.24% respectivamente; en tanto que, en las que se observó la más baja se localizan en el Pueblo San Andrés Mixquic (1.72%), en la sección 3726; y en Axolocalco, San Andrés Mixquic y los barrios San Bartolomé y Santa Cruz (1.90%) en la sección 3723.
- En Tlalpan la participación promedio fue de 7.67%. De las 355 secciones electorales, en 229 (64.69%) se registraron porcentajes superiores al promedio del Distrito Federal, y en las 125 restantes (35.31%) los porcentajes fueron inferiores.¹ Las secciones con mayor participación fueron la 3895 con 30.28% y la 3896 con 28.27%, localizadas en la unidad habitacional Residencial Insurgentes Sur, en tanto que la participación más baja se observó en la sección 3984 en la que convergen San Miguel Topilejo, La Libertad, Xalpitongo y Xaxalco (1.61%) y en la 4002 donde se ubica una zona habitacional del Heroico Colegio Militar (0.33%).

¹ La suma de 354 secciones ya que, por Acuerdo del Consejo Distrital, no se instaló casilla en la sección 3768

- En la delegación Xochimilco la participación ciudadana fue de 5.75%. Se observó que, de sus 174 secciones, en 116 (66.67%) la participación fue menor al promedio de la entidad y en 58 más (33.33%) éste fue superado. Las secciones donde se registro la más alta participación fueron la 4099 (20.30%) y la 4100 (17.58%), la primera en la unidad habitacional Bosque Residencial del Sur y la segunda en el fraccionamiento del mismo nombre. La participación más baja se localizó en las secciones 4266 en el pueblo San Francisco Tlalnepantla (1.76%) y en la 4264, en la que convergen las colonias La Guadalupe, Joyas de Guadalupe, el pueblo San Andrés Ahuayacán, San Juan de los Lagos y San Mateo Xalpa (1.82%).
- En Benito Juárez la participación fue de 9.43%, muy superior al promedio de la entidad. En el 92.91% de las 254 secciones se rebasó el porcentaje promedio del 6.64 y solo en 18 secciones la participación fue inferior al promedio. En las secciones 4422 y 4423 —la primera localizada en San Pedro de los Pinos Oriente y la segunda en Ampliación Nápoles— se registró la mayor participación (23.19% y 20.22%, respectivamente). En esta delegación, los porcentajes más bajos de participación se observaron en las secciones 4382 de la colonia Independencia (3.92%) y en la 4393 de Tlacoquemécatl del Valle (5.04%), índices muy superiores a los más bajos presentados en el resto de las delegaciones. Es importante destacar que en los límites poniente y norte de la demarcación se asientan los proyectos de obra de Periférico y Viaducto. Asimismo, que en las 64 secciones cercanas a la obra los porcentajes de participación superaron el promedio de 6.64%.
- La participación ciudadana en la delegación Cuauhtémoc fue de 7.31%². En 227 secciones que representan el 58.66% del total, la participación superó el promedio de la entidad, en tanto que en 160 (41.34%) estuvo por debajo de ese porcentaje. Las secciones donde se registraron los mayores porcentajes fueron la 4760 de la colonia Doctores (37.54%) y la 4803 de la Obrera (36.00%). De manera contraria los porcentajes más bajos estuvieron en la colonia Morelos, en las secciones 4721 (1.07%) y 4729 (1.84%). De las 41 secciones cercanas al proyecto vial, en 37 la participación fue superior al promedio de la entidad.
- El proyecto de construcción del segundo piso del Periférico divide a la delegación Miguel Hidalgo en dos zonas, en tanto que el de Viaducto Miguel Alemán toca el límite sureste en las colonias Tacubaya y Escandón. El porcentaje de participación ciudadana fue de 7.21%. De las 271 secciones electorales que la integran, en 153 (56.46%) se registró una participación por encima del promedio, y en las 118 restantes (43.54%) la participación fue menor a 6.64%. Los porcentajes más bajos se observaron en las secciones 5096 (0.00%) y 5097 (0.26%) localizadas en la colonia Lomas de Sotelo, y los más altos en la 5084 (16.88%) también de Lomas de Sotelo y 5034 (16.27%) de la colonia Escandón segunda sección. De las 95 secciones cercanas a las obras, en la mayoría (65) la participación fue mayor a 6.64%.
- En el límite sur de la delegación Venustiano Carranza se ubica el proyecto de obra del Viaducto Miguel Alemán. En esta demarcación, la participación ciudadana fue del 6.35%. En 201 secciones electorales, el 59.64% de las 337 que la integran, se observó una participación por debajo de promedio de la entidad. Las secciones donde se registró mayor participación fueron la 5524 (20.41%) y la 5525 (22.22%), en las que se localiza la unidad habitacional Fiviport, en tanto que las de más baja participación fueron la 5440 (1.94%) en la primera sección de El Arenal y 5501 (0.37%), correspondiente a la zona federal del aeropuerto. Por otra parte, de las 64 secciones cercanas al proyecto de obra vial se pudo apreciar que en 44 de ellas los porcentajes de participación superaron el 6.64% promedio, en una sola el porcentaje fue similar a ese índice y en las 19 restantes la participación ciudadana estuvo por debajo de ese porcentaje.

² El total de secciones es de 389, no obstante, no se instalaron las mesas receptoras de votación 4779-1 y 4692-1. La primera por negativa de la Presidenta para instalar la mesa y en virtud del acuerdo tomado por la comisión enviada por el Consejo Distrital, referente a no instalarla por ausencia de ciudadanos; y la segunda, por inasistencia de los funcionarios designados y negativa de los ciudadanos de la fila a integrar la mesa receptora de votación.

Azcapotzalco



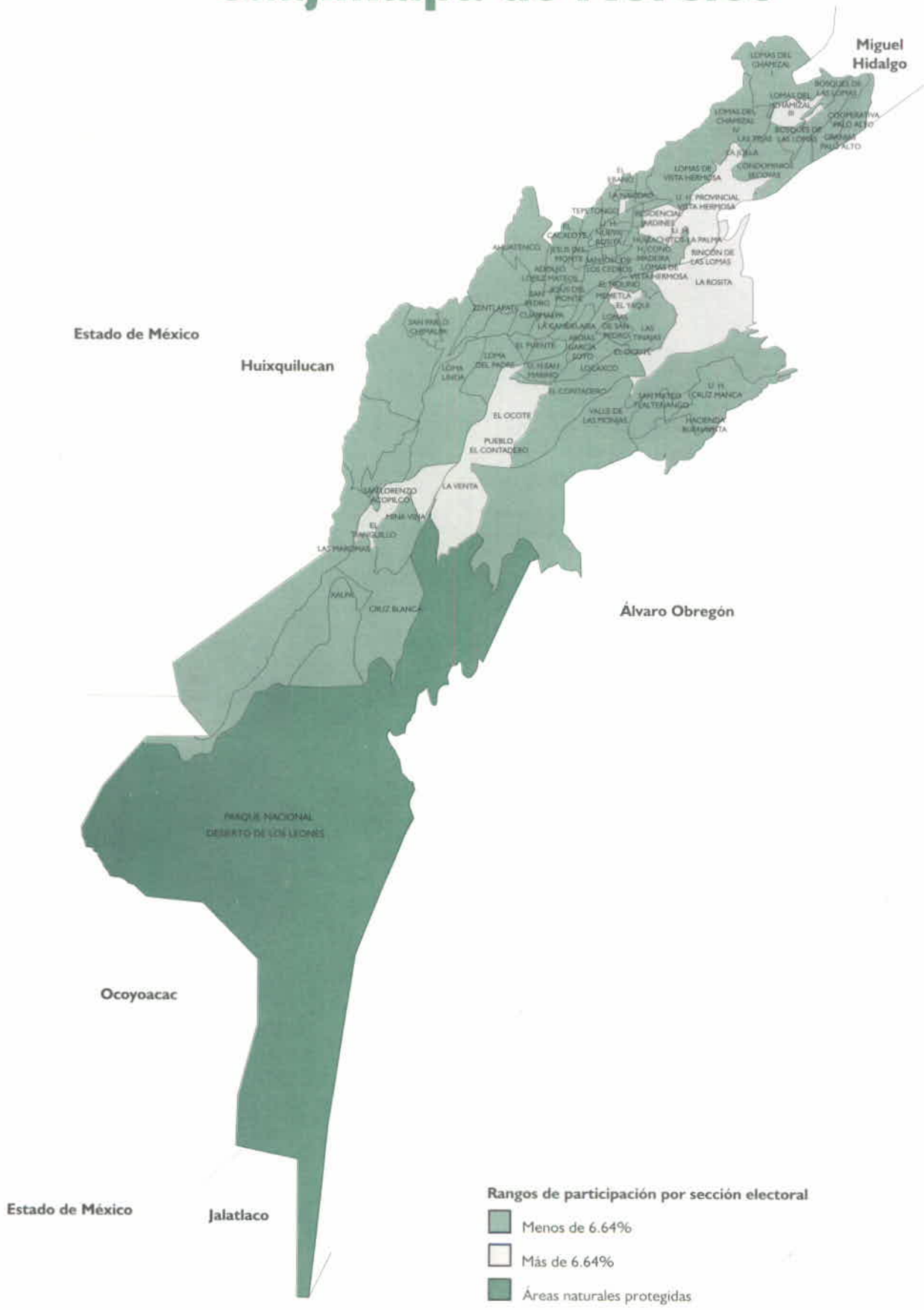
Coyoacán



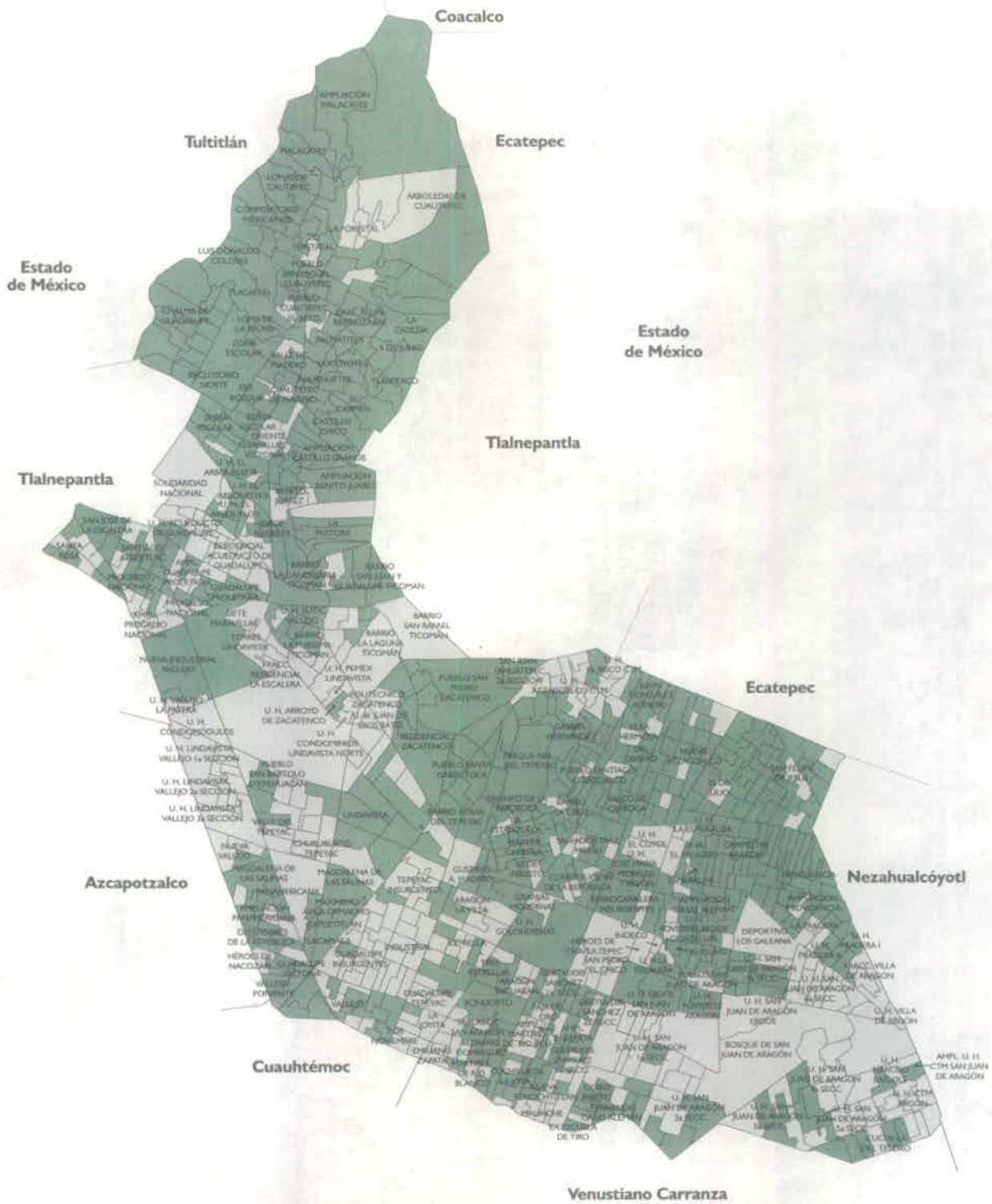
Rangos de participación por sección electoral

- Menos de 6.64%
- Más de 6.64%
- Ciudad universitaria y reserva ecológica del pedregal

Cuajimalpa de Morelos



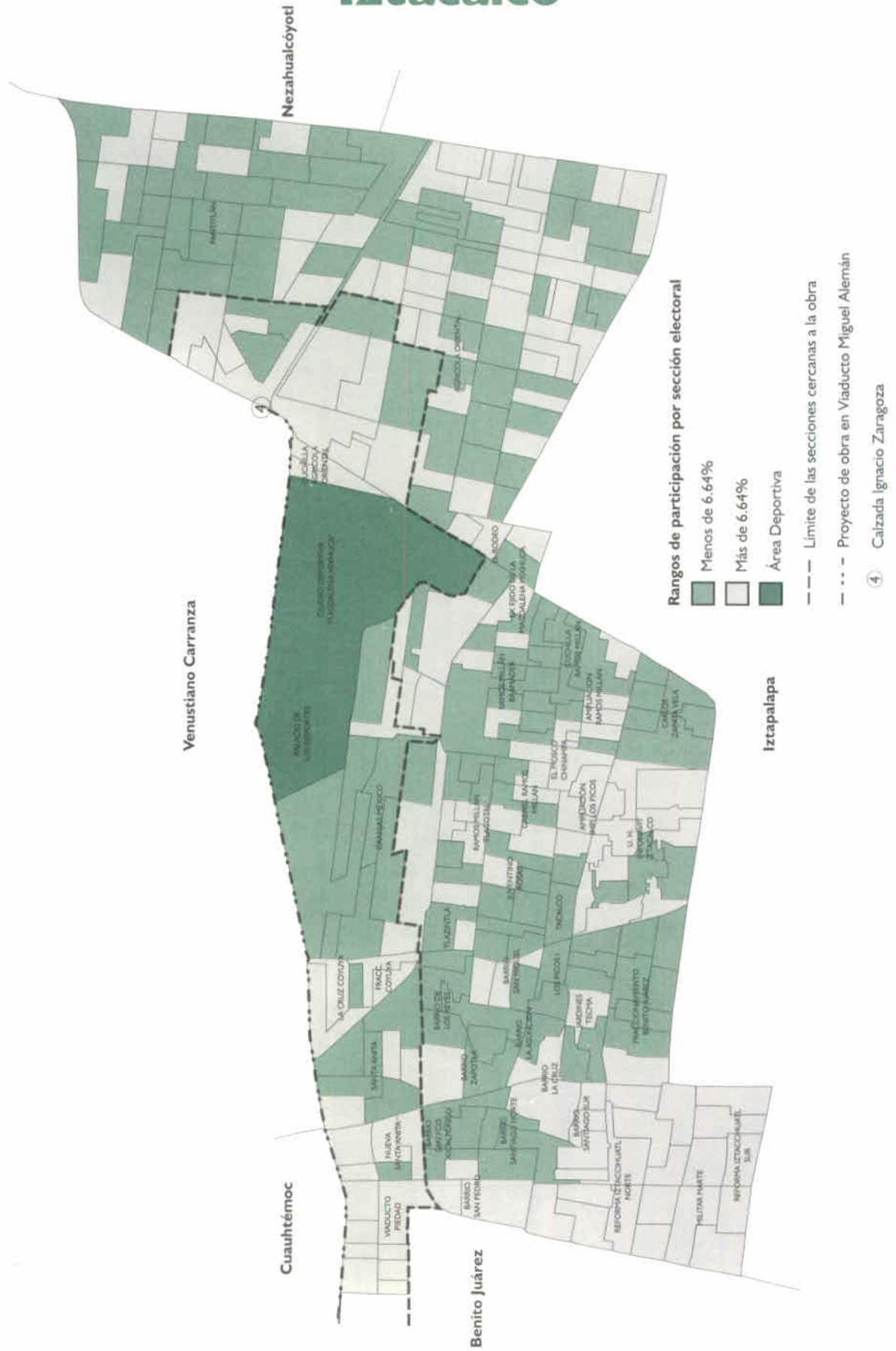
Gustavo A. Madero



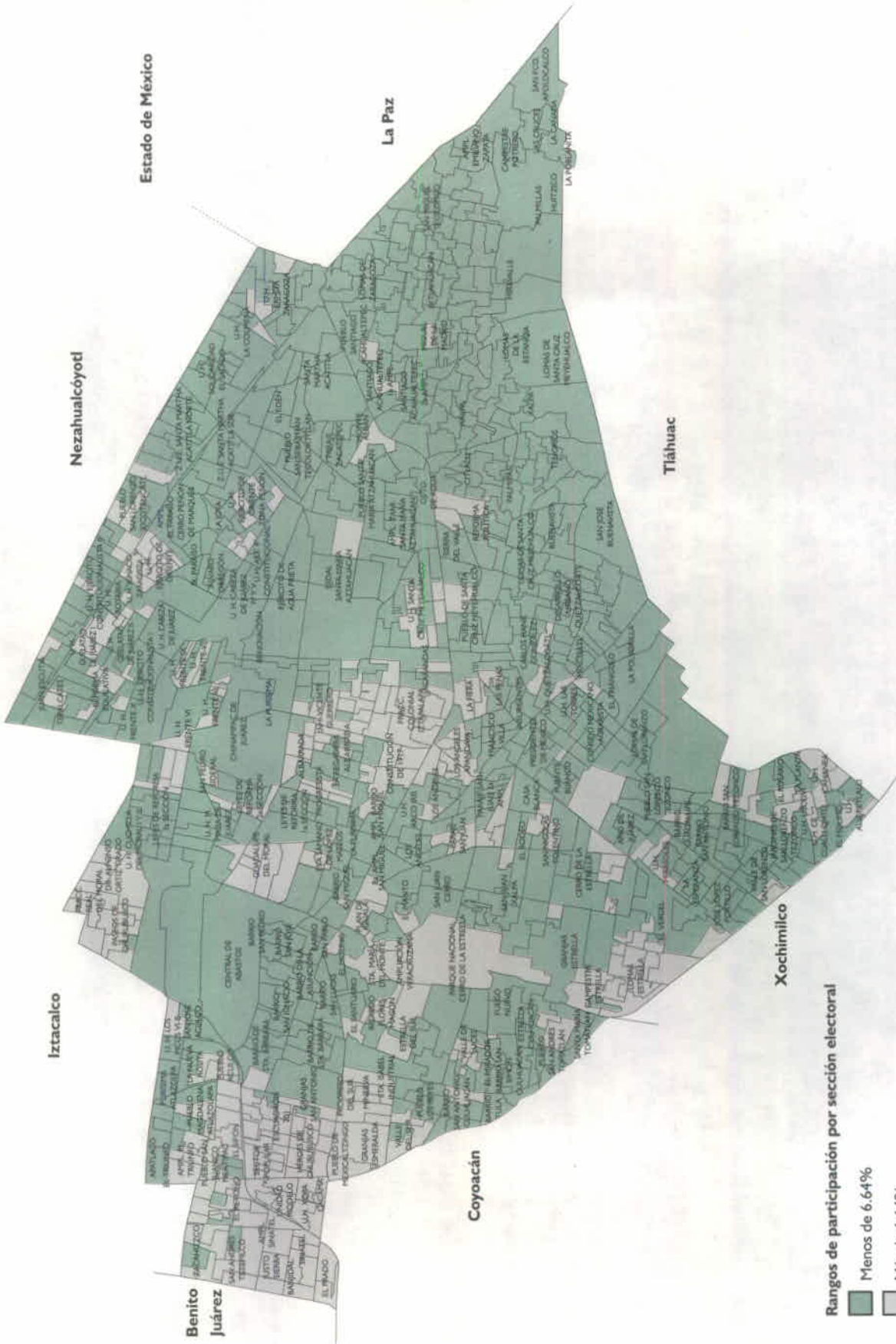
Rangos de participación por sección electoral

- Menos de 6.64%
- Más de 6.64%

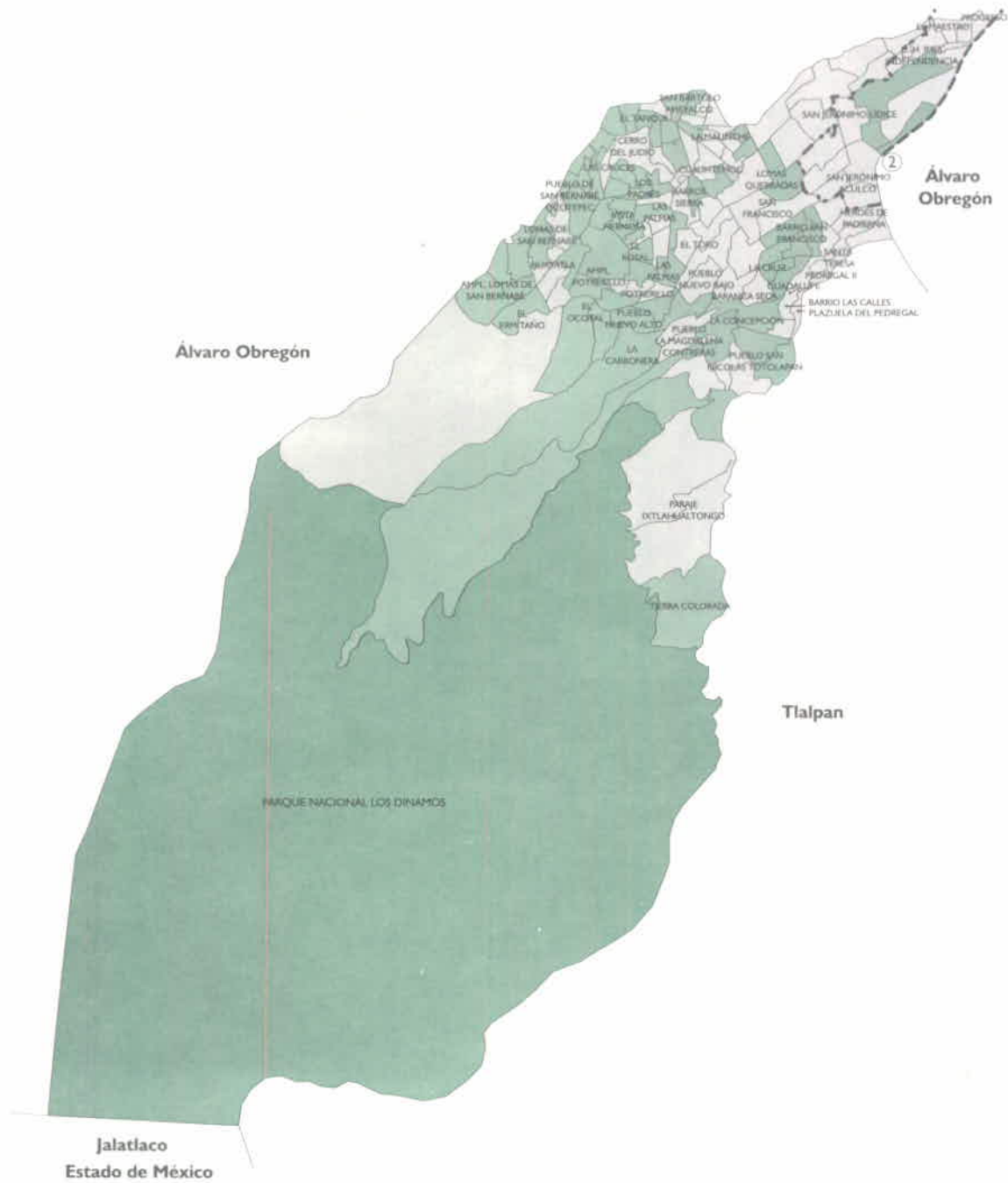
Iztacalco



Iztapalapa



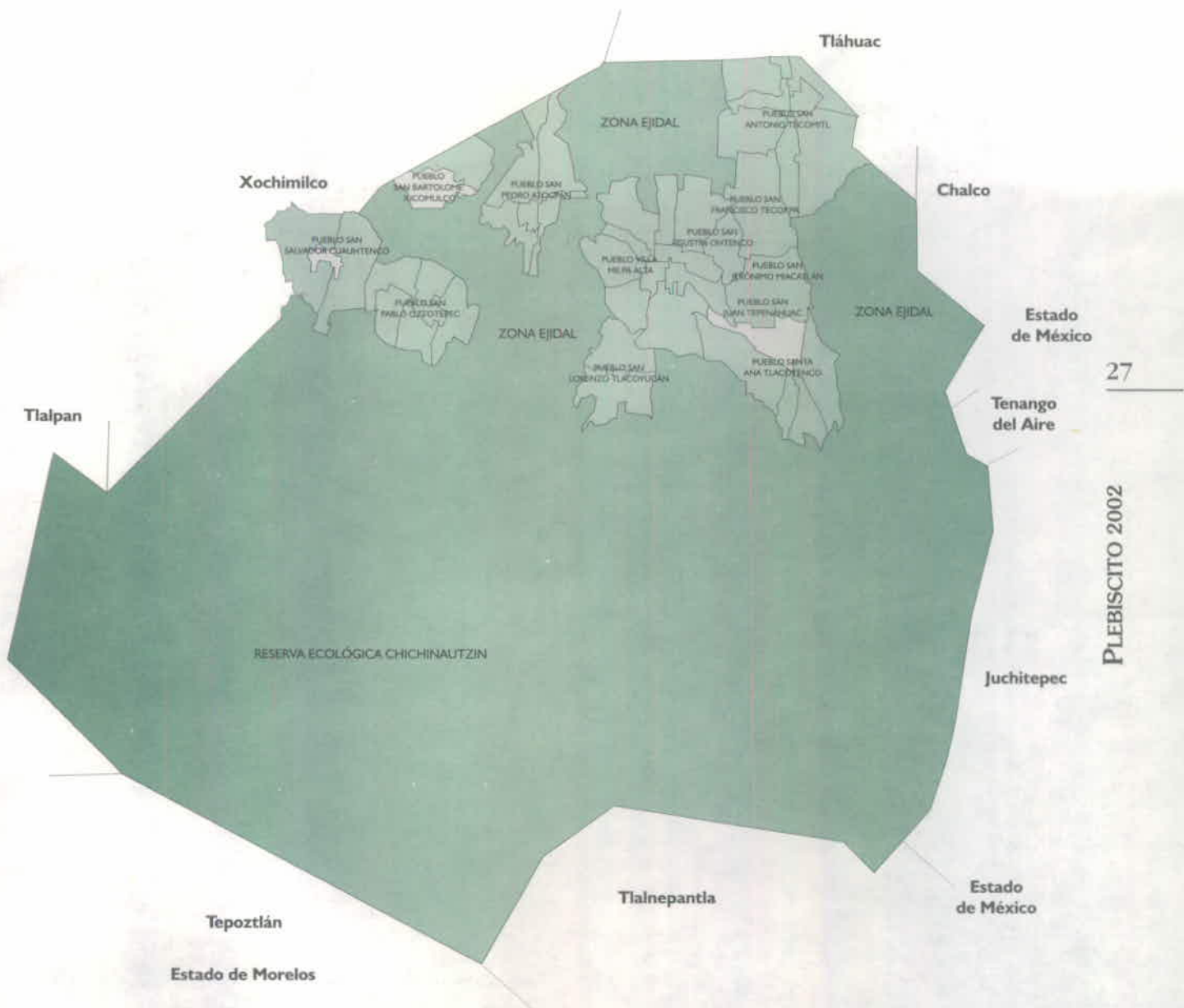
La Magdalena Contreras






Rangos de participación por sección electoral

- Menos de 6.64%
- Más de 6.64%
- Áreas naturales protegidas
- Limite de las secciones cercanas a la obra
- Proyecto de obra en Periférico
- ② Distribuidor Luis Cabrera

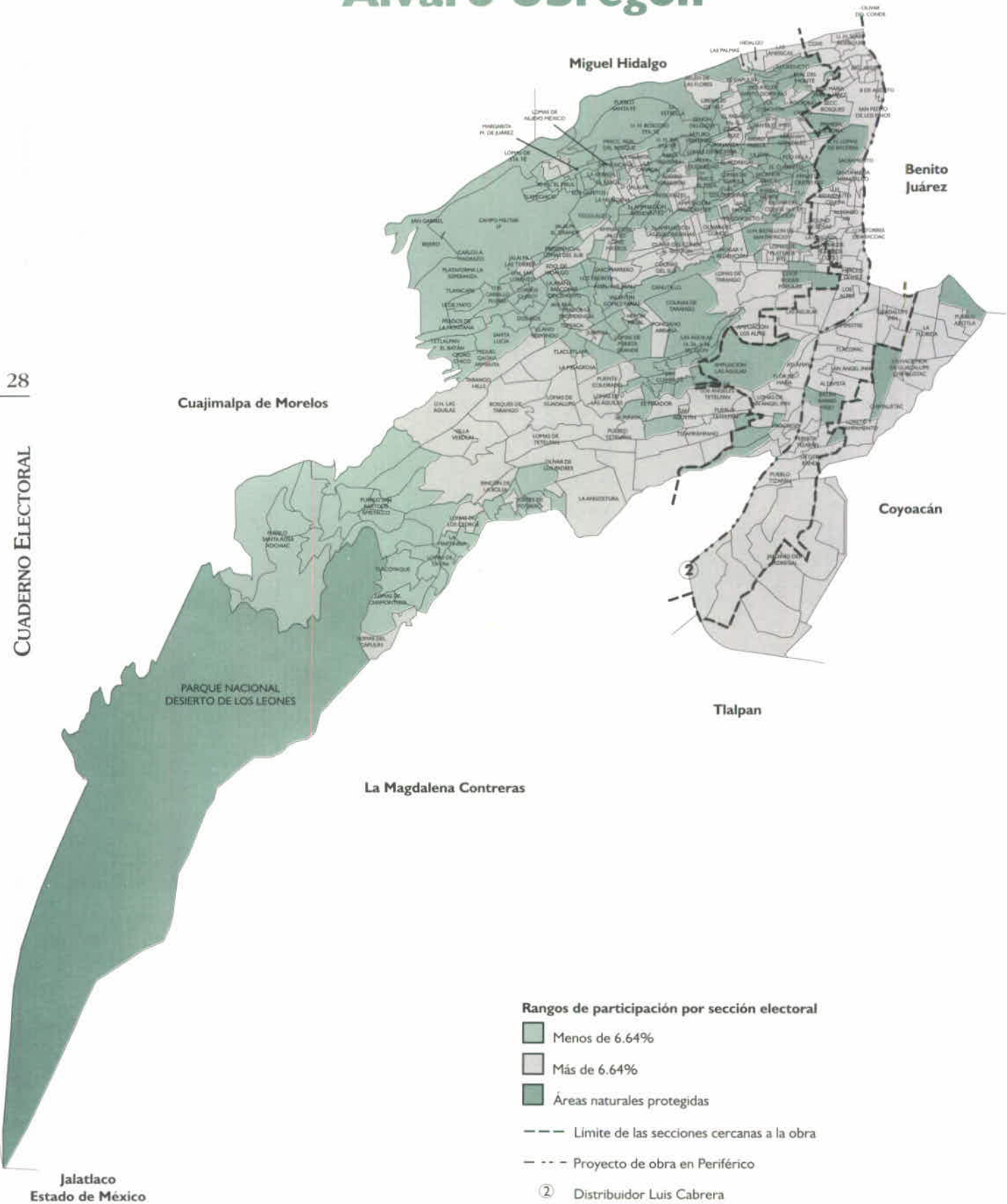
Milpa Alta



Rangos de participación por sección electoral

-  Menos de 6.64%
-  Más de 6.64%
-  Áreas naturales protegidas

Álvaro Obregón



Tláhuac

Iztapalapa

Estado de México




Valle de Chalco Solidaridad

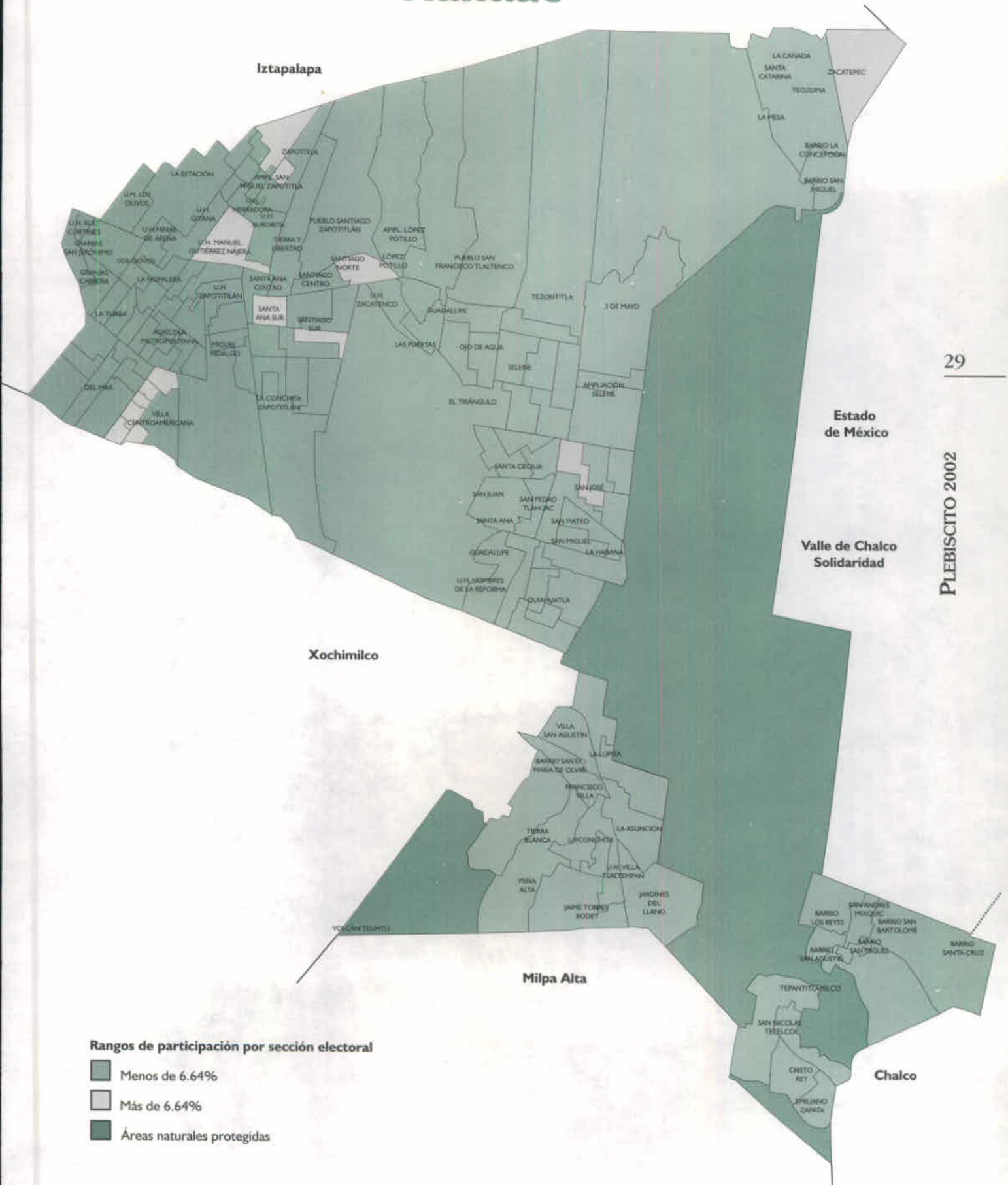
Xochimilco

Milpa Alta

Chalco

Rangos de participación por sección electoral

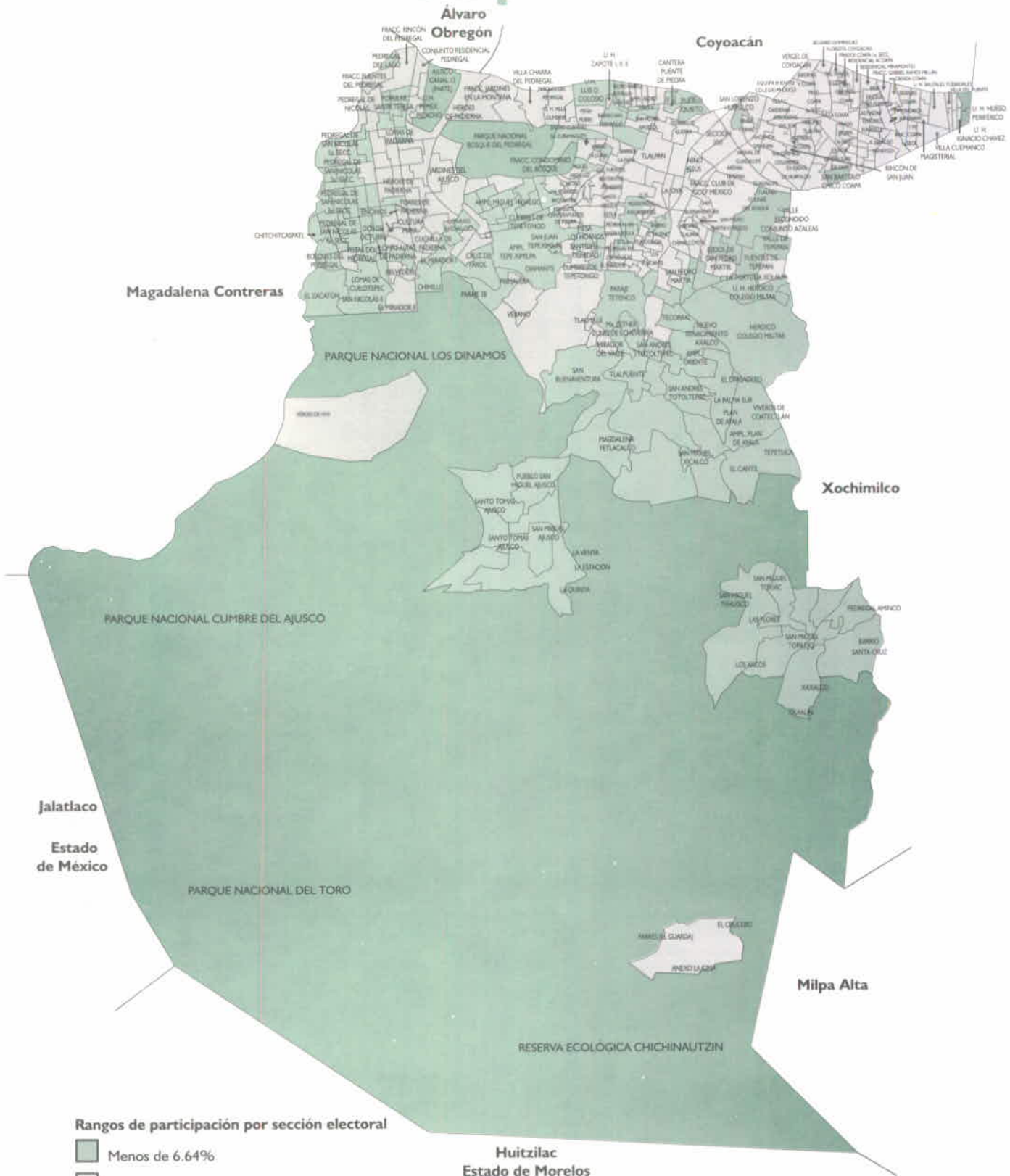
-  Menos de 6.64%
-  Más de 6.64%
-  Áreas naturales protegidas



Tlalpan

30

CUADERNO ELECTORAL

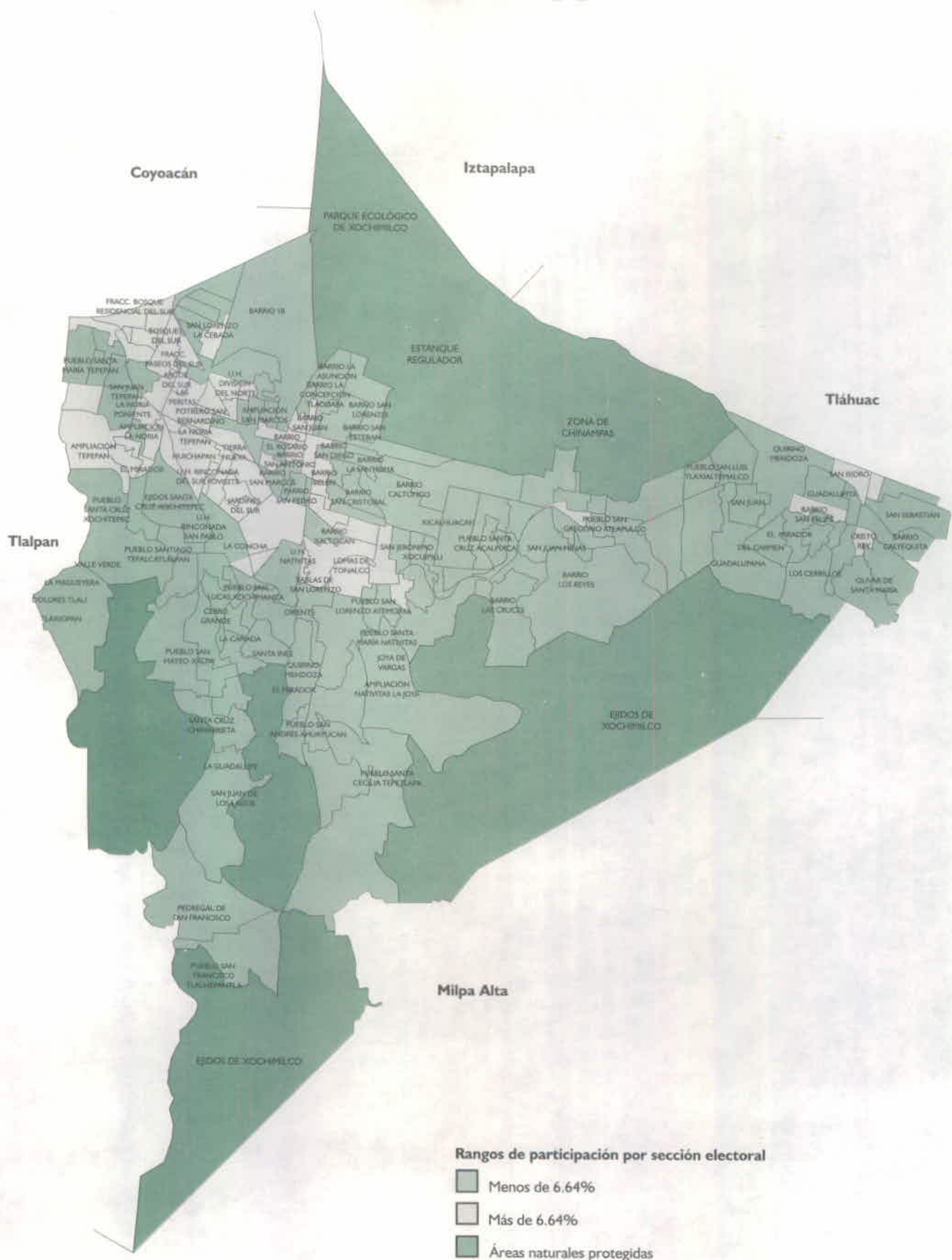


Rangos de participación por sección electoral

- Menos de 6.64%
- Más de 6.64%
- Áreas naturales protegidas

En la sección que aparece en blanco no se instaló mesa receptora de votación

Xochimilco



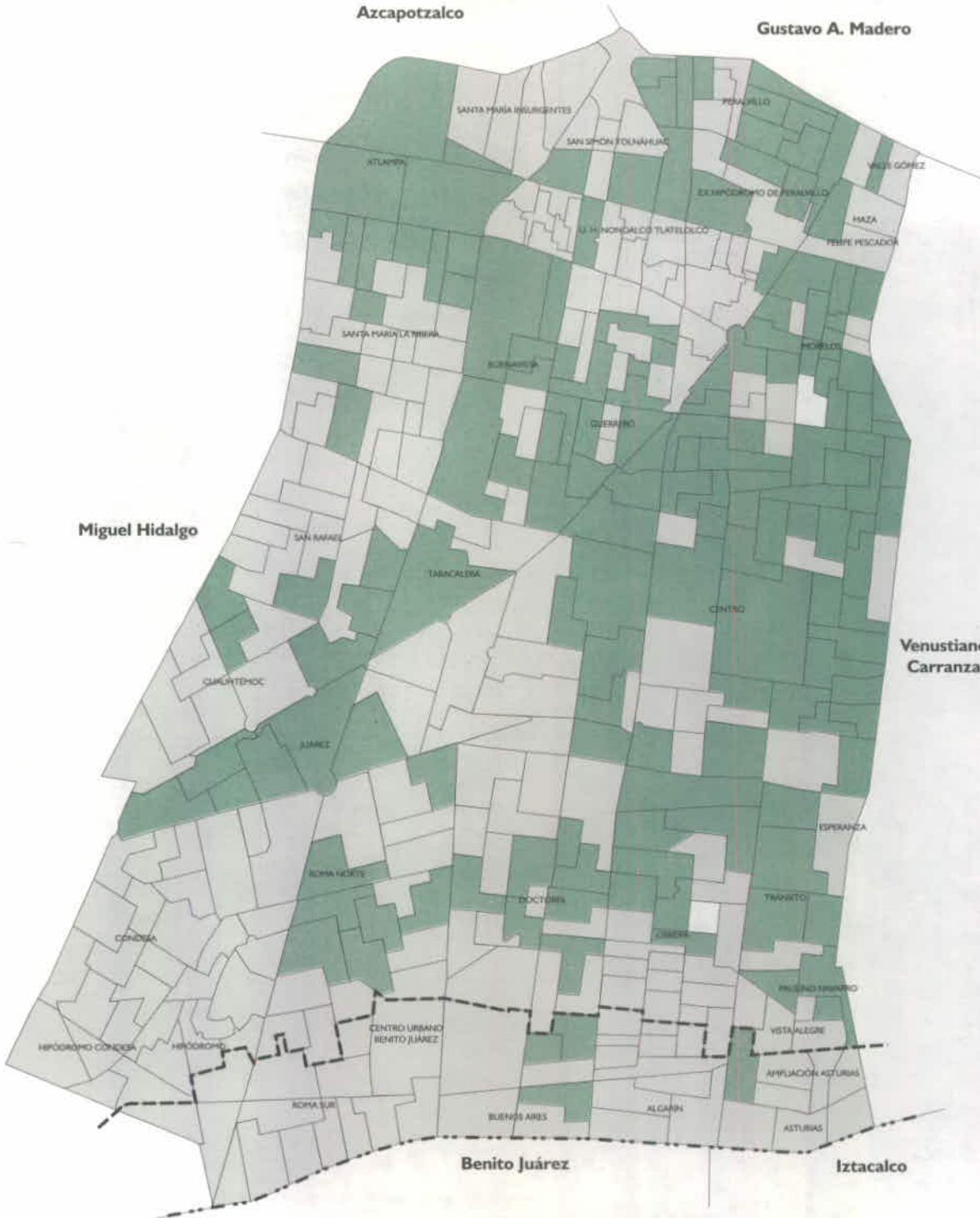
Benito Juárez



Cuauhtémoc

Azcapotzalco

Gustavo A. Madero



Rangos de participación por sección electoral

Menos de 6.64%

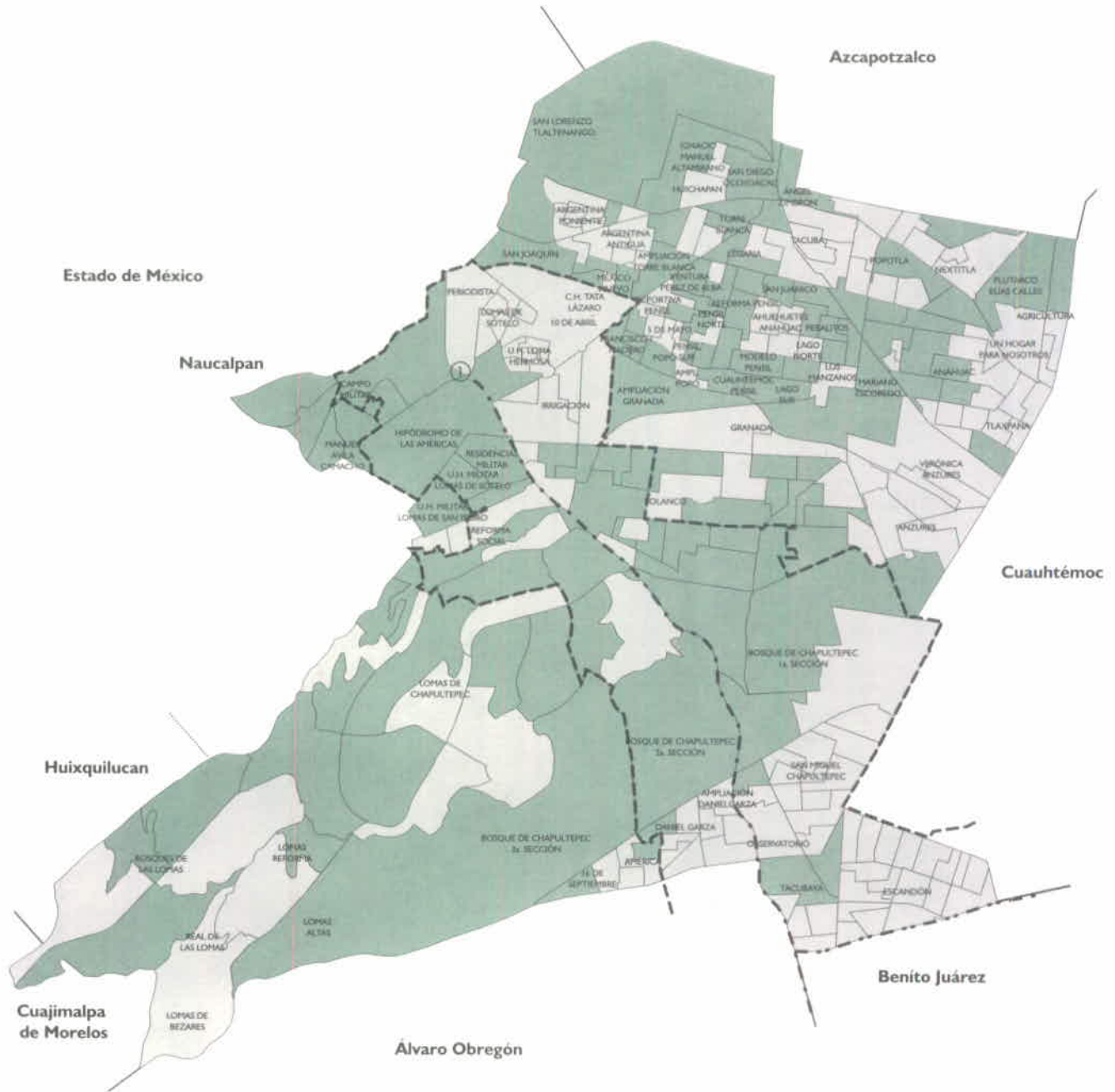
Más de 6.64%

----- Límite de las secciones cercanas a la obra

- - - - Proyecto de obra en Viaducto Miguel Alemán

En las secciones que aparecen en blanco no se instaló mesa receptora de votación

Miguel Hidalgo



Rangos de participación por sección electoral

■ Más de 6.64%

□ Áreas naturales protegidas

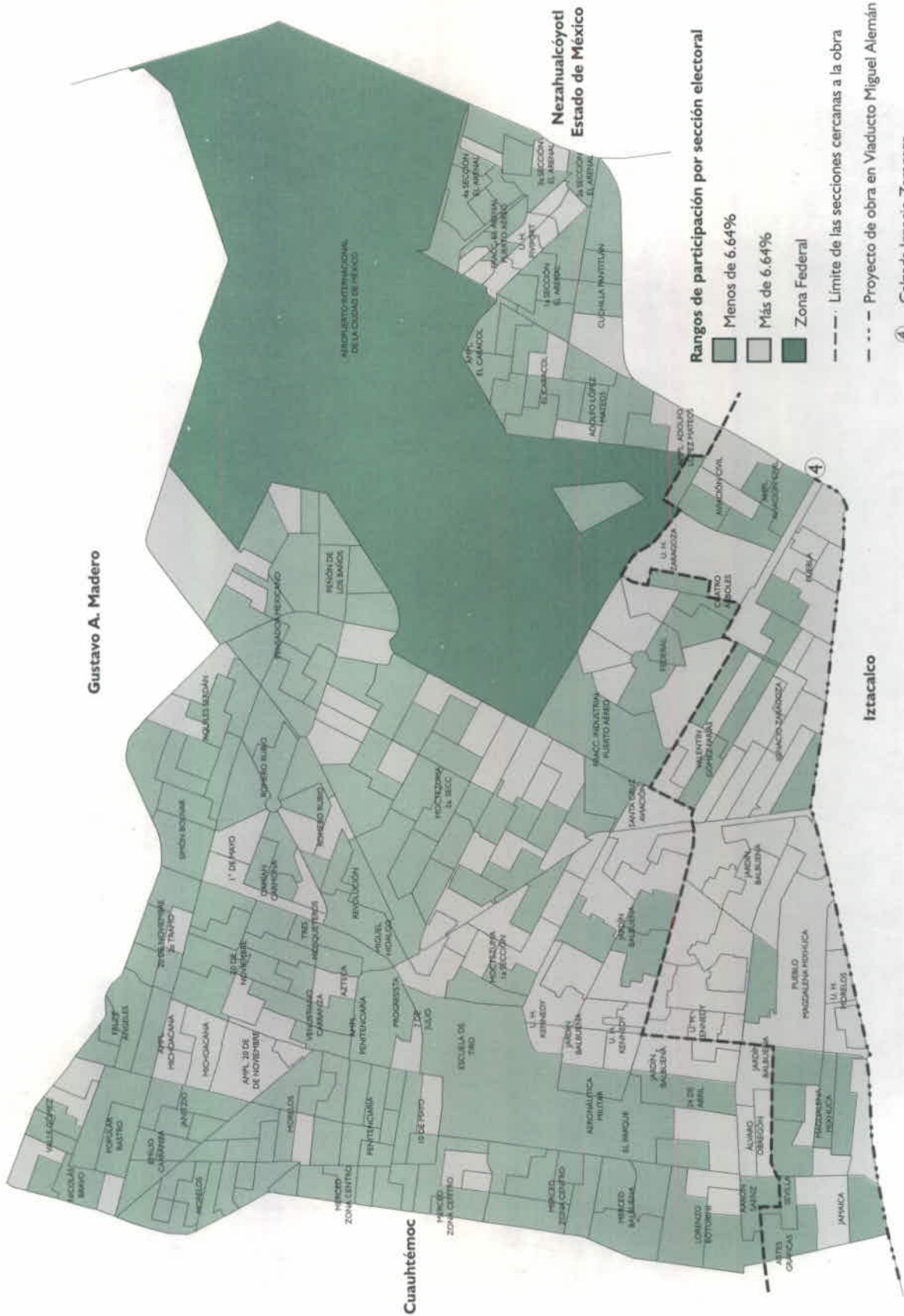
--- Limite de las secciones cercanas a la obra


- - - Proyecto de obra en Periférico

- . - . Proyecto de obra en Viaducto Miguel Alemán


① Avenida del Conscripto y Distribuidor Lomas de Sotelo

Venustiano Carranza





**Participación por
delegación y nivel
.....
socioeconómico**



- El Distrito Federal está dividido en 5 535 secciones electorales. Conforme a la clasificación de niveles socioeconómicos por colonia, el 64.70% de esas secciones pertenecen al nivel bajo; el 27.17% son de carácter medio; de nivel medio alto el 3.92%; de nivel alto el 3.09% y de estrato popular el 1.12%.¹
- La delegación Azcapotzalco está dividida en 347 secciones, de las cuales, el 62.25% son de carácter medio y el 37.75% restante de nivel bajo. De acuerdo con la lista nominal, el mayor número de ciudadanos (221 645) se ubica en el estrato medio, en tanto que 136 726 están en el bajo. El mayor porcentaje de participación (6.95%) se registro en las 131 secciones de colonias clasificadas en el nivel bajo, como San Rafael, Clavería, Industrial Vallejo o la unidad habitacional Cuitláhuac. Los ciudadanos con nivel de vida medio, que habitan en las 216 secciones de colonias como San Pablo y San Pedro Xalpa, la unidad habitacional El Rosario o la Nueva Santa María, participaron en menor medida, alcanzando el 6.25%. Las dos secciones donde se observaron mayores porcentajes de participación se ubicaron en las unidades habitacionales Cruz Roja Tepantongo y Rosendo Salazar, ambas de nivel medio.
- En Coyoacán se registró el segundo porcentaje más alto de participación ciudadana en la entidad: 7.90. Esta delegación se compone de 403 secciones electorales, que pertenecen a cuatro distintos niveles socioeconómicos. El estrato con mayor número de ciudadanos, de conformidad con la lista nominal, es el medio (274 971) al que le sigue el bajo (158 946), el medio alto (47 733) y el alto con 12 082. El mayor porcentaje

promedio de participación se observó en las 12 secciones donde se ubican colonias de nivel alto, con el 13.42%, entre las que se pueden mencionar Romero de Terreros, la unidad habitacional Integración Latinoamericana y Jardines del Pedregal de San Ángel. El segundo estrato con mayor participación fue el medio alto, con el 8.82% en las 39 secciones que lo integran, en éste se localizan colonias como Campestre Churubusco, Del Carmen, Pedregal de San Francisco o el pueblo de Santa Úrsula Coapa. El nivel socioeconómico predominante en esta delegación es el medio que, de acuerdo con la clasificación referida, abarca 225 secciones electorales; en colonias como Barrio Oxtopulco, Churubusco Country Club, Educación, Avante o las unidades habitacionales Culhuacán y CTM Culhuacán, donde la participación fue de 8.37%; en la sección 5515 de Barrio del Niño Jesús y el Fraccionamiento Pedregal de Coyoacán, también de este nivel, se dio el más alto porcentaje de participación de toda la delegación. Finalmente, en el estrato más bajo, la participación fue de 6.38%, en las 127 secciones que abarcan colonias como Ajusco, Culhuacán o los pedregales de Santo Domingo y Santa Úrsula Coapa.

- En la delegación Cuajimalpa de Morelos conviven habitantes de cuatro estratos en un total de 75 secciones, predominando la zona de nivel bajo, que corresponde al 81.33% y a un total de 81 387 ciudadanos en lista nominal; en el nivel medio alto se encontraban 6 743 ciudadanos, en el alto 6 480 y en el popular 3 878. La mayor participación ciudadana (7.79%) se registró en las seis secciones ubicadas en colonias de nivel alto, como Bosques de las Lomas, Lomas del

¹ Para efectos de este análisis se utilizan los niveles socioeconómicos del Libro Mercadológico de la Megaciudad de México, editado por el Buró de Investigaciones de Mercados S.A. de C.V. Con base en este documento se entenderá por **nivel alto**, al estrato de la población con el más alto nivel de vida e ingresos, donde el jefe de familia tiene un nivel educativo de licenciatura o mayor y se desempeñan como grandes o medianos empresarios, gerentes, directores o destacados profesionistas; **nivel medio alto**, segmento en el que se considera a las personas con ingresos o nivel de vida ligeramente superior al medio y donde la mayoría de los jefes de familia tiene un nivel educativo de licenciatura y muy pocas veces cuentan solamente con educación preparatoria, se desempeñan como empresarios de compañías pequeñas o medianas, gerentes o ejecutivos secundarios de empresas grandes, o profesionistas independientes; **nivel medio**, personas con ingresos o nivel de vida medio, en que los jefes de familia normalmente tienen un nivel educativo de preparatoria y se ocupan como pequeños comerciantes, empleados de gobierno, vendedores, maestros de escuela, técnicos y obreros calificados; **nivel bajo**, se decidió compactar dos niveles que la empresa BIMSA aborda por separado, en virtud de que la diferencia entre los ingresos del jefe de familia en ambos estratos no es muy amplia, sin embargo, cabe mencionar que de los dos subniveles que componen el nivel bajo, el 55.50% de la población se ubica en el bajo alto y el 9.20% en el bajo, de acuerdo con la siguiente denominación: el bajo alto —en el que se considera a las personas con ingresos o nivel de vida ligeramente por debajo del nivel medio, es decir, es el nivel bajo que se encuentra en mejores condiciones, el jefe de familia de estos hogares cuenta en promedio con un nivel educativo de secundaria o primaria completa, y dentro de las ocupaciones se encuentran taxistas, comerciantes fijos o ambulantes, choferes de casas, mensajeros, cobradores, etcétera.— y nivel bajo —compuesto por personas con un nivel de vida usterio y bajos ingresos, el jefe de familia de estos hogares cuenta en promedio con un nivel educativo de primaria y tienen actividades tales como obreros, empleados de mantenimiento, empleados de mostrador, choferes públicos, maquiladores, etcétera.—; **nivel popular**, se compone con la gente con menores ingresos y nivel de vida, el nivel educativo del jefe de familia es primaria incompleta y generalmente tiene subempleos o empleos eventuales.

Chamizal o Lomas de Vista Hermosa. En el nivel bajo se dio el segundo mayor porcentaje de participación, 4.62%, en las 61 secciones ubicadas en ese estrato, en colonias como La Navidad, San Lorenzo Acopilco, San José de los Cedros, una zona de Lomas del Chamizal, Xalpa o San Mateo Tlaltenango. El tercer porcentaje, 4.30, se ubicó en las cinco secciones de colonias de nivel medio alto como El Puente, Jesús del Monte y Cuajimalpa; en tanto que en las tres secciones de estrato popular, localizadas en colonias como Las Maromas, Las Lajas, Mina Vieja y Cruz Blanca, la participación fue de 3.64%.

- En Gustavo A. Madero es posible observar colonias clasificadas en toda la gama de estratos socioeconómicos, aunque de las 858 secciones electorales en que se divide, el 82.17% se considera de nivel bajo; en este nivel el número de ciudadanos inscritos en el listado nominal fue de 799 812, mientras que en el medio arrojó un total de 87 596, en el popular 36 890 ciudadanos, en el medio alto 19 471 y en el alto 14 291. La mayor participación (8.03%) se observó en las 20 secciones ubicadas en colonias de nivel medio alto como Nueva Industrial Vallejo, Torres Lindavista, Barrio La Purísima Ticomán o Residencial Zacatenco. El segundo porcentaje más alto, 7.98% se observó en las 94 secciones de colonias de estrato medio como Industrial, Vallejo, Guadalupe Tepeyac, Estrella y seis secciones de Lindavista, ya que en las 13 secciones restantes de esta última colonia, clasificadas en el nivel alto, la participación fue de 6.63%. En el nivel predominante (bajo), con 705 secciones, el porcentaje de participación fue de 5.98%, aquí se localizan colonias como Nueva Atzacolco, San Juan de Aragón, la unidad habitacional San Juan de Aragón, San Felipe de Jesús, Gertrudis Sánchez, Providencia o Gabriel Hernández. Finalmente, en las 26 secciones en las que se ubican colonias de estrato popular como Malacates, Ampliación Malacates, Lomas de Cuauhtepic o Arboledas de Cuauhtepic, la participación fue de 3.89%.
- La composición por niveles socioeconómicos de la delegación Iztacalco es más homogénea, solo hay nueve secciones en colonias clasificadas con el nivel medio alto y el resto son de nivel medio (109) y bajo (181). En el listado nominal, la mayoría de ciudadanos registrados (194 168) habitan áreas clasificadas como nivel bajo, en tanto que 118 405 están en el medio y solo 8 850 en

el medio alto. La mayor participación, 10.51% se registró en las secciones de estrato medio alto, en colonias como Militar Marte y Reforma Iztaccihuatl Sur, a la que siguieron las colonias de nivel bajo —Granjas México, Pantitlán, Agrícola Oriental, Barrio Santiago o unidad habitacional Infonavit Iztacalco—, con una participación de 6.96%. La participación más baja se observó en las colonias de nivel medio, tales como Reforma Iztaccihuatl Norte, Gabriel Ramos Millán o Fraccionamiento Benito Juárez, donde el porcentaje fue de 6.72%.

- En la delegación Iztapalapa, que se compone de 1 003 secciones electorales, la mayor participación promedio (8.77%), se registró en las 120 secciones clasificadas en el nivel socioeconómico medio, en colonias como Paseos de Churubusco, El Sifón, San Andrés Tetepilco, Escuadrón 201, Sinatel, Unidad Modelo o El Vergel; la lista nominal en este estrato es de 118 447 ciudadanos. El segundo mayor porcentaje (5.20%) se observó en las 877 secciones clasificadas en el nivel bajo, que representa el 87.44% del total de las secciones electorales (1 053 753 ciudadanos inscritos en el listado nominal), en colonias como Ejidal Santa María Aztahuacán, Juan Escutia, Tepalcates, los barrios Santa Bárbara, San José, San Pedro, San Lucas y San Ignacio, o las unidades habitacionales Ejército de Oriente, Vicente Guerrero, Santa Cruz Meyehualco o Ermita Zaragoza. La participación ciudadana en las seis secciones donde se localizan las colonias Miravalle, Xalpa y Lomas de la Estancia, todas ellas de estrato popular, fue la más baja (2.99%); en éstas se encontraban anotados 8 115 ciudadanos en el listado nominal.
- En Milpa Alta, el único nivel socioeconómico en la delegación es el bajo, que en sus 44 secciones con una lista nominal de 59 703 ciudadanos, registró una participación de 3.88%, en pueblos como San Bartolomé Xicomulco, San Juan Tepehuac, San Pablo Oztotepec, San Agustín Ohtenco, San Antonio Tecómitl, San Francisco Tecoxpa, San Jerónimo Miacatlán, San Pedro Atocpan, Santa Ana Tlacotenco o San Lorenzo Tlacoyucan. No obstante, es importante destacar que de las diez secciones ubicadas en el pueblo Villa Milpa Alta, y clasificadas todas en el nivel bajo, en seis de ellas se aprecia una colonia denominada Villa Milpa Alta, en la que sus habitantes cuentan con un nivel socioeconómico me-

dio, mismo que no se consideró en este análisis debido a que el criterio utilizado para la clasificación se basó en la división seccional.

- En La Magdalena Contreras se observan cinco estratos socioeconómicos en las 147 secciones electorales que la integran. De acuerdo con el listado nominal, el mayor número de ciudadanos viven en colonias de nivel bajo (96 774), al que le siguen los de nivel medio (44 183), medio alto (7 953), popular (5 669) y alto (3 791). El que registró mayor participación ciudadana fue el medio alto, que en sus ocho secciones de San Jerónimo Lídice, tuvo un porcentaje de 10.17%. El segundo porcentaje más elevado (8.69) se observó en las 41 secciones de colonias de nivel medio como San Francisco, Santa Teresa, San Jerónimo Aculco o la unidad habitacional IMSS Independencia. En las colonias de nivel alto, ubicadas en cuatro secciones electorales, como Plazuela del Pedregal, Barrio las Calles y una parte de la concepción, la participación alcanzó los 7.15 puntos porcentuales. En las 90 secciones de nivel bajo, entre las que se encuentran el pueblo San Nicolás Totolapan, San Bartolo Ameyalco o Las Cruces, la participación fue de 6.13%. La participación más baja se registró en el estrato popular (4.97%) en colonias como El Ermitaño, Tierra Colorada e Ixtlahualtongo, localizadas en cuatro secciones.
- La clasificación por niveles socioeconómicos del territorio de Álvaro Obregón es diversa. De conformidad con el listado nominal, el mayor número de ciudadanos (358 215) se localiza en áreas clasificadas de nivel socioeconómico bajo, en tanto que 80 767 se encuentran en el medio, 47 299 en el alto, 3 885 en el medio alto y 2 118 en el popular. En esta delegación la mayor participación (12.77%) se registró en las cuatro secciones de nivel medio alto en las que se ubican las colonias Bosques de Tarango, Lomas de Tetelpan y Villa Verdún. El segundo porcentaje más elevado se localizó en 75 secciones de colonias con nivel medio (9.13%), entre las que se encuentran Las Águilas, Colinas del Sur, Olivar del Conde y las zonas oriente y poniente de la unidad habitacional Lomas de Plateros. En las colonias como Jardines del Pedregal, Guadalupe Inn, Florida, San Ángel Inn o Progreso Tizapán, de nivel alto, ubicadas en 50 secciones electorales, el porcentaje de participación fue de 9.05%. Las colonias de nivel bajo, que se ubican en 315

secciones obtuvieron una participación del 6.65%, entre éstas se observan el pueblo de Santa Fe, la unidad habitacional Sears Roebouck, Lomas de Becerra, Alfonso XIII, Lomas de Puerta Grande, así como algunas secciones de Las Águilas. En las dos secciones del pueblo Santa Rosa Xochiac, las únicas de nivel popular, se observó el porcentaje más bajo de participación promedio en la delegación: 3.87%.

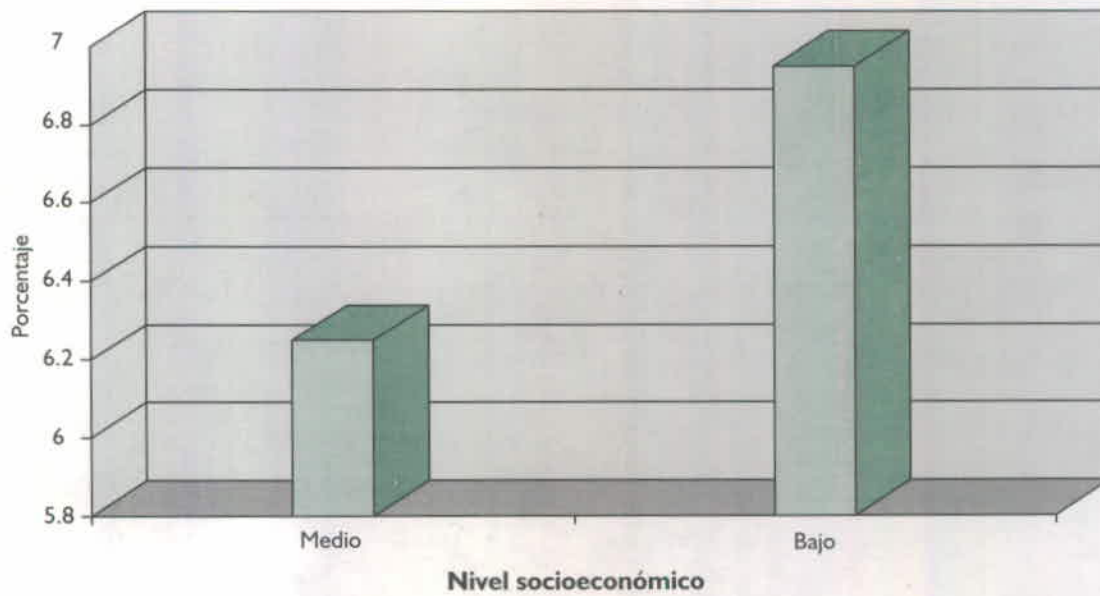
- En la delegación Tláhuac se encuentran los dos niveles socioeconómicos más bajos de la clasificación general (bajo y popular), y casi la totalidad de la población se ubica en el bajo (98.50%), con 175 225 ciudadanos inscritos en lista nominal. La participación más alta, 4.53%, se observó en las 131 secciones de este estrato, en donde se ubican colonias como La Nopalera, La Estación, Santiago, Santa Ana, Selene, Agrícola Metropolitana o San Andrés Mixquic. En el nivel popular únicamente se encuentran dos secciones, en las que la participación promedio de los 3 086 ciudadanos inscritos en el listado nominal, fue de 2.95%, en colonias como La Cañada, Santa Catarina, Teozoma, Guadalupe, La Joya y el Mirador, entre otras.
- En la delegación Tlalpan se registró el tercer porcentaje de participación más elevado de la entidad (7.67%). Conforme a la lista nominal, la mayoría de los ciudadanos (264 029) habitan en áreas de nivel socioeconómico bajo, a los que le siguen los de nivel medio (93 938), alto (27 360), popular (21 984) y finalmente medio alto (1 696). Las 28 secciones en las que se localizan fraccionamientos de nivel alto como Fuentes del Pedregal, Club de Golf México y Jardines de la Montaña, o unidades habitacionales como Villa Olímpica o Emilio Portes Gil, fueron las que registraron la mayor participación: 10.82%. El segundo porcentaje más elevado (9.46%) se observó en las 93 secciones de colonias de estrato medio como Narciso Mendoza, Isidro Fabela, Villa Coapa o las unidades habitacionales Fuentes Brotantes o Sauzales y Cebadales. En Tlalmille, única colonia de nivel medio alto en esta delegación, la participación ciudadana fue de 8.08%, en las dos secciones electorales en que se ubica. El cuarto sitio, con participación promedio de 6.97%, se dio en las 218 secciones que cubren colonias de nivel bajo como Héroes de Padierna, San Pedro Mártir, San Andrés Totoltepec, Santo Tomás Ajusco, Pedregal de San Nicolás, Miguel

Hidalgo o Narciso Mendoza. En el nivel popular se registró una participación de 4.41% en 14 secciones que delimitan colonias como Primavera o San Miguel Topilejo.

- En Xochimilco existen cuatro distintos niveles socioeconómicos, con excepción del nivel alto. De acuerdo con el listado nominal el mayor número de ciudadanos tienen un nivel socioeconómico bajo (176 335), le sigue el nivel medio (46 486), popular (8 812) y medio alto (4 249). La mayor participación se dio en las cuatro secciones de nivel medio alto que cubren el fraccionamiento Bosque Residencial del Sur, con 13.98%. El segundo porcentaje más alto, 6.90%, se observó en colonias de nivel medio como Santa María Tepepan, Noria Tepepan o Jardines del Sur, localizadas en 39 secciones. En el nivel bajo, donde se concentra el mayor número de secciones (126) la participación fue 5.37%, en lugares como San Lorenzo, La Cebada y pueblos como San Gregorio Atlapulco, Santa Cruz Acalpixca, Santa María Nativitas, Santa Cecilia Tepetlapa o Santa María Tepepan. En el nivel popular, la participación promedio fue de 3.27% en cinco secciones localizadas en colonias como La Guadalupe, Joyas de Guadalupe o pueblos como San Gregorio Atlapulco, San Andrés Ahuayacan o San Francisco Tlalnepantla.
- En la delegación Benito Juárez se observó el porcentaje de participación más alto de la entidad: 9.43%. En esta delegación existen colonias de sólo dos niveles socioeconómicos medio y medio alto; en el primero se dio la mayor participación en las 194 secciones que representan el 76.38% de la delegación (con 236 273 ciudadanos registrados en lista nominal) y que corresponden a las colonias Narvarte Oriente y Poniente, Del Valle, Nápoles, Álamos o Portales. En las 60 secciones restantes de nivel medio alto (con 72 897 ciudadanos en lista nominal) la participación fue de 8.99%, las que comprenden algunas zonas de las colonias Del Valle, Narvarte o Vértiz Narvarte.
- En la delegación Cuauhtémoc se observan tres niveles socioeconómicos en un total de 389 secciones. El nivel bajo es el que tiene mayor número de ciudadanos inscritos en lista nominal (215 232), al que le siguen el medio (174 907) y el medio alto (33 959). La mayor participación promedio (9.56%) se registró en las 42 secciones que conforman colonias de nivel medio alto como Roma Norte, Condesa, Hipódromo, Cuauhtémoc o Juárez. En las 158 secciones de estrato medio, localizadas en colonias como Buenavista, San Rafael, Cuauhtémoc o la unidad habitacional Nonoalco Tlatelolco, la participación ciudadana fue del 8.19%, en tanto que en colonias de nivel bajo como Centro, Santa María La Ribera, Peralvillo, Ex Hipódromo de Peralvillo, Morelos o Guerrero, localizadas en 189 secciones, representó el 6.25%.
- A diferencia de las otras seis delegaciones donde existen colonias clasificadas con nivel socioeconómico alto, en las que se observan los más altos porcentajes de participación, en Miguel Hidalgo las 58 secciones de colonias con este nivel ocuparon el lugar más bajo con el 5.87% —Polanco, Lomas de Chapultepec y Bosques de las Lomas—. El estrato con mayor participación fue el medio alto, que en las 24 secciones que cubren colonias como Irrigación, Escandón y Anzures, registró una participación de 9.74%. En las 63 secciones donde se ubican colonias clasificadas con el nivel medio —Lomas de Sotelo, Verónica Anzures o San Miguel Chapultepec—, la participación fue de 7.99%. En el nivel bajo, la participación fue de 6.94% en las 126 secciones localizadas en colonias como Poptla, Tacuba, Pensil Norte, Anáhuac, Torre Blanca o Argentina. Cabe señalar que en este nivel se ubica el mayor número de ciudadanos inscritos en lista nominal, 150 094, al que le siguen los de nivel medio (58 276), alto (49 938) y medio alto (24 566).
- En la delegación Venustiano Carranza es posible observar homogeneidad en los niveles socioeconómicos, ya que el 77.15% de sus 337 secciones electorales pertenecen al estrato bajo, en tanto el resto son de carácter medio. De acuerdo con el listado nominal, 287 214 ciudadanos pertenecen al nivel bajo, mientras que 88,960 al medio. En éste último, la participación fue de 7.30% en las 77 secciones que comprenden colonias como Merced Zona Centro, Jardín Balbuena, Magdalena Mixhuca o unidad habitacional Kennedy; mientras que la participación promedio de los ciudadanos de estrato bajo fue del 6.06% en las colonias Valle Gómez, 20 de Noviembre, Morelos, Penitenciaria, Pensador Mexicano, Moctezuma e Ignacio Zaragoza, entre otras.

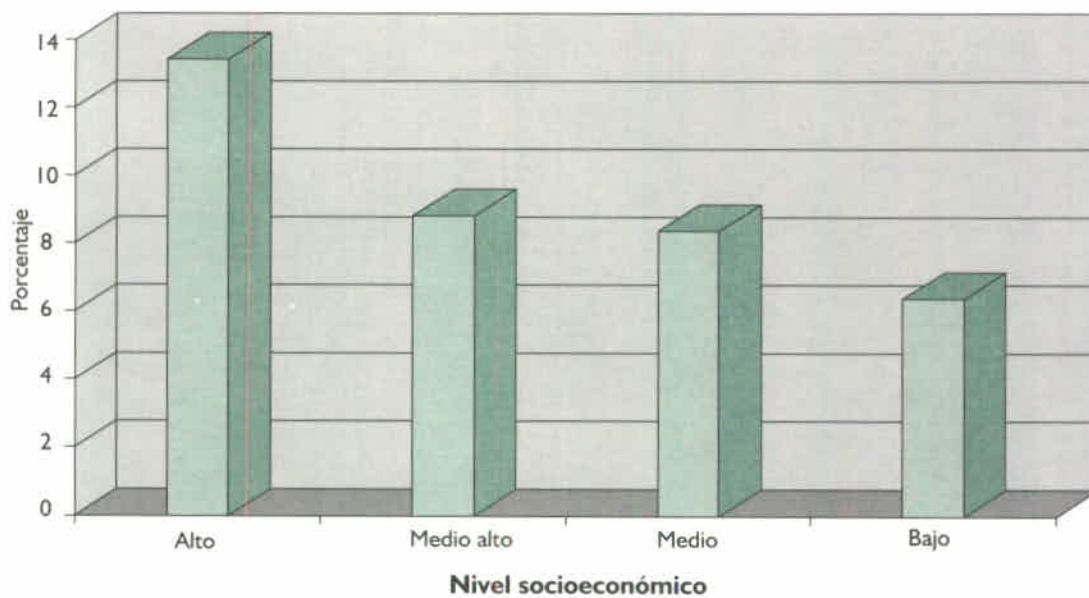
Azacapotzalco

Nivel socioeconómico	Núm. de secciones	Lista nominal	Porcentaje de participación
Medio	216	221 645	6.25%
Bajo	131	136 726	6.95%



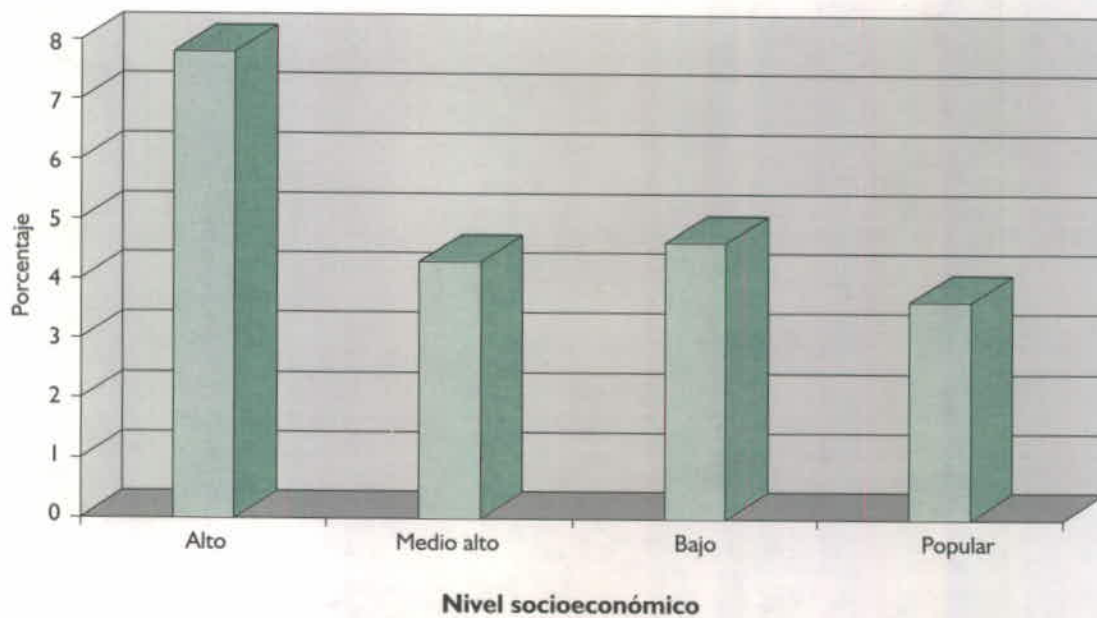
Coyoacán

Nivel socioeconómico	Núm. de secciones	Lista nominal	Porcentaje de participación
Alto	12	12 082	13.42%
Medio Alto	39	47 733	8.82%
Medio	225	274 971	8.37%
Bajo	127	158 946	6.38%



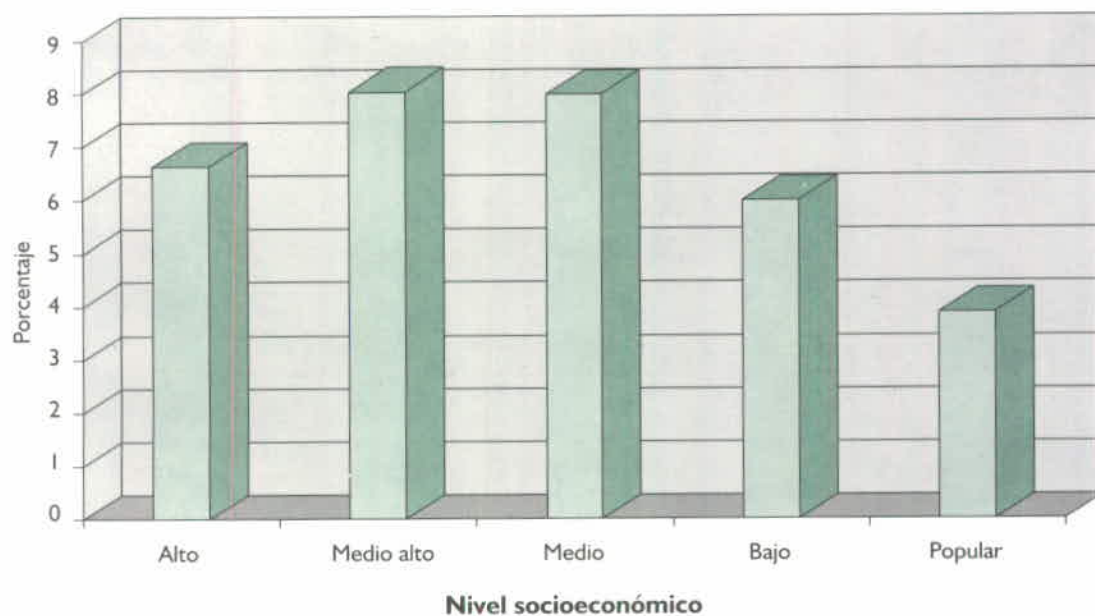
Cuajimalpa de Morelos

Nivel socioeconómico	Núm. de secciones	Lista nominal	Porcentaje de participación
Alto	6	6 480	7.79%
Medio Alto	5	6 743	4.30%
Bajo	61	81 387	4.62%
Popular	3	3 878	3.64%



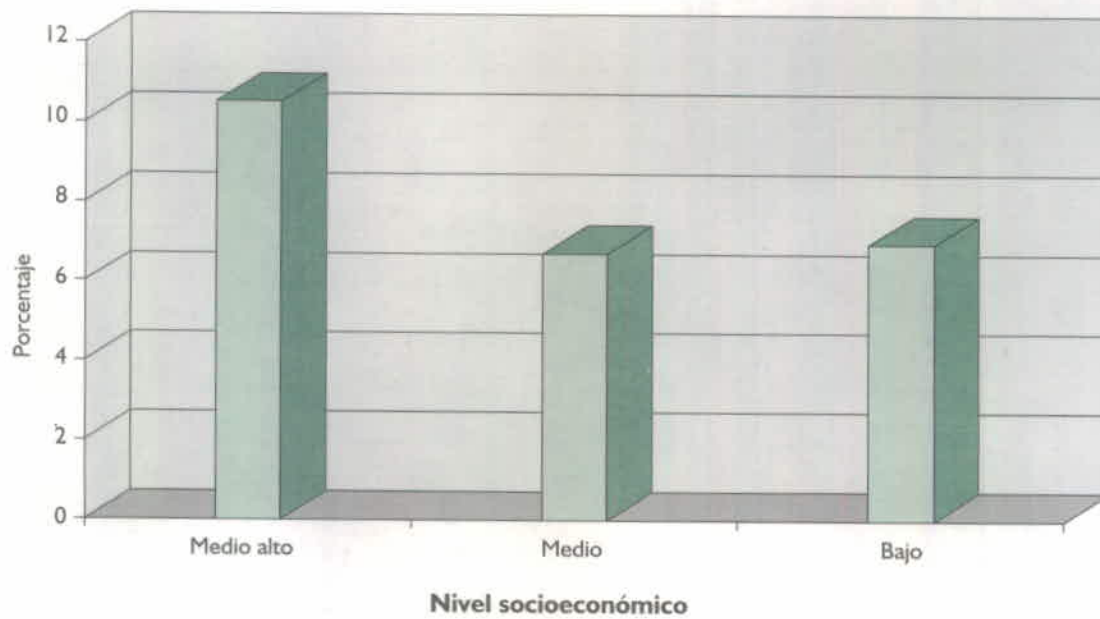
Gustavo A. Madero

Nivel socioeconómico	Num. de secciones	Lista nominal	Porcentaje de participación
Alto	13	14 291	6.63%
Medio Alto	20	19 471	8.03%
Medio	94	87 596	7.98%
Bajo	705	799 812	5.98%
Popular	26	36 890	3.89%



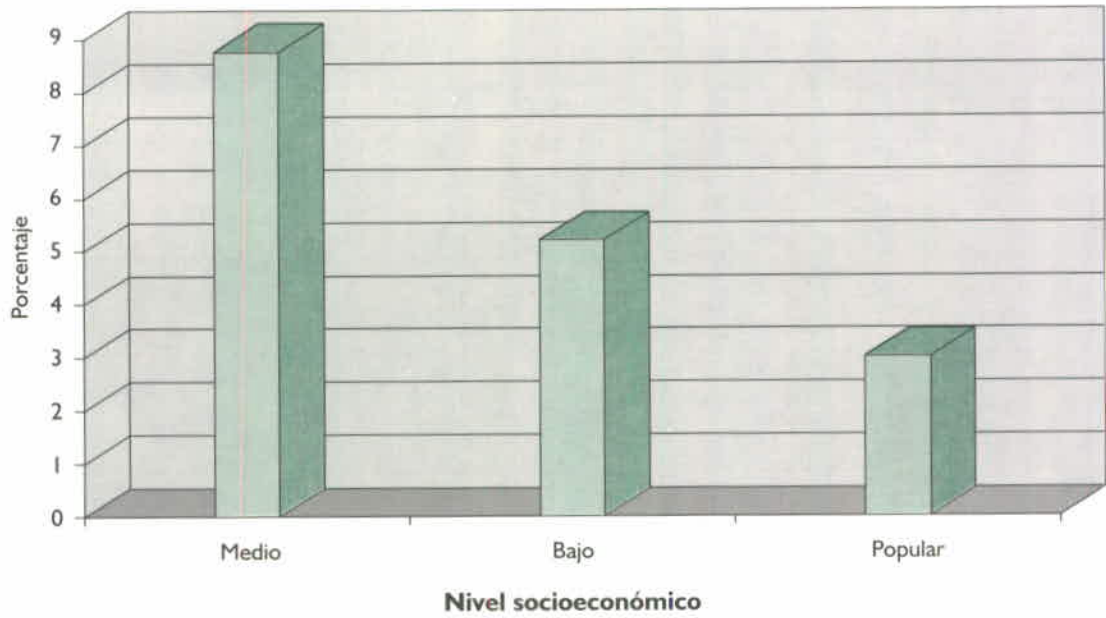
Iztacalco

Nivel socioeconómico	Núm. de secciones	Lista nominal	Porcentaje de participación
Medio Alto	9	8 850	10.51%
Medio	109	118 405	6.72%
Bajo	181	194 168	6.96%



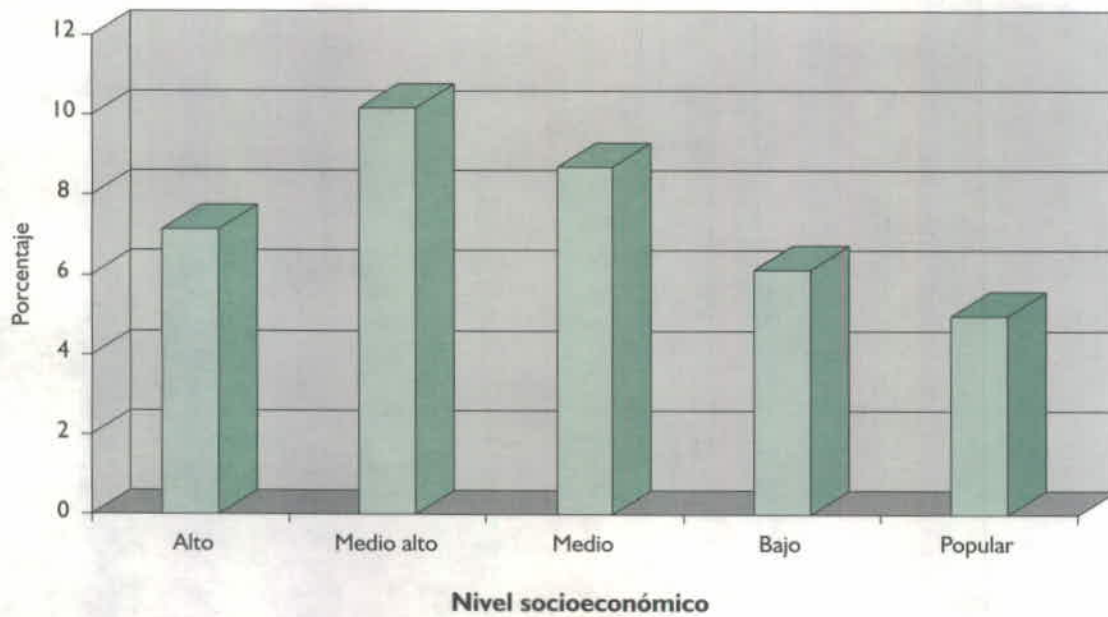
Iztapalapa

Nivel socioeconómico	Núm. de secciones	Lista nominal	Porcentaje de participación
Medio	120	118 447	8.77%
Bajo	877	1 053 753	5.20%
Popular	6	8 115	2.99%



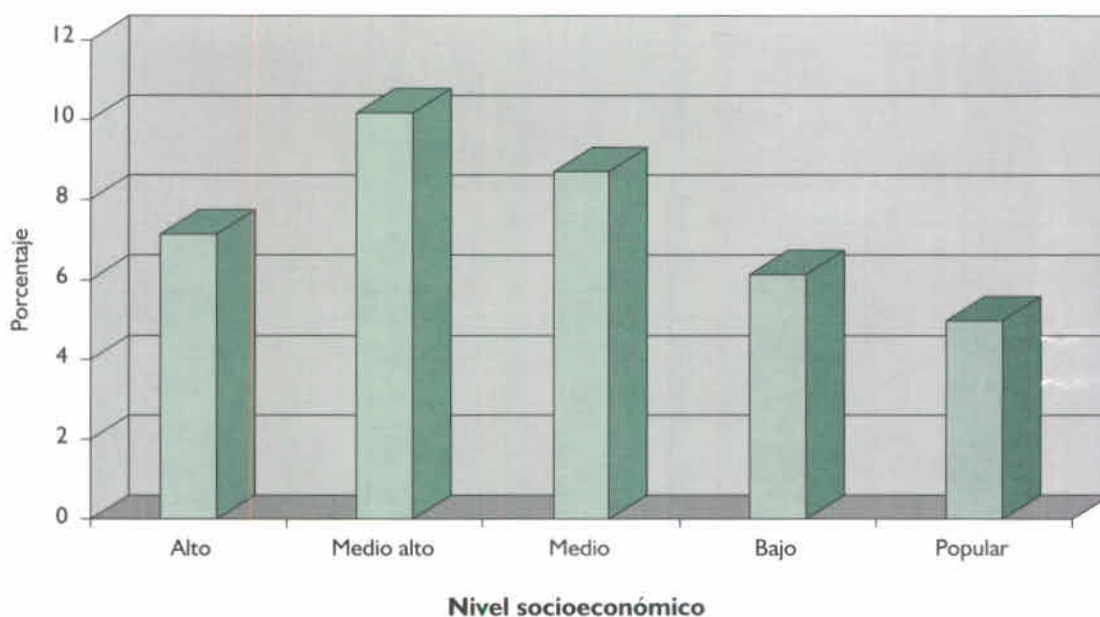
La Magdalena Contreras

Nivel socioeconómico	Núm. de secciones	Lista nominal	Porcentaje de participación
Alto	4	3 791	7.15%
Medio Alto	8	7 953	10.17%
Medio	41	44 183	8.69%
Bajo	90	96 774	6.13%
Popular	4	5 669	4.97%



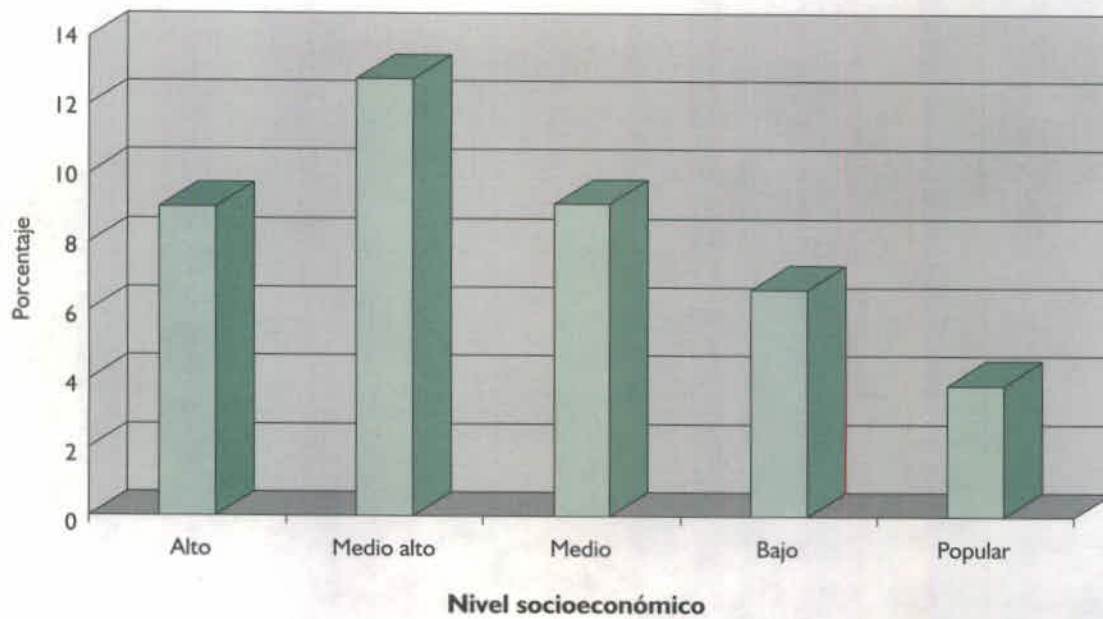
La Magdalena Contreras

Nivel socioeconómico	Núm. de secciones	Lista nominal	Porcentaje de participación
Alto	4	3 791	7.15%
Medio Alto	8	7 953	10.17%
Medio	41	44 183	8.69%
Bajo	90	96 774	6.13%
Popular	4	5 669	4.97%



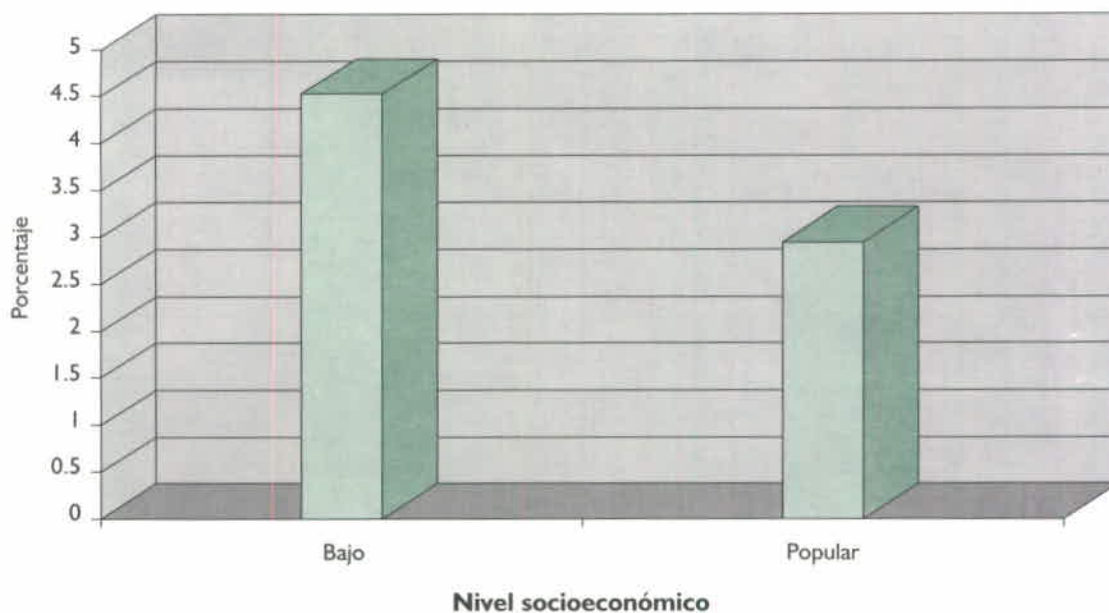
Álvaro Obregón

Nivel socioeconómico	Núm. de secciones	Lista nominal	Porcentaje de participación
Alto	50	47 299	9.05%
Medio Alto	4	3 885	12.77%
Medio	75	80 767	9.13%
Bajo	315	358 215	6.65%
Popular	2	2 118	3.87%



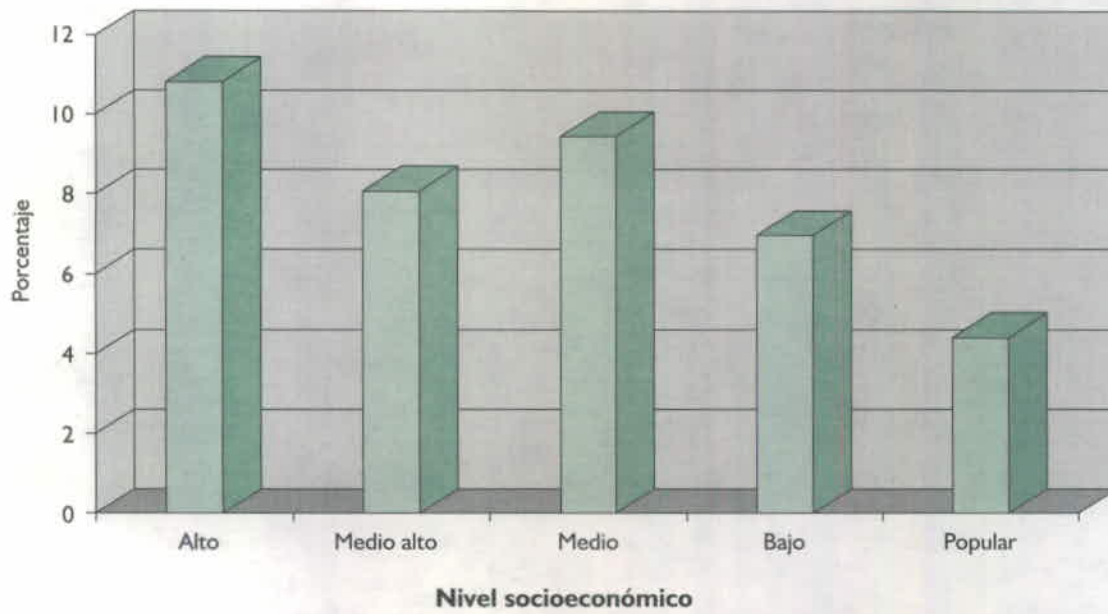
Tláhuac

Nivel socioeconómico	Núm. de secciones	Lista nominal	Porcentaje de participación
Bajo	131	175 224	4.53%
Popular	2	3 086	2.95%



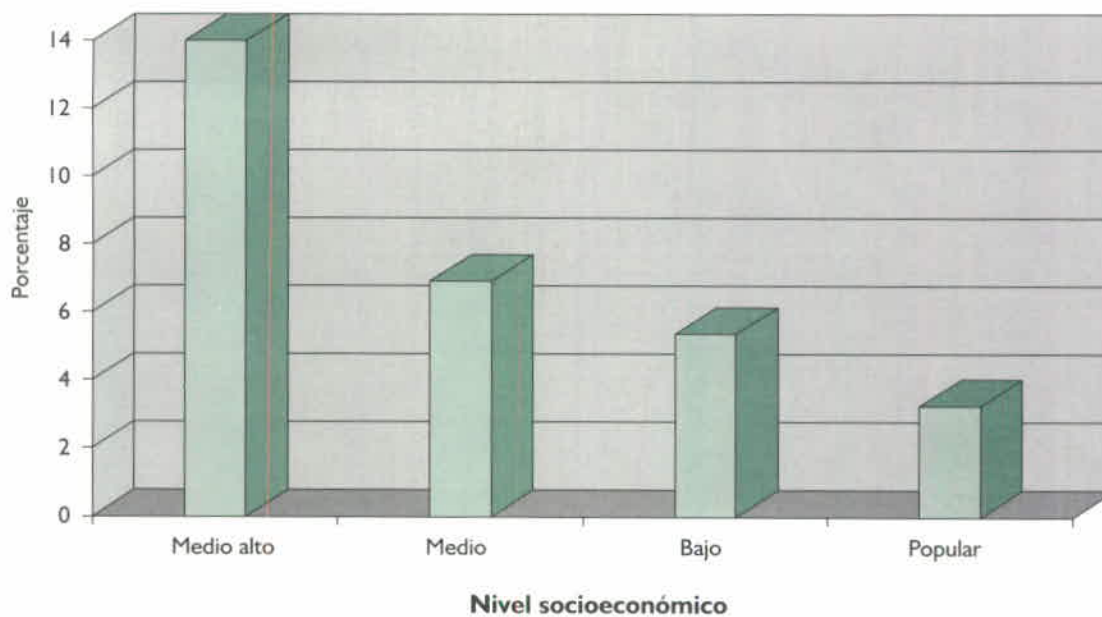
Tlalpan

Nivel socioeconómico	Núm. de secciones	Lista nominal	Porcentaje de participación
Alto	28	27 360	10.82%
Medio Alto	2	1 696	8.08%
Medio	93	93 938	9.46%
Bajo	218	264 029	6.97%
Popular	14	21 984	4.41%



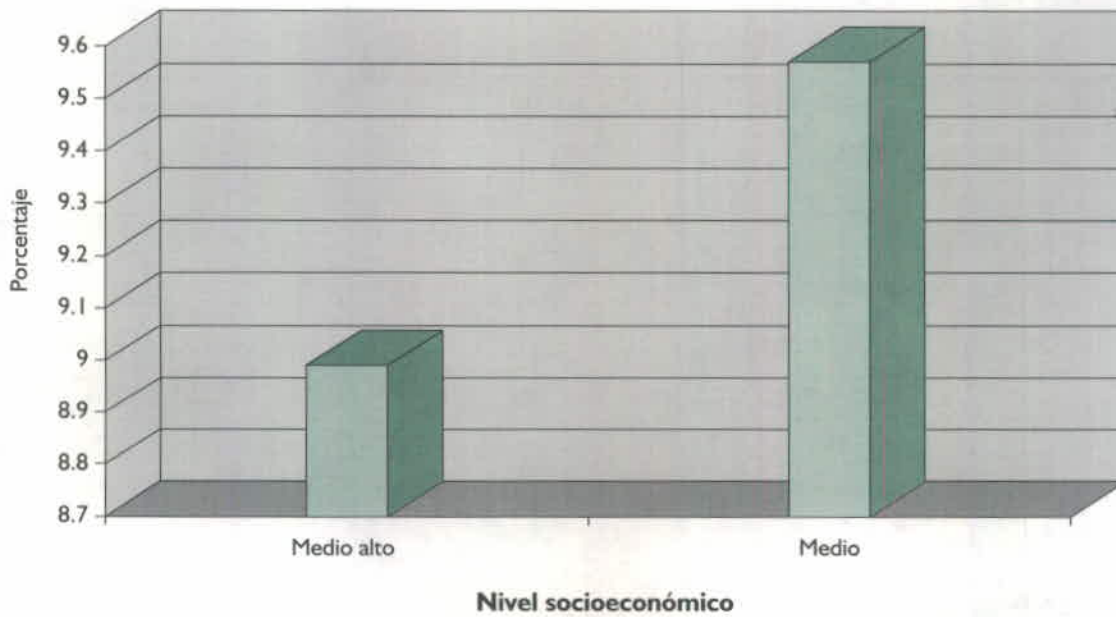
Xochimilco

Nivel socioeconómico	Núm. de secciones	Lista nominal	Porcentaje de participación
Medio Alto	4	4 249	13.98%
Medio	39	46 486	6.90%
Bajo	126	176 335	5.37%
Popular	5	8 812	3.27%



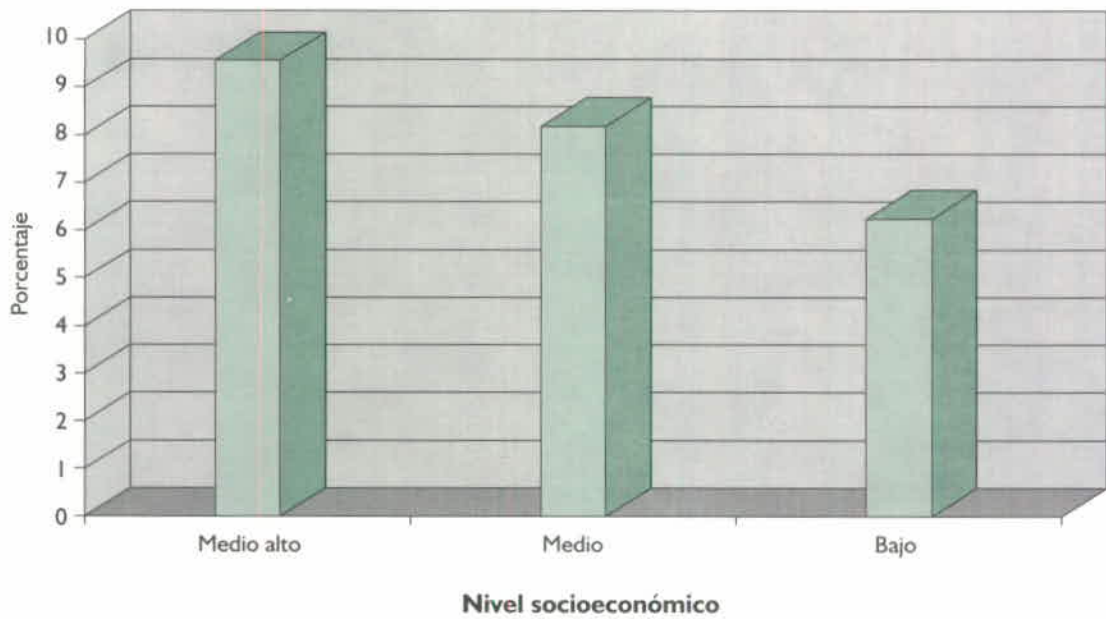
Benito Juárez

Nivel socioeconómico	Núm. de secciones	Lista nominal	Porcentaje de participación
Medio Alto	60	72 897	8.99%
Medio	194	236 273	9.57%



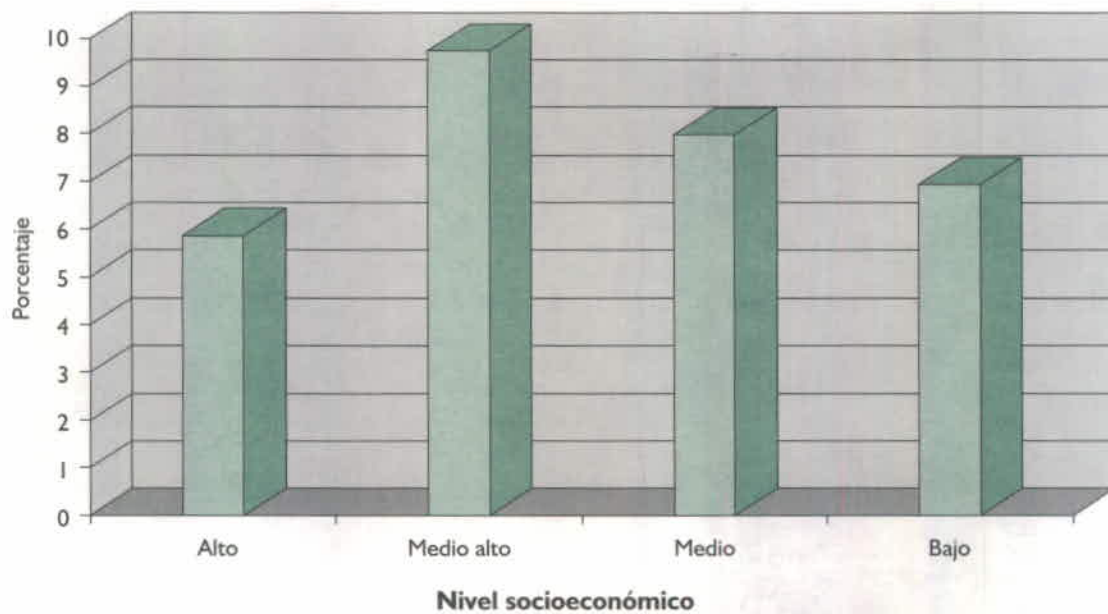
Cuauhtémoc

Nivel socioeconómico	Núm. de secciones	Lista nominal	Porcentaje de participación
Medio Alto	42	33 959	9.56%
Medio	158	174 907	8.19%
Bajo	189	215 232	6.25%



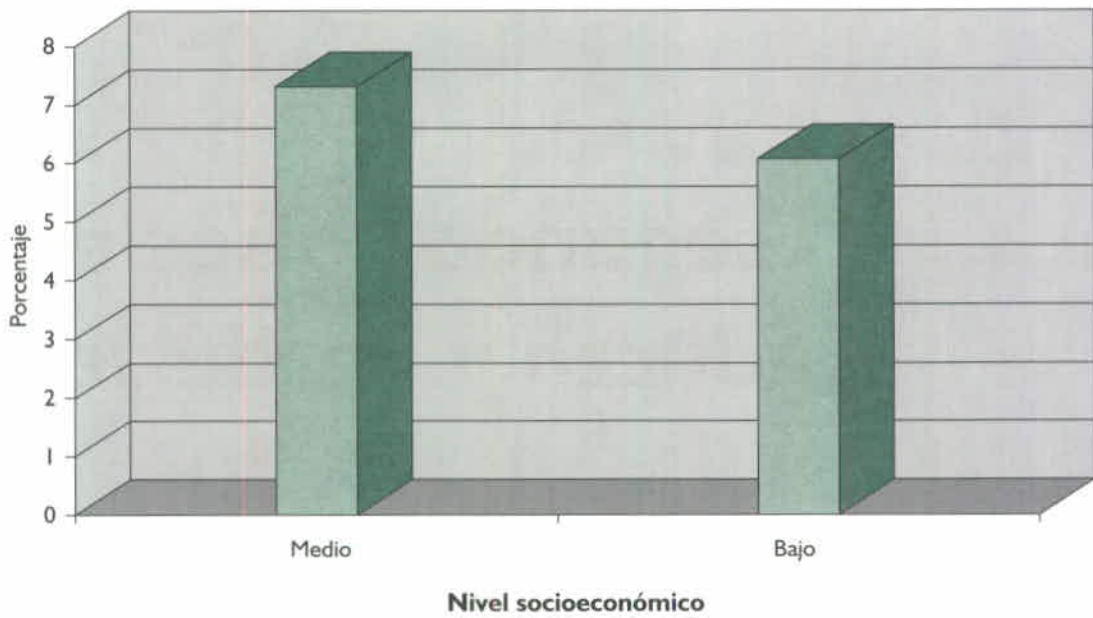
Miguel Hidalgo

Nivel socioeconómico	Núm. de secciones	Lista nominal	Porcentaje de participación
Alto	58	49 938	5.87%
Medio Alto	24	24 566	9.74%
Medio	63	58 276	7.99%
Bajo	126	150 094	6.94%




Venustiano Carranza

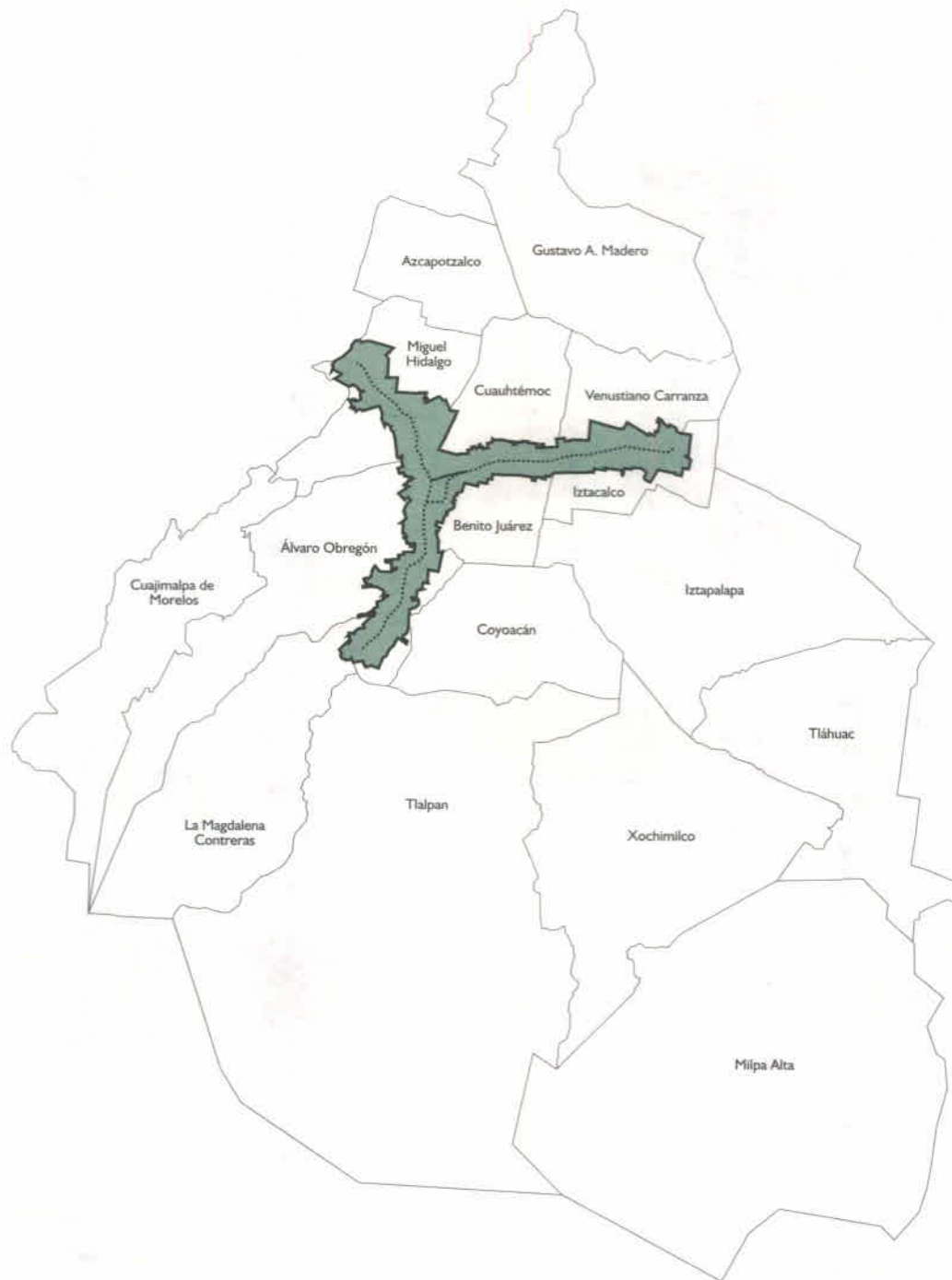
Nivel socioeconómico	Num. de secciones	Lista nominal	Porcentaje de participación
Medio	77	88 960	7.30%
Bajo	260	287 214	6.06%



**Ubicación geográfica
del proyecto de
.....
construcción de los
segundos pisos de
Viaducto y Periférico**




..... Ubicación geográfica del proyecto de construcción de los segundos pisos de Viaducto y Periférico




Límite

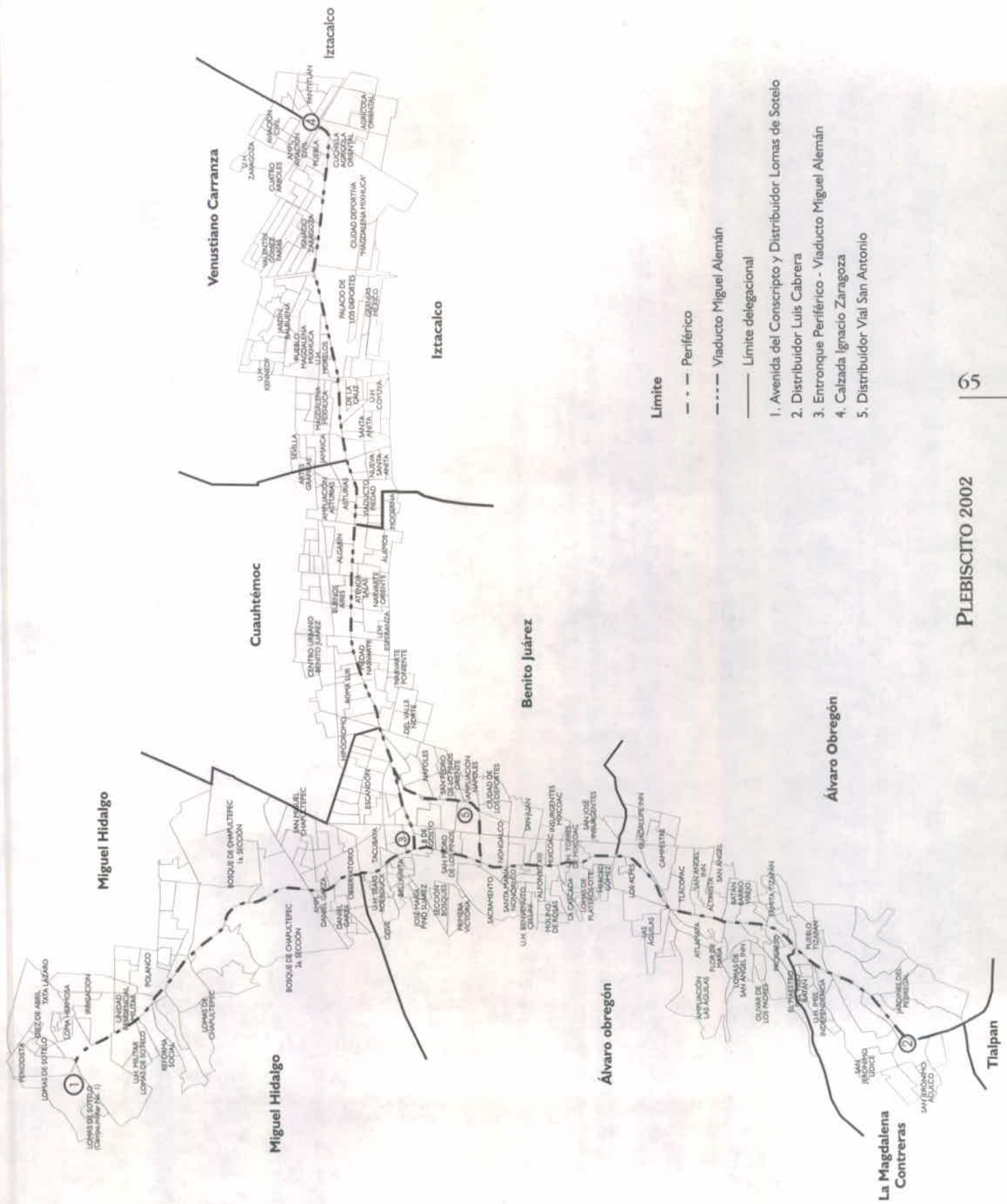
- Proyecto de la obra
- Secciones cercanas a la obra
- División delegacional




**Región por la que
atraviesa el proyecto
de construcción de los
.....
segundos pisos de
Viaducto y Periférico**




..... Región por la que atraviesa el proyecto de construcción de los segundos pisos de Viaducto y Periférico





**Participación por
delegación
y sección electoral
de las secciones**

**que atraviesa
y son aledañas
a la construcción
de la obra**



..... Participación por delegación y sección electoral de las secciones que atraviesa y son aledañas a la construcción de la obra

- El proyecto de obra vial de los segundos pisos de Viaducto y Periférico afecta siete delegaciones. De ellas, en orden decreciente se constata que en Benito Juárez se registró la mayor participación ciudadana, 11.64%, seguida de Álvaro Obregón con 10.89%, La Magdalena Contreras con 10.50%, Cuauhtémoc con 10.08%, Miguel Hidalgo con 8.19%, Venustiano Carranza con 8.01%, y, finalmente, Iztacalco con 7.87%; cabe hacer notar que todos estos porcentajes se ubicaron por encima de la participación promedio de la entidad, que fue de 6.64%.
- Las secciones por las que atraviesa y son aledañas a la obra suman un total de 422, de las cuales, en 80 de ellas —18.96%— la participación fue inferior al 6.64%, mientras que en las otras 342 —81.04%— los porcentajes de participación fueron iguales o superaron el promedio de la entidad.
- Benito Juárez fue la delegación donde se registró la mayor participación en las 64 secciones cercanas a la obra, y la opción ganadora en el 76.56% de esas secciones fue el **NO** a la construcción de los segundos pisos. Las 14 secciones donde prevaleció el **SÍ** corresponden a las colonias Moderna, Narvarte Oriente y Poniente y Álamos; de la colonia Atenor Salas, en la que convergen tres secciones, cabe mencionar que las dos de nivel medio favorecieron el **NO** y la sección correspondiente al nivel medio alto optó por el **SÍ**. Los porcentajes más elevados de participación se observaron en la sección 4422 de San Pedro de los Pinos Oriente (23.19%), en la 4423 de Ampliación Nápoles (20.22%), en la 4419 también de San Pedro de los Pinos Oriente (18.50%) y en la 4334 de Del Valle Norte (17.53%); todas de nivel medio. De manera contraria, los más bajos estuvieron en la sección 4279 de Narvarte Oriente (7.09%), en la 4273 de Piedad Narvarte (7.17%), en la 4277 de la colonia Narvarte Poniente (7.71%) y en la 4416 de la Nápoles (7.74%); las dos primeras de nivel medio alto y las segundas de estrato medio. Cabe destacar que en la sección 4286 de la colonia Álamos se registró empate entre ambas opciones.
- En Álvaro Obregón se registró el segundo porcentaje de participación más elevado (10.89%) en las 90 secciones cercanas al perímetro de la obra vial; fueron solamente siete las secciones donde los porcentajes estuvieron por debajo del promedio de la entidad, mismas que representan el 7.78% del total. Los mayores porcentajes se vieron en dos secciones ubicadas en la unidad habitacional Torres de Mixcoac, de nivel medio —en la 3420, la participación fue de 29.15%, mientras que en la 3429 fue de 27.15%—, en las que la opción ganadora fue el **NO** a los segundos pisos; así también en la sección 3203 de la unidad habitacional Sears Roebouck, de nivel bajo (20.14%) y en la 3407 de la colonia Alfonso XIII, de estrato bajo (18.62%) en donde la opción triunfadora fue el **SÍ**. Por otro lado, las secciones con los porcentajes más bajos de participación se ubicaron en la colonia Olivar de los Padres —3577 y 3553, con 3.19% y 5.62% respectivamente—, Victoria, primera sección —en la sección electoral 3213 con 3.39%—; estas tres secciones ubicadas en las colonias clasificadas en el estrato bajo, y Batán Barrio Viejo, de nivel alto, que en la sección 3472 registró un porcentaje de participación ciudadana de 4.61%. En esta delegación la opción ganadora fue el **SÍ** en un total de 53 secciones —el 58.89%—, en tanto la opción **NO** obtuvo mayoría en las 37 secciones restantes —41.11%—.
- En la Magdalena Contreras la participación promedio en la zona aledaña a la obra compuesta por 17 secciones fue del 10.50%. En dos de ellas se registraron porcentajes de participación por debajo del promedio de la entidad. Los porcentajes más elevados se registraron en las secciones 2979, 2975 y 3000, las dos primeras localizadas en la unidad habitacional IMSS-Independencia —de nivel medio—, con porcentajes de 15.79 y 12.69 respectivamente, y la tercera en San Jerónimo Lídice —de nivel medio alto— con 13.92% de participación. De manera contraria, los porcentajes más bajos se observaron en las secciones 3303 y 3001 de San Jerónimo Lídice (5.49% y 6.47%) y 2972 en la que convergen la colonia Progreso y la unidad

Participación por delegación y sección electoral de las secciones que atraviesa y son aledañas a la construcción de la obra

habitacional IMSS-Independencia (8.80%). La opción ganadora fue el **SÍ** en el 64.71% de las secciones, en tanto la opción **NO** obtuvo la mayoría en sólo seis secciones electorales, cinco de ellas localizadas en la colonia San Jerónimo Lídice de nivel medio alto y alto.

- En la delegación Cuauhtémoc 41 secciones fueron identificadas como aledañas a la obra, en las que la participación promedio fue del 10.08%; sólo en cuatro secciones se observaron porcentajes por debajo al promedio de la entidad de 6.64%. Aún cuando el porcentaje de participación más elevado se observó en una sección alejada de la obra, el segundo se registró en la sección 4803 de la colonia Obrera, de nivel medio (36.00%), así también, en la zona cercana a la obra, se registraron porcentajes altos en las secciones 4582 y 4584 de la colonia Roma Sur, de nivel medio la primera y medio alto la segunda (17.16% y 15.77%) y en la 4911 de Ampliación Asturias, de estrato medio, donde el promedio fue de 16.50%. Los porcentajes más bajos se observaron en la colonia Doctores, en las secciones 4806 y 4798 (4.87% y 5.20%), en la 4819 de la colonia Buenos Aires (5.98%) y en la 4904 de Ampliación Asturias (6.52%), todas de nivel medio. La opción ganadora en esta zona fue el **SÍ** en 27 secciones —65.85%— de colonias como Doctores, Obrera, Buenos Aires y Ampliación Asturias; en las 14 secciones restantes la mayoría votó por el **NO** en colonias como Roma Sur (ocho secciones favorecieron el **NO** y tres el **SÍ**), Asturias (dos secciones a favor del **NO** y una del **SÍ**) o el Centro Urbano Benito Juárez.
- De las delegaciones por las que atraviesa el proyecto, el mayor número de secciones electorales afectadas se encuentra en Miguel Hidalgo. De esas 95 secciones, en 65 de ellas (68.42%) se obtuvieron porcentajes de participación superiores al promedio de la entidad, mientras que en las 30 restantes (31.58%) el promedio fue inferior. Resulta paradójico el hecho que en dos secciones de la misma colonia —Lomas de Sotelo, de nivel medio— se registró el porcentaje más alto y el más bajo; el más alto se ubicó en la sección 5084 (16.88%) y el

más bajo en la 5097 (0.26%); en ésta última se dio un empate entre las dos opciones. Los siguientes porcentajes más altos se observaron en secciones cercanas a la obra como la 5034 localizada en la colonia Escandón II sección, donde la participación fue de 16.27%; así como en la 5088 de Loma Hermosa con el 15.49 %, ambas de nivel medio y la 4958 de Observatorio, de nivel bajo (15.37%). Los porcentajes más bajos, además del antes mencionado, se localizaron en las secciones 4981 y 4912 de la Unidad Residencial Militar, de nivel medio (0.37% y 0.38%), en la 4989 de Bosques de Chapultepec I sección, de estrato alto (0.43%), donde además se registró un empate entre ambas opciones, al igual que en las secciones 4993 y 5091 de la zona de Lomas de Sotelo, de nivel medio (0.63% y 0.69%). Así mismo, resalta que estos porcentajes fueron los más bajos de toda la región por la que atraviesa el proyecto de la construcción de los segundos pisos de Viaducto y Periférico. La zona presenta una opinión dividida, pues en el 50.53% de las secciones consideradas, es decir en 48, la opción ganadora fue el **NO**; en 43 más —45.26%— el triunfo fue para el **SÍ**, y en cuatro secciones —4.21%— se registró empate entre ambas opciones.

- En las 64 secciones cercanas a la obra ubicadas en la delegación Venustiano Carranza, la participación fue del 8.01%, no obstante, en 19 secciones los porcentajes fueron inferiores al promedio de la entidad y uno igual. Los porcentajes más altos se observaron en las secciones 5380 en la que se localizan las colonias Jardín Balbuena y Magdalena Mixhuca (16.06%), 5391 de la unidad habitacional Morelos (13.66%), 5389 (11.46%), en la que convergen esta última unidad y la colonia Magdalena Mixhuca y la 5399 de la unidad habitacional Kennedy (11.13%); todas clasificadas en el nivel socioeconómico medio. Los porcentajes más bajos se observaron en las secciones 5508 de Artes Gráficas (3.71%), 5511 de Jamaica (4.87%), 5382 del pueblo de Magdalena Mixhuca (4.91%), 5387 de la colonia Magdalena Mixhuca (5.07%) —las cuatro de estrato medio— y 5461 y 5494 de Aviación Civil, de nivel bajo (5.13% en ambas). En esta dele-

..... **Participación por delegación y sección electoral de las secciones que atraviesa y son aledañas a la construcción de la obra**

gación la opción ganadora fue el **SÍ** en un total de 62 secciones que representan el 96.88% de las secciones consideradas, en tanto en las dos restantes —parte de las colonias Jardín Balbuena y Magdalena Mixhuca, así como de las unidades habitacionales Kennedy y Morelos— el triunfo fue para el **NO**.

- De las siete delegaciones por las que atraviesa la obra, fue en Iztacalco donde se registró el porcentaje más bajo de participación, 7.87% en las 51 secciones aledañas a la obra; además, 18 de ellas, que corresponden al 35.29% del total, la participación estuvo por debajo del 6.64% de la entidad. La participación más alta —16.28%— se observó en la sección 1934 que abarca parte de la unidad habitacional Aguascalientes I y la colonia Pantitlán, de nivel socioeconómico bajo.

Otros porcentajes elevados se registraron en la sección 1954 de Viaducto Piedad (14.46%), de nivel medio, en la 1694 (13.15%) del fraccionamiento Coyuya y en la 1685 (12.66%) de Granjas México, éstas dos últimas de estrato bajo. Las secciones con más baja participación se localizaron en las colonias Santa Anita (1960 y 1945), con 3.46% y 3.55% respectivamente, Granjas México, con 3.69% en la sección 1687 y Pantitlán, que en la sección 1932 registró una participación de 3.93%; las cuatro últimas clasificadas en el nivel bajo. La opción ganadora en 47 secciones —el 92.16% de esta zona— fue el **SÍ**, en tanto el **NO** sólo fue mayoría en tres secciones de la colonia Viaducto Piedad, registrándose un empate en la sección 1955 de esa misma colonia.

Participación por delegación y sección electoral de las secciones que atraviesa y son aledañas a la construcción de la obra

Iztacalco

Sección	Colonia	Nivel económico	Lista nominal	Opción ganadora	Porcentaje de participación
1672	Granjas México	Bajo	964	Sí	6.02%
1676	Granjas México	Bajo	1 145	Sí	4.72%
1677	Cuchilla Agrícola Oriental	Bajo	707	Sí	7.92%
1678	Cuchilla Agrícola Oriental	Bajo	1 331	Sí	8.19%
1683	Granjas México	Bajo	1 175	Sí	5.53%
1684	Granjas México	Bajo	982	Sí	5.50%
1685	Granjas México	Bajo	719	Sí	12.66%
1687	Granjas México	Bajo	1 029	Sí	3.69%
1688	Granjas México	Bajo	1 049	Sí	4.29%
1689	Granjas México	Bajo	683	Sí	5.56%
1690	La Cruz Coyuya	Bajo	924	Sí	8.77%
1691	La Cruz Coyuya	Bajo	1 114	Sí	8.62%
1692	La Cruz Coyuya	Bajo	1 123	Sí	4.01%
1693	Fraccionamiento Coyuya	Bajo	746	Sí	10.46%
1694	Fraccionamiento Coyuya	Bajo	1 095	Sí	13.15%
1695	Granjas México	Bajo	538	Sí	10.22%
1831	Agrícola Oriental	Bajo	1 081	Sí	6.75%
1832	Agrícola Oriental	Bajo	1 195	Sí	7.45%
1833	Agrícola Oriental	Bajo	1 376	Sí	6.10%
1845	Agrícola Oriental	Bajo	1 464	Sí	6.83%
1846	Agrícola Oriental	Bajo	1 005	Sí	6.87%
1847	Agrícola Oriental	Bajo	972	Sí	6.79%
1848	Agrícola Oriental	Bajo	884	Sí	5.43%
1920	Pantitlán	Bajo	740	Sí	12.03%
1921	Pantitlán, U.H. 14 de Diciembre	Bajo	1 549	Sí	10.26%
1932	Pantitlán	Bajo	916	Sí	3.93%
1933	U.H. Central Pantitlán, Pantitlán	Bajo	743	Sí	7.13%
1934	U.H. Aguascalientes I, Pantitlán	Bajo	1 001	Sí	16.28%
1935	U.H. Aguascalientes II, Pantitlán	Bajo	653	Sí	8.12%
1936	U.H. Laurel, U.H. No.24, U.H. Laurel No.32, otros	Bajo	1 178	Sí	6.62%
1945	Santa Anita	Bajo	958	Sí	3.55%
1946	Santa Anita	Bajo	658	Sí	5.17%
1947	Santa Anita	Bajo	824	Sí	7.65%
1948	Viaducto Piedad (Parte Oriente)	Bajo	1 229	Sí	7.97%
1949	Viaducto Piedad (Parte Oriente)	Bajo	602	No	8.47%
1950	Viaducto Piedad (Parte Poniente)	Medio	1 146	Sí	9.42%
1951	Viaducto Piedad (Parte Poniente)	Medio	703	No	11.24%
1952	Viaducto Piedad (Parte Poniente)	Medio	731	No	11.76%
1953	Viaducto Piedad (Parte Poniente)	Medio	708	Sí	8.90%
1954	Viaducto Piedad (Parte Poniente)	Medio	484	Sí	14.46%
1955	Viaducto Piedad (Parte Poniente)	Medio	645	Empate	11.63%
1956	Viaducto Piedad (Parte Poniente)	Medio	602	Sí	10.63%
1957	Viaducto Piedad (Parte Poniente)	Medio	1 169	Sí	8.13%
1958	Nueva Santa Anita	Bajo	870	Sí	6.09%

..... Participación por delegación y sección electoral de las secciones que atraviesa y son aledañas a la construcción de la obra

Iztacalco

Sección	Colonia	Nivel económico	Lista nominal	Opción ganadora	Porcentaje de participación
1959	Nueva Santa Anita	Bajo	982	Sí	7.43%
1960	Santa Anita	Bajo	1 589	Sí	3.46%
1961	Santa Anita	Bajo	932	Sí	7.94%
1962	Santa Anita	Bajo	1 005	Sí	5.37%
1963	Santa Anita	Bajo	507	Sí	10.65%
1964	Nueva Santa Anita	Bajo	1 228	Sí	7.08%
1970	Santa Anita	Bajo	893	Sí	4.82%

TOTAL

Secciones	Colonias	Niveles socioeconómicos	Lista nominal	Opción ganadora			Porcentaje de participación
				Sí	No	Empate	
51	15	2	48 546	47	3	1	7.87%

Participación por delegación y sección electoral de las secciones que atraviesa y son aledañas a la construcción de la obra

La Magdalena Contreras

Sección	Colonia	Nivel económico	Lista nominal	Opción ganadora	Porcentaje de participación
2972	Progreso, U.H. IMSS Independencia	Medio	1 080	No	8.80%
2973	U.H. IMSS Independencia	Medio	1 081	Sí	11.38%
2974	El Maestro del Viejo Batán	Medio	830	Sí	11.57%
2975	U.H. IMSS Independencia	Medio	733	Sí	12.69%
2976	U.H. IMSS Independencia	Medio	1 092	Sí	11.17%
2977	U.H. IMSS Independencia	Medio	830	Sí	10.24%
2979	U.H. IMSS Independencia	Medio	1 007	Sí	15.79%
3000	San Jerónimo Lidice (Poniente)	Medio Alto	1 207	No	13.92%
3001	San Jerónimo Lidice (Oriente)	Medio	1 639	No	6.47%
3002	San Jerónimo Lidice (Oriente)	Medio	1 045	No	11.29%
3003	San Jerónimo Lidice (Oriente)	Medio	619	Sí	5.49%
3004	San Jerónimo Aculco	Medio	1 441	Sí	9.30%
3005	San Jerónimo Aculco, San Jerónimo Lidice	Medio	1 090	No	10.28%
3006	San Jerónimo Lidice (Parte Poniente)	Medio Alto	886	No	10.27%
3029	San Jerónimo Aculco	Medio	1 275	Sí	9.18%
3030	San Jerónimo Aculco	Medio	1 321	Sí	9.99%
3101	U.H. IMSS Independencia	Medio	731	Sí	10.81%

TOTAL

Secciones	Colonias	Niveles socioeconómicos	Lista nominal	Opción ganadora	Porcentaje de participación
				Sí No Empate	
17	5	2	17 907	11 6 0	10.50%

..... Participación por delegación y sección electoral de las secciones que atraviesa y son aledañas a la construcción de la obra

Álvaro Obregón

Sección	Colonia	Nivel económico	Lista nominal	Opción ganadora	Porcentaje de participación
3180	Cove	Bajo	871	No	7.00%
3181	Cove	Bajo	867	Sí	10.15%
3182	Cove	Bajo	1 164	Sí	11.43%
3183	Cove	Bajo	1 260	Sí	9.84%
3200	José Ma. Pino Suárez	Bajo	870	Sí	8.16%
3202	José Ma. Pino Suárez	Bajo	1 266	No	8.29%
3203	U.H. Sears Roebouck	Bajo	884	Sí	20.14%
3204	Bellavista	Bajo	1 007	Sí	7.15%
3205	Bellavista	Bajo	908	Sí	6.94%
3206	Bellavista	Bajo	849	Sí	12.72%
3207	Bellavista	Bajo	884	Sí	7.01%
3208	Bellavista	Bajo	760	Sí	10.39%
3209	Bellavista	Bajo	890	Sí	9.55%
3210	Bosques	Bajo	1 524	Sí	8.79%
3213	1era. Victoria Sección, Bosques	Bajo	1 565	Sí	3.39%
3214	San Pedro de los Pinos	Bajo	1 342	Sí	7.00%
3215	8 de Agosto	Bajo	953	Sí	7.87%
3216	Bellavista	Bajo	1 053	Sí	10.73%
3217	Pueblo Ermita-Tizapán	Alto	1 025	Sí	9.27%
3218	Pueblo Ermita-Tizapán	Alto	885	Sí	6.33%
3220	Pueblo Ermita-Tizapán	Alto	301	Sí	8.64%
3221	Pueblo Ermita-Tizapán	Alto	1 241	No	12.73%
3222	La Otra Banda	Alto	907	Sí	10.69%
3225	Jardines del Pedregal	Alto	1 265	No	9.01%
3226	Jardines del Pedregal	Alto	1 062	No	7.44%
3227	Jardines del Pedregal	Alto	1 054	No	8.73%
3230	Jardines del Pedregal	Alto	1 152	No	8.25%
3231	Jardines del Pedregal	Alto	1 130	No	8.94%
3295	Sacramento	Bajo	1 358	Sí	6.55%
3403	Santa María Nonoalco	Bajo	794	No	15.11%
3404	Santa María Nonoalco	Bajo	955	Sí	14.55%
3405	Santa María Nonoalco	Bajo	831	Sí	15.64%
3406	Santa María Nonoalco	Bajo	752	Sí	16.49%
3407	Alfonso XIII	Bajo	999	Sí	18.62%
3408	Alfonso XIII	Bajo	699	Sí	15.88%
3409	Alfonso XIII	Bajo	1 114	No	13.73%
3410	U.H. Benvenuto Cellini	Bajo	1 027	Sí	7.30%
3415	Molino de Rosas (Parte Norte)	Bajo	936	Sí	8.55%
3416	U.H. Benvenuto Cellini	Bajo	1 284	Sí	10.20%
3417	Molino de Rosas (Parte Norte)	Bajo	1 125	Sí	8.80%
3418	Molino de Rosas (Parte Sur)	Medio	1 540	Sí	7.99%
3419	Alfonso XIII	Bajo	1 169	No	16.00%
3420	Torres de Mixcoac U.H.	Medio	885	No	29.15%

Participación por delegación y sección electoral de las secciones que atraviesa y son aledañas a la construcción de la obra

Álvaro Obregón

Sección	Colonia	Nivel económico	Lista nominal	Opción ganadora	Porcentaje de participación
3421	La Cascada	Medio	1 315	Sí	9.43%
3426	Lomas de Plateros U.H. Oriente	Medio	812	Sí	15.89%
3427	Lomas de Plateros U.H. Oriente	Medio	695	Sí	15.83%
3428	Lomas de Plateros U.H. Oriente	Medio	968	No	12.50%
3429	Torres de Mixcoac U.H.	Medio	604	No	27.15%
3432	Guadalupe Inn	Alto	427	No	11.94%
3433	Merced Gómez	Medio	727	No	13.48%
3434	Merced Gómez	Medio	566	Sí	14.13%
3435	Lomas de Plateros U.H. Oriente	Medio	321	Sí	17.76%
3451	Los Alpes	Medio	989	No	14.26%
3452	Los Alpes	Medio	1 358	No	9.28%
3453	Campestre	Alto	545	No	13.58%
3454	Guadalupe Inn	Alto	997	No	13.04%
3455	Guadalupe Inn	Alto	682	No	13.64%
3461	Guadalupe Inn	Alto	668	No	9.43%
3463	Campestre	Alto	1 253	No	8.94%
3464	Tlacopac	Alto	664	No	8.73%
3465	Tlacopac	Alto	1 042	No	11.23%
3466	Altavista	Alto	751	No	9.19%
3467	San Ángel Inn	Alto	696	No	11.49%
3471	San Ángel	Alto	843	No	7.24%
3472	Batán Barrio Viejo	Alto	977	Sí	4.61%
3473	Alfonso XIII	Bajo	876	No	15.98%
3474	Lomas de Plateros U.H. Oriente	Medio	520	Sí	17.31%
3475	Merced Gómez	Medio	742	Sí	9.97%
3476	Merced Gómez	Bajo	612	Sí	9.15%
3477	U.H. Benvenuto Cellini	Bajo	710	Sí	8.87%
3487	Las Águilas	Medio	918	No	15.25%
3488	Las Águilas	Medio	937	No	9.93%
3489	Las Águilas	Medio	1 074	No	12.85%
3503	Las Águilas	Medio	984	Sí	7.83%
3504	Atlamaya	Alto	930	No	11.94%
3505	Flor de María	Alto	1 096	No	11.77%
3506	Ampliación Las Águilas	Medio	1 023	No	5.77%
3527	Lomas de San Ángel Inn	Alto	942	No	7.43%
3528	Lomas de San Ángel Inn	Alto	1 051	No	11.13%
3545	Olivar de los Padres	Bajo	1 049	Sí	6.96%
3546	Lomas de San Ángel Inn	Alto	691	Sí	7.67%
3547	Villa Obregón	Alto	1 334	Sí	11.02%
3548	Tizapán	Alto	732	Sí	9.56%
3549	Tizapán	Alto	1 168	Sí	8.65%
3550	Tizapán	Alto	1 290	Sí	8.06%
3551	Progreso	Bajo	854	Sí	13.70%

..... Participación por delegación y sección electoral de las secciones que atraviesa y son aledañas a la construcción de la obra

Álvaro Obregón

Sección	Colonia	Nivel económico	Lista nominal	Opción ganadora	Porcentaje de participación
3552	Progreso	Bajo	942	Sí	8.49%
3553	Olivar de los Padres	Bajo	1 156	Sí	5.62%
3577	Olivar de los Padres	Bajo	877	Sí	3.19%
3578	Progreso	Bajo	1 488	Sí	8.80%

TOTAL

Secciones	Colonias	Niveles socioeconómicos	Lista nominal	Opción ganadora			Porcentaje de participación
				Sí	No	Empate	
90	37	3	86 303	53 37	0	10.89%	

Participación por delegación y sección electoral de las secciones
que atraviesa y son aledañas a la construcción de la obra

Benito Juárez

Sección	Colonia	Nivel económico	Lista nominal	Opción ganadora	Porcentaje de participación
4269	Álamos	Medio	1 221	No	14.33%
4270	Atenor Salas (Parte Oriente)	Medio	1 200	No	11.33%
4271	Atenor Salas (Parte Oriente)	Medio	1 264	No	9.65%
4272	Atenor Salas (Parte Poniente)	Medio Alto	1 015	Sí	9.26%
4273	Piedad Narvarte (Parte Oriente)	Medio Alto	1 451	No	7.17%
4274	Piedad Narvarte (Parte Poniente)	Medio	926	No	9.40%
4275	Piedad Narvarte (Parte Poniente)	Medio	1 029	No	13.80%
4276	Narvarte Poniente	Medio	1 250	No	11.04%
4277	Narvarte Poniente	Medio	1 232	Sí	7.71%
4278	Narvarte Oriente (Parte Poniente)	Medio Alto	1 201	Sí	12.74%
4279	Narvarte Oriente (Parte Poniente)	Medio Alto	1 156	Sí	7.09%
4280	Narvarte Oriente (Parte Poniente)	Medio	1 260	Sí	8.73%
4281	Narvarte Oriente (Parte Poniente)	Medio	1 335	Sí	10.04%
4282	Álamos y Narvarte Oriente	Medio	1 171	Sí	8.37%
4283	Álamos	Medio	1 384	Sí	8.67%
4284	Álamos	Medio	1 400	Sí	10.29%
4285	Álamos	Medio	1 205	No	9.79%
4286	Álamos	Medio	1 072	Empate	8.40%
4294	Narvarte Poniente	Medio	716	Sí	12.15%
4334	Del Valle Norte (Parte Oriente)	Medio	1 392	No	17.53%
4335	Del Valle Norte (Parte Oriente)	Medio	1 185	No	10.13%
4336	Del Valle Norte (Parte Oriente)	Medio	1 279	No	12.82%
4337	Del Valle Norte (Parte Poniente)	Medio Alto	1 001	No	11.09%
4338	Del Valle Norte (Parte Poniente)	Medio Alto	1 252	No	9.03%
4339	Del Valle Norte (Parte Oriente)	Medio	1 386	No	10.32%
4340	Del Valle Norte (Parte Oriente)	Medio	1 198	Sí	10.85%
4342	Del Valle Norte (Parte Oriente)	Medio	1 219	No	9.76%
4343	Del Valle Norte (Parte Poniente)	Medio Alto	1 007	No	10.13%
4408	Nápoles (Parte Norte)	Medio Alto	1 082	No	15.43%
4409	Nápoles (Parte Norte)	Medio Alto	1 090	No	11.01%
4410	Nápoles (Parte Norte)	Medio Alto	1 147	No	15.08%
4411	Nápoles (Parte Sur)	Medio	1 418	No	12.62%
4412	San Pedro de los Pinos Oriente	Medio	1 540	No	17.01%
4413	8 de Agosto	Medio	1 082	Sí	10.54%
4414	San Pedro de los Pinos	Medio	1 512	No	11.84%
4415	Nápoles (Parte Sur)	Medio	832	No	10.34%
4416	Nápoles (Parte Sur)	Medio	749	No	7.74%
4417	Nápoles (Parte Sur)	Medio	1 112	No	10.79%
4418	Nápoles (Parte Sur)	Medio	954	No	12.58%
4419	San Pedro de los Pinos Oriente	Medio	1 557	No	18.50%
4420	San Pedro de los Pinos Poniente	Medio	1 623	No	12.08%
4421	San Pedro de los Pinos Poniente	Medio	1 194	No	15.91%
4422	San Pedro de los Pinos Oriente	Medio	1 617	No	23.19%

..... Participación por delegación y sección electoral de las secciones que atraviesa y son aledañas a la construcción de la obra

Benito Juárez

Sección	Colonia	Nivel económico	Lista nominal	Opción ganadora	Porcentaje de participación
4423	Ampliación Nápoles	Medio	930	No	20.22%
4424	Ampliación Nápoles	Medio	1 116	No	11.83%
4427	Cd. de los Deportes	Medio	1 366	No	12.30%
4428	Cd. de los Deportes	Medio	1 264	No	16.69%
4429	8 de Agosto	Medio	884	No	10.18%
4430	Moderna	Medio	1 465	Sí	8.46%
4431	Moderna	Medio	1 282	Sí	8.81%
4446	Nonoalco	Medio	1 762	No	9.76%
4447	Nonoalco	Medio	862	No	16.24%
4448	Nonoalco	Medio	1 524	No	13.06%
4449	San Juan	Medio	1 545	No	11.33%
4453	San Juan	Medio	1 665	No	8.95%
4454	Nonoalco	Medio	1 495	No	10.03%
4455	Mixcoac	Medio	848	No	16.51%
4456	Mixcoac	Medio	1 172	No	11.43%
4470	San José Insurgentes	Medio	1 249	No	8.73%
4471	Mixcoac	Medio	1 617	No	14.29%
4472	Merced Gómez	Medio	1 350	No	10.81%
4473	San José Insurgentes	Medio	1 188	No	8.92%
4479	Insurgentes Mixcoac	Medio	882	No	11.00%
4481	San José Insurgentes	Medio	758	No	9.50%

TOTAL

Secciones	Colonias	Niveles socioeconómicos	Lista nominal	Opción ganadora			Porcentaje de participación
				Sí	No	Empate	
64	19	2	78 140	14	49	1	11.64%

Participación por delegación y sección electoral de las secciones
que atraviesa y son aledañas a la construcción de la obra

Cuauhtémoc

Sección	Colonia	Nivel económico	Lista nominal	Opción ganadora	Porcentaje de participación
4571	Hipódromo	Medio Alto	495	No	8.08%
4572	Hipódromo	Medio Alto	787	Sí	8.51%
4573	Roma Sur	Medio	1 262	No	9.51%
4574	Roma Sur	Medio	1 081	Sí	11.10%
4575	Roma Sur	Medio	1 444	Sí	9.35%
4576	Centro Urbano Benito Juárez	Medio	1 172	No	7.68%
4577	Roma Sur	Medio	873	No	12.37%
4578	Roma Sur	Medio	1 127	No	11.62%
4579	Roma Sur	Medio	946	Sí	11.52%
4580	Roma Sur	Medio	1 052	No	10.27%
4581	Roma Sur	Medio	979	No	9.50%
4582	Roma Sur	Medio	979	No	17.16%
4583	Roma Sur	Medio	1 070	No	14.86%
4584	Roma Sur (Parte)	Medio Alto	761	No	15.77%
4585	Hipódromo	Medio Alto	850	Sí	7.76%
4797	Doctores	Medio	1 725	Sí	7.25%
4798	Doctores	Medio	1 384	Sí	5.20%
4799	Obrera	Medio	879	Sí	8.99%
4803	Obrera	Medio	1 025	Sí	36.00%
4804	Obrera	Medio	932	Sí	10.09%
4805	Obrera	Medio	882	Sí	11.22%
4806	Doctores	Medio	719	Sí	4.87%
4807	Obrera	Medio	1 695	Sí	6.90%
4808	Algarín	Medio	946	Sí	7.40%
4809	Algarín	Medio	1 283	Sí	7.25%
4810	Algarín	Medio	1 144	No	7.69%
4811	Algarín	Medio	1 088	No	10.11%
4813	Doctores	Medio	714	Sí	6.86%
4816	Obrera	Medio	621	Sí	9.18%
4817	Obrera	Medio	658	Sí	9.57%
4818	Buenos Aires	Medio	1 284	Sí	9.81%
4819	Buenos Aires	Medio	1 070	Sí	5.98%
4820	Buenos Aires	Medio	1 091	Sí	8.43%
4902	Ampliación Asturias	Medio	925	Sí	7.89%
4903	Ampliación Asturias	Medio	1 052	Sí	8.84%
4904	Ampliación Asturias	Medio	1 150	Sí	6.52%
4905	Asturias	Medio	1 400	No	7.36%
4906	Ampliación Asturias	Medio	1 122	Sí	9.27%
4907	Asturias	Medio	1 349	Sí	10.01%
4908	Asturias	Medio	1 233	No	9.33%
4911	Ampliación Asturias	Medio	782	Sí	16.50%

TOTAL

Secciones	Colonias	Niveles socioeconómicos	Lista nominal	Opción ganadora	Porcentaje de participación
				Sí No Empate	
41	9	2	43 031	27 14 0	10.08%

Participación por delegación y sección electoral de las secciones que atraviesa y son aledañas a la construcción de la obra

Miguel Hidalgo

Sección	Colonia	Nivel económico	Lista nominal	Opción ganadora	Porcentaje de participación
4912	Unidad Residencial Militar	Medio	531	No	0.38%
4913	Polanco I Sección	Alto	806	No	9.18%
4914	Polanco I Sección	Alto	863	No	4.87%
4915	Polanco I Sección	Alto	906	No	3.86%
4916	Polanco II Sección	Alto	701	No	4.56%
4917	Polanco II Sección	Alto	604	No	6.29%
4918	Polanco II Sección	Alto	961	No	3.12%
4919	Polanco I Sección	Alto	627	No	6.86%
4922	Reforma Social	Medio	1 486	No	10.09%
4923	Lomas de Chapultepec III Sección (Parte Norte)	Medio	1 026	No	5.46%
4924	Lomas de Chapultepec III Sección (Parte Norte)	Medio	672	No	9.38%
4925	Polanco II y III Sección	Alto	688	No	7.12%
4926	Polanco II Sección	Alto	694	No	5.33%
4927	Polanco III Sección	Alto	696	No	6.47%
4928	Polanco III y IV Sección	Alto	563	No	4.80%
4929	Polanco IV Sección	Alto	595	No	5.71%
4930	Polanco III y IV Secc., B. de Chapultepec I Secc.	Alto	706	No	6.52%
4931	Lomas de Chapultepec III y V Sección	Alto	731	No	5.06%
4932	Lomas de Chapultepec II, III y V Sección	Alto	961	No	5.72%
4937	L. de Chapultepec IV Secc., Molino del Rey, otros	Alto	1 201	No	7.33%
4938	Lomas de Chapultepec IV y V Sección	Alto	996	No	5.32%
4943	San Miguel Chapultepec II Sección, Bosques de Chapultepec I Sección	Alto	805	No	9.32%
4944	San Miguel Chapultepec II Sección	Medio	1 182	No	11.34%
4945	San Miguel Chapultepec II Sección	Medio	1 077	No	11.42%
4946	San Miguel Chapultepec I y II Sección	Medio	1 076	Sí	7.53%
4947	San Miguel Chapultepec I y II Sección	Medio	1 033	No	13.84%
4948	San Miguel Chapultepec I Sección	Medio	431	Sí	13.69%
4949	San Miguel Chapultepec I Sección	Medio	891	Sí	9.99%
4950	San Miguel Chapultepec I Sección	Medio	846	Sí	9.93%
4951	Ampliación Daniel Garza	Bajo	1 181	Sí	4.74%
4952	Ampliación Daniel Garza	Bajo	1 482	Sí	6.28%
4953	Ampliación Daniel Garza	Bajo	1 096	Sí	9.49%
4954	San Miguel Chapultepec I Sección	Medio	1 535	Sí	7.49%
4955	San Miguel Chapultepec I Sección	Medio	907	No	7.94%
4956	San Miguel Chapultepec I Sección	Medio	1 271	Sí	8.50%
4957	Ampliación Daniel Garza y Observatorio	Bajo	1 173	No	8.35%
4958	Observatorio	Bajo	1 399	Sí	15.37%
4959	Ampliación Daniel Garza y Observatorio	Bajo	1 635	Sí	9.97%
4960	Ampliación Daniel Garza y Daniel Garza	Bajo	1 458	Sí	8.30%
4961	Daniel Garza y América	Bajo	1 146	Sí	6.63%
4973	Ampliación Daniel Garza y Daniel Garza	Bajo	1 099	Sí	7.73%
4974	Observatorio	Bajo	1 222	Sí	11.46%
4975	Observatorio y Daniel Garza	Bajo	1 088	Sí	7.35%

Participación por delegación y sección electoral de las secciones que atraviesa y son aledañas a la construcción de la obra

Miguel Hidalgo

Sección	Colonia	Nivel económico	Lista nominal	Opción ganadora	Porcentaje de participación
4980	Lomas de Chapultepec III Secc. (Parte Sur)	Alto	344	No	8.72%
4981	Unidad Residencial Militar	Medio	1 082	Sí	0.37%
4985	Daniel Garza	Bajo	1 054	Sí	7.59%
4986	San Miguel Chapultepec I Sección	Medio	456	No	13.60%
4988	Bosque de Chapultepec I Sección	Alto	196	Sí	3.06%
4989	Bosque de Chapultepec I Sección	Alto	1 381	Empate	0.43%
4990	Bosque de Chapultepec I Sección	Alto	410	No	2.20%
4991	Bosque de Chapultepec II Sección	Alto	378	Sí	2.38%
4993	U.H. Militar Lomas de Sotelo	Medio	798	Sí	0.63%
5013	Escandón I Sección (Parte Norte)	Medio Alto	987	No	10.03%
5014	Escandón I Sección (Parte Norte)	Medio Alto	1 110	Sí	9.10%
5015	Escandón I Sección (Parte Norte)	Medio Alto	970	Sí	10.31%
5016	Escandón I y II Sección	Medio Alto	885	No	9.49%
5017	Escandón II Sección (Parte Norte)	Medio Alto	1 261	Sí	7.69%
5018	Escandón II Sección (Parte Norte)	Medio Alto	1 185	Sí	8.61%
5019	Escandón II Sección (Parte Norte)	Medio Alto	1 053	Sí	9.40%
5020	Escandón II Sección (Parte Norte)	Medio Alto	987	No	10.44%
5021	Escandón II Sección (Parte Norte)	Medio Alto	1 312	Sí	11.20%
5022	Escandón II Sección (Parte Norte)	Medio Alto	1 535	Sí	11.01%
5023	Escandón II Sección (Parte Norte)	Medio Alto	1 365	No	9.74%
5024	Escandón I Sección (Parte Norte)	Medio Alto	1 301	No	11.68%
5025	Escandón I Sección (Parte Norte)	Medio Alto	1 078	Sí	10.20%
5026	Escandón I Sección (Parte Norte)	Medio Alto	1 177	No	10.62%
5027	Tacubaya (Parte Oriente)	Medio	857	Sí	5.72%
5028	Tacubaya (Parte Poniente)	Bajo	1 328	No	6.40%
5029	Tacubaya (Parte Poniente)	Bajo	1 163	No	9.72%
5030	Tacubaya (Parte Oriente)	Medio	1 254	Sí	6.94%
5031	Tacubaya (Parte Oriente)	Medio	1 009	Sí	6.94%
5032	Escandón I Sección (Parte Sur)	Medio	810	No	12.10%
5033	Escandón I Sección (Parte Sur)	Medio	1 023	No	11.93%
5034	Escandón I Sección (Parte Sur)	Medio	928	No	16.27%
5035	Escandón I Sección (Parte Sur)	Medio	1 189	No	7.15%
5036	Tacubaya (Parte Oriente)	Medio	1 228	Sí	11.56%
5066	Periodista Lomas de Sotelo	Medio	1 473	Empate	7.94%
5067	Lomas de Sotelo	Medio	897	Sí	15.05%
5068	10 de Abril, C.H. "Tata Lázaro", Loma Hermosa	Medio	1 395	Sí	6.88%
5079	Irrigación	Medio Alto	834	No	9.83%
5080	Irrigación	Medio Alto	836	No	11.84%
5081	Loma Hermosa	Medio	880	Empate	10.68%
5082	Irrigación / Loma Hermosa	Medio	785	No	4.59%
5083	Irrigación	Medio Alto	984	No	9.45%
5084	Lomas de Sotelo	Medio	711	Sí	16.88%
5085	Lomas de Sotelo	Medio	910	Sí	9.12%
5086	Lomas de Sotelo	Medio	811	Sí	8.01%

..... Participación por delegación y sección electoral de las secciones que atraviesa y son aledañas a la construcción de la obra

Miguel Hidalgo

Sección	Colonia	Nivel económico	Lista nominal	Opción ganadora	Porcentaje de participación
5087	Lomas de Sotelo	Medio	796	Sí	13.44%
5088	Loma Hermosa	Medio	910	Sí	15.49%
5089	Loma Hermosa	Medio	885	Sí	12.54%
5090	Loma Hermosa	Medio	869	Sí	7.48%
5091	Lomas de Sotelo	Medio	436	Sí	0.69%
5097	Lomas de Sotelo	Medio	755	Empate	0.26%
5102	Irrigación	Medio Alto	426	No	9.86%
5181	Polanco V Sección	Alto	733	No	5.05%

TOTAL

Secciones	Colonias	Niveles socioeconómicos	Lista nominal	Opción ganadora			Porcentaje de participación
				Sí	No	Empate	
95	30	4	91 467	43	48	4	8.19%

Participación por delegación y sección electoral de las secciones que atraviesa y son aledañas a la construcción de la obra

Venustiano Carranza

Sección	Colonia	Nivel económico	Lista nominal	Opción ganadora	Porcentaje de participación
5339	Puebla	Bajo	1 314	Sí	8.83%
5360	U.H. Kennedy	Medio	1 006	Sí	7.46%
5361	Jardín Balbuena	Medio	1 444	Sí	8.03%
5362	Jardín Balbuena	Medio	1 233	Sí	7.70%
5363	Jardín Balbuena	Medio	1 422	Sí	10.97%
5364	Jardín Balbuena	Medio	1 417	Sí	9.24%
5365	Jardín Balbuena	Medio	1 273	Sí	9.03%
5366	Jardín Balbuena	Medio	1 509	Sí	11.00%
5367	Jardín Balbuena	Medio	1 097	Sí	7.02%
5368	Jardín Balbuena	Medio	1 249	Sí	8.49%
5369	Jardín Balbuena	Medio	1 558	Sí	8.34%
5371	U.H. Kennedy	Medio	1 247	Sí	7.86%
5378	Jardín Balbuena	Medio	992	Sí	6.45%
5379	Jardín Balbuena	Medio	1 266	Sí	8.14%
5380	Jardín Balbuena, Magdalena Mixhuca	Medio	1 108	Sí	16.06%
5381	Jardín Balbuena, M. Mixhuca, U.H. Kennedy	Medio	1 340	No	7.09%
5382	Magdalena Mixhuca Pueblo	Medio	1 324	Sí	4.91%
5383	Magdalena Mixhuca Pueblo	Medio	1 635	Sí	6.30%
5384	Magdalena Mixhuca	Medio	1 331	Sí	6.09%
5385	Magdalena Mixhuca Pueblo	Medio	1 559	Sí	5.97%
5386	Magdalena Mixhuca	Medio	1 097	Sí	9.94%
5387	Magdalena Mixhuca	Medio	1 579	Sí	5.07%
5388	U.H. Morelos	Medio	1 092	Sí	8.79%
5389	U.H. Morelos, Magdalena Mixhuca	Medio	977	Sí	11.46%
5390	U.H. Morelos	Medio	905	No	9.06%
5391	U.H. Morelos	Medio	703	Sí	13.66%
5392	Puebla	Bajo	1 444	Sí	6.30%
5393	Puebla	Bajo	828	Sí	8.94%
5394	Puebla	Bajo	1 510	Sí	10.20%
5395	Magdalena Mixhuca Pueblo	Medio	559	Sí	7.16%
5396	Magdalena Mixhuca	Medio	587	Sí	9.37%
5397	Puebla	Bajo	538	Sí	9.85%
5398	Puebla	Bajo	643	Sí	7.78%
5399	U.H. Kennedy	Medio	575	Sí	11.13%
5459	Aviación Civil, Ampliación Aviación Civil	Bajo	729	Sí	8.50%
5460	Aviación Civil	Bajo	1 168	Sí	8.30%
5461	Aviación Civil	Bajo	1 130	Sí	5.13%
5462	U.H. Zaragoza, U.H. Bahía 4 Árboles, otros	Bajo	1 142	Sí	9.98%
5474	Aviación Civil	Bajo	1 390	Sí	6.62%
5475	Aviación Civil, Ampliación Aviación Civil	Bajo	1 281	Sí	6.01%
5476	Ignacio Zaragoza	Bajo	857	Sí	7.35%
5477	Valentín Gómez Farías, Ignacio Zaragoza	Bajo	1 265	Sí	6.56%
5478	Valentín Gómez Farías	Bajo	1 564	Sí	8.06%
5479	Valentín Gómez Farías	Bajo	810	Sí	9.38%


..... Participación por delegación y sección electoral de las secciones que atraviesa y son aledañas a la construcción de la obra

Venustiano Carranza


Sección	Colonia	Nivel económico	Lista nominal	Opción ganadora	Porcentaje de participación
5480	Valentín Gómez Farías	Bajo	1 056	Sí	6.44%
5481	Valentín Gómez Farías, Ignacio Zaragoza	Bajo	1 373	Sí	7.72%
5482	Ignacio Zaragoza	Bajo	1 052	Sí	6.46%
5483	Ignacio Zaragoza	Bajo	780	Sí	8.59%
5484	Ignacio Zaragoza	Bajo	1 275	Sí	7.45%
5485	Valentín Gómez Farías, Ignacio Zaragoza	Bajo	1 244	Sí	5.63%
5486	Ignacio Zaragoza	Bajo	1 076	Sí	10.22%
5487	Ignacio Zaragoza	Bajo	1 194	Sí	7.45%
5488	Ignacio Zaragoza	Bajo	1 204	Sí	7.64%
5489	Ignacio Zaragoza	Bajo	1 400	Sí	6.93%
5490	Ignacio Zaragoza	Bajo	994	Sí	6.44%
5491	Ignacio Zaragoza	Bajo	1 335	Sí	10.04%
5492	Ignacio Zaragoza	Bajo	1 295	Sí	8.03%
5494	Aviación Civil	Bajo	526	Sí	5.13%
5495	Aviación Civil, Ampliación Aviación Civil	Bajo	982	Sí	5.80%
5496	Ignacio Zaragoza	Bajo	552	Sí	9.60%
5508	Artes Gráficas	Medio	1 537	Sí	3.71%
5509	Sevilla	Medio	1 130	Sí	6.64%
5510	Jamaica	Medio	1 070	Sí	8.41%
5511	Jamaica	Medio	904	Sí	4.87%

TOTAL

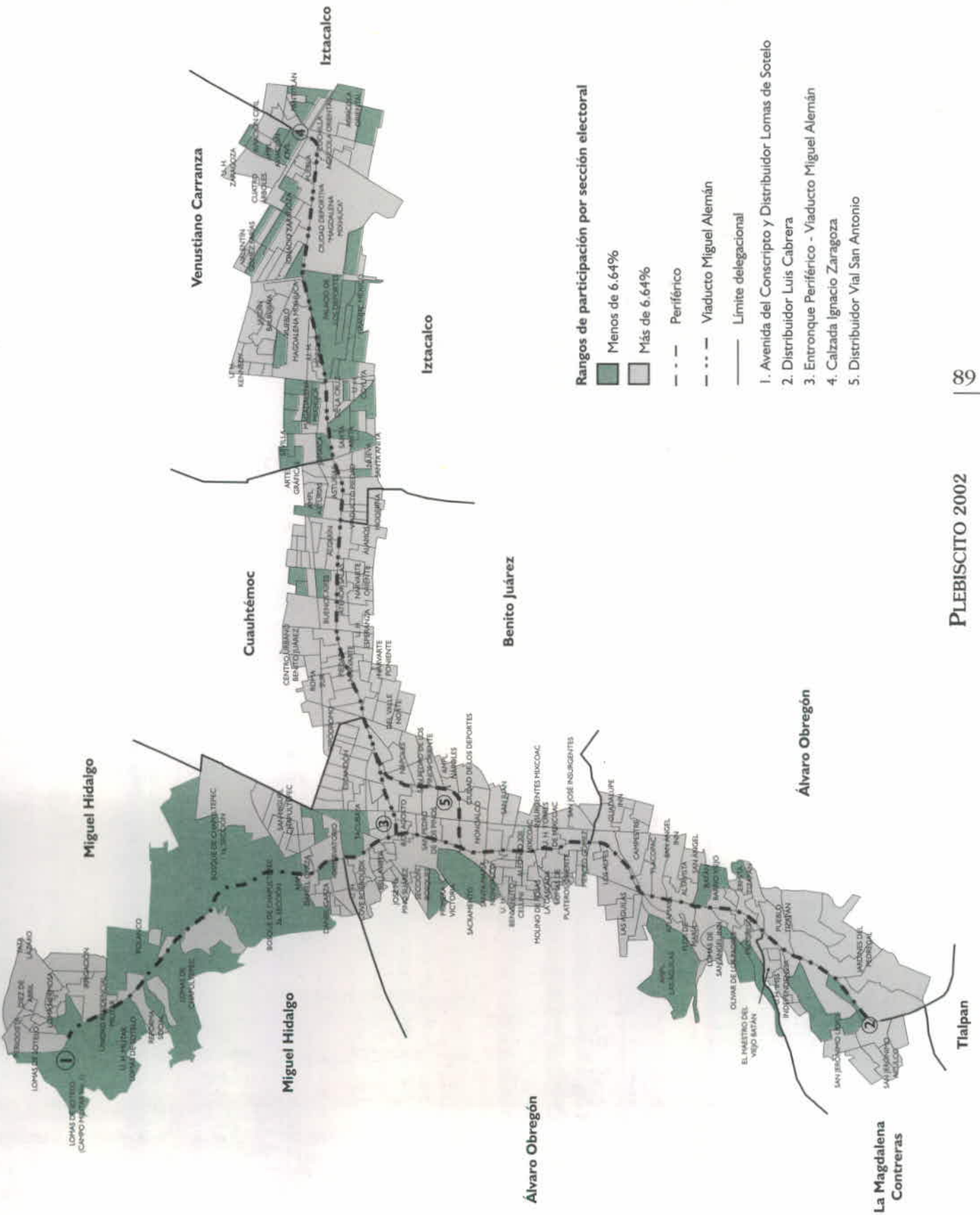
Secciones	Colonias	Niveles socioeconómicos	Lista nominal	Opción ganadora			Porcentaje de participación
				Sí	No	Empate	
64	16	2	72 676	62	2	0	8.01%



**Participación por
sección electoral de la
región por la que
atraviesa el proyecto**
.....
**de la construcción de
los segundos pisos de
Viaducto y Periférico**



..... Participación por sección electoral de la región por la que atraviesa el proyecto de la construcción de los segundos pisos de Viaducto y Periférico



Rangos de participación por sección electoral

Menos de 6.64%


Más de 6.64%

Periférico

Viaducto Miguel Alemán

Límite delegacional


1. Avenida del Conscripto y Distribuidor Lomas de Soteilo
2. Distribuidor Luis Cabrera
3. Entronque Periférico - Viaducto Miguel Alemán
4. Calzada Ignacio Zaragoza
5. Distribuidor Vial San Antonio



Consideraciones



finales



- La participación ciudadana en el Plebiscito 2002 en la entidad fue del 6.64%, lo que en términos absolutos significó que 420,536 ciudadanos inscritos en la lista nominal acudieron a emitir su opinión sobre la construcción de los segundos pisos en Viaducto y Periférico.
- El porcentaje más elevado de participación ciudadana se registró en la delegación Benito Juárez (9.43%). En seis delegaciones más: Coyoacán, Tlalpan, Álvaro Obregón, Cuauhtémoc, Miguel Hidalgo y La Magdalena Contreras, el rango de participación fluctuó entre el 7.90% y el 7.03%. En el rango del 6.97% al 6.13% se ubicaron las delegaciones Iztacalco, Azcapotzalco, Venustiano Carranza y Gustavo A. Madero. Por debajo del 6% se colocaron las delegaciones Xochimilco, Iztapalapa, Cuajimalpa de Morelos y Tláhuac, siendo la más baja registrada la observada en Milpa Alta (3.88%).
- De la revisión de los porcentajes de participación ciudadana por delegación y los de la región por la que atraviesa la obra, es posible establecer que en las secciones aledañas a la obra vial la participación superó en un promedio de poco más de dos puntos porcentuales la participación ciudadana en el nivel delegacional. El ejemplo más claro fue la delegación Benito Juárez, donde se registraron los porcentajes más elevados, tanto en el nivel delegacional como en el de las secciones cercanas a la obra, con una participación de 9.43% en el primer caso y 11.64% en el segundo.
- La zona de construcción de la obra vial se compone de 422 secciones electorales con una lista nominal de 438,070 ciudadanos y abarca siete delegaciones. La delegación Miguel Hidalgo es la más afectada en un total de 95 secciones, con una lista nominal de 91,467 ciudadanos. Por el contrario, solo 17 secciones de la delegación Magdalena Contreras serían afectadas, con un total de 17,907 ciudadanos registrados en la lista nominal.
- En cuanto a la participación en la región por la que atraviesa la obra, fue en las secciones de Benito Juárez donde se registró la más alta (11.64%), en segundo lugar en la zona afectada de Álvaro Obregón (10.89%) y en la Magdalena Contreras en tercero con 10.50%; el menor porcentaje se registró en Iztacalco, que alcanzó 7.87%.
- La opción ganadora en la zona por la que atraviesa la obra fue el **SÍ** en 257 secciones, el 60.90% del total de las secciones consideradas. El **NO** a la construcción fue mayoría en el 37.68%, 159 secciones electorales, y se registró empate en seis secciones (1.42%) correspondientes a las delegaciones Miguel Hidalgo (cuatro), Benito Juárez (una) e Iztacalco (una).
- De las siete delegaciones afectadas, en dos de ellas: Benito Juárez y Miguel Hidalgo la opción ganadora fue el **NO** a la construcción de los segundos pisos en Viaducto y Periférico. No obstante, en el caso de la delegación Benito Juárez, la diferencia entre ambas opciones fue muy amplia, pues de las 64 secciones consideradas, en 49 de ellas (76.56%) el triunfo fue para el **NO** y solo en 14 (21.88%), la opción **SÍ** obtuvo mayoría, además de haberse registrado empate en una sección. De manera contraria, para el caso de la delegación Miguel Hidalgo, la opinión se observa dividida, pues en 48 secciones electorales, el 50.53%, prevaleció el **NO** a la obra vial, en tanto el **SÍ** obtuvo la mayoría en 43 secciones, el 45.26%. Asimismo, de las 95 secciones electorales consideradas, en cuatro (4.21%) se registró empate.
- De las cinco delegaciones en donde la opción ganadora fue el **SÍ**, destacan los casos de Álvaro Obregón, La Magdalena Contreras y Cuauhtémoc, en las que se observó mayor competencia. En Álvaro Obregón la opción **SÍ** triunfó en el 58.89% de las secciones electorales, en La Magdalena Contreras el **SÍ** consiguió la mayoría en el 64.71% de las secciones electorales, y en Cuauhtémoc en el 65.85%. De manera distinta, en las delegaciones Venustiano Carranza e Iztacalco, el triunfo del **SÍ** se observó en el 96.88% y 92.16% de las secciones afectadas respectivamente.
- Otra consideración necesaria se refiere a la participación por niveles socioeconómicos. En diez de las once delegaciones en las que existe población con niveles socioeconómicos clasificados como medio alto y alto (Coyoacán, Cuajimalpa

de Morelos, Gustavo A. Madero, Iztacalco, La Magdalena Contreras, Álvaro Obregón, Tlalpan, Xochimilco, Cuauhtémoc y Miguel Hidalgo) los mayores porcentajes de participación se registraron en las secciones que se ubican en las colonias clasificadas con esos niveles. La excepción se observó en Benito Juárez, donde el sector de mayor participación fue el de nivel medio.

- En las delegaciones Iztapalapa y Venustiano Carranza, el mayor porcentaje de participación por sector se observó en las secciones clasificadas como nivel medio. En tanto en las dele-

gaciones Azcapotzalco, Milpa Alta y Tláhuac, la mayor participación se dio en los sectores de nivel bajo.

- Por lo que respecta a la zona afectada por la obra vial, compuesta por 422 secciones electorales distribuidas en siete delegaciones, el 48.34% de las secciones están ubicadas en colonias de nivel medio; el 30.57% en zonas de carácter bajo; un 13.03% de las secciones comprenden colonias de nivel socioeconómico alto y el 8.06% restantes se caracterizan por ser un área de asentamientos de nivel medio alto.



Participación ciudadana en el PLEBISCITO 2002

se diagramó e imprimió en diciembre de 2003

en los talleres de Arte y Publicidad

San Antonio Abad 335-8 Col. Algarín México, D.F.

Tiraje: 1 000 ejemplares impresos en papel bond blanco de 90 grs.

forros en couche cubiertas de 210 grs. fuente utilizada: Humanist

Cuidado de la edición: Unidad de Documentación,

Virgilio Galindo, Jefe de departamento de Distribución

Cuadernmo
Electoral

Cuadernmo
Electoral

Cuadernmo
Electoral

