



Estadística de la **elección** de **Comités Ciudadanos** y **Consejos de los Pueblos** **2010**

Resultados



IEDF
INSTITUTO ELECTORAL
DEL DISTRITO FEDERAL

Comités ciudadanos
Consejos de pueblos
2010 **X**



CONSEJO GENERAL DEL INSTITUTO ELECTORAL DEL DISTRITO FEDERAL

Consejero presidente: GUSTAVO ANZALDO HERNÁNDEZ
Consejeros electorales: FERNANDO JOSÉ DÍAZ NARANJO
ÁNGEL RAFAEL DÍAZ ORTIZ
CARLA A. HUMPHREY JORDAN
YOLANDA C. LEÓN MANRÍQUEZ
NÉSTOR VARGAS SOLANO
BEATRIZ CLAUDIA ZAVALA PÉREZ

Secretario ejecutivo: BERNARDO VALLE MONROY

REPRESENTANTES DE LOS PARTIDOS POLÍTICOS

PARTIDO ACCIÓN NACIONAL
Propietario: JUAN DUEÑAS MORALES
Suplente: ELSY LILIAN ROMERO CONTRERAS

PARTIDO REVOLUCIONARIO INSTITUCIONAL
Propietario: MARCO ANTONIO MICHEL DÍAZ
Suplente: ENRIQUE ÁLVAREZ RAYA

PARTIDO DE LA REVOLUCIÓN DEMOCRÁTICA
Propietario: MIGUEL ÁNGEL VÁSQUEZ REYES
Suplente: JOSÉ ANTONIO ALEMÁN GARCÍA

PARTIDO DEL TRABAJO
Propietario: ERNESTO VILLARREAL CANTÚ
Suplente: ÓSCAR FRANCISCO CORONADO PASTRANA

PARTIDO VERDE ECOLOGISTA DE MÉXICO
Propietaria: ZULY FERIA VALENCIA
Suplente: SAMUEL RODRÍGUEZ TORRES

CONVERGENCIA
Propietario: ÓSCAR OCTAVIO MOGUEL BALLADO
Suplente: HUGO MAURICIO CALDERÓN ARRIAGA

NUEVA ALIANZA
Propietaria: HERANDENY SÁNCHEZ SAUCEDO
Suplente: JORGE HERNÁNDEZ MORALES

DIPUTADOS INTEGRANTES DE LOS GRUPOS PARLAMENTARIOS CON REPRESENTACIÓN EN LA ASAMBLEA LEGISLATIVA DEL DISTRITO FEDERAL

PARTIDO ACCIÓN NACIONAL
Propietario: MAURICIO TABE ECHARTEA
Suplente: FERNANDO RODRÍGUEZ DOVAL

PARTIDO REVOLUCIONARIO INSTITUCIONAL
Propietario: EMILIANO AGUILAR ESQUIVEL
Suplente: ALICIA VIRGINIA TÉLLEZ SÁNCHEZ

PARTIDO DE LA REVOLUCIÓN DEMOCRÁTICA
Propietario: ARMANDO JIMÉNEZ HERNÁNDEZ
Suplente: VÍCTOR HUGO ROMO GUERRA

PARTIDO DEL TRABAJO
Propietario: JOSÉ ALBERTO BENAVIDES CASTAÑEDA
Suplente: JUAN PABLO PÉREZ MEJÍA

PARTIDO VERDE ECOLOGISTA DE MÉXICO
Propietario: RAÚL ANTONIO NAVA VEGA
Suplente: NORBERTO ASCENCIO SOLÍS CRUZ



Estadística de la **elección** de Comités Ciudadanos y Consejos de los Pueblos **2010**

Resultados



IEDF
INSTITUTO ELECTORAL
DEL DISTRITO FEDERAL

Comités ciudadanos
y Consejos de los pueblos
2010 **X**

COMISIÓN DE ORGANIZACIÓN Y GEOGRAFÍA ELECTORAL

Presidente

Consejero electoral Néstor Vargas Solano

Integrantes

Consejero electoral Ángel Rafael Díaz Ortiz

Consejera electoral Beatriz Claudia Zavala Pérez

Representantes de los partidos políticos

Juan Dueñas Morales (propietario), Elsy Lilian Romero Contreras (suplente), **Partido Acción Nacional** • Marco Antonio Michel Díaz (propietario), Enrique Álvarez Raya (suplente), **Partido Revolucionario Institucional** • Miguel Ángel Vásquez Reyes (propietario), José Antonio Alemán García (suplente), **Partido de la Revolución Democrática** • Ernesto Villarreal Cantú (propietario), Óscar Francisco Coronado Pastrana (suplente), **Partido del Trabajo** • Zuly Feria Valencia (propietaria), Samuel Rodríguez Torres (suplente), **Partido Verde Ecologista de México** • Óscar Octavio Moguel Ballado (propietario), Hugo Mauricio Calderón Arriaga (suplente), **Convergencia** • Herandeny Sánchez Saucedo (propietaria), Jorge Hernández Morales (suplente), **Nueva Alianza**

COORDINACIÓN DEL PROYECTO

Dirección Ejecutiva de Organización y Geografía Electoral

Delia Guadalupe del Toro López, directora ejecutiva

Isaac Sergio Mendoza García, director de Geografía, Estadística y Estudios Electorales

Gustavo Alfonso Cerecedo Diego, subdirector de Estadística y Estudios Electorales

Desarrollo estadístico e integración de cifras

Roberto Senovio Romero, jefe del Departamento de Estudios Electorales • Rocío Baltazar Hernández, jefa del Departamento de Estadística Electoral • Margarita Ramírez Olguín, jefa del Departamento de Análisis e Investigación Electoral • Rogelio Cruz Valdez, líder de proyecto • Miguel Ángel Villa Herrera, líder de proyecto • Gerardo Napoleón Díaz Castellanos, analista • Alan Geovanni Velázquez Valera, analista • María del Carmen Zúñiga Arriaga, líder de proyecto • Griselda Paola Hernández Villaverde, asistente administrativa

Insumos cartográficos

Susana Hernández Polo, subdirectora de Sistemas e Información Geoelectoral • Ignacio González Jiménez, jefe del Departamento de Administración y Productos Cartográficos • Catalina Pérez Castro, analista

COORDINACIÓN DE LA EDICIÓN

Dirección Ejecutiva de Capacitación Electoral y Educación Cívica

Raúl Ricardo Zúñiga Silva, director ejecutivo

María Ortega Robles, coordinadora editorial

Diseño: Javier Aguilar Barragán, jefe del Departamento de Diseño y Edición

Formación: Ricardo Vázquez Ortega, analista diseñador

Corrección de estilo: Susana Garaiz, analista correctora de estilo

Documento recibido por la Comisión de Organización y Geografía Electoral el 8 de abril de 2011

D. R. Instituto Electoral del Distrito Federal

Dirección Ejecutiva de Organización y Geografía Electoral

Huizaches 25, colonia Rancho Los Colorines, delegación Tlalpan, 14386, México, D.F.

www.iedf.org.mx

Primera edición, agosto de 2011

ISBN: 978-607-7989-02-8

Impreso y hecho en México.

Ejemplar de distribución gratuita, prohibida su venta.

ISBN para versión electrónica: 978-607-8396-18-4

Índice

Presentación	7
Introducción	9
1. Estadística del Distrito Federal	11
2. Estadística por delegaciones	17
Azcapotzalco	19
Coyoacán	33
Cuajimalpa de Morelos	49
Gustavo A. Madero	57
Iztacalco	79
Iztapalapa	87
La Magdalena Contreras	115
Milpa Alta	121
Álvaro Obregón	125
Tláhuac	149
Tlalpan	155
Xochimilco	177
Benito Juárez	187
Cuauhtémoc	195
Miguel Hidalgo	203
Venustiano Carranza	211
3. Numeralia	221
Glosario	225
Lista de abreviaturas	227

Presentación

El Instituto Electoral del Distrito Federal confía en el resultado de la difusión de sus actividades, pues gracias a ella concibe una parte de su relación con la sociedad. Con su tarea editorial, este organismo consume su deber informativo y, a la vez, abre una ventana para observar una porción de su desempeño.

Siguiendo esta línea, y con mi cumplido homenaje al esfuerzo de quienes colaboraron en su creación, me es grato presentar la *Estadística de la elección de Comités Ciudadanos y Consejos de los Pueblos 2010. Resultados*, la cual reporta cifras sobre la elección de dichos órganos de representación ciudadana y está orientada a motivar el interés por conocer sus datos básicos, así como a asistir al estudio pormenorizado del tema.

El interés también puede despertarse en quienes deseen explorar la trayectoria de los órganos de representación vecinal de la Ciudad de México según sus referentes próximos de 1999, que se renovaron con el aporte legislativo que concibió a la actual *Ley de Participación Ciudadana del Distrito Federal*, y a las nuevas figuras representativas a las que se consagra esta obra.

Si bien es propósito cardinal de este tipo de publicaciones la divulgación en materia de participación ciudadana, aún mejor será que la presente se constituya en un testimonio escrito de la expresión capitalina en ejercicios de democracia directa.

Espero que a sus lectores acompañe el entusiasmo que motivó su creación.

GUSTAVO ANZALDO HERNÁNDEZ
Consejero presidente del Instituto Electoral del Distrito Federal
Agosto de 2011

Introducción

El 27 de mayo de 2010 se publicó en la *Gaceta Oficial de Distrito Federal* el decreto que reformó la *Ley de Participación Ciudadana del Distrito Federal*. Una consecuencia inmediata fue la elección, cinco meses después, de los integrantes de los comités ciudadanos y consejos de los pueblos, el 24 de octubre.

Considerando el carácter metropolitano de la Ciudad de México, es de reconocer que el impacto social generado por este tipo de ejercicios de corte comunitario es aún modesto. No obstante, también es posible decir que en el terreno político se trata de una práctica que permite avanzar hacia la consolidación de la vida democrática de la ciudad, en tanto que la Ley de 2010 y, más aún, la celebración misma de un procedimiento electivo aplazado por diez años, constituyen el reflejo del logro de los consensos requeridos para establecer un nuevo orden legal en materia de participación ciudadana así como el sentido de apertura en el manejo de los asuntos públicos a cargo de las instancias de gobierno, lo cual significa continuar promoviendo el tema de la democracia participativa entre los habitantes de la capital del país.

Por otra parte, el proceso electivo de 2010 reflejó la capacidad de respuesta en la organización y la capacitación que posee el Instituto Electoral del Distrito Federal, ya que si bien se había organizado una tarea similar en 1999, ahora se llevó a cabo con un marco geográfico diferente, que tomó a las colonias como espacio geoelectoral base; algo, sin duda, inédito en la Ciudad de México.

La jornada electiva ordinaria del 24 de octubre de 2010 tuvo como complemento la extraordinaria del 19 de diciembre de 2010, derivado de las resoluciones emitidas por las instancias jurisdiccionales en materia electoral. Dado el peso estadístico de las cifras correspondientes a la jornada

extraordinaria, aquí se expone en un solo bloque capitular la información estadística de ambas.

De esta forma, el presente documento da cuenta de la inscripción de casi nueve mil fórmulas ciudadanas interesadas en constituir los respectivos comités ciudadanos y consejos de los pueblos, un promedio de cinco por cada ámbito electivo si se consideran los 1 740 en que se registró al menos una fórmula, de los 1 815 que fueron incluidos dentro del catálogo conformado.

Aunado a lo anterior, la Estadística ofrece una síntesis numérica del proceso electivo en la que se condensa y clasifica, de manera sistemática y ordenada, la información de los votos obtenidos por cada fórmula que participó en este ejercicio ciudadano. Presenta, además, los nombres de los coordinadores de cada comité integrado y, de manera ilustrativa, representa la ubicación geográfica de cada una de las colonias y pueblos, así como su respectivo enlace con aquella fórmula (o fórmulas) que obtuvo (u obtuvieron) la mayor cantidad de votos.

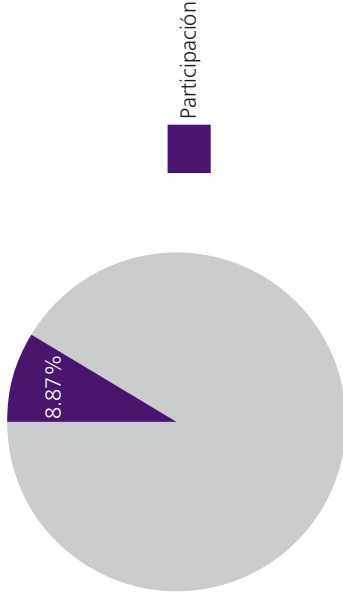
Los apartados que integran el presente documento son: 1. Estadística del Distrito Federal; 2. Estadística por delegaciones; y 3. Numeralia.

Por último, es de señalar que el presente documento conlleva un propósito informativo que se basa en la convicción institucional de ofrecer datos concisos y accesibles sobre este evento de participación ciudadana.

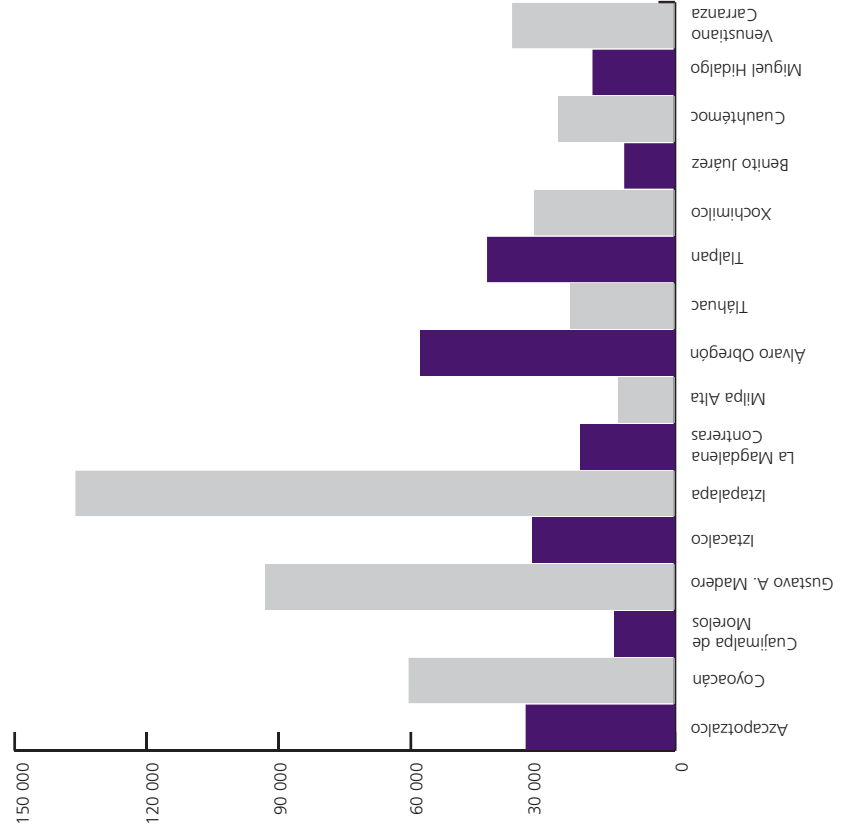
DELIA GUADALUPE DEL TORO LÓPEZ
Directora ejecutiva de Organización y Geografía Electoral

1. Estadística del Distrito Federal

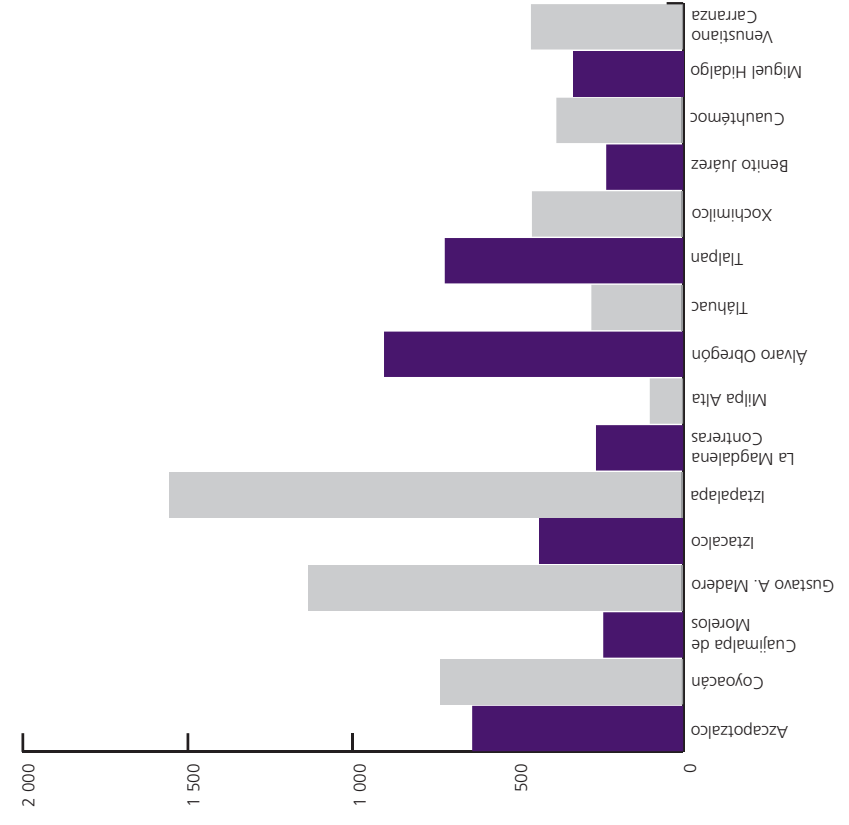
Participación ciudadana



Número de votos por delegación



Número de fórmulas registradas por delegación



Colonias, pueblos, fórmulas registradas y mesas receptoras de votación instaladas por delegación

Delegación	Colonias*	Pueblos	Colonias sin fórmulas registradas	Fórmulas registradas	MRV instaladas	Integrantes de los comités
Azcapotzalco	111	-	-	639	141	971
Coyoacán	140	-	1	736	203	1 208
Cuajimalpa de Morelos	42	-	2	242	55	362
Gustavo A. Madero	225	-	3	1 135	347	1 957
Iztacalco	55	-	-	436	107	495
Iztapalapa	277	-	8	1 555	461	2 425
La Magdalena Contreras	53	-	1	264	66	473
Milpa Alta	1	11	-	101	25	108
Álvaro Obregón	233	-	18	906	281	1 985
Tláhuac	45	7	-	278	91	460
Tlalpan	175	8	25	722	228	1 479
Xochimilco	59	14	2	458	117	653
Benito Juárez	63	-	2	233	105	531
Cuauhtémoc	65	-	-	384	131	581
Miguel Hidalgo	76	-	13	334	107	644
Venustiano Carranza	80	-	-	461	134	716
Total	1 700	40	75	8 884	2 599	15 048

Promedio de fórmulas por delegación	555
Promedio de MRV por delegación	162
Promedio de integrantes por comité	8.65

* En las siguientes siete colonias se celebró una elección extraordinaria: Ferrería (U Hab), Salvador Díaz Mirón, Agrícola Oriental VII, Santa María Aztahuacan (Pblo), San Clemente, Ex Hacienda San Juan de Dios y Vistas del Pedregal, el 19 de diciembre de 2010.

Votación por delegación Elección ordinaria

Delegación	Votos obtenidos por las fórmulas	Votos nulos	Total de votos	Lista nominal*	Participación (%)
Azcapotzalco	32 373	1 263	33 636	392 155	8.58
Coyoacán	58 368	2 144	60 512	564 926	10.71
Cuajimalpa de Morelos	13 092	564	13 656	135 430	10.08
Gustavo A. Madero	88 266	4 092	92 358	1 055 206	8.75
Iztacalco	30 225	1 304	31 529	348 867	9.04
Iztapalapa	128 686	6 389	135 075	1 400 327	9.65
La Magdalena Contreras	20 554	961	21 515	189 233	11.37
Milpa Alta	12 394	471	12 865	87 267	14.74
Álvaro Obregón	54 170	3 059	57 229	566 879	10.10
Tláhuac	23 113	812	23 925	248 525	9.63
Tlalpan	40 555	1 795	42 350	479 756	8.83
Xochimilco	30 830	1 205	32 035	313 453	10.22
Benito Juárez	11 122	405	11 527	346 568	3.33
Cuauhtémoc	24 597	1 885	26 482	487 330	5.43
Miguel Hidalgo	17 909	823	18 732	302 920	6.18
Venustiano Carranza	35 187	1 815	37 002	413 665	8.94
Total	621 441	28 987	650 428	7 332 507	8.87

* En concordancia con el corte definitivo de la lista nominal de electores utilizado para la recepción de la votación durante la jornada electiva del 24 de octubre de 2010 (de fecha 31 de agosto del mismo año), la medición del nivel de participación que aparece en este documento se debería basar, en principio, en el total de ciudadanos incluidos en dicho corte. No obstante, para efectos del cálculo se tomó en cuenta el dato de la lista nominal que aparece en esta columna; ello derivado de que: a) se descontó la suma del listado nominal correspondiente a las 75 colonias donde no hubo elección, y b) se restó también el dato de la lista nominal de las siete colonias donde hubo elección extraordinaria.

Elección extraordinaria

Delegación	Votos obtenidos por las fórmulas	Votos nulos	Total de votos	Lista nominal*	Participación (%)
Azcapotzalco	274	11	285	1 549	18.40
Gustavo A. Madero	619	23	642	8 467	7.58
Iztacalco	768	18	786	9 894	7.94
Iztapalapa	1 105	22	1 127	9 816	11.48
Álvaro Obregón	608	27	635	7 216	8.80
Tlalpan	326	12	338	5 710	5.92
Total	3 700	113	3 813	42 652	8.94

* Fecha de corte al 9 de diciembre de 2010.

2. Estadística por delegaciones

Resultados de la votación por colonia o pueblo

Distrito	Clave	Colonia	Lista nominal	MRV	Votos por fórmula												
					1	2	3	4	5	6	7	8	9	10	11		
V	02-001	Aguilera	2 092	1	35	64	37	24	8	-	-	-	-	-	-	-	-
V	02-002	Aldana	3 407	1	26	105	26	13	25	45	69	-	-	-	-	-	-
III	02-003	Petrolera (Ampl)	1 637	1	28	32	13	-	-	-	-	-	-	-	-	-	-
III	02-005	Ángel Zimbrón	2 662	1	39	31	17	15	-	-	-	-	-	-	-	-	-
V	02-006	Arenal	4 728	1	67	37	21	90	49	2	59	62	-	-	-	-	-
V	02-007	Centro de Azcapotzalco	3 639	1	23	34	11	-	-	-	-	-	-	-	-	-	-
III	02-008	Clavería	9 556	2	23	294	100	26	62	10	16	26	4	97	-	-	-
V	02-009	Coltongo	3 423	1	43	45	16	122	2	178	154	-	-	-	-	-	-
V	02-010	Cosmopolita	3 160	1	52	46	43	54	50	36	84	56	-	-	-	-	-
V	02-011	Cosmopolita (Ampl)	1 042	1	40	31	59	49	-	-	-	-	-	-	-	-	-
V	02-012	Cruz Roja Tepantongo (U Hab)	943	1	14	44	37	14	20	78	-	-	-	-	-	-	-
V	02-013	Cuitláhuac 1 y 2 (U Hab)	2 281	1	47	54	59	105	-	-	-	-	-	-	-	-	-
V	02-014	Cuitláhuac 3 y 4 (U Hab)	4 325	1	0	81	179	72	47	68	-	-	-	-	-	-	-
V	02-015	Del Gas	4 269	1	43	50	24	5	1	40	51	23	-	-	-	-	-
V	02-016	Del Gas (Ampl)	1 002	1	11	-	-	-	-	-	-	-	-	-	-	-	-
V	02-017	Del Maestro	734	1	75	10	52	26	19	24	-	-	-	-	-	-	-
III	02-018	Del Recreo	8 190	2	15	48	37	54	1	15	37	38	19	-	-	-	-
V	02-019	DEMET (U Hab)	1 568	1	62	-	-	-	-	-	-	-	-	-	-	-	-
V	02-020	Ecológica Novedades Impacto (U Hab)	328	1	41	-	-	-	-	-	-	-	-	-	-	-	-
V	02-021	El Jagüey - Estación Pantaco	1 285	1	81	46	3	26	73	-	-	-	-	-	-	-	-
III	02-023	El Rosario A (U Hab)	7 226	2	227	51	59	32	67	-	-	-	-	-	-	-	-
III	02-024	El Rosario B (U Hab)	10 946	3	20	25	62	-	85	48	125	221	44	17	80	-	-
III	02-025	El Rosario C (U Hab)	9 526	2	27	115	52	166	209	84	112	-	-	-	-	-	-
V	02-026	Euzkadi	4 380	1	61	35	31	23	27	28	46	-	-	-	-	-	-
III	02-027	Ex-Hacienda El Rosario	1 922	1	37	-	-	-	-	-	-	-	-	-	-	-	-
V	02-028	Ferrería	1 568	1	54	116	45	-	-	-	-	-	-	-	-	-	-
V	02-029	Ferrería (U Hab)	1 549	1	141	0	14	1	43	75	-	-	-	-	-	-	-
III	02-030	Francisco Villa (U Hab)	3 234	1	14	29	119	84	-	-	-	-	-	-	-	-	-
III	02-031	Fuentes de Azcapotzalco-Parques de Azcapotzalco (U Hab)	699	1	15	-	-	-	-	-	-	-	-	-	-	-	-
V	02-032	Hogar y Seguridad/Nueva Santa María	3 741	1	48	108	57	16	49	-	-	-	-	-	-	-	-
V	02-033	Hogares Ferrocarrileros (U Hab)	1 458	1	103	139	10	36	-	-	-	-	-	-	-	-	-
V	02-034	Huautla de las Salinas (Barr)	248	1	53	26	-	-	-	-	-	-	-	-	-	-	-
V	02-035	Ignacio Allende	1 514	1	39	33	98	42	9	-	-	-	-	-	-	-	-

Resultados de la votación por colonia o pueblo (Continúa)

Distrito	Clave	Colonia	Lista nominal	MRV	Votos por fórmula												Votos nulos	Total de votos	Participación (%)
					12	13	14	15	16	17	18	19	20						
V	02-001	Aguilera	2 092	1	-	-	-	-	-	-	-	-	-	-	-	-	13	181	8.65
V	02-002	Aldana	3 407	1	-	-	-	-	-	-	-	-	-	-	-	-	9	318	9.33
III	02-003	Petrolera (Ampl)	1 637	1	-	-	-	-	-	-	-	-	-	-	-	-	8	81	4.95
III	02-005	Ángel Zimbrón	2 662	1	-	-	-	-	-	-	-	-	-	-	-	-	5	107	4.02
V	02-006	Arenal	4 728	1	-	-	-	-	-	-	-	-	-	-	-	-	17	404	8.54
V	02-007	Centro de Azcapotzalco	3 639	1	-	-	-	-	-	-	-	-	-	-	-	-	3	71	1.95
III	02-008	Clavería	9 556	2	-	-	-	-	-	-	-	-	-	-	-	-	26	684	7.16
V	02-009	Coltongo	3 423	1	-	-	-	-	-	-	-	-	-	-	-	-	18	578	16.89
V	02-010	Cosmopolita	3 160	1	-	-	-	-	-	-	-	-	-	-	-	-	11	432	13.67
V	02-011	Cosmopolita (Ampl)	1 042	1	-	-	-	-	-	-	-	-	-	-	-	-	3	182	17.47
V	02-012	Cruz Roja Tepantongo (U Hab)	943	1	-	-	-	-	-	-	-	-	-	-	-	-	8	215	22.80
V	02-013	Cuitláhuac 1 y 2 (U Hab)	2 281	1	-	-	-	-	-	-	-	-	-	-	-	-	6	271	11.88
V	02-014	Cuitláhuac 3 y 4 (U Hab)	4 325	1	-	-	-	-	-	-	-	-	-	-	-	-	14	461	10.66
V	02-015	Del Gas	4 269	1	-	-	-	-	-	-	-	-	-	-	-	-	13	250	5.86
V	02-016	Del Gas (Ampl)	1 002	1	-	-	-	-	-	-	-	-	-	-	-	-	1	12	1.20
V	02-017	Del Maestro	734	1	-	-	-	-	-	-	-	-	-	-	-	-	1	207	28.20
III	02-018	Del Recreo	8 190	2	-	-	-	-	-	-	-	-	-	-	-	-	7	271	3.31
V	02-019	DEMÉT (U Hab)	1 568	1	-	-	-	-	-	-	-	-	-	-	-	-	20	82	5.23
V	02-020	Ecológica Novedades Impacto (U Hab)	328	1	-	-	-	-	-	-	-	-	-	-	-	-	2	43	13.11
V	02-021	El Jagüey - Estación Pantaco	1 285	1	-	-	-	-	-	-	-	-	-	-	-	-	5	234	18.21
III	02-023	El Rosario A (U Hab)	7 226	2	-	-	-	-	-	-	-	-	-	-	-	-	27	463	6.41
III	02-024	El Rosario B (U Hab)	10 946	3	165	-	-	-	-	-	-	-	-	-	-	-	40	932	8.51
III	02-025	El Rosario C (U Hab)	9 526	2	-	-	-	-	-	-	-	-	-	-	-	-	27	792	8.31
V	02-026	Euzkadi	4 380	1	-	-	-	-	-	-	-	-	-	-	-	-	13	264	6.03
III	02-027	Ex-Hacienda El Rosario	1 922	1	-	-	-	-	-	-	-	-	-	-	-	-	5	42	2.19
V	02-028	Ferrería	1 568	1	-	-	-	-	-	-	-	-	-	-	-	-	25	240	15.31
V	02-029	Ferrería (U Hab)	1 549	1	-	-	-	-	-	-	-	-	-	-	-	-	11	285	18.40
III	02-030	Francisco Villa (U Hab)	3 234	1	-	-	-	-	-	-	-	-	-	-	-	-	9	255	7.88
III	02-031	Fuentes de Azcapotzalco-Parques de Azcapotzalco (U Hab)	699	1	-	-	-	-	-	-	-	-	-	-	-	-	7	22	3.15
V	02-032	Hogar y Seguridad/Nueva Santa María	3 741	1	-	-	-	-	-	-	-	-	-	-	-	-	21	299	7.99
V	02-033	Hogares Ferrocarrieros (U Hab)	1 458	1	-	-	-	-	-	-	-	-	-	-	-	-	2	290	19.89
V	02-034	Huautla de las Salinas (Barr)	248	1	-	-	-	-	-	-	-	-	-	-	-	-	4	83	33.47
V	02-035	Ignacio Allende	1 514	1	-	-	-	-	-	-	-	-	-	-	-	-	10	231	15.26

Resultados de la votación por colonia o pueblo (Continúa)

Distrito	Clave	Colonia	Lista nominal	MRV	Votos por fórmula													
					1	2	3	4	5	6	7	8	9	10	11			
V	02-036	Industrial Vallejo	529	1	35	-	-	-	-	-	-	-	-	-	-	-	-	-
III	02-037	ISSFAM las Armas (U Hab)	841	1	5	-	-	-	-	-	-	-	-	-	-	-	-	-
V	02-038	Jardín Azpeitia	2 309	1	54	26	10	52	8	20	53	-	-	-	-	-	-	-
V	02-039	Jardines de Ceylán (U Hab)	417	1	43	99	-	-	-	-	-	-	-	-	-	-	-	-
III	02-040	La Preciosa	3 831	1	42	17	22	67	105	169	46	-	-	-	-	-	-	-
V	02-041	La Raza	2 652	1	62	64	69	27	93	-	-	-	-	-	-	-	-	-
V	02-042	Las Salinas	988	1	7	67	65	5	113	11	-	-	-	-	-	-	-	-
V	02-043	Liberación	2 501	1	42	17	26	31	74	2	8	-	-	-	-	-	-	-
V	02-044	Libertad	1 232	1	50	24	44	-	-	-	-	-	-	-	-	-	-	-
V	02-045	Los Reyes (Barr)	3 420	1	1	10	48	23	4	18	-	-	-	-	-	-	-	-
III	02-046	Manuel Rivera Anaya CROC I (U Hab)	2 771	1	65	111	93	58	36	-	-	-	-	-	-	-	-	-
III	02-047	Miguel Hidalgo (U Hab)	3 149	1	2	99	12	51	209	2	10	-	-	-	-	-	-	-
V	02-048	Monte Alto	1 082	1	67	94	-	-	-	-	-	-	-	-	-	-	-	-
III	02-049	Nextengo (Barr)	2 370	1	7	25	34	16	-	-	-	-	-	-	-	-	-	-
V	02-050	Nueva el Rosario	411	1	11	32	20	49	-	-	-	-	-	-	-	-	-	-
V	02-051	Nueva España	1 657	1	9	19	8	20	16	81	-	-	-	-	-	-	-	-
V	02-052	Nueva Santa María	10 390	3	14	13	24	100	80	68	44	187	12	25	-	-	-	-
V	02-053	Nuevo San Rafael (Barr)	3 021	1	33	97	10	99	77	-	-	-	-	-	-	-	-	-
V	02-054	Obrero Popular	4 889	1	18	59	140	81	85	-	-	-	-	-	-	-	-	-
V	02-055	Pantaco (U Hab)	447	1	80	0	75	-	-	-	-	-	-	-	-	-	-	-
III	02-056	Pasteros	5 738	2	24	14	50	25	23	18	104	143	50	-	-	-	-	-
V	02-057	Patrimonio Familiar	933	1	33	49	23	36	12	-	-	-	-	-	-	-	-	-
III	02-058	PEMEX Prados del Rosario (U Hab)	2 974	1	11	19	37	44	45	203	-	-	-	-	-	-	-	-
III	02-059	Petrolera	3 127	1	40	20	45	24	21	24	17	-	-	-	-	-	-	-
III	02-060	Plenitud	3 397	1	87	7	103	102	-	-	-	-	-	-	-	-	-	-
V	02-061	Porvenir	3 372	1	59	54	39	39	24	60	-	-	-	-	-	-	-	-
V	02-062	Potrero del Llano	1 347	1	42	53	6	56	53	-	-	-	-	-	-	-	-	-
III	02-063	Prados del Rosario	2 390	1	55	7	85	124	27	-	-	-	-	-	-	-	-	-
III	02-064	Presidente Madero (U Hab)	5 521	2	17	28	110	101	28	10	103	20	-	-	-	-	-	-
III	02-066	Providencia	6 984	2	53	61	24	27	178	14	-	-	-	-	-	-	-	-
V	02-067	Reynosa Tamaulipas	7 105	2	29	0	41	43	65	19	53	23	170	21	25	-	-	-
III	02-068	Rosendo Salazar (Conj Hab)	765	1	27	26	113	-	-	-	-	-	-	-	-	-	-	-
III	02-069	San Miguel Amantla (Pblo)	7 976	2	90	22	0	54	6	146	182	183	22	74	104	-	-	-

Resultados de la votación por colonia o pueblo (Continúa)

Distrito	Clave	Colonia	Lista nominal	MRV	Votos por fórmula												Votos nulos	Total de votos	Participación (%)
					12	13	14	15	16	17	18	19	20						
V	02-036	Industrial Vallejo	529	1	-	-	-	-	-	-	-	-	-	-	-	-	3	38	7.18
III	02-037	ISSFAM las Armas (U Hab)	841	1	-	-	-	-	-	-	-	-	-	-	-	-	0	5	0.59
V	02-038	Jardín Azpeitia	2 309	1	-	-	-	-	-	-	-	-	-	-	-	-	4	227	9.83
V	02-039	Jardines de Ceylán (U Hab)	417	1	-	-	-	-	-	-	-	-	-	-	-	-	9	151	36.21
III	02-040	La Preciosa	3 831	1	-	-	-	-	-	-	-	-	-	-	-	-	14	482	12.58
V	02-041	La Raza	2 652	1	-	-	-	-	-	-	-	-	-	-	-	-	4	319	12.03
V	02-042	Las Salinas	988	1	-	-	-	-	-	-	-	-	-	-	-	-	8	276	27.94
V	02-043	Liberación	2 501	1	-	-	-	-	-	-	-	-	-	-	-	-	10	210	8.40
V	02-044	Libertad	1 232	1	-	-	-	-	-	-	-	-	-	-	-	-	7	125	10.15
V	02-045	Los Reyes (Barr)	3 420	1	-	-	-	-	-	-	-	-	-	-	-	-	10	114	3.33
III	02-046	Manuel Rivera Anaya CROC I (U Hab)	2 771	1	-	-	-	-	-	-	-	-	-	-	-	-	21	384	13.86
III	02-047	Miguel Hidalgo (U Hab)	3 149	1	-	-	-	-	-	-	-	-	-	-	-	-	17	402	12.77
V	02-048	Monte Alto	1 082	1	-	-	-	-	-	-	-	-	-	-	-	-	5	166	15.34
III	02-049	Nextengo (Barr)	2 370	1	-	-	-	-	-	-	-	-	-	-	-	-	5	87	3.67
V	02-050	Nueva el Rosario	411	1	-	-	-	-	-	-	-	-	-	-	-	-	2	114	27.74
V	02-051	Nueva España	1 657	1	-	-	-	-	-	-	-	-	-	-	-	-	5	158	9.54
V	02-052	Nueva Santa María	10 390	3	-	-	-	-	-	-	-	-	-	-	-	-	19	586	5.64
V	02-053	Nuevo San Rafael (Barr)	3 021	1	-	-	-	-	-	-	-	-	-	-	-	-	8	324	10.72
V	02-054	Obrero Popular	4 889	1	-	-	-	-	-	-	-	-	-	-	-	-	12	395	8.08
V	02-055	Pantaco (U Hab)	447	1	-	-	-	-	-	-	-	-	-	-	-	-	13	168	37.58
III	02-056	Pasteros	5 738	2	-	-	-	-	-	-	-	-	-	-	-	-	5	456	7.95
V	02-057	Patrimonio Familiar	933	1	-	-	-	-	-	-	-	-	-	-	-	-	7	160	17.15
III	02-058	PEMEX Prados del Rosario (U Hab)	2 974	1	-	-	-	-	-	-	-	-	-	-	-	-	7	366	12.31
III	02-059	Petrolera	3 127	1	-	-	-	-	-	-	-	-	-	-	-	-	11	202	6.46
III	02-060	Plenitud	3 397	1	-	-	-	-	-	-	-	-	-	-	-	-	12	311	9.16
V	02-061	Porvenir	3 372	1	-	-	-	-	-	-	-	-	-	-	-	-	10	285	8.45
V	02-062	Potrero del Llano	1 347	1	-	-	-	-	-	-	-	-	-	-	-	-	4	214	15.89
III	02-063	Prados del Rosario	2 390	1	-	-	-	-	-	-	-	-	-	-	-	-	0	298	12.47
III	02-064	Presidente Madero (U Hab)	5 521	2	-	-	-	-	-	-	-	-	-	-	-	-	18	435	7.88
III	02-066	Providencia	6 984	2	-	-	-	-	-	-	-	-	-	-	-	-	66	423	6.06
V	02-067	Reynosa Tamaulipas	7 105	2	98	-	-	-	-	-	-	-	-	-	-	-	12	599	8.43
III	02-068	Rosendo Salazar (Conj Hab)	765	1	-	-	-	-	-	-	-	-	-	-	-	-	2	168	21.96
III	02-069	San Miguel Amantla (Pblo)	7 976	2	-	-	-	-	-	-	-	-	-	-	-	-	15	898	11.26

Resultados de la votación por colonia o pueblo (Continúa)

Distrito	Clave	Colonia	Lista nominal	MRV	Votos por fórmula										
					1	2	3	4	5	6	7	8	9	10	11
III	02-070	San Álvaro	6 688	2	20	70	36	38	45	27	34	49	79	-	-
V	02-071	San Andrés (Barr)	6 044	2	10	22	75	39	75	7	29	58	-	-	
V	02-072	San Andrés (Pblo)	6 227	2	29	79	14	48	13	65	19	-	-	-	
V	02-073	San Andrés de las Salinas (Pblo)	294	1	60	52	36	-	-	-	-	-	-	-	
III	02-074	San Antonio (Frac)	4 307	1	27	80	4	42	172	74	-	-	-	-	
III	02-075	San Bartolo Cahualtongo (Pblo)	2 775	1	71	11	50	191	-	-	-	-	-	-	
V	02-076	San Bernabé (Barr)	854	1	45	25	-	-	-	-	-	-	-	-	
III	02-077	San Francisco Tetecala (Pblo)	2 927	1	9	14	43	55	23	10	-	-	-	-	
V	02-078	San Francisco Xocotitla	1 627	1	45	21	59	-	-	-	-	-	-	-	
III	02-079	San Juan Tlihuaca (Pblo)	8 801	2	49	9	4	106	230	98	231	36	88	35	
V	02-080	San Marcos (Barr)	4 574	1	3	6	70	33	44	15	-	-	-	-	
III	02-081	San Martín Xochinahuauc (Pblo)	4 656	1	91	49	28	147	11	85	21	-	-	-	
III	02-082	San Mateo	2 228	1	49	49	15	75	-	-	-	-	-	-	
V	02-083	San Pablo 396-Conj. Hab. San Pablo (U Hab)	1 472	1	5	31	29	106	17	26	57	5	-	-	
V	02-084	San Pablo Xalpa (U Hab)	4 648	1	70	50	29	160	67	60	-	-	-	-	
III	02-085	San Pedro Xalpa (Pblo)	5 766	2	79	16	14	8	71	38	177	50	-	-	
V	02-086	San Rafael	2 258	1	146	25	19	8	38	39	29	-	-	-	
V	02-087	San Salvador Xochimanca	1 039	1	15	34	34	28	-	-	-	-	-	-	
V	02-088	San Sebastián	4 839	1	35	182	47	17	58	61	97	185	19	-	
III	02-089	Santa Apolonia (Barr)	4 611	1	81	21	9	3	24	102	0	22	28	16	
V	02-090	Santa Bárbara (Pblo)	5 610	2	53	34	11	40	164	48	21	178	-	-	
V	02-091	Santa Catarina (Pblo)	2 967	1	21	123	26	29	51	47	13	-	-	-	
III	02-092	Santa Cruz Acayucan (Pblo)	1 894	1	6	34	23	12	23	42	-	-	-	-	
V	02-093	Santa Cruz de las Salinas	496	1	43	24	-	-	-	-	-	-	-	-	
III	02-094	Santa Inés	2 778	1	18	46	12	102	29	67	36	20	-	-	
III	02-095	Santa Lucía (Barr)	776	1	57	16	27	-	-	-	-	-	-	-	
V	02-096	Santa María Malinalco (Pblo)	7 421	2	1	5	51	32	368	7	41	91	7	37	
III	02-097	Santiago Ahuizotla (Pblo)	10 103	3	25	108	78	48	11	38	188	10	181	44	
III	02-098	Santo Domingo (Pblo)	3 836	1	9	69	32	23	11	41	11	-	-	-	
V	02-099	Santo Tomas	3 097	1	32	54	15	54	24	50	25	22	-	-	
V	02-100	Sector Naval	406	1	31	17	-	-	-	-	-	-	-	-	
V	02-101	Sindicato Mexicano de Electricistas	4 188	1	22	46	72	-	-	-	-	-	-	-	
III	02-102	Tezozomoc	9 510	3	43	72	126	55	45	27	20	99	28	26	

Resultados de la votación por colonia o pueblo (Continúa)

Distrito	Clave	Colonia	Lista nominal	MRV	Votos por fórmula												Votos nulos	Total de votos	Participación (%)
					12	13	14	15	16	17	18	19	20						
III	02-070	San Álvaro	6 688	2	-	-	-	-	-	-	-	-	-	-	-	16	414	6.19	
V	02-071	San Andrés (Barr)	6 044	2	-	-	-	-	-	-	-	-	-	-	-	10	325	5.38	
V	02-072	San Andrés (Pblo)	6 227	2	-	-	-	-	-	-	-	-	-	-	-	11	278	4.46	
V	02-073	San Andrés de las Salinas (Pblo)	294	1	-	-	-	-	-	-	-	-	-	-	-	5	153	52.04	
III	02-074	San Antonio (Frac)	4 307	1	-	-	-	-	-	-	-	-	-	-	-	5	404	9.38	
III	02-075	San Bartolo Cahualtongo (Pblo)	2 775	1	-	-	-	-	-	-	-	-	-	-	-	9	332	11.96	
V	02-076	San Bernabé (Barr)	854	1	-	-	-	-	-	-	-	-	-	-	-	8	78	9.13	
III	02-077	San Francisco Tetcala (Pblo)	2 927	1	-	-	-	-	-	-	-	-	-	-	-	8	162	5.53	
V	02-078	San Francisco Xocotitla	1 627	1	-	-	-	-	-	-	-	-	-	-	-	14	139	8.54	
III	02-079	San Juan Tlhuaca (Pblo)	8 801	2	29	41	-	-	-	-	-	-	-	-	-	20	993	11.28	
V	02-080	San Marcos (Barr)	4 574	1	-	-	-	-	-	-	-	-	-	-	-	6	177	3.87	
III	02-081	San Martín Xochinahuac (Pblo)	4 656	1	-	-	-	-	-	-	-	-	-	-	-	7	439	9.43	
III	02-082	San Mateo	2 228	1	-	-	-	-	-	-	-	-	-	-	-	4	192	8.62	
V	02-083	San Pablo 396-Corj. Hab. San Pablo (U Hab)	1 472	1	-	-	-	-	-	-	-	-	-	-	-	11	287	19.50	
V	02-084	San Pablo Xalpa (U Hab)	4 648	1	-	-	-	-	-	-	-	-	-	-	-	19	455	9.79	
III	02-085	San Pedro Xalpa (Pblo)	5 766	2	-	-	-	-	-	-	-	-	-	-	-	12	465	8.06	
V	02-086	San Rafael	2 258	1	-	-	-	-	-	-	-	-	-	-	-	11	315	13.95	
V	02-087	San Salvador Xochimanca	1 039	1	-	-	-	-	-	-	-	-	-	-	-	6	117	11.26	
V	02-088	San Sebastián	4 839	1	-	-	-	-	-	-	-	-	-	-	-	19	720	14.88	
III	02-089	Santa Apolonia (Barr)	4 611	1	-	-	-	-	-	-	-	-	-	-	-	10	316	6.85	
V	02-090	Santa Bárbara (Pblo)	5 610	2	-	-	-	-	-	-	-	-	-	-	-	12	561	10.00	
V	02-091	Santa Catarina (Pblo)	2 967	1	-	-	-	-	-	-	-	-	-	-	-	12	322	10.85	
III	02-092	Santa Cruz Acayucan (Pblo)	1 894	1	-	-	-	-	-	-	-	-	-	-	-	3	143	7.55	
V	02-093	Santa Cruz de las Salinas	496	1	-	-	-	-	-	-	-	-	-	-	-	10	77	15.52	
III	02-094	Santa Inés	2 778	1	-	-	-	-	-	-	-	-	-	-	-	27	357	12.85	
III	02-095	Santa Lucía (Barr)	776	1	-	-	-	-	-	-	-	-	-	-	-	3	103	13.27	
V	02-096	Santa María Malinalco (Pblo)	7 421	2	29	-	-	-	-	-	-	-	-	-	-	23	719	9.69	
III	02-097	Santiago Ahuizotla (Pblo)	10 103	3	14	82	50	-	-	-	-	-	-	-	-	41	934	9.24	
III	02-098	Santo Domingo (Pblo)	3 836	1	-	-	-	-	-	-	-	-	-	-	-	5	201	5.24	
V	02-099	Santo Tomas	3 097	1	-	-	-	-	-	-	-	-	-	-	-	3	279	9.01	
V	02-100	Sector Naval	406	1	-	-	-	-	-	-	-	-	-	-	-	1	49	12.07	
V	02-101	Sindicato Mexicano de Electricistas	4 188	1	-	-	-	-	-	-	-	-	-	-	-	7	147	3.51	
III	02-102	Tezozomoc	9 510	3	-	-	-	-	-	-	-	-	-	-	-	18	559	5.88	

Resultados de la votación por colonia o pueblo (Concluye)

Distrito	Clave	Colonia	Lista nominal	MRV	Votos por fórmula											Votos nulos	Total de votos	Participación (%)	
					1	2	3	4	5	6	7	8	9	10	11				
III	02-103	Tierra Nueva	2 972	1	13	30	44	9	-	-	-	-	-	-	-	-	4	100	3.36
V	02-104	Tlatilco	3 934	1	18	139	64	20	16	14	-	-	-	-	-	-	10	281	7.14
V	02-105	Tlatilco (U Hab)	1 848	1	81	90	33	-	-	-	-	-	-	-	-	-	5	209	11.31
V	02-106	Trabajadores del Hierro	3 308	1	122	56	71	-	-	-	-	-	-	-	-	-	7	256	7.74
V	02-107	Un Hogar para cada trabajador	1 690	1	14	32	25	26	-	-	-	-	-	-	-	-	10	107	6.33
V	02-108	Victoria de las Democracias	3 878	1	25	85	45	127	170	-	-	-	-	-	-	-	19	471	12.15
III	02-109	Villas Azcapotzalco (U Hab)	1 489	1	94	73	52	-	-	-	-	-	-	-	-	-	7	226	15.18
III	02-110	Xochináhuac (U Hab)	5 799	2	62	286	28	98	49	60	30	17	-	-	-	-	15	645	11.12
III	02-111	San Pedro Xalpa (Amp) I	10 274	3	78	182	59	9	72	15	10	45	-	-	-	-	34	504	4.91
III	02-112	San Pedro Xalpa (Amp) II	7 651	2	50	40	59	69	124	11	42	-	-	-	-	-	25	420	5.49
V	02-113	Pro Hogar I	5 635	2	10	11	4	33	26	16	47	89	-	-	-	-	4	240	4.26
V	02-114	Pro Hogar II	6 691	2	16	52	4	21	1	5	102	51	45	40	63	22	422	6.31	

Notas: En la colonia Ferrería (U Hab), con clave 02-029, los datos que se presentan corresponden a la elección extraordinaria del 19 de diciembre de 2010. La cifra de la lista nominal tiene fecha de corte al 9 de diciembre de ese año.

En esta delegación todas las colonias registraron por lo menos una fórmula.

Integración de los comités ciudadanos y consejos de los pueblos por número de fórmula ganadora

Distrito	Clave	Colonia	Nombre del coordinador del Comité	Fórmulas ganadoras y número de integrantes en el Comité									
				Fórmula 1er. lugar	No. de integrantes	Fórmula 2do. lugar	No. de integrantes	Fórmula 3er. lugar	No. de integrantes	Fórmula 4to. lugar	No. de integrantes		
V	02-001	Aguilera	Julia Justina Rayón Rosales	2	5	3	2	1	2	1	1	4	1
V	02-002	Aldana	Mario A. Talavera García	2	5	7	2	6	1	1	1	1	1
III	02-003	Petrolera (Amp)	Gerardo Quezada Farfán	2	5	1	2	3	2	2	-	-	-
III	02-005	Ángel Zimbrón	Carlos Palacios Medina	1	5	2	2	3	1	1	4	4	1
V	02-006	Arenal	Héctor García Soto	4	5	1	2	8	1	1	7	7	1
V	02-007	Centro de Azacapotzalco	Fernando Hernández Rebollo	2	5	1	2	3	2	2	-	-	-
III	02-008	Clavería	María C. Arredondo Herrera	2	5	3	2	10	1	1	5	5	1
V	02-009	Coltongo	María T. Guzmán Triunfante	6	5	7	2	4	1	1	2	2	1
V	02-010	Cosmopolita	Genaro González Muñoz	7	5	8	2	4	1	1	1	1	1
V	02-011	Cosmopolita (Amp)	Alejandro Zúñiga Ocaña	3	5	4	2	1	1	1	2	2	1
V	02-012	Cruz Roja Tepantongo (U Hab)	Efraín Castillo Avilés	6	5	2	2	3	1	1	5	5	1
V	02-013	Cuitláhuac 1 y 2 (U Hab)	Rafael Gallo Martínez	4	5	3	2	2	1	1	1	1	1
V	02-014	Cuitláhuac 3 y 4 (U Hab)	Lilja A. Mendoza Pineda	3	5	2	2	4	1	1	6	6	1
V	02-015	Del Gas	Esperanza Peña Arteaga	7	5	2	2	1	1	1	6	6	1
V	02-016	Del Gas (Amp)	Francisco Benito Álvarez	1	5	-	-	-	-	-	-	-	-
V	02-017	Del Maestro	Karen González Ramírez	1	5	3	2	4	1	1	6	6	1
III	02-018	Del Recreo	Oscar O. Culbeaux Santos	4	5	2	2	8	1	1	7	7	1
V	02-019	DEMET (U Hab)	Gerardo Jiménez Franco	1	5	-	-	-	-	-	-	-	-
V	02-020	Ecológica Novedades Impacto (U Hab)	Álvaro José Pérez Trujano	1	5	-	-	-	-	-	-	-	-
V	02-021	El Jagüey - Estación Pantaco	Rosa Narváez Rodríguez	1	5	5	2	2	1	1	4	4	1
III	02-023	El Rosario A (U Hab)	Virginia Acosta Pedrosa	1	5	5	2	3	1	1	2	2	1
III	02-024	El Rosario B (U Hab)	Alfredo Pérez López	8	5	12	2	7	1	1	5	5	1
III	02-025	El Rosario C (U Hab)	Abraham González Martínez	5	5	4	2	2	1	1	7	7	1
V	02-026	Euzkadi	Ana María Navarro Matus	1	5	7	2	2	1	1	3	3	1
III	02-027	Ex-Hacienda El Rosario	Zenaida Magaña de la Torre	1	5	-	-	-	-	-	-	-	-
V	02-028	Ferrería	Víctor Hugo González Osorio	2	5	1	2	3	2	2	-	-	-
V	02-029	Ferrería (U Hab)	Joaquín Bernal Cataño	1	5	6	2	5	1	1	3	3	1
III	02-030	Francisco Villa (U Hab)	Marcelino H. Sánchez Valdés	3	5	4	2	2	1	1	1	1	1
III	02-031	Fuentes de Azcapotzalco-Parques de Azcap. (U Hab)*	-	-	-	-	-	-	-	-	-	-	-
V	02-032	Hogar y Seguridad/Nueva Santa María	Sergio Flores Álvarez	2	5	3	2	5	1	1	1	1	1
V	02-033	Hogares Ferrocarrieros (U Hab)	Elsa Soto Medina	2	5	1	2	4	1	1	3	3	1

Integración de los comités ciudadanos y consejos de los pueblos por número de fórmula ganadora (Continúa)

Distrito	Clave	Colonia	Nombre del coordinador del Comité	Fórmulas ganadoras y número de integrantes en el Comité							
				Fórmula 1er. lugar	No. de integrantes	Fórmula 2do. lugar	No. de integrantes	Fórmula 3er. lugar	No. de integrantes	Fórmula 4to. lugar	No. de integrantes
V	02-034	Huautla de las Salinas (Barr)	Eva López Nieto	1	5	2	4	-	-	-	-
V	02-035	Ignacio Allende	Liliana García Medina	3	5	4	2	1	1	2	1
V	02-036	Industrial Vallejo	Hortencia Rubio Acevedo	1	5	-	-	-	-	-	-
III	02-037	ISSFAM las Armas (U Hab)	Rafael Hernández Barba	1	5	-	-	-	-	-	-
V	02-038	Jardín Azpetita	Vicente Vilchis Vargas	1	5	7	2	4	1	2	1
V	02-039	Jardines de Ceylán (U Hab)	María Teresa Berny Cortes	2	5	1	4	-	-	-	-
III	02-040	La Preciosa	Héctor Enrique González Plata	6	5	5	2	4	1	7	1
V	02-041	La Raza	Martha García Espindola	5	5	3	2	2	1	1	1
V	02-042	Las Salinas	Tomasa Mata Castillo	5	5	2	2	3	1	6	1
V	02-043	Liberación	Ma. Guadalupe López Martínez	5	5	1	2	4	1	3	1
V	02-044	Libertad	María A. Benavides Pérez	1	5	3	2	2	2	-	-
V	02-045	Los Reyes (Barr)	Alejandro Gutiérrez Castro	3	5	4	2	6	1	2	1
III	02-046	Manuel Rivera Anaya CROC I (U Hab)	Francisco Heredia Balderas	2	5	3	2	1	1	4	1
III	02-047	Miguel Hidalgo (U Hab)	Carina G. Hernández Hernández	5	5	2	2	4	1	3	1
V	02-048	Monte Alto	María Zenona Bartola Rojas	2	5	1	4	-	-	-	-
III	02-049	Nextengo (Barr)	Minerva P. Quintana Benicio	3	5	2	2	4	1	1	1
V	02-050	Nueva el Rosario	Francisco Olivares Jiménez	4	5	2	2	3	1	1	1
V	02-051	Nueva España	Javier Altamirano Ortiz	6	5	4	2	2	1	5	1
V	02-052	Nueva Santa María	Bertha Quintanar Montoya	8	5	4	2	5	1	6	1
V	02-053	Nuevo San Rafael (Barr)	José R. Carrillo Martínez	4	5	2	2	5	1	1	1
V	02-054	Obrero Popular	Josefina Pérez Ramírez	3	5	5	2	4	1	2	1
V	02-055	Pantaco (U Hab)	Emilia Loza Guevara	1	5	3	4	-	-	-	-
III	02-056	Pasteros	Gabriel Sánchez Lara	8	5	7	2	3	1	9	1
V	02-057	Patrimonio Familiar	Dominga García Soto	2	5	4	2	1	1	3	1
III	02-058	PEMEX Prados del Rosario (U Hab)	Leobardo F. Lara Obando	6	5	5	2	4	1	3	1
III	02-059	Petrolera	Benita Remigio Ricardo	3	5	1	2	4	1	6	1
III	02-060	Plenitud	María de los A. Serrano Blanco	3	5	4	2	1	1	2	1
V	02-061	Porvenir	Victor M. Aristeo García S.	6	5	1	2	2	1	4	1
V	02-062	Potrero del Llano	Celia Pedraza Dominguez	4	5	2	2	5	2	-	-
III	02-063	Prados del Rosario	Pedro Ramiro Flores Guillen	4	5	3	2	1	1	5	1
III	02-064	Presidente Madero (U Hab)	Trinidad A. de Teresa y de la F.	3	5	7	2	4	1	5	1

Integración de los comités ciudadanos y consejos de los pueblos por número de fórmula ganadora (Continúa)

Distrito	Clave	Colonia	Nombre del coordinador del Comité	Fórmulas ganadoras y número de integrantes en el Comité							
				Fórmula 1er. lugar	No. de integrantes	Fórmula 2do. lugar	No. de integrantes	Fórmula 3er. lugar	No. de integrantes	Fórmula 4to. lugar	No. de integrantes
III	02-066	Providencia	María H. Rodríguez Mayén	5	5	2	2	1	1	4	1
V	02-067	Reynosa Tamaulipas	Julio González Grande	9	5	12	2	5	1	7	1
III	02-068	Rosendo Salazar (Conj Hab)	Mary J. Rodríguez Sánchez	3	5	1	2	2	2	-	-
III	02-069	San Miguel Amanita (Pblo)	Linda Karina Cortez Segura	8	5	7	2	6	1	11	1
III	02-070	San Álvaro	José Pablo Segundo Moreno	9	5	2	2	8	1	5	1
V	02-071	San Andrés (Barr)	Mirna Guadalupe Alarcón Brito	5,3	3,3	8	1	4	1	7	1
V	02-072	San Andrés (Pblo)	Araceli Arenas Portillo	2	5	6	2	4	1	1	1
V	02-073	San Andrés de las Salinas (Pblo)	Virginia Mejía Reyes	1	5	2	2	3	2	-	-
III	02-074	San Antonio (Fracc)	M. Isabel Ortega Hernández	5	5	2	2	6	1	4	1
III	02-075	San Bartolo Cahualtongo (Pblo)	Jonathan Albarrán Aranda	4	5	1	2	3	1	2	1
V	02-076	San Bernabé (Barr)	Luis Alberto Hernández Yáñez	1	5	2	4	-	-	-	-
III	02-077	San Francisco Tetecala (Pblo)	Leticia Acosta Rubio	4	5	3	2	5	1	2	1
V	02-078	San Francisco Xocotitla	María de los A. Rivero Carraro	3	5	1	2	2	2	-	-
III	02-079	San Juan Tlihuaca (Pblo)	José Antonio Aguilar Flores	7	5	5	2	4	1	6	1
V	02-080	San Marcos (Barr)	Luis Arturo Flores Hernández	3	5	5	2	4	1	6	1
III	02-081	San Martín Xochinahuac (Pblo)	Abigail Isaura Cruz Guzmán	4	5	1	2	6	1	2	1
III	02-082	San Mateo	Yolanda Arana Trejo	4	5	1	2	2	2	-	-
V	02-083	San Pablo 396-Conj. Hab. San Pablo (U Hab)	Raúl Lobato Tamanis	4	5	7	2	2	1	3	1
V	02-084	San Pablo Xalpa (U Hab)	Gregoria Alonso Ríos	4	5	1	2	5	1	6	1
III	02-085	San Pedro Xalpa (Pblo)	Raúl Salinas Mendoza	7	5	1	2	5	1	8	1
V	02-086	San Rafael	Armando J. Álvarez Bombela	1	5	6	2	5	1	7	1
V	02-087	San Salvador Xochimanca	Juan M. Santana Hernández	2,3	3,3	4	2	1	1	-	-
V	02-088	San Sebastián	José R. Coronel Balliño	8	5	2	2	7	1	6	1
III	02-089	Santa Apolonia (Barr)	Antonia Chávez Bárcena	6	5	1	2	9	1	5	1
V	02-090	Santa Bárbara (Pblo)	Jesús Alcalá Aguilar	8	5	5	2	1	1	6	1
V	02-091	Santa Catarina (Pblo)	M. del Carmen Sánchez Rayón	2	5	5	2	6	1	4	1
III	02-092	Santa Cruz Acayucan (Pblo)	Rita Amparo Gómez Maya	6	5	2	2	3	1	5	1
V	02-093	Santa Cruz de las Salinas	Amador Rojas Hernández	1	5	2	4	-	-	-	-
III	02-094	Santa Inés	Israel Isaac Hernández Peña	4	5	6	2	2	1	7	1
III	02-095	Santa Lucía (Barr)	Humberto Rodríguez Castillo	1	5	3	2	2	2	-	-
V	02-096	Santa María Malinalco (Pblo)	Mario Arturo García Soriano	5	5	8	2	3	1	7	1

Integración de los comités ciudadanos y consejos de los pueblos por número de fórmula ganadora (Concluye)

Distrito	Clave	Colonia	Nombre del coordinador del Comité	Fórmulas ganadoras y número de integrantes en el Comité							
				Fórmula 1er. lugar	No. de integrantes	Fórmula 2do. lugar	No. de integrantes	Fórmula 3er. lugar	No. de integrantes	Fórmula 4to. lugar	No. de integrantes
III	02-097	Santiago Ahuizotla (Pblo)	Selfa Rosa Villegas Cabrera	7	5	9	2	2	1	13	1
III	02-098	Santo Domingo (Pblo)	María Isabel Merino Muñoz	2	5	6	2	3	1	4	1
V	02-099	Santo Tomás	Salvador Patlan Carreras	4,2	3,3	6	1	1	1	7	1
V	02-100	Sector Naval	Rubén H. Acero Fernández	1	5	2	4	-	-	-	-
V	02-101	Sindicato Mexicano de Electricistas	Luis Mondragón Morales	3	5	2	2	1	2	-	-
III	02-102	Tezozomoc	Sergio Chantes Cuayahui	3	5	8	2	2	1	4	1
III	02-103	Tierra Nueva	José Guadalupe Ayala Chávez	3	5	2	2	1	1	4	1
V	02-104	Tlatilco	Manuel Rodríguez Prieto	2	5	3	2	4	1	1	1
V	02-105	Tlatilco (U Hab)	Rosa Salazar Herrera	2	5	1	2	3	2	-	-
V	02-106	Trabajadores del Hierro	Vicente Rodríguez Tenorio	1	5	3	2	2	2	-	-
V	02-107	Un Hogar para cada trabajador	Irma Leticia Aguilar Cruz	2	5	4	2	3	1	1	1
V	02-108	Victoria de las Democracias	Máximo J. Cerón Martínez	5	5	4	2	2	1	3	1
III	02-109	Villas Azcapotzalco (U Hab)	Eduardo Salgado Flores	1	5	2	2	3	2	-	-
III	02-110	Xochinahuac (U Hab)	Maricela Juárez Moreno	2	5	4	2	1	1	6	1
III	02-111	San Pedro Xalpa (Ampl) I	Sebastián González Martínez	2	5	1	2	5	1	3	1
III	02-112	San Pedro Xalpa (Ampl) II	Teresa López Moreno	5	5	4	2	3	1	1	1
V	02-113	Pro Hogar I	Emilio Joya Saldivar	8	5	7	2	4	1	5	1
V	02-114	Pro Hogar II	José L. Armando López Juárez	7	5	11	2	2	1	8	1

Notas: * Los cinco integrantes del Comité Ciudadano de la colonia con clave 02-031 presentaron su renuncia ante la Dirección Distrital III.

En la colonia Ferrería (U Hab), con clave 02-029, la elección extraordinaria se celebró el 19 de diciembre de 2010.

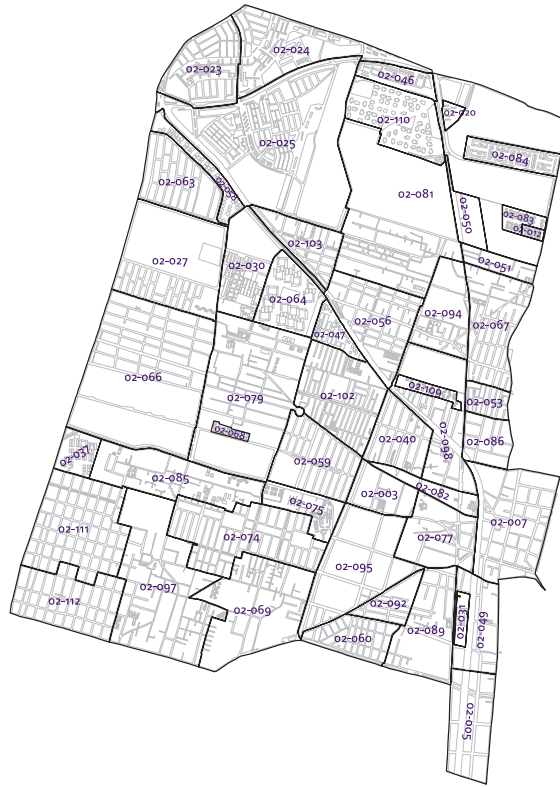
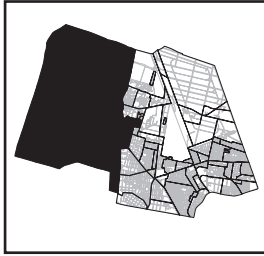
En esta delegación todas las colonias registraron por lo menos una fórmula.

En aquellos casos en que se registró empate en primer lugar, se presentan los números con que contendieron las fórmulas y la cantidad de integrantes asignados a cada una de ellas.

Se presentan casos en que el tercer lugar obtuvo una importante diferencia de votos respecto al cuarto lugar; sin embargo, se les asignó la misma cantidad de integrantes en el Comité.

Azcapotzalco (1 de 2)

Ubicación en la delegación



Fórmulas con mayor cantidad de votos

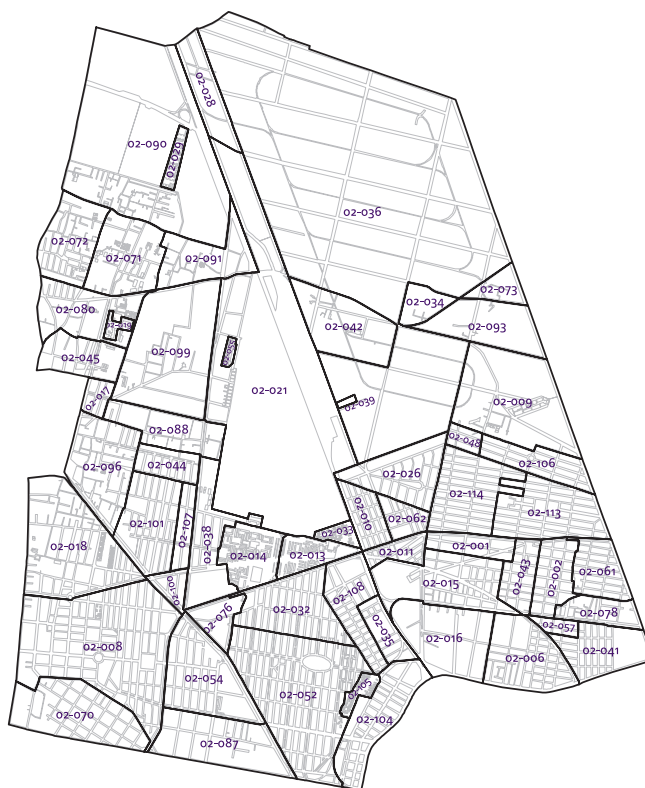
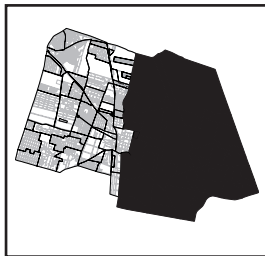
Clave	Colonia	Fórmula
02-003	Petrolera (Ampl)	2
02-005	Ángel Zimbrón	1
02-007	Centro de Azcapotzalco	2
02-012	Cruz Roja Tepantongo (U Hab)	6
02-020	Ecológica Novedades Impacto (U Hab)	1
02-023	El Rosario A (U Hab)	1
02-024	El Rosario B (U Hab)	8
02-025	El Rosario C (U Hab)	5
02-027	Ex-Hacienda el Rosario	1
02-030	Francisco Villa (U Hab)	3
02-031	Fuentes de Azcapotzalco-Parques de Azcapotzalco (U Hab)	1
02-037	ISSFAM Las Armas (U Hab)	1
02-040	La Preciosa	6
02-046	Manuel Rivera Anaya CROC I (U Hab)	2
02-047	Miguel Hidalgo (U Hab)	5
02-049	Nextengo (Barr)	3
02-050	Nueva el Rosario	4
02-051	Nueva España	6
02-053	Nuevo San Rafael (Barr)	4
02-056	Pasteros	8
02-058	PEMEX Prados del Rosario (U Hab)	6
02-059	Petrolera	3
02-060	Plenitud	3
02-063	Prados del Rosario	4
02-064	Presidente Madero (U Hab)	3
02-066	Providencia	5

Clave	Colonia	Fórmula
02-067	Reynosa Tamaulipas	9
02-068	Rosendo Salazar (Conj Hab)	3
02-069	San Miguel Amantla (Pblo)	8
02-074	San Antonio (Fracc)	5
02-075	San Bartolo Cahualtongo (Pblo)	4
02-077	San Francisco Tetecala (Pblo)	4
02-079	San Juan Tlihuaca (Pblo)	7
02-081	San Martín Xochinahuac (Pblo)	4
02-082	San Mateo	4
02-083	San Pablo 396-Conj. hab. San Pablo (U Hab)	4
02-084	San Pablo Xalpa (U Hab)	4
02-085	San Pedro Xalpa (Pblo)	7
02-086	San Rafael	1
02-089	Santa Apolonia (Barr)	6
02-092	Santa Cruz Acayucan (Pblo)	6
02-094	Santa Ines	4
02-095	Santa Lucia (Barr)	1
02-097	Santiago Ahuizotla (Pblo)	7
02-098	Santo Domingo (Pblo)	2
02-102	Tezozomoc	3
02-103	Tierra Nueva	3
02-109	Villas Azcapotzalco (U Hab)	1
02-110	Xochináhuac (U Hab)	2
02-111	San Pedro Xalpa (Ampl) I	2
02-112	San Pedro Xalpa (Ampl) II	5

Azcapotzalco

(2 de 2)

Ubicación en la delegación



Fórmulas con mayor cantidad de votos

Clave	Colonia	Fórmula	Clave	Colonia	Fórmula
02-001	Aguilera	2	02-048	Monte Alto	2
02-002	Aldana	2	02-052	Nueva Santa María	8
02-006	Arenal	4	02-054	Obrero Popular	3
02-008	Clavería	2	02-055	Pantaco (U Hab)	1
02-009	Coltongo	6	02-057	Patrimonio Familiar	2
02-010	Cosmopolita	7	02-061	Porvenir	6
02-011	Cosmopolita (Ampl)	3	02-062	Potrero del Llano	4
02-013	Cuitláhuac 1 y 2 (U Hab)	4	02-070	San Álvaro	9
02-014	Cuitláhuac 3 y 4 (U Hab)	3	02-071	San Andrés (Barr)	5, 3
02-015	Del Gas	7	02-072	San Andrés (Pblo)	2
02-016	Del Gas (Ampl)	1	02-073	San Andrés de las Salinas (Pblo)	1
02-017	Del Maestro	1	02-076	San Bernabé (Barr)	1
02-018	Del Recreo	4	02-078	San Francisco Xocotitla	3
02-019	DEMET (U Hab)	1	02-080	San Marcos (Barr)	3
02-021	El Jaguey-Estación Pantaco	1	02-087	San Salvador Xochimanca	2, 3
02-026	Euzkadi	1	02-088	San Sebastián	8
02-028	Ferrería	2	02-090	Santa Bárbara (Pblo)	8
02-029	Ferrería (U Hab)	1	02-091	Santa Catarina (Pblo)	2
02-032	Hogar y Seguridad/Nueva Santa María	2	02-093	Santa Cruz de las Salinas	1
02-033	Hogares Ferrocarrileros (U Hab)	2	02-096	Santa María Malinalco (Pblo)	5
02-034	Huautla de las Salinas (Barr)	1	02-099	Santo Tomas	4, 2
02-035	Ignacio Allende	3	02-100	Sector Naval	1
02-036	Industrial Vallejo	1	02-101	Sindicato Mexicano de Electricistas	3
02-038	Jardín Azpeitia	1	02-104	Tlatilco	2
02-039	Jardines de Ceylán (U Hab)	2	02-105	Tlatilco (U Hab)	2
02-041	La Raza	5	02-106	Trabajadores del Hierro	1
02-042	Las Salinas	5	02-107	Un Hogar para cada trabajador	2
02-043	Liberación	5	02-108	Victoria de las Democracias	5
02-044	Libertad	1	02-113	Pro Hogar I	8
02-045	Los Reyes (Barr)	3	02-114	Pro Hogar II	7

Resultados de la votación por colonia o pueblo

Distrito	Clave	Colonia	Lista nominal	MRV	Votos por fórmula											
					1	2	3	4	5	6	7	8	9	10	11	
XXXI	03-003	Ajusco Huayamilipas	2 097	1	28	53	132	65	13	41	-	-	-	-	-	-
XXVII	03-005	Altillo (Cond Altillo Universidad)	1 887	1	72	115	-	-	-	-	-	-	-	-	-	-
XXVII	03-006	Ampliación Candelaria	4 284	1	106	268	222	39	-	-	-	-	-	-	-	-
XXVII	03-007	Atlántida	928	1	21	23	37	127	-	-	-	-	-	-	-	-
XXX	03-008	Avante	9 806	2	81	88	11	118	48	96	-	-	-	-	-	-
XXXI	03-009	Bosques de Tetlameya	855	1	27	53	23	54	-	-	-	-	-	-	-	-
XXX	03-010	Cafetales I (Rdcial)	1 867	1	63	23	199	-	-	-	-	-	-	-	-	-
XXX	03-011	Cafetales II (Rdcial)	1 360	1	34	174	-	-	-	-	-	-	-	-	-	-
XXVII	03-012	Campestre Churubusco	11 365	3	332	138	129	30	167	-	-	-	-	-	-	-
XXX	03-013	Campestre Coyoacán (Fracc)	2 251	1	102	110	-	-	-	-	-	-	-	-	-	-
XXX	03-014	Canal Nacional (U Hab)	1 263	1	22	143	-	-	-	-	-	-	-	-	-	-
XXX	03-015	Canal Nacional 260 (U Hab)	1 539	1	44	72	148	21	-	-	-	-	-	-	-	-
XXXI	03-016	Cantil del Pedregal	564	1	28	72	-	-	-	-	-	-	-	-	-	-
XXX	03-017	Carmen Serdán	7 151	2	96	42	32	348	20	4	37	12	419	-	-	-
XXX	03-018	Centro Urbano Tlalpan (U Hab)	1 135	1	24	146	104	-	-	-	-	-	-	-	-	-
XXVII	03-019	Chimalistac	457	1	7	34	-	-	-	-	-	-	-	-	-	-
XXVII	03-020	Ciudad Jardín	2 977	1	71	204	53	110	-	-	-	-	-	-	-	-
XXXI	03-021	Ciudad Universitaria	252	1	21	-	-	-	-	-	-	-	-	-	-	-
XXXI	03-022	Copilco El Alto	3 285	1	66	26	78	146	8	63	104	82	-	-	-	-
XXVII	03-023	Copilco El Bajo	4 614	1	59	74	20	109	33	60	91	-	-	-	-	-
XXVII	03-024	Copilco Universidad	3 364	1	5	27	8	57	-	-	-	-	-	-	-	-
XXVII	03-025	Country Club	2 677	1	42	49	109	65	53	-	-	-	-	-	-	-
XXX	03-026	CROC Culhuacán Sec. 6 (U Hab)	2 258	1	34	40	74	37	41	76	-	-	-	-	-	-
XXX	03-027	CTM IX Culhuacán (U Hab)	8 059	2	30	71	146	6	55	196	280	3	83	-	-	-
XXX	03-028	CTM IXa Culhuacán (U Hab)	2 868	1	109	88	16	61	-	-	-	-	-	-	-	-
XXX	03-029	CTM V Culhuacán (U Hab)	7 228	2	18	101	284	45	54	71	85	-	-	-	-	-
XXX	03-030	CTM VI Culhuacán (U Hab)	14 934	4	8	220	17	136	30	63	61	41	59	15	540	-
XXX	03-031	CTM VII Culhuacán (U Hab)	7 898	2	25	14	475	5	9	41	26	20	-	-	-	-
XXX	03-032	CTM Vila Culhuacán (U Hab)	1 234	1	29	56	104	12	89	-	-	-	-	-	-	-
XXX	03-033	CTM VIII Culhuacán (U Hab)	10 680	3	139	32	154	4	50	52	73	6	29	58	13	-
XXX	03-034	CTM X Culhuacán (U Hab)	6 540	2	28	215	27	268	0	148	-	-	-	-	-	-
XXVII	03-035	Cuadrante de San Francisco	3 831	1	94	33	127	49	16	16	-	-	-	-	-	-
XXVII	03-036	De la Candelaria (Pblo)	6 793	2	138	65	278	103	57	179	71	47	184	-	-	-

Resultados de la votación por colonia o pueblo (Continúa)

Distrito	Clave	Colonia	Lista nominal	MRV	Votos por fórmula										Votos nulos	Total de votos	Participación de votos (%)	
					12	13	14	15	16	17	18	19	20					
XXXI	03-003	Ajusco Huayamilpas	2 097	1	-	-	-	-	-	-	-	-	-	-	-	18	350	16.69
XXVII	03-005	Altiflo (Cond Altiflo Universidad)	1 887	1	-	-	-	-	-	-	-	-	-	-	-	6	193	10.23
XXVII	03-006	Ampliación Candelaria	4 284	1	-	-	-	-	-	-	-	-	-	-	-	28	663	15.48
XXVII	03-007	Atlántida	928	1	-	-	-	-	-	-	-	-	-	-	-	6	214	23.06
XXX	03-008	Avante	9 806	2	-	-	-	-	-	-	-	-	-	-	-	8	450	4.59
XXXI	03-009	Bosques de Tetlameya	855	1	-	-	-	-	-	-	-	-	-	-	-	6	163	19.06
XXX	03-010	Cafetales I (Rócial)	1 867	1	-	-	-	-	-	-	-	-	-	-	-	7	292	15.64
XXX	03-011	Cafetales II (Rócial)	1 360	1	-	-	-	-	-	-	-	-	-	-	-	4	212	15.59
XXVII	03-012	Campestre Churubusco	11 365	3	-	-	-	-	-	-	-	-	-	-	-	19	815	7.17
XXX	03-013	Campestre Coyoacán (Fracc)	2 251	1	-	-	-	-	-	-	-	-	-	-	-	3	215	9.55
XXX	03-014	Canal Nacional (U Hab)	1 263	1	-	-	-	-	-	-	-	-	-	-	-	5	170	13.46
XXX	03-015	Canal Nacional 260 (U Hab)	1 539	1	-	-	-	-	-	-	-	-	-	-	-	8	293	19.04
XXXI	03-016	Cantil del Pedregal	564	1	-	-	-	-	-	-	-	-	-	-	-	4	104	18.44
XXX	03-017	Carmen Serdán	7 151	2	-	-	-	-	-	-	-	-	-	-	-	46	1 056	14.77
XXX	03-018	Centro Urbano Tlalpan (U Hab)	1 135	1	-	-	-	-	-	-	-	-	-	-	-	3	277	24.41
XXVII	03-019	Chimalistac	457	1	-	-	-	-	-	-	-	-	-	-	-	1	42	9.19
XXVII	03-020	Ciudad Jardín	2 977	1	-	-	-	-	-	-	-	-	-	-	-	11	449	15.08
XXXI	03-021	Ciudad Universitaria	252	1	-	-	-	-	-	-	-	-	-	-	-	2	23	9.13
XXXI	03-022	Copilco El Alto	3 285	1	-	-	-	-	-	-	-	-	-	-	-	9	582	17.72
XXVII	03-023	Copilco El Bajo	4 614	1	-	-	-	-	-	-	-	-	-	-	-	9	455	9.86
XXVII	03-024	Copilco Universidad	3 364	1	-	-	-	-	-	-	-	-	-	-	-	1	98	2.91
XXVII	03-025	Country Club	2 677	1	-	-	-	-	-	-	-	-	-	-	-	5	323	12.07
XXX	03-026	CROC Culhuacán Secc. 6 (U Hab)	2 258	1	-	-	-	-	-	-	-	-	-	-	-	14	316	13.99
XXX	03-027	CTM IX Culhuacán (U Hab)	8 059	2	-	-	-	-	-	-	-	-	-	-	-	15	885	10.98
XXX	03-028	CTM IXa Culhuacán (U Hab)	2 868	1	-	-	-	-	-	-	-	-	-	-	-	14	288	10.04
XXX	03-029	CTM V Culhuacán (U Hab)	7 228	2	-	-	-	-	-	-	-	-	-	-	-	24	682	9.44
XXX	03-030	CTM VI Culhuacán (U Hab)	14 934	4	-	-	-	-	-	-	-	-	-	-	-	45	1 235	8.27
XXX	03-031	CTM VII Culhuacán (U Hab)	7 898	2	-	-	-	-	-	-	-	-	-	-	-	28	643	8.14
XXX	03-032	CTM VIIa Culhuacán (U Hab)	1 234	1	-	-	-	-	-	-	-	-	-	-	-	7	297	24.07
XXX	03-033	CTM VIII Culhuacán (U Hab)	10 680	3	514	46	40	28	-	-	-	-	-	-	-	34	1 272	11.91
XXX	03-034	CTM X Culhuacán (U Hab)	6 540	2	-	-	-	-	-	-	-	-	-	-	-	27	713	10.90
XXVII	03-035	Cuadrante de San Francisco	3 831	1	-	-	-	-	-	-	-	-	-	-	-	19	354	9.24
XXVII	03-036	De la Candelaria (Pblo)	6 793	2	-	-	-	-	-	-	-	-	-	-	-	31	1 153	16.97

Resultados de la votación por colonia o pueblo (Continúa)

Distrito	Clave	Colonia	Lista nominal	MRV	Votos por fórmula											Votos nulos	Total de votos	Participación (%)
					1	2	3	4	5	6	7	8	9	10	11			
XXVII	03-037	Del Carmen	11 427	3	59	5	85	93	39	213	107	3	-	-	-	9	613	5.36
XXVII	03-038	Del Niño Jesús (Barr)	1 729	1	19	77	77	-	-	-	-	-	-	-	-	7	180	10.41
XXX	03-039	Educación	7 601	2	70	99	201	102	178	3	35	-	-	-	-	11	699	9.20
XXX	03-040	Ejido de San Francisco Culhuacán	1 073	1	91	77	22	0	37	-	-	-	-	-	-	4	231	21.53
XXXI	03-041	El Caracol	2 191	1	58	25	62	55	71	-	-	-	-	-	-	11	282	12.87
XXX	03-042	El Centinela	2 115	1	34	128	101	-	-	-	-	-	-	-	-	3	266	12.58
XXX	03-043	El Mirador	566	1	29	18	23	-	-	-	-	-	-	-	-	4	74	13.07
XXX	03-044	El Parque de Coyoacán (Fracc)	1 444	1	37	29	-	-	-	-	-	-	-	-	-	3	69	4.78
XXXI	03-045	El Reloj	3 423	1	57	24	143	110	165	76	-	-	-	-	-	13	588	17.18
XXVII	03-046	El Rosedal	3 881	1	35	11	176	96	149	25	17	-	-	-	-	19	528	13.60
XXX	03-047	El Vergei de Coyoacán (INFONAVIT El Hueso) (U Hab)	680	1	69	45	50	36	-	-	-	-	-	-	-	4	204	30.00
XXX	03-048	Emiliano Zapata	1 305	1	122	77	7	6	-	-	-	-	-	-	-	6	218	16.70
XXX	03-049	Emiliano Zapata (U Hab)	5 456	2	84	70	15	31	255	4	120	56	158	55	-	39	887	16.26
XXX	03-050	Espartaco	4 752	1	59	59	28	11	252	4	5	26	-	-	-	15	459	9.66
XXX	03-051	Ex Hacienda Coapa	1 404	1	102	2	78	-	-	-	-	-	-	-	-	9	191	13.60
XXX	03-052	Haciendas de Coyoacán (Fracc)	1 883	1	152	102	-	-	-	-	-	-	-	-	-	9	263	13.97
XXVII	03-053	Hermosillo	1 727	1	28	92	67	30	27	41	-	-	-	-	-	16	301	17.43
XXXI	03-054	Imán	922	1	98	46	-	-	-	-	-	-	-	-	-	4	148	16.05
XXXI	03-055	Imán 580 (U Hab)	2 445	1	89	143	30	-	-	-	-	-	-	-	-	12	274	11.21
XXX	03-056	INFONAVIT Culhuacán Zona 1 (U Hab)	900	1	99	16	-	-	-	-	-	-	-	-	-	8	123	13.67
XXX	03-057	INFONAVIT Culhuacán Zona 2 (U Hab)	1 663	1	49	67	22	-	-	-	-	-	-	-	-	3	141	8.48
XXX	03-058	INFONAVIT Culhuacán Zona 3 (U Hab)	1 882	1	22	90	95	60	19	-	-	-	-	-	-	16	302	16.05
XXXI	03-059	Insurgentes Cuicuilco	2 153	1	19	20	-	-	-	-	-	-	-	-	-	2	41	1.90
XXVII	03-060	Integración Latinoamericana (U Hab)	3 594	1	41	94	124	72	-	-	-	-	-	-	-	3	334	9.29
XXX	03-061	Jardines de Coyoacán (Fracc)	2 267	1	20	-	-	-	-	-	-	-	-	-	-	7	27	1.19
XXXI	03-063	Joyas del Pedregal (Fracc)	1 266	1	83	22	65	-	-	-	-	-	-	-	-	1	171	13.51
XXXI	03-064	La Cantera (U Hab)	861	1	105	51	-	-	-	-	-	-	-	-	-	6	162	18.82
XXVII	03-065	La Concepcion (Barr)	2 900	1	64	24	64	56	-	-	-	-	-	-	-	4	212	7.31
XXVII	03-066	La Magdalena Culhuacán (Barr)	9 366	2	57	155	48	12	206	124	24	83	209	56	-	40	1 014	10.83
XXX	03-067	La Virgen 1170 (U Hab)	660	1	94	69	-	-	-	-	-	-	-	-	-	7	170	25.76
XXX	03-068	Las Cabañas	604	1	152	95	50	-	-	-	-	-	-	-	-	10	307	50.83
XXX	03-069	Las Campanas	706	1	48	-	-	-	-	-	-	-	-	-	-	4	52	7.37
XXX	03-070	Las Trojes Coapa (U Hab)	188	1	19	-	-	-	-	-	-	-	-	-	-	6	25	13.30

Resultados de la votación por colonia o pueblo (Continúa)

Distrito	Clave	Colonia	Lista nominal	MRV	Votos por fórmula													
					1	2	3	4	5	6	7	8	9	10	11			
XXX	03-071	Los Cedros (Frac)	676	1	47	58	106	-	-	-	-	-	-	-	-	-	-	-
XXX	03-072	Los Cipreses	1 786	1	35	-	-	-	-	-	-	-	-	-	-	-	-	-
XXX	03-073	Los Girasoles I	714	1	1	54	49	29	-	-	-	-	-	-	-	-	-	-
XXX	03-074	Los Girasoles II	1 395	1	20	59	-	-	-	-	-	-	-	-	-	-	-	-
XXX	03-075	Los Girasoles III	2 948	1	125	56	68	-	-	-	-	-	-	-	-	-	-	-
XXX	03-076	Los Olivos (Frac)	990	1	31	-	-	-	-	-	-	-	-	-	-	-	-	-
XXX	03-077	Los Olivos (U Hab)	456	1	116	-	-	-	-	-	-	-	-	-	-	-	-	-
XXVII	03-078	Los Reyes (Pblo)	13 622	5	97	70	60	12	59	17	68	41	111	6	388	-	-	-
XXX	03-079	Los Robles (Frac)	779	1	56	-	-	-	-	-	-	-	-	-	-	-	-	-
XXX	03-080	Los Sauces (Frac)	834	1	30	32	-	-	-	-	-	-	-	-	-	-	-	-
XXXI	03-081	Media Luna	356	1	6	58	36	-	-	-	-	-	-	-	-	-	-	-
XXXI	03-082	Nueva Díaz Ordaz	1 949	1	15	105	35	157	24	23	155	-	-	-	-	-	-	-
XXXI	03-083	Olimpica	1 084	1	80	47	-	-	-	-	-	-	-	-	-	-	-	-
XXVII	03-084	Oxtopulco Universidad	1 268	1	62	43	-	-	-	-	-	-	-	-	-	-	-	-
XXVII	03-085	Parque San Andrés	5 097	2	19	106	69	92	-	-	-	-	-	-	-	-	-	-
XXXI	03-087	Pedral de La Zorra	964	1	11	57	49	-	-	-	-	-	-	-	-	-	-	-
XXXI	03-088	Pedral de San Ángel (Ampl)	1 237	1	13	54	62	-	-	-	-	-	-	-	-	-	-	-
XXVII	03-089	Pedral de San Francisco (Frac)	1 497	1	105	20	2	32	-	-	-	-	-	-	-	-	-	-
XXXI	03-091	Pedral del Maurel	1 474	1	92	-	-	-	-	-	-	-	-	-	-	-	-	-
XXX	03-092	Petrolera Taxqueña	1 102	1	63	70	-	-	-	-	-	-	-	-	-	-	-	-
XXX	03-093	Piloto Culhuacán (U Hab)	3 010	1	42	173	46	104	228	-	-	-	-	-	-	-	-	-
XXVII	03-094	Prado Churubusco	10 066	3	72	55	179	86	71	100	36	-	-	-	-	-	-	-
XXX	03-095	Prados de Coyoacán	2 529	1	58	150	16	71	-	-	-	-	-	-	-	-	-	-
XXX	03-096	Presidentes Ejidales	4 813	1	3	0	7	68	371	50	34	-	-	-	-	-	-	-
XXVII	03-097	Rancho El Rosario	501	1	25	-	-	-	-	-	-	-	-	-	-	-	-	-
XXVII	03-098	Romero de Terreros	2 890	1	48	48	14	80	59	42	-	-	-	-	-	-	-	-
XXVII	03-099	Romero de Terreros (Frac)	4 898	1	88	65	25	192	143	-	-	-	-	-	-	-	-	-
XXVII	03-100	San Diego Churubusco	1 519	1	47	54	57	-	-	-	-	-	-	-	-	-	-	-
XXVII	03-101	San Francisco Culhuacán (Pblo)	11 904	4	87	52	139	85	166	134	537	118	28	29	28	-	-	-
XXX	03-102	San Francisco Culhuacán Ampliación San Francisco C.	5 276	2	78	19	196	37	-	-	-	-	-	-	-	-	-	-
XXVII	03-103	San Lucas (Barr)	4 327	1	20	136	69	30	142	-	-	-	-	-	-	-	-	-
XXVII	03-104	San Mateo (Barr)	3 089	1	114	32	36	2	76	-	-	-	-	-	-	-	-	-
XXVII	03-105	San Pablo Tepetlapa (Pblo)	5 068	2	167	1	39	2	54	43	82	52	489	-	-	-	-	-

Resultados de la votación por colonia o pueblo (Continúa)

Distrito	Clave	Colonia	Lista nominal	MRV	Voto por fórmula										Votos nulos	Total de votos	Participación (%)	
					12	13	14	15	16	17	18	19	20					
XXX	03-071	Los Cedros (Fracc)	676	1	-	-	-	-	-	-	-	-	-	-	-	3	214	31.66
XXX	03-072	Los Cipreses	1 786	1	-	-	-	-	-	-	-	-	-	-	-	5	40	2.24
XXX	03-073	Los Girasoles I	714	1	-	-	-	-	-	-	-	-	-	-	-	0	133	18.63
XXX	03-074	Los Girasoles II	1 395	1	-	-	-	-	-	-	-	-	-	-	-	3	82	5.88
XXX	03-075	Los Girasoles III	2 948	1	-	-	-	-	-	-	-	-	-	-	-	2	251	8.51
XXX	03-076	Los Olivos (Fracc)	990	1	-	-	-	-	-	-	-	-	-	-	-	0	31	3.13
XXX	03-077	Los Olivos (U Hab)	456	1	-	-	-	-	-	-	-	-	-	-	-	10	126	27.63
XXVII	03-078	Los Reyes (Pblo)	13 622	5	144	4	53	-	-	-	-	-	-	-	-	35	1 165	8.55
XXX	03-079	Los Robles (Fracc)	779	1	-	-	-	-	-	-	-	-	-	-	-	0	56	7.19
XXX	03-080	Los Sauces (Fracc)	834	1	-	-	-	-	-	-	-	-	-	-	-	5	67	8.03
XXXI	03-081	Media Luna	356	1	-	-	-	-	-	-	-	-	-	-	-	2	102	28.65
XXXI	03-082	Nueva Diaz Ordaz	1 949	1	-	-	-	-	-	-	-	-	-	-	-	9	523	26.83
XXXI	03-083	Olimpica	1 084	1	-	-	-	-	-	-	-	-	-	-	-	2	129	11.90
XXVII	03-084	Oxtopulco Universidad	1 268	1	-	-	-	-	-	-	-	-	-	-	-	5	110	8.68
XXVII	03-085	Parque San Andrés	5 097	2	-	-	-	-	-	-	-	-	-	-	-	9	295	5.79
XXXI	03-087	Pedregal de La Zorra	964	1	-	-	-	-	-	-	-	-	-	-	-	0	117	12.14
XXXI	03-088	Pedregalde San Ángel (Ampl)	1 237	1	-	-	-	-	-	-	-	-	-	-	-	0	129	10.43
XXVII	03-089	Pedregal de San Francisco (Fracc)	1 497	1	-	-	-	-	-	-	-	-	-	-	-	6	165	11.02
XXXI	03-091	Pedregal del Maurel	1 474	1	-	-	-	-	-	-	-	-	-	-	-	3	95	6.45
XXX	03-092	Petrolera Taxqueña	1 102	1	-	-	-	-	-	-	-	-	-	-	-	3	136	12.34
XXX	03-093	Piloto Culhuacán (U Hab)	3 010	1	-	-	-	-	-	-	-	-	-	-	-	19	612	20.33
XXVII	03-094	Prado Churubusco	10 066	3	-	-	-	-	-	-	-	-	-	-	-	32	631	6.27
XXX	03-095	Prados de Coyoacán	2 529	1	-	-	-	-	-	-	-	-	-	-	-	10	305	12.06
XXX	03-096	Presidentes Ejidales	4 813	1	-	-	-	-	-	-	-	-	-	-	-	10	543	11.28
XXVII	03-097	Rancho El Rosario	501	1	-	-	-	-	-	-	-	-	-	-	-	2	27	5.39
XXVII	03-098	Romero de Terreros	2 890	1	-	-	-	-	-	-	-	-	-	-	-	1	292	10.10
XXVII	03-099	Romero de Terreros (Fracc)	4 898	1	-	-	-	-	-	-	-	-	-	-	-	9	522	10.66
XXVII	03-100	San Diego Churubusco	1 519	1	-	-	-	-	-	-	-	-	-	-	-	2	160	10.53
XXVII	03-101	San Francisco Culhuacán (Pblo)	11 904	4	4	15	7	43	-	-	-	-	-	-	-	59	1 531	12.86
XXX	03-102	San Francisco Culhuacán Ampliación San Francisco C.	5 276	2	-	-	-	-	-	-	-	-	-	-	-	7	337	6.39
XXVII	03-103	San Lucas (Barr)	4 327	1	-	-	-	-	-	-	-	-	-	-	-	9	406	9.38
XXVII	03-104	San Mateo (Barr)	3 089	1	-	-	-	-	-	-	-	-	-	-	-	15	275	8.90
XXVII	03-105	San Pablo Tepetlapa (Pblo)	5 068	2	-	-	-	-	-	-	-	-	-	-	-	27	956	18.86

Resultados de la votación por colonia o pueblo (Continúa)

Distrito	Clave	Colonia	Lista nominal	MRV	Votos por fórmula												
					1	2	3	4	5	6	7	8	9	10	11		
XXVII	03-106	Santa Catarina (Barr)	3 703	1	51	117	119	48	-	-	-	-	-	-	-	-	-
XXX	03-107	Santa Cecilia	3 431	1	57	33	53	32	-	-	-	-	-	-	-	-	-
XXVII	03-108	Santa Martha del Sur	1 539	1	75	150	24	8	-	-	-	-	-	-	-	-	-
XXXI	03-109	Santa Úrsula Coapa (Pblo)	9 095	2	32	107	81	17	32	0	47	272	30	88	23	-	-
XXXI	03-110	Santa Úrsula Coyoacán	373	1	9	-	-	-	-	-	-	-	-	-	-	-	-
XXX	03-112	STUNAM Culhuacán (U Hab)	2 531	1	106	137	5	99	29	28	-	-	-	-	-	-	-
XXX	03-113	Viejo Ejido Santa Úrsula Coapa	6 644	2	138	261	327	7	77	23	-	-	-	-	-	-	-
XXVII	03-114	Villa Coyoacán	2 119	1	19	161	9	-	-	-	-	-	-	-	-	-	-
XXXI	03-115	Villa Panamericana 1era. Sección (U Hab)	2 191	1	35	84	103	24	-	-	-	-	-	-	-	-	-
XXXI	03-116	Villa Panamericana 2da. Sección (U Hab)	1 741	1	34	50	206	28	-	-	-	-	-	-	-	-	-
XXXI	03-117	Villa Panamericana 3era. Sección (U Hab)	2 804	1	99	124	35	-	-	-	-	-	-	-	-	-	-
XXXI	03-118	Villa Panamericana 4ta. Sección (U Hab)	1 879	1	13	113	-	-	-	-	-	-	-	-	-	-	-
XXXI	03-119	Villa Panamericana 5ta. Sección (U Hab)	2 527	1	86	139	-	-	-	-	-	-	-	-	-	-	-
XXXI	03-120	Villa Panamericana 6ta. Sección (U Hab)	265	1	84	-	-	-	-	-	-	-	-	-	-	-	-
XXXI	03-121	Villa Panamericana 7ma. Sección (U Hab)	1 790	1	102	48	46	-	-	-	-	-	-	-	-	-	-
XXX	03-122	Villa Quietud (Frac)	3 060	1	4	184	446	-	-	-	-	-	-	-	-	-	-
XXXI	03-123	Villas del Pedregal (U Hab)	966	1	132	176	-	-	-	-	-	-	-	-	-	-	-
XXXI	03-124	Vistas del Maurel (U Hab)	1 164	1	52	49	39	157	-	-	-	-	-	-	-	-	-
XXVII	03-125	Xotepingo	1 229	1	24	-	-	-	-	-	-	-	-	-	-	-	-
XXXI	03-126	Adolfo Ruiz Cortines I	6 529	2	105	24	19	128	25	233	49	318	-	-	-	-	-
XXXI	03-127	Adolfo Ruiz Cortines II	6 678	2	53	109	135	127	12	151	82	101	155	16	-	-	-
XXXI	03-128	Ajusco I	13 176	3	27	73	59	138	142	59	12	13	94	266	6	-	-
XXXI	03-129	Ajusco II	10 392	3	0	128	22	62	12	131	31	61	217	-	-	-	-
XXXI	03-130	Ajusco III	8 505	2	190	49	39	2	11	56	82	4	156	26	0	-	-
XXX	03-131	Alianza Popular Revolucionaria (U Hab) I	6 769	2	27	58	34	95	78	69	59	107	37	-	-	-	-
XXX	03-132	Alianza Popular Revolucionaria (U Hab) II	8 392	2	51	64	149	240	28	34	10	-	-	-	-	-	-
XXVII	03-133	Paseos de Taxqueña I	6 581	2	91	42	101	44	-	-	-	-	-	-	-	-	-
XXVII	03-134	Paseos de Taxqueña II	5 882	2	49	35	24	78	66	-	-	-	-	-	-	-	-
XXXI	03-135	Pedregal de Santa Úrsula I	9 191	2	29	121	96	13	38	36	291	33	45	62	46	-	-
XXXI	03-136	Pedregal de Santa Úrsula II	9 690	2	32	73	4	42	50	291	42	65	35	215	1	-	-
XXXI	03-137	Pedregal de Santa Úrsula III	8 513	2	133	251	27	4	30	1	367	12	27	107	12	-	-
XXXI	03-138	Pedregal de Santa Úrsula IV	10 467	3	68	226	200	13	57	26	17	34	61	91	70	-	-
XXXI	03-139	Pedregal de Sto. Domingo I	9 364	2	334	173	58	0	3	255	226	5	-	-	-	-	-

Resultados de la votación por colonia o pueblo (Continúa)

Distrito	Clave	Colonia	Lista nominal	MRV	Votos por fórmula										Votos nulos	Total de votos	Participación (%)	
					12	13	14	15	16	17	18	19	20					
XXVII	03-106	Santa Catarina (Barr)	3 703	1	-	-	-	-	-	-	-	-	-	-	-	9	344	9.29
XXX	03-107	Santa Cecilia	3 431	1	-	-	-	-	-	-	-	-	-	-	-	3	178	5.19
XXVII	03-108	Santa Martha del Sur	1 539	1	-	-	-	-	-	-	-	-	-	-	-	8	265	17.22
XXXI	03-109	Santa Úrsula Coapa (Pblo)	9 095	2	319	84	-	-	-	-	-	-	-	-	-	61	1 193	13.12
XXXI	03-110	Santa Úrsula Coyoacán	373	1	-	-	-	-	-	-	-	-	-	-	-	1	10	2.68
XXX	03-112	STUNAM Culhuacán (U Hab)	2 531	1	-	-	-	-	-	-	-	-	-	-	-	5	409	16.16
XXX	03-113	Viejo Ejido Santa Úrsula Coapa	6 644	2	-	-	-	-	-	-	-	-	-	-	-	36	869	13.08
XXVII	03-114	Villa Coyoacán	2 119	1	-	-	-	-	-	-	-	-	-	-	-	6	195	9.20
XXXI	03-115	Villa Panamericana 1era. Sección (U Hab)	2 191	1	-	-	-	-	-	-	-	-	-	-	-	7	253	11.55
XXXI	03-116	Villa Panamericana 2da. Sección (U Hab)	1 741	1	-	-	-	-	-	-	-	-	-	-	-	14	332	19.07
XXXI	03-117	Villa Panamericana 3era. Sección (U Hab)	2 804	1	-	-	-	-	-	-	-	-	-	-	-	20	278	9.91
XXXI	03-118	Villa Panamericana 4ta. Sección (U Hab)	1 879	1	-	-	-	-	-	-	-	-	-	-	-	10	136	7.24
XXXI	03-119	Villa Panamericana 5ta. Sección (U Hab)	2 527	1	-	-	-	-	-	-	-	-	-	-	-	5	230	9.10
XXXI	03-120	Villa Panamericana 6ta. Sección (U Hab)	265	1	-	-	-	-	-	-	-	-	-	-	-	2	86	32.45
XXXI	03-121	Villa Panamericana 7ma. Sección (U Hab)	1 790	1	-	-	-	-	-	-	-	-	-	-	-	6	202	11.28
XXX	03-122	Villa Quietud (Frac)	3 060	1	-	-	-	-	-	-	-	-	-	-	-	7	641	20.95
XXXI	03-123	Villas del Pedregal (U Hab)	966	1	-	-	-	-	-	-	-	-	-	-	-	7	315	32.61
XXXI	03-124	Vistas del Maurel (U Hab)	1 164	1	-	-	-	-	-	-	-	-	-	-	-	10	307	26.37
XXVII	03-125	Xotepingo	1 229	2	-	-	-	-	-	-	-	-	-	-	-	4	28	2.28
XXXI	03-126	Adolfo Ruiz Cortines I	6 529	2	-	-	-	-	-	-	-	-	-	-	-	37	938	14.37
XXXI	03-127	Adolfo Ruiz Cortines II	6 678	3	-	-	-	-	-	-	-	-	-	-	-	38	979	14.66
XXXI	03-128	Ajusco I	13 676	3	336	39	47	94	-	-	-	-	-	-	-	41	1 446	10.97
XXXI	03-129	Ajusco II	10 392	3	-	-	-	-	-	-	-	-	-	-	-	43	707	6.80
XXXI	03-130	Ajusco III	8 505	2	1	43	-	-	-	-	-	-	-	-	-	24	683	8.03
XXX	03-131	Alianza Popular Revolucionaria (U Hab) I	6 769	2	-	-	-	-	-	-	-	-	-	-	-	9	573	8.47
XXX	03-132	Alianza Popular Revolucionaria (U Hab) II	8 392	2	-	-	-	-	-	-	-	-	-	-	-	28	604	7.20
XXVII	03-133	Paseos de Taxqueña I	6 581	2	-	-	-	-	-	-	-	-	-	-	-	10	288	4.38
XXVII	03-134	Paseos de Taxqueña II	5 882	2	-	-	-	-	-	-	-	-	-	-	-	15	267	4.54
XXXI	03-135	Pedregal de Santa Úrsula I	9 191	2	-	-	-	-	-	-	-	-	-	-	-	39	849	9.24
XXXI	03-136	Pedregal de Santa Úrsula II	9 690	2	77	25	7	8	50	-	-	-	-	-	-	26	1 043	10.76
XXXI	03-137	Pedregal de Santa Úrsula III	8 513	2	-	-	-	-	-	-	-	-	-	-	-	32	1 003	11.78
XXXI	03-138	Pedregal de Santa Úrsula IV	10 467	3	268	-	-	-	-	-	-	-	-	-	-	52	1 183	11.30
XXXI	03-139	Pedregal de Sto. Domingo I	9 364	2	-	-	-	-	-	-	-	-	-	-	-	59	1 113	11.89

Resultados de la votación por colonia o pueblo (Concluye)

Distrito	Clave	Colonia	Lista nominal	MRV	Votos por fórmula										
					1	2	3	4	5	6	7	8	9	10	11
XXXI	03-140	Pedregal de Sto. Domingo II	9 734	3	163	86	28	72	132	51	23	28	57	-	-
XXXI	03-141	Pedregal de Sto. Domingo III	8 632	2	30	72	48	152	26	113	27	98	-	-	
XXXI	03-142	Pedregal de Sto. Domingo IV	9 282	3	34	62	26	19	44	35	31	14	15	264	388
XXXI	03-143	Pedregal de Sto. Domingo V	9 605	3	69	21	11	71	221	21	14	134	67	209	-
XXXI	03-144	Pedregal de Sto. Domingo VI	11 554	3	61	288	52	71	5	76	17	10	11	74	70
XXXI	03-145	Pedregal de Sto. Domingo VII	10 043	3	186	378	69	40	127	48	43	13	60	244	-
XXXI	03-146	Pedregal de Sto. Domingo VIII	6 501	2	184	20	109	27	17	284	55	-	-	-	-
XXXI	03-147	Pedregal de Sto. Domingo IX	6 942	2	17	114	25	10	43	41	56	185	44	21	32
XXXI	03-062	Jardines del Pedregal	-	-	-	-	-	-	-	-	-	-	-	-	-

Nota: La última fila de este cuadro muestra a la colonia en la cual no se registró fórmula alguna.

Resultados de la votación por colonia o pueblo (Concluye)

Distrito	Clave	Colonia	Lista nominal	MRV	Votos por fórmula								Votos nulos	Total de votos	Participación (%)	
					12	13	14	15	16	17	18	19				20
XXXI	03-140	Pedregal de Sto. Domingo II	9 734	3	-	-	-	-	-	-	-	-	-	34	674	6.92
XXXI	03-141	Pedregal de Sto. Domingo III	8 632	2	-	-	-	-	-	-	-	-	-	57	623	7.22
XXXI	03-142	Pedregal de Sto. Domingo IV	9 282	3	181	-	-	-	-	-	-	-	-	54	1 167	12.57
XXXI	03-143	Pedregal de Sto. Domingo V	9 605	3	-	-	-	-	-	-	-	-	-	47	885	9.21
XXXI	03-144	Pedregal de Sto. Domingo VI	11 554	3	218	-	-	-	-	-	-	-	-	45	998	8.64
XXXI	03-145	Pedregal de Sto. Domingo VII	10 043	3	-	-	-	-	-	-	-	-	-	61	1 269	12.64
XXXI	03-146	Pedregal de Sto. Domingo VIII	6 501	2	-	-	-	-	-	-	-	-	-	43	739	11.37
XXXI	03-147	Pedregal de Sto. Domingo IX	6 942	2	183	-	-	-	-	-	-	-	-	43	814	11.73
XXXI	03-062	Jardines del Pedregal	-	-	-	-	-	-	-	-	-	-	-	-	-	-

Nota: La última fila de este cuadro muestra a la colonia en la cual no se registró fórmula alguna.

Integración de los comités ciudadanos y consejos de los pueblos por número de fórmula ganadora

Distrito	Clave	Colonia	Nombre del coordinador del Comité	Fórmulas ganadoras y número de integrantes en el Comité							
				Fórmula 1er. lugar	No. de integrantes	Fórmula 2do. lugar	No. de integrantes	Fórmula 3er. lugar	No. de integrantes	Fórmula 4to. lugar	No. de integrantes
XXXI	03-003	Ajusco Huayamilipas	Yolanda Peña Pérez	3	5	4	2	2	1	6	1
XXVII	03-005	Altילו (Cond Altoilo Universidad)	Rubén Pérez Utrera	2	5	1	4	-	-	-	-
XXVII	03-006	Ampliación Candelaria	José Gerardo Martínez Arriaga	2	5	3	2	1	1	4	1
XXVII	03-007	Atlántida	Horacio H. Hernández Yáñez	4	5	3	2	2	1	1	1
XXX	03-008	Avante	Verónica Lizbeth Gaitán Sánchez	4	5	6	2	2	1	1	1
XXXI	03-009	Bosques de Tetlameya	José Ricardo Niño García Cano	4	5	2	2	1	1	3	1
XXX	03-010	Cafetales I (Rdcial)	Josefina López Hernández	3	5	1	2	2	2	-	-
XXX	03-011	Cafetales II (Rdcial)	Lourdes A. Piedrabuena Villasana	2	5	1	4	-	-	-	-
XXVII	03-012	Campestre Churubusco	Carmen Carrión Rodríguez	1	5	5	2	2	1	3	1
XXX	03-013	Campestre Coyoacán (Fracc)	Manuel Jesús Solís Ortiz	2	5	1	4	-	-	-	-
XXX	03-014	Canal Nacional (U Hab)	Enriqueta Hernández Martínez	2	5	1	4	-	-	-	-
XXX	03-015	Canal Nacional 260 (U Hab)	Rosa María Álvarez Cervantes	3	5	2	2	1	1	4	1
XXXI	03-016	Cantil del Pedregal	Araceli Elizabeth Yucupicio B.	2	5	1	4	-	-	-	-
XXX	03-017	Carmen Serdán	Natalia Reyes Suárez	9	5	4	2	1	1	2	1
XXX	03-018	Centro Urbano Tlalpan (U Hab)	Ana María Rodríguez Rodríguez	2	5	3	2	1	2	-	-
XXVII	03-019	Chimalistac	Mario Gustavo Ontiveros E.	2	5	1	4	-	-	-	-
XXVII	03-020	Ciudad Jardín	José Luis Alcántara Gaytán	2	5	4	2	1	1	3	1
XXXI	03-021	Ciudad Universitaria	Julieta Yolanda Margain Montiel	1	5	-	-	-	-	-	-
XXXI	03-022	Copilco El Alto	Concepción Gómez García	4	5	7	2	8	1	3	1
XXVII	03-023	Copilco El Bajo	Rosa María Mendoza Martínez	4	5	7	2	2	1	6	1
XXVII	03-024	Copilco Universidad	Clara Huesca Esquivel	4	5	2	2	3	1	1	1
XXVII	03-025	Country Club	José Gazca Aguado	3	5	4	2	5	1	2	1
XXX	03-026	CROC Culhuacán Secc. 6 (U Hab)	Rosendo Juárez Mújica	6	5	3	2	5	1	2	1
XXX	03-027	CTM IX Culhuacán (U Hab)	María Cristina Nateras Trejo	7	5	6	2	3	1	9	1
XXX	03-028	CTM IX A Culhuacán (U Hab)	Claudia Mireya Barrera González	1	5	2	2	4	1	3	1
XXX	03-029	CTM V Culhuacán (U Hab)	Lucía Silva Flores	3	5	2	2	7	1	6	1
XXX	03-030	CTM VI Culhuacán (U Hab)	Jaqueline Reyes Mendieta	11	5	2	2	4	1	6	1
XXX	03-031	CTM VII Culhuacán (U Hab)	Luis Torres Illescas	3	5	6	2	7	1	1	1
XXX	03-032	CTM VII A Culhuacán (U Hab)	Alejandro Hernández Aguilar	3	5	5	2	2	1	1	1
XXX	03-033	CTM VIII Culhuacán (U Hab)	Laura Susana Ordoñez Contreras	12	5	3	2	1	1	7	1
XXX	03-034	CTM X Culhuacán (U Hab)	Amalia Leticia Peralta Piña	4	5	2	2	6	1	1	1

Integración de los comités ciudadanos y consejos de los pueblos por número de fórmula ganadora (Continúa)

Distrito	Clave	Colonia	Nombre del coordinador del Comité	Fórmulas ganadoras y número de integrantes en el Comité							
				Fórmula 1er. lugar	No. de integrantes	Fórmula 2do. lugar	No. de integrantes	Fórmula 3er. lugar	No. de integrantes	Fórmula 4to. lugar	No. de integrantes
XXVII	03-035	Cuadrante de San Francisco	Pedro José Fragoso Reyes	3	5	1	2	4	1	2	1
XXVII	03-036	De la Candelaria (Pblo)	Felipe Martínez Díaz	3	5	9	2	6	1	1	1
XXVII	03-037	Del Carmen	Luis Arturo Tinajero y Contreras	6	5	7	2	4	1	3	1
XXVII	03-038	Del Niño Jesús (Barr)	Deyanira Estrella Torres	3, 2	4, 4	1	1	-	-	-	-
XXX	03-039	Educación	Liliana Nolasco Cardelas	3	5	5	2	4	1	2	1
XXX	03-040	Ejido de San Francisco Culhuacán	Gildardo Adolfo López Rosales	1	5	2	2	5	1	3	1
XXXI	03-041	El Caracol	Felipe Sánchez Carranza	5	5	3	2	1	1	4	1
XXX	03-042	El Centinela	Luz María Gómez Mayer	2	5	3	2	1	2	-	-
XXX	03-043	El Mirador	José Alejandro Perales Cuadros	1	5	3	2	2	2	-	-
XXX	03-044	El Parque de Coyoacán (Fracc)	Isis Giovana Cabrera Rodríguez	1	5	2	4	-	-	-	-
XXXI	03-045	El Reloj	Ernesto Urbina Meza	5	5	3	2	4	1	6	1
XXVII	03-046	El Rosedal	María E. Hernández Zaragoza	3	5	5	2	4	1	1	1
XXX	03-047	El Vergel de Coyoacán (INFONAVIT El Hueso) (U Hab)	Lucemi Herrera Velázquez	1	5	3	2	2	1	4	1
XXX	03-048	Emiliano Zapata	Héctor Germán Olvera García	1	5	2	2	3	1	4	1
XXX	03-049	Emiliano Zapata (U Hab)	David Vázquez Rodríguez	5	5	9	2	7	1	1	1
XXX	03-050	Espartaco	Carlos Ciro Arellano Ramos	5	5	1	2	2	2	-	-
XXX	03-051	Ex Hacienda Coapa	María de Lourdes Fuentes Wilchis	1	5	3	2	2	2	-	-
XXX	03-052	Haciendas de Coyoacán (Fracc)	Yolanda Ramírez Tames	1	5	2	4	-	-	-	-
XXVII	03-053	Hermosillo	María Luisa Torres Razo	2	5	3	2	6	1	4	1
XXXI	03-054	Imán	Gustavo Enrique López López	1	5	2	4	-	-	-	-
XXXI	03-055	Imán 580 (U Hab)	Yolanda Luna López	2	5	1	2	3	2	-	-
XXX	03-056	INFONAVIT Culhuacán Zona 1 (U Hab)	Vanessa Fabiola Muñoz Galván	1	5	2	4	-	-	-	-
XXX	03-057	INFONAVIT Culhuacán Zona 2 (U Hab)	Joel Castro Cedillo	2	5	1	2	3	2	-	-
XXX	03-058	INFONAVIT Culhuacán Zona 3 (U Hab)	Josefina Hernández Victoria	3	5	2	2	4	1	1	1
XXXI	03-059	Insurgentes Cuicuilco	María de los A. Santana Tenorio	2	5	1	4	-	-	-	-
XXVII	03-060	Integración Latinoamericana (U Hab)	Elizabeth Páez Medina	3	5	2	2	4	1	1	1
XXX	03-061	Jardines de Coyoacán (Fracc)	Marco Antonio Saavedra Morales	1	5	-	-	-	-	-	-
XXXI	03-063	Joyas del Pedregal (Fracc)	Rubén A. Pérez de Celis Ancira	1	5	3	2	2	2	-	-
XXXI	03-064	La Cantera (U Hab)	Eduardo Alexis Malvido Jiménez	1	5	2	4	-	-	-	-
XXVII	03-065	La Concepción (Barr)	Jorge Gregorio Martínez Stack	1, 3	3, 3	4	2	2	1	-	-
XXVII	03-066	La Magdalena Culhuacán (Barr)	Ma. Concepción Chávez Resendiz	9	5	5	2	2	1	6	1

Integración de los comités ciudadanos y consejos de los pueblos por número de fórmula ganadora (Continúa)

Distrito	Clave	Colonia	Nombre del coordinador del Comité	Fórmulas ganadoras y número de integrantes en el Comité							
				Fórmula 1er. lugar	No. de integrantes	Fórmula 2do. lugar	No. de integrantes	Fórmula 3er. lugar	No. de integrantes	Fórmula 4to. lugar	No. de integrantes
XXX	03-067	La Virgen 1170 (U Hab)	María Clarisa Michel Castillo	1	5	2	4	-	-	-	-
XXX	03-068	Las Cabañas	María del Rosario Ortiz Nicolás	1	5	2	2	3	2	-	-
XXX	03-069	Las Campanas	Ana Carolina Ramírez Reyes	1	5	-	-	-	-	-	-
XXX	03-070	Las Trojes Coapa (U Hab)	Ángel Óscar Peñalosa Jiménez	1	5	-	-	-	-	-	-
XXX	03-071	Los Cedros (Fracc)	Eduardo Baca Soria	3	5	2	2	1	2	-	-
XXX	03-072	Los Cipreses	Ma. Guadalupe Espinosa Pineda	1	5	-	-	-	-	-	-
XXX	03-073	Los Girasoles I	Mario García Ledesma	2	5	3	2	4	1	1	1
XXX	03-074	Los Girasoles II	Rogelio García Flores	2	5	1	4	-	-	-	-
XXX	03-075	Los Girasoles III	Manuel González Villalobos	1	5	3	2	2	2	-	-
XXX	03-076	Los Olivos (Fracc)	Beatriz Gpe. Larragoiti Escalona	1	5	-	-	-	-	-	-
XXX	03-077	Los Olivos (U Hab)	José Paulino Miranda Martínez	1	5	-	-	-	-	-	-
XXVII	03-078	Los Reyes (Pblo)	Nayeli Belmont Martínez	11	5	12	2	9	1	1	1
XXX	03-079	Los Robles (Fracc)	Jorge Alejandro Nava Rojas	1	5	-	-	-	-	-	-
XXX	03-080	Los Sauces (Fracc)*	-	-	-	-	-	-	-	-	-
XXXI	03-081	Media Luna	Rogelio Ronquillo Moreno	2	5	3	2	1	2	-	-
XXXI	03-082	Nueva Díaz Ordaz	Víctor Mateo Saldaña	4	5	7	2	2	1	3	1
XXXI	03-083	Olimpica	María de la Fe Reyna Morales	1	5	2	4	-	-	-	-
XXVII	03-084	Oxtopulco Universidad	Ivelizze Sánchez Rocha	1	5	2	4	-	-	-	-
XXVII	03-085	Parque San Andrés	Ma. Guadalupe Ocampo Ledesma	2	5	4	2	3	1	1	1
XXXI	03-087	Pedregal de La Zorra	Patricia Villicaña Medina	2	5	3	2	1	2	-	-
XXXI	03-088	Pedregal de San Ángel (Ampl)	Ma. de la Soledad Blanco Guerra	3	5	2	2	1	2	-	-
XXVII	03-089	Pedregal de San Francisco (Fracc)	Antonio León Frich	1	5	4	2	2	1	3	1
XXXI	03-091	Pedregal del Maurel	Laura Gabriela Olivares Martínez	1	5	-	-	-	-	-	-
XXX	03-092	Petrolera Taxqueña	Graciela Cayetano Zarate	2	5	1	4	-	-	-	-
XXX	03-093	Piloto Culhuacán (U Hab)	Rafaela Gutiérrez Martínez	5	5	2	2	4	1	3	1
XXVII	03-094	Prado Churubusco	Yaneth Hernández Medina	3	5	6	2	4	1	1	1
XXX	03-095	Prados de Coyoacán	Juan José Huerta	2	5	4	2	1	1	3	1
XXX	03-096	Presidentes Ejidales	Ernesto Ortega Validez	5	5	4	2	6	1	7	1
XXVII	03-097	Rancho El Rosario	Pablo Roberto Luna Delgado	1	5	-	-	-	-	-	-
XXVII	03-098	Romero de Terreros	Margarita González Patiño	4	5	5	2	1	1	2	1
XXVII	03-099	Romero de Terreros (Fracc)	Antonio Sandoval Sáenz	4	5	5	2	1	1	2	1

Integración de los comités ciudadanos y consejos de los pueblos por número de fórmula ganadora (Continúa)

Distrito	Clave	Colonia	Nombre del coordinador del Comité	Fórmulas ganadoras y número de integrantes en el Comité									
				Fórmula 1er. lugar	No. de integrantes	Fórmula 2do. lugar	No. de integrantes	Fórmula 3er. lugar	No. de integrantes	Fórmula 4to. lugar	No. de integrantes		
XXVII	03-100	San Diego Churubusco	Alfonso Arau Inchaustegui	3	5	2	2	1	2	1	2	-	-
XXVII	03-101	San Francisco Culhuacán (Pblo)	Juan de la Rosa Salas	7	5	5	2	3	1	6	1	6	1
XXX	03-102	San Francisco Culhuacán Ampliación San Francisco C	María de Jesús Barrón López	3	5	1	2	4	1	2	1	2	1
XXVII	03-103	San Lucas (Barr)	Flora Fabiola Bustillos Vargas	5	5	2	2	3	1	4	1	4	1
XXVII	03-104	San Mateo (Barr)	Gloria Reyes Serrano	1	5	5	2	3	1	2	1	2	1
XXVII	03-105	San Pablo Tepetlapa (Pblo)	Jonathan Alcántara Bárcenas	9	5	1	2	7	1	5	1	5	1
XXVII	03-106	Santa Catarina (Barr)	René Luis Solís Brun	3	5	2	2	1	1	4	1	4	1
XXX	03-107	Santa Cecilia	Lorena Cobos Cruz	1	5	3	2	2	1	4	1	4	1
XXVII	03-108	Santa Martha del Sur	Luz María Santes Ramírez	2	5	1	2	3	1	4	1	4	1
XXXI	03-109	Santa Úrsula Coapa (Pblo)	Flora Rincón Pérez	12	5	8	2	2	1	10	1	10	1
XXXI	03-110	Santa Úrsula Coyoacán	Gustavo Lorenzo Salazar	1	5	-	-	-	-	-	-	-	-
XXX	03-112	STUNAM Culhuacán (U Hab)	María del Socorro Rojas	2	5	1	2	4	1	5	1	5	1
XXX	03-113	Viejo Ejido Santa Úrsula Coapa	Zeferina Hernández Aguilar	3	5	2	2	1	1	5	1	5	1
XXVII	03-114	Villa Coyoacán	Gilberto Héctor Kapellmann S.	2	5	1	2	3	2	-	2	-	-
XXXI	03-115	Villa Panamericana 1era. Sección (U Hab)	Ana Luisa Mejía Gómez	3	5	2	2	1	1	4	1	4	1
XXXI	03-116	Villa Panamericana 2da. Sección (U Hab)	Ricardo Covarrubias Gutiérrez	3	5	2	2	1	1	4	1	4	1
XXXI	03-117	Villa Panamericana 3era. Sección (U Hab)	Alejandro Orozco Hernández	2	5	1	2	3	2	-	2	-	-
XXXI	03-118	Villa Panamericana 4ta. Sección (U Hab)	Ma. P. Regina Paniagua Saucedo	2	5	1	4	-	-	-	-	-	-
XXXI	03-119	Villa Panamericana 5ta. Sección (U Hab)	Elvira Jaime López	2	5	1	4	-	-	-	-	-	-
XXXI	03-120	Villa Panamericana 6ta. Sección (U Hab)	María Bertha Rodríguez Pérez	1	5	-	-	-	-	-	-	-	-
XXXI	03-121	Villa Panamericana 7ma. Sección (U Hab)	Gloria Bravo Fregoso	1	5	2	2	3	2	-	2	-	-
XXX	03-122	Villa Quietud (Fracc)	Raúl Roque Machado	3	5	2	2	1	2	-	2	-	-
XXXI	03-123	Villas del Pedregal (U Hab)	Belinda Patiño Puertas	2	5	1	4	-	-	-	-	-	-
XXXI	03-124	Vistas del Maurel (U Hab)	Marco Antonio León Fernández	4	5	1	2	2	1	3	1	3	1
XXVII	03-125	Xotepingo	Salvador González Marín	1	5	-	-	-	-	-	-	-	-
XXXI	03-126	Adolfo Ruiz Cortines I	José Antonio Soria Mancio	8	5	6	2	4	1	1	1	1	1
XXXI	03-127	Adolfo Ruiz Cortines II	Edith Pérez Zacatecas	9	5	6	2	3	1	4	1	4	1
XXXI	03-128	Ajusco I	Epigmenio Patiño García	12	5	10	2	5	1	4	1	4	1
XXXI	03-129	Ajusco II	Faustino García Pérez	9	5	6	2	2	1	4	1	4	1
XXXI	03-130	Ajusco III	Ma. de Lourdes Merito Ramirez	1	5	9	2	7	1	6	1	6	1
XXX	03-131	Alianza Popular Revolucionaria (U Hab) I	Thania Mora Ortiz	8	5	4	2	5	1	6	1	6	1

Integración de los comités ciudadanos y consejos de los pueblos por número de fórmula ganadora (Concluye)

Distrito	Clave	Colonia	Nombre del coordinador del Comité	Fórmulas ganadoras y número de integrantes en el Comité								
				Fórmula 1er. lugar	No. de integrantes	Fórmula 2do. lugar	No. de integrantes	Fórmula 3er. lugar	No. de integrantes	Fórmula 4to. lugar	No. de integrantes	
XXX	03-132	Alianza Popular Revolucionaria (U Hab) II	Gilberto Osorio Velázquez	4	5	3	2	2	1	1	1	1
XXVII	03-133	Paseos de Taxqueña I	Karina Yanet Pérez Moreno	3	5	1	2	4	1	2	2	1
XXVII	03-134	Paseos de Taxqueña II	José Enrique Andrade Parissi	4	5	5	2	1	1	2	2	1
XXXI	03-135	Pedregal de Sta Úrsula I	Laura Montes García	7	5	2	2	3	1	10	10	1
XXXI	03-136	Pedregal de Santa Úrsula II	Juan Amadeo Gaytán Labastida	6	5	10	2	12	1	2	2	1
XXXI	03-137	Pedregal de Santa Úrsula III	Arturo Rosas Ballesteros	7	5	2	2	1	1	10	10	1
XXXI	03-138	Pedregal de Santa Úrsula IV	Magdalena S. Vargas González	12	5	2	2	3	1	10	10	1
XXXI	03-139	Pedregal de Sto. Domingo I	Laura Vargas Artega	1	5	6	2	7	1	2	2	1
XXXI	03-140	Pedregal de Sto. Domingo II	Ma. Victoria P. Ramirez Torres	1	5	5	2	2	1	4	4	1
XXXI	03-141	Pedregal de Sto. Domingo III	Paulina Mata Martínez	4	5	6	2	8	1	2	2	1
XXXI	03-142	Pedregal de Sto. Domingo IV	Jaime García Antonio	11	5	10	2	12	1	2	2	1
XXXI	03-143	Pedregal de Sto. Domingo V	Ma. de la Luz J. Ramírez Olmos	5	5	10	2	8	1	4	4	1
XXXI	03-144	Pedregal de Sto. Domingo VI	Verónica Colín Ruiz	2	5	12	2	6	1	10	10	1
XXXI	03-145	Pedregal de Sto. Domingo VII	José Juan Cipriano Jarquin	2	5	10	2	1	1	5	5	1
XXXI	03-146	Pedregal de Sto. Domingo VIII	Julietta Palomino Muñoz	6	5	1	2	3	1	7	7	1
XXXI	03-147	Pedregal de Sto. Domingo IX	Nohemí A. García Fernández	8	5	12	2	2	1	7	7	1
XXXI	03-062	Jardines del Pedregal	-	-	-	-	-	-	-	-	-	-

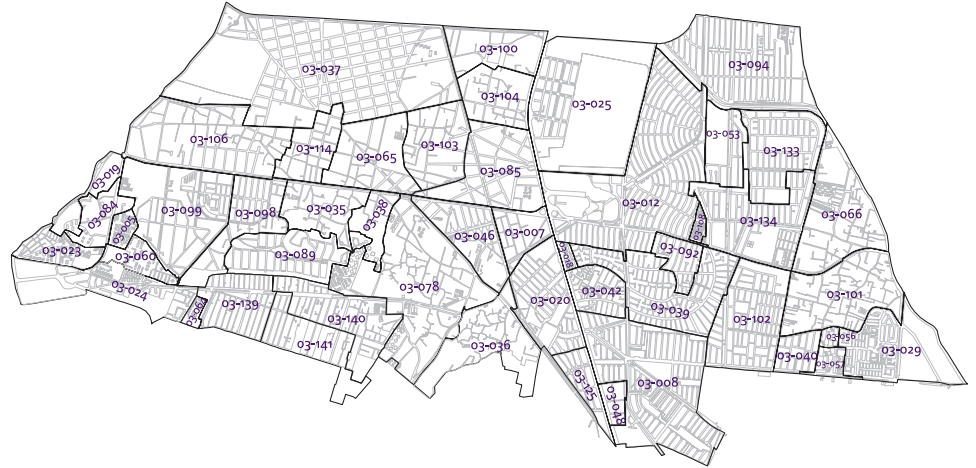
Notas: *En la colonia con clave 03-080 no se instaló el Comité Ciudadano.

La última fila de este cuadro muestra la colonia en la cual no se registró fórmula alguna.

En aquellos casos en que se registró empate en primer lugar, se presentan los números con que contendieron las fórmulas y la cantidad de integrantes asignados a cada una de ellas. Se presentan casos en que el tercer lugar obtuvo una importante diferencia de votos respecto al cuarto lugar; sin embargo, se les asignó la misma cantidad de integrantes en el Comité.

Coyoacán (1 de 3)

Ubicación en la delegación

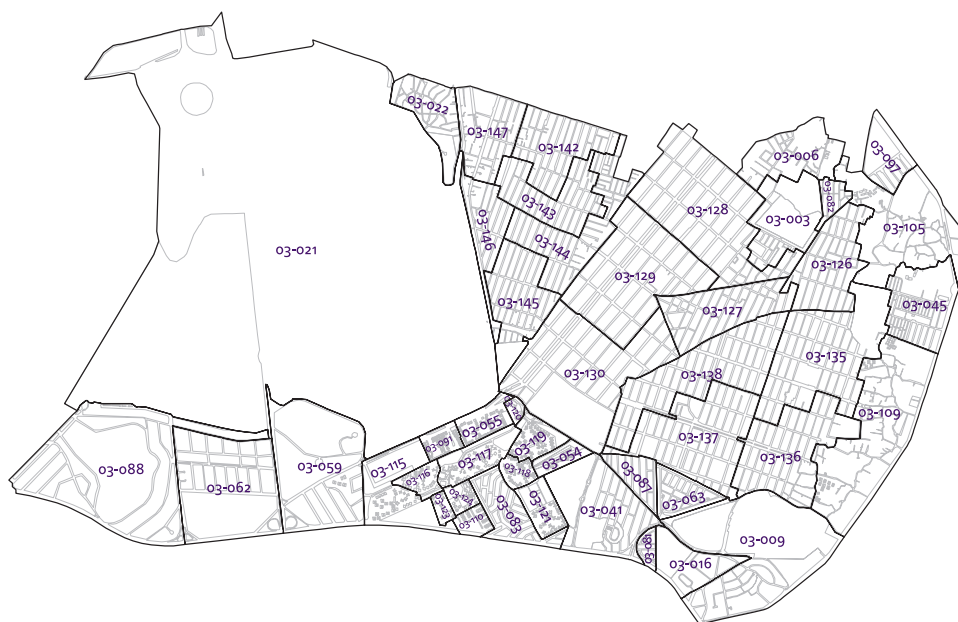


Fórmulas con mayor cantidad de votos

Clave	Colonia	Fórmula	Clave	Colonia	Fórmula
03-005	Altillo (Cond Altillo Universidad)	2	03-065	La Concepción (Barr)	1, 3
03-007	Atlántida	4	03-066	La Magdalena Culhuacán (Barr)	9
03-008	Avante	4	03-078	Los Reyes (Pblo)	11
03-012	Campestre Churubusco	1	03-084	Oxtopolco Universidad	1
03-018	Centro Urbano Tlalpan (U Hab)	2	03-085	Parque San Andrés	2
03-019	Chimalistac	2	03-089	Pedregal de San Francisco (Fracc)	1
03-020	Ciudad Jardín	2	03-092	Petrolera Taxqueña	2
03-023	Copilco El Bajo	4	03-094	Prado Churubusco	3
03-024	Copilco Universidad	4	03-098	Romero de Terreros	4
03-025	Country Club	3	03-099	Romero de Terreros (Fracc)	4
03-029	CTM V Culhuacán (U Hab)	3	03-100	San Diego Churubusco	3
03-035	Cuadrante de San Francisco	3	03-101	San Francisco Culhuacán (Pblo)	7
03-036	De La Candelaria (Pblo)	3	03-102	San Francisco Culhuacán Ampliación San Francisco C	3
03-037	Del Carmen	6	03-103	San Lucas (Barr)	5
03-038	Del Niño Jesus (Barr)	3, 2	03-104	San Mateo (Barr)	1
03-039	Educación	3	03-106	Santa Catarina (Barr)	3
03-040	Ejido De San Francisco Culhuacán	1	03-108	Santa Martha del Sur	2
03-042	El Centinela	2	03-114	Villa Coyoacán	2
03-046	El Rosedal	3	03-125	Xotepingo	1
03-048	Emiliano Zapata	1	03-133	Paseos de Taxqueña I	3
03-053	Hermosillo	2	03-134	Paseos de Taxqueña II	4
03-056	INFONAVIT Culhuacán Zona 1 (U Hab)	1	03-139	Pedregal de Sto. Domingo I	1
03-057	INFONAVIT Culhuacán Zona 2 (U Hab)	2	03-140	Pedregal de Sto. Domingo II	1
03-060	Integración Latinoamericana (U Hab)	3	03-141	Pedregal de Sto. Domingo III	4
03-064	La Cantera (U Hab)	1			

Coyoacán (2 de 3)

Ubicación en la delegación



Fórmulas con mayor cantidad de votos

Clave	Colonia	Fórmula	Clave	Colonia	Fórmula
03-003	Ajusco Huayamilpas	3	03-116	Villa Panamericana 2da. Sección (U Hab)	3
03-006	Ampliación Candelaria	2	03-117	Villa Panamericana 3era. Sección (U Hab)	2
03-009	Bosques de Tetlameya	4	03-118	Villa Panamericana 4ta. Sección (U Hab)	2
03-016	Cantil del Pedregal	2	03-119	Villa Panamericana 5ta. Sección (U Hab)	2
03-021	Ciudad Universitaria	1	03-120	Villa Panamericana 6ta. Sección (U Hab)	1
03-022	Copilco El Alto	4	03-121	Villa Panamericana 7ma. Sección (U Hab)	1
03-041	El Caracol	5	03-123	Villas del Pedregal (U Hab)	2
03-045	El Reloj	5	03-124	Vistas del Maurel (U Hab)	4
03-054	Imán	1	03-126	Adolfo Ruiz Cortines I	8
03-055	Imán 580 (U Hab)	2	03-127	Adolfo Ruiz Cortines II	9
03-059	Insurgentes Cuicuilco	2	03-128	Ajusco I	12
03-062	Jardines del Pedregal	0	03-129	Ajusco II	9
03-063	Joyas del Pedregal (Fracc)	1	03-130	Ajusco III	1
03-081	Media Luna	2	03-135	Pedregal de Santa Úrsula I	7
03-082	Nueva Díaz Ordaz	4	03-136	Pedregal de Santa Úrsula II	6
03-083	Olimpica	1	03-137	Pedregal de Santa Úrsula III	7
03-087	Pedregal de La Zorra	2	03-138	Pedregal de Santa Úrsula IV	12
03-088	Pedregal de San Ángel (Ampl)	3	03-142	Pedregal de Sto. Domingo IV	11
03-091	Pedregal del Maurel	1	03-143	Pedregal de Sto. Domingo V	5
03-097	Rancho El Rosario	1	03-144	Pedregal de Sto. Domingo VI	2
03-105	San Pablo Tepetlapa (Pblo)	9	03-145	Pedregal de Sto. Domingo VII	2
03-109	Santa Úrsula Coapa (Pblo)	12	03-146	Pedregal de Sto. Domingo VIII	6
03-110	Santa Úrsula Coyoacán	1	03-147	Pedregal de Sto. Domingo IX	8
03-115	Villa Panamericana 1era. Sección (U Hab)	3			

Coyoacán (3 de 3)

Ubicación en la delegación



Fórmulas con mayor cantidad de votos

Clave	Colonia	Fórmula	Clave	Colonia	Fórmula
03-010	Cafetales I (Rdcial)	3	03-067	La Virgen 1170 (U Hab)	1
03-011	Cafetales II (Rdcial)	2	03-068	Las Cabañas	1
03-013	Campestre Coyoacán (Fracc)	2	03-069	Las Campanas	1
03-014	Canal Nacional (U Hab)	2	03-070	Las Trojes Coapa (U Hab)	1
03-015	Canal Nacional 260 (U Hab)	3	03-071	Los Cedros (Fracc)	3
03-017	Carmen Serdán	9	03-072	Los Cipreses	1
03-026	CROC Culhuacán Secc. 6 (U Hab)	6	03-073	Los Girasoles I	2
03-027	CTM IX Culhuacán (U Hab)	7	03-074	Los Girasoles II	2
03-028	CTM IXa Culhuacán (U Hab)	1	03-075	Los Girasoles III	1
03-030	CTM VI Culhuacán (U Hab)	11	03-076	Los Olivos (Fracc)	1
03-031	CTM VII Culhuacán (U Hab)	3	03-077	Los Olivos (U Hab)	1
03-032	CTM VIIa Culhuacán (U Hab)	3	03-079	Los Robles (Fracc)	1
03-033	CTM VIII Culhuacán (U Hab)	12	03-080	Los Sauces (Fracc)	2
03-034	CTM X Culhuacán (U Hab)	4	03-093	Piloto Culhuacán (U Hab)	5
03-043	El Mirador	1	03-095	Prados de Coyoacán	2
03-044	El Parque de Coyoacán (Fracc)	1	03-096	Presidentes Ejidales	5
03-047	El Vergel de Coyoacán (INFONAVIT El Hueso) (U Hab)	1	03-107	Santa Cecilia	1
03-049	Emiliano Zapata (U Hab)	1	03-112	STUNAM Culhuacán (U Hab)	2
03-050	Espartaco	5	03-113	Viejo Ejido Santa Úrsula Coapa	3
03-051	Ex Hacienda Coapa	1	03-122	Villa Quietud (Fracc)	3
03-052	Haciendas de Coyoacán (Fracc)	1	03-124	Vistas del Maurel (U Hab)	4
03-058	INFONAVIT Culhuacán Zona 3 (U Hab)	3	03-131	Alianza Popular Revolucionaria (U Hab) I	8
03-061	Jardines de Coyoacán (Fracc)	1	03-132	Alianza Popular Revolucionaria (U Hab) II	4

Resultados de la votación por colonia o pueblo

Distrito	Clave	Colonia	Lista nominal	MRV	Votos por fórmula													
					1	2	3	4	5	6	7	8	9	10	11			
XXI	04-001	Abdias García Soto	1 346	1	52	60	38	80	-	-	-	-	-	-	-	-	-	-
XXI	04-002	Adolfo López Mateos	1 135	1	34	28	34	13	54	-	-	-	-	-	-	-	-	-
XXI	04-003	Agua Bendita	1 964	1	64	23	3	59	6	93	-	-	-	-	-	-	-	-
XXI	04-004	Ahuatenco	2 774	1	18	16	45	71	51	45	16	9	-	-	-	-	-	-
XXI	04-005	Amado Nervo	561	1	8	33	43	1	-	-	-	-	-	-	-	-	-	-
XXI	04-006	Bosques de Las Lomas	5 791	2	13	-	-	-	-	-	-	-	-	-	-	-	-	-
XXI	04-007	Cacalote	106	1	4	-	-	-	-	-	-	-	-	-	-	-	-	-
XXI	04-008	Cola de Pato	978	1	69	71	35	100	-	-	-	-	-	-	-	-	-	-
XXI	04-011	Cruz Blanca	2 072	1	22	85	50	58	62	-	-	-	-	-	-	-	-	-
XXI	04-012	Corredor Santa Fe	1 044	1	6	-	-	-	-	-	-	-	-	-	-	-	-	-
XXI	04-014	Ébano (U Hab)	1 480	1	94	36	51	65	-	-	-	-	-	-	-	-	-	-
XXI	04-015	El Contadero	4 592	1	90	37	69	60	27	52	36	37	141	-	-	-	-	-
XXI	04-016	El Molinito	447	1	56	60	-	-	-	-	-	-	-	-	-	-	-	-
XXI	04-017	El Molino	1 099	1	54	5	23	-	-	-	-	-	-	-	-	-	-	-
XXI	04-018	El Tianguillo	539	1	24	10	51	-	-	-	-	-	-	-	-	-	-	-
XXI	04-019	El Yaqui	495	1	51	-	-	-	-	-	-	-	-	-	-	-	-	-
XXI	04-021	Jardines de La Palma (Huizachito)	2 022	1	79	12	146	162	-	-	-	-	-	-	-	-	-	-
XXI	04-022	Jesús del Monte	1 976	1	110	23	0	19	0	11	-	-	-	-	-	-	-	-
XXI	04-023	La Pila	2 476	1	7	31	54	48	65	4	4	25	14	-	-	-	-	-
XXI	04-025	La Venta	351	1	49	45	44	-	-	-	-	-	-	-	-	-	-	-
XXI	04-026	Las Lajas	1 580	1	59	38	31	25	-	-	-	-	-	-	-	-	-	-
XXI	04-027	Las Maromas	143	1	6	27	-	-	-	-	-	-	-	-	-	-	-	-
XXI	04-028	Las Tinajas	1 493	1	101	103	42	35	17	-	-	-	-	-	-	-	-	-
XXI	04-030	Loma del Padre	2 821	1	37	38	13	35	17	34	74	22	8	110	-	-	-	-
XXI	04-031	Lomas de Memetla	3 496	1	2	54	117	61	28	26	16	59	42	2	10	-	-	-
XXI	04-032	Lomas de Vista Hermosa	4 782	1	32	40	-	-	-	-	-	-	-	-	-	-	-	-
XXI	04-033	Lomas del Chamizal	3 502	1	67	265	44	115	-	-	-	-	-	-	-	-	-	-
XXI	04-034	Manzanastitla	1 589	1	43	32	27	64	15	-	-	-	-	-	-	-	-	-
XXI	04-035	Memetla	868	1	69	60	21	5	-	-	-	-	-	-	-	-	-	-
XXI	04-036	Navidad (Granjas de Navidad)	11 696	3	121	52	76	116	47	18	20	92	55	40	21	-	-	-
XXI	04-038	Palo Alto (Granjas)	3 685	1	165	61	91	160	27	-	-	-	-	-	-	-	-	-
XXI	04-045	San Lorenzo Acopilco (Pblo)	6 856	2	7	13	88	1	93	39	32	149	16	-	-	-	-	-
XXI	04-046	San Mateo Tlaltenango (Pblo)	11 898	4	79	136	25	87	212	46	40	19	27	284	84	-	-	-

Resultados de la votación por colonia o pueblo (Continúa)

Distrito	Clave	Colonia	Lista nominal	MRV	Votos por fórmula												Votos nulos	Total de votos	Participación (%)
					12	13	14	15	16	17	18	19	20						
XXI	04-001	Abdías García Soto	1 346	1	-	-	-	-	-	-	-	-	-	-	-	-	8	238	17.68
XXI	04-002	Adolfo López Mateos	1 135	1	-	-	-	-	-	-	-	-	-	-	-	-	6	169	14.89
XXI	04-003	Agua Bendita	1 964	1	-	-	-	-	-	-	-	-	-	-	-	-	14	262	13.34
XXI	04-004	Ahuatenco	2 774	1	-	-	-	-	-	-	-	-	-	-	-	-	6	277	9.99
XXI	04-005	Amado Nervo	561	1	-	-	-	-	-	-	-	-	-	-	-	-	3	88	15.69
XXI	04-006	Bosques de Las Lomas	5 791	2	-	-	-	-	-	-	-	-	-	-	-	-	2	15	0.26
XXI	04-007	Cacalote	106	1	-	-	-	-	-	-	-	-	-	-	-	-	3	7	6.60
XXI	04-008	Cola de Pato	978	1	-	-	-	-	-	-	-	-	-	-	-	-	8	283	28.94
XXI	04-011	Cruz Blanca	2 072	1	-	-	-	-	-	-	-	-	-	-	-	-	14	291	14.04
XXI	04-012	Corredor Santa Fe	1 044	1	-	-	-	-	-	-	-	-	-	-	-	-	1	7	0.67
XXI	04-014	Ébano (U Hab)	1 480	1	-	-	-	-	-	-	-	-	-	-	-	-	26	272	18.38
XXI	04-015	El Contadero	4 592	1	-	-	-	-	-	-	-	-	-	-	-	-	10	559	12.17
XXI	04-016	El Molinito	447	1	-	-	-	-	-	-	-	-	-	-	-	-	5	121	27.07
XXI	04-017	El Molino	1 099	1	-	-	-	-	-	-	-	-	-	-	-	-	5	87	7.92
XXI	04-018	El Tianguillo	539	1	-	-	-	-	-	-	-	-	-	-	-	-	9	94	17.44
XXI	04-019	El Yaqui	495	1	-	-	-	-	-	-	-	-	-	-	-	-	9	60	12.12
XXI	04-021	Jardines de La Palma (Huizachito)	2 022	1	-	-	-	-	-	-	-	-	-	-	-	-	23	422	20.87
XXI	04-022	Jesús del Monte	1 976	1	-	-	-	-	-	-	-	-	-	-	-	-	5	168	8.50
XXI	04-023	La Pila	2 476	1	-	-	-	-	-	-	-	-	-	-	-	-	7	259	10.46
XXI	04-025	La Venta	351	1	-	-	-	-	-	-	-	-	-	-	-	-	5	143	40.74
XXI	04-026	Las Lajas	1 580	1	-	-	-	-	-	-	-	-	-	-	-	-	13	166	10.51
XXI	04-027	Las Maromas	143	1	-	-	-	-	-	-	-	-	-	-	-	-	6	39	27.27
XXI	04-028	Las Tinajas	1 493	1	-	-	-	-	-	-	-	-	-	-	-	-	14	312	20.90
XXI	04-030	Loma del Padre	2 821	1	-	-	-	-	-	-	-	-	-	-	-	-	15	403	14.29
XXI	04-031	Lomas de Memetla	3 496	1	-	-	-	-	-	-	-	-	-	-	-	-	14	431	12.33
XXI	04-032	Lomas de Vista Hermosa	4 782	1	-	-	-	-	-	-	-	-	-	-	-	-	9	81	1.69
XXI	04-033	Lomas del Chamizal	3 502	1	-	-	-	-	-	-	-	-	-	-	-	-	29	520	14.85
XXI	04-034	Manzanastilla	1 589	1	-	-	-	-	-	-	-	-	-	-	-	-	19	200	12.59
XXI	04-035	Memetla	868	1	-	-	-	-	-	-	-	-	-	-	-	-	6	161	18.55
XXI	04-036	Navidad (Granjas de Navidad)	11 696	3	70	24	197	155	17	-	-	-	-	-	-	-	29	1 150	9.83
XXI	04-038	Palo Alto (Granjas)	3 685	1	-	-	-	-	-	-	-	-	-	-	-	-	23	527	14.30
XXI	04-045	San Lorenzo Acopilco (Pblo)	6 856	2	-	-	-	-	-	-	-	-	-	-	-	-	14	452	6.59
XXI	04-046	San Mateo Tlaltenango (Pblo)	11 898	4	266	-	-	-	-	-	-	-	-	-	-	-	49	1 354	11.38

Resultados de la votación por colonia o pueblo (Concluye)

Distrito	Clave	Colonia	Lista nominal	MRV	Votos por fórmula										
					1	2	3	4	5	6	7	8	9	10	11
XXI	04-047	San Pablo Chimalpa (Pbio)	6 921	2	95	252	45	38	56	38	70	-	-	-	-
XXI	04-050	Tepetongo	3 144	1	36	51	4	2	44	123	42	-	-	-	-
XXI	04-051	Xalpa	1 841	1	188	18	89	120	-	-	-	-	-	-	-
XXI	04-052	Zentlapatl	4 118	1	32	107	58	42	47	45	-	-	-	-	-
XXI	04-054	1º Mayo	239	1	13	5	50	-	-	-	-	-	-	-	-
XXI	04-056	Cuajimalpa I	7 853	2	34	16	97	102	52	43	60	141	14	34	-
XXI	04-057	Cuajimalpa II	8 917	3	28	33	23	18	154	29	73	52	29	90	32
XXI	04-058	San José de los Cedros I	7 430	2	33	38	35	27	12	77	16	75	97	92	-
XXI	04-059	San José de los Cedros II	7 310	2	11	47	16	42	22	204	4	86	53	-	-
XXI	04-042	Retama	-	-	-	-	-	-	-	-	-	-	-	-	-
XXI	04-055	Portal del Sol	-	-	-	-	-	-	-	-	-	-	-	-	-

Nota: En dos colonias de esta delegación no se registró fórmula alguna. Se muestran en las últimas filas de este cuadro.

Resultados de la votación por colonia o pueblo (Concluye)

Distrito	Clave	Colonia	Lista nominal	MRV	Votos por fórmula								Votos nulos	Total de votos	Participación (%)
					12	13	14	15	16	17	18	19			
XXI	04-047	San Pablo Chimalpa (Pblo)	6 921	2	-	-	-	-	-	-	-	-	19	613	8.86
XXI	04-050	Tepetongo	3 144	1	-	-	-	-	-	-	-	-	10	312	9.92
XXI	04-051	Xalpa	1 841	1	-	-	-	-	-	-	-	-	21	436	23.68
XXI	04-052	Zentlapatl	4 118	1	-	-	-	-	-	-	-	-	20	351	8.52
XXI	04-054	1º Mayo	239	1	-	-	-	-	-	-	-	-	0	68	28.45
XXI	04-056	Cuajimalpa I	7 853	2	-	-	-	-	-	-	-	-	25	618	7.87
XXI	04-057	Cuajimalpa II	8 917	3	6	23	3	-	-	-	-	-	20	613	6.87
XXI	04-058	San José de los Cedros I	7 430	2	-	-	-	-	-	-	-	-	17	519	6.99
XXI	04-059	San José de los Cedros II	7 310	2	-	-	-	-	-	-	-	-	23	508	6.95
XXI	04-042	Retama	-	-	-	-	-	-	-	-	-	-	-	-	-
XXI	04-055	Portal del Sol	-	-	-	-	-	-	-	-	-	-	-	-	-

Nota: En dos colonias de esta delegación no se registró fórmula alguna. Se muestran en las últimas filas de este cuadro.

Integración de los comités ciudadanos y consejos de los pueblos por número de fórmula ganadora

Distrito	Clave	Colonia	Nombre del coordinador del Comité	Fórmulas ganadoras y número de integrantes en el Comité							
				Fórmula 1er. lugar	No. de integrantes	Fórmula 2do. lugar	No. de integrantes	Fórmula 3er. lugar	No. de integrantes	Fórmula 4to. lugar	No. de integrantes
XXI	04-001	Abdías García Soto	Juan M. Basurto García Rojas	4	5	2	2	1	1	3	1
XXI	04-002	Adolfo López Mateos	Mauro Segura Romero	5	5	1	2	3	2	-	-
XXI	04-003	Agua Bendita	Benito Guerra López	6	5	1	2	4	1	2	1
XXI	04-004	Ahuatenco	María de Jesús Monroy Belloc	4	5	5	2	3	1	6	1
XXI	04-005	Amado Nervo	Leonor Hernández Bolaños	3	5	2	2	1	1	4	1
XXI	04-006	Bosques de Las Lomas	Manuel Faustino Liaca Martínez	1	5	-	-	-	-	-	-
XXI	04-007	Cacalote	Gilberto Nicolás Ortiz	1	5	-	-	-	-	-	-
XXI	04-008	Cola de Pato	Ruth María Cerón Broca	4	5	2	2	1	1	3	1
XXI	04-011	Cruz Blanca	Roberto Vejero de León	2	5	5	2	4	1	3	1
XXI	04-012	Corredor Santa Fe	Oscar Moreno Ramos	1	5	-	-	-	-	-	-
XXI	04-014	Ébano (U Hab)	Álvaro González Jiménez	1	5	4	2	3	1	2	1
XXI	04-015	El Contadero	Francisco del Olmo Uribe	9	5	1	2	3	1	4	1
XXI	04-016	El Molinito	Antonio Hernández Villa	2	5	1	4	-	-	-	-
XXI	04-017	El Molino	Isaías Bernacho Ávila	1	5	3	2	2	2	-	-
XXI	04-018	El Tianguillo	Graciela Castañeda Hernández	3	5	1	2	2	2	-	-
XXI	04-019	El Yaqui	Félix Garduño Silva	1	5	-	-	-	-	-	-
XXI	04-021	Jardines de La Palma (Huizachito)	José Luis Chávez Falcón	4	5	3	2	1	1	2	1
XXI	04-022	Jesús del Monte	José Luis Pérez Trujillo	1	5	2	2	4	1	6	1
XXI	04-023	La Pila	Julio Rivera Molina	5	5	3	2	4	1	2	1
XXI	04-025	La Venta	Norma Cecilia Osorno Manzo	1	5	2	2	3	2	-	-
XXI	04-026	Las Lajas	Dulce María Salas Carrillo	1	5	2	2	3	1	4	1
XXI	04-027	Las Maromas	Cleto Ismael Medina Ramírez	2	5	1	4	-	-	-	-
XXI	04-028	Las Tinajas	Jaime Yáñez Correa	2	5	1	2	3	1	4	1
XXI	04-030	Loma del Padre	Miguel Nava García	10	5	7	2	2	1	1	1
XXI	04-031	Lomas de Memetla	David Montiel García	3	5	4	2	8	1	2	1
XXI	04-032	Lomas de Vista Hermosa	Francisco Valencia Hinojosa	2	5	1	4	-	-	-	-
XXI	04-033	Lomas del Chamizal	Jaime Sánchez Sánchez	2	5	4	2	1	1	3	1
XXI	04-034	Manzanastitla	Andrea Calvo Carrillo	4	5	1	2	2	1	3	1
XXI	04-035	Memetla	Rosalba Guerrero García	1	5	2	2	3	1	4	1
XXI	04-036	Navidad (Granjas de Navidad)	José Adolfo Moreno Chávez	14	5	15	2	1	1	4	1
XXI	04-038	Palo Alto (Granjas)	Ma. del Carmen P. Martínez G.	1	5	4	2	3	1	2	1

Integración de los comités ciudadanos y consejos de los pueblos por número de fórmula ganadora (Concluye)

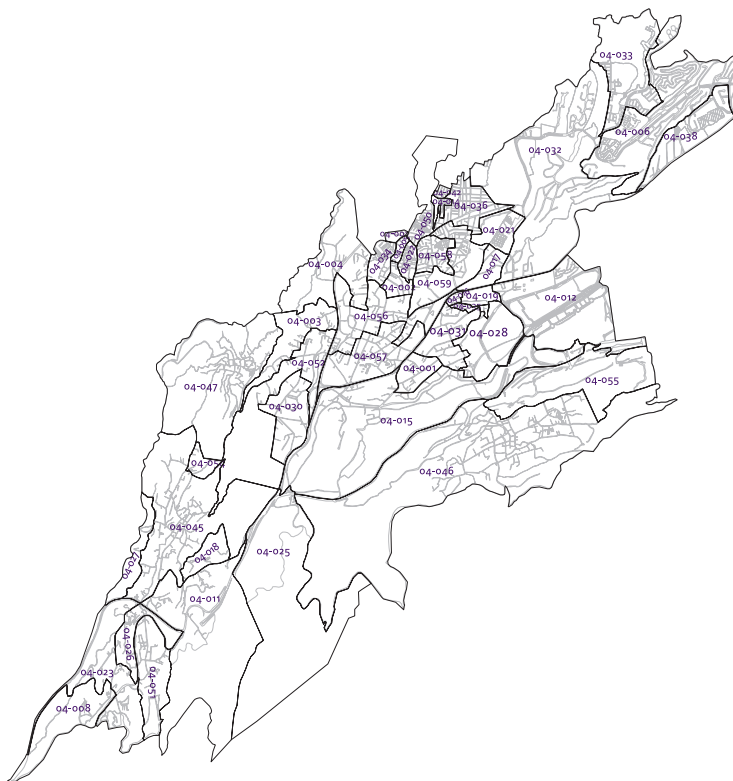
Distrito	Clave	Colonia	Nombre del coordinador del Comité	Fórmulas ganadoras y número de integrantes en el Comité							
				Fórmula 1er. lugar	No. de integrantes	Fórmula 2do. lugar	No. de integrantes	Fórmula 3er. lugar	No. de integrantes	Fórmula 4to. lugar	No. de integrantes
XXI	04-045	San Lorenzo Acopilco (Pblo)	Pedro A. Sandoval Carrasco	8	5	5	2	3	1	6	1
XXI	04-046	San Mateo Tlaltenango (Pblo)	Antonino Cortés Martínez	10	5	12	2	5	1	2	1
XXI	04-047	San Pablo Chimalpa (Pblo)	Pedro Nava Pérez	2	5	1	2	7	1	5	1
XXI	04-050	Tepetongo	Javier Ortiz Pérez	6	5	2	2	5	1	7	1
XXI	04-051	Xalpa	Sergio Ramírez Macedo	1	5	4	2	3	1	2	1
XXI	04-052	Zentlapatl	Marcos Vicuña Fabila	2	5	3	2	5	1	6	1
XXI	04-054	1° Mayo	Roberto León Ángeles	3	5	1	2	2	2	-	-
XXI	04-056	Cuajimalpa I	Dolores Castillo Ruíz	8	5	4	2	3	1	7	1
XXI	04-057	Cuajimalpa II	José Patricio González Sánchez	5	5	10	2	7	1	8	1
XXI	04-058	San José de los Cedros I	Fernando E. Jácome Coyote	9	5	10	2	6	1	8	1
XXI	04-059	San José de los Cedros II	Ana Elia Ramírez Aguilar	6	5	8	2	9	1	2	1
XXI	04-042	Retama	-	-	-	-	-	-	-	-	-
XXI	04-055	Portal del Sol	-	-	-	-	-	-	-	-	-

Notas: En dos colonias de esta delegación no se registró fórmula alguna. Se muestran en las últimas filas de este cuadro.

Se presentan casos en que el tercer lugar obtuvo una importante diferencia de votos respecto al cuarto lugar; sin embargo, se les asignó la misma cantidad de integrantes en el Comité.

Cuajimalpa de Morelos

Ubicación en la delegación



Fórmulas con mayor cantidad de votos

Clave	Colonia	Fórmula	Clave	Colonia	Fórmula
04-001	Abdías García Soto	4	04-028	Las Tinajas	2
04-002	Adolfo López Mateos	5	04-030	Loma del Padre	10
04-003	Agua Bendita	6	04-031	Lomas de Memetla	3
04-004	Ahuatenco	4	04-032	Lomas de Vista Hermosa	2
04-005	Amado Nervo	3	04-033	Lomas del Chamizal	2
04-006	Bosques de Las Lomas	1	04-034	Manzanastitla	4
04-007	Cacalote	1	04-035	Memetla	1
04-008	Cola de Pato	4	04-036	Navidad (Granjas de Navidad)	14
04-011	Cruz Blanca	2	04-038	Palo Alto (Granjas)	1
04-012	Corredor Santa Fe	1	04-042	Retama	-
04-014	Ebano (U Hab)	1	04-045	San Lorenzo Acopilco (Pblo)	8
04-015	El Contadero	9	04-046	San Mateo Tlaltenango (Pblo)	10
04-016	El Molinito	2	04-047	San Pablo Chimalpa (Pblo)	2
04-017	El Molino	1	04-050	Tepetongo	6
04-018	El Tianguillo	3	04-051	Xalpa	1
04-019	El Yaqui	1	04-052	Zentlapatl	2
04-021	Jardines de La Palma (Huizachito)	4	04-054	1° de Mayo	3
04-022	Jesús del Monte	1	04-055	Portal del Sol	-
04-023	La Pila	5	04-056	Cuajimalpa I	8
04-025	La Venta	1	04-057	Cuajimalpa II	5
04-026	Las Lajas	1	04-058	San José de Los Cedros I	9
04-027	Las Maromas	2	04-059	San José de Los Cedros II	6

Resultados de la votación por colonia o pueblo

Distrito	Clave	Colonia	Lista nominal	MRV	Votos por fórmula											Votos nulos	Total de votos	Participación (%)	
					1	2	3	4	5	6	7	8	9	10	11				
II	05-001	Acueducto de Guadalupe (Rócial)	5 709	2	52	55	122	350	125	-	-	-	-	-	-	-	9	713	12.49
II	05-002	Acueducto de Guadalupe (U Hab)	10 702	3	299	30	159	29	99	104	-	-	-	-	-	-	31	751	7.02
I	05-003	Ahuehuetes	2 952	1	52	19	93	-	-	-	-	-	-	-	-	-	8	172	5.83
I	05-004	Aidee Solís Cárdenas-Matías Romero (U Hab)	1 625	1	74	144	39	-	-	-	-	-	-	-	-	-	18	275	16.92
VII	05-005	Aragón Inguarán	3 427	1	223	48	49	135	-	-	-	-	-	-	-	-	19	474	13.83
VII	05-006	Aragón La Villa (Aragón)	4 312	1	20	69	22	155	56	18	-	-	-	-	-	-	16	356	8.26
I	05-007	Arboledas de Cuauhtepec	5 622	2	23	167	34	99	102	-	-	-	-	-	-	-	14	439	7.81
I	05-008	Arboledas de Cuauhtepec (Amp)	1 077	1	16	67	114	-	-	-	-	-	-	-	-	-	11	208	19.31
II	05-009	Arroyo Guadalupe (U Hab)	1 286	1	30	-	-	-	-	-	-	-	-	-	-	-	5	35	2.72
VII	05-010	Belisario Domínguez	1 445	1	10	12	65	52	-	-	-	-	-	-	-	-	5	144	9.97
I	05-011	Benito Juárez	5 980	2	34	15	43	71	32	-	-	-	-	-	-	-	21	216	3.61
I	05-012	Benito Juárez (Amp)	2 523	1	39	30	-	-	-	-	-	-	-	-	-	-	9	78	3.09
VII	05-013	Bondojito	2 057	1	9	14	8	-	-	-	-	-	-	-	-	-	0	31	1.51
VIII	05-014	CTM Aragón (U Hab)	6 499	2	69	88	29	1	202	77	81	142	-	-	-	-	23	712	10.96
VIII	05-015	CTM Aragón Ampliación (U Hab)	422	1	29	17	18	-	-	-	-	-	-	-	-	-	0	64	15.17
VIII	05-016	Camino a San Juan de Aragón (Pblo)	3 130	1	36	116	50	15	67	-	-	-	-	-	-	-	63	347	11.09
VII	05-018	Capultitlán	2 250	1	143	35	52	275	-	-	-	-	-	-	-	-	14	519	23.07
I	05-020	Castillo Chico	3 637	1	45	57	92	34	-	-	-	-	-	-	-	-	13	241	6.63
I	05-021	Castillo Grande	3 318	1	255	8	67	-	-	-	-	-	-	-	-	-	6	336	10.13
I	05-022	Castillo Grande (Amp)	1 374	1	41	103	9	48	-	-	-	-	-	-	-	-	10	211	15.36
VIII	05-023	Cerro Prieto	4 402	1	8	26	14	62	44	176	98	61	14	-	-	-	18	521	11.84
II	05-025	Churubusco Tepeyac	1 849	1	59	26	-	-	-	-	-	-	-	-	-	-	1	86	4.65
I	05-026	Cocoyotes	3 785	1	72	31	149	-	-	-	-	-	-	-	-	-	23	275	7.27
I	05-027	Cocoyotes (Amp)	1 034	1	30	18	-	-	-	-	-	-	-	-	-	-	7	55	5.32
I	05-028	Compositores Mexicanos	8 844	2	25	28	35	153	20	47	7	237	43	-	-	-	12	607	6.86
IV	05-029	Constitución de la República	10 537	3	74	124	29	117	46	156	308	-	-	-	-	-	49	903	8.57
I	05-030	Cooperativa Luis Enrique Rodríguez Orozco	68	1	20	-	-	-	-	-	-	-	-	-	-	-	6	26	38.24
IV	05-031	CTM Atzacolco (U Hab)	9 019	2	6	383	45	136	45	118	-	-	-	-	-	-	37	770	8.54
IV	05-032	CTM el Risco (U Hab)	9 410	3	56	125	18	302	25	98	84	-	-	-	-	-	27	735	7.81
I	05-033	Cuautepec de Madero	7 634	2	92	74	10	31	66	121	11	81	26	-	-	-	26	538	7.05
I	05-034	Cuautepec el Alto (Pblo)	4 530	1	103	64	146	57	28	-	-	-	-	-	-	-	14	412	9.09
VIII	05-035	Cuchilla del Tesoro	11 212	3	33	200	466	218	76	12	72	391	33	-	-	-	50	1 551	13.83
VII	05-036	Cuchilla la Joya	2 661	1	57	21	13	-	-	-	-	-	-	-	-	-	11	102	3.83

Resultados de la votación por colonia o pueblo (Continúa)

Distrito	Clave	Colonia	Lista nominal	MRV	Votos por fórmula											Votos nulos	Total de votos	Participación (%)	
					1	2	3	4	5	6	7	8	9	10	11				
VII	05-037	Defensores de la República	4 360	1	155	162	-	-	-	-	-	-	-	-	-	-	14	331	7.59
I	05-038	Del Bosque	4 576	1	6	75	38	143	-	-	-	-	-	-	-	-	18	280	6.12
IV	05-039	Del Obrero	4 356	1	56	147	195	106	-	-	-	-	-	-	-	-	25	529	12.14
VIII	05-040	DM Nacional	1 760	1	32	15	27	32	21	-	-	-	-	-	-	-	3	130	7.39
IV	05-041	Eduardo Molina I (U Hab)	1 292	1	149	61	76	-	-	-	-	-	-	-	-	-	33	319	24.69
IV	05-042	Eduardo Molina II (U Hab)	325	1	76	-	-	-	-	-	-	-	-	-	-	-	7	83	25.54
VIII	05-043	Ejidos San Juan de Aragón 1a. Sección (U Hab)	2 517	1	239	15	223	44	8	89	-	-	-	-	-	-	16	634	25.19
VIII	05-044	Ejidos San Juan de Aragón 2a. Sección (U Hab)	841	1	61	135	13	90	-	-	-	-	-	-	-	-	5	304	36.15
I	05-045	El Arbolillo	925	1	107	15	-	-	-	-	-	-	-	-	-	-	5	127	13.73
II	05-046	El Arbolillo 1 (U Hab)	7 972	2	65	36	34	248	39	-	-	-	-	-	-	-	7	429	5.38
I	05-047	El Arbolillo 2 (U Hab)	4 631	1	17	33	38	95	-	-	-	-	-	-	-	-	5	188	4.06
I	05-048	El Arbolillo 3 (U Hab)	1 560	1	63	90	23	-	-	-	-	-	-	-	-	-	14	190	12.18
I	05-049	El Carmen	5 639	2	20	101	139	69	139	25	7	11	-	-	-	-	23	534	9.47
IV	05-050	El Coyol (U Hab)	2 515	1	94	21	194	106	31	-	-	-	-	-	-	-	13	459	18.25
VIII	05-051	El Olivo	1 853	1	137	85	6	16	118	18	-	-	-	-	-	-	21	401	21.64
VII	05-052	Emiliano Zapata	5 129	2	124	16	39	44	157	-	-	-	-	-	-	-	18	398	7.76
VII	05-053	Emiliano Zapata (Amp)	1 546	1	24	155	47	-	-	-	-	-	-	-	-	-	11	237	15.33
IV	05-054	Estanzuela	3 360	1	146	18	79	123	-	-	-	-	-	-	-	-	23	389	11.58
VII	05-055	Estrella	9 578	3	193	117	235	39	232	118	-	-	-	-	-	-	24	958	10.00
VIII	05-056	Ex-Escuela de Tiro	2 050	1	40	8	1	14	113	48	21	105	10	-	-	-	17	377	18.39
VIII	05-057	FOVISSSTE Aragón (U Hab)	1 467	1	66	41	99	160	11	4	-	-	-	-	-	-	12	393	26.79
VII	05-058	Faja de Oro	1 966	1	45	45	44	43	-	-	-	-	-	-	-	-	7	184	9.36
VIII	05-059	Fernando Casas Alemán	1 421	1	34	48	47	34	0	24	-	-	-	-	-	-	8	195	13.72
IV	05-060	Ferrocarrilera Insurgentes	226	1	38	-	-	-	-	-	-	-	-	-	-	-	2	40	17.70
VIII	05-061	FOVISSSTE Cuchilla (U Hab)	492	1	38	15	107	14	-	-	-	-	-	-	-	-	6	180	36.59
VIII	05-062	FOVISSSTE Río de Guadalupe (U Hab)	612	1	185	30	-	-	-	-	-	-	-	-	-	-	6	221	36.11
IV	05-063	Gabriel Hernández	11 178	3	86	44	26	163	65	146	234	55	11	40	-	-	16	886	7.93
I	05-065	General Felipe Berriozabal	4 068	1	250	76	39	-	-	-	-	-	-	-	-	-	14	379	9.32
VII	05-066	Gertrudis Sánchez 1a. Sección	4 356	1	16	17	5	68	44	-	-	-	-	-	-	-	11	161	3.70
VIII	05-067	Gertrudis Sánchez 2a. Sección	8 175	2	217	18	83	27	44	162	31	35	106	-	-	-	26	749	9.16
VIII	05-068	Gertrudis Sánchez 3a. Sección	8 843	2	57	95	103	42	72	118	37	50	129	261	-	-	43	1 007	11.39
I	05-069	Graciano Sánchez	180	1	37	-	-	-	-	-	-	-	-	-	-	-	2	39	21.67
VII	05-070	Granjas Modernas-San Juan de Aragón (Amp)	1 870	1	204	12	133	45	-	-	-	-	-	-	-	-	18	412	22.03

Resultados de la votación por colonia o pueblo (Continúa)

Distrito	Clave	Colonia	Lista nominal	MRV	Votos por fórmula											Votos nulos	Total de votos	Participación (%)	
					1	2	3	4	5	6	7	8	9	10	11				
VII	05-071	Guadalupe Insurgentes	3 784	1	105	35	49	84	39	-	-	-	-	-	-	-	15	327	8.64
II	05-072	Guadalupe Proletaria	7 893	2	18	50	112	36	-	-	-	-	-	-	-	-	11	227	2.88
II	05-073	Guadalupe Proletaria (Ampl)	3 429	1	97	34	-	-	-	-	-	-	-	-	-	-	23	154	4.49
VII	05-074	Guadalupe Tepeyac	7 410	2	0	90	25	142	22	15	-	-	-	-	-	-	10	304	4.10
I	05-075	Guadalupe Victoria	1 164	1	56	12	29	-	-	-	-	-	-	-	-	-	2	99	8.51
VII	05-076	Guadalupe Victoria II	3 295	1	21	53	15	12	15	11	63	31	-	-	-	-	20	241	7.31
VII	05-077	Héroe de Nacozari	2 276	1	102	53	32	57	-	-	-	-	-	-	-	-	2	246	10.81
VIII	05-078	Héroes de Chapultepec	1 292	1	59	45	82	-	-	-	-	-	-	-	-	-	6	192	14.86
VIII	05-079	Hornos de Aragón (U Hab)	703	1	70	169	-	-	-	-	-	-	-	-	-	-	9	248	35.28
VIII	05-080	INDECO (U Hab)	1 922	1	44	106	10	170	44	-	-	-	-	-	-	-	9	383	19.93
II	05-082	INFONAVIT (U Hab)	1 079	1	108	122	-	-	-	-	-	-	-	-	-	-	11	241	22.34
VIII	05-083	INFONAVIT Camino San Juan de Aragón (U Hab)	1 398	1	127	84	67	-	-	-	-	-	-	-	-	-	26	304	21.75
VIII	05-084	INFONAVIT Loreto Fabela (U Hab)	302	1	9	47	34	-	-	-	-	-	-	-	-	-	0	90	29.80
I	05-085	Jaime S. Emiliano G.	297	1	25	57	-	-	-	-	-	-	-	-	-	-	3	85	28.62
II	05-086	Jorge Negrete	7 944	2	22	20	218	62	41	34	104	-	-	-	-	-	12	513	6.46
IV	05-088	José María Morelos y Pavón I (U Hab)	421	1	105	76	-	-	-	-	-	-	-	-	-	-	2	183	43.47
IV	05-089	José María Morelos y Pavón II (U Hab)	1 613	1	46	76	53	61	-	-	-	-	-	-	-	-	6	242	15.00
II	05-090	Juan de Dios Batiz (U Hab)	1 583	1	114	100	28	2	-	-	-	-	-	-	-	-	1	245	15.48
IV	05-091	Juan González Romero	8 677	3	152	28	78	302	49	114	9	-	-	-	-	-	29	761	8.77
I	05-092	Juventino Rosas	929	1	49	-	-	-	-	-	-	-	-	-	-	-	4	53	5.71
I	05-093	La Candelaria Ticomán (Barr)	7 169	2	47	36	53	370	-	-	-	-	-	-	-	-	15	521	7.27
I	05-094	La Casilda	6 024	2	67	23	179	20	-	-	-	-	-	-	-	-	18	307	5.10
IV	05-095	La Cruz (Barr)	3 149	1	264	153	-	-	-	-	-	-	-	-	-	-	28	445	14.13
VI	05-096	La Esmeralda	6 302	2	41	78	22	34	18	204	84	55	-	-	-	-	9	545	8.65
VI	05-097	La Esmeralda (U Hab)	2 253	1	212	161	37	-	-	-	-	-	-	-	-	-	17	427	18.95
I	05-098	La Forestal	4 828	1	122	23	89	23	-	-	-	-	-	-	-	-	19	276	5.72
I	05-099	La Forestal 1	354	1	23	48	-	-	-	-	-	-	-	-	-	-	6	77	21.75
I	05-100	La Forestal 2	3 013	1	70	94	116	-	-	-	-	-	-	-	-	-	16	296	9.82
I	05-101	La Forestal 3	1 705	1	107	-	-	-	-	-	-	-	-	-	-	-	21	128	7.51
VII	05-102	La Joya	8 222	2	63	58	157	128	18	-	-	-	-	-	-	-	20	444	5.40
VII	05-103	La Joyita	1 969	1	89	38	17	59	-	-	-	-	-	-	-	-	12	215	10.92
II	05-104	La Laguna Ticomán (Barr)	6 806	2	88	61	74	157	55	16	63	-	-	-	-	-	18	532	7.82
VIII	05-105	La Malinche	5 074	2	9	301	-	-	-	-	-	-	-	-	-	-	24	334	6.58

Resultados de la votación por colonia o pueblo (Continúa)

Distrito	Clave	Colonia	Lista nominal	MRV	Votos por fórmula											Votos nulos	Total de votos	Participación (%)
					1	2	3	4	5	6	7	8	9	10	11			
I	05-106	La Pastora	8 875	2	12	88	41	248	3	9	144	29	-	-	-	15	589	6.64
II	05-107	La Patera-Condomodulos (U Hab)	4 926	1	332	192	-	-	-	-	-	-	-	-	-	9	533	10.82
VI	05-108	La Pradera	9 079	2	120	89	119	146	58	59	14	1	49	120	-	27	802	8.83
VI	05-109	La Pradera I (U Hab)	2 833	1	45	19	5	62	20	81	188	-	-	-	-	17	437	15.43
VI	05-110	La Pradera II (U Hab)	2 068	1	89	41	103	-	-	-	-	-	-	-	-	5	238	11.51
II	05-111	Purísima Ticomán (Barr)	5 745	2	32	14	35	9	54	-	-	-	-	-	-	6	150	2.61
II	05-113	Lindavista Vallejo (U Hab)	9 881	3	77	182	169	274	69	43	63	77	6	-	-	25	985	9.97
I	05-114	Loma de la Palma	10 264	3	90	90	170	18	14	103	265	37	119	59	77	62	1104	10.76
I	05-115	Lomas de Cuauteppec	7 903	2	61	20	53	221	15	-	-	-	-	-	-	34	404	5.11
II	05-116	Lomas de San Juan Ixhuatepec (2a. Sección)	1 099	1	188	146	29	-	-	-	-	-	-	-	-	14	377	34.30
VIII	05-117	Los Olivos (U Hab)	146	1	31	-	-	-	-	-	-	-	-	-	-	3	34	23.29
I	05-118	Luis Donald Colosio	3 584	1	362	98	180	-	-	-	-	-	-	-	-	59	699	19.50
VII	05-119	Magdalena de las Salinas	3 602	1	21	30	23	-	-	-	-	-	-	-	-	30	104	2.89
I	05-120	Malacates	4 966	1	51	1	25	19	192	158	-	-	-	-	-	29	475	9.57
I	05-121	Malacates (Amp)	4 772	1	42	24	3	29	62	38	15	-	-	-	-	20	233	4.88
VI	05-122	Malvinas Mexicanas	845	1	83	62	-	-	-	-	-	-	-	-	-	10	155	18.34
VII	05-124	Mártires de Río Blanco	6 372	2	17	23	28	88	28	29	-	-	-	-	-	6	219	3.44
VII	05-125	Mártires de Río Blanco (Amp)	1 270	1	68	-	-	-	-	-	-	-	-	-	-	8	76	5.98
VII	05-126	Maximino Ávila Camacho	2 356	1	78	140	45	-	-	-	-	-	-	-	-	8	271	11.50
VIII	05-127	Narciso Bassols (U Hab)	4 792	1	267	80	79	161	53	-	-	-	-	-	-	40	680	14.19
II	05-129	Nueva Industrial Vallejo (Frac)	1 109	1	46	11	32	-	-	-	-	-	-	-	-	6	95	8.57
VIII	05-130	Nueva Tenochtitlán	9 134	2	14	178	9	221	26	32	225	-	-	-	-	21	726	7.95
VII	05-131	Nueva Vallejo	4 647	1	20	40	220	46	152	-	-	-	-	-	-	12	490	10.54
I	05-132	Palmitilla	9 122	2	96	33	24	231	17	15	41	69	34	-	-	22	582	6.38
VII	05-133	Panamericana	6 151	2	9	204	101	167	207	-	-	-	-	-	-	37	725	11.79
VII	05-134	Panamericana (Amp)	1 206	1	52	37	61	-	-	-	-	-	-	-	-	13	163	13.52
I	05-135	Parque Metropolitano	2 077	1	164	37	13	8	22	-	-	-	-	-	-	19	263	12.66
II	05-136	PEMEX Lindavista (U Hab)	1 161	1	60	206	-	-	-	-	-	-	-	-	-	4	270	23.26
II	05-137	Planetario Lindavista	622	1	41	5	-	-	-	-	-	-	-	-	-	9	55	8.84
I	05-139	Prados de Cuauteppec	301	1	3	-	-	-	-	-	-	-	-	-	-	4	7	2.33
VI	05-141	Progreso Nacional (Amp)	5 871	2	32	32	133	-	-	-	-	-	-	-	-	15	212	3.61
I	05-143	Providencia (Amp)	6 955	2	54	27	401	219	83	-	-	-	-	-	-	37	821	11.80
II	05-144	Quetzalcoatl 3	249	1	30	-	-	-	-	-	-	-	-	-	-	5	35	14.06

Resultados de la votación por colonia o pueblo (Continúa)

Distrito	Clave	Colonia	Lista nominal	MRV	Votos por fórmula											Votos nulos	Total de votos	Participación (%)	
					1	2	3	4	5	6	7	8	9	10	11				
II	05-145	Residencial La Escalera (Fracc)	1 925	1	20	165	13	-	-	-	-	-	-	-	-	-	5	203	10.55
II	05-146	Residencial Zacatenco	4 618	1	76	50	52	23	2	30	3	29	-	-	-	-	11	276	5.98
IV	05-148	Rosas del Tepeyac	978	1	30	54	67	38	-	-	-	-	-	-	-	-	13	202	20.65
IV	05-149	Salvador Díaz Mirón	8 467	2	5	6	122	375	39	49	0	0	21	0	2	23	642	7.58	
I	05-150	San Antonio	492	1	11	-	-	-	-	-	-	-	-	-	-	-	7	18	3.66
II	05-151	San Bartolo Atepehuacan (Pblo)	6 635	2	130	49	36	62	65	5	-	-	-	-	-	-	21	368	5.55
II	05-153	San José de la Escalera	4 236	1	196	77	57	54	-	-	-	-	-	-	-	-	20	404	9.54
II	05-154	San José Ticomán	3 119	1	88	250	20	-	-	-	-	-	-	-	-	-	13	371	11.89
VIII	05-156	San Juan de Aragón (Pblo)	9 673	3	33	84	42	219	20	45	34	1	487	383	120	65	1 533	15.85	
VIII	05-159	San Juan de Aragón 3a. Sección (U Hab)	11 632	3	50	85	76	86	68	132	276	38	208	3	119	40	1 181	10.15	
VIII	05-161	San Juan de Aragón 6a. Sección (U Hab)	10 997	3	36	68	177	261	130	77	18	28	193	36	-	25	1 049	9.54	
IV	05-163	San Juan III (U Hab)	687	1	38	74	-	-	-	-	-	-	-	-	-	0	112	16.30	
I	05-164	San Juan y Guadalupe Ticomán (Barr)	7 034	2	424	202	68	-	-	-	-	-	-	-	-	41	735	10.45	
I	05-165	San Miguel Cuauhtepec	753	1	50	42	-	-	-	-	-	-	-	-	-	6	98	13.01	
VIII	05-166	San Miguel-La Escalera (Barr)	1 374	1	157	78	84	58	-	-	-	-	-	-	-	16	393	28.60	
VIII	05-167	San Pedro El Chico	4 813	1	218	26	113	24	103	-	-	-	-	-	-	6	490	10.18	
II	05-168	San Pedro Zacatenco (Pblo)	8 210	2	74	76	64	42	23	169	75	20	9	2	-	26	580	7.06	
II	05-169	San Rafael Ticomán (Barr)	1 415	1	120	26	104	-	-	-	-	-	-	-	-	7	257	18.16	
IV	05-170	Santa Isabel Tola (Pblo)	12 707	3	87	250	476	0	64	16	138	95	429	-	-	44	1 599	12.58	
II	05-171	Santa Rosa	8 063	2	10	64	55	245	-	-	-	-	-	-	-	11	385	4.77	
II	05-172	Santiago Atepetlac	4 080	1	125	267	31	16	54	-	-	-	-	-	-	23	516	12.65	
II	05-173	Santiago Atepetlac (La Selvita) (U Hab)	1 170	1	117	29	-	-	-	-	-	-	-	-	-	13	159	13.59	
IV	05-174	Santiago Atzacualco (Pblo)	4 245	1	35	75	48	22	-	-	-	-	-	-	-	6	186	4.38	
II	05-175	SCT (U Hab)	1 765	1	126	32	102	-	-	-	-	-	-	-	-	7	267	15.13	
II	05-176	Siete Maravillas	1 489	1	90	61	-	-	-	-	-	-	-	-	-	4	155	10.41	
II	05-177	Solidaridad Nacional	1 509	1	85	79	45	2	99	-	-	-	-	-	-	8	318	21.07	
VII	05-179	Tablas de San Agustín	5 328	2	9	87	12	107	77	23	2	33	-	-	-	10	360	6.76	
I	05-180	Tepetatl	2 435	1	57	-	-	-	-	-	-	-	-	-	-	16	73	3.00	
VII	05-181	Tepeyac Insurgentes	8 666	2	48	48	36	14	129	-	-	-	-	-	-	14	289	3.33	
I	05-182	Tlacaélel	2 568	1	5	49	8	96	0	-	-	-	-	-	-	11	169	6.58	
VII	05-183	Tlacamaca	1 493	1	62	42	60	49	-	-	-	-	-	-	-	11	224	15.00	
I	05-184	Tlalpexco	8 556	2	233	54	117	16	17	30	161	-	-	-	-	35	663	7.75	
IV	05-185	Torres de Quiroga (U Hab)	1 351	1	18	55	158	10	-	-	-	-	-	-	-	14	255	18.87	

Resultados de la votación por colonia o pueblo (Continúa)

Distrito	Clave	Colonia	Lista nominal	MRV	Votos por fórmula													
					1	2	3	4	5	6	7	8	9	10	11			
IV	05-186	Torres de San Juan (U Hab)	584	1	105	-	-	-	-	-	-	-	-	-	-	-	-	-
IV	05-187	Torres de San Juan 1b (U Hab)	428	1	15	-	-	-	-	-	-	-	-	-	-	-	-	-
II	05-188	Torres Lindavista (Frac)	2 907	1	91	-	-	-	-	-	-	-	-	-	-	-	-	-
VII	05-189	Tres Estrellas	4 533	1	81	21	8	36	33	63	3	23	83	-	-	-	-	-
IV	05-190	Triunfo de la República	2 768	1	48	34	151	-	-	-	-	-	-	-	-	-	-	-
I	05-192	Valle de Madero	3 539	1	11	128	110	-	-	-	-	-	-	-	-	-	-	-
II	05-193	Valle del Tepeyac	2 513	1	29	1	43	-	-	-	-	-	-	-	-	-	-	-
VII	05-195	Vallejo Poniente	1 655	1	36	25	65	63	10	-	-	-	-	-	-	-	-	-
IV	05-196	Vasco de Quiroga	10 425	3	13	30	89	15	13	270	110	6	93	41	24	-	-	-
I	05-197	Verónica Castro	462	1	15	8	6	-	-	-	-	-	-	-	-	-	-	-
VI	05-198	Villa de Aragón (Frac)	3 565	1	63	146	4	55	55	52	93	206	-	-	-	-	-	-
VII	05-199	Villa Gustavo A. Madero	3 469	1	76	240	33	108	-	-	-	-	-	-	-	-	-	-
IV	05-200	Villa Hermosa	1 692	1	54	28	125	21	17	102	-	-	-	-	-	-	-	-
I	05-202	Vista Hermosa	1 489	1	127	27	194	-	-	-	-	-	-	-	-	-	-	-
I	05-205	Zona Escolar Oriente	2 752	1	42	42	89	-	-	-	-	-	-	-	-	-	-	-
IV	05-206	15 de Agosto	3 380	1	34	48	51	12	23	31	210	-	-	-	-	-	-	-
VI	05-208	25 de Julio	3 126	1	9	39	30	126	107	45	-	-	-	-	-	-	-	-
IV	05-210	51 Legislatura	596	1	60	-	-	-	-	-	-	-	-	-	-	-	-	-
I	05-211	6 de Junio	1 839	1	122	35	52	-	-	-	-	-	-	-	-	-	-	-
VII	05-212	7 de Noviembre	3 884	1	80	12	26	56	87	-	-	-	-	-	-	-	-	-
VIII	05-213	Villa De Aragón	632	1	6	85	1	56	-	-	-	-	-	-	-	-	-	-
II	05-214	Joyas Vallejo (U Hab)	1 101	1	19	22	-	-	-	-	-	-	-	-	-	-	-	-
VI	05-215	Campestre Aragón I	10 147	4	23	140	56	6	8	40	1	181	-	-	-	-	-	-
VI	05-216	Campestre Aragón II	11 538	3	32	119	32	8	77	21	78	18	8	25	4	-	-	-
VI	05-217	Casas Alemán (Ampl) I	11 569	3	17	117	190	18	28	7	38	285	18	100	-	-	-	-
VI	05-218	Casas Alemán (Ampl) II	11 450	3	12	165	45	21	114	115	-	-	-	-	-	-	-	-
I	05-219	Chalma de Guadalupe I	9 649	2	55	14	61	221	74	7	-	-	-	-	-	-	-	-
I	05-220	Chalma De Guadalupe II	8 454	2	15	284	12	19	38	56	-	-	-	-	-	-	-	-
IV	05-221	Gabriel Hernández (Ampl) I	7 179	2	89	297	13	94	33	329	127	-	-	-	-	-	-	-
IV	05-222	Gabriel Hernández (Ampl) II	6 703	2	11	243	256	8	33	145	22	0	71	-	-	-	-	-
VII	05-223	Industrial I	9 008	2	88	81	27	5	42	-	-	-	-	-	-	-	-	-
VII	05-224	Industrial II	9 167	3	33	17	199	49	39	26	16	10	85	-	-	-	-	-
II	05-225	Lindavista I	10 405	3	25	61	163	69	-	-	-	-	-	-	-	-	-	-

Resultados de la votación por colonia o pueblo (Continúa)

Distrito	Clave	Colonia	Lista nominal	MRV	Votos por fórmula										Votos nulos	Total de votos	Participación (%)		
					12	13	14	15	16	17	18	19	20						
IV	05-186	Torres de San Juan (U Hab)	584	1	-	-	-	-	-	-	-	-	-	-	-	-	8	113	19.35
IV	05-187	Torres de San Juan 1b (U Hab)	428	1	-	-	-	-	-	-	-	-	-	-	-	-	27	42	9.81
II	05-188	Torres Lindavista (Fracc)	2 907	1	-	-	-	-	-	-	-	-	-	-	-	-	4	95	3.27
VII	05-189	Tres Estrellas	4 533	1	-	-	-	-	-	-	-	-	-	-	-	-	19	370	8.16
IV	05-190	Triunfo de la República	2 768	1	-	-	-	-	-	-	-	-	-	-	-	-	15	248	8.96
I	05-192	Valle de Madero	3 539	1	-	-	-	-	-	-	-	-	-	-	-	-	5	254	7.18
II	05-193	Valle del Tepeyac	2 513	1	-	-	-	-	-	-	-	-	-	-	-	-	6	79	3.14
VII	05-195	Vallejo Poniente	1 655	1	-	-	-	-	-	-	-	-	-	-	-	-	10	209	12.63
IV	05-196	Vasco de Quiroga	10 425	3	65	175	-	-	-	-	-	-	-	-	-	-	39	983	9.43
I	05-197	Verónica Castro	462	1	-	-	-	-	-	-	-	-	-	-	-	-	1	30	6.49
VI	05-198	Villa de Aragón (Fracc)	3 565	1	-	-	-	-	-	-	-	-	-	-	-	-	12	686	19.24
VII	05-199	Villa Gustavo A. Madero	3 469	1	-	-	-	-	-	-	-	-	-	-	-	-	12	469	13.52
IV	05-200	Villa Hermosa	1 692	1	-	-	-	-	-	-	-	-	-	-	-	-	12	359	21.22
I	05-202	Vista Hermosa	1 489	1	-	-	-	-	-	-	-	-	-	-	-	-	15	363	24.38
I	05-205	Zona Escolar Oriente	2 752	1	-	-	-	-	-	-	-	-	-	-	-	-	4	177	6.43
IV	05-206	15 de Agosto	3 380	1	-	-	-	-	-	-	-	-	-	-	-	-	21	430	12.72
VI	05-208	25 de Julio	3 126	1	-	-	-	-	-	-	-	-	-	-	-	-	14	370	11.84
IV	05-210	51 Legislatura	596	1	-	-	-	-	-	-	-	-	-	-	-	-	4	64	10.74
I	05-211	6 de Junio	1 839	1	-	-	-	-	-	-	-	-	-	-	-	-	14	223	12.13
VII	05-212	7 de Noviembre	3 884	1	-	-	-	-	-	-	-	-	-	-	-	-	6	267	6.87
VIII	05-213	Villa De Aragón	632	1	-	-	-	-	-	-	-	-	-	-	-	-	20	168	26.58
II	05-214	Joyas Vallejo (U Hab)	1 101	1	-	-	-	-	-	-	-	-	-	-	-	-	1	42	3.81
VI	05-215	Campestre Aragón I	10 147	4	-	-	-	-	-	-	-	-	-	-	-	-	21	476	4.69
VI	05-216	Campestre Aragón II	11 538	3	81	-	-	-	-	-	-	-	-	-	-	-	10	513	4.45
VI	05-217	Casas Alemán (Amp) I	11 569	3	-	-	-	-	-	-	-	-	-	-	-	-	43	861	7.44
VI	05-218	Casas Alemán (Amp) II	11 450	3	-	-	-	-	-	-	-	-	-	-	-	-	40	512	4.47
I	05-219	Chalma de Guadalupe I	9 649	2	-	-	-	-	-	-	-	-	-	-	-	-	27	459	4.76
I	05-220	Chalma De Guadalupe II	8 454	2	-	-	-	-	-	-	-	-	-	-	-	-	25	449	5.31
IV	05-221	Gabriel Hernández (Amp) I	7 179	2	-	-	-	-	-	-	-	-	-	-	-	-	45	1 027	14.31
IV	05-222	Gabriel Hernández (Amp) II	6 703	2	-	-	-	-	-	-	-	-	-	-	-	-	44	833	12.43
VII	05-223	Industrial I	9 008	2	-	-	-	-	-	-	-	-	-	-	-	-	15	258	2.86
VII	05-224	Industrial II	9 167	3	-	-	-	-	-	-	-	-	-	-	-	-	15	489	5.33
II	05-225	Lindavista I	10 405	3	-	-	-	-	-	-	-	-	-	-	-	-	11	329	3.16

Resultados de la votación por colonia o pueblo (Continúa)

Distrito	Clave	Colonia	Lista nominal	MRV	Votos por fórmula												
					1	2	3	4	5	6	7	8	9	10	11		
II	05-226	Lindavista II	9 385	2	43	48	17	120	95	-	-	-	-	-	-	-	-
IV	05-227	Martín Carrera I	8 467	2	83	255	173	5	34	18	4	7	226	-	-	-	-
IV	05-228	Martín Carrera II	8 454	2	51	116	250	1	3	2	23	245	8	56	-	-	-
IV	05-229	Nueva Atzacualco I	10 244	3	37	53	169	51	217	27	52	105	117	25	31	-	-
IV	05-230	Nueva Atzacualco II	10 535	3	70	25	101	405	83	10	14	2	116	79	3	-	-
IV	05-231	Nueva Atzacualco III	11 037	3	217	18	33	41	22	107	111	42	52	52	-	-	-
II	05-232	Progreso Nacional I	6 686	2	52	39	108	-	-	-	-	-	-	-	-	-	-
II	05-233	Progreso Nacional II	6 690	2	28	68	45	34	72	42	-	-	-	-	-	-	-
VI	05-234	Providencia I	8 799	3	185	2	99	180	26	66	43	5	24	-	-	-	-
VI	05-235	Providencia II	8 124	2	62	127	166	105	48	166	-	-	-	-	-	-	-
VI	05-236	Providencia III	8 693	3	29	63	108	168	110	29	5	113	181	-	-	-	-
VI	05-237	San Felipe de Jesús I	10 811	3	157	104	11	60	430	76	138	-	-	-	-	-	-
VI	05-238	San Felipe de Jesús II	11 464	3	290	16	230	100	42	75	5	43	-	-	-	-	-
VI	05-239	San Felipe de Jesús III	11 935	3	9	36	3	50	233	3	16	24	45	-	-	-	-
VI	05-240	San Felipe de Jesús IV	11 657	3	202	3	21	142	177	-	-	-	-	-	-	-	-
VIII	05-241	San Juan de Aragón 1a. Sección (U Hab) I	9 101	2	68	25	145	56	195	10	104	128	-	91	-	-	-
VIII	05-242	San Juan de Aragón 1a. Sección (U Hab) II	9 644	3	60	227	13	23	16	70	104	128	60	77	-	-	-
VIII	05-243	San Juan de Aragón 2a. Sección (U Hab) I	7 644	2	112	41	65	66	122	56	97	-	-	-	-	-	-
VIII	05-244	San Juan de Aragón 2a. Sección (U Hab) II	6 690	2	108	82	4	44	77	137	22	73	-	-	-	-	-
VIII	05-245	San Juan de Aragón 4a. y 5a. Sección (U Hab) I	7 734	2	4	89	87	219	68	13	19	248	-	-	-	-	-
VIII	05-246	San Juan de Aragón 4a. y 5a. Sección (U Hab) II	6 517	2	27	104	21	79	32	227	18	-	-	-	-	-	-
VIII	05-247	San Juan de Aragón 7a. Secc. (U Hab) I	6 475	2	138	37	99	48	118	86	118	47	-	-	-	-	-
VIII	05-248	San Juan de Aragón 7a. Secc. (U Hab) II	6 747	2	126	26	131	221	329	-	-	-	-	-	-	-	-
VII	05-249	Vallejo I	8 713	2	65	273	29	81	132	12	53	-	-	-	-	-	-
VII	05-250	Vallejo II	8 541	2	390	73	28	169	-	-	-	-	-	-	-	-	-
I	05-251	Zona Escolar I	6 524	2	64	103	32	-	-	-	-	-	-	-	-	-	-
I	05-252	Zona Escolar II	7 038	2	20	39	184	111	12	43	25	186	-	-	-	-	-
IV	05-138	Plaza Oriente (Rdcial)	-	-	-	-	-	-	-	-	-	-	-	-	-	-	-
II	05-147	Revolución IMSS (U Hab)	-	-	-	-	-	-	-	-	-	-	-	-	-	-	-
II	05-178	SUTIC Vallejo (U Hab)	-	-	-	-	-	-	-	-	-	-	-	-	-	-	-

Notas: En la colonia Salvador Díaz Mirón, con clave 05-149, los datos que se presentan corresponden a la elección extraordinaria del 19 de diciembre de 2010. La cifra de la lista nominal tiene fecha de corte al 9 de diciembre de ese año.

En la colonia Tres Estrellas, con clave 05-189, la votación se asienta conforme al expediente TEDF-JEL-505/2010.

En tres colonias de esta delegación no se registró fórmula alguna. Se muestran en las últimas filas de este cuadro.

Resultados de la votación por colonia o pueblo (Concluye)

Distrito	Clave	Colonia	Lista nominal	MRV	Votos por fórmula										Votos nulos	Total de votos	Participación (%)		
					12	13	14	15	16	17	18	19	20						
II	05-226	Lindavista II	9 385	2	-	-	-	-	-	-	-	-	-	-	-	-	6	329	3.51
IV	05-227	Martín Carrera I	8 467	2	-	-	-	-	-	-	-	-	-	-	-	-	60	865	10.22
IV	05-228	Martín Carrera II	8 454	2	-	-	-	-	-	-	-	-	-	-	-	-	30	785	9.29
IV	05-229	Nueva Atzacualco I	10 244	3	100	-	-	-	-	-	-	-	-	-	-	-	54	1 038	10.13
IV	05-230	Nueva Atzacualco II	10 535	3	49	142	-	-	-	-	-	-	-	-	-	-	51	1 150	10.92
IV	05-231	Nueva Atzacualco III	11 037	3	-	-	-	-	-	-	-	-	-	-	-	-	71	766	6.94
II	05-232	Progreso Nacional I	6 686	2	-	-	-	-	-	-	-	-	-	-	-	-	8	207	3.10
II	05-233	Progreso Nacional II	6 690	2	-	-	-	-	-	-	-	-	-	-	-	-	15	304	4.54
VI	05-234	Providencia I	8 799	3	-	-	-	-	-	-	-	-	-	-	-	-	29	659	7.49
VI	05-235	Providencia II	8 124	2	-	-	-	-	-	-	-	-	-	-	-	-	54	728	8.96
VI	05-236	Providencia III	8 693	3	-	-	-	-	-	-	-	-	-	-	-	-	49	855	9.84
VI	05-237	San Felipe de Jesús I	10 811	3	-	-	-	-	-	-	-	-	-	-	-	-	34	1 010	9.34
VI	05-238	San Felipe de Jesús II	11 464	3	-	-	-	-	-	-	-	-	-	-	-	-	30	831	7.25
VI	05-239	San Felipe de Jesús III	11 935	3	-	-	-	-	-	-	-	-	-	-	-	-	20	439	3.68
VI	05-240	San Felipe de Jesús IV	11 657	3	-	-	-	-	-	-	-	-	-	-	-	-	38	583	5.00
VIII	05-241	San Juan de Aragón 1a. Sección (U Hab) I	9 101	2	-	-	-	-	-	-	-	-	-	-	-	-	28	850	9.34
VIII	05-242	San Juan de Aragón 1a. Sección (U Hab) II	9 644	3	-	-	-	-	-	-	-	-	-	-	-	-	17	795	8.24
VIII	05-243	San Juan de Aragón 2a. Sección (U Hab) I	7 644	2	-	-	-	-	-	-	-	-	-	-	-	-	21	580	7.59
VIII	05-244	San Juan de Aragón 2a. Sección (U Hab) II	6 690	2	-	-	-	-	-	-	-	-	-	-	-	-	14	561	8.39
VIII	05-245	San Juan de Aragón 4a. y 5a. Sección (U Hab) I	7 734	2	-	-	-	-	-	-	-	-	-	-	-	-	13	760	9.83
VIII	05-246	San Juan de Aragón 4a. y 5a. Sección (U Hab) II	6 517	2	-	-	-	-	-	-	-	-	-	-	-	-	8	516	7.92
VIII	05-247	San Juan de Aragón 7a. Secc. (U Hab) I	6 475	2	-	-	-	-	-	-	-	-	-	-	-	-	36	727	11.23
VIII	05-248	San Juan de Aragón 7a. Secc. (U Hab) II	6 747	2	-	-	-	-	-	-	-	-	-	-	-	-	35	868	12.86
VII	05-249	Vallejo I	8 713	2	-	-	-	-	-	-	-	-	-	-	-	-	48	693	7.95
VII	05-250	Vallejo II	8 541	2	-	-	-	-	-	-	-	-	-	-	-	-	44	704	8.24
I	05-251	Zona Escolar I	6 524	2	-	-	-	-	-	-	-	-	-	-	-	-	28	227	3.48
I	05-252	Zona Escolar II	7 038	2	-	-	-	-	-	-	-	-	-	-	-	-	33	653	9.28
IV	05-138	Plaza Oriente (Rdcial)	-	-	-	-	-	-	-	-	-	-	-	-	-	-	-	-	-
II	05-147	Revolución IMSS (U Hab)	-	-	-	-	-	-	-	-	-	-	-	-	-	-	-	-	-
II	05-178	SUTIC Vallejo (U Hab)	-	-	-	-	-	-	-	-	-	-	-	-	-	-	-	-	-

Notas: En la colonia Salvador Díaz Mirón, con clave 05-149, los datos que se presentan corresponden a la elección extraordinaria del 19 de diciembre de 2010. La cifra de la lista nominal tiene fecha de corte al 9 de diciembre de ese año.

En la colonia Tres Estrellas, con clave 05-189, la votación se asienta conforme al expediente TEDF-JEL-505/2010.

En tres colonias de esta delegación no se registró fórmula alguna. Se muestran en las últimas filas de este cuadro.

Integración de los comités ciudadanos y consejos de los pueblos por número de fórmula ganadora

Distrito	Clave	Colonia	Nombre del coordinador del Comité	Fórmulas ganadoras y número de integrantes en el Comité							
				Fórmula 1er. lugar	No. de integrantes	Fórmula 2do. lugar	No. de integrantes	Fórmula 3er. lugar	No. de integrantes	Fórmula 4to. lugar	No. de integrantes
II	05-001	Acueducto de Guadalupe (Rdcial)	José Adrian Gómez Granados	4	5	5	2	3	1	2	1
II	05-002	Acueducto de Guadalupe (U Hab)	Antonio Lozano Ángeles	1	5	3	2	6	1	5	1
I	05-003	Ahuehuetes	Edith Santos Moreno	3	5	1	2	2	2	-	-
I	05-004	Aidee Solís Cárdenas-Matías Romero (U Hab)	Pilar Márquez Covarrubias	2	5	1	2	3	2	-	-
VII	05-005	Aragón Inguarán	María Martha Ramírez Ramos	1	5	4	2	3	1	2	1
VII	05-006	Aragón La Villa (Aragón)	Ángel Ulises Rivera Peredo	4	5	2	2	5	1	3	1
I	05-007	Arboledas de Cuauhtepec	Mario Alfaro Reséndiz	2	5	5	2	4	1	3	1
I	05-008	Arboledas de Cuauhtepec (Ampl)	Sergio Hernández Hernández	3	5	2	2	1	2	-	-
II	05-009	Arroyo Guadalupe (U Hab)	Manuela Pérez	1	5	-	-	-	-	-	-
VII	05-010	Belisario Domínguez	Isidoro Abraham Valerio Arellano	3	5	4	2	2	1	1	1
I	05-011	Benito Juárez	Rodolfo Ramírez Chávez	4	5	3	2	1	1	5	1
I	05-012	Benito Juárez (Ampl)	Gloria Reyes Huerta	1	5	2	4	-	-	-	-
VII	05-013	Bondojito	Jaime Jiménez Pacanins	2	5	1	2	3	2	-	-
VIII	05-014	CTM Aragón (U)	Ma. de la Luz L. Bustos Cervantes	5	5	8	2	2	1	7	1
VIII	05-015	CTM Aragón Ampliación (U)	Patricia García Contreras	1	5	3	2	2	2	-	-
VIII	05-016	Camino a San Juan de Aragón (Pblo)	Federico Ángel Cervantes	2	5	5	2	3	1	1	1
VII	05-018	Capultitlán	José Alfredo Flores Rojas	4	5	1	2	3	1	2	1
I	05-020	Castillo Chico	Eva Reyes García	3	5	2	2	1	1	4	1
I	05-021	Castillo Grande	Juan de D. R. Montoya Bárcenas	1	5	3	2	2	2	-	-
I	05-022	Castillo Grande (Ampl)	Gumerindo Tavera Trejo	2	5	4	2	1	1	3	1
VIII	05-023	Cerro Prieto	Raymundo Pérez Hernández	6	5	7	2	4	1	8	1
II	05-025	Churubusco Tepeyac	Isabel Martínez Pontón	1	5	2	4	-	-	-	-
I	05-026	Cocoyotes	Eulalia Vega González	3	5	1	2	2	2	-	-
I	05-027	Cocoyotes (Ampl)	Juana Morales Aguilar	1	5	2	4	-	-	-	-
I	05-028	Compositores Mexicanos	Mauricio García Jarquín	8	5	4	2	6	1	9	1
IV	05-029	Constitución de la República	Jazmin Lizbeth Rocha Silva	7	5	6	2	2	1	4	1
I	05-030	Cooperativa Luis Enrique Rodríguez Orozco	Joan Manuel García Vázquez	1	5	-	-	-	-	-	-
IV	05-031	CTM Atzacualco (U Hab)	Eleazar A. Rodríguez Vázquez	2	5	4	2	3	1	6	1
IV	05-032	CTM El Risco (U Hab)	Venus Lisbeth Hernández Cano	4	5	2	2	6	1	7	1
I	05-033	Cuautepec de Madero	Marcos Efraín Carbajal Guerrero	6	5	1	2	8	1	2	1
I	05-034	Cuautepec el Alto (Pblo)	Clara Cruz Montoya Carballido	3	5	1	2	2	1	4	1

Integración de los comités ciudadanos y consejos de los pueblos por número de fórmula ganadora (Continúa)

Distrito	Clave	Colonia	Nombre del coordinador del Comité	Fórmulas ganadoras y número de integrantes en el Comité							
				Fórmula 1er. lugar	No. de integrantes	Fórmula 2do. lugar	No. de integrantes	Fórmula 3er. lugar	No. de integrantes	Fórmula 4to. lugar	No. de integrantes
VIII	05-035	Cuchilla del Tesoro	Guadalupe Martínez Villegas	3	5	8	2	4	1	2	1
VII	05-036	Cuchilla la Joya	Celestino Rodríguez Gómez	1	5	2	2	3	2	-	-
VII	05-037	Defensores de la República	Alfredo Pagaza Castillo	2	5	1	4	-	-	-	-
I	05-038	Del Bosque	Cesar Guzmán Sánchez	4	5	2	2	3	1	1	1
IV	05-039	Del Obrero	Felipe Pedro Guerrero García	3	5	2	2	4	1	1	1
VIII	05-040	DM Nacional	Cayetano Ramírez Salinas	4,1	3,3	5	1	2	1	3	1
IV	05-041	Eduardo Molina I (U Hab)	Alma Patricia Vázquez Álvarez	1	5	3	2	2	2	-	-
IV	05-042	Eduardo Molina II (U Hab)	María Luisa Patiño Luna	1	5	-	-	-	-	-	-
VIII	05-043	Ejidos San Juan de Aragón 1a. Sección (U Hab)	Arturo Moreno Neyra	1	5	3	2	6	1	4	1
VIII	05-044	Ejidos San Juan de Aragón 2a. Sección (U Hab)	José Donaciano Ramos Rojas	2	5	4	2	1	1	3	1
I	05-045	El Arbolillo	Josefina Olvera Jiménez	1	5	2	4	-	-	-	-
II	05-046	El Arbolillo 1 (U Hab)	Norma Peralta Muñoz	4	5	1	2	5	1	2	1
I	05-047	El Arbolillo 2 (U Hab)	Ana María Castellán Torres	4	5	3	2	2	1	1	1
I	05-048	El Arbolillo 3 (U Hab)	Joel Cervantes Iturbe	2	5	1	2	3	2	-	-
I	05-049	El Carmen	Pablo Gómez Calderón	3,5	3,3	4	1	6	1	2	1
IV	05-050	El Coyol (U Hab)	Gabriel León Sandoval	3	5	4	2	1	1	5	1
VIII	05-051	El Olivo	Ma. Concepción García Sánchez	1	5	5	2	2	1	6	1
VII	05-052	Emiliano Zapata	Blanca Gisela Ramírez Castillo	5	5	1	2	4	1	3	1
VII	05-053	Emiliano Zapata (Ampl)	Luis Erik Mendoza Villanueva	2	5	3	2	1	2	-	-
IV	05-054	Estanzuela	Laura Rosas Ortiz	1	5	4	2	3	1	2	1
VII	05-055	Estrella	Margarita Ornelas Tejo	3	5	5	2	1	1	6	1
VIII	05-056	Ex-Escuela de Tiro	Alberto Bañuelos Mendoza	5	5	8	2	6	1	1	1
VIII	05-057	FOVISSSTE Aragón (U Hab)	Gustavo Enrique González	4	5	3	2	1	1	2	1
VII	05-058	Faja de Oro	Alberta Maldonado García	2,1	3,3	3	2	4	1	-	-
VIII	05-059	Fernando Casas Alemán	María del Pilar Acosta Vázquez	2	5	3	2	1	1	4	1
IV	05-060	Ferrocarrilera Insurgentes	José Luis Solano Rogel	1	5	-	-	-	-	-	-
VIII	05-061	FOVISSSTE Cuchilla (U Hab)	Claudia Azucena Rangel Rosas	3	5	1	2	2	1	4	1
VIII	05-062	FOVISSSTE Rio de Guadalupe (U Hab)	Norma Lidia Acosta Zamudio	1	5	2	4	-	-	-	-
IV	05-063	Gabriel Hernández	José Martínez	7	5	4	2	6	1	1	1
I	05-065	General Felipe Berriozabal	Roberto López Escamilla	1	5	2	2	3	2	-	-
VII	05-066	Gertrudis Sánchez 1a. Sección	Carlos Enrique Bisueto Flores	4	5	5	2	2	1	1	1

Integración de los comités ciudadanos y consejos de los pueblos por número de fórmula ganadora (Continúa)

Distrito	Clave	Colonia	Nombre del coordinador del Comité	Fórmulas ganadoras y número de integrantes en el Comité							
				Fórmula 1er. lugar	No. de integrantes	Fórmula 2do. lugar	No. de integrantes	Fórmula 3er. lugar	No. de integrantes	Fórmula 4to. lugar	No. de integrantes
VIII	05-067	Gertrudis Sánchez 2a. Sección	Manuel Pineda Montes de Oca	1	5	6	2	9	1	3	1
VIII	05-068	Gertrudis Sánchez 3a. Sección	Carlos López Olvera	10	5	9	2	6	1	3	1
I	05-069	Graciano Sánchez	Ruth Pintado Contreras	1	5	-	-	-	-	-	-
VII	05-070	Granjas Modernas-San Juan de Aragón (Amp)	Javier Pérez de la Cruz	1	5	3	2	4	1	2	1
VII	05-071	Guadalupe Insurgentes	Víctor Manuel Ramos Pineda	1	5	4	2	3	1	5	1
II	05-072	Guadalupe Proletaria	Julietta Enriqueta Ursulo E.	3	5	2	2	4	1	1	1
II	05-073	Guadalupe Proletaria (Amp)	Yazmin Gabriela Alanís	1	5	2	4	-	-	-	-
VII	05-074	Guadalupe Tepeyac	Martha Escutia Reyna	4	5	2	2	3	1	5	1
I	05-075	Guadalupe Victoria	Salvador Carbajal Sánchez	1	5	3	2	2	2	-	-
VII	05-076	Guadalupe Victoria II	Sergio Antonio González F.	7	5	2	2	8	1	1	1
VII	05-077	Héroes de Nacoazari	Ana María Palacios Valerio	1	5	4	2	2	1	3	1
VIII	05-078	Héroes de Chapultepec	Randdy Jocsan Bolaños R.	3	5	1	2	2	2	-	-
VIII	05-079	Hornos de Aragón (U Hab)	Adolfo Contreras Jiménez	2	5	1	4	-	-	-	-
VIII	05-080	INDECO (U Hab)	Nicolás Alfonso Gómez Juárez	4	5	2	2	1	1	5	1
II	05-082	INFONAVIT (U Hab)	Carlos Castillo Ramos	2	5	1	4	-	-	-	-
VIII	05-083	INFONAVIT Camino San Juan de Aragón (U Hab)	Rocío del Carmen Cabrera V.	1	5	2	2	3	2	-	-
VIII	05-084	INFONAVIT Loreto Fabela (U Hab)	María de Jesús Luna Cordero	2	5	3	2	1	2	-	-
I	05-085	Jaime S. Emiliano G.	Eva Martínez Dolores	2	5	1	4	-	-	-	-
II	05-086	Jorge Negrete	Rosendo Valencia Segura	3	5	7	2	4	1	5	1
IV	05-088	José María Morelos y Pavón I (U Hab)	María Alejandra Rivera Muñoz	1	5	2	4	-	-	-	-
IV	05-089	José María Morelos y Pavón II (U Hab)	Josefina Moya Mata	2	5	4	2	3	1	1	1
II	05-090	Juan de Dios Báltiz (U Hab)	Mario Ladrón de Guevara Díaz	1	5	2	2	3	1	4	1
IV	05-091	Juan González Romero	Mercedes L. Magdaleno Solls	4	5	1	2	6	1	3	1
I	05-092	Juventino Rosas	Manuela Eugenia Mapel Morales	1	5	-	-	-	-	-	-
I	05-093	La Candelaria Ticomán (Barr)	Adalberto Villegas Gómez	4	5	3	2	1	1	2	1
I	05-094	La Casilda	Petra Reyes Zamudio	3	5	1	2	2	1	4	1
IV	05-095	La Cruz (Barr)	Andrea Yadira Salinas Soto	1	5	2	4	-	-	-	-
VI	05-096	La Esmeralda	Carlos Salinas Hernández	6	5	7	2	2	1	8	1
VI	05-097	La Esmeralda (U Hab)	Sonia Anel Salazar Ballesteros	1	5	2	2	3	2	-	-
I	05-098	La Forestal	Berenice Hernández Miranda	1	5	3	2	4	1	2	1
I	05-099	La Forestal 1	Alberto Avilés Alavés	2	5	1	4	-	-	-	-

Integración de los comités ciudadanos y consejos de los pueblos por número de fórmula ganadora (Continúa)

Distrito	Clave	Colonia	Nombre del coordinador del Comité	Fórmulas ganadoras y número de integrantes en el Comité								
				Fórmula 1er. lugar	No. de integrantes	Fórmula 2do. lugar	No. de integrantes	Fórmula 3er. lugar	No. de integrantes	Fórmula 4to. lugar	No. de integrantes	
I	05-100	La Forestal 2	Guillermo Martínez Miguel	3	5	2	2	1	2	2	-	-
I	05-101	La Forestal 3	Nicolás González Duran	1	5	-	-	-	-	-	-	-
VII	05-102	La Joya	Ma. del Carmen Arroyo Aguilera	3	5	4	2	1	1	2	2	1
VII	05-103	La Joyita	José Javier Calderón Silva	1	5	4	2	2	1	3	3	1
II	05-104	La Laguna Ticomán (Barr)	Pedro Nolasco Jiménez	4	5	1	2	3	1	7	7	1
VIII	05-105	La Malinche	Margarita Meza Rivera	2	5	1	4	-	-	-	-	-
I	05-106	La Pastora	Martha Gutiérrez Ojeda	4	5	7	2	2	1	3	3	1
II	05-107	La Patera-Condomódulos (U Hab)	Gonzalo Martínez Sánchez	1	5	2	4	-	-	-	-	-
VI	05-108	La Pradera	Rosa María Rosete Pineda	4	5	1	2	10	2	-	-	-
VI	05-109	La Pradera I (U Hab)	Maricel Salas Eslava	7	5	6	2	4	1	1	1	1
VI	05-110	La Pradera II (U Hab)	Teodora Gutiérrez Ríos	3	5	1	2	2	2	-	-	-
II	05-111	La Purísima Ticomán (Barr)	Margarita López Mata	5	5	3	2	1	1	2	2	1
II	05-113	Lindavista Vallejo (U Hab)	José L. Armando Arredondo A.	4	5	2	2	3	1	8	8	1
I	05-114	Loma de la Palma	Celedonio Soto Escobar	7	5	3	2	9	1	6	6	1
I	05-115	Lomas de Cuauhtepec	Cecilia Guadalupe Rodríguez S.	4	5	1	2	3	1	2	2	1
II	05-116	Lomas de San Juan Ixhuatpec (2a. Sección)	Ma. Adela Hipólito Fraga	1	5	2	2	3	2	-	-	-
VIII	05-117	Los Olivos (U Hab)	Patricia Zamora Robles	1	5	-	-	-	-	-	-	-
I	05-118	Luis Donaldo Colosio	Amparo Vega Santillán	1	5	3	2	2	2	-	-	-
VII	05-119	Magdalena de las Salinas	San Juanita Herlinda Cadena G.	2	5	3	2	1	2	-	-	-
I	05-120	Malacates	Lizbeth Paola Ortega Melgarejo	5	5	6	2	1	1	3	3	1
I	05-121	Malacates (Amp)	Ma. del Pilar Espinoza Barragán	5	5	1	2	6	1	4	4	1
VI	05-122	Malvinas Mexicanas	Celia Mónica González Figueroa	1	5	2	4	-	-	-	-	-
VII	05-124	Mártires de Río Blanco	Hugo Alberto Solís Serrano	4	5	6	2	3	1	5	5	1
VII	05-125	Mártires de Río Blanco (Amp)	María Elia Garnica Martínez	1	5	-	-	-	-	-	-	-
VII	05-126	Maximino Ávila Camacho	Martha Hernández Ruiz	2	5	1	2	3	2	-	-	-
VIII	05-127	Narciso Bassols (U Hab)	María Eugenia Benítez Jiménez	1	5	4	2	2	1	3	3	1
II	05-129	Nueva Industrial Vallejo (Fracc)	Graciela Hernández García	1	5	3	2	2	2	-	-	-
VIII	05-130	Nueva Tenochtitlán	Hortensia Compean Rojas	7	5	4	2	2	1	6	6	1
VII	05-131	Nueva Vallejo	Alfonso Cortes Escalona	3	5	5	2	4	1	2	2	1
I	05-132	Palmatitla	Teresta Galindo Morales	4	5	1	2	8	1	7	7	1
VII	05-133	Panamericana	Adán Salvador Carrillo Aguilera	5	5	2	2	4	1	3	3	1

Integración de los comités ciudadanos y consejos de los pueblos por número de fórmula ganadora (Continúa)

Distrito	Clave	Colonia	Nombre del coordinador del Comité	Fórmulas ganadoras y número de integrantes en el Comité							
				Fórmula 1er. lugar	No. de integrantes	Fórmula 2do. lugar	No. de integrantes	Fórmula 3er. lugar	No. de integrantes	Fórmula 4to. lugar	No. de integrantes
VII	05-134	Panamericana (Amp)	Rosario Salinas Flores	3	5	1	2	2	2	-	-
I	05-135	Parque Metropolitano	Cenorina Márquez Montiel	1	5	2	2	5	1	3	1
II	05-136	PEMEX Lindavista (U Hab)	Cristóbal Arguelles Sánchez	2	5	1	4	-	-	-	-
II	05-137	Planetario Lindavista	Vicente Ortega Cazares	1	5	2	4	-	-	-	-
I	05-139	Prados de Cuauhtepac	Galo Arturo Sandoval Rosales	1	5	-	-	-	-	-	-
II	05-141	Progreso Nacional (Amp)	Moisés Salgado Cervantes	3	5	1	2	2	2	-	-
VI	05-143	Providencia (Amp)	María de Lourdes González R.	3	5	4	2	5	1	1	1
I	05-144	Quetzalcoatl 3	Eloy Chalcatl Miranda	1	5	-	-	-	-	-	-
II	05-145	Residencial La Escalera (Fracc)	María Eugenia Pérez Tapia	2	5	1	2	3	2	-	-
II	05-146	Residencial Zacatenco	Ricardo Ángel Barrera Guerrero	1	5	3	2	2	1	6	1
IV	05-148	Rosas del Tepeyac	Guadalupe Laguna Pacheco	3	5	2	2	4	1	1	1
IV	05-149	Salvador Díaz Mirón	Leoncio Villanueva Morales	4	5	3	2	6	1	5	1
I	05-150	San Antonio	Carlos Edgar Martínez Benito	1	5	-	-	-	-	-	-
II	05-151	San Bartolo Atepehuacan (Pblo)	Juan Gabriel Pérez Vargas	1	5	5	2	4	1	2	1
II	05-153	San José de la Escalera	Margarita Pascual Almazan	1	5	2	2	3	1	4	1
II	05-154	San José Ticomán	Matías Modesto Cortez	2	5	1	2	3	2	-	-
VIII	05-156	San Juan de Aragón (Pblo)	José Misael Sánchez Hernández	9	5	10	2	4	1	11	1
VIII	05-159	San Juan de Aragón 3a. Sección (U Hab)	Irma Morales Lemus	7	5	9	2	6	1	11	1
VIII	05-161	San Juan de Aragón 6a. Sección (U Hab)	Carlos Antonio Acosta Ocampo	4	5	9	2	3	1	5	1
IV	05-163	San Juan III (U Hab)	Adriana Tejeida Navarrete	2	5	1	4	-	-	-	-
I	05-164	San Juan y Guadalupe Ticomán (Barr)	Arturo Velázquez Ojeda	1	5	2	2	3	2	-	-
I	05-165	San Miguel Cuauhtepac	Luis Pelcastregui Jurado	1	5	2	4	-	-	-	-
VIII	05-166	San Miguel-La Escalera (Barr)	Sinahi González Alcalá	1	5	3	2	2	1	4	1
VIII	05-167	San Pedro El Chico	Ney Antonia Canto Vega	1	5	3	2	5	1	2	1
II	05-168	San Pedro Zacatenco (Pblo)	Andrés García de Los Santos	6	5	2	2	7	1	1	1
II	05-169	San Rafael Ticomán (Barr)	Roberto Guerrero Pérez	1	5	3	2	2	2	-	-
IV	05-170	Santa Isabel Tola (Pblo)	Silvia Guevara Yebra	3	5	9	2	2	1	7	1
II	05-171	Santa Rosa	Margarita Rivas Molina	4	5	2	2	3	1	1	1
II	05-172	Santiago Atepetlac	Ma. Bertha del Pilar Hdez. Rivera	2	5	1	2	5	1	3	1
II	05-173	Santiago Atepetlac (La Selvita) (U Hab)	María Teresa Martínez Torres	1	5	2	4	-	-	-	-
IV	05-174	Santiago Atzacualco (Pblo)	Jorge Soriano Mejía	2	5	3	2	1	1	4	1

Integración de los comités ciudadanos y consejos de los pueblos por número de fórmula ganadora (Continúa)

Distrito	Clave	Colonia	Nombre del coordinador del Comité	Fórmulas ganadoras y número de integrantes en el Comité								
				Fórmula 1er. lugar	No. de integrantes	Fórmula 2do. lugar	No. de integrantes	Fórmula 3er. lugar	No. de integrantes	Fórmula 4to. lugar	No. de integrantes	
II	05-175	SCT (U Hab)	Norma González Camacho	1	5	3	2	2	2	2	-	-
II	05-176	Siete Maravillas	Lilian Rocío Moreno López	1	5	2	4	-	-	-	-	-
II	05-177	Solidaridad Nacional	María Luisa Correa García	5	5	1	2	2	1	1	3	1
VII	05-179	Tablas de San Agustín	Yolanda Estrada Godínez	4	5	2	2	5	1	1	8	1
I	05-180	Tepetatal	Juan Fidel Pérez Jiménez	1	5	-	-	-	-	-	-	-
VII	05-181	Tepeyac Insurgentes	Leticia Lourdes Parada Cruz	5	5	1	2	2	2	2	-	-
I	05-182	Tlacaélel	Ángela Martín Vázquez	4	5	2	2	3	1	1	1	1
VII	05-183	El Tlacamaca	Lidia Esparza Núñez	1	5	3	2	4	1	1	2	1
I	05-184	Tlalpexco	Ma. Salud Calderón Hernández	1	5	7	2	3	1	1	2	1
IV	05-185	Torres de Quiroga (U Hab)	Pablo Bolaños González	3	5	2	2	1	1	1	4	1
IV	05-186	Torres de San Juan (U Hab)	Víctor Juan Gallegos Flores	1	5	-	-	-	-	-	-	-
IV	05-187	Torres de San Juan 1b (U Hab)	María Isabel Oropeza Vallarta	1	5	-	-	-	-	-	-	-
II	05-188	Torres Lindavista (Fracc)	Sofía Gpe. Ramírez Chávez	1	5	-	-	-	-	-	-	-
VII	05-189	Tres Estrellas	Elena Virginia Chavero Almaraz	9	5	1	2	6	1	1	4	1
IV	05-190	Triunfo de la República	Ernesto Antonio Peña Serrato	3	5	1	2	2	2	2	-	-
I	05-192	Valle de Madero	Mizet Elizabeth Uribe García	2	5	3	2	1	2	2	-	-
II	05-193	Valle del Tepeyac	Jesús Colín Arambula	3	5	1	2	2	2	2	-	-
VII	05-195	Vallejo Poniente	Josefina Pérez García	3	5	4	2	1	1	1	2	1
IV	05-196	Vasco de Quiroga	Guillermina Mendoza García	6	5	13	2	7	1	1	9	1
I	05-197	Verónica Castro	Flavia Zúñiga Barrales	1	5	2	2	3	2	2	-	-
VI	05-198	Villa de Aragón (Fracc)	Antonio Cárdenas Labastida	8	5	2	2	7	1	1	1	1
VII	05-199	Villa Gustavo A. Madero	Hortensia Martínez Solano	2	5	4	2	1	1	1	3	1
IV	05-200	Villa Hermosa	Isai Oliva Sánchez	3	5	6	2	1	1	1	2	1
I	05-202	Vista Hermosa	Irma Varela Bautista	3	5	1	2	2	2	2	-	-
I	05-205	Zona Escolar Oriente	Yolanda Juana Galindo Alavés	3	5	1	2	2	2	2	-	-
IV	05-206	15 de Agosto	Guadalupe Nicolasa Chávez V.	7	5	3	2	2	1	1	1	1
VI	05-208	25 de Julio	Miguel Nicolás Moreno Alcántara	4	5	5	2	6	1	1	2	1
IV	05-210	51 Legislatura	Sharon Anabelle Bustos Sánchez	1	5	-	-	-	-	-	-	-
I	05-211	6 de Junio	Adán Mendiola Sánchez	1	5	3	2	2	2	2	-	-
VII	05-212	7 de Noviembre	María Eugenia Osorio López	5	5	1	2	4	1	1	3	1
VIII	05-213	Villa De Aragón	Marcos I. Villanueva Belmonte	2	5	4	2	1	1	1	3	1

Integración de los comités ciudadanos y consejos de los pueblos por número de fórmula ganadora (Continúa)

Distrito	Clave	Colonia	Nombre del coordinador del Comité	Fórmulas ganadoras y número de integrantes en el Comité							
				Fórmula 1er. lugar	No. de integrantes	Fórmula 2do. lugar	No. de integrantes	Fórmula 3er. lugar	No. de integrantes	Fórmula 4to. lugar	No. de integrantes
II	05-214	Joyas Vallejo (U Hab)	Francisca Casas Manuel	2	5	1	4	-	-	-	-
VI	05-215	Campestre Aragón I	Jesús García Carrillo	8	5	2	2	3	1	6	1
VI	05-216	Campestre Aragón II	Mauricio Mastache Monroy	2	5	12	2	7	1	5	1
VI	05-217	Casas Alemán (Ampl) I	Carlos Francisco Torres Juárez	8	5	3	2	2	1	10	1
VI	05-218	Casas Alemán (Ampl) II	Fidel Flores Estrada	2	5	6	2	5	1	3	1
I	05-219	Chalma de Guadalupe I	Francisco Ruiz González	4	5	5	2	3	1	1	1
I	05-220	Chalma De Guadalupe II	Julián Eulalio Carrera Parra	2	5	6	2	5	1	4	1
IV	05-221	Gabriel Hernández (Ampl) I	María Isabel Zúñiga Duran	6	5	2	2	7	1	4	1
IV	05-222	Gabriel Hernández (Ampl) II	Jovani Pacheco Ramírez	3	5	2	2	6	1	9	1
VII	05-223	Industrial I	Angélica Aurora Gutiérrez Vega	1	5	2	2	5	1	3	1
VII	05-224	Industrial II	María del R. Solórzano Zamorano	3	5	9	2	4	1	5	1
II	05-225	Lindavista I	Alejandro Mateo Delgado Ávila	3	5	4	2	2	1	1	1
II	05-226	Lindavista II	Concepción Hernández Casas	4	5	5	2	2	1	1	1
IV	05-227	Martín Carrera I	Maricarmen Durán Herrera	2	5	9	2	3	1	1	1
IV	05-228	Martín Carrera II	Consuelo Delgadillo Soto	3	5	8	2	2	1	10	1
IV	05-229	Nueva Atzacualco I	Magdalena Sánchez Pérez	5	5	3	2	9	1	8	1
IV	05-230	Nueva Atzacualco II	Virgilio Flores Rodríguez	4	5	13	2	9	1	3	1
IV	05-231	Nueva Atzacualco III	Adriana Calderón Rodríguez	1	5	7	2	6	1	9	1
II	05-232	Progreso Nacional I	Antonio Juan Falcón García	3	5	1	2	2	2	-	-
II	05-233	Progreso Nacional II	Víctor Manuel Hernández Alfaro	5	5	2	2	3	1	6	1
VI	05-234	Providencia I	María de Jesús Martínez Bravo	1	5	4	2	3	1	6	1
VI	05-235	Providencia II	Maura Cruz López	3, 6	3, 3	4	1	1	1	2	1
VI	05-236	Providencia III	Margarita Hernández Vargas	9	5	4	2	8	1	5	1
VI	05-237	San Felipe de Jesús I	Janina Moreno Peña	5	5	1	2	7	1	2	1
VI	05-238	San Felipe de Jesús II	María Isabel Rojas Cervantes	1	5	3	2	4	1	6	1
VI	05-239	San Felipe de Jesús III	Terেসita Jiménez Caracheo	5	5	4	2	9	1	2	1
VI	05-240	San Felipe de Jesús IV	Martha Patricia Chumacero R.	1	5	5	2	4	1	3	1
VIII	05-241	San Juan de Aragón 1a. Sección (U Hab) I	Yolanda Hernández	5	5	3	2	8	1	7	1
VIII	05-242	San Juan de Aragón 1a. Sección (U Hab) II	Juana López Hernández	2	5	8	2	7	1	10	1
VIII	05-243	San Juan de Aragón 2a. Sección (U Hab) I	Heriberto Hernández García	5	5	1	2	7	1	4	1
VIII	05-244	San Juan de Aragón 2a. Sección (U Hab) II	José Trinidad Ayala Enríquez	6	5	1	2	2	1	5	1

Integración de los comités ciudadanos y consejos de los pueblos por número de fórmula ganadora (Concluye)

Distrito	Clave	Colonia	Nombre del coordinador del Comité	Fórmulas ganadoras y número de integrantes en el Comité							
				Fórmula 1er. lugar	No. de integrantes	Fórmula 2do. lugar	No. de integrantes	Fórmula 3er. lugar	No. de integrantes	Fórmula 4to. lugar	No. de integrantes
VIII	05-245	San Juan de Aragón 4a. y 5a. Sección (U Hab) I	María Isabel Flores Noyola	8	5	4	2	2	1	3	1
VIII	05-246	San Juan de Aragón 4a. y 5a. Sección (U Hab) II	Gabriel de la Garza Barrios	6	5	2	2	4	1	5	1
VIII	05-247	San Juan de Aragón 7a. Secc. (U Hab) I	Luis González Aranda	1	5	5	2	7	2	-	-
VIII	05-248	San Juan de Aragón 7a. Secc. (U Hab) II	Araceli Acevedo Alvarado	5	5	4	2	3	1	1	1
VII	05-249	Vallejo I	José Armando Rojas Martínez	2	5	5	2	4	1	1	1
VII	05-250	Vallejo II	León Montes de Oca Cabrera	1	5	4	2	2	1	3	1
I	05-251	Zona Escolar I	Sidronio Álvarez Anaya	2	5	1	2	3	2	-	-
I	05-252	Zona Escolar II	Enrique Fernández Ventura	8	5	3	2	4	1	6	1
IV	05-138	Plaza Oriente (Rdcial)	-	-	-	-	-	-	-	-	-
II	05-147	Revolución IMSS (U Hab)	-	-	-	-	-	-	-	-	-
II	05-178	SUTIC Vallejo (U Hab)	-	-	-	-	-	-	-	-	-

Notas: En la colonia Salvador Díaz Mirón, con clave 05-149, la elección extraordinaria se celebró el 19 de diciembre de 2010.

En la colonia Tres Estrellas, con clave 05-189, la votación se asienta conforme al expediente TEDI-FIEL-505/2010.

En tres colonias de esta delegación no se registró fórmula alguna. Se muestran en las últimas filas de este cuadro.

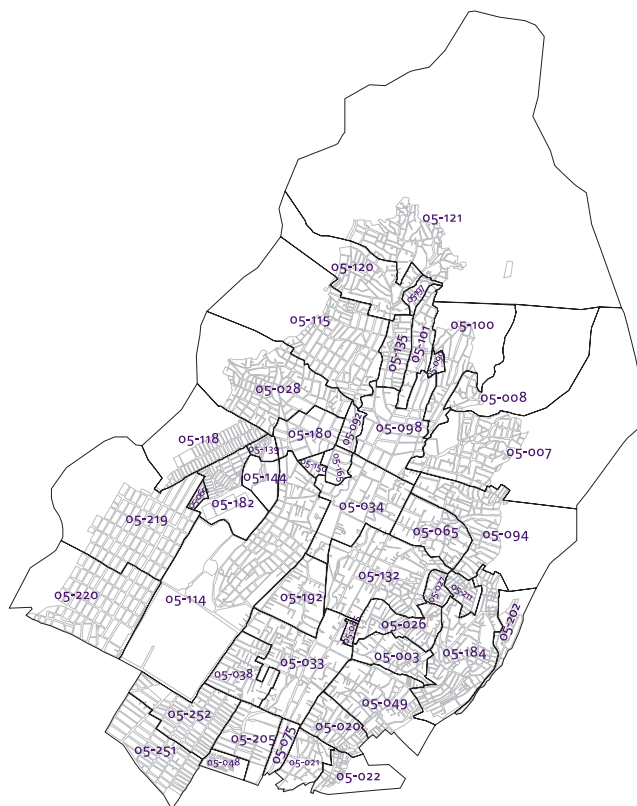
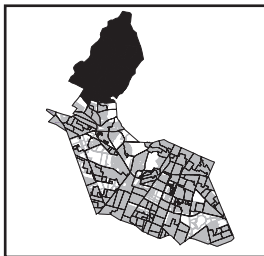
En aquellos casos en que se registró empate en primer lugar, se presentan los números con que contendieron las fórmulas y la cantidad de integrantes asignados a cada una de ellas.

Se presentan casos en que el tercer lugar obtuvo una importante diferencia de votos respecto al cuarto lugar; sin embargo, se les asignó la misma cantidad de integrantes en el Comité.

Gustavo A. Madero

(1 de 5)

Ubicación en la delegación



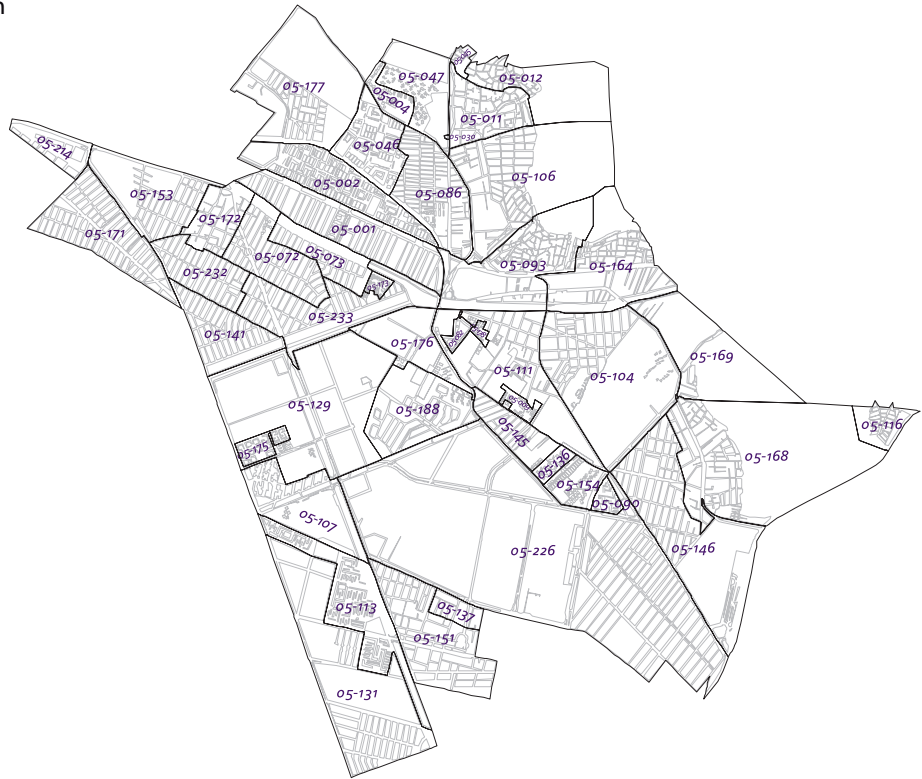
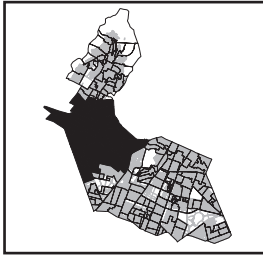
Fórmulas con mayor cantidad de votos

Clave	Colonia	Fórmula	Clave	Colonia	Fórmula
05-003	Ahuehuetes	3	05-114	Loma de la Palma	7
05-007	Arboledas de Cuauhtepc	2	05-115	Lomas de Cuauhtepc	4
05-008	Arboledas de Cuauhtepc (Ampl)	3	05-118	Luis Donaldo Colosio	1
05-020	Castillo Chico	3	05-120	Malacates	5
05-021	Castillo Grande	1	05-121	Malacates (Ampl)	5
05-022	Castillo Grande (Ampl)	2	05-132	Palmatitla	4
05-026	Cocoyotes	3	05-135	Parque Metropolitano	1
05-027	Cocoyotes (Ampl)	1	05-139	Prados de Cuauhtepc	1
05-028	Compositores Mexicanos	8	05-144	Quetzalcoatl 3	1
05-033	Cuauhtepc de Madero	6	05-150	San Antonio	1
05-034	Cuauhtepc el Alto (Pblo)	3	05-165	San Miguel Cuauhtepc	1
05-038	Del Bosque	4	05-180	Tepetatal	1
05-048	El Arbolillo 3 (U Hab)	2	05-182	Tlacaélel	4
05-049	El Carmen	3, 5	05-184	Tlalpexco	1
05-065	General Felipe Berriozabal	1	05-192	Valle de Madero	2
05-069	Graciano Sánchez	1	05-197	Verónica Castro	1
05-075	Guadalupe Victoria	1	05-202	Vista Hermosa	3
05-085	Jaime S Emiliano G	2	05-205	Zona Escolar Oriente	3
05-092	Juventino Rosas	1	05-211	6 de Junio	1
05-094	La Casilda	3	05-219	Chalma de Guadalupe I	4
05-098	La Forestal	1	05-220	Chalma De Guadalupe II	2
05-099	La Forestal 1	2	05-251	Zona Escolar I	2
05-100	La Forestal 2	3	05-252	Zona Escolar II	8
05-101	La Forestal 3	1			

Gustavo A. Madero

(2 de 5)

Ubicación en la delegación



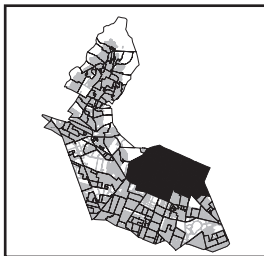
Fórmulas con mayor cantidad de votos

Clave	Colonia	Fórmula	Clave	Colonia	Fórmula
05-001	Acueducto de Guadalupe (Rdcial)	4	05-136	PEMEX LindaVlsta (U Hab)	2
05-002	Acueducto de Guadalupe (U Hab)	1	05-137	Planetario LindaVlsta	1
05-004	Aidee Solís Cárdenas-Matías Romero (U Hab)	2	05-141	Progreso Nacional (Ampl)	3
05-009	Arroyo Guadalupe (U Hab)	1	05-145	Residencial La Escalera (Fracc)	2
05-011	Benito Juárez	4	05-146	Residencial Zacatenco	1
05-012	Benito Juárez (Ampl)	1	05-151	San Bartolo Atepehuacan (Pblo)	1
05-030	Cooperativa Luis Enrique Rodríguez Orozco	1	05-153	San José de La Escalera	1
05-045	El Arbolillo	1	05-154	San José Ticomán	2
05-046	El Arbolillo 1 (U Hab)	4	05-164	San Juan y Guadalupe Ticomán (Barr)	1
05-047	El Arbolillo 2 (U Hab)	4	05-168	San Pedro Zacatenco (Pblo)	6
05-072	Guadalupe Proletaria	3	05-169	San Rafael Ticomán (Barr)	1
05-073	Guadalupe Proletaria (Ampl)	1	05-171	Santa Rosa	4
05-082	INFONAVIT (U Hab)	2	05-172	Santiago Atepetlac	2
05-086	Jorge Negrete	3	05-173	Santiago Atepetlac (La Selvita) (U Hab)	1
05-090	Juan de Dios Batiz (U Hab)	1	05-175	SCT (U Hab)	1
05-093	La Candelaria Ticomán (Barr)	4	05-176	Siete Maravillas	1
05-104	La Laguna Ticomán (Barr)	4	05-177	Solidaridad Nacional	5
05-106	La Pastora	4	05-178	SUTIC Vallejo (U Hab)	-
05-107	La Patera Condomodulos (U Hab)	1	05-188	Torres LindaVlsta (Fracc)	1
05-111	La Purísima Ticomán (Barr)	5	05-214	Joyas Vallejo (U Hab)	2
05-113	LindaVlsta Vallejo (U Hab)	4	05-226	LindaVlsta II	4
05-116	Lomas de San Juan Ixhuatepec (2a. Sección)	1	05-232	Progreso Nacional I	3
05-129	Nueva Industrial Vallejo (Fracc)	1	05-233	Progreso Nacional II	5
05-131	Nueva Vallejo	3			

Gustavo A. Madero

(3 de 5)

Ubicación en la delegación



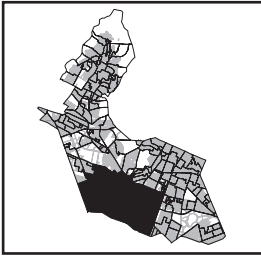
Fórmulas con mayor cantidad de votos

Clave	Colonia	Fórmula	Clave	Colonia	Fórmula
05-029	Constitución de la Republica	7	05-187	Torres de San Juan 1b (U Hab)	1
05-031	CTM Atzacualco (U Hab)	2	05-190	Triunfo de la República	3
05-032	CTM El Risco (U Hab)	4	05-196	Vasco de Quiroga	6
05-039	Del Obrero	3	05-200	Villa Hermosa	3
05-041	Eduardo Molina I (U Hab)	1	05-206	15 de Agosto	7
05-042	Eduardo Molina II (U Hab)	1	05-208	25 de Julio	4
05-050	El Coyol (U Hab)	3	05-210	51 Legislatura	1
05-054	Estanzuela	1	05-215	Campestre Aragón I	8
05-060	Ferrocarrilera Insurgentes	1	05-216	Campestre Aragón II	2
05-063	Gabriel Hernández	7	05-221	Gabriel Hernández (Ampl) I	6
05-088	José María Morelos y Pavón I (U Hab)	1	05-222	Gabriel Hernández (Ampl) II	3
05-089	José María Morelos y Pavón II (U Hab)	2	05-227	Martín Carrera I	2
05-091	Juan González Romero	4	05-228	Martín Carrera II	3
05-095	La Cruz (Barr)	1	05-229	Nueva Atzacualco I	5
05-096	La Esmeralda	6	05-230	Nueva Atzacualco II	4
05-097	La Esmeralda (U Hab)	1	05-231	Nueva Atzacualco III	1
05-138	Plaza Oriente (Rdcial)	-	05-234	Providencia I	1
05-148	Rosas del Tepeyac	3	05-235	Providencia II	3, 6
05-149	Salvador Díaz Mirón	4	05-236	Providencia III	9
05-163	San Juan III (U Hab)	2	05-237	San Felipe de Jesús I	5
05-170	Santa Isabel Tola (Pblo)	3	05-238	San Felipe de Jesús II	1
05-174	Santiago Atzacualco (Pblo)	2	05-239	San Felipe de Jesús III	5
05-185	Torres de Quiroga (U Hab)	3	05-240	San Felipe de Jesús IV	1
05-186	Torres de San Juan (U Hab)	1			

Gustavo A. Madero

(4 de 5)

Ubicación en la delegación



Fórmulas con mayor cantidad de votos

Clave	Colonia	Fórmula	Clave	Colonia	Fórmula
05-005	Aragón Inguarán	1	05-105	La Malinche	2
05-006	Aragón La Villa (Aragón)	4	05-119	Magdalena de las Salinas	2
05-010	Belisario Domínguez	3	05-124	Mártires de Río Blanco	4
05-013	Bondojito	2	05-125	Mártires de Río Blanco (Ampl)	1
05-018	Capulitlán	4	05-126	Maximino Ávila Camacho	2
05-025	Churubusco Tepeyac	1	05-130	Nueva Tenochtitlan	7
05-036	Cuchilla la Joya	1	05-133	Panamericana	5
05-037	Defensores de la Republica	2	05-134	Panamericana (Ampl)	3
05-040	DM Nacional	4, 1	05-147	Revolucion IMSS (U Hab)	-
05-052	Emiliano Zapata	5	05-167	San Pedro El Chico	1
05-053	Emiliano Zapata (Ampl)	2	05-179	Tablas de San Agustín	4
05-055	Estrella	3	05-181	Tepeyac Insurgentes	5
05-058	Faja de Oro	2, 1	05-183	Tlacamaca	1
05-066	Gertrudis Sánchez 1a. Sección	4	05-189	Tres Estrellas	9
05-067	Gertrudis Sánchez 2a. Sección	1	05-193	Valle del Tepeyac	3
05-068	Gertrudis Sánchez 3a. Sección	10	05-195	Vallejo Poniente	3
05-070	Granjas Modernas-San Juan de Aragón (Ampl)	1	05-199	Villa Gustavo A. Madero	2
05-071	Guadalupe Insurgentes	1	05-212	7 de Noviembre	5
05-074	Guadalupe Tepeyac	4	05-223	Industrial I	1
05-076	Guadalupe Victoria II	7	05-224	Industrial II	3
05-077	Héroe de Nacoziari	1	05-225	LindaVista I	3
05-102	La Joya	3	05-249	Vallejo I	2
05-103	La Joyita	1	05-250	Vallejo II	1

Gustavo A. Madero (5 de 5)

Ubicación en la delegación



Fórmulas con mayor cantidad de votos

Clave	Colonia	Fórmula	Clave	Colonia	Fórmula
05-014	CTM Aragón (U Hab)	5	05-117	Los Olivos (U Hab)	1
05-015	CTM Aragón Ampliación (U Hab)	1	05-122	Malvinas Mexicanas	1
05-016	Camino a San Juan de Aragón (Pblo)	2	05-127	Narciso Bassols (U Hab)	1
05-023	Cerro Prieto	6	05-143	Providencia (Ampl)	3
05-035	Cuchilla del Tesoro	3	05-156	San Juan de Aragón (Pblo)	9
05-043	Ejidos San Juan de Aragón 1a. Sección (U Hab)	1	05-159	San Juan de Aragón 3a. Sección (U Hab)	7
05-044	Ejidos San Juan de Aragón 2a. Sección (U Hab)	2	05-161	San Juan de Aragón 6a. Sección (U Hab)	4
05-051	El Olivo	1	05-166	San Miguel-La Escalera (Barr)	1
05-056	Ex-Escuela de Tiro	5	05-198	Villa de Aragón (Fracc)	8
05-057	FOVISSSTE Aragón (U Hab)	4	05-213	Villa De Aragón	2
05-059	Fernando Casas Aleman	2	05-217	Casas Aleman (Ampl) I	8
05-061	FOVISSSTE Cuchilla (U Hab)	3	05-218	Casas Aleman (Ampl) II	2
05-062	FOVISSSTE Rio de Guadalupe (U Hab)	1	05-241	San Juan de Aragón 1a. Sección (U Hab) I	5
05-078	Héroes de Chapultepec	3	05-242	San Juan de Aragón 1a. Sección (U Hab) II	2
05-079	Hornos de Aragón (U Hab)	2	05-243	San Juan de Aragón 2a. Sección (U Hab) I	5
05-080	INDECO (U Hab)	4	05-244	San Juan de Aragón 2a. Sección (U Hab) II	6
05-083	INFONAVIT Camino San Juan de Aragón (U Hab)	1	05-245	San Juan de Aragón 4a. y 5a. Sección (U Hab) I	8
05-084	INFONAVIT Loreto Fabela (U Hab)	2	05-246	San Juan de Aragón 4a. y 5a. Sección (U Hab) II	6
05-108	La Pradera	4	05-247	San Juan de Aragón 7a. Sección (U Hab) I	1
05-109	La Pradera I (U Hab)	7	05-248	San Juan de Aragón 7a. Sección (U Hab) II	5
05-110	La Pradera II (U Hab)	3			

Resultados de la votación por colonia o pueblo

Distrito	Clave	Colonia	Lista nominal	MRV	Votos por fórmula										
					1	2	3	4	5	6	7	8	9	10	11
XV	06-002	Ampliación Ramos Millán	8 158	2	60	22	20	30	34	168	138	11	246	12	13
XV	06-004	Carlos Zapata Vela	7 875	2	210	96	22	133	179	31	182	194	-	-	
XVI	06-005	Coyuya (Fracc)	1 263	1	56	157	-	-	-	-	-	-	-	-	
XV	06-006	Cuchilla Agrícola Oriental	2 220	1	168	18	50	-	-	-	-	-	-	-	
XV	06-007	Cuchilla Ramos Millán	5 045	2	9	58	33	239	53	3	27	21	181	-	
XV	06-008	El Rodeo	5 753	2	113	13	57	135	155	1	64	209	159	7	
XV	06-009	Ex Ejidos de la Magdalena Mixihuca	1 666	1	84	22	52	64	-	-	-	-	-	-	
XVI	06-010	Gabriel Ramos Millán	7 848	2	36	50	13	35	242	34	26	12	94	27	
XVI	06-013	INPI Picos	2 646	1	9	11	124	145	61	-	-	-	-	-	
XVI	06-014	Jardines Tecma	753	1	55	27	-	-	-	-	-	-	-	-	
XVI	06-016	La Asunción (Barr)	1 281	1	63	15	124	-	-	-	-	-	-	-	
XVI	06-017	La Cruz	4 052	1	287	231	62	14	85	16	-	-	-	-	
XVI	06-018	Los Reyes (Barr)	5 029	2	21	44	48	8	6	2	251	2	-	-	
XVI	06-019	Militar Marte	6 909	2	29	81	172	38	-	-	-	-	-	-	
XVI	06-020	Mosco Chimampa	1 094	1	17	79	125	-	-	-	-	-	-	-	
XVI	06-021	Nueva Sta. Anita	2 306	1	177	82	-	-	-	-	-	-	-	-	
XVI	06-023	Picos Iztacalco 1a	1 885	1	96	7	146	44	-	-	-	-	-	-	
XVI	06-024	Picos Iztacalco 1b	1 665	1	39	39	62	73	71	-	-	-	-	-	
XVI	06-025	Picos Iztacalco 2a	2 019	1	36	64	100	127	46	-	-	-	-	-	
XVI	06-027	Reforma Iztaccihuatl Norte	5 821	2	15	22	23	67	17	1	14	-	-	-	
XVI	06-028	Reforma Iztaccihuatl Sur	3 689	1	124	24	109	20	-	-	-	-	-	-	
XVI	06-029	San Fco Xicaltongo (Barr)	2 566	1	42	153	50	6	59	31	26	23	-	-	
XVI	06-030	San Miguel (Barr)	6 913	2	44	16	12	22	42	166	129	264	27	-	
XVI	06-031	San Pedro Iztacalco (Barr)	5 005	1	80	35	68	31	12	52	4	50	-	-	
XVI	06-032	Santa Anita	8 625	2	142	601	250	100	81	35	14	-	-	-	
XVI	06-033	Santa Cruz (Barr)	1 747	1	6	61	35	43	9	21	37	-	-	-	
XVI	06-034	Santiago Norte (Barr)	3 320	1	83	67	18	12	27	96	180	-	-	-	
XVI	06-035	Santiago Sur (Barr)	7 447	2	56	77	1	60	14	18	69	39	93	23	
XVI	06-036	Tlacotal Ramos Millán	8 060	2	20	36	9	21	48	7	142	83	155	24	
XVI	06-037	Tlazintla	2 158	1	118	43	52	122	37	-	-	-	-	-	
XVI	06-038	Viaducto Piedad	9 399	2	2	43	77	72	21	249	97	98	3	-	
XVI	06-039	Zapotla (Barr)	3 542	1	21	24	152	9	41	-	-	-	-	-	
XV	06-040	Agrícola Oriental I	10 005	3	38	65	92	25	128	125	188	30	-	-	

Resultados de la votación por colonia o pueblo (Continúa)

Distrito	Clave	Colonia	Lista nominal	MRV	Votos por fórmula																Votos nulos	Total de votos	Participación (%)
					12	13	14	15	16	17	18	19	20										
XV	06-002	Ampliación Ramos Millán	8 158	2	-	-	-	-	-	-	-	-	-	-	-	-	-	-	42	796	9.76		
XV	06-004	Carlos Zapata Vela	7 875	2	-	-	-	-	-	-	-	-	-	-	-	-	-	-	42	1 089	13.83		
XVI	06-005	Coyuya (Fracc)	1 263	1	-	-	-	-	-	-	-	-	-	-	-	-	-	-	8	221	17.50		
XV	06-006	Cuchilla Agrícola Oriental	2 220	1	-	-	-	-	-	-	-	-	-	-	-	-	-	-	8	244	10.99		
XV	06-007	Cuchilla Ramos Millán	5 045	2	-	-	-	-	-	-	-	-	-	-	-	-	-	-	17	641	12.71		
XV	06-008	El Rodeo	5 753	2	81	-	-	-	-	-	-	-	-	-	-	-	-	-	27	1 048	18.22		
XV	06-009	Ex Ejidos de la Magdalena Mixihuca	1 666	1	-	-	-	-	-	-	-	-	-	-	-	-	-	-	11	233	13.99		
XVI	06-010	Gabriel Ramos Millán	7 848	2	-	-	-	-	-	-	-	-	-	-	-	-	-	-	16	596	7.59		
XVI	06-013	INPI Picos	2 646	1	-	-	-	-	-	-	-	-	-	-	-	-	-	-	31	381	14.40		
XVI	06-014	Jardines Tecma	753	1	-	-	-	-	-	-	-	-	-	-	-	-	-	-	21	103	13.68		
XVI	06-016	La Asunción (Barr)	1 281	1	-	-	-	-	-	-	-	-	-	-	-	-	-	-	12	214	16.71		
XVI	06-017	La Cruz	4 052	1	-	-	-	-	-	-	-	-	-	-	-	-	-	-	34	729	17.99		
XVI	06-018	Los Reyes (Barr)	5 029	2	-	-	-	-	-	-	-	-	-	-	-	-	-	-	5	387	7.70		
XVI	06-019	Militar Marte	6 909	2	-	-	-	-	-	-	-	-	-	-	-	-	-	-	11	331	4.79		
XVI	06-020	Mosco Chinampa	1 094	1	-	-	-	-	-	-	-	-	-	-	-	-	-	-	21	242	22.12		
XVI	06-021	Nueva Sta. Anita	2 306	1	-	-	-	-	-	-	-	-	-	-	-	-	-	-	16	275	11.93		
XVI	06-023	Picos Iztacalco 1a	1 885	1	-	-	-	-	-	-	-	-	-	-	-	-	-	-	11	304	16.13		
XVI	06-024	Picos Iztacalco 1b	1 665	1	-	-	-	-	-	-	-	-	-	-	-	-	-	-	6	290	17.42		
XVI	06-025	Picos Iztacalco 2a	2 019	1	-	-	-	-	-	-	-	-	-	-	-	-	-	-	15	388	19.22		
XVI	06-027	Reforma Iztacchuatl Norte	5 821	2	-	-	-	-	-	-	-	-	-	-	-	-	-	-	6	165	2.83		
XVI	06-028	Reforma Iztacchuatl Sur	3 689	1	-	-	-	-	-	-	-	-	-	-	-	-	-	-	6	283	7.67		
XVI	06-029	San Fco Xicaltongo (Barr)	2 256	1	-	-	-	-	-	-	-	-	-	-	-	-	-	-	12	402	15.67		
XVI	06-030	San Miguel (Barr)	6 913	2	-	-	-	-	-	-	-	-	-	-	-	-	-	-	33	755	10.92		
XVI	06-031	San Pedro Iztacalco (Barr)	5 005	1	-	-	-	-	-	-	-	-	-	-	-	-	-	-	10	342	6.83		
XVI	06-032	Santa Anita	8 625	2	-	-	-	-	-	-	-	-	-	-	-	-	-	-	52	1 275	14.78		
XVI	06-033	Santa Cruz (Barr)	1 747	1	-	-	-	-	-	-	-	-	-	-	-	-	-	-	7	219	12.54		
XVI	06-034	Santiago Norte (Barr)	3 320	1	-	-	-	-	-	-	-	-	-	-	-	-	-	-	19	502	15.12		
XVI	06-035	Santiago Sur (Barr)	7 447	2	9	117	-	-	-	-	-	-	-	-	-	-	-	-	12	748	10.04		
XVI	06-036	Tlacotal Ramos Millán	8 060	2	-	-	-	-	-	-	-	-	-	-	-	-	-	-	26	748	9.28		
XVI	06-037	Tlazintla	2 158	1	-	-	-	-	-	-	-	-	-	-	-	-	-	-	20	392	18.16		
XVI	06-038	Viaducto Piedad	9 399	2	-	-	-	-	-	-	-	-	-	-	-	-	-	-	11	673	7.16		
XVI	06-039	Zapotla (Barr)	3 542	1	-	-	-	-	-	-	-	-	-	-	-	-	-	-	17	264	7.45		
XV	06-040	Agrícola Oriental I	10 005	3	-	-	-	-	-	-	-	-	-	-	-	-	-	-	41	732	7.32		

Resultados de la votación por colonia o pueblo (Concluye)

Distrito	Clave	Colonia	Lista nominal	MRV	Votos por fórmula										
					1	2	3	4	5	6	7	8	9	10	11
XV	06-041	Agrícola Oriental II	7 855	2	17	7	143	56	129	27	28	42	43	8	22
XV	06-042	Agrícola Oriental III	11 528	3	282	34	130	65	77	9	63	-	-	-	-
XV	06-043	Agrícola Oriental IV	8 438	2	92	61	69	22	141	15	205	177	-	-	-
XV	06-044	Agrícola Oriental V	10 959	3	113	6	39	27	49	7	8	45	111	269	16
XV	06-045	Agrícola Oriental VI	11 820	3	163	43	149	111	38	21	4	44	35	65	145
XV	06-046	Agrícola Oriental VII	9 894	3	235	161	73	29	4	2	5	232	27	-	-
XV	06-047	Agrícola Oriental VIII	10 735	3	19	105	86	384	85	105	29	12	130	-	-
XVI	06-048	Campamento 2 de Octubre I	10 535	3	9	77	231	42	63	117	153	47	-	-	-
XVI	06-049	Campamento 2 de Octubre II	8 644	3	146	17	112	14	273	95	2	11	45	71	6
XVI	06-050	Granjas México I	9 881	3	10	53	37	21	135	2	5	15	57	254	72
XVI	06-051	Granjas México II	7 515	2	250	108	56	41	133	180	120	-	-	-	-
XVI	06-052	INFONAVIT Iztacalco (U Hab) I	10 063	3	21	21	35	18	18	26	68	19	48	232	70
XVI	06-053	INFONAVIT Iztacalco (U Hab) II	8 350	2	12	98	36	214	80	87	57	46	33	21	16
XVI	06-054	Juventino Rosas I	6 734	2	41	118	101	148	15	24	33	7	19	68	38
XVI	06-055	Juventino Rosas II	7 144	2	5	31	80	15	10	312	188	18	-	-	-
XV	06-056	Pantitlán I	8 830	3	79	30	13	135	19	23	9	21	15	11	120
XV	06-057	Pantitlán II	10 509	4	24	105	13	30	61	32	238	140	39	20	-
XV	06-058	Pantitlán III	8 478	2	16	150	316	106	10	47	42	-	-	-	-
XV	06-059	Pantitlán IV	12 454	3	8	61	174	0	8	67	70	193	31	44	177
XV	06-060	Pantitlán V	12 993	4	35	36	82	6	46	0	281	50	141	6	19
XV	06-061	Ramos Millán Bramadero I	8 380	2	22	144	122	20	29	4	28	50	42	17	4
XV	06-062	Ramos Millán Bramadero II	9 258	2	177	52	31	19	0	32	12	4	156	1	-

Nota: En la colonia Agrícola Oriental VII, con clave 06-046, los datos que se presentan corresponden a la elección extraordinaria del 19 de diciembre de 2010. La cifra de la lista nominal tiene fecha de corte al 9 de diciembre de ese año.

Resultados de la votación por colonia o pueblo (Concluye)

Distrito	Clave	Colonia	Lista nominal	MRV	Votos por fórmula										Votos nulos	Total de votos	Participación (%)	
					12	13	14	15	16	17	18	19	20					
XV	06-041	Agrícola Oriental II	7 855	2	23	-	-	-	-	-	-	-	-	-	-	14	559	7.12
XV	06-042	Agrícola Oriental III	11 528	3	-	-	-	-	-	-	-	-	-	-	-	36	696	6.04
XV	06-043	Agrícola Oriental IV	8 438	2	-	-	-	-	-	-	-	-	-	-	-	31	813	9.63
XV	06-044	Agrícola Oriental V	10 959	3	22	3	-	-	-	-	-	-	-	-	-	19	734	6.70
XV	06-045	Agrícola Oriental VI	11 820	3	30	-	-	-	-	-	-	-	-	-	-	37	885	7.49
XV	06-046	Agrícola Oriental VII	9 894	3	-	-	-	-	-	-	-	-	-	-	-	18	786	7.94
XV	06-047	Agrícola Oriental VIII	10 735	3	-	-	-	-	-	-	-	-	-	-	-	57	1 012	9.43
XVI	06-048	Campamento 2 de Octubre I	10 535	3	-	-	-	-	-	-	-	-	-	-	-	45	784	7.44
XVI	06-049	Campamento 2 de Octubre II	8 644	3	-	-	-	-	-	-	-	-	-	-	-	33	825	9.54
XVI	06-050	Granjas México I	9 881	3	-	-	-	-	-	-	-	-	-	-	-	44	705	7.13
XVI	06-051	Granjas México II	7 515	2	-	-	-	-	-	-	-	-	-	-	-	31	919	12.23
XVI	06-052	INFONAVIT Iztacalco (U Hab) I	10 063	3	237	-	-	-	-	-	-	-	-	-	-	20	833	8.28
XVI	06-053	INFONAVIT Iztacalco (U Hab) II	8 350	2	40	-	-	-	-	-	-	-	-	-	-	29	769	9.21
XVI	06-054	Juventino Rosas I	6 734	2	11	-	-	-	-	-	-	-	-	-	-	23	646	9.59
XVI	06-055	Juventino Rosas II	7 144	2	-	-	-	-	-	-	-	-	-	-	-	22	681	9.53
XV	06-056	Pantitlán I	8 830	3	-	-	-	-	-	-	-	-	-	-	-	22	497	5.63
XV	06-057	Pantitlán II	10 509	4	-	-	-	-	-	-	-	-	-	-	-	44	746	7.10
XV	06-058	Pantitlán III	8 478	2	-	-	-	-	-	-	-	-	-	-	-	33	720	8.49
XV	06-059	Pantitlán IV	12 454	3	-	-	-	-	-	-	-	-	-	-	-	57	890	7.15
XV	06-060	Pantitlán V	12 993	4	-	-	-	-	-	-	-	-	-	-	-	42	744	5.73
XV	06-061	Ramos Millán Bramadero I	8 380	2	0	54	-	-	-	-	-	-	-	-	-	24	560	6.68
XV	06-062	Ramos Millán Bramadero II	9 258	2	-	-	-	-	-	-	-	-	-	-	-	15	499	5.39

Nota: En la colonia Agrícola Oriental VII, con clave 06-046, los datos que se presentan corresponden a la elección extraordinaria del 19 de diciembre de 2010. La cifra de la lista nominal tiene fecha de corte al 9 de diciembre de ese año.

Integración de los comités ciudadanos y consejos de los pueblos por número de fórmula ganadora

Distrito	Clave	Colonia	Nombre del coordinador del Comité	Fórmulas ganadoras y número de integrantes en el Comité							
				Fórmula 1er. lugar	No. de integrantes	Fórmula 2do. lugar	No. de integrantes	Fórmula 3er. lugar	No. de integrantes	Fórmula 4to. lugar	No. de integrantes
XV	06-002	Ampliación Ramos Millán	Denis J. González Hernández	9	5	6	2	7	1	1	1
XV	06-004	Carlos Zapata Vela	Fernando Clemente García	1	5	8	2	7	1	1	1
XVI	06-005	Coyuya (Fracc)	María Alejandra Beltrán Rivero	2	5	1	4	-	-	-	-
XV	06-006	Cuchilla Agrícola Oriental	Noemí Martínez Figueroa	1	5	3	2	2	2	-	-
XV	06-007	Cuchilla Ramos Millán	Ernesto Huesca Tapia	4	5	9	2	2	1	5	1
XV	06-008	El Rodeo	Gloria Vanessa Gomora Cruz	8	5	9	2	5	1	4	1
XV	06-009	Ex Ejidos de la Magdalena Mixihuca	Mario Juan Vega Coria	1	5	4	2	3	1	2	1
XVI	06-010	Gabriel Ramos Millán	Irma Valencia Villegas	5	5	9	2	2	1	1	1
XVI	06-013	INPI Picos	Ma. Mercedes Calleja Andrade	4	5	3	2	5	1	2	1
XVI	06-014	Jardines Tecma	Dolores Ortega Velázquez	1	5	2	4	-	-	-	-
XVI	06-016	La Asunción (Barr)	Alfredo Bolaños Blancas	3	5	1	2	2	2	-	-
XVI	06-017	La Cruz	Marina Rocío Ruiz Torres	1	5	2	2	5	1	3	1
XVI	06-018	Los Reyes (Barr)	Roberto Torres Saldivar	7	5	3	2	2	1	1	1
XVI	06-019	Militar Marte	Elena Palacios Grünebaum	3	5	2	2	4	1	1	1
XVI	06-020	Mosco Chinampa	Arturo Rojas Garduño	3	5	2	2	1	2	-	-
XVI	06-021	Nueva Sta. Anita	Amparo de León Vázquez	1	5	2	4	-	-	-	-
XVI	06-023	Picos Iztacalco 1a	Karina Plata Montiel	3	5	1	2	4	1	2	1
XVI	06-024	Picos Iztacalco 1b	Alejandro López Chávez	4	5	5	2	1	1	3	1
XVI	06-025	Picos Iztacalco 2a	Julio Flores Padilla	4	5	3	2	2	1	5	1
XVI	06-027	Reforma Iztacchuatl Norte	Alejandro S. Reyes Gil Topete	4	5	3	2	2	1	5	1
XVI	06-028	Reforma Iztacchuatl Sur	María Teresa Ibarrola Todd	1	5	3	2	2	1	4	1
XVI	06-029	San Fco Xicaltongo (Barr)	Hugo Chávez Olguín	2	5	5	2	3	1	1	1
XVI	06-030	San Miguel (Barr)	Aurora H. Martínez Martínez	8	5	6	2	7	1	1	1
XVI	06-031	San Pedro Iztacalco (Barr)	Mónica Castillo Arias	1	5	3	2	6	1	8	1
XVI	06-032	Santa Anita	Fausto Rivera Rodríguez	2	5	3	2	1	1	4	1
XVI	06-033	Santa Cruz (Barr)	Raymundo Ávila Molina	2	5	4	2	7	1	3	1
XVI	06-034	Santiago Norte (Barr)	Moisés Cervantes González	7	5	6	2	1	1	2	1
XVI	06-035	Santiago Sur (Barr)	Rosa Elvira Silva López	11	5	13	2	9	1	2	1
XVI	06-036	Tlacotal Ramos Millán	Luis Arturo López Villegas	11	5	9	2	7	1	8	1
XVI	06-037	Tlazintla	Gerardo Ordoñez Hernández	4	5	1	2	3	1	2	1
XVI	06-038	Viaducto Piedad	Rubén H. Estrada Morales	6	5	8	2	7	1	3	1

Integración de los comités ciudadanos y consejos de los pueblos por número de fórmula ganadora (Concluye)

Distrito	Clave	Colonia	Nombre del Coordinador del Comité	Fórmulas ganadoras y número de integrantes en el Comité							
				Fórmula 1er. lugar	No. de integrantes	Fórmula 2do. lugar	No. de integrantes	Fórmula 3er. lugar	No. de integrantes	Fórmula 4to. lugar	No. de integrantes
XVI	06-039	Zapotla (Barr)	Manuel Jurado Frías	3	5	5	2	2	1	1	1
XV	06-040	Agrícola Oriental I	Jaime Flores Hernández	7	5	5	2	6	1	3	1
XV	06-041	Agrícola Oriental II	Edgar Omar Vázquez Ledesma	3	5	5	2	4	1	9	1
XV	06-042	Agrícola Oriental III	Alma Delia Hinojosa Arteaga	1	5	3	2	5	1	4	1
XV	06-043	Agrícola Oriental IV	María Chávez Quintana	7	5	8	2	5	1	1	1
XV	06-044	Agrícola Oriental V	Ma. del Carmen Espejel Flores	10	5	1	2	9	1	5	1
XV	06-045	Agrícola Oriental VI	Miguel Solano González	1	5	3	2	11	1	4	1
XV	06-046	Agrícola Oriental VII	Alfredo Hernández López	1	5	8	2	2	1	3	1
XV	06-047	Agrícola Oriental VIII	Virginia Salinas Germán	4	5	9	2	2	1	6	1
XVI	06-048	Campamento 2 de Octubre I	Guadalupe Miranda Nuñez	3	5	7	2	6	1	2	1
XVI	06-049	Campamento 2 de Octubre II	Roberto Cesar Ramirez Camacho	5	5	1	2	3	1	6	1
XVI	06-050	Granjias México I	Juan García Arteaga	10	5	5	2	11	1	9	1
XVI	06-051	Granjias México II	Julio Colín Trejo	1	5	6	2	5	1	7	1
XVI	06-052	INFONAVIT Iztacalco (U Hab) I	Ma. Concepción Cabañas Guillén	12	5	10	2	11	1	7	1
XVI	06-053	INFONAVIT Iztacalco (U Hab) II	María Cristina Chávez Orozco	4	5	2	2	6	1	5	1
XVI	06-054	Juventino Rosas I	Javier Saavedra Barrera	4	5	2	2	3	1	10	1
XVI	06-055	Juventino Rosas II	Julieta María Medina Ibarra	6	5	7	2	3	1	2	1
XV	06-056	Pantitlán I	Juan Manuel Montiel Alvarado	4	5	11	2	1	1	2	1
XV	06-057	Pantitlán II	Joel Emilio Méndez Ruiz	7	5	8	2	2	1	5	1
XV	06-058	Pantitlán III	Ma. de L. Hernández Velázquez	3	5	2	2	4	1	6	1
XV	06-059	Pantitlán IV	Oscar A. del Ángel Zamarripa	8	5	11	2	3	1	7	1
XV	06-060	Pantitlán V	José Luis Morales Díaz	7	5	9	2	3	1	8	1
XV	06-061	Ramos Millán Bramadero I	Sergio Nicolás Jiménez Flores	2	5	3	2	13	1	8	1
XV	06-062	Ramos Millán Bramadero II	Ma. de Lourdes Esperanza Huerta	1	5	9	2	2	1	6	1

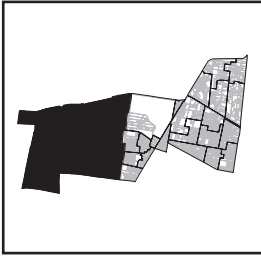
Notas: En la colonia Agrícola Oriental VII, con clave 06-046, la elección extraordinaria se celebró el 19 de diciembre de 2010.

Se presentan casos en que el tercer lugar obtuvo una importante diferencia de votos respecto al cuarto lugar; sin embargo, se les asignó la misma cantidad de integrantes en el Comité.

Iztacalco

(1 de 2)

Ubicación en la delegación



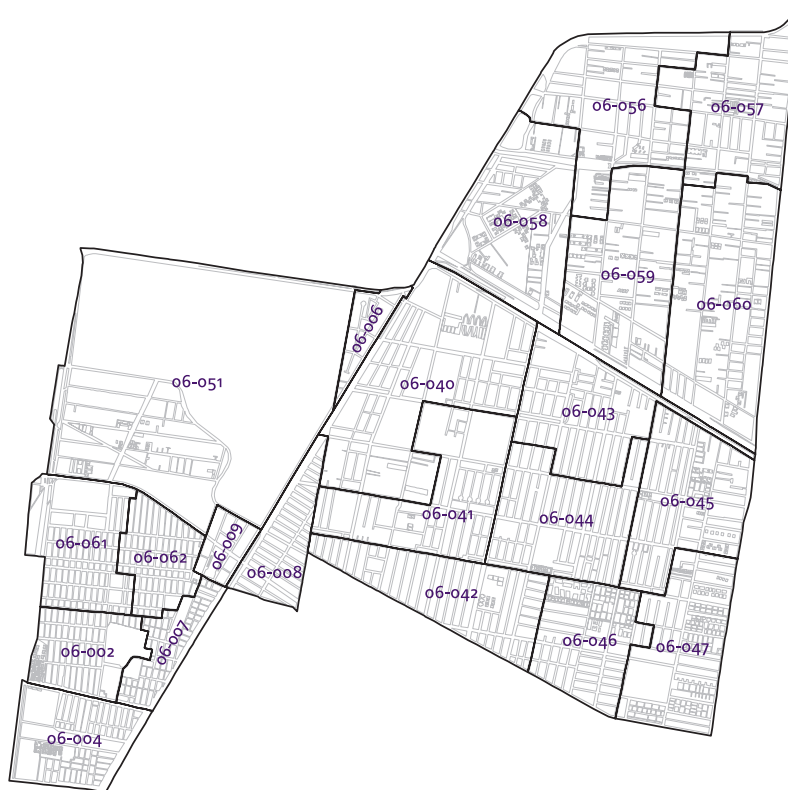
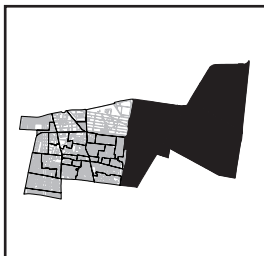
Fórmulas con mayor cantidad de votos

Clave	Colonia	Fórmula	Clave	Colonia	Fórmula
06-005	Coyuya (Fracc)	2	06-031	San Pedro Iztacalco (Barr)	1
06-010	Gabriel Ramos Millán	5	06-032	Santa Anita	2
06-013	Inpi Picos	4	06-033	Santa Cruz (Barr)	2
06-014	Jardines Tecma	1	06-034	Santiago Norte (Barr)	7
06-016	La asunción (Barr)	3	06-035	Santiago Sur (Barr)	11
06-017	La Cruz	1	06-036	Tlacotal Ramos Millán	11
06-018	Los Reyes (barr)	7	06-037	Tlazintla	4
06-019	Militar Marte	3	06-038	Viaducto Piedad	6
06-020	Mosco Chinampa	3	06-039	Zapotla (Barr)	3
06-021	Nueva Sta Anita	1	06-048	Campamento 2 de Octubre I	3
06-023	Picos Iztacalco 1a	3	06-049	Campamento 2 de Octubre II	5
06-024	Picos Iztacalco 1b	4	06-050	Granjas México I	10
06-025	Picos Iztacalco 2a	4	06-052	INFONAVIT Iztacalco (U Hab) I	12
06-027	Reforma Iztaccihuatl Norte	4	06-053	INFONAVIT Iztacalco (U Hab) II	4
06-028	Reforma Iztaccihuatl Sur	1	06-054	Juventino Rosas I	4
06-029	San Fco Xicaltongo (Barr)	2	06-055	Juventino Rosas II	6
06-030	San Miguel (Barr)	8			

Iztacalco

(2 de 2)

Ubicación en la delegación



Fórmulas con mayor cantidad de votos

Clave	Colonia	Fórmula	Clave	Colonia	Fórmula
06-002	Ampliación Ramos Millán	9	06-045	Agrícola Oriental VI	1
06-004	Carlos Zapata Vela	1	06-046	Agrícola Oriental VII	1
06-006	Cuchilla Agrícola Oriental	1	06-047	Agrícola Oriental VIII	4
06-007	Cuchilla Ramos Millán	4	06-051	Granjas México II	1
06-008	El Rodeo	8	06-056	Pantitlán I	4
06-009	Ex Ejidos de la Magdalena Mixihuca	1	06-057	Pantitlán II	7
06-040	Agrícola Oriental I	7	06-058	Pantitlán III	3
06-041	Agrícola Oriental II	3	06-059	Pantitlán IV	8
06-042	Agrícola Oriental III	1	06-060	Pantitlán V	7
06-043	Agrícola Oriental IV	7	06-061	Ramos Millán Bramadero I	2
06-044	Agrícola Oriental V	10	06-062	Ramos Millán Bramadero II	1

Resultados de la votación por colonia o pueblo

Distrito	Clave	Colonia	Lista nominal	MRV	Votos por fórmula											Votos nulos	Total de votos	Participación (%)
					1	2	3	4	5	6	7	8	9	10	11			
XXIV	07-001	Aculco (Pblo)	4 513	1	16	201	64	65	110	108	-	-	-	-	-	15	579	12.83
XXII	07-002	Albarradas (U Hab)	3 820	1	14	59	48	99	-	-	-	-	-	-	-	10	230	6.02
XXXII	07-003	Alcanfores (U Hab)	417	1	48	-	-	-	-	-	-	-	-	-	-	4	52	12.47
XXXII	07-004	Allepeltali (U Hab)	1 611	1	19	69	23	148	36	-	-	-	-	-	13	308	19.12	
XIX	07-005	Álvaro Obregón	1 774	1	120	2	17	-	-	-	-	-	-	-	10	149	8.40	
XIX	07-006	Álvaro Obregón (Fracc)	6 175	2	149	242	9	75	76	5	598	159	-	-	79	1 392	22.54	
XXXII	07-007	Año de Juárez	2 524	1	48	62	53	-	-	-	-	-	-	-	5	168	6.66	
XIX	07-008	Antorcha Popular I (U Hab)	670	1	86	98	-	-	-	-	-	-	-	-	5	189	28.21	
XXIV	07-009	Apatlaco	8 709	2	43	498	22	9	0	41	177	-	-	-	36	826	9.48	
XXXII	07-010	Arboledas	711	1	3	-	-	-	-	-	-	-	-	-	0	3	0.42	
XIX	07-011	Art. 4to. Constitucional (U Hab)	1 620	1	209	63	-	-	-	-	-	-	-	-	36	308	19.01	
XXIV	07-012	Banjidal	3 100	1	39	197	99	-	-	-	-	-	-	-	10	345	11.13	
XXIX	07-013	Barrancas de Guadalupe	568	1	88	130	-	-	-	-	-	-	-	-	6	224	39.44	
XXXII	07-014	Bellavista (U Hab)	3 795	1	82	55	37	172	-	-	-	-	-	-	15	361	9.51	
XXXVIII	07-015	Benito Juárez	1 123	1	5	43	38	75	-	-	-	-	-	-	6	167	14.87	
XIX	07-017	Cabeza de Juárez I (U Hab)	833	1	94	68	-	-	-	-	-	-	-	-	7	169	20.29	
XIX	07-018	Cabeza de Juárez II (U Hab)	950	1	103	18	38	-	-	-	-	-	-	-	3	162	17.05	
XIX	07-019	Cabeza de Juárez III (U Hab)	1 499	1	74	-	-	-	-	-	-	-	-	-	10	84	5.60	
XXIV	07-020	Cacama	1 823	1	18	60	62	28	4	19	-	-	-	-	13	204	11.19	
XXVI	07-021	Campestre Potrero	9 072	3	43	6	202	43	36	140	45	40	-	-	45	600	6.61	
XXXII	07-022	Cananea (U Hab)	4 446	1	167	185	77	24	44	3	4	-	-	-	27	531	11.94	
XXIX	07-023	Carlos Hank González	9 028	2	38	25	29	55	90	10	12	85	-	-	11	355	3.93	
XXXII	07-024	Carmen Serdán (U Hab)	805	1	50	38	28	-	-	-	-	-	-	-	4	120	14.91	
XXXII	07-025	Casa Blanca	2 884	1	43	187	47	75	38	38	-	-	-	-	13	441	15.29	
XXXII	07-026	Ce Cualli Ohtli (U Hab)	905	1	25	105	53	-	-	-	-	-	-	-	7	190	20.99	
XXXVIII	07-029	Chinampas de Santa Ma. Tomatlán	812	1	69	52	62	-	-	-	-	-	-	-	13	196	24.14	
XXIX	07-030	Citlalli	9 937	3	16	35	57	160	215	53	185	116	3	-	22	862	8.67	
XXII	07-031	Colonial Iztapalapa (Fracc)	4 188	1	183	290	-	-	-	-	-	-	-	-	8	481	11.49	
XXXIII	07-032	Concordia Zaragoza (U Hab)	2 190	1	111	30	286	-	-	-	-	-	-	-	12	439	20.05	
XXII	07-035	Cuchillas del Moral (U Hab)	2 226	1	70	163	36	-	-	-	-	-	-	-	9	278	12.49	
XXIX	07-036	Cuitláhuac (U Hab)	1 576	1	145	44	23	-	-	-	-	-	-	-	18	230	14.59	
XXXVIII	07-037	Culhuacán (Pblo)	3 376	1	32	14	52	55	21	86	97	98	-	-	11	466	13.80	
XXIX	07-038	Degollado	1 918	1	18	94	61	112	-	-	-	-	-	-	9	294	15.33	

Resultados de la votación por colonia o pueblo (Continúa)

Distrito	Clave	Colonia	Lista nominal	MRV	Votos por fórmula											Votos nulos	Total de votos	Participación (%)	
					1	2	3	4	5	6	7	8	9	10	11				
XXIX	07-039	Degollado Chico	1 191	1	146	34	-	-	-	-	-	-	-	-	-	-	15	195	16.37
XXII	07-041	Dr. Alfonso Ortiz Tirado	3 674	1	97	88	75	18	140	124	-	-	-	-	-	-	21	563	15.32
XIX	07-042	Ejército de Agua Prieta	5 753	2	420	86	44	128	319	-	-	-	-	-	-	-	86	1 083	18.82
XIX	07-044	Ejto Constitucionalista (U Hab)	4 726	1	54	232	28	32	70	27	83	144	-	-	-	-	66	736	15.57
XIX	07-045	Ejto Constitucionalista II (U Hab)	713	1	112	50	-	-	-	-	-	-	-	-	-	-	2	164	23.00
XIX	07-046	Ejto C Constitucionalista, Supermanzana I (U Hab)	8 330	2	54	148	93	468	68	47	25	53	93	13	-	-	84	1 146	13.76
XIX	07-047	Ejto C Constitucionalista, Supermanzana II (U Hab)	5 312	2	141	287	-	-	-	-	-	-	-	-	-	-	40	468	8.81
XIX	07-048	Ejto C Constitucionalista, Supermanzana III (U Hab)	3 348	1	48	14	190	32	105	137	-	-	-	-	-	-	10	536	16.01
XIX	07-049	Ejto de Ote II (U Hab)	7 477	2	40	358	42	461	41	58	-	-	-	-	-	-	30	1 030	13.78
XXIII	07-050	El Eden	1 336	1	25	60	45	61	-	-	-	-	-	-	-	-	13	204	15.27
XXVIII	07-051	El Manto	8 749	2	77	29	162	40	36	25	68	420	-	-	-	-	24	881	10.07
XXVIII	07-052	El Manto Plan de Iguala	1 575	1	29	38	110	-	-	-	-	-	-	-	-	-	6	183	11.62
XXVIII	07-053	El Mirador	3 054	1	93	157	-	-	-	-	-	-	-	-	-	-	22	272	8.91
XXII	07-054	El Molino	5 718	2	16	8	81	92	90	-	-	-	-	-	-	-	12	299	5.23
XXVIII	07-055	El Molino	959	1	152	34	-	-	-	-	-	-	-	-	-	-	10	196	20.44
XXIV	07-056	El Prado	2 117	1	54	35	38	51	-	-	-	-	-	-	-	-	2	180	8.50
XXIV	07-057	El Retoño	6 579	2	41	248	164	12	41	223	70	109	30	-	-	-	43	981	14.91
XXXII	07-058	El Rodeo	2 075	1	72	79	9	122	-	-	-	-	-	-	-	-	15	297	14.31
XXXII	07-059	El Rosario	4 939	1	7	157	16	8	13	57	70	5	23	30	-	-	11	397	8.04
XXVIII	07-060	El Santuario	5 024	2	54	24	41	20	56	51	72	42	-	-	-	-	20	380	7.56
XXVIII	07-061	El Santuario (Ampl)	2 923	1	44	44	12	70	21	47	5	21	-	-	-	-	12	276	9.44
XXIV	07-062	El Sifón	9 565	3	94	76	8	14	241	70	66	32	13	-	-	-	31	645	6.74
XXXII	07-063	El Triángulo	2 255	1	1	15	214	70	68	-	-	-	-	-	-	-	11	379	16.81
XXIV	07-064	El Triunfo	2 903	1	18	52	20	28	51	-	-	-	-	-	-	-	11	180	6.20
XXIV	07-065	El Triunfo (Ampl)	5 586	2	177	79	23	43	47	31	-	-	61	6	26	30	523	9.36	
XXVIII	07-066	El Vergel	4 126	1	13	193	271	57	96	-	-	-	-	-	-	-	30	660	16.00
XXVIII	07-067	El Vergel Triángulo de Las Agujas I (U Hab)	1 120	1	163	129	35	8	-	-	-	-	-	-	-	-	13	348	31.07
XXVIII	07-068	El Vergel Triángulo de Las Agujas II (U Hab)	1 042	1	79	76	-	-	-	-	-	-	-	-	-	-	9	164	15.74
XXVI	07-069	Emiliano Zapata (Ampl)	6 499	2	69	56	253	356	33	-	-	-	-	-	-	-	49	816	12.56
XXIV	07-071	Escuadrón 201	13 521	3	66	192	104	209	80	36	225	22	25	251	-	-	42	1 252	9.26
XXVIII	07-072	Estado de Veracruz	630	1	28	55	13	-	-	-	-	-	-	-	-	-	3	99	15.71
XXVIII	07-073	Estrella Culhuacán	1 769	1	47	21	119	42	11	83	-	-	-	-	-	-	8	331	18.71
XXVIII	07-074	Estrella del Sur	6 335	2	20	21	198	10	50	61	76	63	162	-	-	-	20	681	10.75

Resultados de la votación por colonia o pueblo (Continúa)

Distrito	Clave	Colonia	Lista nominal	MRV	Votos por fórmula										Votos nulos	Total de votos	Participación (%)		
					12	13	14	15	16	17	18	19	20						
XXXII	07-075	F P F V (Predio El Molino) (U Hab)	2 387	1	-	-	-	-	-	-	-	-	-	-	-	-	70	444	18.60
XXIX	07-076	Francisco Villa	8 228	2	-	-	-	-	-	-	-	-	-	-	-	-	31	591	7.18
XXVIII	07-077	Fuego Nuevo	10 131	3	10	-	-	-	-	-	-	-	-	-	-	-	22	596	5.88
XXIII	07-078	Fuentes de Zaragoza (U Hab)	728	1	-	-	-	-	-	-	-	-	-	-	-	-	6	45	6.18
XIX	07-079	Fuerte de Loreto - La Antena (U Hab)	4 001	1	-	-	-	-	-	-	-	-	-	-	-	-	64	728	18.20
XXII	07-080	Gama Gavilán (U Hab)	745	1	-	-	-	-	-	-	-	-	-	-	-	-	10	70	9.40
XXII	07-081	Gavilán (U Hab)	2 040	1	-	-	-	-	-	-	-	-	-	-	-	-	17	319	15.64
XXVIII	07-082	Granjas Esmeralda	1 932	1	-	-	-	-	-	-	-	-	-	-	-	-	3	81	4.19
XXVIII	07-083	Granjas Estrella I	4 024	1	-	-	-	-	-	-	-	-	-	-	-	-	0	341	8.47
XXVIII	07-084	Granjas Estrella II	964	1	-	-	-	-	-	-	-	-	-	-	-	-	4	137	14.21
XXVIII	07-085	Granjas Estrella III	675	1	-	-	-	-	-	-	-	-	-	-	-	-	2	48	7.11
XXIV	07-086	Granjas San Antonio	2 890	1	-	-	-	-	-	-	-	-	-	-	-	-	2	163	5.64
XXXII	07-087	Guadalupe (Barr)	2 165	1	-	-	-	-	-	-	-	-	-	-	-	-	6	338	15.61
XXII	07-088	Guadalupe del Moral	9 565	3	-	-	-	-	-	-	-	-	-	-	-	-	28	916	9.58
XIX	07-089	Guelatao de Juárez I (U Hab)	2 011	1	-	-	-	-	-	-	-	-	-	-	-	-	17	420	20.89
XIX	07-090	Guelatao de Juárez II (U Hab)	1 031	1	-	-	-	-	-	-	-	-	-	-	-	-	20	237	22.99
XXIV	07-091	Héroes de Churubusco	6 762	2	-	-	-	-	-	-	-	-	-	-	-	-	22	301	4.45
XXXII	07-092	Huasipungo (U Hab)	489	1	-	-	-	-	-	-	-	-	-	-	-	-	12	120	24.54
XXXI	07-093	Huitzico-La Poblanita	1 077	1	-	-	-	-	-	-	-	-	-	-	-	-	16	249	23.12
XIX	07-094	Ignacio Zaragoza (U Hab)	1 596	1	-	-	-	-	-	-	-	-	-	-	-	-	11	420	26.32
XXXIX	07-095	Insurgentes	4 521	1	-	-	-	-	-	-	-	-	-	-	-	-	12	252	5.57
XXXVI	07-096	Ixtlahuacan	13 420	4	-	-	-	-	-	-	-	-	-	-	-	-	70	1 106	8.24
XXII	07-097	Jacarandas	6 996	2	-	-	-	-	-	-	-	-	-	-	-	-	18	396	5.66
XXIV	07-098	Jardines de Churubusco	1 476	1	-	-	-	-	-	-	-	-	-	-	-	-	7	139	9.42
XXXII	07-099	Jardines de San Lorenzo	5 781	2	-	-	-	-	-	-	-	-	-	-	-	-	18	438	7.58
XIX	07-101	José Ma Morelos y Pavón (U Hab)	1 652	1	-	-	-	-	-	-	-	-	-	-	-	-	31	228	13.80
XXIV	07-103	Justo Sierra	1 007	1	-	-	-	-	-	-	-	-	-	-	-	-	7	97	9.63
XXIV	07-104	La Asunción (Barr)	3 081	1	-	-	-	-	-	-	-	-	-	-	-	-	13	418	13.57
XXIII	07-105	La Colmena (U Hab)	3 402	1	-	-	-	-	-	-	-	-	-	-	-	-	11	492	14.46
XXIX	07-106	La Era	5 594	2	-	-	-	-	-	-	-	-	-	-	-	-	21	466	8.33
XXXII	07-107	La Esperanza	1 070	1	-	-	-	-	-	-	-	-	-	-	-	-	8	198	18.50
XXXII	07-108	La Estación	513	1	-	-	-	-	-	-	-	-	-	-	-	-	13	48	9.36
XIX	07-109	La Joya	1 331	1	-	-	-	-	-	-	-	-	-	-	-	-	37	434	32.61

Resultados de la votación por colonia o pueblo (Continúa)

Distrito	Clave	Colonia	Lista nominal	MRV	Votos por fórmula										Votos nulos	Total de votos	Participación (%)	
					1	2	3	4	5	6	7	8	9	10				
XIX	07-110	La Joyita	313	1	9	72	-	-	-	-	-	-	-	-	-	7	88	28.12
XXIX	07-111	La Magueyera	2 252	1	31	9	26	49	15	-	-	-	-	-	-	7	137	6.08
XXIV	07-112	La Nueva Rosita	3 603	1	13	170	119	13	-	-	-	-	-	-	-	14	329	9.13
XXXII	07-113	La Planta	4 314	1	12	70	29	24	51	112	-	-	-	-	-	14	312	7.23
XXXII	07-114	La Polvorilla	3 400	1	67	79	54	25	58	-	-	-	-	-	-	14	297	8.74
XXXII	07-115	La Polvorilla (Ampl)	3 548	1	61	27	23	67	1	98	37	-	-	-	-	16	330	9.30
XXII	07-116	La Regadera	561	1	64	96	-	-	-	-	-	-	-	-	-	7	167	29.77
XXII	07-117	Las Américas (U Hab)	3 551	1	131	104	56	-	-	-	-	-	-	-	-	17	308	8.67
XXIX	07-118	Las Peñas	11 294	3	42	54	213	270	-	-	-	-	-	-	-	27	606	5.37
XXII	07-119	Leyes de Reforma 1a. Sección	5 828	2	150	114	12	33	63	92	-	-	-	-	-	33	497	8.53
XXII	07-120	Leyes de Reforma 2a. Sección	3 970	1	60	36	204	18	178	42	176	-	-	-	-	19	733	18.46
XXIX	07-124	Lomas de Santa Cruz Meyehualco	4 292	1	7	13	159	24	41	-	-	-	-	-	-	15	259	6.03
XXVI	07-125	Lomas de Zaragoza	12 706	3	6	40	36	305	52	81	9	14	6	380	61	990	7.79	
XXVIII	07-126	Lomas el Manto	899	1	130	28	14	43	-	-	-	-	-	-	6	221	24.58	
XXXVIII	07-127	Lomas Estrella III (U Hab)	680	1	21	126	-	-	-	-	-	-	-	-	5	152	22.35	
XXVIII	07-128	Lomas Estrella 1a. Secc. (Fracc)	2 505	1	23	27	20	194	99	-	-	-	-	-	7	370	14.77	
XXIX	07-130	Los Ángeles	11 212	3	14	26	211	78	6	103	-	-	-	-	19	457	4.08	
XXIX	07-131	Los Ángeles Apanoaya	3 341	1	57	22	251	25	33	76	121	-	-	-	44	629	18.83	
XXVIII	07-132	Los Cipreses	2 346	1	55	34	56	34	-	-	-	-	-	-	2	181	7.72	
XXIV	07-133	Los Picos VI B	2 524	1	140	176	-	-	-	-	-	-	-	-	13	329	13.03	
XXXVIII	07-134	Los Reyes (Ampl)	5 780	2	1	35	298	151	27	75	-	-	-	-	10	597	10.33	
XXVIII	07-135	Los Reyes (Pblo)	5 510	2	62	117	84	125	86	75	-	-	-	-	18	567	10.29	
XXII	07-136	M. Maza de Juárez (U Hab)	2 072	1	66	278	51	-	-	-	-	-	-	-	0	395	19.06	
XXIV	07-137	Magdalena Atlazolpa (Pblo)	4 314	1	185	146	37	0	72	-	-	-	-	-	8	448	10.38	
XXIV	07-138	Mexicaltzingo (Pblo)	1 215	1	39	79	20	20	-	-	-	-	-	-	6	164	13.50	
XXVI	07-139	Miguel de la Madrid Hurtado	11 714	3	12	91	803	447	-	-	-	-	-	-	91	1 444	12.33	
XXXVIII	07-141	Minerva	1 436	1	21	7	10	43	105	-	-	-	-	-	3	189	13.16	
XXXII	07-142	Mirsoles (U Hab)	9 319	3	32	46	118	70	34	36	45	310	2	36	26	755	8.10	
XXVI	07-143	Miravalle	9 312	3	319	28	161	20	243	32	-	-	-	-	56	859	9.22	
XXIX	07-144	Mixcoatl	5 032	2	5	212	13	50	388	30	-	-	-	-	34	732	14.55	
XXIV	07-145	Modelo (U)	6 127	2	90	110	83	245	70	62	12	150	53	-	14	889	14.51	
XXIII	07-146	Monte Albán	1 078	1	15	81	17	51	22	-	-	-	-	-	8	194	18.00	
XXXII	07-148	Na Hal Ti (U Hab)	352	1	88	-	-	-	-	-	-	-	-	-	23	111	31.53	

Resultados de la votación por colonia o pueblo (Continúa)

Distrito	Clave	Colonia	Lista nominal	MRV	Votos por fórmula													
					1	2	3	4	5	6	7	8	9	10	11			
XXII	07-149	Norma ISSSTE (U Hab)	1 349	1	52	80	62	-	-	-	-	-	-	-	-	-	-	-
XXXII	07-150	Nueva Generación (U Hab)	1 614	1	157	9	-	-	-	-	-	-	-	-	-	-	-	-
XXIX	07-151	Palmitas	7 494	3	55	166	59	38	29	10	10	49	251	-	-	-	-	-
XIX	07-152	Paraiso	6 387	2	457	28	23	12	105	47	38	49	7	22	-	-	-	-
XIX	07-153	Paraiso (Ampl)	427	1	103	73	20	-	-	-	-	-	-	-	-	-	-	-
XXIX	07-154	Paraje San Juan	8 206	2	145	13	44	152	106	6	-	-	-	-	-	-	-	-
XXIII	07-155	Paraje Zacatepec	8 174	2	5	30	2	97	215	165	62	28	20	-	-	-	-	-
XXIX	07-156	Parajes Buenavista (Tetecon)	5 205	2	186	75	86	125	25	8	-	-	-	-	-	-	-	-
XXII	07-157	Paseos de Churubusco	9 620	2	167	78	66	67	202	17	54	-	-	-	-	-	-	-
XIX	07-158	Peñón Viejo (U Hab)	2 411	1	201	19	48	-	-	-	-	-	-	-	-	-	-	-
XXII	07-160	Plutarco Elías Calles	1 018	1	30	45	66	-	-	-	-	-	-	-	-	-	-	-
XXIX	07-161	Predio Degollado	4 565	1	24	54	104	52	38	-	-	-	-	-	-	-	-	-
XXXII	07-162	Presidentes de México	10 757	3	86	54	35	7	86	144	0	36	183	28	-	-	-	-
XXII	07-163	Privada Gavilán (U Hab)	1 660	1	139	18	134	-	-	-	-	-	-	-	-	-	-	-
XXII	07-164	Progresista	7 646	2	257	65	23	62	66	158	16	-	-	-	-	-	-	-
XXVIII	07-165	Progreso del Sur	2 173	1	67	61	110	20	52	-	-	-	-	-	-	-	-	-
XXXII	07-166	Puente Blanco	6 993	2	30	26	109	89	355	76	189	137	-	-	-	-	-	-
XXIV	07-167	Purísima Atlazolpa	2 123	1	38	105	-	-	-	-	-	-	-	-	-	-	-	-
XIX	07-168	Purísima I	615	1	18	-	-	-	-	-	-	-	-	-	-	-	-	-
XXII	07-169	Real Del Moral (Fracc)	3 253	1	111	67	64	94	-	-	-	-	-	-	-	-	-	-
XIX	07-171	Renovación	10 226	3	678	126	77	14	66	225	227	-	-	-	-	-	-	-
XXVIII	07-172	Ricardo Flores Magón	1 438	1	60	59	103	-	-	-	-	-	-	-	-	-	-	-
XXXIII	07-173	Ricardo Flores Magón (Ampl)	2 287	1	19	54	81	9	-	-	-	-	-	-	-	-	-	-
XXXII	07-174	Rinconada el Molino	1 014	1	44	37	148	4	103	-	-	-	-	-	-	-	-	-
XXIV	07-175	San Andrés Tetepilco (Pblo)	13 410	3	127	0	79	144	273	35	465	334	-	-	-	-	-	-
XXVIII	07-176	San Andrés Tomatlán (Pblo)	4 102	1	8	157	10	17	0	48	22	34	112	-	-	-	-	-
XXXII	07-177	San Antonio (Barr)	12 135	3	65	151	17	39	1	77	4	1	20	109	22	-	-	-
XXVIII	07-178	San Antonio Cuahuacán (Barr)	4 472	1	114	122	49	37	66	28	-	-	-	-	-	-	-	-
XXVI	07-179	San Francisco Apolocalco	2 934	1	153	8	120	136	-	-	-	-	-	-	-	-	-	-
XXIV	07-180	San Ignacio (Barr)	6 860	2	73	28	111	56	119	65	-	-	-	-	-	-	-	-
XXIV	07-181	San José (Barr)	2 641	1	54	11	112	32	73	-	-	-	-	-	-	-	-	-
XXIV	07-182	San José Aculco	6 209	2	76	110	122	257	22	-	-	-	-	-	-	-	-	-
XXIX	07-183	San José Buenavista	2 903	1	43	74	84	14	21	55	-	-	-	-	-	-	-	-

Resultados de la votación por colonia o pueblo (Continúa)

Distrito	Clave	Colonia	Lista nominal	MRV	Votos por fórmula												Votos nulos	Total de votos	Participación (%)
					12	13	14	15	16	17	18	19	20						
XXII	07-149	Norma ISSSTE (U Hab)	1 349	1	-	-	-	-	-	-	-	-	-	-	-	6	200	14.83	
XXXII	07-150	Nueva Generación (U Hab)	1 614	1	-	-	-	-	-	-	-	-	-	-	-	11	177	10.97	
XXXIX	07-151	Palmitas	7 494	3	-	-	-	-	-	-	-	-	-	-	-	26	693	9.25	
XIX	07-152	Paraiso	6 387	2	-	-	-	-	-	-	-	-	-	-	-	38	826	12.93	
XIX	07-153	Paraiso (Ampl)	427	1	-	-	-	-	-	-	-	-	-	-	-	12	208	48.71	
XXXIX	07-154	Paraje San Juan	8 206	2	-	-	-	-	-	-	-	-	-	-	-	23	489	5.96	
XXIII	07-155	Paraje Zacatepec	8 174	2	-	-	-	-	-	-	-	-	-	-	-	22	646	7.90	
XXIX	07-156	Parajes Buenavista (Tetecon)	5 205	2	-	-	-	-	-	-	-	-	-	-	-	22	527	10.12	
XXII	07-157	Paseos de Churubusco	9 620	2	-	-	-	-	-	-	-	-	-	-	-	27	678	7.05	
XIX	07-158	Peñón Viejo (U Hab)	2 411	1	-	-	-	-	-	-	-	-	-	-	-	14	282	11.70	
XXII	07-160	Plutarco Elías Calles	1 018	1	-	-	-	-	-	-	-	-	-	-	-	8	149	14.64	
XXXIX	07-161	Predio Degollado	4 565	1	-	-	-	-	-	-	-	-	-	-	-	19	291	6.37	
XXXII	07-162	Presidentes de México	10 757	3	-	-	-	-	-	-	-	-	-	-	-	36	695	6.46	
XXII	07-163	Privada Gavilán (U Hab)	1 660	1	-	-	-	-	-	-	-	-	-	-	-	8	299	18.01	
XXII	07-164	Progresista	7 646	2	-	-	-	-	-	-	-	-	-	-	-	42	689	9.01	
XXVIII	07-165	Progreso del Sur	2 173	1	-	-	-	-	-	-	-	-	-	-	-	7	317	14.59	
XXXII	07-166	Puente Blanco	6 993	2	-	-	-	-	-	-	-	-	-	-	-	62	1 073	15.34	
XXIV	07-167	Purísima Atlazolpa	2 123	1	-	-	-	-	-	-	-	-	-	-	-	26	169	7.96	
XIX	07-168	Purísima I	615	1	-	-	-	-	-	-	-	-	-	-	-	2	20	3.25	
XXII	07-169	Real del Moral (Fracc)	3 253	1	-	-	-	-	-	-	-	-	-	-	-	14	350	10.76	
XIX	07-171	Renovación	10 226	3	-	-	-	-	-	-	-	-	-	-	-	102	1 515	14.82	
XXVIII	07-172	Ricardo Flores Magón	1 438	1	-	-	-	-	-	-	-	-	-	-	-	11	233	16.20	
XXVIII	07-173	Ricardo Flores Magón (Ampl)	2 287	1	-	-	-	-	-	-	-	-	-	-	-	3	166	7.26	
XXXII	07-174	Rinconada el Molino	1 014	1	-	-	-	-	-	-	-	-	-	-	-	7	343	33.83	
XXIV	07-175	San Andrés Tetepilco (Pblo)	13 410	3	-	-	-	-	-	-	-	-	-	-	-	63	1 520	11.33	
XXVIII	07-176	San Andrés Tomatlán (Pblo)	4 102	1	-	-	-	-	-	-	-	-	-	-	-	8	416	10.14	
XXXII	07-177	San Antonio (Barr)	12 135	3	25	14	77	-	-	-	-	-	-	-	-	20	642	5.29	
XXVIII	07-178	San Antonio Culhuacán (Barr)	4 472	1	-	-	-	-	-	-	-	-	-	-	-	20	436	9.75	
XXXI	07-179	San Francisco Apolcalco	2 934	1	-	-	-	-	-	-	-	-	-	-	-	26	443	15.10	
XXIV	07-180	San Ignacio (Barr)	6 860	2	-	-	-	-	-	-	-	-	-	-	-	18	470	6.85	
XXIV	07-181	San José (Barr)	2 641	1	-	-	-	-	-	-	-	-	-	-	-	12	294	11.13	
XXIV	07-182	San José Aculco	6 209	2	-	-	-	-	-	-	-	-	-	-	-	19	606	9.76	
XXIX	07-183	San José Buenavista	2 903	1	-	-	-	-	-	-	-	-	-	-	-	13	304	10.47	

Resultados de la votación por colonia o pueblo (Continúa)

Distrito	Clave	Colonia	Lista nominal	MRV	Votos por fórmula												
					1	2	3	4	5	6	7	8	9	10	11		
XXXII	07-184	San Juan 2a. Ampliación (Pje)	2 921	1	79	22	-	-	-	-	-	-	-	-	-	-	-
XXVIII	07-185	San Juan Cerro (Pje)	3 895	1	134	46	51	12	32	-	-	-	-	-	-	-	-
XXXII	07-186	San Juan Joya (Pje)	3 492	1	119	117	77	-	-	-	-	-	-	-	-	-	-
XXIV	07-188	San Juanico Nextipac (Pblo)	2 458	1	173	37	16	17	-	-	-	-	-	-	-	-	-
XXXII	07-189	San Lorenzo 870 (U Hab)	728	1	11	-	-	-	-	-	-	-	-	-	-	-	-
XXXII	07-190	San Lorenzo Tezonco (Barr)	3 138	1	84	35	47	8	-	-	-	-	-	-	-	-	-
XXXII	07-191	San Lorenzo Tezonco (Pblo)	6 353	2	63	68	146	112	63	61	17	-	-	-	-	-	-
XXXII	07-192	San Lorenzo Tezonco I (U Hab)	1 474	1	78	-	-	-	-	-	-	-	-	-	-	-	-
XXXII	07-193	San Lorenzo Tezonco II (U Hab)	795	1	49	-	-	-	-	-	-	-	-	-	-	-	-
XXIII	07-194	San Lorenzo Xicotencatl (Pblo)	4 566	1	231	11	81	96	-	-	-	-	-	-	-	-	-
XXIV	07-195	San Lucas (Barr)	6 852	2	40	95	35	219	85	3	36	-	-	-	-	-	-
XXII	07-196	San Miguel (Barr)	14 091	4	277	32	36	17	37	26	62	638	0	2	23	-	-
XXVIII	07-198	San Nicolás Tolentino I	3 520	1	36	42	140	53	149	6	-	-	-	-	-	-	-
XXVIII	07-199	San Nicolás Tolentino II	4 167	1	19	47	36	112	-	-	-	-	-	-	-	-	-
XXIV	07-200	San Pablo (Barr)	4 226	1	44	81	81	5	100	63	-	-	-	-	-	-	-
XXVI	07-201	San Pablo I, II y V-Lomas del Paraíso	4 229	1	119	124	107	67	-	-	-	-	-	-	-	-	-
XXIV	07-202	San Pedro (Barr)	4 111	1	8	15	3	61	0	228	52	29	23	190	-	-	-
XXIII	07-203	San Sebastián Tecoloxtitlan (Pblo)	5 785	2	150	7	41	74	8	155	16	146	64	49	40	-	-
XXVIII	07-204	San Simón Culhuacán (Barr)	3 901	1	170	65	38	62	-	-	-	-	-	-	-	-	-
XXIV	07-205	Santa Bárbara (Barr)	13 731	4	33	16	126	6	120	136	145	8	42	16	58	-	-
XXIX	07-206	Santa Cruz Meyehualco (Pblo)	8 464	2	105	78	155	5	221	308	114	49	4	-	-	-	-
XXVIII	07-211	Santa María del Monte	1 099	1	90	74	34	-	-	-	-	-	-	-	-	-	-
XXVIII	07-212	Santa María Tomatlán	2 133	1	9	38	27	21	17	55	77	-	-	-	-	-	-
XXVIII	07-213	Santa María Tomatlán (Ampl)	1 699	1	8	21	14	32	66	33	-	-	-	-	-	-	-
XXVIII	07-214	Santa María Tomatlán (Pblo)	3 732	1	160	94	126	45	14	99	-	-	-	-	-	-	-
XXIII	07-215	Santa Martha Acattila	11 656	3	281	38	38	3	45	48	43	325	181	3	40	-	-
XXIII	07-216	Santa Martha Acattila Sur (Ampl)	4 656	1	145	61	125	25	-	-	-	-	-	-	-	-	-
XXIII	07-217	Santa Martha Acattila (Pblo)	8 963	3	32	330	20	31	129	168	215	-	-	-	-	-	-
XXVI	07-219	Santiago Acahualtepec (Pblo)	5 059	2	111	313	82	160	42	-	-	-	-	-	-	-	-
XXIV	07-220	Sector Popular	9 943	3	132	48	254	42	41	90	64	50	220	-	-	-	-
XXII	07-221	Sideral	1 987	1	115	67	149	59	-	-	-	-	-	-	-	-	-
XXIX	07-222	Sierra del Valle	694	1	29	41	-	-	-	-	-	-	-	-	-	-	-
XXIV	07-223	Sinatel	2 403	1	88	39	79	-	-	-	-	-	-	-	-	-	-

Resultados de la votación por colonia o pueblo (Continúa)

Distrito	Clave	Colonia	Lista nominal	MRV	Votos por fórmula										Votos nulos	Total de votos	Participación (%)	
					12	13	14	15	16	17	18	19	20					
XXXII	07-184	San Juan 2a. Ampliación (Pje)	2 921	1	-	-	-	-	-	-	-	-	-	-	-	9	110	3.77
XXXIII	07-185	San Juan Cerro (Pje)	3 895	1	-	-	-	-	-	-	-	-	-	-	-	21	296	7.60
XXXII	07-186	San Juan Joya (Pje)	3 492	1	-	-	-	-	-	-	-	-	-	-	-	14	327	9.36
XXIV	07-188	San Juanico Nextipac (Pblo)	2 458	1	-	-	-	-	-	-	-	-	-	-	-	8	251	10.21
XXXII	07-189	San Lorenzo 870 (U Hab)	728	1	-	-	-	-	-	-	-	-	-	-	-	3	14	1.92
XXXII	07-190	San Lorenzo Tezonco (Barr)	3 138	1	-	-	-	-	-	-	-	-	-	-	-	17	191	6.09
XXXII	07-191	San Lorenzo Tezonco (Pblo)	6 353	2	-	-	-	-	-	-	-	-	-	-	-	19	549	8.64
XXXII	07-192	San Lorenzo Tezonco 1 (U Hab)	1 474	1	-	-	-	-	-	-	-	-	-	-	-	8	86	5.83
XXXII	07-193	San Lorenzo Tezonco II (U Hab)	795	1	-	-	-	-	-	-	-	-	-	-	-	6	55	6.92
XXXIII	07-194	San Lorenzo Xicotencatl (Pblo)	4 566	1	-	-	-	-	-	-	-	-	-	-	-	22	441	9.66
XXIV	07-195	San Lucas (Barr)	6 852	2	-	-	-	-	-	-	-	-	-	-	-	24	537	7.84
XXII	07-196	San Miguel (Barr)	14 091	4	80	-	-	-	-	-	-	-	-	-	-	56	1 286	9.13
XXXVIII	07-198	San Nicolás Tolentino I	3 520	1	-	-	-	-	-	-	-	-	-	-	-	24	450	12.78
XXXVIII	07-199	San Nicolás Tolentino II	4 167	1	-	-	-	-	-	-	-	-	-	-	-	7	221	5.30
XXIV	07-200	San Pablo (Barr)	4 226	1	-	-	-	-	-	-	-	-	-	-	-	9	383	9.06
XXXVI	07-201	San Pablo I, II y V-Lomas del Paraíso	4 229	1	-	-	-	-	-	-	-	-	-	-	-	36	453	10.71
XXIV	07-202	San Pedro (Barr)	4 111	1	-	-	-	-	-	-	-	-	-	-	-	23	632	15.37
XXXIII	07-203	San Sebastián Tecoloxtitlan (Pblo)	5 785	2	-	-	-	-	-	-	-	-	-	-	-	27	777	13.43
XXXVIII	07-204	San Simón Culhuacán (Barr)	3 901	1	-	-	-	-	-	-	-	-	-	-	-	20	355	9.10
XXIV	07-205	Santa Bárbara (Barr)	13 731	4	26	445	-	-	-	-	-	-	-	-	-	54	1 231	8.97
XXIX	07-206	Santa Cruz Meyehualco (Pblo)	9 464	2	-	-	-	-	-	-	-	-	-	-	-	23	1 062	12.55
XXXVIII	07-211	Santa María del Monte	1 099	1	-	-	-	-	-	-	-	-	-	-	-	4	202	18.38
XXXVIII	07-212	Santa María Tomatlán	2 133	1	-	-	-	-	-	-	-	-	-	-	-	16	260	12.19
XXXVIII	07-213	Santa María Tomatlán (Ampl)	1 699	1	-	-	-	-	-	-	-	-	-	-	-	15	189	11.12
XXXVIII	07-214	Santa María Tomatlán (Pblo)	3 732	1	-	-	-	-	-	-	-	-	-	-	-	26	564	15.11
XXXIII	07-215	Santa Martha Acatitla	11 656	3	-	-	-	-	-	-	-	-	-	-	-	44	1 089	9.34
XXXIII	07-216	Santa Martha Acatitla Sur (Ampl)	4 656	1	-	-	-	-	-	-	-	-	-	-	-	37	393	8.44
XXXIII	07-217	Santa Martha Acatitla (Pblo)	8 963	3	-	-	-	-	-	-	-	-	-	-	-	62	987	11.01
XXXVI	07-219	Santiago Acahualtepec (Pblo)	5 059	2	-	-	-	-	-	-	-	-	-	-	-	36	744	14.71
XXIV	07-220	Sector Popular	9 943	3	-	-	-	-	-	-	-	-	-	-	-	22	963	9.69
XXII	07-221	Sideral	1 987	1	-	-	-	-	-	-	-	-	-	-	-	14	404	20.33
XXIX	07-222	Sierra del Valle	694	1	-	-	-	-	-	-	-	-	-	-	-	4	74	10.66
XXIV	07-223	Sinatel	2 403	1	-	-	-	-	-	-	-	-	-	-	-	1	207	8.61

Resultados de la votación por colonia o pueblo (Continúa)

Distrito	Clave	Colonia	Lista nominal	MRV	Votos por fórmula											Votos nulos	Total de votos	Participación (%)	
					1	2	3	4	5	6	7	8	9	10	11				
XXIV	07-224	Sinatel (Ampl)	2 839	1	71	44	98	90	-	-	-	-	-	-	-	-	10	313	11.03
XXIII	07-225	Solidaridad el Salado (U Hab)	8 903	2	170	136	222	83	42	126	-	-	-	-	-	-	20	799	8.97
XXVIII	07-226	Sta. Isabel Industrial	470	1	19	-	-	-	-	-	-	-	-	-	-	-	3	22	4.68
XXIII	07-227	Sta. Ma. Aztahuacan (Pblo)	9 816	3	166	5	54	344	37	6	3	402	4	84	-	-	22	1 127	11.48
XXIX	07-229	Tenorios	12 539	3	47	114	78	36	169	89	91	4	7	-	-	-	29	664	5.30
XXIII	07-231	Texcoco el Salado	399	1	95	-	-	-	-	-	-	-	-	-	-	-	8	103	25.81
XXXI	07-232	Tlaltenco (U Hab)	1 206	1	124	104	13	-	-	-	-	-	-	-	-	-	30	271	22.47
XXXII	07-233	Tlanezcalili (U Hab)	126	1	33	-	-	-	-	-	-	-	-	-	-	-	7	40	31.75
XXXIII	07-234	Tula (Barr)	741	1	64	23	-	-	-	-	-	-	-	-	-	-	4	91	12.28
XXXII	07-235	Usco VI (U Hab)	1 024	1	92	23	158	-	-	-	-	-	-	-	-	-	18	291	28.42
XXVIII	07-236	Valle de Luces (U Hab)	3 948	1	24	47	8	-	-	-	-	-	-	-	-	-	7	86	2.18
XXVIII	07-237	Valle de Luces I	5 342	2	48	160	160	7	7	60	-	-	-	-	-	-	16	458	8.57
XXVIII	07-240	Valle del Sur	5 718	2	148	88	26	137	56	31	52	-	-	-	-	-	17	555	9.71
XXVIII	07-241	Veracruzana (Ampl)	936	1	67	104	24	66	-	-	-	-	-	-	-	-	0	261	27.88
XXII	07-242	Vicente Guerrero-Súper Manzana 1 (U Hab)	3 735	1	49	33	169	27	92	-	-	-	-	-	-	-	12	382	10.23
XXII	07-243	Vicente Guerrero-Súper Manzana 2 (U Hab)	3 326	1	179	27	199	26	27	4	-	-	-	-	-	-	14	476	14.31
XXII	07-244	Vicente Guerrero-Súper Manzana 3 (U Hab)	3 582	1	48	139	107	37	49	192	78	-	-	-	-	-	23	673	18.79
XXII	07-245	Vicente Guerrero-Súper Manzana 4 (U Hab)	5 576	2	16	244	54	94	62	8	205	206	-	-	-	-	40	929	16.66
XXII	07-246	Vicente Guerrero-Súper Manzana 5 (U Hab)	7 810	2	43	63	28	20	248	148	66	68	-	-	-	-	37	721	9.23
XXII	07-247	Vicente Guerrero-Súper Manzana 6 (U Hab)	6 405	2	151	48	45	69	92	-	-	-	-	-	-	-	29	434	6.78
XXII	07-248	Vicente Guerrero-Súper Manzana 7 (U Hab)	4 008	1	126	21	34	74	51	31	-	-	-	-	-	-	26	363	9.06
XXIV	07-250	Xopa (U Hab)	1 659	1	289	16	11	-	-	-	-	-	-	-	-	-	13	329	19.83
XXIV	07-251	Zacahuitzco	4 588	1	14	29	212	70	73	-	-	-	-	-	-	-	25	423	9.22
XXVIII	07-253	12 de Diciembre	2 306	1	9	47	29	23	32	26	-	-	-	-	-	-	11	177	7.68
XXVI	07-254	1a. Ampliación Santiago Acahualtepec	5 730	2	74	298	287	-	-	-	-	-	-	-	-	-	27	686	11.97
XXIX	07-256	8a. de San Miguel (Ampl)	1 024	1	25	44	53	-	-	-	-	-	-	-	-	-	2	124	12.11
XIX	07-257	9/12 - Francisco Villa (Ejército Constitucionalista)	1 189	1	74	62	-	-	-	-	-	-	-	-	-	-	18	154	12.95
XXIX	07-258	Buenavista I	8 570	2	72	28	127	42	-	-	-	-	-	-	-	-	18	287	3.35
XXIX	07-259	Buenavista II	9 019	3	51	96	63	115	-	-	-	-	-	-	-	-	27	352	3.90
XXVIII	07-260	Cerro de la Estrella I	8 730	3	88	41	91	15	24	109	45	50	-	-	-	-	25	488	5.59
XXVIII	07-261	Cerro de la Estrella II	6 808	2	59	15	18	28	50	-	-	-	-	-	-	-	15	185	2.72
XIX	07-262	Chinampac de Juárez I	9 072	2	88	81	62	338	46	29	21	386	-	-	-	-	91	1 142	12.59
XIX	07-263	Chinampac de Juárez II	7 329	2	16	142	22	358	17	56	37	146	-	-	-	-	42	836	11.41

Resultados de la votación por colonia o pueblo (Continúa)

Distrito	Clave	Colonia	Lista nominal	MRV	Votos por fórmula										
					1	2	3	4	5	6	7	8	9	10	11
XXXII	07-264	Consejo Agrarista Mexicano I	11 771	3	15	12	165	79	35	6	24	11	77	158	-
XXXII	07-265	Consejo Agrarista Mexicano II	8 886	2	15	66	8	170	31	15	72	32	17	20	-
XXII	07-266	Constitución de 1917 I	8 284	2	39	69	23	9	35	351	-	-	-	-	-
XXII	07-267	Constitución de 1917 II	5 228	2	20	95	52	60	110	16	37	4	-	-	-
XXIX	07-268	Desarrollo Urbano Quetzalcóatl I	10 987	3	31	149	53	163	29	111	13	8	74	-	-
XXIX	07-269	Desarrollo Urbano Quetzalcóatl II	12 144	3	242	95	34	329	12	68	23	97	-	-	-
XXIX	07-270	Desarrollo Urbano Quetzalcóatl III	13 302	4	30	114	41	133	105	9	35	3	22	21	-
XIX	07-271	Ejército de Oriente (U Hab) I	7 862	2	14	128	58	148	436	111	16	-	-	-	-
XIX	07-272	Ejército de Oriente (U Hab) II	8 393	2	95	87	533	26	260	197	-	-	-	-	-
XXIII	07-273	Ermita Zaragoza (U Hab) I	10 271	3	32	550	250	88	55	-	-	-	-	-	-
XXIII	07-274	Ermita Zaragoza (U Hab) II	10 322	4	244	10	96	54	391	23	13	-	-	-	-
XXXII	07-275	José López Portillo I	8 854	3	176	58	211	187	13	187	113	74	-	-	-
XXXII	07-276	José López Portillo II	8 148	2	6	117	98	249	126	153	43	9	6	-	-
XIX	07-277	Juan Escutia I	11 791	3	191	15	21	27	517	23	37	208	-	-	-
XIX	07-278	Juan Escutia II	11 554	3	160	510	92	31	73	46	219	204	-	-	-
XXII	07-279	Leyes de Reforma 3a. Sección I	14 520	5	27	139	87	4	179	52	184	70	181	-	-
XXII	07-280	Leyes de Reforma 3a. Sección II	10 931	3	23	3	324	27	24	10	180	54	58	68	85
XXVI	07-281	Lomas de La Estancia I	5 944	2	21	159	64	102	29	37	235	-	-	-	-
XXVI	07-282	Lomas de La Estancia II	10 299	3	112	63	55	26	23	17	228	357	12	-	-
XXXII	07-283	Lomas de San Lorenzo I	10 223	3	11	34	97	104	17	110	65	68	100	-	-
XXXII	07-284	Lomas de San Lorenzo II	12 134	3	53	43	101	102	101	163	56	78	96	-	-
XXVIII	07-285	Lomas Estrella 2a. Secc. I	7 649	2	45	83	85	264	33	46	68	-	-	-	-
XXVIII	07-286	Lomas Estrella 2a. Secc. II	9 069	2	11	92	168	75	3	60	8	-	-	-	-
XXIX	07-287	Reforma Política I	6 288	2	197	19	32	90	2	10	7	8	-	-	-
XXIX	07-288	Reforma Política II	7 026	3	16	82	39	12	61	104	73	-	-	-	-
XXVIII	07-289	San Juan Xalpa I	10 168	3	90	23	129	22	16	72	26	75	50	303	15
XXVIII	07-290	San Juan Xalpa II	11 046	3	4	36	26	137	56	64	77	38	47	26	6
XXVI	07-291	San Miguel Teotongo I	10 749	3	9	271	85	22	366	49	16	27	-	-	-
XXVI	07-292	San Miguel Teotongo II	13 653	4	15	309	29	224	19	12	113	135	5	87	7
XXVI	07-293	San Miguel Teotongo III	11 108	3	19	255	20	33	10	46	66	35	244	-	-
XXVI	07-294	San Miguel Teotongo IV	6 791	2	15	287	48	34	16	212	-	-	-	-	-
XXIII	07-295	Santa Cruz Meyehualco (U Hab) I	10 162	4	33	19	33	266	177	74	152	84	35	-	-
XXIII	07-296	Santa Cruz Meyehualco (U Hab) II	8 763	2	50	7	173	50	48	30	425	152	138	20	-

Resultados de la votación por colonia o pueblo (Continúa)

Distrito	Clave	Colonia	Lista nominal	MRV	Votos por fórmula										Votos nulos	Total de votos	Participación (%)	
					12	13	14	15	16	17	18	19	20					
XXXII	07-264	Consejo Agrarista Mexicano I	11 771	3	-	-	-	-	-	-	-	-	-	-	-	19	601	5.11
XXXII	07-265	Consejo Agrarista Mexicano II	8 886	2	-	-	-	-	-	-	-	-	-	-	-	13	459	5.17
XXII	07-266	Constitución de 1917 I	8 284	2	-	-	-	-	-	-	-	-	-	-	-	22	548	6.62
XXII	07-267	Constitución de 1917 II	5 228	2	-	-	-	-	-	-	-	-	-	-	-	14	408	7.80
XXIX	07-268	Desarrollo Urbano Quetzalcóatl I	10 987	3	-	-	-	-	-	-	-	-	-	-	-	26	657	5.98
XXIX	07-269	Desarrollo Urbano Quetzalcóatl II	12 144	3	-	-	-	-	-	-	-	-	-	-	-	44	944	7.77
XXIX	07-270	Desarrollo Urbano Quetzalcóatl III	13 302	4	-	-	-	-	-	-	-	-	-	-	-	41	554	4.16
XIX	07-271	Ejército de Oriente (U Hab) I	7 862	2	-	-	-	-	-	-	-	-	-	-	-	64	975	12.40
XIX	07-272	Ejército de Oriente (U Hab) II	8 393	2	-	-	-	-	-	-	-	-	-	-	-	62	1 260	15.01
XXIII	07-273	Ermita Zaragoza (U Hab) I	10 271	3	-	-	-	-	-	-	-	-	-	-	-	57	1 032	10.05
XXIII	07-274	Ermita Zaragoza (U Hab) II	10 322	4	-	-	-	-	-	-	-	-	-	-	-	36	867	8.40
XXXII	07-275	José Lopez Portillo I	8 854	3	-	-	-	-	-	-	-	-	-	-	-	67	1 086	12.27
XXXII	07-276	José Lopez Portillo II	8 148	2	-	-	-	-	-	-	-	-	-	-	-	27	834	10.24
XIX	07-277	Juan Escutia I	11 791	3	-	-	-	-	-	-	-	-	-	-	-	34	1 073	9.10
XIX	07-278	Juan Escutia II	11 554	3	-	-	-	-	-	-	-	-	-	-	-	85	1 420	12.29
XXII	07-279	Leyes de Reforma 3a. Sección I	14 520	5	-	-	-	-	-	-	-	-	-	-	-	39	962	6.63
XXII	07-280	Leyes de Reforma 3a. Sección II	10 931	3	14	28	-	-	-	-	-	-	-	-	-	37	935	8.55
XXVI	07-281	Lomas de La Estancia I	5 944	2	-	-	-	-	-	-	-	-	-	-	-	32	679	11.42
XXVI	07-282	Lomas de La Estancia II	10 299	3	-	-	-	-	-	-	-	-	-	-	-	45	938	9.11
XXXII	07-283	Lomas de San Lorenzo I	10 223	3	-	-	-	-	-	-	-	-	-	-	-	22	628	6.14
XXXII	07-284	Lomas de San Lorenzo II	12 134	3	-	-	-	-	-	-	-	-	-	-	-	31	824	6.79
XXVIII	07-285	Lomas Estrella 2a. Secc. I	7 649	2	-	-	-	-	-	-	-	-	-	-	-	15	639	8.35
XXVIII	07-286	Lomas Estrella 2a. Secc. II	9 069	2	-	-	-	-	-	-	-	-	-	-	-	15	432	4.76
XXIX	07-287	Reforma Política I	6 288	2	-	-	-	-	-	-	-	-	-	-	-	5	370	5.88
XXIX	07-288	Reforma Política II	7 026	3	-	-	-	-	-	-	-	-	-	-	-	11	398	5.66
XXVIII	07-289	San Juan Xalpa I	10 168	3	21	-	-	-	-	-	-	-	-	-	-	32	874	8.60
XXVIII	07-290	San Juan Xalpa II	11 046	3	342	69	-	-	-	-	-	-	-	-	-	38	966	8.75
XXVI	07-291	San Miguel Teotongo I	10 749	3	-	-	-	-	-	-	-	-	-	-	-	62	907	8.44
XXVI	07-292	San Miguel Teotongo II	13 653	4	6	9	27	1	-	-	-	-	-	-	-	57	1 055	7.73
XXVI	07-293	San Miguel Teotongo III	11 108	3	-	-	-	-	-	-	-	-	-	-	-	49	777	6.99
XXVI	07-294	San Miguel Teotongo IV	6 791	2	-	-	-	-	-	-	-	-	-	-	-	50	662	9.75
XXIII	07-295	Santa Cruz Meyehualco (U Hab) I	10 162	4	-	-	-	-	-	-	-	-	-	-	-	49	922	9.07
XXIII	07-296	Santa Cruz Meyehualco (U Hab) II	8 763	2	-	-	-	-	-	-	-	-	-	-	-	38	1 131	12.91

Resultados de la votación por colonia o pueblo (Concluye)

Distrito	Clave	Colonia	Lista nominal	MRV	Votos por fórmula											Total de votos	Participación (%)	
					1	2	3	4	5	6	7	8	9	10	11			
XXIII	07-297	Santa María Aztahuacan (Ej) I	12 256	3	41	136	29	29	144	30	142	53	49	14	341	41	1 049	8.56
XXIII	07-298	Santa María Aztahuacan (Ej) II	11 030	3	93	165	114	37	175	32	29	105	299	-	-	45	1 094	9.92
XXIII	07-299	Sta. Martha Acatitla Nte. (Ampl) I	7 344	2	102	468	30	34	112	11	221	-	-	-	-	44	1 022	13.92
XXIII	07-300	Sta. Martha Acatitla Nte. (Ampl) II	8 268	2	41	227	26	168	361	-	-	-	-	-	-	53	876	10.60
XIX	07-301	Tepalcates I	7 042	2	34	86	15	281	22	74	-	-	-	-	-	25	537	7.63
XIX	07-302	Tepalcates II	7 091	2	368	6	132	26	124	10	40	93	11	-	-	35	845	11.92
XXXII	07-303	Valle de San Lorenzo I	6 782	2	54	91	255	64	-	-	-	-	-	-	-	29	493	7.27
XXXII	07-304	Valle de San Lorenzo II	6 288	2	44	93	20	22	58	-	-	-	-	-	-	13	250	3.98
XXVI	07-305	Xalpa I	5 403	2	63	49	101	72	14	1	137	-	-	-	-	36	473	8.75
XXVI	07-306	Xalpa II	9 935	3	114	204	10	108	41	71	20	23	-	-	-	34	625	6.29
XXVI	07-307	Xalpa III	12 052	3	38	64	245	54	132	138	-	-	-	-	-	55	726	6.02
XXVI	07-308	2a. Ampliación Santiago Acahualtepec I	6 447	2	26	124	77	384	-	-	-	-	-	-	-	37	648	10.05
XXVI	07-309	2a. Ampliación Santiago Acahualtepec II	11 964	3	137	206	7	40	37	46	9	28	42	28	-	16	596	4.98
XXXII	07-140	Minas Polvorilla (U Hab)	-	-	-	-	-	-	-	-	-	-	-	-	-	-	-	-
XXXII	07-147	Moyocoyani (U Hab)	-	-	-	-	-	-	-	-	-	-	-	-	-	-	-	-
XXXII	07-159	Plenitud (U Hab)	-	-	-	-	-	-	-	-	-	-	-	-	-	-	-	-
XXXII	07-208	Santa Cruz VI (U Hab)	-	-	-	-	-	-	-	-	-	-	-	-	-	-	-	-
XXXII	07-209	Santa Cruz VII (U Hab)	-	-	-	-	-	-	-	-	-	-	-	-	-	-	-	-
XXII	07-218	Santa Rosa (Barr)	-	-	-	-	-	-	-	-	-	-	-	-	-	-	-	-
XXXIII	07-238	Valle de Luces II	-	-	-	-	-	-	-	-	-	-	-	-	-	-	-	-
XXXVIII	07-252	Zona Militar Fave Sedena (U Hab)	-	-	-	-	-	-	-	-	-	-	-	-	-	-	-	-

Notas: En ocho colonias de esta delegación no se registro fórmula alguna. Se muestran en las últimas filas de este recuadro.

En Sta. Ma. Aztahuacan (Pblo), con clave 07-227, los datos que se presentan corresponden a la elección extraordinaria del 19 de diciembre de 2010. La cifra de la lista nominal tiene fecha de corte al 9 de diciembre de ese año.

Integración de los comités ciudadanos y consejos de los pueblos por número de fórmula ganadora

Distrito	Clave	Colonia	Nombre del coordinador del Comité	Fórmulas ganadoras y número de integrantes en el Comité							
				Fórmula 1er. lugar	No. de integrantes	Fórmula 2do. lugar	No. de integrantes	Fórmula 3er. lugar	No. de integrantes	Fórmula 4to. lugar	No. de integrantes
XXIV	07-001	Aculco (Pblo)	Verónica Guerrero Vera	2	5	5	2	6	1	4	1
XXII	07-002	Albarradas (U Hab)	María Tinoco Nieto	4	5	2	2	3	1	1	1
XXXII	07-003	Alcanfores (U Hab)	Virginia Hernández Vázquez	1	5	-	-	-	-	-	-
XXXII	07-004	Allepetlali (U Hab)	Gregoria Pinal Sierra	4	5	2	2	5	1	3	1
XIX	07-005	Álvaro Obregón	Olivia Acevedo Saldivar	1	5	3	2	2	2	-	-
XIX	07-006	Álvaro Obregón (Fracc)	Norma Elena Sánchez López	7	5	2	2	8	1	1	1
XXXII	07-007	Año de Juárez	Lorena Ambriz de la Cruz	2	5	3	2	1	2	-	-
XIX	07-008	Antorcha Popular I (U Hab)	Hermelinda Izquierdo Rodríguez	2	5	1	4	-	-	-	-
XXIV	07-009	Apatlaco	Edith Alizate Verdejo	2	5	7	2	1	1	6	1
XXXII	07-010	Arboledas	Silvia García Bernal	1	5	-	-	-	-	-	-
XIX	07-011	Art. 4to. Constitucional (U Hab)	Musio Agustín Salazar	1	5	2	4	-	-	-	-
XXIV	07-012	Banjidal	Flor de la A. González Chida	2	5	3	2	1	2	-	-
XXIX	07-013	Barrancas de Guadalupe	Blanca V. Ángeles Anguiano	2	5	1	4	-	-	-	-
XXXII	07-014	Bellavista (U Hab)	Juana Mota Nequiz	4	5	1	2	2	1	3	1
XXXIII	07-015	Benito Juárez	Rosa Guerra García	4	5	2	2	3	1	1	1
XIX	07-017	Cabeza de Juárez I (U Hab)	Alfonso Carrillo Cárdenas	1	5	2	4	-	-	-	-
XIX	07-018	Cabeza de Juárez II (U Hab)	Sonia Olga Rosado Campuzano	1	5	3	2	2	2	-	-
XIX	07-019	Cabeza de Juárez III (U Hab)	Matilde Cedillo López	1	5	-	-	-	-	-	-
XXIV	07-020	Cacama	Pilar Velasco Cruz	3	5	2	2	4	1	6	1
XXXI	07-021	Campestre Potrero	Hortencia Ávila Cedomio	3	5	6	2	7	1	4	1
XXXII	07-022	Cananea (U Hab)	Jorge Espíndola Espíndola	2	5	1	2	3	1	5	1
XXIX	07-023	Carlos Hank González	Gloria Pérez Solano	5	5	8	2	4	1	1	1
XXXII	07-024	Carmen Serdán (U Hab)	Armando Ocampo Sosa	1	5	2	2	3	2	-	-
XXXII	07-025	Casa Blanca	Víctor Joaquín Pacheco López	2	5	4	2	3	1	1	1
XXXII	07-026	Ce Cualli Ohtli (U Hab)	Ma. Guadalupe Flores Martínez	2	5	3	2	1	2	-	-
XXVIII	07-029	Chinampas de Santa Ma. Tomatlán	Miguel Molina Teodoro	1	5	3	2	2	2	-	-
XXIX	07-030	Citlali	Catalina Jiménez Martínez	5	5	7	2	4	1	8	1
XXII	07-031	Colonial Iztapalapa (Fracc)	José de Jesús Fuentes Ramírez	2	5	1	4	-	-	-	-
XXIII	07-032	Concordia Zaragoza (U Hab)	María Dolores Balderas Rangel	3	5	1	2	2	2	-	-
XXII	07-035	Cuchillas del Moral (U Hab)	Pedro Sánchez Hernández	2	5	1	2	3	2	-	-
XXIX	07-036	Cuitláhuac (U Hab)	María Luciana Carmona Flores	1	5	2	2	3	2	-	-

Integración de los comités ciudadanos y consejos de los pueblos por número de fórmula ganadora (Continúa)

Distrito	Clave	Colonia	Nombre del coordinador del Comité	Fórmulas ganadoras y número de integrantes en el Comité							
				Fórmula 1er. lugar	No. de integrantes	Fórmula 2do. lugar	No. de integrantes	Fórmula 3er. lugar	No. de integrantes	Fórmula 4to. lugar	No. de integrantes
XXVIII	07-037	Culhuacán (Pblo)	Verónica Suarez Salinas	8	5	7	2	6	1	4	1
XXX	07-038	Degollado	Gloria Valdez Cervantes	4	5	2	2	3	1	1	1
XXXIX	07-039	Degollado Chico	Jorge Romero Fuentes	1	5	2	4	-	-	-	-
XXII	07-041	Dr. Alfonso Ortiz Tirado	Julia Malpica Roldán	5	5	6	2	1	1	2	1
XIX	07-042	Ejército de Agua Prieta	Hilario Nolasco Ochoa	1	5	5	2	4	1	2	1
XIX	07-044	Ejto. Constitucionalista (U Hab)	José Luis Razo Escobar	2	5	8	2	7	1	5	1
XIX	07-045	Ejto. Constitucionalista II (U Hab)	Oswaldo Ángeles Valera	1	5	2	4	-	-	-	-
XIX	07-046	Ejto. Constitucionalista, Supermanzana I (U Hab)	Brenda Gabriela Mora Cruz	4	5	2	2	3	1	9	1
XIX	07-047	Ejto. Constitucionalista, Supermanzana II (U Hab)	Rocío Sánchez Páez	2	5	1	4	-	-	-	-
XIX	07-048	Ejto. Constitucionalista, Supermanzana III (U Hab)	Rosa Delia Gómez Nájera	3	5	6	2	5	1	1	1
XIX	07-049	Ejto. de Ote II (U Hab)	Fernando E. Gutiérrez Guzmán	4	5	2	2	6	1	3	1
XXIII	07-050	El Eden	Marcela Martínez Pedroza	4	5	2	2	3	1	1	1
XXVIII	07-051	El Manto	María Eugenia Ponce Hernández	8	5	3	2	1	1	7	1
XXVIII	07-052	El Manto Plan de Iguala	Sara Zacarías Ramírez	3	5	2	2	1	2	-	-
XXVIII	07-053	El Mirador	Isaura Estrada Tapia	2	5	1	4	-	-	-	-
XXXII	07-054	El Molino	Federico Romero González	4	5	5	2	3	1	1	1
XXXVIII	07-055	El Molino	Ma. Guadalupe Huerta Noriega	1	5	2	4	-	-	-	-
XXIV	07-056	El Prado	Martha Lizbeth Jaramillo Cancino	1	5	4	2	3	1	2	1
XXIV	07-057	El Retoño	María Guadalupe Vilchis Gómez	2	5	6	2	3	1	8	1
XXXII	07-058	El Rodeo	Crescenciano Martínez Gijón	4	5	2	2	1	1	3	1
XXXII	07-059	El Rosario	Jesús Melmar Cisneros Jurado	2	5	7	2	6	1	10	1
XXVIII	07-060	El Santuario	Marlen López Hernández	7	5	5	2	1	1	6	1
XXVIII	07-061	El Santuario (Ampl)	Jesús Meza Lueza	4	5	6	2	1	1	2	1
XXIV	07-062	El Sifón	Catalina Anaya Santillán	5	5	1	2	2	1	6	1
XXXII	07-063	El Triángulo	Carlos Virrueta Estrada	3	5	4	2	5	1	2	1
XXIV	07-064	El Triunfo	José Aguilar Morán	2	5	5	2	4	1	3	1
XXIV	07-065	El Triunfo (Ampl)	Guadalupe Galicia Rosales	1	5	2	2	9	1	5	1
XXVIII	07-066	El Vergel	Rebeca Nava Pacheco	3	5	2	2	5	1	4	1
XXVIII	07-067	El Vergel Triángulo de Las Agujas I (U Hab)	Aureliano Aguilar	1	5	2	2	3	1	4	1
XXVIII	07-068	El Vergel Triángulo de Las Agujas II (U Hab)	Severa Rodríguez Blanco	1	5	2	4	-	-	-	-
XXXI	07-069	Emiliano Zapata (Ampl)	Héctor Romero Herrera	4	5	3	2	1	1	2	1

Integración de los comités ciudadanos y consejos de los pueblos por número de fórmula ganadora (Continúa)

Distrito	Clave	Colonia	Nombre del coordinador del Comité	Fórmulas ganadoras y número de integrantes en el Comité							
				Fórmula 1er. lugar	No. de integrantes	Fórmula 2do. lugar	No. de integrantes	Fórmula 3er. lugar	No. de integrantes	Fórmula 4to. lugar	No. de integrantes
XXIV	07-071	Escuadrón 201	Miguel Ángel González Zavala	10	5	7	2	4	1	2	1
XXVIII	07-072	Estado de Veracruz	Isabel Eugenia Zárate Segura	2	5	1	2	3	2	-	-
XXVIII	07-073	Estrella Culhuacán	Alma Rosa Esquivel Jardón	3	5	6	2	1	1	4	1
XXVIII	07-074	Estrella del Sur	Javier Cuauhtémoc Salas Ávila	3	5	9	2	7	1	8	1
XXXII	07-075	F P F V (Predio El Molino) (U Hab)	Laura Clarisa Miranda de la C.	2	5	1	4	-	-	-	-
XXX	07-076	Francisco Villa	Ma. del Refugio Ángel Mendoza	1	5	3	2	6	1	2	1
XXXVIII	07-077	Fuego Nuevo	Juana de La Cruz Moreno S.	2	5	10	2	7	1	5	1
XXIII	07-078	Fuentes de Zaragoza (U Hab)	Alma Isabel Godínez Martínez	1	5	-	-	-	-	-	-
XIX	07-079	Fuerte de Loreto - La Antena (U Hab)	Ricardo Andrade Olarte	2	5	7	2	9	1	8	1
XXII	07-080	Gama Gavilán (U Hab)	Ma. de Jesús Fuentes Aguillón	1	5	-	-	-	-	-	-
XXII	07-081	Gavilán (U Hab)	Ma. Isabel Cristina Bautista L.	4	5	2	2	1	1	3	1
XXVIII	07-082	Granjas Esmeralda	Irma Hernández Valadez	2	5	1	4	-	-	-	-
XXXVIII	07-083	Granjas Estrella I	Jorge López Ruiz	2, 1	3, 3	3	2	4	1	-	-
XXXVIII	07-084	Granjas Estrella II	Maria Rosa Hernández Reyna	4	5	3	2	5	1	2	1
XXXVIII	07-085	Granjas Estrella III	Maria Luisa Ramírez Ruiz	1	5	-	-	-	-	-	-
XXIV	07-086	Granjas San Antonio	Argelia Lilia Granados Huante	2	5	3	2	1	2	-	-
XXXII	07-087	Guadalupe (Barr)	Margarita de la C. Velázquez	6	5	5	2	1	1	3	1
XXII	07-088	Guadalupe del Moral	Alfonso de J. González May	4	5	8	2	1	1	10	1
XIX	07-089	Guelatao de Juárez I (U Hab)	Juana Granados Garrido	2	5	1	2	3	2	-	-
XIX	07-090	Guelatao de Juárez II (U Hab)	José Luis Chávez Rodríguez	2	5	3	4	-	-	-	-
XXIV	07-091	Héroes de Churubusco	Maria Antonieta Aguado M.	1	5	2	4	-	-	-	-
XXXII	07-092	Huasipungo (U Hab)	Sonia Gpe. Peralta Montaner	1	5	-	-	-	-	-	-
XXVI	07-093	Huitzico-La Poblánita	Rosalba Hernández Mendoza	1	5	4	2	3	1	2	1
XIX	07-094	Ignacio Zaragoza (U Hab)	Maria Isabel Morales Arellano	2	5	1	4	-	-	-	-
XXIX	07-095	Insurgentes	Araceli Vargas Castillo	2	5	4	2	3	1	1	1
XXVI	07-096	Ixtlahuacan	Beatriz Ramírez Delgado	9	5	1	2	5	1	7	1
XXII	07-097	Jacarandas	Maricela García Pichardo	2	5	1	2	3	1	4	1
XXIV	07-098	Jardines de Churubusco	Teresa Becerril Gastón	2	5	1	4	-	-	-	-
XXXII	07-099	Jardines de San Lorenzo	Enrique Acosta Pichardo	1	5	4	2	3	1	2	1
XIX	07-101	José Ma. Morelos y Pavón (U Hab)	Maria Guadalupe Sotelo Pérez	1	5	2	4	-	-	-	-
XXIV	07-103	Justo Sierra	Rogelia Pérez de Tejada Jaime	1	5	-	-	-	-	-	-

Integración de los comités ciudadanos y consejos de los pueblos por número de fórmula ganadora (Continúa)

Distrito	Clave	Colonia	Nombre del coordinador del Comité	Fórmulas ganadoras y número de integrantes en el Comité							
				Fórmula 1er. lugar	No. de integrantes	Fórmula 2do. lugar	No. de integrantes	Fórmula 3er. lugar	No. de integrantes	Fórmula 4to. lugar	No. de integrantes
XXIV	07-104	La Asunción (Barr)	Celia Modesta Zayas Martínez	1	5	4	2	7	1	3	1
XXIII	07-105	La Colmena (U Hab)	Maria Teresa Díaz Valencia	2	5	4	2	7	1	3	1
XXIX	07-106	La Era	Elizabeth Figueroa Díaz	3	5	2	2	1	1	4	1
XXXII	07-107	La Esperanza	Paola Uriostegui Mendoza	4	5	3	2	1	1	2	1
XXXII	07-108	La Estación	Marco Antonio Espinoza M.	1	5	-	-	-	-	-	-
XIX	07-109	La Joya	Mercedes Cansino Ortiz	2	5	1	2	3	2	-	-
XIX	07-110	La Joyita	Brigida Mónica Márquez Herrera	2	5	1	4	-	-	-	-
XXIX	07-111	La Maguayera	Juana Cruz Contreras	4	5	1	2	3	1	5	1
XXIV	07-112	La Nueva Rosita	Evelia Tovar Montaño	2	5	3	2	4	1	1	1
XXXII	07-113	La Planta	María Guadalupe Rojas Peña	6	5	2	2	5	1	3	1
XXXII	07-114	La Polvorilla	Marcelo de Jesús Reyes	2	5	1	2	5	1	3	1
XXXII	07-115	La Polvorilla (Amp)	María Eugenia Zarco Hernández	6	5	4	2	1	1	7	1
XXII	07-116	La Regadera	María Guadalupe Pantoja Ponce	2	5	1	4	-	-	-	-
XXII	07-117	Las Américas (U Hab)	Araceli Hernández Carrillo	1	5	2	2	3	2	-	-
XXIX	07-118	Las Peñas	Josefina Fragoso Ramos	4	5	3	2	2	1	1	1
XXII	07-119	Leyes de Reforma 1a. Sección	Juan López López	1	5	2	2	6	1	5	1
XXII	07-120	Leyes de Reforma 2a. Sección	Edmundo J. Matadamas Escobar	3	5	5	2	7	1	1	1
XXIX	07-124	Lomas de Santa Cruz Meyehualco	Felipa Lovera Rojas	3	5	5	2	4	1	2	1
XXVI	07-125	Lomas de Zaragoza	Yolanda Rodríguez Hernández	10	5	4	2	6	1	5	1
XXVIII	07-126	Lomas el Manto	María Vela Ávila	1	5	4	2	2	1	3	1
XXVIII	07-127	Lomas Estrella III (U Hab)	René Valdez Becerril	2	5	1	4	-	-	-	-
XXVIII	07-128	Lomas Estrella 1a. Secc. (Fracc)	Alejandro Mejía Blázquez	4	5	5	2	2	1	1	1
XXIX	07-130	Los Ángeles	Bianca Estela Flores Tlaxcalteca	3	5	6	2	4	1	2	1
XXIX	07-131	Los Ángeles Apanoaya	José Alberto González Guzmán	3	5	7	2	6	1	1	1
XXVIII	07-132	Los Cipreses	Sebastián López Garzón	3	5	1	2	2	1	4	1
XXIV	07-133	Los Picos VI B	Damaso José González Ruiz	2	5	1	4	-	-	-	-
XXVIII	07-134	Los Reyes (Amp)	Filiberto Cruz Ramírez	3	5	4	2	6	1	2	1
XXVIII	07-135	Los Reyes (Pblo)	Patricio Olivares García	4	5	2	2	5	1	3	1
XXII	07-136	M. Maza de Juárez (U Hab)	Rosalba Rivera Álvarez	2	5	1	2	3	2	-	-
XXIV	07-137	Magdalena Atlazolpa (Pblo)	María Cristina Amador Quintero	1	5	2	2	5	1	3	1
XXIV	07-138	Mexicaltzingo (Pblo)	Dolores Estela Lopez Archundia	2	5	1	2	3	1	4	1

Integración de los comités ciudadanos y consejos de los pueblos por número de fórmula ganadora (Continúa)

Distrito	Clave	Colonia	Nombre del coordinador del Comité	Fórmulas ganadoras y número de integrantes en el Comité							
				Fórmula 1er. lugar	No. de integrantes	Fórmula 2do. lugar	No. de integrantes	Fórmula 3er. lugar	No. de integrantes	Fórmula 4to. lugar	No. de integrantes
XXVI	07-139	Miguel de la Madrid Hurtado	Jesús Barrera Ramírez	3	5	4	2	2	1	1	1
XXVIII	07-141	Minerva	Jorge Alvarado Tello	5	5	4	2	1	1	3	1
XXXII	07-142	Miradores (U Hab)	Ma. Guadalupe Pacheco López	8	5	3	2	4	1	2	1
XXVI	07-143	Miravalle	Rogelio Estrada Pardo	1	5	5	2	3	1	6	1
XXIX	07-144	Mixcoatl	Miguel Ángel Macedo Escartin	5	5	2	2	4	1	6	1
XXIV	07-145	Modelo (U)	Eliezer Muñoz Ledo Osorio	4	5	8	2	2	1	1	1
XXIII	07-146	Monte Albán	Maria Guadalupe Avilés Moreno	2	5	4	2	5	1	3	1
XXXII	07-148	Na Hal Ti (U Hab)	Roberto Carlos Álvarez Aleman	1	5	-	-	-	-	-	-
XXII	07-149	Norma ISSSTE (U Hab)	Esther Julieta Leyte Ortiz	2	5	3	2	1	2	-	-
XXXII	07-150	Nueva Generación (U Hab)	Rafaela Romo Orozco	1	5	2	4	-	-	-	-
XXXIX	07-151	Palmitas	Gabriel Yáñez Lima	9	5	2	2	3	1	1	1
XIX	07-152	Paraíso	Miguel Ángel Tadeo Alcántara	1	5	5	2	8	1	6	1
XIX	07-153	Paraíso (Amp)	Fabiola Patricia Aranda Gómez	1	5	2	2	3	2	-	-
XXIX	07-154	Paraje San Juan	Fernando Zamorano Herrera	4	5	1	2	5	1	3	1
XXIII	07-155	Paraje Zacatepec	Francisca Quintana Ramirez	5	5	6	2	4	1	7	1
XXIX	07-156	Parajes Buenavista (Tetecon)	Natalia Marlen Fuentes Valle	1	5	4	2	3	1	2	1
XXII	07-157	Paseos de Churubusco	María de la Luz Ortega Villata	5	5	1	2	2	1	4	1
XIX	07-158	Peñón Viejo (U Hab)	María del R. Alvarado Bello	1	5	3	2	2	2	-	-
XXII	07-160	Plutarco Elias Calles	Isabel Alarcón Barajas	3	5	2	2	1	2	-	-
XXIX	07-161	Predio Degollado	Aurora D. Domínguez Orea	3	5	2	2	4	1	5	1
XXXII	07-162	Presidentes de México	Maria Isabel Esquivel Valle	9	5	6	2	1	1	5	1
XXII	07-163	Privada Gavián (U Hab)	María del Cristal Torres García	1	5	3	2	2	2	-	-
XXII	07-164	Progresista	Felipe de Jesús Ramos Atilano	1	5	6	2	5	1	2	1
XXVIII	07-165	Progreso del Sur	Eduardo Vázquez Telotza	3	5	1	2	2	1	5	1
XXXII	07-166	Puente Blanco	Enrique Vargas Ruiz	5	5	7	2	8	1	3	1
XXIV	07-167	Purísima Atlazolpa	Carlos Zarco Villafán	2	5	1	4	-	-	-	-
XIX	07-168	Purísima I	Alfredo Martínez Olguín	1	5	-	-	-	-	-	-
XXII	07-169	Real del Moral (Fracc)	María M. Sánchez Torres	1	5	4	2	2	1	3	1
XIX	07-171	Renovación	Adalberto Daniel Blas Bautista	1	5	7	2	6	1	2	1
XXVIII	07-172	Ricardo Flores Magón	Ernesto Serafín Mirón	3	5	1	2	2	2	-	-
XXVIII	07-173	Ricardo Flores Magón (Amp)	Ana María Parada Contreras	3	5	2	2	1	1	4	1

Integración de los comités ciudadanos y consejos de los pueblos por número de fórmula ganadora (Continúa)

Distrito	Clave	Colonia	Nombre del coordinador del Comité	Fórmulas ganadoras y número de integrantes en el Comité								
				Fórmula 1er. lugar	No. de integrantes	Fórmula 2do. lugar	No. de integrantes	Fórmula 3er. lugar	No. de integrantes	Fórmula 4to. lugar	No. de integrantes	
XXXII	07-174	Rinconada el Molino	Enrique Vilchis Franco	3	5	5	2	1	1	2	1	1
XXIV	07-175	San Andrés Tetepilco (Pblo)	Víctor Meza Olvera	7	5	8	2	5	1	4	1	1
XXVIII	07-176	San Andrés Tomatlán (Pblo)	María Trinidad Hernández A.	2	5	9	2	6	1	8	1	1
XXXII	07-177	San Antonio (Barr)	Edith Vaneza Urbina Jiménez	2	5	10	2	6	1	14	1	1
XXVIII	07-178	San Antonio Culhuacán (Barr)	Sandra Marisela Sánchez Neri	2	5	1	2	5	1	3	1	1
XXXI	07-179	San Francisco Apolocalco	Margarita del P. de la Rosa Puga	1	5	4	2	3	1	2	1	1
XXIV	07-180	San Ignacio (Barr)	Jorge Suárez Serrano	5	5	3	2	1	1	6	1	1
XXIV	07-181	San José (Barr)	Sergio Maguay Sánchez	3	5	5	2	1	1	4	1	1
XXIV	07-182	San José Aculco	Lilia Velásco Osorio	4	5	3	2	2	1	1	1	1
XXIX	07-183	San José Buenavista	Laura Cruz Arroyo	3	5	2	2	6	1	1	1	1
XXXII	07-184	San Juan 2a. Ampliación (Pje)	María Anselma Francisco Nieto	1	5	2	4	-	-	-	-	-
XXXIII	07-185	San Juan Cerro (Pje)	Angélica Guzmán Castillo	1	5	3	2	2	1	5	1	1
XXXII	07-186	San Juan Joya (Pje)	Elisa Camargo Almaráz	1	5	2	2	3	2	-	-	-
XXIV	07-188	San Juanico Nextipac (Pblo)	Juan Carlos Cedillo Ríos	1	5	2	2	4	1	3	1	1
XXXII	07-189	San Lorenzo 870 (U Hab)	Ma. del C. Valencia Martínez	1	5	-	-	-	-	-	-	-
XXXII	07-190	San Lorenzo Tezonco (Barr)	Luz Irene Rosas Cruz	1	5	3	2	2	1	4	1	1
XXXII	07-191	San Lorenzo Tezonco (Pblo)	Teresa Amaya Espinosa	3	5	4	2	2	1	5	1	1
XXXII	07-192	San Lorenzo Tezonco 1 (U Hab)	Minerva Salgado Salmerón	1	5	-	-	-	-	-	-	-
XXXII	07-193	San Lorenzo Tezonco II (U Hab)	Minerva T. Corona Hernández	1	5	-	-	-	-	-	-	-
XXIII	07-194	San Lorenzo Xicotencatl (Pblo)	Erica Hernández Cabrera	1	5	4	2	3	1	2	1	1
XXIV	07-195	San Lucas (Barr)	María de los A. López Espinoza	4	5	2	2	5	1	1	1	1
XXII	07-196	San Miguel (Barr)	Violeta M. Cuenca Martínez	8	5	1	2	12	1	7	1	1
XXVIII	07-198	San Nicolás Tolentino I	Alicia García Mendoza	5	5	3	2	4	1	2	1	1
XXVIII	07-199	San Nicolás Tolentino II	María de la L. García Hernández	4	5	2	2	3	1	1	1	1
XXIV	07-200	San Pablo (Barr)	Javier Salazar Cano	5	5	2	2	3	2	-	-	-
XXXI	07-201	San Pablo I, II y V-Lomas del Paraíso	Luisa G. Hernández López	2	5	1	2	3	1	4	1	1
XXIV	07-202	San Pedro (Barr)	José Luis Arroyo Reyes	6	5	10	2	4	1	7	1	1
XXIII	07-203	San Sebastián Tecolxitlán (Pblo)	Diana Granados Cedillo	6	5	1	2	8	1	4	1	1
XXXVIII	07-204	San Simón Culhuacán (Barr)	Rosa María Rodríguez Arroyo	1	5	2	2	4	1	3	1	1
XXIV	07-205	Santa Bárbara (Barr)	Tomás Guillín Morales	13	5	7	2	6	1	3	1	1
XXIX	07-206	Santa Cruz Meyehualco (Pblo)	Patricia Alanís Arteaga	6	5	5	2	3	1	7	1	1

Integración de los comités ciudadanos y consejos de los pueblos por número de fórmula ganadora (Continúa)

Distrito	Clave	Colonia	Nombre del coordinador del Comité	Fórmulas ganadoras y número de integrantes en el Comité							
				Fórmula 1er. lugar	No. de integrantes	Fórmula 2do. lugar	No. de integrantes	Fórmula 3er. lugar	No. de integrantes	Fórmula 4to. lugar	No. de integrantes
XXVIII	07-211	Santa María del Monte	Luis Rojo Ramírez	1	5	2	2	3	2	-	-
XXVIII	07-212	Santa María Tomatlán	María del R. Irene Arias Rueda	7	5	6	2	2	1	3	1
XXVIII	07-213	Santa María Tomatlán (Amp)	Guadalupe L. Romero Aguilar	5	5	6	2	4	1	2	1
XXVIII	07-214	Santa María Tomatlán (Pblo)	Clemente Ibañez Gonzales	1	5	3	2	6	1	2	1
XXIII	07-215	Santa Martha Acatitla	Blanca Alicia Herrera Cruz	8	5	1	2	9	1	6	1
XXIII	07-216	Santa Martha Acatitla Sur (Amp)	Soledad Sánchez Montoya	1	5	3	2	2	1	4	1
XXIII	07-217	Santa Martha Acatitla (Pblo)	Ignacio Torres Vázquez	2	5	7	2	6	1	5	1
XXVI	07-219	Santiago Acahualtepec (Pblo)	Federico Rivas Rivera	2	5	4	2	1	1	3	1
XXIV	07-220	Sector Popular	Jorge S. Manjarréz Pineda	3	5	9	2	1	1	6	1
XXII	07-221	Sideral	María del Rosario Cruz Ramírez	3	5	1	2	2	1	4	1
XXIX	07-222	Sierra del Valle	Ma. de la Paz Ortiz Tello	2	5	1	4	-	-	-	-
XXIV	07-223	Sinatel	Roberto Caso Miranda	1	5	3	2	2	2	-	-
XXIV	07-224	Sinatel (Amp)	Ma. del Rosario Rojas Martínez	3	5	4	2	1	1	2	1
XXIII	07-225	Solidaridad el Salado (U Hab)	Josefina García Alcántar	3	5	1	2	2	1	6	1
XXVIII	07-226	Sta. Isabel Industrial	Tiburcio Riveros Carrasco	1	5	-	-	-	-	-	-
XXIII	07-227	Sta. Ma. Azahuacan (Pblo)	Fernán Cedillo Espín	8	5	4	2	1	1	10	1
XXIX	07-229	Tenorios	José Ciro P. Pineda Hernández	5	5	2	2	7	1	6	1
XXIII	07-231	Texcoco el Salado	Carlos Carapia Laureano	1	5	-	-	-	-	-	-
XXXII	07-232	Tlaltenco (U Hab)	Verónica Vera Miranda	1	5	2	2	3	2	-	-
XXXII	07-233	Tlanezicalli (U Hab)	Miriam Acata Peña	1	5	-	-	-	-	-	-
XXVIII	07-234	Tula (Barr)	Ángel Fuentes Rodríguez	1	5	2	4	-	-	-	-
XXXII	07-235	Usco VI (U Hab)	Guadalupe González Camacho	3	5	1	2	2	2	-	-
XXVIII	07-236	Valle de Luces (U Hab)	Clemente Blas Silvestre Reyes	2	5	1	2	3	2	-	-
XXVIII	07-237	Valle de Luces I	Mario García Sordo	2, 3	3, 3	1	1	5	1	6	1
XXVIII	07-240	Valle del Sur	Lilia Cornejo Romero	1	5	4	2	2	1	5	1
XXVIII	07-241	Veracruzana (Amp)	Rufino Galicia San Juan	2	5	1	2	4	1	3	1
XXII	07-242	Vicente Guerrero-Súper Manzana 1 (U Hab)	Macedonio Barrera Ángeles	3	5	5	2	1	1	2	1
XXII	07-243	Vicente Guerrero-Súper Manzana 2 (U Hab)	Omar E. Pochtzin Contreras	3	5	1	2	2	1	5	1
XXII	07-244	Vicente Guerrero-Súper Manzana 3 (U Hab)	Noé Parra García	6	5	2	2	3	1	7	1
XXII	07-245	Vicente Guerrero-Súper Manzana 4 (U Hab)	José Pablo Orgaz Tapia	2	5	8	2	7	1	4	1
XXII	07-246	Vicente Guerrero-Súper Manzana 5 (U Hab)	Reyna Carmona Rocha	5	5	6	2	8	1	7	1

Integración de los comités ciudadanos y consejos de los pueblos por número de fórmula ganadora (Continúa)

Distrito	Clave	Colonia	Nombre del coordinador del Comité	Fórmulas ganadoras y número de integrantes en el Comité							
				Fórmula 1er. lugar	No. de integrantes	Fórmula 2do. lugar	No. de integrantes	Fórmula 3er. lugar	No. de integrantes	Fórmula 4to. lugar	No. de integrantes
XXII	07-247	Vicente Guerrero-Súper Manzana 6 (U Hab)	Bárbara Contreras Rodríguez	1	5	5	2	4	1	2	1
XXII	07-248	Vicente Guerrero-Súper Manzana 7 (U Hab)	Laura Banesa Alvarado Olguín	1	5	4	2	5	1	3	1
XXIV	07-250	Xopa (U Hab)	Nidia I. Ancheyta Fernández	1	5	2	2	3	2	-	-
XXIV	07-251	Zacahuiztco	Maura Rodríguez Montiel	3	5	5	2	4	1	2	1
XXVIII	07-253	12 de Diciembre	Luis Molina Gutiérrez	2	5	5	2	3	1	6	1
XXVI	07-254	1a. Ampliación Santiago Acahualtepec	María Contreras Becerril	2	5	3	2	1	2	-	-
XXIX	07-256	8a. de San Miguel (Amp)	Zoila Bautista Méndez	3	5	2	2	1	2	-	-
XIX	07-257	9 1/2-Francisco Villa (Ejército Constitucionalista) (Conj. Hab)	Reyna Navarrete Hernández	1	5	2	4	-	-	-	-
XXIX	07-258	Buenavista I	Ma. Trinidad Galindo Toscano	3	5	1	2	4	1	2	1
XXIX	07-259	Buenavista II	Rosalba Casarrubias Azamar	4	5	2	2	3	1	1	1
XXVIII	07-260	Cerro de la Estrella I	Jorge Guzmán Gaona	6	5	3	2	1	1	8	1
XXVIII	07-261	Cerro de la Estrella II	Moisés Vázquez López	1	5	5	2	4	1	3	1
XIX	07-262	Chinampac de Juárez I	María Marta Velázquez Muñiz	8	5	4	2	1	1	2	1
XIX	07-263	Chinampac de Juárez II	Yocelin Celeste Silva Ramírez	4	5	8	2	2	1	6	1
XXXII	07-264	Consejo Agrarista Mexicano I	María S. del C. Rodríguez González	3	5	10	2	4	1	9	1
XXXII	07-265	Consejo Agrarista Mexicano II	José Luis Víctor Ríos Sánchez	4	5	7	2	2	1	8	1
XXII	07-266	Constitución de 1917 I	Dora Hinojosa Cid	6	5	2	2	1	1	5	1
XXII	07-267	Constitución de 1917 II	Víctor Morán Vargas	5	5	2	2	4	1	3	1
XXIX	07-268	Desarrollo Urbano Quetzalcóatl I	Elia Velázquez Carreño	4	5	2	2	6	1	9	1
XXIX	07-269	Desarrollo Urbano Quetzalcóatl II	María Longinos Rosas Tovar	4	5	1	2	8	1	2	1
XXIX	07-270	Desarrollo Urbano Quetzalcóatl III	María de la L. Santoyo Carmona	4	5	2	2	5	1	3	1
XIX	07-271	Ejército de Oriente (U Hab) I	Emilio Girón Sánchez	5	5	4	2	2	1	6	1
XIX	07-272	Ejército de Oriente (U Hab) II	Blanca Esquivel Hernández	3	5	5	2	6	1	1	1
XXIII	07-273	Ermita Zaragoza (U Hab) I	Vianet Salazar Corona	2	5	3	2	4	1	5	1
XXIII	07-274	Ermita Zaragoza (U Hab) II	Nancy Beatriz Sandoval Esquivel	5	5	1	2	3	1	4	1
XXXII	07-275	José Lopez Portillo I	Esperanza Trujillo Mendoza	3	5	4	2	6	2	-	-
XXXII	07-276	José Lopez Portillo II	Andrés Torres Huertos	4	5	6	2	5	1	2	1
XIX	07-277	Juan Escutia I	Leticia Piña Mora	5	5	8	2	1	1	7	1
XIX	07-278	Juan Escutia II	Bernardita Valladares Nepomuceno	2	5	7	2	8	1	1	1
XXII	07-279	Leyes de Reforma 3a. Sección I	Leticia Macías Tinoco	7	5	9	2	5	1	2	1
XXII	07-280	Leyes de Reforma 3a. Sección II	María Guadalupe Real Miranda	3	5	7	2	11	1	10	1

Integración de los comités ciudadanos y consejos de los pueblos por número de fórmula ganadora (Continúa)

Distrito	Clave	Colonia	Nombre del coordinador del Comité	Fórmulas ganadoras y número de integrantes en el Comité								
				Fórmula 1er. lugar	No. de integrantes	Fórmula 2do. lugar	No. de integrantes	Fórmula 3er. lugar	No. de integrantes	Fórmula 4to. lugar	No. de integrantes	
XXVI	07-281	Lomas de La Estancia I	Xóchitl Ortiz Canales	7	5	2	2	4	4	1	3	1
XXVI	07-282	Lomas de La Estancia II	Refugio E. Barón Reséndiz	8	5	7	2	1	1	1	2	1
XXXII	07-283	Lomas de San Lorenzo I	Sonia Rosas García	6	5	4	2	9	1	1	3	1
XXXII	07-284	Lomas de San Lorenzo II	María Isabel López Orta	6	5	4	2	3	1	1	5	1
XXVIII	07-285	Lomas Estrella 2a. Secc. I	Rocío E. Gallart Rodríguez	4	5	3	2	2	1	1	7	1
XXVIII	07-286	Lomas Estrella 2a. Secc. II	María del R. Arizmendi Álvarez	3	5	2	2	4	1	1	6	1
XXIX	07-287	Reforma Polifónica I	Georgina Trejo Rosado	1	5	4	2	3	1	1	2	1
XXIX	07-288	Reforma Polifónica II	Bernardo Espinosa Rodríguez	6	5	2	2	7	1	1	5	1
XXVIII	07-289	San Juan Xalpa I	Yasmany César García Alonso	10	5	3	2	1	1	1	8	1
XXVIII	07-290	San Juan Xalpa II	Victoria Villegas Peña	12	5	4	2	7	1	1	13	1
XXVI	07-291	San Miguel Teotongo I	María Socorro Torres Ávila	5	5	2	2	3	1	1	6	1
XXVI	07-292	San Miguel Teotongo II	Teresa Ortega Rico	2	5	4	2	8	1	1	7	1
XXVI	07-293	San Miguel Teotongo III	Juan Ruiz Guzmán	2	5	9	2	7	1	1	6	1
XXVI	07-294	San Miguel Teotongo IV	Eva Alicia Morales Martínez	2	5	6	2	3	1	1	4	1
XXIII	07-295	Santa Cruz Meyehualco (U Hab) I	Pedro Padilla Mancilla	4	5	5	2	7	1	1	8	1
XXIII	07-296	Santa Cruz Meyehualco (U Hab) II	Juan Plaza Ruiz	7	5	3	2	8	1	1	9	1
XXIII	07-297	Santa María Aztahuacan (Ej) I	Lauro Díaz Soreque	11	5	5	2	7	1	1	2	1
XXIII	07-298	Santa María Aztahuacan (Ej) II	María Guadalupe Soreque Díaz	9	5	5	2	2	1	1	3	1
XXIII	07-299	Sta. Martha Acatitla Nte. (Ampl) I	Maricela Ichikawa Hernández	2	5	7	2	5	1	1	1	1
XXIII	07-300	Sta. Martha Acatitla Nte. (Ampl) II	María del Carmen Ávila Flores	5	5	2	2	4	1	1	1	1
XIX	07-301	Tepalcates I	Rosario Sámano Contreras	4	5	2	2	6	1	1	1	1
XIX	07-302	Tepalcates II	Pedro David Ochoa Sil	1	5	3	2	5	1	1	8	1
XXXII	07-303	Valle de San Lorenzo I	María E. Salceda Hernández	3	5	2	2	4	1	1	1	1
XXXII	07-304	Valle de San Lorenzo II	Ana Gpe. de la Torre Hernández	2	5	5	2	1	1	1	4	1
XXVI	07-305	Xalpa I	Florencio Felipe Espinoza Celis	7	5	3	2	4	1	1	1	1
XXVI	07-306	Xalpa II	Ricardo del Río Mancilla	2	5	1	2	4	1	1	6	1
XXVI	07-307	Xalpa III	Irene Hernández Gallardo	3	5	6	2	5	1	1	2	1
XXVI	07-308	2a. Ampliación Santiago Acahualtepec I	Porfirio Antonio Morán Vargas	4	5	2	2	3	1	1	1	1
XXVI	07-309	2a. Ampliación Santiago Acahualtepec II	Gloria Zarco Espinosa	2	5	1	2	6	1	1	9	1
XXXII	07-140	Mimas Polvorilla (U Hab)	-	-	-	-	-	-	-	-	-	-
XXXII	07-147	Mocoyocani (U Hab)	-	-	-	-	-	-	-	-	-	-

Integración de los comités ciudadanos y consejos de los pueblos por número de fórmula ganadora (Concluye)

Distrito	Clave	Colonia	Nombre del coordinador del Comité	Fórmulas ganadoras y número de integrantes en el Comité								
				Fórmula 1er. lugar	No. de integrantes	Fórmula 2do. lugar	No. de integrantes	Fórmula 3er. lugar	No. de integrantes	Fórmula 4to. lugar	No. de integrantes	
XXXII	07-159	Plenitud (U Hab)	-	-	-	-	-	-	-	-	-	-
XXXII	07-208	Santa Cruz VI (U Hab)	-	-	-	-	-	-	-	-	-	-
XXXII	07-209	Santa Cruz VII (U Hab)	-	-	-	-	-	-	-	-	-	-
XXII	07-218	Santa Rosa (Barr)	-	-	-	-	-	-	-	-	-	-
XXVIII	07-238	Valle de Luces II	-	-	-	-	-	-	-	-	-	-
XXVIII	07-252	Zona Militar Fave Sedena (U Hab)	-	-	-	-	-	-	-	-	-	-

Notas: En ocho colonias de esta delegación no se registró fórmula alguna. Se muestran en las últimas filas de este cuadro.

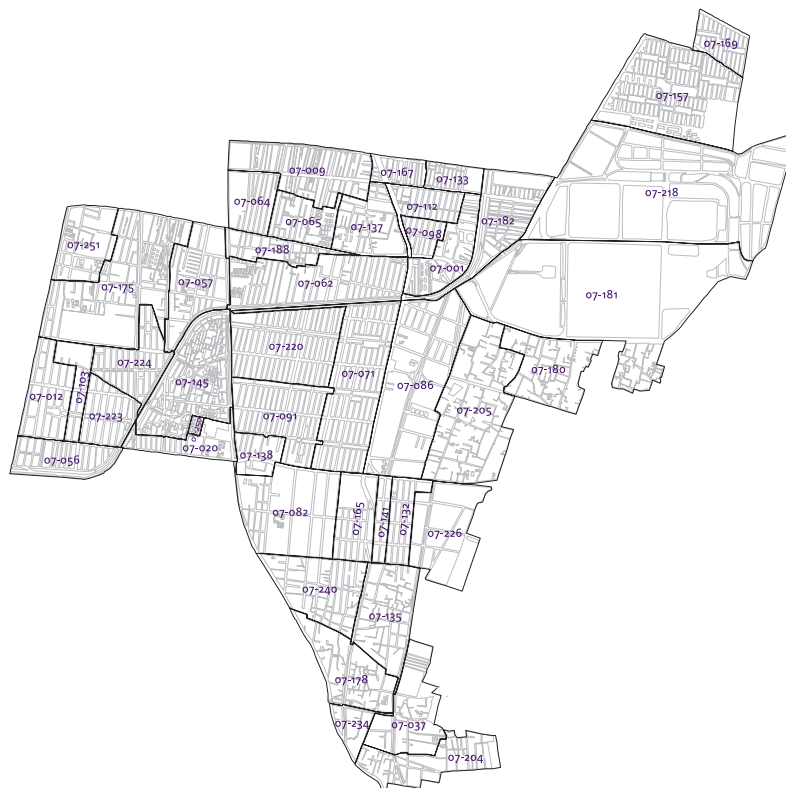
En Sta. Ma. Aztatluacan (Pblo), con clave 07-227, la elección extraordinaria se celebró el 19 de diciembre de 2010.

En aquellos casos en que se registró empate en primer lugar, se presentan los números con que contendieron las fórmulas y la cantidad de integrantes asignados a cada una de ellas.

Se presentan casos en que el tercer lugar obtuvo una importante diferencia de votos respecto al cuarto lugar; sin embargo, se les asignó la misma cantidad de integrantes en el Comité.

Iztapalapa (1 de 6)

Ubicación en la delegación



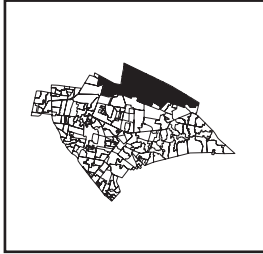
Fórmulas con mayor cantidad de votos

Clave	Colonia	Fórmula	Clave	Colonia	Fórmula
07-001	Aculco (Pblo)	2	07-145	Modelo (U)	4
07-009	Apatlaco	2	07-157	Paseos de Churubusco	5
07-012	Banjidal	2	07-165	Progreso del Sur	3
07-020	Cacama	3	07-167	Purísima Atlazolpa	2
07-037	Culhuacan (Pblo)	8	07-169	Real del Moral (Fracc)	1
07-056	El Prado	1	07-175	San Andrés Tetepilco (Pblo)	7
07-057	El Retoño	2	07-178	San Antonio Culhuacan (Barr)	2
07-062	El Sifón	5	07-180	San Ignacio (Barr)	5
07-064	El Triunfo	2	07-181	San José (Barr)	3
07-065	El Triunfo (Ampl)	1	07-182	San José Aculco	4
07-071	Escuadrón 201	10	07-188	San Juanico Nextipac (Pblo)	1
07-082	Granjas Esmeralda	2	07-204	San Simón Culhuacan (Barr)	1
07-086	Granjas San Antonio	2	07-205	Santa Bárbara (Barr)	13
07-091	Héroes de Churubusco	1	07-218	Santa Rosa (Barr)	-
07-098	Jardines de Churubusco	2	07-220	Sector Popular	3
07-103	Justo Sierra	1	07-223	Sinatel	1
07-112	La Nueva Rosita	2	07-224	Sinatel (Ampl)	3
07-132	Los Cipreses	3	07-226	Sta. Isabel Industrial	1
07-133	Los Picos VI B	2	07-234	Tula (Barr)	1
07-135	Los Reyes (Pblo)	4	07-240	Valle del Sur	1
07-137	Magdalena Atlazolpa (Pblo)	1	07-250	Xopa (U Hab)	1
07-138	Mexicaltzingo (Pblo)	2	07-251	Zacahuiztco	3
07-141	Minerva	5			

Iztapalapa

(2 de 6)

Ubicación en la delegación



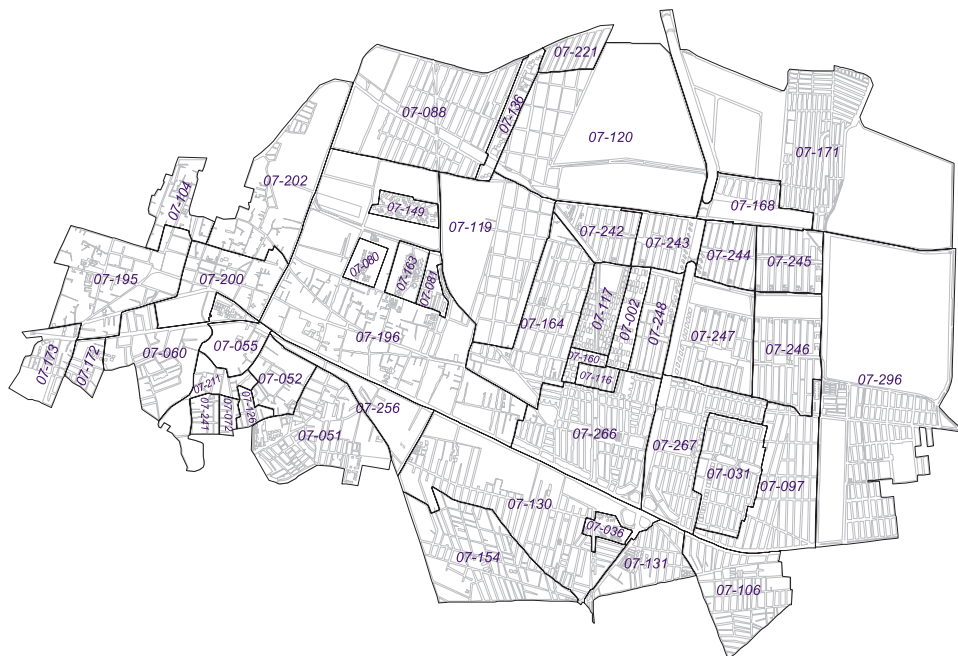
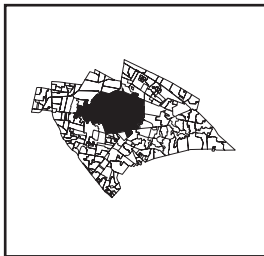
Fórmulas con mayor cantidad de votos

Clave	Colonia	Fórmula	Clave	Colonia	Fórmula
07-005	Álvaro Obregón	1	07-109	La Joya	2
07-006	Álvaro Obregón_ (Fracc)	7	07-110	La Joyita	2
07-008	Antorcha Popular I (U Hab)	2	07-152	Paraíso	1
07-011	Art 4to. Constitucional (U Hab)	1	07-153	Paraíso (Ampl)	1
07-017	Cabeza de Juárez I (U Hab)	1	07-158	Peñón Viejo (U Hab)	1
07-018	Cabeza de JuárezII (U Hab)	1	07-194	San Lorenzo Xicoténcatl (Pblo)	1
07-019	Cabeza de Juárez III (U Hab)	1	07-215	Santa Martha Acatitla	8
07-032	Concordia Zaragoza (U Hab)	3	07-225	Solidaridad el Salado (U Hab)	3
07-035	Cuchillas del Moral (U Hab)	2	07-231	Texcoco el Salado	1
07-041	Dr. Alfonso Ortiz Tirado	5	07-257	9 1/2-Francisco Villa (Ejercito Constitucionalista) (Conj Hab)	1
07-042	Ejercito de Agua Prieta	1	07-262	Chinampac de Juárez I	8
07-044	Ejto. Constitucionalista (U Hab)	2	07-263	Chinampac de Juárez II	4
07-045	Ejto. Constitucionalista II (U Hab)	1	07-271	Ejercito de Oriente (U Hab) I	5
07-046	Ejto. Constitucionalista, Supermanzana I (U Hab)	4	07-272	Ejercito de Oriente (U Hab) II	3
07-047	Ejto. Constitucionalista, Supermanzana II (U Hab)	2	07-274	Ermita Zaragoza (U Hab) II	5
07-048	Ejto. Constitucionalista, Supermanzana III (U Hab)	3	07-277	Juan Escutia I	5
07-049	Ejto. de Ote. II (U Hab)	4	07-278	Juan Escutia II	2
07-078	Fuentes de Zaragoza (U Hab)	1	07-279	Leyes de Reforma 3a. Sección I	7
07-089	Guelatao de Juárez I (U Hab)	2	07-280	Leyes de Reforma 3a. Sección II	3
07-090	Guelatao de Juárez II (U Hab)	2	07-299	Sta. Martha Acatitla Nte. (Ampl) I	2
07-094	Ignacio Zaragoza (U Hab)	2	07-300	Sta. Martha Acatitla Nte. (Ampl) II	5
07-101	José Ma. Morelos y Pavón (U Hab)	1	07-301	Tepalcates I	4
07-105	La Colmena (U Hab)	2	07-302	Tepalcates II	1

Iztapalapa

(3 de 6)

Ubicación en la delegación



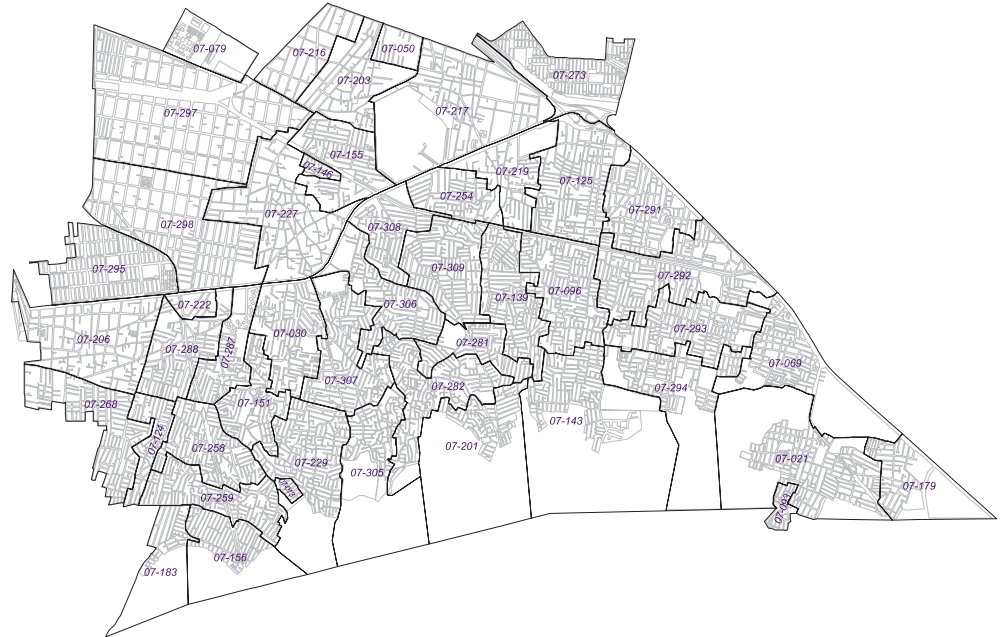
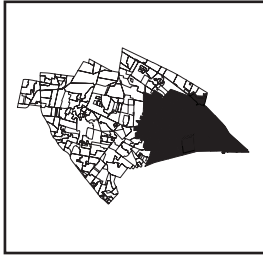
Fórmulas con mayor cantidad de votos

Clave	Colonia	Fórmula	Clave	Colonia	Fórmula
07-002	Albarradas (U Hab)	4	07-163	Privada Gavilán (U Hab)	1
07-031	Colonial Iztapalapa (Fracc)	2	07-164	Progresista	1
07-036	Cuitlahuac (U Hab)	1	07-168	Purísima I	1
07-051	El Manto	8	07-171	Renovación	1
07-052	El Manto - Plan de Iguala	3	07-172	Ricardo Flores Magón	3
07-055	El Molino	1	07-173	Ricardo Flores Magón (Ampl)	3
07-060	El Santuario	7	07-195	San Lucas (Barr)	4
07-072	Estado de Veracruz	2	07-196	San Miguel (Barr)	8
07-080	Gama Gavilán (U Hab)	1	07-200	San Pablo (Barr)	5
07-081	Gavilán (U Hab)	4	07-202	San Pedro (Barr)	6
07-088	Guadalupe del Moral	4	07-211	Santa María del Monte	1
07-097	Jacarandas	2	07-221	Sideral	3
07-104	La Asunción (Barr)	1	07-241	Veracruzana (Ampl)	2
07-106	La Era	3	07-242	Vicente Guerrero-Super Manzana 1 (U Hab)	3
07-116	La Regadera	2	07-243	Vicente Guerrero-Super Manzana 2 (U Hab)	3
07-117	Las Américas (U Hab)	1	07-244	Vicente Guerrero-Super Manzana 3 (U Hab)	6
07-119	Leyes de Reforma 1a. Sección	1	07-245	Vicente Guerrero-Super Manzana 4 (U Hab)	2
07-120	Leyes de Reforma 2a. Sección	3	07-246	Vicente Guerrero-Super Manzana 5 (U Hab)	5
07-126	Lomas el Manto	1	07-247	Vicente Guerrero-Super Manzana 6 (U Hab)	1
07-130	Los Ángeles	3	07-248	Vicente Guerrero-Super Manzana 7 (U Hab)	1
07-131	Los Ángeles Apanoaya	3	07-256	8a. De San Miguel (Ampl)	3
07-136	M. Maza de Juárez (U Hab)	2	07-266	Constitución De 1917 I	6
07-149	Norma ISSSTE (U Hab)	2	07-267	Constitución De 1917 II	5
07-154	Paraje San Juan	4	07-296	Santa Cruz Meyehualco (U Hab) II	7
07-160	Plutarco Elías Calles	3			

Iztapalapa

(4 de 6)

Ubicación en la delegación



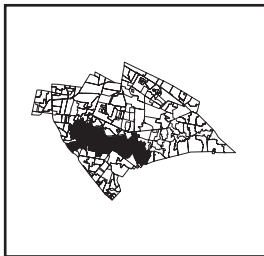
Fórmulas con mayor cantidad de votos

Clave	Colonia	Fórmula	Clave	Colonia	Fórmula
07-013	Barrancas De Guadalupe	2	07-222	Sierra del Valle	2
07-021	Campestre Potrero	3	07-227	Sta. Ma. Aztahuacan (Pblo)	8
07-030	Citlalli	5	07-229	Tenorios	5
07-050	El Edén	4	07-254	1a. Ampliación Santiago Acahualtepec	2
07-069	Emiliano Zapata (Ampl)	4	07-258	Buenavista I	3
07-079	Fuerte de Loreto - la Antena (U Hab)	2	07-259	Buenavista II	4
07-093	Huitzico-La Poblana	1	07-268	Desarrollo Urbano Quetzalcóatl I	4
07-096	Ixtlahuacan	9	07-273	Ermita Zaragoza (U Hab) I	2
07-124	Lomas de Santa Cruz Meyehualco	3	07-281	Lomas de la Estancia I	7
07-125	Lomas de Zaragoza	10	07-282	Lomas de la Estancia II	8
07-139	Miguel de la Madrid Hurtado	3	07-287	Reforma Política I	1
07-143	Miravalle	1	07-288	Reforma Política II	6
07-146	Monte Alban	2	07-291	San Miguel Teotongo I	5
07-151	Palmitas	9	07-292	San Miguel Teotongo II	2
07-155	Paraje Zacatepec	5	07-293	San Miguel Teotongo III	2
07-156	Parajes Buenavista (Tetecon)	1	07-294	San Miguel Teotongo IV	2
07-179	San Francisco Apolocalco	1	07-295	Santa Cruz Meyehualco (U Hab) I	4
07-183	San José Buenavista	3	07-297	Santa María Aztahuacan (Ej) I	11
07-201	San Pablo I, II y V-Lomas del Paraíso	2	07-298	Santa María Aztahuacan (Ej) II	9
07-203	San Sebastián Tecoloxtitlan (Pblo)	6	07-305	Xalpa I	7
07-206	Santa Cruz Meyehualco (Pblo)	6	07-306	Xalpa II	2
07-216	Santa Martha Acatitla Sur (Ampl)	1	07-307	Xalpa III	3
07-217	Santa Martha Acatitla (Pblo)	2	07-308	2a. Ampliación Santiago Acahualtepec I	4
07-219	Santiago Acahualtepec (Pblo)	2	07-309	2a. Ampliación Santiago Acahualtepec II	2

Iztapalapa

(5 de 6)

Ubicación en la delegación

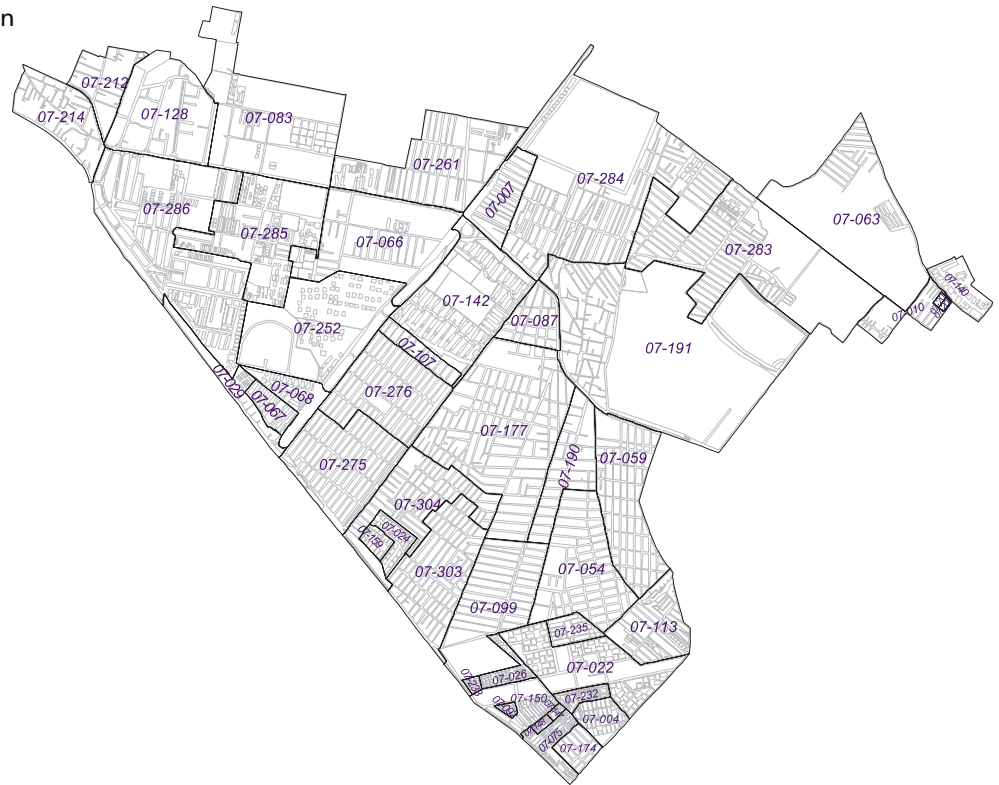


Fórmulas con mayor cantidad de votos

Clave	Colonia	Fórmula	Clave	Colonia	Fórmula
07-003	Alcanfores (U Hab)	1	07-161	Predio Degollado	3
07-014	Bellavista (U Hab)	4	07-162	Presidentes de México	9
07-015	Benito Juárez	4	07-166	Puente Blanco	5
07-023	Carlos Hank González	5	07-176	San Andrés Tomatlan (Pblo)	2
07-025	Casa Blanca	2	07-184	San Juan 2a. Ampliación (Pje)	1
07-038	Degollado	4	07-185	San Juan Cerro (Pje)	1
07-039	Degollado Chico	1	07-186	San Juan Joya (Pje)	1
07-053	El Mirador	2	07-189	San Lorenzo 870 (U Hab)	1
07-058	El Rodeo	4	07-192	San Lorenzo Tezonco I (U Hab)	1
07-061	El santuario (Ampl)	4	07-193	San Lorenzo Tezonco II (U Hab)	1
07-073	Estrella Culhuacán	3	07-198	San Nicolás Tolentino I	5
07-074	Estrella del Sur	3	07-199	San Nicolás Tolentino II	4
07-076	Francisco Villa	1	07-213	Santa María Tomatlan (Ampl)	5
07-077	Fuego Nuevo	2	07-236	Valle De Luces (U Hab)	2
07-084	Granjas Estrella II	4	07-237	Valle De Luces I	2, 3
07-085	Granjas Estrella III	1	07-238	Valle De Luces II	-
07-095	Insurgentes	2	07-253	12 de Diciembre.	2
07-108	La Estación	1	07-260	Cerro de La Estrella I	6
07-111	La Magueyera	4	07-264	Consejo Agrarista Mexicano I	3
07-114	La Polvorilla	2	07-265	Consejo Agrarista Mexicano II	4
07-115	La Polvorilla (Ampl)	6	07-269	Desarrollo Urbano Quetzalcóatl II	4
07-118	Las Peñas	4	07-270	Desarrollo Urbano Quetzalcóatl III	4
07-127	Lomas Estrella III (U Hab)	2	07-289	San Juan Xalpa I	10
07-134	Los Reyes (Ampl)	3	07-290	San Juan Xalpa II	12
07-144	Mixcoatl	5			

Iztapalapa (6 de 6)

Ubicación en la delegación



Fórmulas con mayor cantidad de votos

Clave	Colonia	Fórmula	Clave	Colonia	Fórmula
07-004	Allepetlali (U Hab)	4	07-148	Na Hal Ti (U Hab)	1
07-007	Año de Juárez	2	07-150	Nueva Generación (U Hab)	1
07-010	Arboledas	1	07-159	Plenitud (U Hab)	-
07-022	Cananea (U Hab)	2	07-174	Rinconada el Molino	3
07-024	Carmen Serdán (U Hab)	1	07-177	San Antonio (Barr)	2
07-026	Ce Cualli Ohtli (U Hab)	2	07-190	San Lorenzo Tezonco (Barr)	1
07-029	Chinampas de Santa Ma Tomatlán	1	07-191	San Lorenzo Tezonco (Pblo)	3
07-054	El Molino	4	07-208	Santa Cruz VI (U Hab)	-
07-059	El Rosario	2	07-209	Santa Cruz VII (U Hab)	-
07-063	El Triángulo	3	07-212	Santa María Tomatlán	7
07-066	El Vergel	3	07-214	Santa María Tomatlán (Pblo)	1
07-067	El Vergel Triángulo de Las Agujas I (U Hab)	1	07-232	Tlaltenco (U Hab)	1
07-068	El Vergel Triángulo de Las Agujas II (U Hab)	1	07-233	Tlanezicalli (U Hab)	1
07-075	FPFV (Predio el Molino) (U Hab)	2	07-235	Uscovi (U Hab)	3
07-083	Granjas Estrella I	2, 1	07-252	Zona Militar Fave Sedena (U Hab)	-
07-087	Guadalupe (Barr)	6	07-261	Cerro De La Estrella II	1
07-092	Huasipungo (U Hab)	1	07-275	José López Portillo I	3
07-099	Jardines de San Lorenzo	1	07-276	José López Portillo II	4
07-107	La Esperanza	4	07-283	Lomas de San Lorenzo I	6
07-113	La Planta	6	07-284	Lomas de San Lorenzo II	6
07-128	Lomas Estrella 1a. Secc. (Fracc)	4	07-285	Lomas Estrella 2a. Secc. I	4
07-140	Minas Polvorilla (U Hab)	-	07-286	Lomas Estrella 2a. Secc. II	3
07-142	Mirasoles (U Hab)	8	07-303	Valle De San Lorenzo I	3
07-147	Moyocoyani (U Hab)	-	07-304	Valle De San Lorenzo II	2

Resultados de la votación por colonia o pueblo

Distrito	Clave	Colonia	Lista nominal	MRV	Votos por fórmula											Votos nulos	Total de votos	Participación (%)	
					1	2	3	4	5	6	7	8	9	10	11				
XXXIII	08-001	Atacaxco	1 178	1	40	133	83	-	-	-	-	-	-	-	-	-	10	266	22.58
XXXIII	08-002	Barranca Seca	4 100	1	192	104	18	198	34	7	-	-	-	-	-	-	16	569	13.88
XXXIII	08-003	Barros Sierra	3 768	1	128	14	8	19	230	-	-	-	-	-	-	-	16	415	11.01
XXXIII	08-004	Cazulco (Barr)	832	1	84	101	10	-	-	-	-	-	-	-	-	-	16	211	25.36
XXXIII	08-005	Cuahuétemoc	5 528	2	29	16	74	43	133	241	19	-	-	-	-	-	20	575	10.40
XXXIII	08-006	El Ermitaño	2 976	1	71	223	175	-	-	-	-	-	-	-	-	-	22	491	16.50
XXXIII	08-007	El Gavillero	1 362	1	155	47	137	-	-	-	-	-	-	-	-	-	16	355	26.06
XXXIII	08-008	El Maestro	630	1	23	49	-	-	-	-	-	-	-	-	-	-	5	77	12.22
XXXIII	08-009	El Ocotil	4 575	1	73	49	245	178	17	63	-	-	-	-	-	-	31	656	14.34
XXXIII	08-010	El Rosal	6 307	2	224	40	117	14	102	65	38	-	-	-	-	-	24	624	9.89
XXXIII	08-011	El Tanque	8 859	2	33	172	71	55	265	-	-	-	-	-	-	-	58	654	7.38
XXXIII	08-012	El Toro	3 377	1	114	16	107	33	150	2	5	-	-	-	-	-	10	437	12.94
XXXIII	08-013	Héroes de Padriama	4 547	1	108	234	72	53	97	-	-	-	-	-	-	-	18	582	12.80
XXXIII	08-014	Huayatia	3 425	1	112	190	88	-	-	-	-	-	-	-	-	-	12	402	11.74
XXXIII	08-015	Independencia Batán Norte (U Hab)	2 094	1	53	129	103	-	-	-	-	-	-	-	-	-	17	302	14.42
XXXIII	08-016	Independencia Batán Sur (U Hab)	1 764	1	97	133	42	65	-	-	-	-	-	-	-	-	15	352	19.95
XXXIII	08-017	Independencia San Ramón (U Hab)	2 975	1	107	254	36	170	-	-	-	-	-	-	-	-	11	578	19.43
XXXIII	08-019	Ixtlahualtongo	853	1	54	36	26	57	68	-	-	-	-	-	-	-	9	250	29.31
XXXIII	08-020	La Carbonera	3 941	1	16	60	107	123	65	1	-	-	-	-	-	-	17	389	9.87
XXXIII	08-021	La Concepción	1 482	1	98	27	40	22	5	-	-	-	-	-	-	-	7	199	13.43
XXXIII	08-022	La Cruz	4 049	1	207	110	71	76	15	155	-	-	-	-	-	-	20	654	16.15
XXXIII	08-023	La Guadalupe	1 467	1	86	78	73	-	-	-	-	-	-	-	-	-	5	242	16.50
XXXIII	08-024	La Magdalena (Pblo)	2 538	1	45	123	97	-	-	-	-	-	-	-	-	-	17	282	11.11
XXXIII	08-025	La Malinche	9 007	2	19	155	95	43	105	87	384	43	-	-	-	-	41	972	10.79
XXXIII	08-026	Las Calles (Barr)	461	1	56	13	48	-	-	-	-	-	-	-	-	-	4	121	26.25
XXXIII	08-027	Las Cruces	8 289	2	5	32	21	150	15	144	25	168	-	-	-	-	38	598	7.21
XXXIII	08-028	Las Huertas	592	1	90	57	-	-	-	-	-	-	-	-	-	-	3	150	25.34
XXXIII	08-029	Las Palmas	2 342	1	64	16	42	21	36	-	-	-	-	-	-	-	17	196	8.37
XXXIII	08-030	Lomas de San Bernabé	6 402	2	7	22	22	7	103	7	113	158	134	-	-	-	29	602	9.40
XXXIII	08-031	Lomas de San Bernabé (Ampl)	4 172	1	49	230	34	89	47	-	-	-	-	-	-	-	22	471	11.29
XXXIII	08-032	Lomas Quebradas	4 249	1	118	40	112	110	-	-	-	-	-	-	-	-	28	408	9.60
XXXIII	08-033	Los Padres	5 630	2	79	30	58	63	49	123	-	-	-	-	-	-	29	431	7.66
XXXIII	08-034	Pedralgal 2 (Conj Hab)	756	1	28	-	-	-	-	-	-	-	-	-	-	-	2	30	3.97

Resultados de la votación por colonia o pueblo (Concluye)

Distrito	Clave	Colonia	Lista nominal	MRV	Votos por fórmula											Votos nulos	Total de votos	Participación (%)	
					1	2	3	4	5	6	7	8	9	10	11				
XXXIII	08-035	Plazuela del Pedregal	591	1	20	64	67	-	-	-	-	-	-	-	-	-	5	156	26.40
XXXIII	08-036	Potrillo	2 328	1	33	197	51	47	-	-	-	-	-	-	-	-	12	340	14.60
XXXIII	08-037	Potrillo (Amp)	1 475	1	29	51	56	106	-	-	-	-	-	-	-	-	7	249	16.88
XXXIII	08-038	Pueblo Nuevo Alto	5 086	2	105	17	136	113	10	38	-	-	-	-	-	-	22	441	8.67
XXXIII	08-039	Pueblo Nuevo Bajo	2 588	1	19	39	47	23	152	-	-	-	-	-	-	-	14	294	11.36
XXXIII	08-040	Puente Sierra	163	1	52	24	5	-	-	-	-	-	-	-	-	-	1	82	50.31
XXXIII	08-041	San Bartolo Ameyalco	3 916	1	15	53	49	28	12	43	24	105	-	-	-	-	25	354	9.04
XXXIII	08-042	San Bernabé Ocoatepec (Pblo)	8 783	2	27	114	379	239	129	-	-	-	-	-	-	-	43	931	10.60
XXXIII	08-043	San Francisco	3 338	1	72	7	20	28	244	-	-	-	-	-	-	-	12	383	11.47
XXXIII	08-044	San Francisco (Barr)	3 972	1	25	22	79	5	44	36	4	-	-	-	-	-	7	222	5.59
XXXIII	08-045	San Jerónimo Aculco (Pblo)	6 651	2	316	75	262	119	24	10	-	-	-	-	-	-	37	843	12.67
XXXIII	08-047	San Nicolás Totolapan	2 421	1	15	117	12	-	-	-	-	-	-	-	-	-	14	158	6.53
XXXIII	08-048	San Nicolás Totolapan (Pblo)	8 787	2	112	21	408	238	84	49	-	-	-	-	-	-	41	953	10.85
XXXIII	08-049	Santa Teresa	2 556	1	35	54	122	126	27	-	-	-	-	-	-	-	15	379	14.83
XXXIII	08-050	Subestación	854	1	31	64	24	-	-	-	-	-	-	-	-	-	7	126	14.75
XXXIII	08-051	Tierra Colorada	3 217	1	129	58	129	10	67	-	-	-	-	-	-	-	38	431	13.40
XXXIII	08-052	Tierra Unida	2 340	1	111	116	116	141	29	-	-	-	-	-	-	-	23	536	22.91
XXXIII	08-053	Vista Hermosa	1 360	1	73	11	69	6	152	-	-	-	-	-	-	-	12	323	23.75
XXXIII	08-054	San Jerónimo Lídice I	7 500	2	40	140	47	174	20	-	-	-	-	-	-	-	10	431	5.75
XXXIII	08-055	San Jerónimo Lídice II	6 780	2	37	29	16	29	220	-	-	-	-	-	-	-	11	342	5.04
XXXIII	08-018	INFONAVIT (U Hab)	-	-	-	-	-	-	-	-	-	-	-	-	-	-	-	-	-

Nota: En una colonia de esta delegación no se registró fórmula alguna. Se muestra en la última fila de este cuadro.

Integración de los comités ciudadanos y consejos de los pueblos por número de fórmula ganadora

Distrito	Clave	Colonia	Nombre del coordinador del Comité	Fórmulas ganadoras y número de integrantes en el Comité							
				Fórmula 1er. lugar	No. de integrantes	Fórmula 2do. lugar	No. de integrantes	Fórmula 3er. lugar	No. de integrantes	Fórmula 4to. lugar	No. de integrantes
XXXIII	08-001	Atacaxco	Mariela Alamilla Mendoza	2	5	3	2	1	2	-	-
XXXIII	08-002	Barranca Seca	Ana Yaci Chávez	4	5	1	2	2	1	5	1
XXXIII	08-003	Barros Sierra	Leslie Mejía Vega	5	5	1	2	4	1	2	1
XXXIII	08-004	Cazulco (Barr)	Juan Carmen Torres Camacho	2	5	1	2	3	2	-	-
XXXIII	08-005	Cuahtémoc	Roberto Sánchez Camacho	6	5	5	2	3	1	4	1
XXXIII	08-006	El Ermitaño	María de Jesús González Pérez	2	5	3	2	1	2	-	-
XXXIII	08-007	El Gavillero	Félix Rodríguez Flores	1	5	3	2	2	2	-	-
XXXIII	08-008	El Maestro	Guadalupe Lugo Murillo	2	5	1	4	-	-	-	-
XXXIII	08-009	El Ocotil	Emilio Santiago Velásco	3	5	4	2	1	1	6	1
XXXIII	08-010	El Rosal	Lucía Mendoza García	1	5	3	2	5	1	6	1
XXXIII	08-011	El Tanque	Ana María Vega Reséndiz	5	5	2	2	3	1	4	1
XXXIII	08-012	El Toro	Miguel A. Benhumea Hernández	5	5	1	2	3	1	4	1
XXXIII	08-013	Héroes de Padierna	Raúl Ramírez Mendoza	2	5	1	2	5	1	3	1
XXXIII	08-014	Huayatlá	Gerardo Garduño Mendoza	2	5	1	2	3	2	-	-
XXXIII	08-015	Independencia Batán Norte (U Hab)	Rafael A. Miranda Aldaco	2	5	3	2	1	2	-	-
XXXIII	08-016	Independencia Batán Sur (U Hab)	Germán O. Alejandro Perusquia	2	5	1	2	4	1	3	1
XXXIII	08-017	Independencia San Ramón (U Hab)	Oscar Ricardo Tejeda Patiño	2	5	4	2	1	1	3	1
XXXIII	08-019	Ixtlahualtongo	Nicolás A. Hernández Martínez	5	5	4	2	1	1	2	1
XXXIII	08-020	La Carbonera	Martha P. Sánchez Villalba	4	5	3	2	5	1	2	1
XXXIII	08-021	La Concepción	Ricardo Mendoza Alemán	1	5	3	2	2	1	4	1
XXXIII	08-022	La Cruz	Juan Esteban Negrete Martínez	1	5	6	2	2	1	4	1
XXXIII	08-023	La Guadalupe	Antolín Aguilar Rojas	1	5	2	2	3	2	-	-
XXXIII	08-024	La Magdalena (Pblo)	Mauro González Sánchez	2	5	3	2	1	2	-	-
XXXIII	08-025	La Malinche	Nora Erika Guevara Rosas	7	5	2	2	5	1	3	1
XXXIII	08-026	Las Calles (Barr)	Gustavo Zarco Ramírez	1	5	3	2	2	2	-	-
XXXIII	08-027	Las Cruces	Gregorio Héctor Flores García	8	5	4	2	6	1	2	1
XXXIII	08-028	Las Huertas	Marco Antonio Espitia Mújica	1	5	2	4	-	-	-	-
XXXIII	08-029	Las Palmas	María del C. Hernández Becerril	1	5	3	2	5	1	4	1
XXXIII	08-030	Lomas de San Bernabé	Iván Zamora Vázquez	8	5	9	2	7	1	5	1
XXXIII	08-031	Lomas de San Bernabé (Ampl)	César Ruíz Ramírez	2	5	4	2	1	1	5	1
XXXIII	08-032	Lomas Quebradas	Manuel Antonio Ruíz Rivera	1	5	3	2	4	1	2	1

Integración de los comités ciudadanos y consejos de los pueblos por número de fórmula ganadora (Concluye)

Distrito	Clave	Colonia	Nombre del coordinador del Comité	Fórmulas ganadoras y número de integrantes en el Comité							
				Fórmula 1er. lugar	No. de integrantes	Fórmula 2do. lugar	No. de integrantes	Fórmula 3er. lugar	No. de integrantes	Fórmula 4to. lugar	No. de integrantes
XXXIII	08-033	Los Padres	María de L. Carmona Saucedo	6	5	1	2	4	1	3	1
XXXIII	08-034	Pedregal 2 (Conj Hab)	Homero Gayosso Ánimas	1	5	-	-	-	-	-	-
XXXIII	08-035	Plazuela del Pedregal	Margarita Ruiz Ramos	3	5	2	2	1	2	-	-
XXXIII	08-036	Potrillo	Aurora Betancourt Camacho	2	5	3	2	4	1	1	1
XXXIII	08-037	Potrillo (Amp)	Dulce Miriam Villanueva Flores	4	5	3	2	2	1	1	1
XXXIII	08-038	Pueblo Nuevo Alto	Ana María Olmos Hernández	3	5	4	2	1	1	6	1
XXXIII	08-039	Pueblo Nuevo Bajo	Patricia Mendoza Aguilar	5	5	3	2	2	1	4	1
XXXIII	08-040	Puente Sierra	María del Pilar Morones Estrada	1	5	2	2	3	2	-	-
XXXIII	08-041	San Bartolo Ameyalco	Rafael López Ramírez	8	5	2	2	3	1	6	1
XXXIII	08-042	San Bernabé Ocotepc (Pblo)	Víctor Manuel Cortés Acosta	3	5	4	2	5	1	2	1
XXXIII	08-043	San Francisco	Abraham Noyola Cruz	5	5	1	2	4	1	3	1
XXXIII	08-044	San Francisco (Barr)	Lucina Hernández Ballesteros	3	5	5	2	6	1	1	1
XXXIII	08-045	San Jerónimo Aculco (Pblo)	Raymundo Jaramillo González	1	5	3	2	4	1	2	1
XXXIII	08-047	San Nicolás Totolapan	Juan Toriz Martínez	2	5	1	2	3	2	-	-
XXXIII	08-048	San Nicolás Totolapan (Pblo)	María del C. Tenorio Eslava	3	5	4	2	1	1	5	1
XXXIII	08-049	Santa Teresa	José Soto Sánchez	4	5	3	2	2	1	1	1
XXXIII	08-050	Subestación	Ramón V. González Martínez	2	5	1	2	3	2	-	-
XXXIII	08-051	Tierra Colorada	Arturo Guillén González	1, 3	3, 3	2	1	4	1	5	1
XXXIII	08-052	Tierra Unida	Arturo Hernández Guevara	4	5	2	2	3	2	-	-
XXXIII	08-053	Vista Hermosa	Abel Pérez Acevedo	5	5	1	2	3	1	2	1
XXXIII	08-054	San Jerónimo Lídice I	Ma. de los A. Moreno Gutiérrez	4	5	2	2	3	1	1	1
XXXIII	08-055	San Jerónimo Lídice II	María Patricia García Santaella	5	5	1	2	2	1	4	1
XXXIII	08-018	INFONAVIT (U Hab)	-	-	-	-	-	-	-	-	-

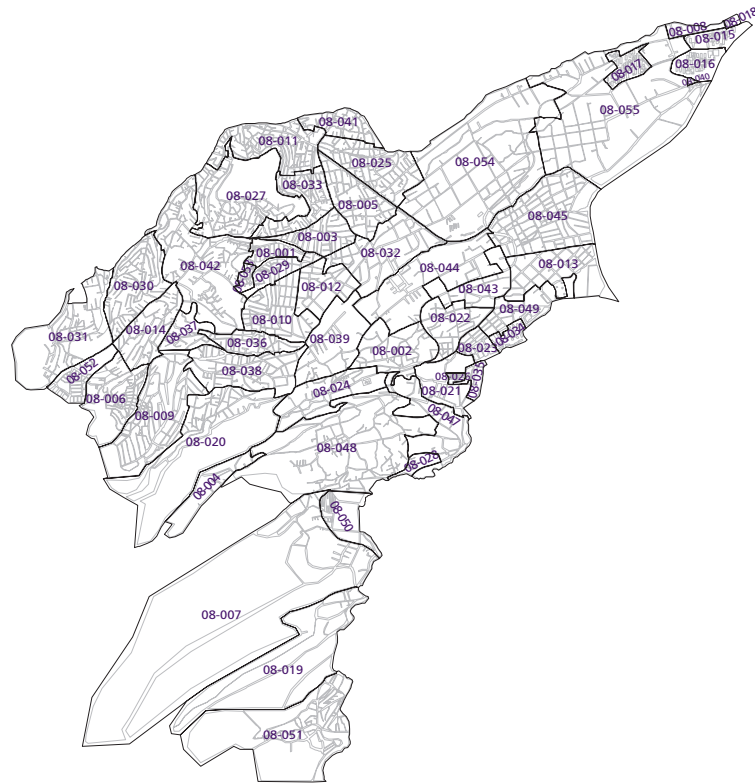
Notas: En una colonia de esta delegación no se registró fórmula alguna. Se muestra en la última fila de este cuadro.

En aquellos casos en que se registró empate en primer lugar, se presentan los números con que contendieron las fórmulas y la cantidad de integrantes asignados a cada una de ellas.

Se presentan casos en que el tercer lugar obtuvo una importante diferencia de votos respecto al cuarto lugar; sin embargo, se les asignó la misma cantidad de integrantes en el Comité.

La Magdalena Contreras

Ubicación en la delegación



Fórmulas con mayor cantidad de votos

Clave	Colonia	Fórmula	Clave	Colonia	Fórmula
08-001	Atacaxco	2	08-028	Las Huertas	1
08-002	Barranca Seca	4	08-029	Las Palmas	1
08-003	Barros Sierra	5	08-030	Lomas de San Bernabé	8
08-004	Cazulco (Barr)	2	08-031	Lomas de San Bernabé (Ampl)	2
08-005	Cuauhtémoc	6	08-032	Lomas Quebradas	1
08-006	El Ermitaño	2	08-033	Los Padres	6
08-007	El Gavillero	1	08-034	Pedregal 2 (Conj Hab)	1
08-008	El Maestro	2	08-035	Plazuela del Pedregal	3
08-009	El Ocotál	3	08-036	Potreriño	2
08-010	El Rosal	1	08-037	Potreriño (Ampl)	4
08-011	El Tanque	5	08-038	Pueblo Nuevo Alto	3
08-012	El Toro	5	08-039	Pueblo Nuevo Bajo	5
08-013	Héroes de Padierna	2	08-040	Puente Sierra	1
08-014	Huayatlá	2	08-041	San Bartolo Ameyalco	8
08-015	Independencia Batán Norte (U Hab)	2	08-042	San Bernabé Ocoatepec (Pblo)	3
08-016	Independencia Batán Sur (U Hab)	2	08-043	San Francisco	5
08-017	Independencia San Ramón (U Hab)	2	08-044	San Francisco (Barr)	3
08-018	INFONAVIT (U Hab)	-	08-045	San Jerónimo Aculco (Pblo)	1
08-019	Ixtlahuáltongo	5	08-047	San Nicolás Totolapan	2
08-020	La Carbonera	4	08-048	San Nicolás Totolapan (Pblo)	3
08-021	La Concepción	1	08-049	Santa Teresa	4
08-022	La Cruz	1	08-050	Subestación	2
08-023	La Guadalupe	1	08-051	Tierra Colorada	1, 3
08-024	La Magdalena (Pblo)	2	08-052	Tierra Unida	5
08-025	La Malinche	7	08-053	Vista Hermosa	4
08-026	Las Calles (Barr)	1	08-054	San Jerónimo Lídice I	5
08-027	Las Cruces	8	08-055	San Jerónimo Lídice II	4

Resultados de la votación por colonia o pueblo

Distrito	Clave	Colonia	Lista nominal	MRV	Votos por fórmula												
					1	2	3	4	5	6	7	8	9	10	11		
XXXIV	09-001	San Agustín Ohtenco (Pblo)	770	1	14	26	173	23	-	-	-	-	-	-	-	-	-
XXXIV	09-002	San Antonio Tecomitl (Pblo)	18 906	4	14	626	9	116	290	656	186	0	50	26	1	-	-
XXXIV	09-003	San Bartolomé Xicomulco (Pblo)	3 484	1	284	29	106	99	108	1	110	-	-	-	-	-	-
XXXIV	09-004	San Francisco Tecoxpa (Pblo)	3 196	1	200	10	96	19	312	75	15	17	-	-	-	-	-
XXXIV	09-005	San Jerónimo Miacatlan (Pblo)	2 068	1	254	1	182	31	38	-	-	-	-	-	-	-	-
XXXIV	09-006	San Juan Tepenahuac (Pblo)	1 274	1	27	120	98	68	88	-	-	-	-	-	-	-	-
XXXIV	09-007	San Lorenzo Tlacozacan (Pblo)	3 419	1	315	40	29	47	15	366	2	114	-	-	-	-	-
XXXIV	09-008	San Pablo Oztotepec (Pblo)	11 777	3	266	97	15	427	119	58	7	336	39	-	-	-	-
XXXIV	09-009	San Pedro Atocpan (Pblo)	8 589	3	49	64	81	150	9	90	44	55	324	-	-	-	-
XXXIV	09-010	San Salvador Cuauhtenco (Pblo)	9 404	3	13	101	407	8	29	135	307	309	122	-	-	-	-
XXXIV	09-011	Santa Ana Tlacotenco (Pblo)	7 810	2	19	240	155	110	70	9	62	156	215	36	38	-	-
XXXIV	09-012	Villa Milpa Alta (Pblo)	16 570	4	446	253	518	107	206	23	33	34	59	15	76	-	-

Resultados de la votación por colonia o pueblo (Concluye)

Distrito	Clave	Colonia	Lista nominal	MRV	Fórmula										Votos nulos	Total de votos	Participación (%)	
					12	13	14	15	16	17	18	19	20					
XXXIV	09-001	San Agustín Ohtenco (Pblo)	770	1	-	-	-	-	-	-	-	-	-	-	-	8	244	31.69
XXXIV	09-002	San Antonio Tecomitl (Pblo)	18 906	4	-	-	-	-	-	-	-	-	-	-	-	53	2 027	10.72
XXXIV	09-003	San Bartolomé Xicomulco (Pblo)	3 484	1	-	-	-	-	-	-	-	-	-	-	-	37	774	22.22
XXXIV	09-004	San Francisco Tecoxpa (Pblo)	3 196	1	-	-	-	-	-	-	-	-	-	-	-	36	780	24.41
XXXIV	09-005	San Jerónimo Miacatlan (Pblo)	2 068	1	-	-	-	-	-	-	-	-	-	-	-	13	519	25.10
XXXIV	09-006	San Juan Tepenahuac (Pblo)	1 274	1	-	-	-	-	-	-	-	-	-	-	-	14	415	32.57
XXXIV	09-007	San Lorenzo Tlacoyucan (Pblo)	3 419	1	-	-	-	-	-	-	-	-	-	-	-	38	966	28.25
XXXIV	09-008	San Pablo Oztotepec (Pblo)	11 777	3	-	-	-	-	-	-	-	-	-	-	-	40	1 404	11.92
XXXIV	09-009	San Pedro Atocpan (Pblo)	8 589	3	-	-	-	-	-	-	-	-	-	-	-	30	896	10.43
XXXIV	09-010	San Salvador Cuauhtenco (Pblo)	9 404	3	-	-	-	-	-	-	-	-	-	-	-	65	1 496	15.91
XXXIV	09-011	Santa Ana Tlacotenco (Pblo)	7 810	2	-	-	-	-	-	-	-	-	-	-	-	48	1 158	14.83
XXXIV	09-012	Villa Milpa Alta (Pblo)	16 570	4	105	34	64	124	-	-	-	-	-	-	-	89	2 186	13.19

Integración de los comités ciudadanos y consejos de los pueblos por número de fórmula ganadora

Distrito	Clave	Colonia	Nombre del coordinador del Comité	Fórmulas ganadoras y número de integrantes en el Comité							
				Fórmula 1er. lugar	No. de integrantes	Fórmula 2do. lugar	No. de integrantes	Fórmula 3er. lugar	No. de integrantes	Fórmula 4to. lugar	No. de integrantes
XXXIV	09-001	San Agustín Ohtenco (Pblo)	Laura Perea Flores	3	5	2	2	4	1	1	1
XXXIV	09-002	San Antonio Tecomitl (Pblo)	Mónica Ramos Medina	6	5	2	2	5	1	7	1
XXXIV	09-003	San Bartolomé Xicomulco (Pblo)	David Torres Herrera	1	5	7	2	5	1	3	1
XXXIV	09-004	San Francisco Tecoxpa (Pblo)	Epifanio Roa Gallardo	5	5	1	2	3	1	6	1
XXXIV	09-005	San Jerónimo Miacatlan (Pblo)	Efrén Flores Castañeda	1	5	3	2	5	1	4	1
XXXIV	09-006	San Juan Tepenahuac (Pblo)	Francisco Ibañez Flores	2	5	3	2	5	1	4	1
XXXIV	09-007	San Lorenzo Tlacoyucan (Pblo)	Ricardo Segura Meza	6	5	1	2	8	1	4	1
XXXIV	09-008	San Pablo Oztotepec (Pblo)	Helen Macías Lobato	4	5	8	2	1	1	5	1
XXXIV	09-009	San Pedro Atocpan (Pblo)	Isalas Meza Evillano	9	5	4	2	6	1	3	1
XXXIV	09-010	San Salvador Cuauhténco (Pblo)	Héctor Galicia Peña	3	5	8	2	7	1	6	1
XXXIV	09-011	Santa Ana Tlacotenco (Pblo)	Carlos Alfonso Morales Vilchis	2	5	9	2	8	1	3	1
XXXIV	09-012	Villa Milpa Alta (Pblo)	Juan Flores Campos	3	5	1	2	2	1	5	1

Nota: Se presentan casos en que el tercer lugar obtuvo una importante diferencia de votos respecto al cuarto lugar; sin embargo, se les asignó la misma cantidad de integrantes en el Comité.

Milpa Alta

Ubicación en la delegación



Fórmulas con mayor cantidad de votos

Clave	Colonia	Fórmula
09-001	San Agustin Ohtenco (Pblo)	3
09-002	San Antonio Tecomitl (Pblo)	6
09-003	San Bartolomé Xicomulco (Pblo)	1
09-004	San Francisco Tecoxpa (Pblo)	5
09-005	San Jeronimo Miacatlan (Pblo)	1
09-006	San Juan Tepenahuac (Pblo)	2
09-007	San Lorenzo Tlacoyucan (Pblo)	6
09-008	San Pablo Oztotepec (Pblo)	4
09-009	San Pedro Atocpan (Barr)	9
09-010	San Salvador Cuauhtenco (Pblo)	3
09-011	Santa Ana Tlacotenco (Pblo)	2
09-012	Villa Milpa Alta (Pblo)	3

Resultados de la votación por colonia o pueblo

Distrito	Clave	Colonia	Lista nominal	MRV	Votos por fórmula											Votos nulos	Total de votación	Participación (%)	
					1	2	3	4	5	6	7	8	9	10	11				
XXVIII	10-001	Abraham González	598	1	28	37	-	-	-	-	-	-	-	-	-	-	5	70	11.71
XVIII	10-002	Acueducto	2 626	1	53	1	12	11	40	-	-	-	-	-	-	-	9	126	4.80
XXV	10-003	Acuilotla	1 239	1	53	7	84	55	37	-	-	-	-	-	-	-	10	246	19.85
XX	10-004	Agrícola	978	1	46	-	-	-	-	-	-	-	-	-	-	-	2	48	4.91
XXV	10-005	Águilas 3er. parque	3 493	1	69	37	130	228	-	-	-	-	-	-	-	-	24	488	13.97
XX	10-006	Águilas Piales	1 895	1	75	53	-	-	-	-	-	-	-	-	-	-	3	131	6.91
XXV	10-007	Alcantarilla	255	1	18	-	-	-	-	-	-	-	-	-	-	-	0	18	7.06
XX	10-008	Alfalfar	1 729	1	91	53	21	-	-	-	-	-	-	-	-	-	1	166	9.60
XX	10-009	Alfonso XIII	8 299	2	111	103	95	7	2	7	-	-	-	-	-	-	14	339	4.08
XX	10-010	Alpes	3 057	1	20	-	-	-	-	-	-	-	-	-	-	-	18	38	1.24
XX	10-011	Alpes (Amp)	2 522	1	19	19	63	-	-	-	-	-	-	-	-	-	2	103	4.08
XX	10-012	Altavista	48	1	3	-	-	-	-	-	-	-	-	-	-	-	0	3	6.25
XVIII	10-013	La Mexicana (Amp)	1 198	1	16	35	38	-	-	-	-	-	-	-	-	-	1	90	7.51
XXI	10-014	Jalalpa (Amp)	1 469	1	7	85	28	20	-	-	-	-	-	-	-	-	7	147	10.01
XXI	10-017	Arturo Gamiz	233	1	24	54	-	-	-	-	-	-	-	-	-	-	8	86	36.91
XVIII	10-018	Arturo Martínez	1 498	1	37	33	9	46	-	-	-	-	-	-	-	-	6	131	8.74
XVIII	10-019	Arvide	581	1	30	1	4	7	-	-	-	-	-	-	-	-	4	46	7.92
XXI	10-020	Atlamaxac	413	1	93	28	-	-	-	-	-	-	-	-	-	-	4	125	30.27
XXV	10-021	Atlamaya	996	1	159	-	-	-	-	-	-	-	-	-	-	-	2	161	16.16
XXV	10-022	Ave Real	1 073	1	18	55	29	46	-	-	-	-	-	-	-	-	12	160	14.91
XXV	10-023	Ave Real (Amp)	342	1	6	26	-	-	-	-	-	-	-	-	-	-	15	47	13.74
XX	10-024	Axotla	2 716	1	43	162	92	14	52	-	-	-	-	-	-	-	22	385	14.18
XXV	10-025	Balcones de Cehuayo	843	1	7	37	41	-	-	-	-	-	-	-	-	-	5	90	10.68
XVIII	10-026	Barrio Norte	12 082	4	31	122	11	18	89	259	71	220	78	325	-	-	93	1 317	10.90
XX	10-027	Batallón de San Patricio (U Hab)	944	1	101	57	31	-	-	-	-	-	-	-	-	-	5	194	20.55
XXI	10-028	Bejero	1 397	1	33	48	11	128	-	-	-	-	-	-	-	-	11	231	16.54
XXI	10-029	Belén de las Flores	1 864	1	161	6	63	159	-	-	-	-	-	-	-	-	20	409	21.94
XVIII	10-030	Belén de las Flores sección Relleno	438	1	4	54	23	-	-	-	-	-	-	-	-	-	5	86	19.63
XVIII	10-031	Bella Vista	8 621	3	158	54	193	192	-	-	-	-	-	-	-	-	37	634	7.35
XVIII	10-032	Bonanza	1 464	1	2	41	36	53	44	-	-	-	-	-	-	-	11	187	12.77
XXV	10-033	Bosques de Tarango	2 195	1	19	30	27	6	-	-	-	-	-	-	-	-	9	91	4.15
XVIII	10-034	Calzada Jalalpa	3 380	1	67	32	31	-	-	-	-	-	-	-	-	-	5	135	3.99
XXI	10-035	Campo de Tiro Los Gamitos	294	1	67	-	-	-	-	-	-	-	-	-	-	-	1	68	23.13

Resultados de la votación por colonia o pueblo (Continúa)

Distrito	Clave	Colonia	Lista nominal	MRV	Votos por fórmula											Votos nulos	Total de votos	Participación (%)	
					1	2	3	4	5	6	7	8	9	10	11				
XX	10-036	Cañada del Olivar (U Hab)	472	1	58	-	-	-	-	-	-	-	-	-	-	-	7	65	13.77
XXV	10-037	Canutillo (Aguascalientes)	86	1	34	-	-	-	-	-	-	-	-	-	-	-	3	37	43.02
XXV	10-038	Canutillo 3ra. sección	2 200	1	67	35	5	77	91	-	-	-	-	-	-	-	22	297	13.50
XXV	10-039	Canutillo predio la presa	223	1	31	39	43	-	-	-	-	-	-	-	-	-	6	119	53.36
XXI	10-041	Cedro Chico	210	1	3	-	-	-	-	-	-	-	-	-	-	-	18	21	10.00
XX	10-042	Chimalistac	994	1	107	21	85	-	-	-	-	-	-	-	-	-	5	218	21.93
XXV	10-043	Colinas de Tarango	507	1	97	-	-	-	-	-	-	-	-	-	-	-	10	107	21.10
XXV	10-044	Colinas del Sur	7 810	2	155	33	150	-	-	-	-	-	-	-	-	-	8	346	4.43
XXV	10-045	Conciencia Proletaria	248	1	48	40	-	-	-	-	-	-	-	-	-	-	1	89	35.89
XXV	10-046	Cooperativa Cehuayo	1 352	1	39	51	80	12	34	-	-	-	-	-	-	-	15	231	17.09
XXI	10-047	Corpus Christy	7 047	2	14	51	63	116	99	52	115	2	22	-	-	-	29	563	7.99
XXI	10-048	Corpus Christy Ampl. Xocomecatla	1 349	1	4	115	97	25	36	-	-	-	-	-	-	-	11	288	21.35
XVIII	10-049	Cove	3 792	1	26	44	44	-	-	-	-	-	-	-	-	-	11	125	3.30
XVIII	10-050	Cristo Rey	992	1	35	109	-	-	-	-	-	-	-	-	-	-	5	149	15.02
XXV	10-051	De Tarango (Rncda)	100	1	30	-	-	-	-	-	-	-	-	-	-	-	1	31	31.00
XVIII	10-052	Desarrollo Urbano	3 337	1	324	150	41	19	-	-	-	-	-	-	-	-	19	553	16.57
XXV	10-053	Dos Ríos	737	1	23	46	22	84	16	-	-	-	-	-	-	-	12	203	27.54
XXI	10-054	El Árbol	688	1	4	30	49	8	-	-	-	-	-	-	-	-	10	101	14.68
XXI	10-055	El Batán	551	1	9	45	12	-	-	-	-	-	-	-	-	-	16	82	14.88
XVIII	10-056	El Bosque	653	1	91	34	-	-	-	-	-	-	-	-	-	-	9	134	20.52
XVIII	10-057	El Bosque 2da. sección (Ampl)	457	1	23	-	-	-	-	-	-	-	-	-	-	-	3	26	5.69
XVIII	10-058	El Bosque sección Torres	183	1	7	-	-	-	-	-	-	-	-	-	-	-	0	7	3.83
XVIII	10-059	El Capulín	1 315	1	56	45	-	-	-	-	-	-	-	-	-	-	8	109	8.29
XVIII	10-060	El Capulín (Ampl)	510	1	36	27	-	-	-	-	-	-	-	-	-	-	7	70	13.73
XXV	10-062	El Mirador	411	1	43	13	-	-	-	-	-	-	-	-	-	-	6	62	15.09
XVIII	10-063	El Paraiso	3 973	1	22	121	58	12	-	-	-	-	-	-	-	-	10	223	5.61
XVIII	10-064	El Pirú (Fracc)	1 064	1	21	99	63	-	-	-	-	-	-	-	-	-	14	197	18.52
XXI	10-065	El Pirul	1 801	1	23	41	8	-	-	-	-	-	-	-	-	-	8	80	4.44
XVIII	10-066	El Pocito	545	1	26	66	29	-	-	-	-	-	-	-	-	-	6	127	23.30
XVIII	10-067	El Rodeo	157	1	12	25	-	-	-	-	-	-	-	-	-	-	2	39	24.84
XXV	10-069	Ermancipación Del Pueblo	496	1	41	-	-	-	-	-	-	-	-	-	-	-	9	50	10.08
XVIII	10-070	Estado de Hidalgo (Ampl)	343	1	22	16	-	-	-	-	-	-	-	-	-	-	4	42	12.24
XVIII	10-071	Estado de Hidalgo	1 328	1	39	-	-	-	-	-	-	-	-	-	-	-	14	53	3.99

Resultados de la votación por colonia o pueblo (Continúa)

Distrito	Clave	Colonia	Lista nominal	MRV	Votos por fórmula													
					1	2	3	4	5	6	7	8	9	10	11			
XXV	10-072	Flor de María	1 011	1	52	16	-	-	-	-	-	-	-	-	-	-	-	-
XX	10-073	Florida	4 562	1	50	69	56	82	-	-	-	-	-	-	-	-	-	-
XVIII	10-074	Francisco Villa	3 230	1	139	169	26	192	-	-	-	-	-	-	-	-	-	-
XVIII	10-075	Galeana	524	1	34	53	-	-	-	-	-	-	-	-	-	-	-	-
XXV	10-076	Garcimarrero	2 472	1	31	13	4	54	29	146	77	-	-	-	-	-	-	-
XXI	10-077	Garcimarrero Norte	3 310	1	0	52	64	21	75	50	4	-	-	-	-	-	-	-
XXV	10-078	Garcimarrero Reacomodo	429	1	33	8	20	-	-	-	-	-	-	-	-	-	-	-
XVIII	10-079	Golondrinas	3 198	1	21	28	97	70	26	20	-	-	-	-	-	-	-	-
XVIII	10-080	Golondrinas 1ra. sección	1 953	1	50	111	15	10	26	93	-	-	-	-	-	-	-	-
XVIII	10-081	Golondrinas 2da. sección	2 100	1	26	45	50	88	-	-	-	-	-	-	-	-	-	-
XXI	10-082	Gral. A. Rosales	232	1	11	19	-	-	-	-	-	-	-	-	-	-	-	-
XXI	10-083	Gral. C. A. Madrazo	1 026	1	12	32	33	62	53	25	-	-	-	-	-	-	-	-
XX	10-084	Guadalupe Inn	3 464	1	142	185	22	3	-	-	-	-	-	-	-	-	-	-
XXV	10-085	Herón Proal	2 456	1	29	26	34	21	176	-	-	-	-	-	-	-	-	-
XXV	10-086	Hogar y Redención	2 956	1	32	36	53	19	-	-	-	-	-	-	-	-	-	-
XVIII	10-087	Isidro Fabela	1 880	1	172	90	61	-	-	-	-	-	-	-	-	-	-	-
XXI	10-088	Jalalpa	3 759	1	50	50	81	96	37	53	-	-	-	-	-	-	-	-
XXI	10-089	Jalalpa el Grande	8 098	2	27	18	105	21	78	31	23	172	109	126	2	-	-	-
XXI	10-090	Jalalpa Tepito	2 592	1	14	101	31	73	6	-	-	-	-	-	-	-	-	-
XXV	10-091	Jardines del Pedregal	12 947	4	81	173	-	-	-	-	-	-	-	-	-	-	-	-
XVIII	10-092	José María Pino Suarez	5 560	2	82	75	112	127	14	-	-	-	-	-	-	-	-	-
XXV	10-093	Juristas	481	1	59	47	-	-	-	-	-	-	-	-	-	-	-	-
XXV	10-094	La Angostura	2 340	1	490	39	326	-	-	-	-	-	-	-	-	-	-	-
XXI	10-095	La Araña	837	1	31	7	0	15	10	8	-	-	-	-	-	-	-	-
XVIII	10-096	La Cañada	2 925	1	124	2	74	26	20	26	107	-	-	-	-	-	-	-
XX	10-097	La Cascada	2 288	1	47	75	34	89	-	-	-	-	-	-	-	-	-	-
XXI	10-098	La Cebada (Ampl)	936	1	38	103	12	-	-	-	-	-	-	-	-	-	-	-
XVIII	10-100	La Conchita	2 427	1	82	39	34	77	36	-	-	-	-	-	-	-	-	-
XXV	10-101	La Herradura	474	1	19	-	-	-	-	-	-	-	-	-	-	-	-	-
XXI	10-102	La Huerta	399	1	9	54	-	-	-	-	-	-	-	-	-	-	-	-
XVIII	10-103	La Joya	2 241	1	165	25	116	-	-	-	-	-	-	-	-	-	-	-
XXV	10-105	La Martinica	1 386	1	28	16	21	42	84	3	-	-	-	-	-	-	-	-
XXI	10-106	La Mexicana	5 338	3	1	13	3	11	35	13	91	30	1	5	75	-	-	-

Resultados de la votación por colonia o pueblo (Continúa)

Distrito	Clave	Colonia	Lista nominal	MRV	Votos por fórmula										Votos nulos	Total de votos	Participación (%)	
					12	13	14	15	16	17	18	19	20					
XXV	10-072	Flor de María	1 011	1	-	-	-	-	-	-	-	-	-	-	-	9	77	7.62
XX	10-073	Florida	4 562	1	-	-	-	-	-	-	-	-	-	-	-	4	261	5.72
XVIII	10-074	Francisco Villa	3 230	1	-	-	-	-	-	-	-	-	-	-	-	40	566	17.52
XVIII	10-075	Galeana	524	1	-	-	-	-	-	-	-	-	-	-	-	3	90	17.18
XXV	10-076	Garcimarrero	2 472	1	-	-	-	-	-	-	-	-	-	-	-	16	370	14.97
XXI	10-077	Garcimarrero Norte	3 310	1	-	-	-	-	-	-	-	-	-	-	-	5	271	8.19
XXV	10-078	Garcimarrero Reacomodo	429	1	-	-	-	-	-	-	-	-	-	-	-	4	65	15.15
XVIII	10-079	Golondrinas	3 198	1	-	-	-	-	-	-	-	-	-	-	-	21	283	8.85
XVIII	10-080	Golondrinas 1ra. sección	1 953	1	-	-	-	-	-	-	-	-	-	-	-	13	318	16.28
XVIII	10-081	Golondrinas 2da. sección	2 100	1	-	-	-	-	-	-	-	-	-	-	-	21	230	10.95
XXI	10-082	Gral. A. Rosales	232	1	-	-	-	-	-	-	-	-	-	-	-	7	37	15.95
XXI	10-083	Gral. C. A. Madrazo	1 026	1	-	-	-	-	-	-	-	-	-	-	-	53	270	26.32
XX	10-084	Guadalupe Inn	3 464	1	-	-	-	-	-	-	-	-	-	-	-	8	360	10.39
XXV	10-085	Herón Proal	2 456	1	-	-	-	-	-	-	-	-	-	-	-	13	299	12.17
XXV	10-086	Hogar y Redención	2 956	1	-	-	-	-	-	-	-	-	-	-	-	7	147	4.97
XVIII	10-087	Isidro Fabela	1 880	1	-	-	-	-	-	-	-	-	-	-	-	16	339	18.03
XXI	10-088	Jalapa	3 759	1	-	-	-	-	-	-	-	-	-	-	-	26	393	10.45
XXI	10-089	Jalapa el Grande	8 098	2	6	-	-	-	-	-	-	-	-	-	-	37	755	9.32
XXI	10-090	Jalapa Tepito	2 592	1	-	-	-	-	-	-	-	-	-	-	-	14	239	9.22
XXV	10-091	Jardines del Pedregal	12 947	4	-	-	-	-	-	-	-	-	-	-	-	7	261	2.02
XVIII	10-092	José María Pino Suarez	5 560	2	-	-	-	-	-	-	-	-	-	-	-	34	444	7.99
XXV	10-093	Juristas	481	1	-	-	-	-	-	-	-	-	-	-	-	6	112	23.28
XXV	10-094	La Angostura	2 340	1	-	-	-	-	-	-	-	-	-	-	-	45	900	38.46
XXI	10-095	La Araña	837	1	-	-	-	-	-	-	-	-	-	-	-	11	82	9.80
XVIII	10-096	La Cañada	2 925	1	-	-	-	-	-	-	-	-	-	-	-	11	390	13.33
XX	10-097	La Cascada	2 288	1	-	-	-	-	-	-	-	-	-	-	-	5	250	10.93
XXI	10-098	La Cebada (Ampl)	936	1	-	-	-	-	-	-	-	-	-	-	-	10	163	17.41
XVIII	10-100	La Conchita	2 427	1	-	-	-	-	-	-	-	-	-	-	-	19	287	11.83
XXV	10-101	La Herradura	474	1	-	-	-	-	-	-	-	-	-	-	-	7	26	5.49
XXI	10-102	La Huerta	399	1	-	-	-	-	-	-	-	-	-	-	-	2	65	16.29
XVIII	10-103	La Joya	2 241	1	-	-	-	-	-	-	-	-	-	-	-	19	325	14.50
XXV	10-105	La Martinica	1 386	1	-	-	-	-	-	-	-	-	-	-	-	8	202	14.57
XXI	10-106	La Mexicana	5 338	3	38	111	-	-	-	-	-	-	-	-	-	16	443	8.30

Resultados de la votación por colonia o pueblo (Continúa)

Distrito	Clave	Colonia	Lista nominal	MRV	Votos por fórmula										Votos nulos	Total de votos	Participación (%)	
					12	13	14	15	16	17	18	19	20					
XXV	10-107	La Milagrosa	816	1	-	-	-	-	-	-	-	-	-	-	-	7	155	19.00
XVIII	10-109	La Palmita	1 162	1	-	-	-	-	-	-	-	-	-	-	-	20	257	22.12
XXV	10-110	La Pera Xochinahuac (U Hab)	784	1	-	-	-	-	-	-	-	-	-	-	-	55	362	46.17
XVIII	10-111	La Presa	960	1	-	-	-	-	-	-	-	-	-	-	-	15	79	8.23
XVIII	10-112	La Presa sección Hornos	688	1	-	-	-	-	-	-	-	-	-	-	-	8	170	24.71
XXI	10-113	Ladera Grande o la Cebadita	355	1	-	-	-	-	-	-	-	-	-	-	-	3	64	18.03
XX	10-114	Las Águilas	4 577	1	-	-	-	-	-	-	-	-	-	-	-	1	107	2.34
XXV	10-115	Las Águilas (Ampl)	7 790	2	-	-	-	-	-	-	-	-	-	-	-	15	378	4.85
XVIII	10-116	Las Águilas secc Hornos	786	1	-	-	-	-	-	-	-	-	-	-	-	14	303	38.55
XXI	10-118	Las Cuevitas	1 140	1	-	-	-	-	-	-	-	-	-	-	-	4	106	9.30
XVIII	10-119	Las Palmas	1 427	1	-	-	-	-	-	-	-	-	-	-	-	5	147	10.30
XXI	10-120	Liberación Proletaria	1 517	1	-	-	-	-	-	-	-	-	-	-	-	5	127	8.37
XVIII	10-121	Liberales de 1857	4 268	1	-	-	-	-	-	-	-	-	-	-	-	19	386	9.04
XXV	10-122	Llano Redondo	1 226	1	-	-	-	-	-	-	-	-	-	-	-	4	177	14.44
XXV	10-123	Lomas de Axiomatla	1 384	1	-	-	-	-	-	-	-	-	-	-	-	0	10	0.72
XVIII	10-124	Lomas de Becerra	7 745	2	-	-	-	-	-	-	-	-	-	-	-	51	702	9.06
XVIII	10-125	Lomas de Becerra (U Hab)	1 980	1	-	-	-	-	-	-	-	-	-	-	-	12	262	13.23
XVIII	10-126	Lomas de Becerra Arvide (U Hab)	1 106	1	-	-	-	-	-	-	-	-	-	-	-	0	80	7.23
XVIII	10-127	Lomas de Capula	4 267	1	-	-	-	-	-	-	-	-	-	-	-	17	492	11.53
XXV	10-128	Lomas de Capulin	792	1	-	-	-	-	-	-	-	-	-	-	-	15	155	19.57
XXV	10-129	Lomas de Centenario (U Hab)	273	1	-	-	-	-	-	-	-	-	-	-	-	9	49	17.95
XXV	10-130	Lomas de Chamontoya	4 222	1	-	-	-	-	-	-	-	-	-	-	-	49	425	10.07
XXV	10-131	Lomas de Guadalupe	1 256	1	-	-	-	-	-	-	-	-	-	-	-	0	141	11.23
XXV	10-132	Lomas de la Era	11 536	4	-	-	-	-	-	-	-	-	-	-	-	30	728	6.31
XXV	10-133	Lomas de las Águilas	2 090	1	-	-	-	-	-	-	-	-	-	-	-	7	101	4.83
XXV	10-134	Lomas de los Ángeles Teteipan	3 597	1	-	-	-	-	-	-	-	-	-	-	-	17	284	7.90
XXV	10-135	Lomas de los Cedros	3 132	1	-	-	-	-	-	-	-	-	-	-	-	29	327	10.44
XXI	10-136	Lomas de Nuevo México	1 531	1	-	-	-	-	-	-	-	-	-	-	-	7	34	2.22
XXV	10-138	Lomas de Puerta Grande	2 289	1	-	-	-	-	-	-	-	-	-	-	-	6	179	7.82
XXV	10-139	Lomas de San Ángel Inn	1 882	1	-	-	-	-	-	-	-	-	-	-	-	4	163	8.66
XVIII	10-141	Lomas de Santo Domingo	592	1	-	-	-	-	-	-	-	-	-	-	-	7	138	23.31
XVIII	10-142	Lomas de Santo Domingo (Ampl)	738	1	-	-	-	-	-	-	-	-	-	-	-	8	182	24.66
XXV	10-143	Lomas de Tarango	2 379	1	-	-	-	-	-	-	-	-	-	-	-	5	166	6.98

Resultados de la votación por colonia o pueblo (Continúa)

Distrito	Clave	Colonia	Lista nominal	MRV	Votos por fórmula											Votos nulos	Total de votos	Participación (%)	
					1	2	3	4	5	6	7	8	9	10	11				
XXV	10-145	Loreto	589	1	131	-	-	-	-	-	-	-	-	-	-	-	21	152	25.81
XXI	10-146	Los Cedros	714	1	34	11	9	-	-	-	-	-	-	-	-	-	5	59	8.26
XXI	10-147	Los Gamitos	777	1	54	42	4	8	-	-	-	-	-	-	-	-	1	109	14.03
XVIII	10-149	María G. de García Ruiz	2 723	1	140	25	119	-	-	-	-	-	-	-	-	-	18	302	11.09
XVIII	10-150	Mártires de Tacubaya	691	1	17	36	-	-	-	-	-	-	-	-	-	-	0	53	7.67
XX	10-151	Merced Gómez	6 578	3	91	112	69	68	18	7	-	-	-	-	-	-	13	378	5.75
XXV	10-152	Metropolitano (U Hab)	891	1	73	15	-	-	-	-	-	-	-	-	-	-	4	92	10.33
XXI	10-153	Miguel Gaona Armenta	933	1	12	66	37	28	25	-	-	-	-	-	-	-	22	190	20.36
XXV	10-154	Miguel Hidalgo	691	1	110	48	90	-	-	-	-	-	-	-	-	-	6	254	36.76
XXI	10-155	Milpa del Cedro	84	1	28	10	-	-	-	-	-	-	-	-	-	-	1	39	46.43
XVIII	10-156	Minas de Cristo Rey	2 884	1	168	98	257	34	-	-	-	-	-	-	-	-	26	583	20.21
XX	10-157	Molino de Rosas	7 018	2	86	106	33	173	-	-	-	-	-	-	-	-	18	416	5.93
XX	10-158	Molino de Rosas (Ampl)	1 147	1	27	27	40	53	-	-	-	-	-	-	-	-	2	149	12.99
XVIII	10-159	Molino de Santo Domingo	4 521	1	89	33	68	-	-	-	-	-	-	-	-	-	11	201	4.45
XVIII	10-160	Molino de Santo Domingo (U Hab)	1 420	1	58	116	169	-	-	-	-	-	-	-	-	-	9	352	24.79
XVIII	10-161	Ocho de Agosto	709	1	31	152	-	-	-	-	-	-	-	-	-	-	19	202	28.49
XXV	10-162	Ocotillos	1 134	1	40	48	9	-	-	-	-	-	-	-	-	-	9	106	9.35
XXV	10-163	Olivar de los Padres	10 110	3	53	17	8	49	23	87	50	24	16	51	-	-	7	385	3.81
XVIII	10-166	Palmas	3 060	1	95	163	30	14	9	120	-	-	-	-	-	-	20	451	14.74
XXV	10-167	Palmas Axotitla	1 437	1	34	11	49	9	44	-	-	-	-	-	-	-	8	155	10.79
XXV	10-168	Paraje el Caballito	1 749	1	27	59	17	37	16	81	5	19	-	-	-	-	0	261	14.92
XXI	10-170	Paseos De Las Lomas-San Gabriel	595	1	46	-	-	-	-	-	-	-	-	-	-	-	1	47	7.90
XVIII	10-171	Piloto (Adolfo López Mateos)	4 958	2	11	58	31	62	64	23	93	20	-	-	-	-	25	387	7.81
XVIII	10-172	Piloto (Adolfo López Mateos) (Ampl)	7 361	2	69	100	20	250	6	4	22	44	54	39	61	-	38	707	9.60
XX	10-173	Poder Poluplar	1 072	1	73	48	-	-	-	-	-	-	-	-	-	-	14	135	12.59
XVIII	10-174	Polvora	1 747	1	128	21	169	41	-	-	-	-	-	-	-	-	17	376	21.52
XXV	10-175	Ponciano Arriaga	1 141	1	105	14	108	21	105	-	-	-	-	-	-	-	19	372	32.60
XXV	10-176	Prados La providencia	1 174	1	51	23	93	-	-	-	-	-	-	-	-	-	10	177	15.08
XVIII	10-177	Presidentes	4 516	1	40	41	7	129	30	58	34	-	-	-	-	-	25	364	8.06
XVIII	10-178	Presidentes 1ra. (Ampl)	1 599	1	81	29	38	2	-	-	-	-	-	-	-	-	7	157	9.82
XVIII	10-179	Presidentes 2da. (Ampl)	4 445	2	41	126	21	8	66	9	29	69	21	-	-	-	26	416	9.36
XXV	10-180	Privada Centenario	309	1	11	41	-	-	-	-	-	-	-	-	-	-	0	52	16.83
XXV	10-181	Prof. José Arturo López	1 238	1	80	26	36	37	176	-	-	-	-	-	-	-	13	368	29.73

Resultados de la votación por colonia o pueblo (Continúa)

Distrito	Clave	Colonia	Lista nominal	MRV	Votos por fórmula											Votos nulos	Total de votos	Participación (%)
					1	2	3	4	5	6	7	8	9	10	11			
XXV	10-182	Progreso Tizapan	8 206	2	116	17	240	81	20	12	19	-	-	-	-	26	531	6.47
XXI	10-183	Pueblo Nuevo	1 003	1	46	9	18	-	-	-	-	-	-	-	-	3	76	7.58
XXV	10-184	Puente Colorado	2 310	1	22	91	85	31	-	-	-	-	-	-	-	12	241	10.43
XXV	10-185	Puente Colorado (Ampl)	2 681	1	49	16	87	54	111	-	-	-	-	-	-	27	344	12.83
XXV	10-186	Punta de Cehuayo	1 560	1	54	20	61	21	-	-	-	-	-	-	-	3	159	10.19
XVIII	10-187	Reacomodo el Cuernito	2 431	1	54	80	-	-	-	-	-	-	-	-	-	4	138	5.68
XVIII	10-188	Reacomodo Pino Suarez	552	1	19	20	-	-	-	-	-	-	-	-	-	2	41	7.43
XVIII	10-189	Real del Monte	990	1	45	30	73	38	-	-	-	-	-	-	-	15	201	20.30
XXV	10-190	Rincón de la Bolsa	1 469	1	48	78	132	-	-	-	-	-	-	-	-	13	271	18.45
XX	10-192	San Ángel	2 658	1	161	35	-	-	-	-	-	-	-	-	-	3	199	7.49
XX	10-193	San Ángel Inn	1 686	1	58	121	-	-	-	-	-	-	-	-	-	2	181	10.74
XXV	10-194	San Bartolo Ameyalco (Pblo)	16 279	4	53	4	119	47	84	422	557	60	92	-	68	1 506	9.25	
XXV	10-195	San Clemente	7 216	2	25	17	255	60	251	-	-	-	-	-	-	27	635	8.80
XXI	10-196	San Gabriel	164	1	27	-	-	-	-	-	-	-	-	-	-	3	30	18.29
XVIII	10-197	San Pedro de los Pinos	526	1	10	-	-	-	-	-	-	-	-	-	-	0	10	1.90
XXI	10-198	Santa Fe	6 548	2	32	39	115	70	70	53	31	112	78	-	25	625	9.54	
XVIII	10-199	Santa Fe (U Hab)	5 553	2	30	85	187	-	-	-	-	-	-	-	8	310	5.58	
XXI	10-200	Santa Lucía	4 366	1	124	19	11	36	203	198	59	-	-	-	26	676	15.48	
XXI	10-201	Santa Lucía Reacomodo	827	1	51	7	7	38	34	-	-	-	-	-	5	142	17.17	
XXI	10-202	Santa Lucía (Pblo)	518	1	25	-	-	-	-	-	-	-	-	-	10	35	6.76	
XX	10-203	Santa María Nonoalco	3 939	1	33	79	34	94	49	-	-	-	-	-	13	302	7.67	
XXV	10-204	Santa Rosa Xochiac (Pblo)	9 923	3	73	375	527	168	139	297	62	-	-	-	54	1 695	17.08	
XVIII	10-205	Sears Roebuck (U Hab)	802	1	30	75	-	-	-	-	-	-	-	-	39	144	17.96	
XXV	10-206	Tarango (U Hab)	929	1	75	102	-	-	-	-	-	-	-	-	3	180	19.38	
XXI	10-208	Tecolalco	1 031	1	58	47	31	-	-	-	-	-	-	-	6	142	13.77	
XVIII	10-209	Tejocote	306	1	44	-	-	-	-	-	-	-	-	-	12	56	18.30	
XXV	10-210	Tepeaca	673	1	76	72	-	-	-	-	-	-	-	-	7	155	23.03	
XXV	10-211	Tepeaca (Ampl)	1 179	1	19	40	14	122	23	-	-	-	-	-	10	228	19.34	
XXI	10-212	Tepopotla	466	1	2	7	1	43	16	50	-	-	-	-	3	122	26.18	
XXV	10-213	Tetelpan	4 521	2	65	56	26	17	57	13	66	-	-	-	10	310	6.86	
XXV	10-214	Tetelpan (Pblo)	3 598	1	37	214	139	-	-	-	-	-	-	-	35	425	11.81	
XXI	10-215	Tetlalpan	450	1	16	19	19	27	-	-	-	-	-	-	7	88	19.56	
XXV	10-216	Tizampampano	764	1	21	91	-	-	-	-	-	-	-	-	0	112	14.66	

Resultados de la votación por colonia o pueblo (Continúa)

Distrito	Clave	Colonia	Lista nominal	MRV	Votos por fórmula											Votos nulos	Total de votos	Participación (%)	
					1	2	3	4	5	6	7	8	9	10	11				
XXV	10-217	Tizapan-Tizapan San Angel	7 249	2	81	39	114	68	92	-	-	-	-	-	-	-	19	413	5.70
XX	10-218	Tlacopac	2 968	1	31	51	312	-	-	-	-	-	-	-	-	-	2	396	13.34
XXV	10-219	Tlacoayaque	1 374	1	19	32	19	24	48	50	9	-	-	-	-	-	10	211	15.36
XXV	10-220	Tlacoayaque (Ampl)	2 853	1	24	113	10	74	53	-	-	-	-	-	-	-	21	295	10.34
XXV	10-221	Tlacoayaque (Barr)	620	1	11	80	49	-	-	-	-	-	-	-	-	-	10	150	24.19
XXV	10-222	Tlacuitlapa	2 285	1	7	64	67	36	91	71	-	-	-	-	-	-	14	350	15.32
XXV	10-223	Tlacuitlapa 2do Reacomodo (Ampl)	3 962	1	69	26	77	111	89	3	11	-	-	-	-	-	21	407	10.27
XXI	10-224	Tlapechico	2 937	1	8	30	5	124	235	62	-	-	-	-	-	-	21	485	16.51
XVIII	10-226	Tolteca	798	1	124	40	15	-	-	-	-	-	-	-	-	-	15	194	24.31
XX	10-227	Torres de Mixcoac (U Hab)	1 504	1	20	-	-	-	-	-	-	-	-	-	-	-	0	20	1.33
XXV	10-228	Torres de Potrero	11 422	4	25	478	284	149	69	17	31	20	26	-	-	-	37	1 136	9.95
XVIII	10-229	Torres de San Antonio (U Hab)	2 111	1	37	-	-	-	-	-	-	-	-	-	-	-	22	59	2.79
XVIII	10-231	Belén de Las Flores (U Hab)	3 305	1	78	17	-	-	-	-	-	-	-	-	-	-	12	107	3.24
XXV	10-232	Unidad Popular Tepeaca	1 536	1	129	49	19	34	-	-	-	-	-	-	-	-	11	242	15.76
XXI	10-233	Unión Olivos	385	1	43	87	-	-	-	-	-	-	-	-	-	-	3	133	34.55
XX	10-234	Unión Popular Emiliano Zapata (U Hab)	1 893	1	7	5	23	39	278	-	-	-	-	-	-	-	15	367	19.39
XXV	10-235	Valentin Gómez Farias	1 566	1	12	18	142	-	-	-	-	-	-	-	-	-	14	186	11.88
XXV	10-236	Villa Progresista	1 976	1	74	99	44	-	-	-	-	-	-	-	-	-	5	222	11.23
XVIII	10-237	Villa Solidaridad	507	1	61	74	-	-	-	-	-	-	-	-	-	-	13	148	29.19
XXI	10-239	Zenon Delgado	2 215	1	47	51	37	-	-	-	-	-	-	-	-	-	4	139	6.28
XXV	10-240	Zotititla	988	1	82	61	-	-	-	-	-	-	-	-	-	-	20	163	16.50
XXI	10-241	19 de Mayo	910	1	49	129	117	31	-	-	-	-	-	-	-	-	9	335	36.81
XVIII	10-242	1ra. Victoria	1 913	1	56	32	25	47	16	-	-	-	-	-	-	-	9	185	9.67
XVIII	10-243	1ra. Victoria sección Bosques	3 467	1	5	70	119	3	111	133	67	34	-	-	-	-	27	569	16.41
XXI	10-244	26 de Julio	768	1	56	156	-	-	-	-	-	-	-	-	-	-	36	248	32.29
XXI	10-245	2da. El Pirul (Ampl)	887	1	78	17	14	-	-	-	-	-	-	-	-	-	4	113	12.74
XXI	10-246	2da. Jalalpa Tepito (Ampl)	3 331	1	85	57	63	46	23	25	18	-	-	-	-	-	5	322	9.67
XXI	10-247	Estado de Hidalgo_	1 785	1	13	88	25	95	28	-	-	-	-	-	-	-	16	265	14.85
XXV	10-249	Belén de las Flores_	577	1	88	-	-	-	-	-	-	-	-	-	-	-	11	99	17.16
XX	10-250	Lomas de Plateros (U Hab) I	8 241	2	157	67	64	87	64	217	-	-	-	-	-	-	17	673	8.17
XX	10-251	Lomas de Plateros (U Hab) II	6 217	2	5	93	72	78	257	30	-	-	-	-	-	-	19	554	8.91
XVIII	10-252	Olivar del Conde 1era. sección I	6 995	2	15	49	13	64	64	118	14	89	19	-	-	-	21	466	6.66
XVIII	10-253	Olivar del Conde 1era. sección II	7 096	2	125	67	20	34	79	49	3	-	-	-	-	-	25	402	5.67

Resultados de la votación por colonia o pueblo (Concluye)

Distrito	Clave	Colonia	Lista nominal	MRV	Votos por fórmula											Votos nulos	Total de votos	Participación (%)
					1	2	3	4	5	6	7	8	9	10	11			
XVIII	10-254	Olivar del Conde 2da. sección I	7 475	2	50	15	11	76	62	3	3	176	10	14	19	439	5.87	
XVIII	10-255	Olivar del Conde 2da. sección II	7 011	2	206	47	57	14	56	-	-	-	-	-	38	418	5.96	
XXI	10-015	Arboledas Politoco	-	-	-	-	-	-	-	-	-	-	-	-	-	-	-	
XVIII	10-016	Arcos de Centenario	-	-	-	-	-	-	-	-	-	-	-	-	-	-	-	
XVIII	10-040	Carola	-	-	-	-	-	-	-	-	-	-	-	-	-	-	-	
XVIII	10-068	El Ruedo	-	-	-	-	-	-	-	-	-	-	-	-	-	-	-	
XVIII	10-099	La Central	-	-	-	-	-	-	-	-	-	-	-	-	-	-	-	
XXI	10-104	La Loma	-	-	-	-	-	-	-	-	-	-	-	-	-	-	-	
XVIII	10-108	La Otra Banda	-	-	-	-	-	-	-	-	-	-	-	-	-	-	-	
XVIII	10-117	Las Américas	-	-	-	-	-	-	-	-	-	-	-	-	-	-	-	
XXI	10-140	Lomas de Santa Fe	-	-	-	-	-	-	-	-	-	-	-	-	-	-	-	
XVIII	10-144	Lomas de Tetelpan	-	-	-	-	-	-	-	-	-	-	-	-	-	-	-	
XXI	10-148	Margarita M. de Juárez	-	-	-	-	-	-	-	-	-	-	-	-	-	-	-	
XXI	10-061	El Cuernito	-	-	-	-	-	-	-	-	-	-	-	-	-	-	-	
XVIII	10-169	Parque Residencial San Antonio (U Hab)	-	-	-	-	-	-	-	-	-	-	-	-	-	-	-	
XVIII	10-191	Sacramento	-	-	-	-	-	-	-	-	-	-	-	-	-	-	-	
XXI	10-225	Tlayacapa	-	-	-	-	-	-	-	-	-	-	-	-	-	-	-	
XVIII	10-230	Torres San Pedro (U Hab)	-	-	-	-	-	-	-	-	-	-	-	-	-	-	-	
XVIII	10-238	Villa Verdún	-	-	-	-	-	-	-	-	-	-	-	-	-	-	-	
XXI	10-248	Lomas de Santa Fe II	-	-	-	-	-	-	-	-	-	-	-	-	-	-	-	

Notas: En la colonia La Palmita, con clave 10-109, la votación se asienta conforme al expediente TEDF-JEL165/2010.

En 18 colonias de esta delegación no se registró fórmula alguna. Se muestran en las últimas filas de este cuadro.

En la colonia San Clemente, con clave 10-195, los datos que se presentan corresponden a la elección extraordinaria del 19 de diciembre de 2010. La cifra de la lista nominal tiene fecha de corte al 9 de diciembre de ese año.

Integración de los comités ciudadanos y consejos de los pueblos por número de fórmula ganadora

Distrito	Clave	Colonia	Nombre del coordinador del Comité	Fórmulas ganadoras y número de integrantes en el Comité									
				Fórmula 1er. lugar	No. de integrantes	Fórmula 2do. lugar	No. de integrantes	Fórmula 3er. lugar	No. de integrantes	Fórmula 4to. lugar	No. de integrantes		
XVIII	10-001	Abraham González	Angélica Reyes Contreras	2	5	1	4	-	-	-	-	-	-
XVIII	10-002	Acueducto	María de Jesús Reyes Beltrán	1	5	5	2	3	1	4	1	1	1
XXV	10-003	Acuilotla	Elodia Molina Camacho	3	5	4	2	1	1	5	1	1	1
XX	10-004	Agrícola	Ricardo Zepeda Romero	1	5	-	-	-	-	-	-	-	-
XXV	10-005	Águilas 3er. parque	Federico Juárez Pérez	4	5	3	2	1	1	2	1	2	1
XX	10-006	Águilas Pilares	Nicolás Núñez Carmona	1	5	2	4	-	-	-	-	-	-
XXV	10-007	Alcantarilla	Pedro Pablo Méndez Pérez	1	5	-	-	-	-	-	-	-	-
XX	10-008	Alfalfar	Verónica Armenta Hernández	1	5	2	2	3	2	-	-	-	-
XX	10-009	Alfonso XIII	María del C. Beas Oropeza	1	5	2	2	3	1	4	1	1	1
XX	10-010	Alpes	Ricardo Serrano Palacios	1	5	-	-	-	-	-	-	-	-
XX	10-011	Alpes (Ampl)	Carmen Martínez Cortés	3	5	2	2	1	2	-	-	-	-
XX	10-012	Altavista	Hans Herbert Burkart Alatorre	1	5	-	-	-	-	-	-	-	-
XVIII	10-013	La Mexicana (Ampl)	Martha Alicia Flores Rivera	3	5	2	2	1	2	-	-	-	-
XXI	10-014	Jalalpa (Ampl)	Lidia Córdova García	2	5	3	2	4	1	1	1	1	1
XXI	10-017	Arturo Gamíz	Rafael Cristino Nava Hernández	2	5	1	4	-	-	-	-	-	-
XVIII	10-018	Arturo Martínez	Enrique Domínguez Chávez	4	5	1	2	2	1	3	1	1	1
XVIII	10-019	Arvide	Arnulfo Aparicio Vázquez	1	5	4	2	3	1	2	1	1	1
XXI	10-020	Atlamaxac	Luciano Neri Victoria	1	5	2	4	-	-	-	-	-	-
XXV	10-021	Atlamaya	Raúl Zepeda Pérez	1	5	-	-	-	-	-	-	-	-
XXV	10-022	Ave Real	Salvador Hernández Ranchos	2	5	4	2	3	1	1	1	1	1
XXV	10-023	Ave Real (Ampl)	Silvia González Ramos	2	5	1	4	-	-	-	-	-	-
XX	10-024	Axotla	Julia Gabina Javier Aniceto	2	5	3	2	5	1	1	1	1	1
XXV	10-025	Balcones de Cehuayo	Juana Agundiz Villela	3	5	2	2	1	2	-	-	-	-
XVIII	10-026	Barrio Norte	Carmen Eliseo Rea Zariñana	10	5	6	2	8	1	2	1	1	1
XX	10-027	Batallón de San Patricio (U Hab)	Martha H. Sandoval Fajardo	1	5	2	2	3	2	-	-	-	-
XXI	10-028	Bejero	José de Jesús Bejero Morales	4	5	2	2	1	1	3	1	1	1
XXI	10-029	Belén de las Flores	Arturo Ramírez Rico	1	5	4	2	3	1	2	1	1	1
XVIII	10-030	Belén de las Flores sección Relleno	Edgar Joel Sánchez Herrera	2	5	3	2	1	2	-	-	-	-
XVIII	10-031	Bella Vista	Cristina Alicia Álvarez Medina	3	5	4	2	1	1	2	1	1	1
XVIII	10-032	Bonanza	María Aurora García García	4	5	5	2	2	1	3	1	1	1
XXV	10-033	Bosques de Tarango	Guadalupe Otilio García Garduño	2	5	3	2	1	1	4	1	1	1

Integración de los comités ciudadanos y consejos de los pueblos por número de fórmula ganadora (Continúa)

Distrito	Clave	Colonia	Nombre del coordinador del Comité	Fórmulas ganadoras y número de integrantes en el Comité							
				Fórmula 1er. lugar	No. de integrantes	Fórmula 2do. lugar	No. de integrantes	Fórmula 3er. lugar	No. de integrantes	Fórmula 4to. lugar	No. de integrantes
XXVIII	10-034	Calzada Jalapa	María Isabel Cifuentes Jiménez	1	5	2	2	3	2	-	-
XXI	10-035	Campo de Tiro Los Gamitos	Marcela Santos Gómez	1	5	-	-	-	-	-	-
XX	10-036	Cañada del Olivar (U Hab)	Silvia Rivera Morales	1	5	-	-	-	-	-	-
XXV	10-037	Canutillo (Aguascalientes)	Julia Velázquez Cabrera	1	5	-	-	-	-	-	-
XXV	10-038	Canutillo 3ra. sección	Ofelia Jaimes Ponce	5	5	4	2	1	1	2	1
XXV	10-039	Canutillo Predio la Presa	Jesús Hernández López	3	5	2	2	1	2	-	-
XXI	10-041	Cedro Chico	Gustavo Valderrabano Aguilar	1	5	-	-	-	-	-	-
XX	10-042	Chimalistac	Fernando Zarate Salgado	1	5	3	2	2	2	-	-
XXV	10-043	Colinas de Tarango	Gloria Magaña y Garcilazo	1	5	-	-	-	-	-	-
XXV	10-044	Colinas del Sur	Esteban Ricardo Flores Ramirez	1	5	3	2	2	2	-	-
XXV	10-045	Conciencia Proletaria	Gerardo de La Cruz Ventura	1	5	2	4	-	-	-	-
XXV	10-046	Cooperativa Cehuayo	María E. González Cervantes	3	5	2	2	1	1	5	1
XXI	10-047	Corpus Christy	María Luisa Salazar Fuentes	4	5	7	2	5	1	3	1
XXI	10-048	Corpus Christy Ampl. Xocomecatla	María S. Montoya Hernández.	2	5	3	2	5	1	4	1
XXVIII	10-049	Cove	Dulce Ma. C. Jiménez Estrada	3, 2	4, 4	1	1	-	-	-	-
XXVIII	10-050	Cristo Rey	Leticia Badajoz Martínez	2	5	1	4	-	-	-	-
XXV	10-051	De Tarango (Rncda)*	-	-	-	-	-	-	-	-	-
XXVIII	10-052	Desarrollo Urbano	Carlos Emmanuel González Torres	1	5	2	2	3	1	4	1
XXV	10-053	Dos Ríos	Ernesto Perfecto Salinas Martínez	4	5	2	2	1	1	3	1
XXI	10-054	El Árbol	María Magdalena Cañedo Rivera	3	5	2	2	4	1	1	1
XXI	10-055	El Batán	María Estela Bautista Quintero	2	5	3	2	1	2	-	-
XXVIII	10-056	El Bosque	Alejandro Romero Martínez	1	5	2	4	-	-	-	-
XXVIII	10-057	El Bosque 2da. sección (Ampl)	Raúl Cruz Hernández	1	5	-	-	-	-	-	-
XXVIII	10-058	El Bosque sección Torres	María Eugenia Cruz Acosta	1	5	-	-	-	-	-	-
XXVIII	10-059	El Capulín*	-	-	-	-	-	-	-	-	-
XXVIII	10-060	El Capulín (Ampl)	Gabriel Carrasco Cañas	1	5	2	4	-	-	-	-
XXV	10-062	El Mirador	Mónica Martínez Lugo	1	5	2	4	-	-	-	-
XXVIII	10-063	El Paraíso	Estela Cruz Venegas	2	5	3	2	1	1	4	1
XXVIII	10-064	El Piru (Fracc)	Ana María Soto Carmona	2	5	3	2	1	2	-	-
XXI	10-065	El Pirul	Claudia Martínez Rojas	2	5	1	2	3	2	-	-
XXVIII	10-066	El Pocito	Lucio Juan Barrera Rosas	2	5	3	2	1	2	-	-

Integración de los comités ciudadanos y consejos de los pueblos por número de fórmula ganadora (Continúa)

Distrito	Clave	Colonia	Nombre del coordinador del Comité	Fórmulas ganadoras y número de integrantes en el Comité								
				Fórmula 1er. lugar	No. de integrantes	Fórmula 2do. lugar	No. de integrantes	Fórmula 3er. lugar	No. de integrantes	Fórmula 4to. lugar	No. de integrantes	
XVIII	10-067	El Rodeo	Susana Alcántara de la Cruz	2	5	1	4	-	-	-	-	-
XXV	10-069	Emancipación del Pueblo	José Luis Ramos Ordaz	1	5	-	-	-	-	-	-	-
XVIII	10-070	Estado de Hidalgo (Ampl)	Fernando Jair Cruz Ramírez	1	5	2	4	-	-	-	-	-
XVIII	10-071	Estado de Hidalgo	Humberto Monroy Ceballos	1	5	-	-	-	-	-	-	-
XXV	10-072	Flor de María	José Javier Zarate Martínez	1	5	2	4	-	-	-	-	-
XX	10-073	Florida	Xenia Sotelo Soberanes	4	5	2	2	3	1	1	1	1
XVIII	10-074	Francisco Villa	José Mauricio Rico Gómez	4	5	2	2	1	1	1	3	1
XVIII	10-075	Galeana	Teresa López Hernández	2	5	1	4	-	-	-	-	-
XXV	10-076	Garcimarrero	Raúl Valdés Blancas	6	5	7	2	4	1	1	1	1
XXI	10-077	Garcimarrero Norte	María Teresa Jaimes Cubillos	5	5	3	2	2	1	6	1	1
XXV	10-078	Garcimarrero Reacomodo	Fermína Marín Cruz	1	5	3	2	2	2	-	-	-
XVIII	10-079	Golondrinas	Beda Carolina Castañeda	3	5	4	2	2	1	5	1	1
XVIII	10-080	Golondrinas 1ra. sección	María González Herrera	2	5	6	2	1	1	5	1	1
XVIII	10-081	Golondrinas 2da. sección	Rosa Lilia Guerrero Anaya	4	5	3	2	2	1	1	1	1
XXI	10-082	Gral. A. Rosales	Rosalio Agustín Arzaluz García	2	5	1	4	-	-	-	-	-
XXI	10-083	Gral. C. A. Madrazo	Patricia Sánchez Rocha	4	5	5	2	3	1	2	1	1
XX	10-084	Guadalupe Inn	Sergio Chapa Castañeda	2	5	1	2	3	1	4	1	1
XXV	10-085	Herón Proal	María de la Luz Cedillo Osornio	5	5	3	2	1	1	2	1	1
XXV	10-086	Hogar y Redención	María del C. Montoya Rodríguez	3	5	2	2	1	1	4	1	1
XVIII	10-087	Isidro Fabela	María Teresa García Zúñiga	1	5	2	2	3	2	-	-	-
XXI	10-088	Jalalpa	Rubén Israel Hurtado Rodríguez	4	5	3	2	1	1	6	1	1
XXI	10-089	Jalalpa el Grande	Ramón Hernández Romero	8	5	10	2	9	1	3	1	1
XXI	10-090	Jalalpa Tepito	Marcelo Canela Coyolt	2	5	4	2	3	1	1	1	1
XXV	10-091	Jardines del Pedregal	Paula Patricia I. Arizpe del Valle	2	5	1	4	-	-	-	-	-
XVIII	10-092	José María Pino Suarez	Paula Carrillo Ortega	4	5	3	2	1	1	2	1	1
XXV	10-093	Juristas	Alejandro León López	1	5	2	4	-	-	-	-	-
XXV	10-094	La Angostura	Moisés Rodríguez Oronzor	1	5	3	2	2	2	-	-	-
XXI	10-095	La Araña	Carlos Pérez Flores	1	5	4	2	5	1	6	1	1
XVIII	10-096	La Cañada	Gloria Cortéz Atlatenco	1	5	7	2	3	1	4	1	1
XX	10-097	La Cascada	María Luisa González Piña	4	5	2	2	1	1	3	1	1
XXI	10-098	La Cebada (Ampl)	Juan Manuel Matías Vargas	2	5	1	2	3	2	-	-	-

Integración de los comités ciudadanos y consejos de los pueblos por número de fórmula ganadora (Continúa)

Distrito	Clave	Colonia	Nombre del coordinador del Comité	Fórmulas ganadoras y número de integrantes en el Comité							
				Fórmula 1er. lugar	No. de integrantes	Fórmula 2do. lugar	No. de integrantes	Fórmula 3er. lugar	No. de integrantes	Fórmula 4to. lugar	No. de integrantes
XVIII	10-100	La Conchita	Eduardo Pérez Ramos	1	5	4	2	2	1	5	1
XXV	10-101	La Herradura	Rosa María Camacho Zarate	1	5	-	-	-	-	-	-
XXI	10-102	La Huerta	Olga Antonia Álvarez Trujillo	2	5	1	4	-	-	-	-
XVIII	10-103	La Joya	María Eugenia García Soto	1	5	3	2	2	2	-	-
XXV	10-105	La Martinica	María C. Barreiro Salazar	5	5	4	2	1	1	3	1
XXI	10-106	La Mexicana	Fernando García Pichardo	13	5	7	2	11	1	12	1
XXV	10-107	La Milagrosa	Silvia Escamilla Villagrán	1	5	2	2	3	2	-	-
XVIII	10-109	La Palmita	Cleotilde López Popoca	2	5	1	4	-	-	-	-
XXV	10-110	La Pera Xochinahuc (U Hab)	Victoria S. Medrano Hernández	2	5	3	2	4	1	1	1
XVIII	10-111	La Presa	Guadalupe Sámano Ledo	2	5	1	4	-	-	-	-
XVIII	10-112	La Presa Sección Hornos	Candelaria García Ávila	3	5	2	2	1	2	-	-
XXI	10-113	Ladera Grande o la Cebadita	Gilberto Lara Acosta	3	5	1	2	2	2	-	-
XX	10-114	Las Águilas	María Guadalupe Alcalá Estrada	2	5	1	4	-	-	-	-
XXV	10-115	Las Águilas (Ampl)	Michel Andrea Aquino Rivera	5	5	7	2	4	1	1	1
XX	10-116	Las Águilas Secc. Hornos	Gloria María Loyola Medrano	2	5	1	2	3	2	-	-
XXI	10-118	Las Cuevitas	Bertoldo A. Altamirano Franco	2	5	4	2	3	1	1	1
XVIII	10-119	Las Palmas	Mercedes L. Gallareta Vizuet	3	5	2	2	1	2	-	-
XXI	10-120	Liberación Proletaria	Ma. Concepción Chávez Colín	2	5	1	4	-	-	-	-
XVIII	10-121	Liberales de 1857	Manuel Rivera García	1	5	2	2	6	1	3	1
XXV	10-122	Llano Redondo	Tomás Cortés Muñoz	2	5	3	2	1	2	-	-
XXV	10-123	Lomas de Axomiatla	Guillermo Adolfo Vignau Esteva	1	5	-	-	-	-	-	-
XVIII	10-124	Lomas de Becerra	Elvira Morales Onofre	4	5	1	2	2	1	6	1
XVIII	10-125	Lomas de Becerra (U Hab)	Arturo Reyes Acosta	2	5	1	4	-	-	-	-
XVIII	10-126	Lomas de Becerra Arvide (U Hab)	Víctor Manuel Ramírez Martínez	1	5	2	4	-	-	-	-
XVIII	10-127	Lomas de Capula	Guillermo A. Lomell Sánchez	3	5	7	2	4	1	5	1
XXV	10-128	Lomas de Capulín	Griselda Cardona Gutiérrez	3	5	1	2	2	1	4	1
XXV	10-129	Lomas de Centenario (U Hab)	Angélica Judith Vargas Saldaña	1	5	-	-	-	-	-	-
XXV	10-130	Lomas de Chamontoya	Alicia Arista Zepeda	1	5	5	2	2	1	3	1
XXV	10-131	Lomas de Guadalupe	Dolores Eugenia Ruata Calvillo	2	5	1	4	-	-	-	-
XXV	10-132	Lomas de la Era	Ma. de la Luz Martínez de la Cruz	7	5	9	2	5	1	10	1
XXV	10-133	Lomas de Las Águilas	Manuel García Moreno Castelazo	2	5	1	4	-	-	-	-

Integración de los comités ciudadanos y consejos de los pueblos por número de fórmula ganadora (Continúa)

Distrito	Clave	Colonia	Nombre del coordinador del Comité	Fórmulas ganadoras y número de integrantes en el Comité							
				Fórmula 1er. lugar	No. de integrantes	Fórmula 2do. lugar	No. de integrantes	Fórmula 3er. lugar	No. de integrantes	Fórmula 4to. lugar	No. de integrantes
XXV	10-134	Lomas de Los Ángeles Tetelpan	Almerid del Rocío Galindo López	1	5	4	2	5	1	6	1
XXV	10-135	Lomas de Los Cedros	Flor Irene López Rodríguez	4	5	3	2	2	1	1	1
XXI	10-136	Lomas de Nuevo México	Fernando Santana Carrasco	1	5	-	-	-	-	-	-
XXV	10-138	Lomas de Puerta Grande	Ma. Nieves Martínez Moctezuma	1	5	4	2	2	1	3	1
XXV	10-139	Lomas de San Ángel Inn	Víctor Figueroa Aeyon	2	5	1	2	3	2	-	-
XVIII	10-141	Lomas de Santo Domingo	Elvira Castilleja Martínez	2	5	1	4	-	-	-	-
XVIII	10-142	Lomas de Santo Domingo (Ampl)	Margarita Hernández Morales	1	5	2	2	3	2	-	-
XXV	10-143	Lomas de Tarango	María de L. Barajas de Labastida	3	5	2	2	1	2	-	-
XXV	10-145	Loreto	Virginia García Reyes	1	5	-	-	-	-	-	-
XXI	10-146	Los Cedros	María del R. Hernández Rivas	1	5	2	2	3	2	-	-
XXI	10-147	Los Gaminos	Felipe Ismael Cruz Guzmán	1	5	2	2	4	1	3	1
XVIII	10-149	María G. de García Ruiz	María de L. Sánchez Rodríguez	1	5	3	2	2	2	-	-
XVIII	10-150	Mártires de Tacubaya	Guadalupe Álvarez Monroy	2	5	1	4	-	-	-	-
XX	10-151	Merced Gómez	Getzamani Pazos Maza	2	5	1	2	3	1	4	1
XXV	10-152	Metropolitano (U Hab)	Javier Mejía Aguilera	1	5	2	4	-	-	-	-
XXI	10-153	Miguel Gaona Armenta	Jaime Téllez Elías	2	5	3	2	4	1	5	1
XXV	10-154	Miguel Hidalgo	Ciro Sánchez Hernández	1	5	3	2	2	2	-	-
XXI	10-155	Milpa del Cedro	Aristeo Aguilar	1	5	2	4	-	-	-	-
XVIII	10-156	Minas de Cristo Rey	María de L. Martínez Román	3	5	1	2	2	1	4	1
XX	10-157	Molino de Rosas	Ana Georgina Castañeda Olivo	4	5	2	2	1	1	3	1
XX	10-158	Molino de Rosas (Ampl)	María Eugenia Morales Arias	4	5	3	2	2	1	1	1
XVIII	10-159	Molino de Santo Domingo	Luz María del S. Vargas Olivares	1	5	3	2	2	2	-	-
XVIII	10-160	Molino de Santo Domingo (U Hab)	Raquel Patricia Huerta Mendoza	3	5	2	2	1	2	-	-
XVIII	10-161	Ocho de Agosto	Rosa María Núñez Pérez	2	5	1	4	-	-	-	-
XXV	10-162	Ocotillos	José Juan Nolasco Martínez	2	5	1	2	3	2	-	-
XXV	10-163	Olivar de los Padres	María Guadalupe García Pérez	6	5	1	2	10	1	7	1
XVIII	10-166	Palmas	Alfonso Heredia Andraca	2	5	6	2	1	1	3	1
XXV	10-167	Palmas Axotitla	Gumesinda Hernández Sánchez	3	5	5	2	1	1	2	1
XXV	10-168	Paraje el Caballito	Jorge Vázquez Robledo	6	5	2	2	4	1	1	1
XXI	10-170	Paseos de Las Lomas-San Gabriel	Ily Patricia Gutiérrez Guzmán	1	5	-	-	-	-	-	-
XVIII	10-171	Piloto (Adolfo López Mateos)	José Gómez Martínez	7	5	5	2	4	1	2	1

Integración de los comités ciudadanos y consejos de los pueblos por número de fórmula ganadora (Continúa)

Distrito	Clave	Colonia	Nombre del coordinador del Comité	Fórmulas ganadoras y número de integrantes en el Comité								
				Fórmula 1er. lugar	No. de integrantes	Fórmula 2do. lugar	No. de integrantes	Fórmula 3er. lugar	No. de integrantes	Fórmula 4to. lugar	No. de integrantes	
XVIII	10-172	Piloto (Adolfo López Mateos) (Ampl)	María Inosentes Cortez Sotelo	4	5	2	2	1	1	1	11	1
XX	10-173	Poder Polipular	Arturo Peña Cuevas	1	5	2	4	-	-	-	-	-
XVIII	10-174	Pólvoira	Arturo Quiroz Bejarano	3	5	1	2	4	1	1	2	1
XXV	10-175	Ponciano Arriaga	María Guadalupe González Reyes	3	5	1	2	5	2	2	-	-
XXV	10-176	Prados La providencia	Mariú Madrigal García	3	5	1	2	2	2	2	-	-
XVIII	10-177	Presidentes	Neydi Cristina Avalos Salas	4	5	6	2	2	1	1	1	1
XVIII	10-178	Presidentes 1ra. (Ampl)	Graciela Mejía Ruiz	1	5	3	2	2	1	1	4	1
XVIII	10-179	Presidentes 2da. (Ampl)	Guadalupe Tenorio Páez	2	5	8	2	5	1	1	1	1
XXV	10-180	Privada Centenario	Leopoldo González Delgado	2	5	1	4	-	-	-	-	-
XXV	10-181	Prof. José Arturo López	Adriana Rivera Enriquez	5	5	1	2	4	1	1	3	1
XXV	10-182	Progreso Tizapan	Martha Gabriela Rojas Chávez	3	5	1	2	4	1	1	5	1
XXI	10-183	Pueblo Nuevo	Evangelina Domínguez Flores	1	5	3	2	2	2	2	-	-
XXV	10-184	Puente Colorado	Ana María Mendoza Barrera	2	5	3	2	4	1	1	1	1
XXV	10-185	Puente Colorado (Ampl)	Ma. Guadalupe Nolasco Romero	5	5	3	2	4	1	1	1	1
XXV	10-186	Punta de Cehuayo	Francisco E. Tinajero Anaya	3	5	1	2	4	1	1	2	1
XVIII	10-187	Reacomodo el Cuernito	Martha Beatriz Hernández Ortiz	2	5	1	4	-	-	-	-	-
XVIII	10-188	Reacomodo Pino Suarez	Leticia Martínez Ramos	2	5	1	4	-	-	-	-	-
XVIII	10-189	Real del Monte	Lucía Bolaños Valentín	3	5	1	2	4	1	1	2	1
XXV	10-190	Rincón de la Bolsa	Rosa M. Castellanos Castellanos	3	5	2	2	1	2	2	-	-
XX	10-192	San Ángel	Fernando Pérez Correa Fernández del Castillo	1	5	2	4	-	-	-	-	-
XX	10-193	San Ángel Inn	Francisco J. Bracamontes Manero	2	5	1	4	-	-	-	-	-
XXV	10-194	San Bartolo Ameyalco (Pblo)	María del Carmen Bobadilla Lara	7	5	6	2	3	1	1	9	1
XXV	10-195	San Clemente	María del Pablito Ortiz Nieves	3	5	5	2	4	1	1	1	1
XXI	10-196	San Gabriel	Carlos Manuel Vázquez Navarrete	1	5	-	-	-	-	-	-	-
XVIII	10-197	San Pedro de los Pinos	Ma. Jesús Ortega Herrera	1	5	-	-	-	-	-	-	-
XXI	10-198	Santa Fe	Jorge Martínez Vargas	3	5	8	2	5	1	1	9	1
XVIII	10-199	Santa Fe (U Hab)	María Elba Santos Álvarez	3	5	2	2	1	2	2	-	-
XXI	10-200	Santa Lucía	Arturo Morales Baeza	5	5	6	2	1	1	1	7	1
XXI	10-201	Santa Lucía Reacomodo	Juan Jerónimo Pérez	1	5	4	2	5	1	1	3	1
XXI	10-202	Santa Lucía (Pblo)	Michel Alexis Sánchez Hernández	1	5	-	-	-	-	-	-	-
XX	10-203	Santa María Nonoalco	Héctor Jesús Nieves Hernández	4	5	2	2	5	1	1	3	1

Integración de los comités ciudadanos y consejos de los pueblos por número de fórmula ganadora (Continúa)

Distrito	Clave	Colonia	Nombre del coordinador del Comité	Fórmulas ganadoras y número de integrantes en el Comité							
				Fórmula 1er. lugar	No. de integrantes	Fórmula 2do. lugar	No. de integrantes	Fórmula 3er. lugar	No. de integrantes	Fórmula 4to. lugar	No. de integrantes
XXV	10-204	Santa Rosa Xochiac (Pblo)	Joaquín Zumaya Lira	3	5	2	2	6	1	4	1
XVIII	10-205	Sears Roebuck (U Hab)	Laura Zúñiga Ruiz	2	5	1	4	-	-	-	-
XXV	10-206	Tarango (U Hab)	Martín Humberto Rico Ramírez	2	5	1	4	-	-	-	-
XXI	10-208	Tecolalco	Beatriz Magdalena Cuevas Díaz	1	5	2	2	3	2	-	-
XVIII	10-209	Tejocote	Enrique Plata de la Cruz	1	5	-	-	-	-	-	-
XXV	10-210	Tepeaca	Nicolás García Cruz	1	5	2	4	-	-	-	-
XXV	10-211	Tepeaca (Ampl)	Jesús Gómez Cadena	4	5	2	2	5	1	1	1
XXI	10-212	Tepopotla	Mario Sánchez Guadarrama	6	5	4	2	5	1	2	1
XXV	10-213	Tetelpan	Carlos López Camacho	7	5	1	2	5	1	2	1
XXV	10-214	Tetelpan (Pblo)	Guadalupe Lara Palomino	2	5	3	2	1	2	-	-
XXI	10-215	Tetlalpan	Araceli García Lugo	4	5	2	2	3	2	-	-
XXV	10-216	Tizampampano	José Juan Estrada Mendoza	2	5	1	4	-	-	-	-
XXV	10-217	Tizapan-Tizapan San Ángel	Carlos Daniel Salcedo Mendoza	3	5	5	2	1	1	4	1
XX	10-218	Tlacopac	Carlos A. Velásco Mendoza	3	5	2	2	1	2	-	-
XXV	10-219	Tlacoyaque	Sergio Viveros Rojas	6	5	5	2	2	1	4	1
XXV	10-220	Tlacoyaque (Ampl)	Efigenia Rentería Pastrana	2	5	4	2	5	1	1	1
XXV	10-221	Tlacoyaque (Barr)	Alberto Arellano García	2	5	3	2	1	2	-	-
XXV	10-222	Tlacuitlapa	Martha Sierra Flores	5	5	6	2	3	1	2	1
XXV	10-223	Tlacuitlapa 2do. Reacomodo (Ampl)	Félix Sandoval García	4	5	5	2	3	1	1	1
XXI	10-224	Tlapechico	María del C. Carrillo Bolaños	5	5	4	2	6	1	2	1
XVIII	10-226	Tolteca	María del C. Álvarez Quintanar	1	5	2	2	3	2	-	-
XX	10-227	Torres de Mixcoac (U Hab)	Rosa Mónica Deza Díaz	1	5	-	-	-	-	-	-
XXV	10-228	Torres de Potrero	Armando Olmos Aguirre	2	5	3	2	4	1	5	1
XVIII	10-229	Torres San Antonio (U Hab)	Fausto Bonilla González	1	5	-	-	-	-	-	-
XVIII	10-231	Belén de Las Flores (U Hab)	María de los A. Becerril Moreno	1	5	2	4	-	-	-	-
XXV	10-232	Unidad Popular Tepeaca	Alejandra Hernández Rojas	1	5	2	2	4	1	3	1
XXI	10-233	Unión Olivos	Isabel Hernández Salazar	2	5	1	4	-	-	-	-
XX	10-234	Unión Popular Emiliano Zapata (U Hab)	María Ernestina Solís García	5	5	4	2	3	1	1	1
XXV	10-235	Valentín Gómez Farías	Miguel Ríos Granados	3	5	2	2	1	2	-	-
XXV	10-236	Villa Progresista	Aurora Morales Téllez	2	5	1	2	3	2	-	-
XVIII	10-237	Villa Solidaridad	Zaira Osorio Ricardez	2	5	1	4	-	-	-	-

Integración de los comités ciudadanos y consejos de los pueblos por número de fórmula ganadora (Continúa)

Distrito	Clave	Colonia	Nombre del coordinador del Comité	Fórmulas ganadoras y número de integrantes en el Comité							
				Fórmula 1er. lugar	No. de integrantes	Fórmula 2do. lugar	No. de integrantes	Fórmula 3er. lugar	No. de integrantes	Fórmula 4to. lugar	No. de integrantes
XXI	10-239	Zenón Delgado	Gustavo Castañeda Hernández	2	5	1	2	3	2	-	-
XXV	10-240	Zotoltilta	Erika Guadalupe Suarez Herrera	1	5	2	4	-	-	-	-
XXI	10-241	19 De Mayo	Anastasia Guadarrama Castro	2	5	3	2	1	1	4	1
XVIII	10-242	1ra. Victoria	María Angélica Romero Cazares	1	5	4	2	2	1	3	1
XVIII	10-243	1ra. Victoria Sección Bosques	María del C. Zermeño Carbajal	6	5	3	2	5	1	2	1
XXI	10-244	26 De Julio	Mario Alberto Pérez Moncada	2	5	1	4	-	-	-	-
XXI	10-245	2da. El Pirul (Ampl)	Javier Coria Morales	1	5	2	2	3	2	-	-
XXI	10-246	2da. Jalalpa Tepito (Ampl)	Noelia V. Barrera Hernández	1	5	3	2	2	1	4	1
XXI	10-247	Estado de Hidalgo_	Ernesto Rivas Malagón	4	5	2	2	5	1	3	1
XXV	10-249	Belén de Las Flores_	María Guadalupe Hernández M.	1	5	-	-	-	-	-	-
XX	10-250	Lomas de Plateros (U Hab) I	María Luisa Miranda Melchor	6	5	1	2	4	1	2	1
XX	10-251	Lomas de Plateros (U Hab) II	Alma Delia Monroy Sánchez	5	5	2	2	4	1	3	1
XVIII	10-252	Olivar del Conde 1ra. sección I	Ricardo López Gómez	6	5	8	2	4	1	5	1
XVIII	10-253	Olivar del Conde 1ra. sección II	María Angélica Hernández	1	5	5	2	2	1	6	1
XVIII	10-254	Olivar del Conde 2da. sección I	María Guadalupe Peña Correa	8	5	4	2	5	1	1	1
XVIII	10-255	Olivar del Conde 2da. sección II	Estela Alvarado Medina	1	5	3	2	5	1	2	1
XXI	10-015	Arboledas Politoc	-	-	-	-	-	-	-	-	-
XXV	10-016	Arcos de Centenario	-	-	-	-	-	-	-	-	-
XVIII	10-040	Carola	-	-	-	-	-	-	-	-	-
XXI	10-061	El Cuernito	-	-	-	-	-	-	-	-	-
XXV	10-068	El Ruedo	-	-	-	-	-	-	-	-	-
XVIII	10-099	La Central	-	-	-	-	-	-	-	-	-
XXI	10-104	La Loma	-	-	-	-	-	-	-	-	-
XXV	10-108	La Otra Banda	-	-	-	-	-	-	-	-	-
XVIII	10-117	La Américas	-	-	-	-	-	-	-	-	-
XXI	10-140	Lomas de Santa Fe	-	-	-	-	-	-	-	-	-
XXV	10-144	Lomas de Tetelpan	-	-	-	-	-	-	-	-	-
XXI	10-148	Margarita M. de Juárez	-	-	-	-	-	-	-	-	-
XVIII	10-169	Parque Residencial San Antonio (U Hab)	-	-	-	-	-	-	-	-	-
XVIII	10-191	Sacramento	-	-	-	-	-	-	-	-	-
XXI	10-225	Tlayacapa	-	-	-	-	-	-	-	-	-

Integración de los comités ciudadanos y consejos de los pueblos por número de fórmula ganadora (Concluye)

Distrito	Clave	Colonia	Nombre del coordinador del Comité	Fórmulas ganadoras y número de integrantes en el Comité								
				Fórmula 1er. lugar	No. de integrantes	Fórmula 2do. lugar	No. de integrantes	Fórmula 3er. lugar	No. de integrantes	Fórmula 4to. lugar	No. de integrantes	
XVIII	10-230	Torre de San Pedro (U Hab)	-	-	-	-	-	-	-	-	-	-
XXV	10-238	Villa Verdún	-	-	-	-	-	-	-	-	-	-
XXI	10-248	Lomas de Santa Fe II	-	-	-	-	-	-	-	-	-	-

Notas: * En la colonia con clave 10-059 no se instaló el Comité Ciudadano.

En la colonia La Palmita, con clave 10-109, la votación se asienta conforme al expediente TEDF-JEL.165/2010.

En 18 colonias de esta delegación no se registró fórmula alguna. Se muestran en las últimas filas de este cuadro.

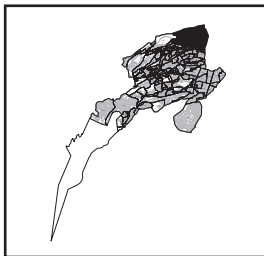
En la colonia San Clemente, con clave 10-195, la elección extraordinaria se celebró el 19 de diciembre de 2010.

En aquellos casos en que se registró empate en primer lugar, se presentan los números con que contendieron las fórmulas y la cantidad de integrantes asignados a cada una de ellas. Se presentan casos en que el tercer lugar obtuvo una importante diferencia de votos respecto al cuarto lugar; sin embargo, se les asignó la misma cantidad de integrantes en el Comité.

Álvaro Obregón

(1 de 5)

Ubicación en la delegación

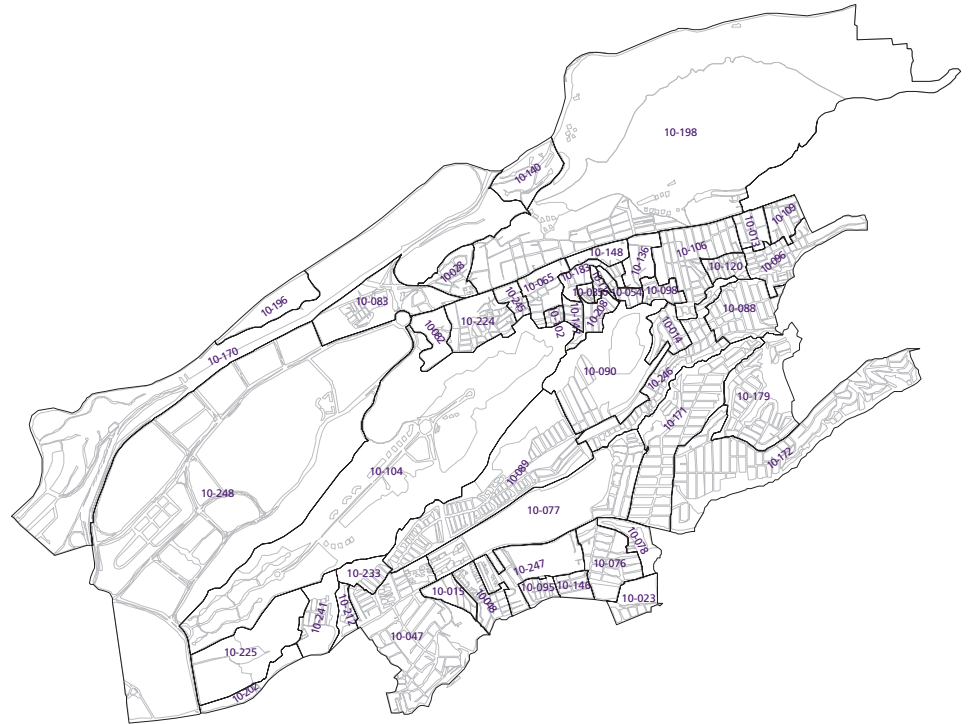
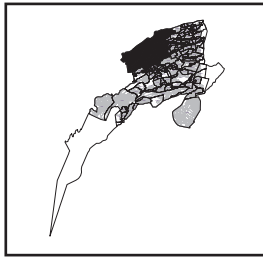


Fórmulas con mayor cantidad de votos

Clave	Colonia	Fórmula	Clave	Colonia	Fórmula
10-001	Abraham González	2	10-121	Liberales de 1857	1
10-002	Acueducto	1	10-125	Lomas de Becerra (U Hab)	2
10-018	Arturo Martínez	4	10-141	Lomas de Santo Domingo	2
10-029	Belén de las Flores	1	10-142	Lomas de Santo Domingo (Ampl)	1
10-030	Belén de las Flores Sección Relleno	2	10-149	María G de García Ruiz	1
10-031	Bella Vista	3	10-150	Mártires de Tacubaya	2
10-032	Bonanza	4	10-159	Molino de Santo Domingo	1
10-049	Cove	3, 2	10-160	Molino de Santo Domingo (U Hab)	3
10-050	Cristo Rey	2	10-161	Ocho de Agosto	2
10-056	El Bosque	1	10-169	Parque Residencial San Antonio (U Hab)	-
10-057	El Bosque 2da. Sección (Ampl)	1	10-174	Pólvora	3
10-058	El Bosque Sección Torres	1	10-188	Reacomodo Pino Suarez	2
10-059	El Capulín	1	10-189	Real del Monte	3
10-060	El Capulín (Ampl)	1	10-191	Sacramento	-
10-061	El Cuernito	-	10-197	San Pedro de los Pinos	1
10-063	El Paraíso	2	10-199	Santa Fe (U Hab)	3
10-070	Estado de Hidalgo (Ampl)	1	10-203	Santa María Nonoalco	4
10-071	Estado de Hidalgo	1	10-205	Sears Roebuck (U Hab)	2
10-074	Francisco Villa	4	10-226	Tolteca	1
10-087	Isidro Fabela	1	10-229	Torres San Antonio (U Hab)	1
10-092	José María Pino Suarez	4	10-230	Torres San Pedro (U Hab)	-
10-099	La Central	-	10-239	Zenón Delgado	2
10-100	La Conchita	1	10-240	Zotoltitla	1
10-103	La Joya	1	10-242	1ra. Victoria	1
10-117	Las Américas	-	10-243	1ra. Victoria Sección Bosques	6
10-119	Las Palmas	3			

Álvaro Obregón (2 de 5)

Ubicación en la delegación



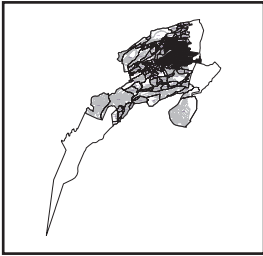
Fórmulas con mayor cantidad de votos

Clave	Colonia	Fórmula	Clave	Colonia	Fórmula
10-013	La Mexicana (Ampl)	3	10-113	Ladera Grande o La Cebadita	3
10-014	Jalalpa (Ampl)	2	10-120	Liberación Proletaria	2
10-015	Arboledas Político	-	10-136	Lomas de Nuevo México	1
10-023	Ave Real (Ampl)	2	10-140	Lomas de Santa Fe	-
10-028	Bejero	4	10-146	Los Cedros	1
10-035	Campo de Tiro los Gamitos	1	10-147	Los Gamitos	1
10-047	Corpus Christy	4	10-148	Margarita M. de Juárez	-
10-048	Corpus Christy Ampl. Xocomecatla	2	10-170	Paseo de las Lomas-San Gabriel	1
10-054	El Árbol	3	10-171	Piloto (Adolfo López Mateos)	7
10-065	El Pirul	2	10-172	Piloto (Adolfo López Mateos) (Ampl)	4
10-076	Garcimarrero	6	10-179	Presidentes 2da. (Ampl)	2
10-077	Garcimarrero Norte	5	10-183	Pueblo Nuevo	1
10-078	Garcimarrero Recomodo	1	10-196	San Gabriel	1
10-082	Gral. A. Rosales	2	10-198	Santa Fe	3
10-083	Gral. C. A. Madrazo	4	10-202	Santa Lucia (Pblo)	1
10-088	Jalalpa	4	10-208	Tecolalco	1
10-089	Jalalpa el Grande	8	10-212	Tepopotla	6
10-090	Jalalpa Tepito	2	10-224	Tlapechico	5
10-095	La Araña	1	10-225	Tlayapaca	-
10-096	La Cañada	1	10-233	Unión Olivos	2
10-098	La Cebada (Ampl)	2	10-241	19 de Mayo	2
10-102	La Huerta	2	10-245	2da. El Pirul (Ampl)	1
10-104	La Loma	-	10-246	2da. Jalalpa Tepito (Ampl)	1
10-106	La Mexicana	13	10-247	Estado de Hidalgo	4
10-109	La Palmita	2	10-248	Lomas de Santa Fe II	-

Álvaro Obregón

(3 de 5)

Ubicación en la delegación

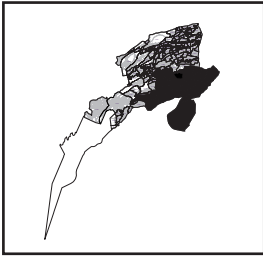


Fórmulas con mayor cantidad de votos

Clave	Colonia	Fórmula	Clave	Colonia	Fórmula
10-008	Alfalfar	1	10-118	Las Cuevitas	2
10-009	Alfonso XIII	1	10-124	Lomas de Becerra	4
10-019	Arvide	1	10-126	Lomas de Becerra Arvide (U Hab)	1
10-026	Barrio Norte	10	10-127	Lomas de Capula	3
10-027	Batallón de San Patricio (U Hab)	1	10-143	Lomas de Tarango	3
10-034	Calzada Jalalpa	1	10-151	Merced Gómez	2
01-036	Cañada del Olivar (U Hab)	1	10-156	Minas de Cristo Rey	3
10-038	Canutillo 3ra. Sección	5	10-157	Molino de Rosas	4
10-043	Colinas de Tarango	1	10-158	Molino de Rosas (Ampl)	4
10-044	Colinas del Sur	1	10-166	Palmas	2
10-045	Conciencia Proletaria	1	10-173	Poder Popular	1
10-051	De Tarango (Rncda)	1	10-177	Presidentes	4
10-052	Desarrollo Urbano	1	10-178	Presidentes 1ra. (Ampl)	1
10-064	El Pirú (Fracc)	2	10-187	Reacomodo el Cuernito	2
10-066	El Pocito	2	10-227	Torres de Mixcoac (U Hab)	1
10-067	El Rodeo	2	10-231	Belén de las Flores (U Hab)	1
10-075	Galeana	2	10-234	Unión Popular Emiliano Zapata (U Hab)	5
10-079	Golondrinas	3	10-237	Villa Solidaridad	2
10-080	Golondrinas 1ra. Sección	2	10-250	Lomas de Plateros (U Hab) I	6
10-081	Golondrinas 2da. sección	4	10-251	Lomas de Plateros (U Hab) II	5
10-086	Hogar y Redención	3	10-252	Olivar del Conde 1ra. sección I	6
10-097	La Cascada	4	10-253	Olivar del Conde 1ra. sección II	1
10-111	La Presa	2	10-254	Olivar del Conde 2da. sección I	8
10-112	La Presa Sección Hornos	3	10-255	Olivar del Conde 2da. sección II	1
10-116	Las Águilas Sección Hornos	2			

Álvaro Obregón (4 de 5)

Ubicación en la delegación



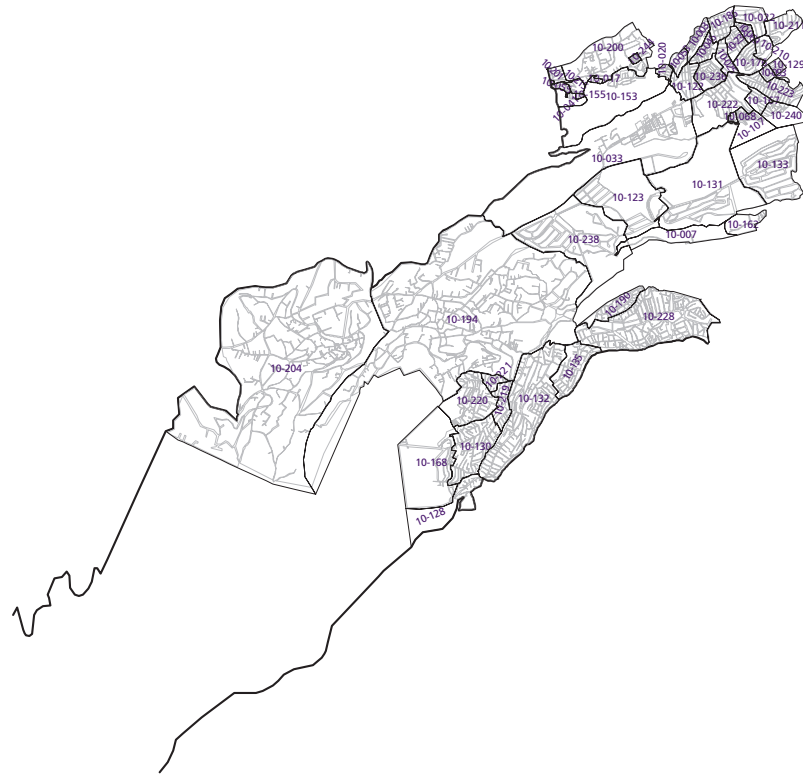
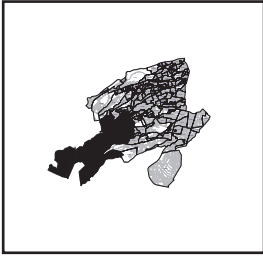
Fórmulas con mayor cantidad de votos

Clave	Colonia	Fórmula	Clave	Colonia	Fórmula
10-004	Agrícola	1	10-134	Lomas de los Ángeles Tetelpan	1
10-005	Águilas 3er. Parque	4	10-138	Lomas de Puerta Grande	1
10-006	Águilas Pilares	1	10-139	Lomas de San Ángel Inn	2
10-010	Alpes	1	10-144	Lomas de Tetelpan	-
10-011	Alpes (Ampl)	3	10-145	Loreto	1
10-012	Altavista	1	10-152	Metropolitano (U Hab)	1
10-016	Arcos de Centenario	-	10-154	Miguel Hidalgo	1
10-021	Atlamaya	1	10-163	Olivar de los Padres	6
10-024	Axotla	2	10-175	Ponciano Arriaga	3
10-037	Canutillo (Aguascalientes)	1	10-180	Privada Centenario	2
10-039	Canutillo Predio la Presa	3	10-181	Prof. José Arturo López	5
10-042	Chimalistac	1	10-182	Progreso Tizapan	3
10-062	El Mirador	1	10-184	Puente Colorado	2
10-072	Flor de María	1	10-185	Puente Colorado (Ampl)	5
10-073	Florida	4	10-192	San Ángel	1
10-084	Guadalupe Inn	2	10-193	San Ángel Inn	2
10-085	Herón Proal	5	10-195	San Clemente	3
10-091	Jardines del Pedregal	2	10-206	Tarango (U Hab)	2
10-094	La Angostura	1	10-213	Tetelpan	7
10-101	La Herradura	1	10-214	Tetelpan (Pblo)	2
10-105	La Martinica	5	10-216	Tizampampano	2
10-108	La Otra Banda	-	10-217	Tizapan-Tizapan San Ángel	3
10-110	La Pera Xochinahuac (U Hab)	2	10-218	Tlacopac	3
10-114	Las Águilas	2	10-235	Valentín Gómez Farías	3
10-115	Las Águilas (Ampl)	5			

Álvaro Obregón

(5 de 5)

Ubicación en la delegación



Fórmulas con mayor cantidad de votos

Clave	Colonia	Fórmula	Clave	Colonia	Fórmula
10-003	Acuilotla	3	10-162	Ocotillos	2
10-007	Alcantarilla	1	10-167	Palmas Axotitla	3
10-017	Arturo Gamiz	2	10-168	Paraje el Caballito	6
10-020	Atlamaxac	1	10-176	Prados La Providencia	3
10-022	Ave Real	2	10-186	Punta de Cehuayo	3
10-025	Balcones de Cehuayo	3	10-190	Rincón de La Bolsa	3
10-033	Bosques de Tarango	2	10-194	San Bartolo Ameyalco (Pblo)	7
10-041	Cedro Chico	1	10-200	Santa Lucía	5
10-046	Cooperativa Cehuayo	3	10-201	Santa Lucía Reacomodo	1
10-053	Dos Ríos	4	10-204	Santa Rosa Xochiac (Pblo)	3
10-055	El Batán	2	10-210	Tepeaca	1
10-068	El Ruedo	-	10-211	Tepeaca (Ampl)	4
10-069	Emancipación del Pueblo	1	10-215	Tetlalpan	4
10-093	Juristas	1	10-219	Tlacoyaque	6
10-107	La Milagrosa	1	10-220	Tlacoyaque (Ampl)	2
10-122	Llano Redondo	2	10-221	Tlacoyaque (Barr)	2
10-123	Lomas de Axomiatlá	1	10-222	Tlacuitlapa	5
10-128	Lomas de Capulín	3	10-223	Tlacuitlapa 2do. Reacomodo (Ampl)	4
10-129	Lomas de Centenario (U Hab)	1	10-228	Torres de Potrero	2
10-130	Lomas de Chamontoya	1	10-232	Unidad Popular Tepeaca	1
10-131	Lomas de Guadalupe	2	10-236	Villa Progresista	2
10-132	Lomas de la Era	7	10-238	Villa Verdun	-
10-133	Lomas de las Águilas	2	10-240	Zotoltitla	1
10-135	Lomas de los Cedros	4	10-244	26 de Julio	2
10-153	Miguel Gaona Armenta	2	10-249	Belén de las Flores	1
10-155	Milpa del Cedro	1			

Resultados de la votación por colonia o pueblo

Distrito	Clave	Colonia	Lista nominal	MRV	Votos por fórmula											Votos nulos	Total de votos	Participación (%)	
					1	2	3	4	5	6	7	8	9	10	11				
XXXV	11-001	Agrícola Metropolitana	5 187	2	91	7	85	77	94	-	-	-	-	-	-	-	11	365	7.04
XXXV	11-003	Del Mar Norte	2 387	1	12	32	28	54	5	-	-	-	-	-	-	-	5	136	5.70
XXXV	11-004	Del Mar Sur	12 782	3	172	156	208	112	89	30	28	11	-	-	-	-	43	849	6.64
XXXIV	11-005	El Mirador - Santa Catarina	91	1	21	23	-	-	-	-	-	-	-	-	-	-	4	48	52.75
XXXIV	11-006	El Rosario	1 775	1	49	158	19	117	-	-	-	-	-	-	-	-	14	357	20.11
XXXV	11-007	El Triangulo	646	1	14	-	-	-	-	-	-	-	-	-	-	-	0	14	2.17
XXXIV	11-008	Emiliano Zapata 1a.	1 580	1	65	11	70	73	-	-	-	-	-	-	-	-	12	231	14.62
XXXIV	11-009	Emiliano Zapata 2a.	1 206	1	68	46	58	27	-	-	-	-	-	-	-	-	10	209	17.33
XXXIV	11-010	Francisco Villa	980	1	106	20	44	-	-	-	-	-	-	-	-	-	18	188	19.18
XXXV	11-011	Granjas Cabrera	1 526	1	44	44	3	6	-	-	-	-	-	-	-	-	6	103	6.75
XXXIV	11-012	Jaime Torres Bodet	4 588	1	23	0	55	23	8	173	149	148	90	-	-	-	17	686	14.95
XXXIV	11-013	Jardines del Llano-U.H. Villa Tlatempa	1 457	1	119	15	29	19	199	-	-	-	-	-	-	-	13	394	27.04
XXXV	11-014	La Draga	3 707	1	133	84	56	91	-	-	-	-	-	-	-	-	7	371	10.01
XXXV	11-015	La Estación	7 779	2	89	62	119	37	1	-	-	-	-	-	-	-	15	323	4.15
XXXV	11-016	La Habana	3 354	1	59	70	41	138	176	-	-	-	-	-	-	-	23	507	15.12
XXXIV	11-017	La Joyita	252	1	86	8	-	-	-	-	-	-	-	-	-	-	4	98	38.89
XXXIV	11-018	La Mesa	873	1	77	27	-	-	-	-	-	-	-	-	-	-	7	111	12.71
XXXV	11-019	La Nopalera	5 507	2	143	92	15	86	-	-	-	-	-	-	-	-	6	342	6.21
XXXV	11-020	La Turba	1 954	1	47	12	70	154	33	76	-	-	-	-	-	-	10	402	20.57
XXXV	11-021	Las Arboledas	5 744	2	2	13	51	1	53	7	34	15	-	-	-	-	4	180	3.13
XXXV	11-022	López Portillo	2 437	1	105	117	136	41	-	-	-	-	-	-	-	-	17	416	17.07
XXXV	11-024	Los Olivos	6 095	2	131	11	37	177	20	4	72	45	134	-	-	-	23	654	10.73
XXXV	11-025	Miguel Hidalgo	11 116	3	107	78	23	237	17	56	-	-	-	-	-	-	23	541	4.87
XXXV	11-026	Miguel Hidalgo Ote.	9 107	2	18	76	129	43	26	-	-	-	-	-	-	-	13	305	3.35
XXXIV	11-027	Ojo de Agua	2 331	1	64	6	42	6	50	26	-	-	-	-	-	-	9	203	8.71
XXXIV	11-028	Paraiso Santa Catarina	218	1	21	67	-	-	-	-	-	-	-	-	-	-	3	91	41.74
XXXIV	11-029	Peña Alta	3 626	1	142	2	61	114	143	47	72	-	-	-	-	-	28	609	16.80
XXXV	11-030	Quiahuatla	3 760	1	41	172	210	59	44	46	-	-	-	-	-	-	17	589	15.66
XXXIV	11-031	San Andrés Mixquic (Pblo)	10 790	4	351	7	156	13	52	134	658	427	-	-	-	-	45	1 843	17.08
XXXV	11-032	San Francisco Tlaltenco (Pblo)	12 076	3	45	174	62	6	55	31	13	157	-	-	-	-	6	549	4.55
XXXIV	11-033	San José	6 393	2	142	5	9	33	94	33	57	32	118	200	-	-	13	736	11.51
XXXIV	11-034	San Juan Ixtayopan (Pblo)	8 486	2	163	11	112	754	64	269	-	-	-	-	-	-	55	1 428	16.83
XXXIV	11-035	San Miguel (Ampl)	59	1	25	-	-	-	-	-	-	-	-	-	-	-	2	27	45.76

Resultados de la votación por colonia o pueblo (Concluye)

Distrito	Clave	Colonia	Lista nominal	MRV	Votos por fórmula										
					1	2	3	4	5	6	7	8	9	10	11
XXXX	11-036	San Miguel Zapotitla	9 811	3	62	76	24	110	56	19	36	55	23	-	-
XXXX	11-037	San Nicolás Tetelco (Pblo)	3 036	1	62	39	51	93	-	-	-	-	-	-	-
XXXX	11-038	San Pedro Tláhuac (Pblo)	14 976	5	401	343	117	33	475	163	33	206	78	107	-
XXXX	11-039	Santa Catarina (Ampl)	699	1	29	34	28	-	-	-	-	-	-	-	-
XXXX	11-040	Santa Catarina Yecahuizotl (Pblo)	5 268	2	25	246	49	111	30	48	122	2	-	-	-
XXXX	11-041	Santa Cecilia	5 096	2	292	55	42	179	4	98	-	-	-	-	-
XXXX	11-042	Santiago Zapotitlán (Pblo)	29 580	9	933	13	25	36	585	14	62	39	90	53	101
XXXX	11-043	Selene (Ampl)	3 961	1	99	30	10	61	-	-	-	-	-	-	-
XXXX	11-044	Selene 1a. secc.	6 396	2	14	43	3	139	14	-	-	-	-	-	-
XXXX	11-045	Selene 2da. secc.	5 859	2	44	77	3	115	21	34	-	-	-	-	-
XXXX	11-047	Teozoma	264	1	38	23	-	-	-	-	-	-	-	-	-
XXXX	11-048	Tepantitlamilco	80	1	25	14	-	-	-	-	-	-	-	-	-
XXXX	11-049	Tezontitla	313	1	15	26	-	-	-	-	-	-	-	-	-
XXXX	11-050	Tierra Blanca	1 295	1	96	22	39	39	46	-	-	-	-	-	-
XXXX	11-051	Tierra y Libertad	721	1	88	132	-	-	-	-	-	-	-	-	-
XXXX	11-052	Villa Centroamericana (U Hab)	4 452	1	110	94	40	257	127	0	17	-	-	-	-
XXXX	11-053	Villas de los Trabajadores (GDF) (U Hab)	2 149	1	55	66	29	19	15	84	72	72	8	-	-
XXXX	11-054	3 de Mayo	430	1	40	64	-	-	-	-	-	-	-	-	-
XXXX	11-055	U. H. de Santa Ana Poniente	14 270	5	49	34	336	4	182	19	-	-	-	-	-

Resultados de la votación por colonia o pueblo (Concluye)

Distrito	Clave	Colonia	Lista nominal	MRV	Votos por fórmula								Votos nulos	Total de votos	Participación (%)	
					12	13	14	15	16	17	18	19				20
XXXV	11-036	San Miguel Zapotitla	9 811	3	-	-	-	-	-	-	-	-	-	24	485	4.94
XXXIV	11-037	San Nicolás Tetelco (Pblo)	3 036	1	-	-	-	-	-	-	-	-	-	19	264	8.70
XXXV	11-038	San Pedro Tláhuac (Pblo)	14 976	5	-	-	-	-	-	-	-	-	-	66	2 022	13.50
XXXIV	11-039	Santa Catarina (Ampl)	699	1	-	-	-	-	-	-	-	-	-	2	93	13.30
XXXIV	11-040	Santa Catarina Yecahuizotl (Pblo)	5 268	2	-	-	-	-	-	-	-	-	-	13	646	12.26
XXXIV	11-041	Santa Cecilia	5 096	2	-	-	-	-	-	-	-	-	-	26	696	13.66
XXXV	11-042	Santiago Zapotitlán (Pblo)	29 580	9	78	10	91	262	62	2	16	60	-	53	2 585	8.74
XXXIV	11-043	Selene (Ampl)	3 961	1	-	-	-	-	-	-	-	-	-	0	200	5.05
XXXIV	11-044	Selene 1a. secc.	6 396	2	-	-	-	-	-	-	-	-	-	17	230	3.60
XXXIV	11-045	Selene 2da. secc.	5 859	2	-	-	-	-	-	-	-	-	-	15	309	5.27
XXXIV	11-047	Teozoma	264	1	-	-	-	-	-	-	-	-	-	1	62	23.48
XXXIV	11-048	Tepantitlamilco	80	1	-	-	-	-	-	-	-	-	-	2	41	51.25
XXXIV	11-049	Tezontitla	313	1	-	-	-	-	-	-	-	-	-	12	53	16.93
XXXIV	11-050	Tierra Blanca	1 295	1	-	-	-	-	-	-	-	-	-	5	247	19.07
XXXV	11-051	Tierra y Libertad	721	1	-	-	-	-	-	-	-	-	-	16	236	32.73
XXXV	11-052	Villa Centroamericana (U Hab)	4 452	1	-	-	-	-	-	-	-	-	-	12	657	14.76
XXXV	11-053	Villas de los Trabajadores (GDF) (U Hab)	2 149	1	-	-	-	-	-	-	-	-	-	5	425	19.78
XXXIV	11-054	3 de Mayo	430	1	-	-	-	-	-	-	-	-	-	3	107	24.88
XXXV	11-055	U. H. de Santa Ana Poniente	14 270	5	-	-	-	-	-	-	-	-	-	38	662	4.64

Integración de los comités ciudadanos y consejos de los pueblos por número de fórmula ganadora

Distrito	Clave	Colonia	Nombre del coordinador del Comité	Fórmulas ganadoras y número de integrantes en el Comité							
				Fórmula 1er. lugar	No. de integrantes	Fórmula 2do. lugar	No. de integrantes	Fórmula 3er. lugar	No. de integrantes	Fórmula 4to. lugar	No. de integrantes
XXXV	11-001	Agrícola Metropolitana	Rosa Elena Aguilar Melchor	5	5	1	2	3	1	4	1
XXXV	11-003	Del Mar Norte	José Lorenzo Rubén Bolaños M.	4	5	2	2	3	1	1	1
XXXV	11-004	Del Mar Sur	María del Carmen Pasos López	3	5	1	2	2	1	4	1
XXXIV	11-005	El Mirador - Santa Catarina	María Patricia Aragón Cruz	2	5	1	4	-	-	-	-
XXXIV	11-006	El Rosario	Jorge Garmendia Badillo	2	5	4	2	1	1	3	1
XXXV	11-007	El Triángulo	Margarita Chávez Sánchez	1	5	-	-	-	-	-	-
XXXIV	11-008	Emiliano Zapata 1a.	Martín Martínez Debarres	4	5	3	2	1	1	2	1
XXXIV	11-009	Emiliano Zapata 2a.	María Micaela García Noxpanco	1	5	3	2	2	1	4	1
XXXIV	11-010	Francisco Villa	Jorge Martínez Jiménez	1	5	3	2	2	2	-	-
XXXV	11-011	Granjas Cabrera	Gildardo Guevara Cruz	2, 1	3, 3	4	2	3	1	-	-
XXXIV	11-012	Jaime Torres Bodet	Minerva Valenzuela Méndez	6	5	7	2	8	1	9	1
XXXIV	11-013	Jardines del Llano-U.H. Villa Tlatempa	José Luis Sandoval Martínez	5	5	1	2	3	1	4	1
XXXV	11-014	La Draga	Jesús Rafael Sánchez Zaragoza	1	5	4	2	2	1	3	1
XXXV	11-015	La Estación	Maribel León Valverde	3	5	1	2	2	1	4	1
XXXV	11-016	La Habana	Eligio Antonio Hernández	5	5	4	2	2	1	1	1
XXXIV	11-017	La Joyita	Laura Verónica Hernández Glez.	1	5	2	4	-	-	-	-
XXXIV	11-018	La Mesa	Francisco Olivares Mendoza	1	5	2	4	-	-	-	-
XXXV	11-019	La Nopalera	Evangelina Arriaga Carreño	1	5	2	2	4	1	3	1
XXXV	11-020	La Turba	José Luis Delgado Lira	4	5	6	2	3	1	1	1
XXXV	11-021	Las Arboledas	Patricia Rojas Monroy	5	5	3	2	7	1	8	1
XXXV	11-022	López Portillo	Reyna Soto Flores	3	5	2	2	1	1	4	1
XXXV	11-024	Los Olivos	Juan Magdaleno Germán	4	5	9	2	1	1	7	1
XXXV	11-025	Miguel Hidalgo	Mario Luis Márquez Rodríguez	4	5	1	2	2	1	6	1
XXXV	11-026	Miguel Hidalgo Ote.	María del Rocío Escobedo Elizalde	3	5	2	2	4	1	5	1
XXXIV	11-027	Ojo de Agua	Eladio Montes Martínez	1	5	5	2	3	1	6	1
XXXIV	11-028	Paraiso Santa Catarina	Dorivel Ortiz Velázquez	2	5	1	4	-	-	-	-
XXXIV	11-029	Peña Alta	Crecencio Bernal Campos	5	5	1	2	4	1	7	1
XXXV	11-030	Quiahuatlá	José Lorenzo Márquez Garcilazo	3	5	2	2	4	1	6	1
XXXIV	11-031	San Andrés Mixquic (Pblo)	Arturo Ramírez Ramírez	7	5	8	2	1	1	3	1
XXXV	11-032	San Francisco Tlaltenco (Pblo)	Alfredo Linares Rosas	2	5	8	2	3	1	5	1
XXXIV	11-033	San José	Claudia Bermejo Galicia	10	5	1	2	9	1	5	1

Integración de los comités ciudadanos y consejos de los pueblos por número de fórmula ganadora (Concluye)

Distrito	Clave	Colonia	Nombre del coordinador del Comité	Fórmulas ganadoras y número de integrantes en el Comité							
				Fórmula 1er. lugar	No. de integrantes	Fórmula 2do. lugar	No. de integrantes	Fórmula 3er. lugar	No. de integrantes	Fórmula 4to. lugar	No. de integrantes
XXXX	11-034	San Juan Ixtayopan (Pblo)	Juan Rojas Tapia	4	5	6	2	1	1	3	1
XXXI	11-035	San Miguel (Ampl)	Jorge Romero Berrocal	1	5	-	-	-	-	-	-
XXXX	11-036	San Miguel Zapotitla	Benito Sánchez Palafox	4	5	2	2	1	1	5	1
XXXX	11-037	San Nicolás Tetelco (Pblo)	María E. Aguilar Camarillo	4	5	1	2	3	1	2	1
XXXX	11-038	San Pedro Tláhuac (Pblo)	Sabino Osorno Martínez	5	5	1	2	2	1	8	1
XXXX	11-039	Santa Catarina (Ampl)	Alfonso Tozotli Niño Hernández	2	5	1	2	3	2	-	-
XXXX	11-040	Santa Catarina Yecahuizotl (Pblo)	Luis Infante Blanco	2	5	7	2	4	1	3	1
XXXX	11-041	Santa Cecilia	Flor de María Molotla Jardines	1	5	4	2	6	1	2	1
XXXX	11-042	Santiago Zapotitlán (Pblo)	Ricardo García Ramírez	1	5	5	2	15	1	11	1
XXXX	11-043	Selene (Ampl)	Ana Lilia Bautista Berriozabal	1	5	4	2	2	1	3	1
XXXX	11-044	Selene 1a. secc.	Alejandro Guadarrama de la Rosa	4	5	2	2	1	1	5	1
XXXX	11-045	Selene 2da. secc.	Maribel Islas Sánchez	4	5	2	2	1	1	6	1
XXXX	11-047	Teozoma	María Margarita Ruiz Pérez	1	5	2	4	-	-	-	-
XXXX	11-048	Tepantitlamilco	Iraís Guillermina Mejía Pérez	1	5	2	4	-	-	-	-
XXXX	11-049	Tezontitla	Blanca Estela Gómez Jasso	2	5	1	4	-	-	-	-
XXXX	11-050	Tierra Blanca	Juan Carlos Méndez Mireles	1	5	5	2	3	1	4	1
XXXX	11-051	Tierra y Libertad	José Pedro Fuenleal Martínez	2	5	1	4	-	-	-	-
XXXX	11-052	Villa Centroamericana (U Hab)	Alberto Heredia Arreola	4	5	5	2	1	1	2	1
XXXX	11-053	Villas de los Trabajadores (GDF) (U Hab)	Minerva Resentís Becerri	6	5	7	2	8	2	-	-
XXXX	11-054	3 de Mayo	Guillermo F. Zaragoza Gayosso	2	5	1	4	-	-	-	-
XXXX	11-055	U. H. de Santa Ana Poniente	Ludobico Carranza Alemán	3	5	5	2	1	1	2	1

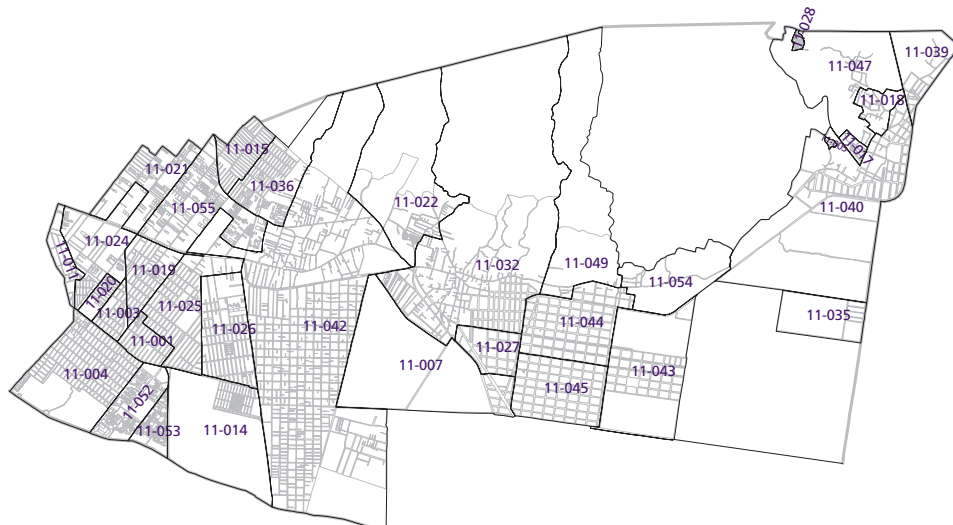
Notas: En aquellos casos en que se registró empate en primer lugar, se presentaron los números con que contendieron las fórmulas y la cantidad de integrantes asignados a cada una de ellas.

Se presentan casos en que el tercer lugar obtuvo una importante diferencia de votos respecto al cuarto lugar; sin embargo, se les asignó la misma cantidad de integrantes en el Comité.

Tláhuac

(1 de 2)

Ubicación en la delegación



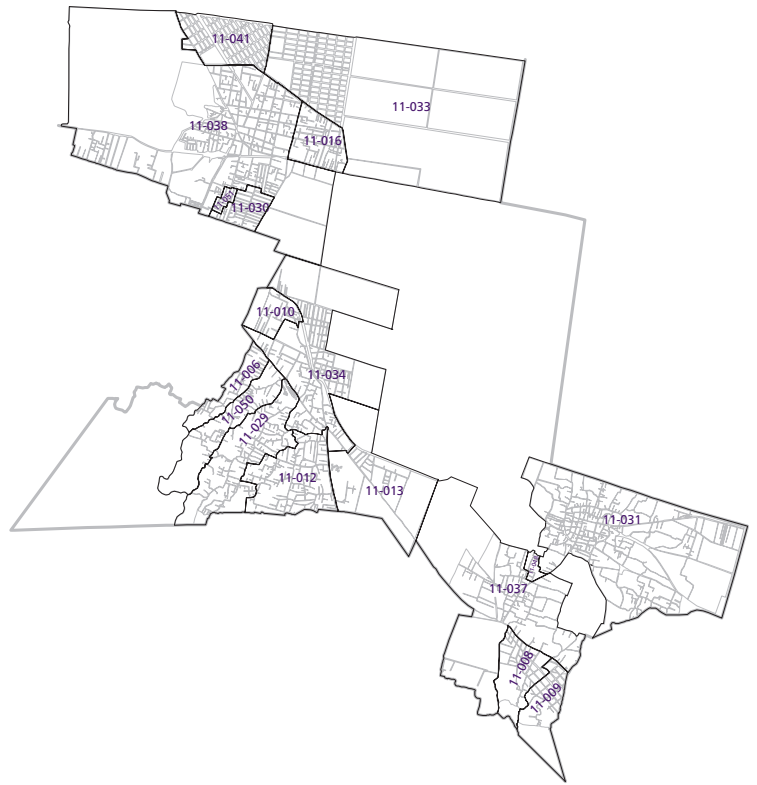
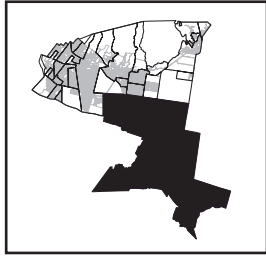
Fórmulas con mayor cantidad de votos

Clave	Colonia	Fórmula	Clave	Colonia	Fórmula
11-001	Agrícola Metropolitana	5	11-027	Ojo de Agua	1
11-003	Del Mar Norte	4	11-028	Paraiso Santa Catarina	2
11-004	Del Mar Sur	3	11-032	San Francisco Tlaltenco (Pblo)	2
11-005	El Mirador - Santa Catarina	2	11-035	San Miguel (Ampl)	1
11-007	El Triangulo	1	11-036	San Miguel Zapotitla	4
11-011	Granjas Cabrera	2, 1	11-039	Santa Catarina (Ampl)	2
11-014	La Draga	1	11-040	Santa Catarina Yecahuizotl (Pblo)	2
11-015	La Estación	3	11-042	Santiago Zapotitlán (Pblo)	1
11-017	La Joyita	1	11-043	Selene (Ampl)	1
11-018	La Mesa	1	11-044	Selene 1a. secc.	4
11-019	La Nopalera	1	11-045	Selene 2da. secc.	4
11-020	La Turba	4	11-047	Teozoma	1
11-021	Las Arboledas	5	11-049	Tezontitla	2
11-022	López Portillo	3	11-052	Villa Centroamericana (U Hab)	4
11-024	Los Olivos	4	11-053	Villas de Los Trabajadores (GDF) (U Hab)	6
11-025	Miguel Hidalgo	4	11-054	3 de Mayo	2
11-026	Miguel Hidalgo Ote	3	11-055	U. H. de Santa Ana Poniente	3

Tláhuac

(2 de 2)

Ubicación en la delegación



Fórmulas con mayor cantidad de votos

Clave	Colonia	Fórmula
11-006	El Rosario	2
11-008	Emiliano Zapata 1a.	4
11-009	Emiliano Zapata 2a.	1
11-010	Francisco Villa	1
11-012	Jaime Torres Bodet	6
11-013	Jardines del Llano-U.H. Villa Tlatempa	5
11-016	La Habana	5
11-029	Peña Alta	5
11-030	Quiahuatla	3
11-031	San Andrés Mixquic (Pblo)	7
11-033	San José	10
11-034	San Juan Ixtayopan (Pblo)	4
11-037	San Nicolás Tetelco (Pblo)	4
11-038	San Pedro Tlahuac (Pblo)	5
11-041	Santa Cecilia	1
11-048	Tepantitlamilco	1
11-050	Tierra Blanca	1
11-051	Tierra y Libertad	2

Resultados de la votación por colonia o pueblo

Distrito	Clave	Colonia	Lista nominal	MRV	Votos por fórmula												
					1	2	3	4	5	6	7	8	9	10	11		
XL	12-001	Ahuacatitla	198	1	72	-	-	-	-	-	-	-	-	-	-	-	-
XXXVII	12-002	Ampliación Miguel Hidalgo 2a. secc.	11 854	3	6	50	20	182	37	43	51	17	5	122	-	-	
XXXVII	12-003	Ampliación Miguel Hidalgo 3a. secc.	12 238	3	102	26	122	134	126	52	78	55	29	15	-	-	
XXXVII	12-004	Ampliación Miguel Hidalgo 4a. secc.	5 639	2	14	50	164	33	19	22	211	21	-	-	-	-	
XXXVIII	12-005	AMSA	898	1	161	113	20	63	24	-	-	-	-	-	-	-	
XXXVIII	12-006	Ángel Olivo Solís Infonavit (U Hab)	359	1	49	-	-	-	-	-	-	-	-	-	-	-	
XXXVIII	12-007	Arboledas del Sur	5 630	2	334	27	21	186	53	57	-	-	-	-	-	-	
XXXVIII	12-008	Arenal de Guadalupe	388	1	11	-	-	-	-	-	-	-	-	-	-	-	
XXXVIII	12-009	Arenal de Tepepan	348	1	19	-	-	-	-	-	-	-	-	-	-	-	
XL	12-010	Atocpa Sur	528	1	29	19	51	35	-	-	-	-	-	-	-	-	
XL	12-011	Ayocatlilla, Asunción	835	1	73	46	9	-	-	-	-	-	-	-	-	-	
XXXVIII	12-012	Belsario Domínguez	1 201	1	33	-	-	-	-	-	-	-	-	-	-	-	
XXXVII	12-013	Belvedere	2 661	1	15	98	30	37	-	-	-	-	-	-	-	-	
XL	12-014	Bosque de Tepeximilpa	950	1	125	235	3	-	-	-	-	-	-	-	-	-	
XXXVII	12-016	Bosques del Pedregal	4 350	1	53	37	13	121	131	-	-	-	-	-	-	-	
XL	12-017	Calvario Camisetas	554	1	39	44	50	-	-	-	-	-	-	-	-	-	
XXXVIII	12-018	Cantera Puento de Piedra	4 056	1	25	19	114	105	47	-	-	-	-	-	-	-	
XXXVII	12-019	Cichicaspatl	1 804	1	14	51	35	53	14	-	-	-	-	-	-	-	
XL	12-020	Chimalcoyotl	5 082	2	60	67	123	53	77	7	36	27	11	50	25	-	
XXXVII	12-022	Chimilli	1 337	1	35	11	20	50	-	-	-	-	-	-	-	-	
XXXVIII	12-023	Club de Golf México (Frac)	1 675	1	189	-	-	-	-	-	-	-	-	-	-	-	
XXXVIII	12-024	Coapa 2a. Sección (Coapa)	1 677	1	47	69	-	-	-	-	-	-	-	-	-	-	
XXXVII	12-026	Condominio del Bosque (Frac)-Bosque de Tlalpan	221	1	29	-	-	-	-	-	-	-	-	-	-	-	
XXXVIII	12-027	Conjunto Urbano Cuernanco (U Hab)	1 555	1	37	44	68	-	-	-	-	-	-	-	-	-	
XXXVIII	12-028	Conjunto Villa Benalmádena (U Hab)	167	1	60	-	-	-	-	-	-	-	-	-	-	-	
XXXVII	12-029	Cruz del Farol	2 113	1	69	24	14	21	159	-	-	-	-	-	-	-	
XXXVII	12-030	Cuchilla de Padierna	2 630	1	13	169	132	12	72	-	-	-	-	-	-	-	
XXXVII	12-031	Cuilotepac II	267	1	8	-	-	-	-	-	-	-	-	-	-	-	
XXXVII	12-032	Cultura Maya	3 066	1	33	44	46	41	19	-	-	-	-	-	-	-	
XL	12-033	Diamante, Loma Bonita, Tepeximilpa	1 205	1	83	7	46	97	52	-	-	-	-	-	-	-	
XL	12-034	Dolores Tlali, La Maguayera	820	1	11	101	-	-	-	-	-	-	-	-	-	-	
XXXVIII	12-035	Ejidos de San Pedro Mártir	10 644	3	52	18	96	24	98	25	27	53	1	73	15	-	
XL	12-036	El Arenal	1 345	1	28	65	131	-	-	-	-	-	-	-	-	-	

Resultados de la votación por colonia o pueblo (Continúa)

Distrito	Clave	Colonia	Lista nominal	MRV	Votos por fórmula										Votos nulos	Total de votos	Participación (%)	
					12	13	14	15	16	17	18	19	20					
XL	12-001	Ahuacatitla	198	1	-	-	-	-	-	-	-	-	-	-	-	6	78	39.39
XXXVII	12-002	Ampliación Miguel Hidalgo 2a. sec.	11 854	3	-	-	-	-	-	-	-	-	-	-	-	26	559	4.72
XXXVII	12-003	Ampliación Miguel Hidalgo 3a. sec.	12 238	3	-	-	-	-	-	-	-	-	-	-	-	20	759	6.20
XXXVII	12-004	Ampliación Miguel Hidalgo 4a. sec.	5 639	2	-	-	-	-	-	-	-	-	-	-	-	27	561	9.95
XXXVIII	12-005	AMSA	898	1	-	-	-	-	-	-	-	-	-	-	-	7	388	43.21
XXXVIII	12-006	Ángel Olivo Solís Infonavit (U Hab)	359	1	-	-	-	-	-	-	-	-	-	-	-	5	54	15.04
XXXVIII	12-007	Arboledas del Sur	5 630	2	-	-	-	-	-	-	-	-	-	-	-	31	709	12.59
XXXVIII	12-008	Arenal de Guadalupe	388	1	-	-	-	-	-	-	-	-	-	-	-	5	16	4.12
XXXVIII	12-009	Arenal de Tepepan	348	1	-	-	-	-	-	-	-	-	-	-	-	0	19	5.46
XL	12-010	Atocpa sur	528	1	-	-	-	-	-	-	-	-	-	-	-	8	142	26.89
XL	12-011	Ayocatlilla, asunción	835	1	-	-	-	-	-	-	-	-	-	-	-	9	137	16.41
XXXVIII	12-012	Belisario Domínguez	1 201	1	-	-	-	-	-	-	-	-	-	-	-	9	42	3.50
XXXVII	12-013	Belvedere	2 661	1	-	-	-	-	-	-	-	-	-	-	-	17	197	7.40
XL	12-014	Bosque de Tepeximilpa	950	1	-	-	-	-	-	-	-	-	-	-	-	13	376	39.58
XXXVII	12-016	Bosques del Pedregal	4 350	1	-	-	-	-	-	-	-	-	-	-	-	14	369	8.48
XL	12-017	Calvario Camisetas	554	1	-	-	-	-	-	-	-	-	-	-	-	2	135	24.37
XXXVIII	12-018	Cantera Puente de Piedra	4 056	1	-	-	-	-	-	-	-	-	-	-	-	24	334	8.23
XXXVII	12-019	Cichicaspatl	1 804	1	-	-	-	-	-	-	-	-	-	-	-	14	181	10.03
XL	12-020	Chimalcoyotl	5 082	2	-	-	-	-	-	-	-	-	-	-	-	15	551	10.84
XXXVII	12-022	Chimilli	1 337	1	-	-	-	-	-	-	-	-	-	-	-	8	124	9.27
XXXVIII	12-023	Club de Golf México (Fracc)	1 675	1	-	-	-	-	-	-	-	-	-	-	-	0	189	11.28
XXXVIII	12-024	Coapa 2a. Sección (Coapa)	1 677	1	-	-	-	-	-	-	-	-	-	-	-	7	123	7.33
XXXVII	12-026	Condominio del Bosque (Fracc)-Bosque de Tlalpan	221	1	-	-	-	-	-	-	-	-	-	-	-	0	29	13.12
XXXVIII	12-027	Conjunto Urbano Cuernavaca (U Hab)	1 555	1	-	-	-	-	-	-	-	-	-	-	-	6	155	9.97
XXXVIII	12-028	Conjunto Villa Benalmádena (U Hab)	167	1	-	-	-	-	-	-	-	-	-	-	-	1	61	36.53
XXXVII	12-029	Cruz del Farol	2 113	1	-	-	-	-	-	-	-	-	-	-	-	9	296	14.01
XXXVII	12-030	Cuchilla de Padierna	2 630	1	-	-	-	-	-	-	-	-	-	-	-	16	414	15.74
XXXVII	12-031	Cuilotepc II	267	1	-	-	-	-	-	-	-	-	-	-	-	0	8	3.00
XXXVII	12-032	Cultura Maya	3 066	1	-	-	-	-	-	-	-	-	-	-	-	16	199	6.49
XL	12-033	Diamante, Loma Bonita, Tepeximilpa	1 205	1	-	-	-	-	-	-	-	-	-	-	-	9	294	24.40
XL	12-034	Dolores Tlali, La Maguayera	820	1	-	-	-	-	-	-	-	-	-	-	-	7	119	14.51
XXXVIII	12-035	Ejidos de San Pedro Mártir	10 644	3	32	19	-	-	-	-	-	-	-	-	-	8	541	5.08
XL	12-036	El Arenal	1 345	1	-	-	-	-	-	-	-	-	-	-	-	22	246	18.29

Resultados de la votación por colonia o pueblo (Continúa)

Distrito	Clave	Colonia	Lista nominal	MRV	Votos por fórmula											Votos nulos	Total de votos	Participación (%)	
					1	2	3	4	5	6	7	8	9	10	11				
XL	12-037	El Divisadero	349	1	46	10	-	-	-	-	-	-	-	-	-	-	0	56	16.05
XXXVIII	12-038	El Mirador (Rcnda)	250	1	17	5	-	-	-	-	-	-	-	-	-	-	0	22	8.80
XXXVII	12-039	El Zacatón	2 000	1	51	52	65	73	42	31	109	-	-	-	-	-	12	435	21.75
XXXVII	12-040	Emilio Portes Gil Pemex Ajusco U Hab)	3 380	1	13	108	71	51	-	-	-	-	-	-	-	-	12	255	7.54
XXXVIII	12-041	Ex Hacienda Coapa	540	1	30	-	-	-	-	-	-	-	-	-	-	-	3	33	6.11
XXXVIII	12-042	Ex Hacienda San Juan de Dios	4 121	1	19	129	1	21	35	65	-	-	-	-	-	-	12	282	6.84
XXXVIII	12-044	Fovissste (U Hab)	607	1	34	79	-	-	-	-	-	-	-	-	-	-	4	117	19.28
XXXVIII	12-045	Fovissste San Pedrío Mártir (U Hab)	883	1	109	112	-	-	-	-	-	-	-	-	-	-	8	229	25.93
XL	12-046	Fresno	139	1	30	17	20	-	-	-	-	-	-	-	-	-	4	71	51.08
XL	12-047	Fuentes Brotantes Miguel Hidalgo (U Hab)	5 277	2	68	36	26	32	82	159	60	-	-	-	-	-	13	476	9.02
XXXVIII	12-048	Fuentes de Tepepan	2 358	2	26	14	102	49	55	-	-	-	-	-	-	-	4	250	10.60
XXXVII	12-049	Fuentes del Pedregal	4 213	1	50	59	-	-	-	-	-	-	-	-	-	-	3	112	2.66
XXXVIII	12-050	Granjas Coapa	2 933	1	41	0	13	13	-	-	-	-	-	-	-	-	1	68	2.32
XXXVIII	12-051	Granjas Coapa Oriente	730	1	37	-	-	-	-	-	-	-	-	-	-	-	2	39	5.34
XXXVIII	12-052	Guadalupe Tlalpan	1 365	1	83	153	64	-	-	-	-	-	-	-	-	-	6	306	22.42
XXXVIII	12-053	Hacienda San Juan	2 024	1	215	74	-	-	-	-	-	-	-	-	-	-	9	298	14.72
XXXVIII	12-057	Hueso Periférico (U Hab)	1 372	1	29	198	-	-	-	-	-	-	-	-	-	-	7	234	17.06
XXXVIII	12-059	Ignacio Chávez (U Hab)	1 569	1	57	22	143	-	-	-	-	-	-	-	-	-	4	226	14.40
XXXVIII	12-060	Isidro Fabela	11 453	3	63	44	267	91	70	17	32	8	9	70	15	26	712	6.22	
XXXVIII	12-061	Isidro Fabela (Ampl)	1 764	1	21	37	57	92	52	-	-	-	-	-	-	-	15	274	15.53
XXXVIII	12-062	ISSSFAM No. 1 (U Hab)	1 460	1	88	78	-	-	-	-	-	-	-	-	-	-	6	172	11.78
XL	12-065	Jardines de San Juan	1 909	1	24	20	195	183	-	-	-	-	-	-	-	-	16	438	22.94
XXXVII	12-066	Jardines del Ajusco	3 358	1	20	71	-	-	-	-	-	-	-	-	-	-	4	95	2.83
XXXVII	12-067	Jardines en la Montaña	3 157	1	36	73	-	-	-	-	-	-	-	-	-	-	0	109	3.45
XXXVIII	12-068	Juventud Unida	762	1	109	-	-	-	-	-	-	-	-	-	-	-	2	111	14.57
XL	12-069	La Lonja	1 437	1	19	10	17	31	20	49	42	-	-	-	-	-	7	195	13.57
XL	12-070	La Fama	1 363	1	73	72	11	-	-	-	-	-	-	-	-	-	10	166	12.18
XL	12-071	La Guadalupeana	472	1	104	-	-	-	-	-	-	-	-	-	-	-	16	120	25.42
XL	12-072	La Joya	2 314	1	52	-	-	-	-	-	-	-	-	-	-	-	7	59	2.55
XL	12-073	La Libertad-Ixtlahuaca	391	1	70	-	-	-	-	-	-	-	-	-	-	-	10	80	20.46
XL	12-074	La Magdalena Petlalcalco (Pblo)	4 429	1	173	38	75	232	-	-	-	-	-	-	-	-	23	541	12.21
XL	12-075	La Palma	1 520	1	85	59	-	-	-	-	-	-	-	-	-	-	3	147	9.67
XXXVII	12-076	La Primavera	1 848	1	22	20	77	-	-	-	-	-	-	-	-	-	7	126	6.82

Resultados de la votación por colonia o pueblo (Continúa)

Distrito	Clave	Colonia	Lista nominal	MRV	Votos por fórmula										Votos nulos	Total de votos	Participación (%)
					12	13	14	15	16	17	18	19	20				
XXXVIII	12-077	La Tortuga Xolalpa	410	1	-	-	-	-	-	-	-	-	-	-	9	58	14.15
XXXVIII	12-078	Las Tórtola (Fracc)	239	1	-	-	-	-	-	-	-	-	-	-	0	36	15.06
XXXVII	12-079	Lomas Altas de Padierna Sur	4 378	1	-	-	-	-	-	-	-	-	-	-	18	274	6.26
XXXVII	12-080	Lomas de Cuilotepec	1 242	1	-	-	-	-	-	-	-	-	-	-	7	110	8.86
XXXVII	12-082	Lomas de Padierna (Ampl)	408	1	-	-	-	-	-	-	-	-	-	-	2	15	3.68
XL	12-083	Lomas de Tepemecatí	219	1	-	-	-	-	-	-	-	-	-	-	3	27	12.33
XL	12-084	Lomas de Texcalatlaco	270	1	-	-	-	-	-	-	-	-	-	-	9	80	29.63
XXXVII	12-085	Lomas del Pedregal	547	1	-	-	-	-	-	-	-	-	-	-	3	149	27.24
XXXVII	12-086	Lomas Hidalgo	1 753	1	-	-	-	-	-	-	-	-	-	-	7	155	8.84
XXXVII	12-087	Los Encinos	1 716	1	-	-	-	-	-	-	-	-	-	-	11	263	15.33
XL	12-089	Los volcanes	3 723	1	-	-	-	-	-	-	-	-	-	-	17	281	7.55
XXXVIII	12-090	Lotería Nacional Tenorios Fovissste U Hab	165	1	-	-	-	-	-	-	-	-	-	-	1	12	7.27
XXXVIII	12-091	Luis Donald Colosio (U Hab)	175	1	-	-	-	-	-	-	-	-	-	-	2	28	16.00
XL	12-092	Ma. Esther Zuno de Echeverría	884	1	-	-	-	-	-	-	-	-	-	-	9	55	6.22
XXXVIII	12-093	Magisterial Coapa	1 115	1	-	-	-	-	-	-	-	-	-	-	0	16	1.43
XL	12-094	Mesa los Hornos, Texcaltenco	6 386	2	-	-	-	-	-	-	-	-	-	-	42	687	10.76
XL	12-095	Miguel Hidalgo	12 080	3	16	45	12	79	30	33	21	-	-	-	25	780	6.46
XL	12-096	Mirador 1a. Secc.	1 815	1	-	-	-	-	-	-	-	-	-	-	7	118	6.50
XL	12-097	Mirador 2a. Secc.	859	1	-	-	-	-	-	-	-	-	-	-	4	57	6.64
XL	12-099	Mirador del Valle	894	1	-	-	-	-	-	-	-	-	-	-	9	103	11.52
XXXVII	12-100	Mirador I	1 289	1	-	-	-	-	-	-	-	-	-	-	4	143	11.09
XXXVII	12-101	Mirador II	3 200	1	-	-	-	-	-	-	-	-	-	-	5	251	7.84
XXXVIII	12-102	Movimiento Organizado de Tlalpan	532	1	-	-	-	-	-	-	-	-	-	-	6	81	15.23
XXXVIII	12-103	Nariczo Mendoza-Villa Coapa súper manzana 1 (U Hab)	3 780	1	-	-	-	-	-	-	-	-	-	-	7	437	11.56
XXXVIII	12-104	Nariczo Mendoza-Villa Coapa súper manzana 2 (U Hab)	3 636	1	-	-	-	-	-	-	-	-	-	-	9	230	6.33
XXXVIII	12-105	Nariczo Mendoza-Villa Coapa súper manzana 3 (U Hab)	3 755	1	-	-	-	-	-	-	-	-	-	-	12	447	11.90
XXXVIII	12-106	Nariczo Mendoza-Villa Coapa súper manzana 6 (U Hab)	3 022	1	-	-	-	-	-	-	-	-	-	-	14	333	11.02
XXXVIII	12-107	Nariczo Mendoza-Villa Coapa súper manzana 7 (U Hab)	3 216	1	-	-	-	-	-	-	-	-	-	-	9	268	8.33
XL	12-108	Niño Jesús (Barr)	1 752	1	-	-	-	-	-	-	-	-	-	-	11	327	18.66
XL	12-110	Nuevo Renacimiento de Axalco	1 168	1	-	-	-	-	-	-	-	-	-	-	10	143	12.24
XL	12-111	Ocotla-Ocotla Chico	1 162	1	-	-	-	-	-	-	-	-	-	-	14	277	23.84
XL	12-112	Oriente (Ampl)	366	1	-	-	-	-	-	-	-	-	-	-	7	53	14.48
XXXVII	12-113	Paraje 38	1 805	1	-	-	-	-	-	-	-	-	-	-	12	159	8.81

Resultados de la votación por colonia o pueblo (Continúa)

Distrito	Clave	Colonia	Lista nominal	MRV	Votos por fórmula													
					1	2	3	4	5	6	7	8	9	10	11			
XXXVII	12-114	Parques del Pedregal	1 088	1	98	-	-	-	-	-	-	-	-	-	-	-	-	-
XL	12-115	Parres el Guarda (Pblo)	2 111	1	57	237	154	135	5	87	-	-	-	-	-	-	-	-
XL	12-116	Pedregal de las Águilas	1 634	1	78	23	48	-	-	-	-	-	-	-	-	-	-	-
XXXVII	12-117	Pedregal de Sn. Nicolas 1a. secc.	8 263	2	55	10	44	47	15	10	77	24	36	50	9	-	-	-
XXXVII	12-118	Pedregal de Sn. Nicolas 2a. secc.	6 014	2	14	7	51	49	46	-	-	-	-	-	-	-	-	-
XXXVII	12-119	Pedregal de Sn. Nicolas 3a. secc.	7 930	2	18	22	203	58	33	106	42	43	70	-	-	-	-	-
XL	12-121	Pedregal de Sta. Úrsula Xitla	4 947	2	67	101	147	32	33	-	-	-	-	-	-	-	-	-
XL	12-123	Peña Pobre	1 128	1	106	94	-	-	-	-	-	-	-	-	-	-	-	-
XL	12-124	Piedra Larga	217	1	47	46	-	-	-	-	-	-	-	-	-	-	-	-
XL	12-125	Plan de Ayala	884	1	57	15	32	78	-	-	-	-	-	-	-	-	-	-
XXXVIII	12-126	Plaza del Oro-Villa Royale Fuentes Coapa-Arconada Coapa (U Hab)	697	1	29	-	-	-	-	-	-	-	-	-	-	-	-	-
XXXVII	12-127	Popular Sta. Teresa	6 294	2	9	34	83	42	-	-	-	-	-	-	-	-	-	-
XXXVIII	12-128	Potrero Acoxta	463	1	37	-	-	-	-	-	-	-	-	-	-	-	-	-
XXXVIII	12-129	Prado Coapa 1a. Sección (Fracc)	1 133	1	13	-	-	-	-	-	-	-	-	-	-	-	-	-
XXXVIII	12-130	Prado Coapa 2a. Sección	1 937	1	54	64	-	-	-	-	-	-	-	-	-	-	-	-
XXXVIII	12-131	Prado Coapa 3a. Sección	2 198	1	12	185	51	14	54	-	-	-	-	-	-	-	-	-
XL	12-132	Progreso Tlalpan	319	1	22	31	-	-	-	-	-	-	-	-	-	-	-	-
XXXVIII	12-133	Pueblo Quieto	922	1	91	85	23	-	-	-	-	-	-	-	-	-	-	-
XXXVIII	12-137	Real del Sur	458	1	44	-	-	-	-	-	-	-	-	-	-	-	-	-
XXXVIII	12-138	Residencial Acoxta (Fracc)	1 594	1	62	129	-	-	-	-	-	-	-	-	-	-	-	-
XXXVIII	12-143	Rinconada (U Hab)	865	1	43	71	-	-	-	-	-	-	-	-	-	-	-	-
XL	12-145	Roca de Cristal	198	1	16	-	-	-	-	-	-	-	-	-	-	-	-	-
XXXVIII	12-146	Rómulo Sánchez Mireles	445	1	60	62	-	-	-	-	-	-	-	-	-	-	-	-
XL	12-147	San Andrés Totoltepec (Pblo)	17 470	4	21	71	4	244	7	8	98	46	233	95	10	-	-	-
XXXVIII	12-148	San Bartolo el Chico	1 646	1	27	68	-	-	-	-	-	-	-	-	-	-	-	-
XXXVIII	12-150	San Fernando (Barr)	216	1	9	-	-	-	-	-	-	-	-	-	-	-	-	-
XL	12-151	San Juan Tepeximilpa	2 063	1	9	46	25	24	37	6	-	-	-	-	-	-	-	-
XL	12-152	San Juan Tepeximilpa (Ampl)	1 051	1	40	27	22	44	19	-	-	-	-	-	-	-	-	-
XXXVIII	12-153	San Lorenzo Huipulco	5 279	2	114	31	20	73	67	2	90	21	-	-	-	-	-	-
XL	12-154	San Miguel Xicalco (Pblo)	7 775	2	92	204	24	42	117	-	-	-	-	-	-	-	-	-
XL	12-155	San Miguel Ajusco (Pblo)	8 915	3	30	76	5	7	262	389	-	-	-	-	-	-	-	-
XL	12-156	San Miguel Tehuisco-Los Ángeles-Ayometitla	819	1	78	27	16	30	0	-	-	-	-	-	-	-	-	-
XL	12-157	San Miguel Topilejo (Pblo)	15 804	4	40	98	36	111	79	10	8	2	252	14	41	-	-	-

Resultados de la votación por colonia o pueblo (Continúa)

Distrito	Clave	Colonia	Lista nominal	MRV	Votos por fórmula										Votos nulos	Total de votos	Participación (%)	
					12	13	14	15	16	17	18	19	20					
XXXXVII	12-114	Parques del Pedregal	1 088	1	-	-	-	-	-	-	-	-	-	-	-	0	98	9.01
XL	12-115	Parres el Guarda (Pblo)	2 111	1	-	-	-	-	-	-	-	-	-	-	-	32	707	33.49
XL	12-116	Pedregal de las Águilas	1 634	1	-	-	-	-	-	-	-	-	-	-	-	8	157	9.61
XXXXVII	12-117	Pedregal de Sn. Nicolas 1a. secc.	8 263	2	93	-	-	-	-	-	-	-	-	-	-	12	482	5.83
XXXXVII	12-118	Pedregal de Sn. Nicolas 2a. secc.	6 014	2	-	-	-	-	-	-	-	-	-	-	-	17	184	3.06
XXXXVII	12-119	Pedregal de Sn. Nicolas 3a. secc.	7 930	2	-	-	-	-	-	-	-	-	-	-	-	16	611	7.70
XL	12-121	Pedregal de Sta. Úrsula Xitla	4 947	2	-	-	-	-	-	-	-	-	-	-	-	14	394	7.96
XL	12-123	Peña Pobre	1 128	1	-	-	-	-	-	-	-	-	-	-	-	7	207	18.35
XL	12-124	Piedra Larga	217	1	-	-	-	-	-	-	-	-	-	-	-	3	96	44.24
XL	12-125	Plan de Ayala	884	1	-	-	-	-	-	-	-	-	-	-	-	5	187	21.15
XXXXVIII	12-126	Plaza del Oro-Villa Royale Fuentes Coapa-Arconada Coapa (U Hab)	697	1	-	-	-	-	-	-	-	-	-	-	-	5	34	4.88
XXXXVII	12-127	Popular Sta. Teresa	6 294	2	-	-	-	-	-	-	-	-	-	-	-	11	179	2.84
XXXXVIII	12-128	Potrero Acoxta	463	1	-	-	-	-	-	-	-	-	-	-	-	1	38	8.21
XXXXVIII	12-129	Prado Coapa 1a. Sección (Frac)	1 133	1	-	-	-	-	-	-	-	-	-	-	-	0	13	1.15
XXXXVIII	12-130	Prado Coapa 2a. Sección	1 937	1	-	-	-	-	-	-	-	-	-	-	-	4	122	6.30
XXXXVIII	12-131	Prado Coapa 3a. Sección	2 198	1	-	-	-	-	-	-	-	-	-	-	-	3	319	14.51
XL	12-132	Progreso Tlalpan	319	1	-	-	-	-	-	-	-	-	-	-	-	2	55	17.24
XXXXVIII	12-133	Pueblo Quieto	922	1	-	-	-	-	-	-	-	-	-	-	-	9	208	22.56
XXXXVIII	12-137	Real del Sur	458	1	-	-	-	-	-	-	-	-	-	-	-	5	49	10.70
XXXXVIII	12-138	Residencial Acoxta (Frac)	1 594	1	-	-	-	-	-	-	-	-	-	-	-	5	196	12.30
XXXXVIII	12-143	Rinconada (U Hab)	865	1	-	-	-	-	-	-	-	-	-	-	-	4	118	13.64
XL	12-145	Roca de Cristal	198	1	-	-	-	-	-	-	-	-	-	-	-	2	18	9.09
XXXXVIII	12-146	Rómulo Sánchez Mireles	445	1	-	-	-	-	-	-	-	-	-	-	-	7	129	28.99
XL	12-147	San Andrés Totolepec (Pblo)	17 470	4	58	85	13	59	180	75	0	18	-	-	-	19	1 344	7.69
XXXXVIII	12-148	San Bartolo el Chico	1 646	1	-	-	-	-	-	-	-	-	-	-	-	2	97	5.89
XXXXVIII	12-150	San Fernando (Barr)	216	1	-	-	-	-	-	-	-	-	-	-	-	13	22	10.19
XL	12-151	San Juan Tepeximilpa	2 063	1	-	-	-	-	-	-	-	-	-	-	-	4	151	7.32
XL	12-152	San Juan Tepeximilpa (Amp)	1 051	1	-	-	-	-	-	-	-	-	-	-	-	11	163	15.51
XXXXVIII	12-153	San Lorenzo Huipulco	5 279	2	-	-	-	-	-	-	-	-	-	-	-	46	464	8.79
XL	12-154	San Miguel Xicalco (Pblo)	7 775	2	-	-	-	-	-	-	-	-	-	-	-	24	503	6.47
XL	12-155	San Miguel Ajusco (Pblo)	8 915	3	-	-	-	-	-	-	-	-	-	-	-	32	801	8.98
XL	12-156	San Miguel Tehuisco-Los Angeles-Ayometitla	819	1	-	-	-	-	-	-	-	-	-	-	-	12	163	19.90
XL	12-157	San Miguel Topilejo (Pblo)	15 804	4	17	23	8	46	158	114	0	-	-	-	-	15	1 072	6.78

Resultados de la votación por colonia o pueblo (Continúa)

Distrito	Clave	Colonia	Lista nominal	MRV	Votos por fórmula											Votos nulos	Total de votos	Participación (%)	
					1	2	3	4	5	6	7	8	9	10	11				
XXXVII	12-158	San Nicolas II	2 459	1	7	149	17	152	-	-	-	-	-	-	-	-	16	341	13.87
XXXVIII	12-159	San Pedro Apostol (Barr)	936	1	27	37	34	38	-	-	-	-	-	-	-	-	8	144	15.38
XL	12-160	San Pedro Mártir	11 762	4	78	241	31	13	122	121	22	-	-	-	-	-	21	649	5.52
XL	12-161	Santa Úrsula Xitla	7 079	2	49	26	8	22	17	33	38	16	-	-	-	-	8	217	3.07
XL	12-162	Santisima Trinidad	1 227	1	24	16	48	111	40	-	-	-	-	-	-	-	13	252	20.54
XL	12-163	Santo Tomas Ajustco (Pblo)	9 709	2	21	166	142	7	91	231	28	11	-	-	-	-	36	733	7.55
XXXVIII	12-164	Sauzales Cebadales (U Hab)	1 690	1	48	68	-	-	-	-	-	-	-	-	-	-	2	118	6.98
XXXVIII	12-165	Sección XVI	2 860	1	131	6	126	13	3	-	-	-	-	-	-	-	9	288	10.07
XXXVII	12-166	Solidaridad	493	1	38	67	84	-	-	-	-	-	-	-	-	-	0	189	38.34
XL	12-167	Tecorrall	937	1	13	-	-	-	-	-	-	-	-	-	-	-	1	14	1.49
XXXVIII	12-168	Tenorios Infonavit 1 (U Hab)	1 042	1	95	44	27	-	-	-	-	-	-	-	-	-	6	172	16.51
XXXVIII	12-169	Tenorios Infonavit 2 (U Hab)	909	1	49	55	26	-	-	-	-	-	-	-	-	-	9	139	15.29
XL	12-170	Tepetlica El Alto	158	1	30	2	-	-	-	-	-	-	-	-	-	-	2	34	21.52
XL	12-171	Tepetongo	1 333	1	46	86	84	-	-	-	-	-	-	-	-	-	6	222	16.65
XL	12-172	Tetenco (Pje)	791	1	17	-	-	-	-	-	-	-	-	-	-	-	3	20	2.53
XL	12-173	Tezontitla	587	1	45	34	-	-	-	-	-	-	-	-	-	-	11	90	15.33
XL	12-174	Tezontitla-El Calvario (Ampl)	383	1	7	15	25	30	-	-	-	-	-	-	-	-	7	84	21.93
XL	12-175	Tlalcología	5 454	2	117	34	49	48	20	41	17	89	25	81	25	36	582	10.67	
XL	12-176	Tlalmille	2 117	1	248	4	59	24	77	-	-	-	-	-	-	-	15	427	20.17
XL	12-177	Tlalpan Centro	7 710	2	66	8	10	47	73	20	53	22	6	-	-	-	13	318	4.12
XL	12-178	Tlalpan Joya	855	1	20	-	-	-	-	-	-	-	-	-	-	-	11	31	3.63
XXXVIII	12-180	Toriello Guerra	6 005	2	67	50	222	20	-	-	-	-	-	-	-	-	10	369	6.14
XXXVII	12-181	Torres de Padierna	1 892	1	87	50	87	15	8	-	-	-	-	-	-	-	5	252	13.32
XXXVIII	12-182	Tres Fuentes (U Hab)	954	1	92	-	-	-	-	-	-	-	-	-	-	-	4	96	10.06
XXXVIII	12-183	Valle de Tepepan	1 578	1	40	72	-	-	-	-	-	-	-	-	-	-	7	119	7.54
XXXVIII	12-184	Valle Escondido	1 585	1	31	33	-	-	-	-	-	-	-	-	-	-	7	71	4.48
XL	12-185	Valle Verde	673	1	116	20	15	-	-	-	-	-	-	-	-	-	8	159	23.63
XXXVII	12-186	Verano	742	1	51	95	-	-	-	-	-	-	-	-	-	-	6	152	20.49
XXXVIII	12-187	Vergel Coapa	450	1	29	-	-	-	-	-	-	-	-	-	-	-	1	30	6.67
XXXVIII	12-188	Vergel Coyoacán	1 995	1	129	25	131	-	-	-	-	-	-	-	-	-	8	293	14.69
XXXVIII	12-189	Vergel del Sur	506	1	82	17	-	-	-	-	-	-	-	-	-	-	1	100	19.76
XXXVIII	12-191	Villa Coapa (Rdcial)	4 056	1	39	73	169	144	7	-	-	-	-	-	-	-	7	439	10.82
XXXVIII	12-193	Villa del Pente Fovissste (U Hab)	906	1	80	87	47	-	-	-	-	-	-	-	-	-	10	224	24.72

Resultados de la votación por colonia o pueblo (Continúa)

Distrito	Clave	Colonia	Lista nominal	MRV	Votos por fórmula											
					1	2	3	4	5	6	7	8	9	10	11	
XXXVIII	12-194	Villa Lázaro Cárdenas	3 380	1	55	31	85	4	54	42	-	-	-	-	-	-
XXXVII	12-195	Villa Olímpica Libertador Miguel Hidalgo (U Hab)	1 821	1	60	-	-	-	-	-	-	-	-	-	-	-
XXXVIII	12-196	Villa Tlalpan	273	1	16	-	-	-	-	-	-	-	-	-	-	-
XXXVII	12-198	Vistas del Pedregal	1 589	1	21	35	-	-	-	-	-	-	-	-	-	-
XL	12-199	Viveros de Coacatlan	2 189	1	45	8	23	38	39	-	-	-	-	-	-	-
XL	12-200	Xaxalco	525	1	28	-	-	-	-	-	-	-	-	-	-	-
XL	12-201	Xaxalipac	613	1	25	-	-	-	-	-	-	-	-	-	-	-
XL	12-202	Zacatienda	420	1	12	-	-	-	-	-	-	-	-	-	-	-
XXXVIII	12-204	Zapote I, II, III (U Hab)	1 135	1	122	50	-	-	-	-	-	-	-	-	-	-
XXXVII	12-205	2 de Octubre	3 721	1	43	100	21	140	41	18	124	12	-	-	-	-
XL	12-206	3 de Mayo	381	1	67	-	-	-	-	-	-	-	-	-	-	-
XL	12-208	San Miguel Toxiac	377	1	48	-	-	-	-	-	-	-	-	-	-	-
XXXVII	12-209	Héroes de Padierna I	7 094	2	44	22	89	26	15	1	13	57	4	1	12	-
XXXVII	12-210	Héroes de Padierna II	6 707	2	34	47	78	18	20	27	2	15	129	13	-	-
XXXVII	12-211	Lomas de Padierna I	8 872	2	45	8	22	58	65	157	43	5	57	-	-	-
XXXVII	12-212	Lomas de Padierna II	7 844	2	10	31	216	115	19	14	93	77	58	30	-	-
XXXVII	12-213	Pedregal de Sn Nicolas 4a. Secc. I	7 964	2	19	105	15	38	7	26	44	41	32	36	91	-
XXXVII	12-214	Pedregal de Sn Nicolas 4a. Secc. II	7 948	2	84	91	48	-	-	-	-	-	-	-	-	-
XXXVIII	12-021	Chimali (Fracc)	-	-	-	-	-	-	-	-	-	-	-	-	-	-
XXXVIII	12-025	Colinas del Bosque	-	-	-	-	-	-	-	-	-	-	-	-	-	-
XXXVIII	12-043	Floresta Coyoacán	-	-	-	-	-	-	-	-	-	-	-	-	-	-
XXXVIII	12-054	Hco. Colegio Militar San Pedro Mártir (Z Mil)	-	-	-	-	-	-	-	-	-	-	-	-	-	-
XL	12-055	Héroes de 1910	-	-	-	-	-	-	-	-	-	-	-	-	-	-
XXXVIII	12-063	ISSSFAM No. 7 (U Hab)	-	-	-	-	-	-	-	-	-	-	-	-	-	-
XXXVIII	12-064	Jardines Coapa	-	-	-	-	-	-	-	-	-	-	-	-	-	-
XL	12-088	(Los Pastores)	-	-	-	-	-	-	-	-	-	-	-	-	-	-
XL	12-098	Mirador 3a. Secc.	-	-	-	-	-	-	-	-	-	-	-	-	-	-
XXXVIII	12-109	Nueva Oriental Coapa	-	-	-	-	-	-	-	-	-	-	-	-	-	-
XXXVIII	12-122	Pedregal de Tepepan (Fracc)	-	-	-	-	-	-	-	-	-	-	-	-	-	-
XXXVIII	12-134	Puerta Tepepan (U Hab)	-	-	-	-	-	-	-	-	-	-	-	-	-	-
XXXVIII	12-135	Ramos Millán (Fracc)	-	-	-	-	-	-	-	-	-	-	-	-	-	-
XXXVIII	12-136	Rancho Los Colorines (Fracc)	-	-	-	-	-	-	-	-	-	-	-	-	-	-
XL	12-139	Residencial Insurgentes Sur I (U Hab)	-	-	-	-	-	-	-	-	-	-	-	-	-	-

Resultados de la votación por colonia o pueblo (Concluye)

Distrito	Clave	Colonia	Lista nominal	MRV	Votos por fórmula											Votos nulos	Total de votos	Participación (%)
					1	2	3	4	5	6	7	8	9	10	11			
XL	12-140	Residencial Insurgentes Sur II (U Hab)	-	-	-	-	-	-	-	-	-	-	-	-	-	-	-	-
XXXVIII	12-141	Rincón de San Juan (Fracc)	-	-	-	-	-	-	-	-	-	-	-	-	-	-	-	-
XXXVIII	12-142	Rincón de las Hadas	-	-	-	-	-	-	-	-	-	-	-	-	-	-	-	-
XXXVIII	12-144	Rinconada Coapa 1a. Secc.	-	-	-	-	-	-	-	-	-	-	-	-	-	-	-	-
XXXVIII	12-149	San Buenaventura	-	-	-	-	-	-	-	-	-	-	-	-	-	-	-	-
XL	12-179	Tlalpuente	-	-	-	-	-	-	-	-	-	-	-	-	-	-	-	-
XXXVII	12-190	Villa Charra	-	-	-	-	-	-	-	-	-	-	-	-	-	-	-	-
XXXVIII	12-192	Villa Cuemanco	-	-	-	-	-	-	-	-	-	-	-	-	-	-	-	-
XXXVIII	12-197	Villas del Sur	-	-	-	-	-	-	-	-	-	-	-	-	-	-	-	-
XXXVII	12-203	Zacayucan Peña Pobre	-	-	-	-	-	-	-	-	-	-	-	-	-	-	-	-

Notas: En las colonias Ex Hacienda San Juan de Dios y Vistas del Pedregal, con claves 12-042 y 12-198, respectivamente, los datos que se presentan corresponden a la elección extraordinaria del 19 de diciembre de 2010. Las cifras de la lista nominal tienen fecha de corte al 9 de diciembre de ese año.

En 25 colonias de esta delegación no se registró fórmula alguna. Se muestran en las últimas filas de este cuadro.

Integración de los comités ciudadanos y consejos de los pueblos por número de fórmula ganadora

Distrito	Clave	Colonia	Nombre del coordinador del Comité	Fórmulas ganadoras y número de integrantes en el Comité								
				Fórmula 1er. lugar	No. de integrantes	Fórmula 2do. lugar	No. de integrantes	Fórmula 3er. lugar	No. de integrantes	Fórmula 4to. lugar	No. de integrantes	
XL	12-001	Ahuacatitla	Carlos Gómez Flores	1	5	-	-	-	-	-	-	-
XXXVII	12-002	Ampliación Miguel Hidalgo 2a. sec.	Martha Elba Gómez	4	5	10	2	7	1	2	1	1
XXXVII	12-003	Ampliación Miguel Hidalgo 3a. sec.	Marco Antonio Zarza Morgado	4	5	5	2	3	1	1	1	1
XXXVII	12-004	Ampliación Miguel Hidalgo 4a. sec.	Sigfrido Castillo Mota	7	5	3	2	2	1	4	1	1
XXXVIII	12-005	AMSA	Rutla Guevara Hernández	1	5	2	2	4	1	5	1	1
XXXVIII	12-006	Ángel Olivo Solís Infonavit (U Hab)	Ma. Teresa A. Robles Carranza	1	5	-	-	-	-	-	-	-
XXXVIII	12-007	Arboledas del Sur	Christian Iván Sánchez Guzmán	1	5	4	2	6	1	5	1	1
XXXVIII	12-008	Arenal de Guadalupe	Máximo César Romero	1	5	-	-	-	-	-	-	-
XXXVIII	12-009	Arenal de Tepepan	América Abigail Tovar Narváez	1	5	-	-	-	-	-	-	-
XL	12-010	Atocpa Sur	Victoria Álvarez Flores	3	5	4	2	1	1	2	1	1
XL	12-011	Ayocatlilla, Asunción	Manuel Briseño Garrido	1	5	2	2	3	2	-	-	-
XXXVIII	12-012	Belisario Domínguez	Alejandra P. Sandoval Castro	1	5	-	-	-	-	-	-	-
XXXVII	12-013	Belvedere	Adriana Santos Bravo	2	5	4	2	3	1	1	1	1
XL	12-014	Bosque de Tepeximilpa	Gerardo Miranda Villicaña	2	5	1	2	3	2	-	-	-
XXXVII	12-016	Bosques del Pedregal	Israel Narciso Espinosa Salgado	5	5	4	2	1	1	2	1	1
XL	12-017	Calvario Camisetas	María Xóchitl Botello Martínez	3	5	2	2	1	2	-	-	-
XXXVIII	12-018	Cantera Puente de Piedra	Marisela Meneses Trejo	3	5	4	2	5	1	1	1	1
XXXVII	12-019	Chichicaspalti	Sumuquy Cano Martínez	4	5	2	2	3	1	1	1	1
XL	12-020	Chimalcoyotl	José Guadalupe Lozano Garcés	3	5	5	2	2	1	1	1	1
XXXVII	12-022	Chimilli	Fanny Pelcastre Aparicio	4	5	1	2	3	1	2	1	1
XXXVIII	12-023	Club de Golf México (Fracc)	Emilio López Grande	1	5	-	-	-	-	-	-	-
XXXVIII	12-024	Coapa 2a. Sección (Rncda)	Joaquín Ochoa Puerto	2	5	1	4	-	-	-	-	-
XXXVII	12-026	Condominio del Bosque (Fracc)-Bosque de Talpan	Jorge Carlos Quintana Álvarez	1	5	-	-	-	-	-	-	-
XXXVIII	12-027	Conjunto Urbano Cuernavaca (U Hab)	Manuela Aguilar Salas	3	5	2	2	1	2	-	-	-
XXXVIII	12-028	Conjunto Villa Benalimádena (U Hab)	Omar Quezada Salazar	1	5	-	-	-	-	-	-	-
XXXVII	12-029	Cruz del Farol	Silvia Padilla Moreno	5	5	1	2	2	1	4	1	1
XXXVII	12-030	Cuchilla de Padierna	Joel Gómez Roque	2	5	3	2	5	1	1	1	1
XXXVII	12-031	Cuiloitepec II	Luciano Saldaña Martínez	1	5	-	-	-	-	-	-	-
XXXVII	12-032	Cultura Maya	Marcelino Yam y Méndez	3	5	2	2	4	1	1	1	1
XL	12-033	Diamante, Loma Bonita, Tepeximilpa	Gerardo Ramírez Cortés	4	5	1	2	5	1	3	1	1
XL	12-034	Dolores Tlali, La Maguayera	Maria Guadalupe Castro García	2	5	1	4	-	-	-	-	-

Integración de los comités ciudadanos y consejos de los pueblos por número de fórmula ganadora (Continúa)

Distrito	Clave	Colonia	Nombre del coordinador del Comité	Fórmulas ganadoras y número de integrantes en el Comité							
				Fórmula 1er. lugar	No. de integrantes	Fórmula 2do. lugar	No. de integrantes	Fórmula 3er. lugar	No. de integrantes	Fórmula 4to. lugar	No. de integrantes
XXXXVIII	12-035	Ejidos de San Pedro Mártir	Omar Ulises Velázquez Bravo	5	5	3	2	10	1	8	1
XL	12-036	El Arenal	J. Carlos García Olvera	3	5	2	2	1	2	-	-
XL	12-037	El Divisadero	Eugenia Salvador García	1	5	2	4	-	-	-	-
XXXXVIII	12-038	El Mirador (Rncda)	Ambrosio Bautista Iturbide	1	5	2	4	-	-	-	-
XXXXVII	12-039	El Zacatón	Teresa de Jesús Torres González	7	5	4	2	3	1	2	1
XXXXVII	12-040	Emilio Portes Gil Pemex Picacho U Hab	María Gpe. Gutiérrez Garduza	2	5	3	2	4	1	1	1
XXXXVIII	12-041	Ex Hacienda Coapa	Juan Raymundo Nader García	1	5	-	-	-	-	-	-
XXXXVIII	12-042	Ex hacienda San Juan de Dios	Marcelino Bocanegra Arenas	2	5	6	2	5	1	4	1
XXXXVIII	12-044	Fovissste (U Hab)	María Cristina Díaz Arteaga	2	5	1	4	-	-	-	-
XXXXVIII	12-045	Fovissste San Pedro Mártir (U Hab)	Ricardo Calderón de la Barca Hernández	2	5	1	4	-	-	-	-
XL	12-046	Fresno	Roberto Chávez Suarez	1	5	3	2	2	2	-	-
XL	12-047	Fuentes Brotantes Miguel Hidalgo (U Hab)	Manuel Alfonso Cabañas	6	5	5	2	1	1	7	1
XXXXVIII	12-048	Fuentes de Tepepan	Armando Mendoza Arsate	3	5	5	2	4	1	1	1
XXXXVII	12-049	Fuentes del Pedregal	Ramón Sañudo Díez	2	5	1	4	-	-	-	-
XXXXVIII	12-050	Granjas Coapa	Cruz Gabriela López Díaz	1	5	3	2	4	2	-	-
XXXXVIII	12-051	Granjas Coapa Oriente	Rocío Carrillo García	1	5	-	-	-	-	-	-
XXXXVIII	12-052	Guadalupe Tlalpan	Maribel Cruz Cruz	2	5	1	2	3	2	-	-
XXXXVIII	12-053	Hacienda San Juan	María Y. Rocío Méndez Lara	1	5	2	4	-	-	-	-
XXXXVIII	12-057	Hueso Periférico (U Hab)	Leticia Curriel Robles	2	5	1	4	-	-	-	-
XXXXVIII	12-059	Ignacio Chávez (U Hab)	Marcela Anzures Yáñez	3	5	1	2	2	2	-	-
XXXXVIII	12-060	Isidro Fabela	María Eugenia Piña Chávez	3	5	4	2	5	1	10	1
XXXXVIII	12-061	Isidro Fabela (Ampl)	Belester Santana Rendón	4	5	3	2	5	1	2	1
XXXXVIII	12-062	Isssfam No. 1 (U Hab)	Tránsito del C. Galindo Parra	1	5	2	4	-	-	-	-
XL	12-065	Jardines de San Juan	Leobardo Ignacio Mejía León	3	5	4	2	1	1	2	1
XXXXVII	12-066	Jardines del Ajusco	Rafael Enrique Soler Muñoz	2	5	1	4	-	-	-	-
XXXXVII	12-067	Jardines en la Montaña	Gloria García Romero	2	5	1	4	-	-	-	-
XXXXVIII	12-068	Juventud Unida	Clemente Cazares Santos	1	5	-	-	-	-	-	-
XL	12-069	La Lonja	Antonio Godínez Jiménez	6	5	7	2	4	1	5	1
XL	12-070	La Fama	Alejandro I. Reyes Contreras	1	5	2	2	3	2	-	-
XL	12-071	La Guadalupeana	Rosa Pascual Guadalupe	1	5	-	-	-	-	-	-
XL	12-072	La Joya	Celia Cabrera Torres	1	5	-	-	-	-	-	-

Integración de los comités ciudadanos y consejos de los pueblos por número de fórmula ganadora (Continúa)

Distrito	Clave	Colonia	Nombre del coordinador del Comité	Fórmulas ganadoras y número de integrantes en el Comité									
				Fórmula 1er. lugar	No. de integrantes	Fórmula 2do. lugar	No. de integrantes	Fórmula 3er. lugar	No. de integrantes	Fórmula 4to. lugar	No. de integrantes		
XL	12-073	La Libertad-Ixtlahuaca	Virginia Yolanda Flores Juárez	1	5	-	-	-	-	-	-	-	-
XL	12-074	La Magdalena Petlalcalco (Pblo)	Edgar Mendoza Flores	4	5	1	2	3	1	2	1	2	1
XL	12-075	La Palma	Marisela Gutiérrez Prieto	1	5	2	4	-	-	-	-	-	-
XXXVII	12-076	La Primavera	Ana Miriam Ordoñez López	3	5	1	2	2	2	-	-	-	-
XXXVIII	12-077	La Tortuga Xolalpa	Antonio Arzate Bravo	2	5	1	4	-	-	-	-	-	-
XXXVIII	12-078	Las Tórtolas (Fracc)	Ma. de la Paz Canales Berumen	1	5	-	-	-	-	-	-	-	-
XXXVII	12-079	Lomas Altas de Padierna Sur	Ma. de Lourdes Segura Gómez	4	5	3	2	1	1	2	1	2	1
XXXVII	12-080	Lomas de Cuilotepec	Kathya Molina Tenorio	1	5	2	4	-	-	-	-	-	-
XXXVII	12-082	Lomas de Padierna (Ampl)	Miguel Ángel Rivas Plata	1	5	-	-	-	-	-	-	-	-
XL	12-083	Lomas de Tepemecatli	Ma. de la Luz Mireles Martínez	1	5	-	-	-	-	-	-	-	-
XL	12-084	Lomas de Texcalatlaco	Horacio Arguello Arguello	2	5	1	2	3	2	-	-	-	-
XXXVII	12-085	Lomas del Pedregal	Lorenzo Pérez Méndez	3	5	1	2	2	2	-	-	-	-
XXXVII	12-086	Lomas Hidalgo	Juana Lucrecia Chapa Jiménez	5	5	4	2	2	1	3	1	3	1
XXXVII	12-087	Los Encinos	Roberto Fuentes Rodríguez	4	5	2	2	1	1	3	1	3	1
XL	12-089	Los volcanes	Francisco Javier Cid Montes	3	5	2	2	1	2	-	-	-	-
XXXVIII	12-090	Lotería Nacional Tenorios Fovissste (U Hab)	José Trejo Zamora	1	5	-	-	-	-	-	-	-	-
XXXVIII	12-091	Luis Donald Colosio (U Hab)	José Claudio Calderón Castro	1	5	-	-	-	-	-	-	-	-
XL	12-092	Ma. Esther Zuno de Echeverría	Filiberto Méndez Gómez	1	5	-	-	-	-	-	-	-	-
XXXVIII	12-093	Magisterial Coapa*	-	-	-	-	-	-	-	-	-	-	-
XL	12-094	Mesa los Hornos, Texcaltenco	Jesús Adrián Loa Torres	5	5	6	2	1	1	8	1	8	1
XL	12-095	Miguel Hidalgo	Jorge Cruz Lugo del Valle	6	5	2	2	15	1	1	1	1	1
XL	12-096	Mirador 1a. Secc.	Berenice Hinojosa Maya	2	5	3	2	1	2	-	-	-	-
XL	12-097	Mirador 2a. Secc.	José Carmen Olascoaga López	1	5	-	-	-	-	-	-	-	-
XL	12-099	Mirador del Valle	Pedro Jaimes Sánchez	2	5	1	4	-	-	-	-	-	-
XXXVII	12-100	Mirador I	Martha García Guevara	6, 2	3, 3	3	1	4	1	5	1	5	1
XXXVII	12-101	Mirador II	Ana Rosa Trujillo de Santiago	4	5	2	2	5	1	6	1	6	1
XXXVIII	12-102	Movimiento Organizado de Tlalpan	Celestino Sandoval Soto	1	5	2	4	-	-	-	-	-	-
XXXVIII	12-103	Narciso Mendoza-Villa Coapa Súper Manzana 1 (U Hab)	Ofelia Meneses Jasso	5	5	1	2	4	1	2	1	2	1
XXXVIII	12-104	Narciso Mendoza-Villa Coapa Súper Manzana 2 (U Hab)	Fidel Ubaldo González Nieto	3	5	1	2	2	2	-	-	-	-
XXXVIII	12-105	Narciso Mendoza-Villa Coapa Súper Manzana 3	María Cristina Silva Gómez	3	5	1	2	2	1	4	1	4	1
XXXVIII	12-106	Narciso Mendoza-Villa Coapa Súper Manzana 6 (U Hab)	Carolina Mora Gil	2	5	4	2	3	1	1	1	1	1

Integración de los comités ciudadanos y consejos de los pueblos por número de fórmula ganadora (Continúa)

Distrito	Clave	Colonia	Nombre del coordinador del Comité	Fórmulas ganadoras y número de integrantes en el Comité							
				Fórmula 1er. lugar	No. de integrantes	Fórmula 2do. lugar	No. de integrantes	Fórmula 3er. lugar	No. de integrantes	Fórmula 4to. lugar	No. de integrantes
XXXXVIII	12-107	Narciso Mendoza-Villa Coapa Súper Manzana 7 (U Hab)	Ma. Piedad González Ruiz	1	5	2	4	-	-	-	-
XL	12-108	Ñiño Jesús (Barr)	Joel Jesús Palomares Peña	3	5	2	2	4	1	1	1
XL	12-110	Nuevo Renacimiento de Axalco	Rosa Cruz García	3	5	1	2	2	2	-	-
XL	12-111	Ocotla-Ocotla Chico	Efraín Nabor Jiménez Méndez	5	5	2	2	4	1	3	1
XL	12-112	Oriente (Ampl)	Ma. Gpe. Chávez Contreras	1	5	2	4	-	-	-	-
XXXXVII	12-113	Paraje 38	Sandra Liliana García Sánchez	1	5	3	2	2	2	-	-
XXXXVII	12-114	Parques del Pedregal	Mario Zarza Zarraga	1	5	-	-	-	-	-	-
XL	12-115	Parras el Guarda (Pblo)	Neftalí Fernández Mendoza	2	5	3	2	4	1	6	1
XL	12-116	Pedregal de las Águilas	José Rafael Guzmán Gálvez	1	5	3	2	2	2	-	-
XXXXVII	12-117	Pedregal de Sn. Nicolás 1a. secc.	Alfonso Luna Gómez	12	5	7	2	1	1	10	1
XXXXVII	12-118	Pedregal de Sn. Nicolás 2a. secc.	Ma. de Lourdes Rodríguez Cruz	3	5	4	2	5	1	1	1
XXXXVII	12-119	Pedregal de Sn. Nicolás 3a. secc.	Arnoldo Cruzado García	3	5	6	2	9	1	4	1
XL	12-121	Pedregal de Sta. Úrsula Xitla	Miguel A. Morales Morales	3	5	2	2	1	1	5	1
XL	12-123	Peña Pobre	José Luis Jaime Rodríguez	1	5	2	4	-	-	-	-
XL	12-124	Piedra Larga	Genaro Díaz Peña	1	5	2	4	-	-	-	-
XL	12-125	Plan de Ayala	Berenice Dumas Fávila	4	5	1	2	3	1	2	1
XXXXVIII	12-126	Plaza del Oro-Villa Royale Fuentes Coapa-Arconada Coapa (U Hab)	María Guadalupe Ávila Díaz	1	5	-	-	-	-	-	-
XXXXVII	12-127	Popular Sta. Teresa	Alfredo Alfaro Escarcea	3	5	4	2	2	1	1	1
XXXXVIII	12-128	Potrero Acoxpa	Jesús Aquiles Romero Nájera	1	5	-	-	-	-	-	-
XXXXVIII	12-129	Prado Coapa 1a. Sección (Fracc)	Javier Chávez Mondragón	1	5	-	-	-	-	-	-
XXXXVIII	12-130	Prado Coapa 2a. Sección	Erika Alexandra Utrilla Cazares	2	5	1	4	-	-	-	-
XXXXVIII	12-131	Prado Coapa 3a. Sección	Carlos Alberto Ruiz Mac Donald	2	5	5	2	3	1	4	1
XL	12-132	Progreso Tlalpan	Reyna Pérez Hernández	2	5	1	4	-	-	-	-
XXXXVIII	12-133	Pueblo Quieto	Miguel Ramírez García	1	5	2	2	3	2	-	-
XXXXVIII	12-137	Real del Sur	Jorge Guillermo Pastor Gayol	1	5	-	-	-	-	-	-
XXXXVIII	12-138	Residencial Acoxpa (Fracc)	Rebeca Ríos Bárcena	2	5	1	4	-	-	-	-
XXXXVIII	12-143	Rinconada (U Hab)	Nora Corey Martínez Ruiz	2	5	1	4	-	-	-	-
XL	12-145	Roca de Cristal	Ma. Cristina González	1	5	-	-	-	-	-	-
XXXXVIII	12-146	Rómulo Sánchez Mireles	Genaro Reynoso Gil	2	5	1	4	-	-	-	-
XL	12-147	San Andrés Totoltepec (Pblo)	Mario Padilla Camacho	4	5	9	2	16	1	7	1
XXXXVIII	12-148	San Bartolo el Chico	Blanca Verónica Armenta Cortés	2	5	1	4	-	-	-	-

Integración de los comités ciudadanos y consejos de los pueblos por número de fórmula ganadora (Continúa)

Distrito	Clave	Colonia	Nombre del coordinador del Comité	Fórmulas ganadoras y número de integrantes en el Comité									
				Fórmula 1er. lugar	No. de integrantes	Fórmula 2do. lugar	No. de integrantes	Fórmula 3er. lugar	No. de integrantes	Fórmula 4to. lugar	No. de integrantes		
XXXXVIII	12-150	San Fernando (Barr)*	-	-	-	-	-	-	-	-	-	-	-
XL	12-151	San Juan Tepeximilpa	Salvador Martínez García	2	5	5	2	3	1	4	1	4	1
XL	12-152	San Juan Tepeximilpa (Ampl)	Ma. de Lourdes Martínez Torales	4	5	1	2	2	1	3	1	3	1
XXXXVIII	12-153	San Lorenzo Huipulco	David Trinidad Cazares Romero	1	5	7	2	4	1	5	1	5	1
XL	12-154	San Miguel Xicalco (Pblo)	Vicente López García	2	5	5	2	1	1	4	1	4	1
XL	12-155	San Miguel Ajusco (Pblo)	Juan Manuel Aguirre Cisneros	6	5	5	2	2	1	1	1	1	1
XL	12-156	San Miguel Tehuisco-Los Angeles-Ayometitla	Gloria Castillo García	1	5	4	2	2	1	3	1	3	1
XL	12-157	San Miguel Topilejo (Pblo)	Rodolfo Castillo Rodríguez	9	5	16	2	17	1	4	1	4	1
XXXXVII	12-158	San Nicolas II	Macrina Naraboto Rojo	4	5	2	2	3	1	1	1	1	1
XXXXVIII	12-159	San Pedro Apostol (Barr)	Miguel A. Zambrano Fernández	4	5	2	2	3	1	1	1	1	1
XL	12-160	San Pedro Mártir (Pblo)	Humberto Osnaya Martínez	2	5	5	2	6	1	1	1	1	1
XL	12-161	Santa Úrsula Xitla	José Gpe. Olvera González	1	5	7	2	6	1	2	1	2	1
XL	12-162	Santísima Trinidad	J. Jesús Longinos Alvarado Flores	4	5	3	2	5	1	1	1	1	1
XL	12-163	Santo Tomás Ajusco (Pblo)	Ivonne Rodríguez Castro	6	5	2	2	3	1	5	1	5	1
XXXXVIII	12-164	Sauzales Cebadales (U Hab)	Erika Estrella Zapata Nava	2	5	1	4	-	-	-	-	-	-
XXXXVIII	12-165	Sección XVI	Bertha Elena Larios Mondragón	1	5	3	2	4	1	2	1	2	1
XXXXVII	12-166	Solidaridad	Rigoberto Jurado Hernández	3	5	2	2	1	2	-	-	-	-
XL	12-167	Tecorral	Sandra Edith Ponce Piñones	1	5	-	-	-	-	-	-	-	-
XXXXVIII	12-168	Tenorios Infonavit 1 (U Hab)	Raúl Benito Escobedo Quijano	1	5	2	2	3	2	-	-	-	-
XXXXVIII	12-169	Tenorios Infonavit 2 (U Hab)	Josefina Gpe. Monroy Álvarez	2	5	1	2	3	2	-	-	-	-
XL	12-170	Tepetlica El Alto	Héctor Hugo Gómez Martínez	1	5	2	4	-	-	-	-	-	-
XL	12-171	Tepetongo	Ma. Leonor Fernández Martínez	2	5	3	2	1	2	-	-	-	-
XL	12-172	Tetenco (Pje)	Luis Antonio Torres Pardo	1	5	-	-	-	-	-	-	-	-
XL	12-173	Tezonitla	Silvino Martínez Almazán	1	5	2	4	-	-	-	-	-	-
XL	12-174	Tezonitla-El Calvario (Ampl)	Sergio Fco. Santana Sánchez	4	5	3	2	2	1	1	1	1	1
XL	12-175	Tlalcolgia	Edgar A. Hernández Martínez	1	5	8	2	10	1	3	1	3	1
XL	12-176	Tlalmille	Edith Adaya Chávez	1	5	5	2	3	1	4	1	4	1
XL	12-177	Tlalpan Centro	Juana Adriana Perea González	5	5	1	2	7	1	4	1	4	1
XL	12-178	Tlalpan Joya	Carlos E. Viñamata Paschkes	1	5	-	-	-	-	-	-	-	-
XXXXVIII	12-180	Toriello Guerra	Jaime Abelardo Gil Arriola	3	5	1	2	2	1	4	1	4	1
XXXXVII	12-181	Torres de Padriera	Pedro Martínez Hernández	1, 3	3, 3	4	1	5	1	2	1	2	1

Integración de los comités ciudadanos y consejos de los pueblos por número de fórmula ganadora (Continúa)

Distrito	Clave	Colonia	Nombre del coordinador del Comité	Fórmulas ganadoras y número de integrantes en el Comité							
				Fórmula 1er. lugar	No. de integrantes	Fórmula 2do. lugar	No. de integrantes	Fórmula 3er. lugar	No. de integrantes	Fórmula 4to. lugar	No. de integrantes
XXXVIII	12-182	Tres Fuentes (U Hab)	Heledoro Jiménez Trejo	1	5	-	-	-	-	-	-
XXXVIII	12-183	Valle de Tepepan	Laura Cruz Moreno	2	5	1	4	-	-	-	-
XXXVIII	12-184	Valle Escondido	Ricardo Sánchez González	2	5	1	4	-	-	-	-
XL	12-185	Valle Verde	María de la Luz Ayala Goiz	1	5	2	2	3	2	-	-
XXXVII	12-186	Verano	Miguel Hernández	2	5	1	4	-	-	-	-
XXXVIII	12-187	Vergel Coapa	Aureliano Colín López	1	5	-	-	-	-	-	-
XXXVIII	12-188	Vergel Coyoacán	Antonio Luis Vera Cid	3	5	1	2	2	2	-	-
XXXVIII	12-189	Vergel del Sur	Ana Blanca Samperio Otamendi	1	5	2	4	-	-	-	-
XXXVIII	12-191	Villa Coapa (Rdcial)	Martha Guadalupe Pineda Robles	3	5	4	2	2	1	1	1
XXXVIII	12-193	Villa del Puente Fovissste (U Hab)	Hortencia Gama Olascoaga	2	5	1	2	3	2	-	-
XXXVIII	12-194	Villa Lázaro Cárdenas	David Carlos Flores Albarrián	3	5	1	2	5	1	6	1
XXXVII	12-195	Villa Olímpica Libertador Miguel Hidaigo (U Hab)	Prima Osorno Guadarrama	1	5	-	-	-	-	-	-
XXXVIII	12-196	Villa Tlalpan**	-	-	-	-	-	-	-	-	-
XXXVII	12-198	Vistas del Pedregal	Ma. Angélica Nicolás Hernández	2	5	1	4	-	-	-	-
XL	12-199	Viveros de Coactetlán	Gabriel Luna Martínez	1	5	5	2	4	1	3	1
XL	12-200	Xaxalco	Adriana Bautista Hernández	1	5	-	-	-	-	-	-
XL	12-201	Xaxalipac	Lázaro San Juan San Juan	1	5	-	-	-	-	-	-
XL	12-202	Zacatienda	Virginia Huerta Iturbe	1	5	-	-	-	-	-	-
XXXVIII	12-204	Zapote I, II, III (U Hab)	Juan José Vences Elizalde	1	5	2	4	-	-	-	-
XXXVII	12-205	2 de Octubre	Manuel Reyes Cruz	4	5	7	2	2	1	1	1
XL	12-206	3 de Mayo	Olga Lidia Macedo Durán	1	5	-	-	-	-	-	-
XL	12-208	San Miguel Toxiac	Patricia Quintana Guillén	1	5	-	-	-	-	-	-
XXXVII	12-209	Héroes de Padierna I	Cecilia Becerril Cárdenas	3	5	12	2	8	1	1	1
XXXVII	12-210	Héroes de Padierna II	Ericka Asunción Bravo Berrum	9	5	3	2	2	1	1	1
XXXVII	12-211	Lomas de Padierna I	Alfredo Ambriz Arévalo	6	5	5	2	4	1	9	1
XXXVII	12-212	Lomas de Padierna II	María Elena Galván Zuazo	3	5	4	2	7	1	8	1
XXXVII	12-213	Pedregal de Sn. Nicolás 4a. Secc. I	Ludivina Martínez Rodríguez	2	5	11	2	12	1	7	1
XXXVII	12-214	Pedregal de Sn. Nicolás 4a. Secc. II	Miguel Ángel Medina Zenón	2	5	1	2	3	2	-	-
XXXVIII	12-021	Chimali (Fracc)	-	-	-	-	-	-	-	-	-
XXXVIII	12-025	Colinas del Bosque	-	-	-	-	-	-	-	-	-
XXXVIII	12-043	Floresta Coyoacán	-	-	-	-	-	-	-	-	-

Integración de los comités ciudadanos y consejos de los pueblos por número de fórmula ganadora (Concluye)

Distrito	Clave	Colonia	Nombre del coordinador del Comité	Fórmulas ganadoras y número de integrantes en el Comité									
				Fórmula 1er. lugar	No. de integrantes	Fórmula 2do. lugar	No. de integrantes	Fórmula 3er. lugar	No. de integrantes	Fórmula 4to. lugar	No. de integrantes		
XXXVIII	12-054	Hco Colegio Militar San Pedro Mártir (Z Mil)	-	-	-	-	-	-	-	-	-	-	-
XL	12-055	Héroes de 1910	-	-	-	-	-	-	-	-	-	-	-
XXXVIII	12-063	ISSFAM No. 7 (U Hab)	-	-	-	-	-	-	-	-	-	-	-
XXXVIII	12-064	Jardines Coapa	-	-	-	-	-	-	-	-	-	-	-
XL	12-088	(Los Pastores)	-	-	-	-	-	-	-	-	-	-	-
XL	12-098	Mirador 3a. Secc.	-	-	-	-	-	-	-	-	-	-	-
XXXVIII	12-109	Nueva Oriental Coapa	-	-	-	-	-	-	-	-	-	-	-
XXXVIII	12-122	Pedregal de Tepepan (Fracc)	-	-	-	-	-	-	-	-	-	-	-
XXXVIII	12-134	Puerta Tepepan (U Hab)	-	-	-	-	-	-	-	-	-	-	-
XXXVIII	12-135	Ramos Millán (Fracc)	-	-	-	-	-	-	-	-	-	-	-
XXXVIII	12-136	Rancho Los Colorines (Fracc)	-	-	-	-	-	-	-	-	-	-	-
XL	12-139	Residencial Insurgentes Sur I (U Hab)	-	-	-	-	-	-	-	-	-	-	-
XL	12-140	Residencial Insurgentes Sur II (U Hab)	-	-	-	-	-	-	-	-	-	-	-
XXXVIII	12-141	Rincón de San Juan (Fracc)	-	-	-	-	-	-	-	-	-	-	-
XXXVIII	12-142	Rincón de las Hadas	-	-	-	-	-	-	-	-	-	-	-
XXXVIII	12-144	Rinconada Coapa 1a. Secc.	-	-	-	-	-	-	-	-	-	-	-
XXXVIII	12-149	San Buenaventura	-	-	-	-	-	-	-	-	-	-	-
XL	12-179	Tlalpuente	-	-	-	-	-	-	-	-	-	-	-
XXXVII	12-190	Villa Charra	-	-	-	-	-	-	-	-	-	-	-
XXXVIII	12-192	Villa Cuernavaca	-	-	-	-	-	-	-	-	-	-	-
XXXVIII	12-197	Villas del Sur	-	-	-	-	-	-	-	-	-	-	-
XXXVII	12-203	Zacayucan Peña Pobre	-	-	-	-	-	-	-	-	-	-	-

Notas: * En las colonias con claves 12-093 y 12-150, respectivamente, no se instalaron los comités ciudadanos.

** En la colonia con clave 12-196 los integrantes del Comité presentaron su renuncia en Pleno.

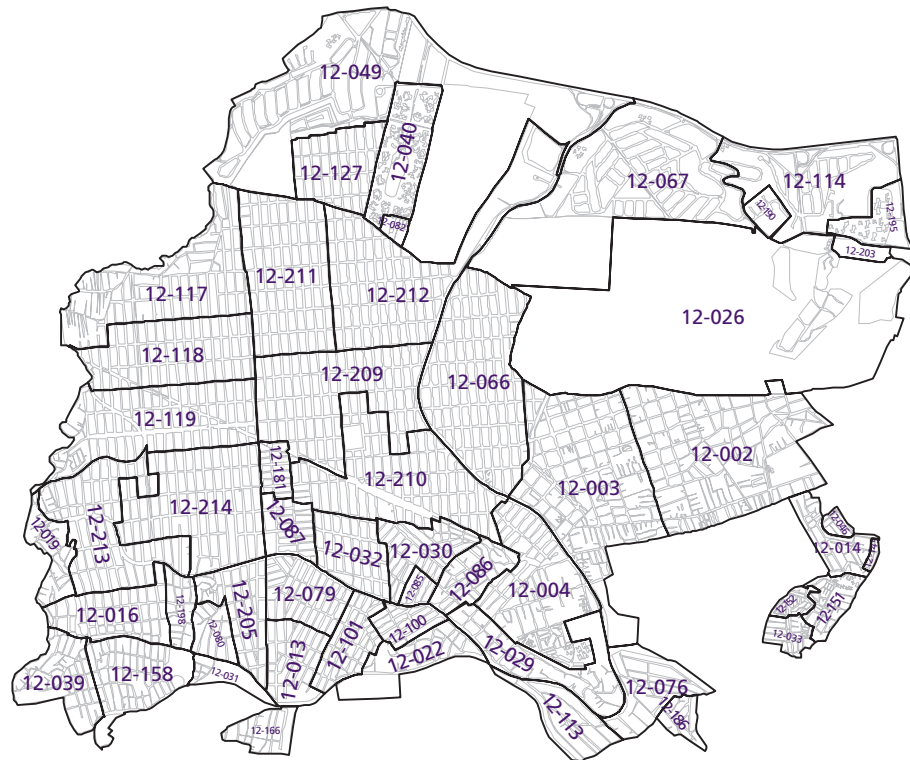
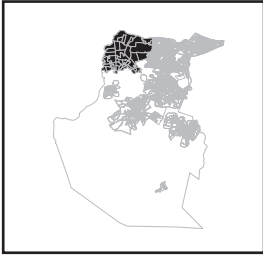
En las colonias Ex Hacienda San Juan de Dios y Vistas del Pedregal, con claves 12-042 y 12-198, respectivamente, las elecciones extraordinarias se celebraron el 19 de diciembre de 2010. En 25 colonias de esta delegación no se registró fórmula alguna. Se muestran en las últimas filas de este cuadro.

En aquellos casos en que se registró empate en primer lugar, se presentan los números con que contendieron las fórmulas y la cantidad de integrantes asignados a cada una de ellas.

Se presentan casos en que el tercer lugar obtuvo una importante diferencia de votos respecto al cuarto lugar; sin embargo, se les asignó la misma cantidad de integrantes en el Comité.

Tlalpan (1 de 4)

Ubicación en la delegación

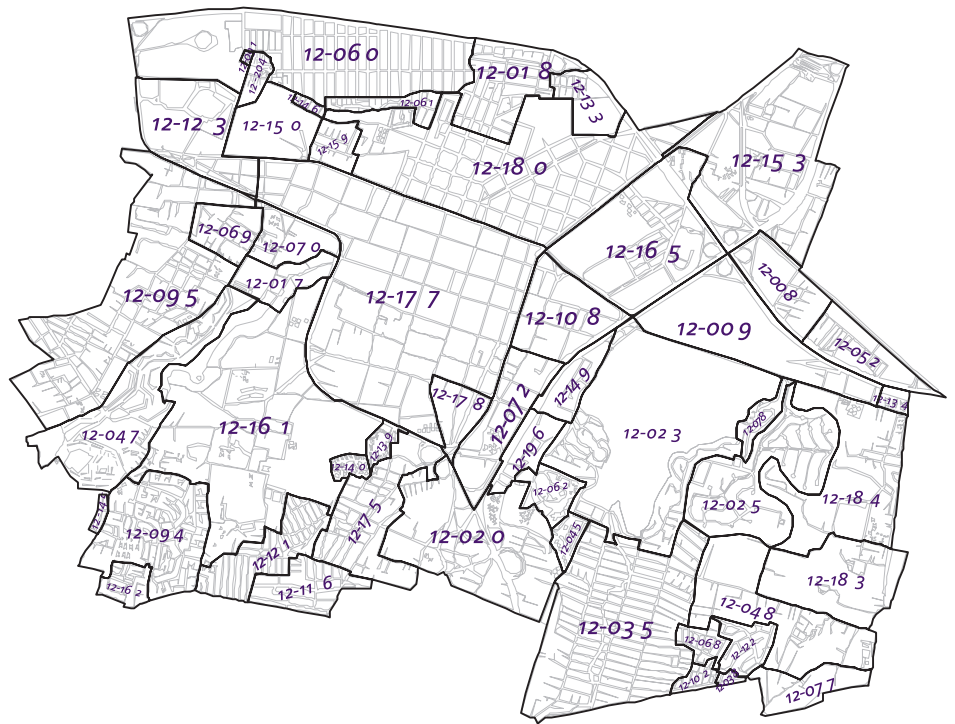


Fórmulas con mayor cantidad de votos

Clave	Colonia	Fórmula	Clave	Colonia	Fórmula
12-002	Ampliación Migual Hidalgo 2a. Secc.	4	12-100	Mirador I	6, 2
12-003	Ampliación Miguel Hidalgo 3a. Secc.	4	12-101	Mirador II	4
12-004	Ampliación Miguel Hidalgo 4a. Secc.	7	12-113	Paraje 38	1
12-013	Belvedere	2	12-114	Parques del Pedregal	1
12-014	Bosque de Tepeximilpa	2	12-117	Pedregal de Sn. Nicolás 1a. Secc.	12
12-016	Bosques del Pedregal	5	12-118	Pedregal de Sn. Nicolás 2a. Secc.	3
12-019	Chichicapatl	4	12-119	Pedregal de Sn. Nicolás 3a. Secc.	3
12-022	Chimilli	4	12-127	Popular Sta. Teresa	3
12-026	Condominio del Bosque (Fracc) Bosque de Tlalpan	1	12-145	Roca de Cristal	1
12-029	Cruz del Farol	5	12-151	San Juan Tepeximilpa	2
12-030	Cuchilla de Padierna	2	12-152	San Juan Tepeximilpa (Ampl)	4
12-031	Cuilotepec II	1	12-158	San Nicolás II	4
12-032	Cultura Maya	3	12-166	Solidadidad	3
12-033	Diamante, La Bonita, Tepeximilpa	4	12-181	Torres de Padierna	1, 3
12-039	El Zacatón	7	12-186	Verano	2
12-040	Emilio Portes Gil Pemex Picacho (U Hab)	2	12-190	Villa Charra	-
12-046	Fresno	1	12-195	Villa Olimpica Liberador Miguel Hidalgo (U Hab)	1
12-049	Fuentes del Pedregal	2	12-198	Vistas del Pedregal	2
12-066	Jardines del Ajusco	2	12-203	Zacayucan Peña Pobre	-
12-067	Jardines en la Montaña	2	12-205	2 de Octubre	4
12-076	La Primavera	3	12-209	Héroes de Padierna I	3
12-079	Lomas Altas de Padierna Sur	4	12-210	Héroes de Padierna II	9
12-080	Lomas de Cuilotepec	1	12-211	Lomas de Padierna I	1
12-082	Lomas de Padierna (Ampl)	1	12-212	Lomas de Padierna II	1
12-085	Lomas del Pedregal	3	12-213	Pedregal de Sn. Nicolás 4a. Secc. I	1
12-086	Lomas de Hidalgo	5	12-214	Pedregal de Sn. Nicolás 4a. Secc.II	1
12-087	Los Encinos	4			

Tlalpan (2 de 4)

Ubicación en la delegación



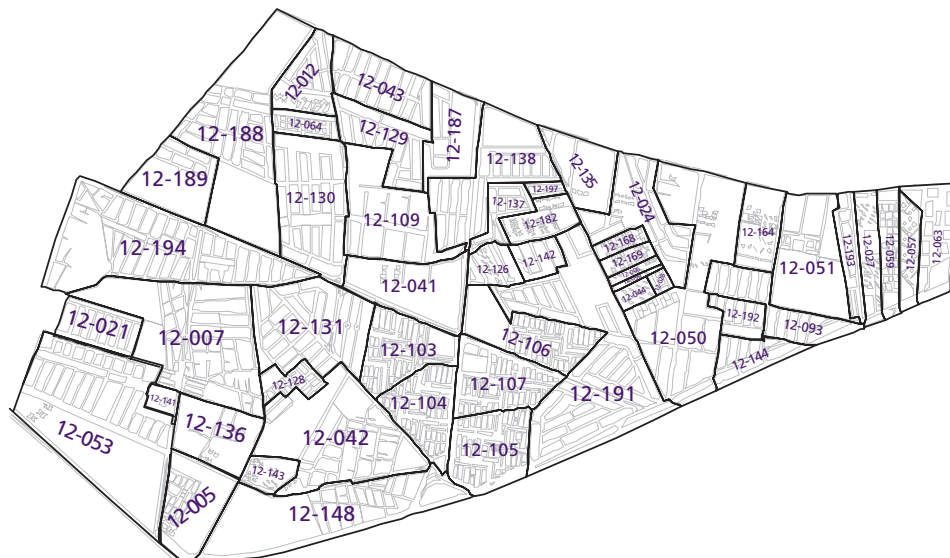
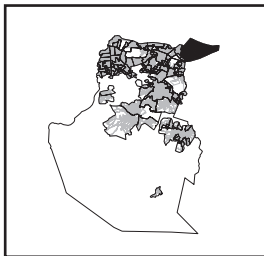
Fórmulas con mayor cantidad de votos

Clave	Colonia	Fórmula	Clave	Colonia	Fórmula
12-008	Arenal de Guadalupe	1	12-108	Niño Jesús (Barr)	3
12-009	Arenal de Tepepan	1	12-116	Pedregal de las Águilas	1
12-017	Calvario Camisetas	3	12-121	Pedregal de Sta. Úrsula Xitla	3
12-018	Cantera Puente de Piedra	3	12-122	Pedregal de Tepepan (Fracc)	-
12-020	Chimalcoyotl	3	12-123	Peña Pobre	1
12-023	Club de Golf México (Fracc)	1	12-133	Pueblo Quieto	1
12-025	Colinas del Bosque	-	12-134	Puerta Tepepan (U Hab)	-
12-035	Ejidos de San Pedro Mártir	5	12-139	Residencial Insurgentes Sur I (U Hab)	-
12-038	El Mirador (Rncda)	1	12-140	Residencial Insurgentes Sur II (U Hab)	-
12-045	Fovissste San Pedro Mártir (U Hab)	2	12-146	Rómulo Sánchez Mireles	2
12-047	Fuentes Brotantes Miguel Hidalgo (U Hab)	6	12-149	San Buenaventura	-
12-048	Fuentes de Tepepan	3	12-150	San Fernando (Barr)	1
12-052	Guadalupe Tlalpan	2	12-153	San Lorenzo Huipulco	1
12-060	Isidro Fabela	3	12-159	San Pedro Apóstol (Barr)	4
12-061	Isidro Fabela (Ampl)	4	12-161	Santa Úrsula Xitla	1
12-062	ISSSFAM No. 1 (U Hab)	1	12-162	Santísima Trinidad	4
12-068	Juventud Unida	1	12-165	Sección XVI	1
12-069	La Lonja	6	12-175	Tlalcoligia	1
12-070	La Fama	1	12-177	Tlalpan Centro	5
12-072	La Joya	1	12-178	Tlalpan Joya	1
12-077	La Tortuga Xolalpa	2	12-180	Toriello Guerra	3
12-078	Las Tórtolas (Fracc)	1	12-183	Valle de Tepepan	2
12-091	Luis Donald colosio (U Hab)	1	12-184	Valle Escondido	1
12-094	Mesa los Hornos, Texcaltenco	5	12-196	Villa Tlalpan	1
12-095	Miguel Hidalgo	6	12-204	Zapote I, II, III (U Hab)	1
12-102	Movimiento Organizado de Tlalpan	1			

Tlalpan

(3 de 4)

Ubicación en la delegación



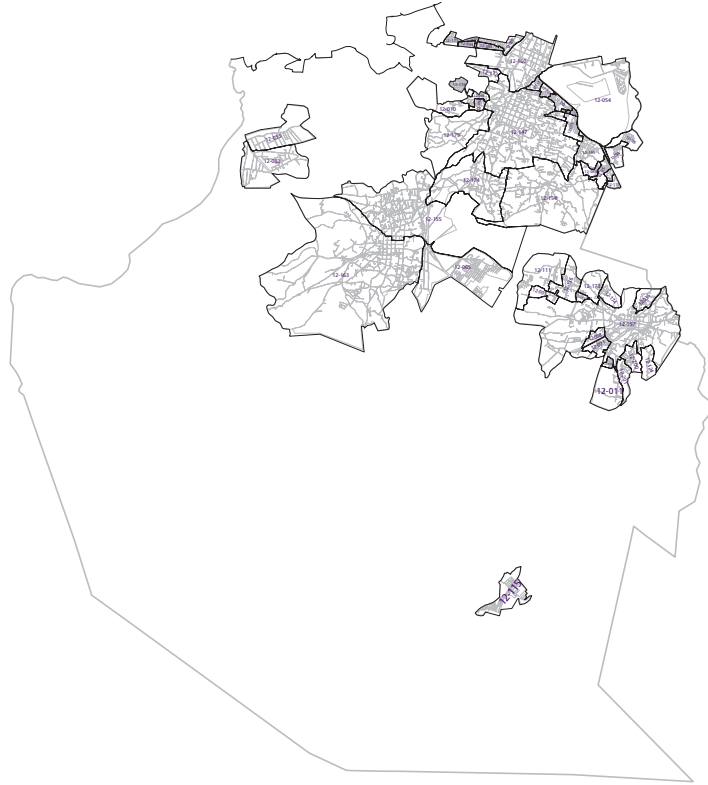
Fórmulas con mayor cantidad de votos

Clave	Colonia	Fórmula	Clave	Colonia	Fórmula
12-005	AMSA	1	12-126	Plaza Del Oro-Villa Royale-Fuentes Coapa-Arconada Coapa (U Hab)	1
12-006	Ángel Olivo Solís INFONAVIT (U Hab)	1	12-128	Potrero Acoxta	1
12-007	Arboledas del Sur	1	12-129	Prado Coapa 1a. Sección (Fracc)	1
12-012	Belisario Domínguez	1	12-130	Prado Coapa 2a. Sección	2
12-021	Chimali (Fracc)	-	12-131	Prado Coapa 3a. Sección	2
12-024	Coapa 2da. Sección (Rncda)	2	12-135	Ramos Millán (Fracc)	-
12-027	Conjunto Urbano Cuemanco (U Hab)	3	12-136	Rancho Los Colorines (Fracc)	-
12-028	Conjunto Villa Benalmádena (U Hab)	1	12-137	Real del Sur	1
12-041	Ex Hacienda Coapa	1	12-138	Residencial Acoxta (Fracc)	2
12-042	Ex Hacienda San Juan de Dios	2	12-141	Rincón de San Juan (Fracc)	-
12-043	Floresta Coyoacán	-	12-142	Rincón Las Hadas	-
12-044	FOVISSSTE (U Hab)	2	12-143	Rinconada (U Hab)	2
12-050	Garnjas Coapa	1	12-144	Rinconada Coapa 1a. Sección	-
12-051	Granjas coapa Oriente	1	12-148	San Bartolo El Chico	2
12-053	Hacienda San Juan	1	12-164	Sauzales Cebadales (U Hab)	2
12-057	Hueso Periférico (U Hab)	2	12-168	Tenorios INFONAVIT 1 (U Hab)	1
12-059	Ignacio Chávez (U Hab)	3	12-169	Tenorios INFONAVIT 2 (U Hab)	2
12-063	ISSSFAM No. 7 (U Hab)	-	12-182	Tres Fuentes (U Hab)	1
12-064	Jardines Coapa	-	12-187	Vergel Coapa	1
12-090	Lotería Naciona Tenorios FOVISSSTE (U Hab)	1	12-188	Vergel de Coyoacán	3
12-093	Magisterial Coapa	1	12-189	Vergel del Sur	1
12-103	Narciso Mendoza-Villa Coapa Súper Manzana 1 (U Hab)	5	12-191	Villa Coapa (Rdcial)	3
12-104	Narciso Mendoza-Villa Coapa Súper Manzana 2 (U Hab)	3	12-192	Villa Cuemanco	1
12-105	Narciso Mendoza-Villa Coapa Súper Manzana 3 (U Hab)	3	12-193	Villa del Puente FOVISSSTE (U Hab)	1
12-106	Narciso Mendoza-Villa Coapa Súper Manzana 6 (U Hab)	2	12-194	Villa Lázaro Cárdenas	1
12-107	Narciso Mendoza-Villa Coapa Súper Manzana 7 (U Hab)	1	12-197	Villas del Sur	-
12-109	Nueva Oriental Coapa	-			

Tlalpan

(4 de 4)

Ubicación en la delegación



Fórmulas con mayor cantidad de votos

Clave	Colonia	Fórmula	Clave	Colonia	Fórmula
12-001	Ahuacatitla	1	12-115	Parres El Guarda (Pblo)	2
12-010	Atocpa sur	3	12-124	Piedra Larga	1
12-011	Ayocacitla, Asunción	1	12-125	Plan de Ayala	4
12-034	Dolores, Tlali, La Magueyera	2	12-132	Progreso Tlalpan	2
12-036	El Arenal	3	12-147	San Andrés Totoltepec (Pblo)	4
12-037	El Divisadero	1	12-154	San Miguel Xicalco (Pblo)	2
12-054	Hco. Colegio Militar San Pedro Mártir (Z Mil)	-	12-155	San Miguel Ajusco (Pblo)	6
12-055	Héroes de 1910	-	12-156	San Miguel Tehuisco-Los Angeles-Ayometitla	1
12-065	Jardines de San Juan	3	12-157	San Miguel Topilejo (Pblo)	9
12-071	La Guadalupana	1	12-160	San Pedro Mártir (Pblo)	2
12-073	La Libertad-Ixtlahuaca	1	12-163	Santo Tomas Ajusco (Pblo)	6
12-074	La Magdalena Petlalcalco (Pblo)	4	12-167	Tecorral	1
12-075	La Palma	1	12-170	Tepetlica El Alto	1
12-083	Lomas de Tepemecatí	1	12-171	Tepetongo	2
12-084	Lomas de Texcalatlaco	2	12-172	Tetenco (Pje)	1
12-088	Los Pastores	-	12-173	Tezontitla	1
12-089	Los Volcanes	3	12-174	Tezontitla-El Calvario (Ampl)	4
12-092	Ma. Esther Zuno de Echeverría	1	12-176	Tlalmille	1
12-094	Mesa Los Hornos, Texcaltenco	5	12-179	Tlalpuente	-
12-096	Mirador 1a. Secc.	1	12-185	Valle Verde	1
12-097	Mirador 2a. Secc.	1	12-199	Viveros de Coactetlan	1
12-098	Mirador 2a. Secc.	-	12-200	Xaxalco	1
12-099	Mirador del Valle	2	12-201	Xaxalipac	1
12-110	Nuevo Renacimiento de Axalco	3	12-202	Zacatienda	1
12-111	Ocotla-Ocotla Chico	5	12-206	3 de Mayo	1
12-112	Oriente (Ampl)	1	12-208	San Miguel Toxiac	1

Resultados de la votación por colonia o pueblo

Distrito	Clave	Colonia	Lista nominal	MRV	Votos por fórmula											Votos nulos	Total de votos	Participación (%)	
					1	2	3	4	5	6	7	8	9	10	11				
XXXVI	13-002	Atotolco	104	1	35	12	-	-	-	-	-	-	-	-	-	-	1	48	46.15
XXXIX	13-003	Barrio 18	3 508	1	166	23	19	44	2	24	7	-	-	-	-	-	10	295	8.41
XXXVI	13-004	Belem (Barr)	1 063	1	90	33	24	-	-	-	-	-	-	-	-	-	4	151	14.21
XXXIX	13-005	Bosque Residencial del Sur (Fracc)	3 838	1	17	97	-	-	-	-	-	-	-	-	-	-	4	118	3.07
XXXIX	13-006	Bosques del Sur-Potrero de la Noria	825	1	17	11	36	53	3	-	-	-	-	-	-	-	2	122	14.79
XXXVI	13-007	Caltongo (Barr)	5 463	2	66	10	85	136	29	123	248	-	-	-	-	-	20	717	13.12
XXXIX	13-008	Cerro Grande	1 538	1	53	77	94	-	-	-	-	-	-	-	-	-	13	237	15.41
XXXVI	13-009	Cristo Rey	1 866	1	13	0	-	-	-	-	-	-	-	-	-	-	20	33	1.77
XXXVI	13-010	Cuitlahuac	370	1	72	30	-	-	-	-	-	-	-	-	-	-	12	114	30.81
XXXVI	13-011	El Carmen	4 328	2	4	129	15	147	142	-	-	-	-	-	-	-	24	461	10.65
XXXIX	13-012	El Rosario (Barr)	664	1	4	17	22	9	35	-	-	-	-	-	-	-	3	90	13.55
XXXIX	13-013	Guadalupe	2 900	1	67	100	-	-	-	-	-	-	-	-	-	-	14	181	6.24
XXXIX	13-014	Huichapan	857	1	63	13	76	27	-	-	-	-	-	-	-	-	6	185	21.59
XXXIX	13-015	Jardines del Sur	4 823	1	48	31	44	11	-	-	-	-	-	-	-	-	7	141	2.92
XXXVI	13-016	Joya de Vargas	783	1	55	16	63	13	-	-	-	-	-	-	-	-	18	165	21.07
XXXVI	13-017	La Asunción (Barr)	4 964	2	60	176	175	38	4	83	17	21	2	85	-	-	17	678	13.66
XXXIX	13-018	La Cañada	207	1	6	73	8	-	-	-	-	-	-	-	-	-	11	98	47.34
XXXIX	13-019	La Cebada	1 261	1	42	80	12	21	-	-	-	-	-	-	-	-	5	160	12.69
XXXVI	13-020	La Concepción Tlacoapa (Barr)	2 436	1	5	40	22	66	-	-	-	-	-	-	-	-	5	138	5.67
XXXIX	13-021	La Concha	710	1	60	30	-	-	-	-	-	-	-	-	-	-	11	101	14.23
XXXIX	13-022	La Guadalupe (Barr)	685	1	3	46	26	-	-	-	-	-	-	-	-	-	1	76	11.09
XXXIX	13-023	La Noria Tepepan	4 356	1	10	110	190	64	3	15	-	-	-	-	-	-	13	405	9.30
XXXVI	13-024	La Santísima (Barr)	1 729	1	23	47	15	18	89	-	-	-	-	-	-	-	6	198	11.45
XXXVI	13-025	Los Cerillos I	1 438	1	86	42	69	-	-	-	-	-	-	-	-	-	10	207	14.39
XXXVI	13-026	Los Cerillos II	4 281	1	47	53	152	16	98	-	-	-	-	-	-	-	12	378	8.83
XXXVI	13-027	Los Cerillos III	3 827	1	35	88	87	83	-	-	-	-	-	-	-	-	16	309	8.07
XXXVI	13-028	Nativitas	1 830	1	131	149	-	-	-	-	-	-	-	-	-	-	24	304	16.61
XXXIX	13-029	Nativitas (U Hab)	2 312	1	39	88	104	94	-	-	-	-	-	-	-	-	12	337	14.58
XXXVI	13-030	Nativitas La Joya (Ampl)	6 378	3	32	13	11	188	12	91	61	80	282	38	15	55	878	13.77	
XXXVI	13-031	Olivar santa María	3 374	1	213	40	17	9	6	17	-	-	-	-	-	-	13	315	9.34
XXXIX	13-032	Paseos del Sur	1 455	1	18	28	-	-	-	-	-	-	-	-	-	-	4	50	3.44
XXXIX	13-033	Potrero de San Bernardino	2 273	1	31	51	69	97	54	17	-	-	-	-	-	-	10	329	14.47
XXXIX	13-034	Rinconada del Sur (U Hab)	1 756	1	74	78	23	67	-	-	-	-	-	-	-	-	7	249	14.18

Resultados de la votación por colonia o pueblo (Continúa)

Distrito	Clave	Colonia	Lista nominal	MRV	Votos por fórmula										Votos nulos	Total de votos	Participación (%)	
					12	13	14	15	16	17	18	19	20					
XXXXV	13-035	San Andrés Ahuayucan (Pblo)	8 285	3	-	-	-	-	-	-	-	-	-	-	-	19	480	5.79
XXXXX	13-036	San Antonio (Barr)	1 613	1	-	-	-	-	-	-	-	-	-	-	-	15	259	16.06
XXXXX	13-037	San Bartolo el Chico	458	1	-	-	-	-	-	-	-	-	-	-	-	0	94	20.52
XXXXV	13-038	San Cristóbal (Barr)	2 265	1	-	-	-	-	-	-	-	-	-	-	-	10	416	18.37
XXXXV	13-039	San Diego (Barr)	1 376	1	-	-	-	-	-	-	-	-	-	-	-	8	150	10.90
XXXXV	13-040	San Esteban (Barr)	1 909	1	-	-	-	-	-	-	-	-	-	-	-	13	455	23.83
XXXXV	13-041	San Francisco Chiquimola	866	1	-	-	-	-	-	-	-	-	-	-	-	16	197	22.75
XXXXX	13-042	San Francisco Tlahnepantla (Pblo)	4 377	1	-	-	-	-	-	-	-	-	-	-	-	25	716	16.36
XXXXV	13-043	San Gregorio Atlapulco (Pblo)	21 030	6	11	367	139	21	-	-	-	-	-	-	-	62	1 853	8.81
XXXXX	13-044	San José las Peritas	1 070	1	-	-	-	-	-	-	-	-	-	-	-	12	199	18.60
XXXXV	13-045	San José Obrero	118	1	-	-	-	-	-	-	-	-	-	-	-	2	71	60.17
XXXXX	13-046	San José Zacatepec	1 590	1	-	-	-	-	-	-	-	-	-	-	-	14	239	15.03
XXXXX	13-047	San Juan (Barr)	1 587	1	-	-	-	-	-	-	-	-	-	-	-	16	247	15.56
XXXXX	13-048	San Juan Tepepan	3 253	1	-	-	-	-	-	-	-	-	-	-	-	5	301	9.25
XXXXV	13-049	San Lorenzo (Barr)	2 997	1	-	-	-	-	-	-	-	-	-	-	-	25	469	15.65
XXXXV	13-050	San Lorenzo Atemoaya (Pblo)	6 176	3	-	-	-	-	-	-	-	-	-	-	-	12	549	8.89
XXXXX	13-052	San Lucas Xochimanca (Pblo)	10 574	3	144	8	56	88	12	-	-	-	-	-	-	19	1 088	10.29
XXXXV	13-053	San Luis Tlaxialtemalco (Pblo)	9 347	3	12	-	-	-	-	-	-	-	-	-	-	33	927	9.92
XXXXX	13-054	San Marcos (Amp)	11 332	3	28	17	107	14	-	-	-	-	-	-	-	27	892	7.87
XXXXX	13-055	San Marcos (Barr)	3 658	1	-	-	-	-	-	-	-	-	-	-	-	16	543	14.84
XXXXX	13-056	San Mateo Xalpa (Pblo)	7 302	2	4	-	-	-	-	-	-	-	-	-	-	16	564	7.72
XXXXX	13-057	San Pedro (Barr)	3 176	1	-	-	-	-	-	-	-	-	-	-	-	10	353	11.11
XXXXV	13-058	Santa Cecilia Tepetlapa (Pblo)	6 123	2	1	-	-	-	-	-	-	-	-	-	-	17	694	11.33
XXXXV	13-059	Santa Cruzita (Barr)	683	1	-	-	-	-	-	-	-	-	-	-	-	0	105	15.37
XXXXV	13-060	Santa Cruz Acapulca (Pblo)	16 793	5	206	41	360	-	-	-	-	-	-	-	-	56	1 607	9.57
XXXXX	13-061	Santa Cruz Chavarrieta	1 410	1	-	-	-	-	-	-	-	-	-	-	-	9	60	4.26
XXXXX	13-062	Santa Cruz Xochitepec (Pblo)	8 815	3	4	95	-	-	-	-	-	-	-	-	-	35	1 090	12.37
XXXXX	13-063	Santa Inés	536	1	-	-	-	-	-	-	-	-	-	-	-	6	87	16.23
XXXXV	13-064	Santa María Nativitas (Pblo)	14 826	4	56	346	242	32	178	-	-	-	-	-	-	28	1 630	10.99
XXXXX	13-065	Santa María Tepepan	12 332	3	-	-	-	-	-	-	-	-	-	-	-	17	924	7.49
XXXXX	13-066	Santiago Tepalcatlipan (Pblo)	15 069	4	-	-	-	-	-	-	-	-	-	-	-	53	1 237	8.21
XXXXV	13-067	Santiago Tulyehualco (Pblo)	16 398	4	197	0	58	-	-	-	-	-	-	-	-	44	1 456	8.88
XXXXV	13-068	Tecacalanco	1 242	1	-	-	-	-	-	-	-	-	-	-	-	39	155	12.48

Resultados de la votación por colonia o pueblo (Concluye)

Distrito	Clave	Colonia	Lista nominal	MRV	Votos por fórmula										
					1	2	3	4	5	6	7	8	9	10	11
XXXIX	13-069	Tepepan (AmpI)	6 664	2	87	319	31	200	40	18	20	15	-	-	-
XXXIX	13-071	Tierra Nueva	1 829	1	3	61	24	83	36	44	-	-	-	-	
XXXIX	13-072	Tlaxopan	2 393	1	30	55	67	10	18	96	-	-	-	-	
XXXVI	13-073	Xaltocan (Barr)	9 366	2	7	104	34	9	32	38	1	194	92	32	
XXXVI	13-074	Xicalhuacan	2 796	1	53	5	6	23	52	40	353	28	-	-	
XXXIX	13-075	San Lorenzo La Cebada I	7 699	3	62	14	42	240	81	66	44	52	-	-	
XXXIX	13-076	San Lorenzo La Cebada II	5 918	2	36	33	73	34	33	51	-	-	-	-	
XXXVI	13-070	Tesmic (Rdcial)	-	-	-	-	-	-	-	-	-	-	-	-	
XXXIX	13-001	Altos Tepetlica	-	-	-	-	-	-	-	-	-	-	-	-	

Nota: En dos colonias de esta delegación no se registró fórmula alguna. Se muestran en las últimas filas de este cuadro.

Resultados de la votación por colonia o pueblo (Concluye)

Distrito	Clave	Colonia	Lista nominal	MRV	Votos por fórmula										Votos nulos	Total de votos	Participación (%)	
					12	13	14	15	16	17	18	19	20					
XXXIX	13-069	Tepepan (Ampl)	6 664	2	-	-	-	-	-	-	-	-	-	-	-	39	769	11.54
XXXIX	13-071	Tierra Nueva	1 829	1	-	-	-	-	-	-	-	-	-	-	-	5	256	14.00
XXXIX	13-072	Tlaxopan	2 393	1	-	-	-	-	-	-	-	-	-	-	-	16	292	12.20
XXXVI	13-073	Xaltocan (Barr)	9 366	2	93	14	29	10	59	10	0	50	-	-	22	868	9.27	
XXXVI	13-074	Xicalhuacan	2 796	1	-	-	-	-	-	-	-	-	-	-	21	581	20.78	
XXXIX	13-075	San Lorenzo La Cebada I	7 699	3	-	-	-	-	-	-	-	-	-	-	19	620	8.05	
XXXIX	13-076	San Lorenzo La Cebada II	5 918	2	-	-	-	-	-	-	-	-	-	-	14	274	4.63	
XXXVI	13-070	Tesmic (Rdcial)	-	-	-	-	-	-	-	-	-	-	-	-	-	-	-	-
XXXIX	13-001	Altos Tepetlica	-	-	-	-	-	-	-	-	-	-	-	-	-	-	-	-

Nota: En dos colonias de esta delegación no se registró fórmula alguna. Se muestran en las últimas filas de este cuadro.

Integración de los comités ciudadanos y consejos de los pueblos por número de fórmula ganadora

Distrito	Clave	Colonia	Nombre del coordinador del Comité	Fórmulas ganadoras y número de integrantes en el Comité									
				Fórmula 1er. lugar	No. de integrantes	Fórmula 2do. lugar	No. de integrantes	Fórmula 3er. lugar	No. de integrantes	Fórmula 4to. lugar	No. de integrantes		
XXXVI	13-002	Atotolco	Cándido F. Rosales Hernández	1	5	2	4	-	-	-	-	-	-
XXXIX	13-003	Barrio 18	Guadalupe Landeros Hernández	1	5	4	2	6	1	2	1	2	1
XXXVI	13-004	Belém (Barr)	Marcial Rogelio Arellano Gardida	1	5	2	2	3	2	-	-	-	-
XXXIX	13-005	Bosque Residencial del Sur (Fracc)	José Armando Martínez Barrera	2	5	1	4	-	-	-	-	-	-
XXXIX	13-006	Bosques del Sur-Potrero de la Noria	Arturo Viera Flores	4	5	3	2	1	1	2	2	1	1
XXXVI	13-007	Caltongo (Barr)	Miguel Trejo Figueroa	7	5	4	2	6	1	3	1	3	1
XXXIX	13-008	Cerro Grande	Rosa Isela Chacón Martínez	3	5	2	2	1	2	-	-	-	-
XXXVI	13-009	Cristo Rey	Filberto Serralde Jiménez	1	5	-	-	-	-	-	-	-	-
XXXVI	13-010	Cuitlahuac	Antonio Camacho Ángel	1	5	2	4	-	-	-	-	-	-
XXXVI	13-011	El Carmen	Jaime García Castro	4	5	5	2	2	1	3	1	3	1
XXXIX	13-012	El Rosario (Barr)	Agustín Montes de Oca Vázquez	5	5	3	2	2	1	4	1	4	1
XXXIX	13-013	Guadalupe	María Santa Flores Montes	2	5	1	4	-	-	-	-	-	-
XXXIX	13-014	Huichapan	Porfirio Peralta Fuentes	3	5	1	2	4	1	2	1	2	1
XXXIX	13-015	Jardines del Sur	Elisa E. Molina Enríquez Moran	1	5	3	2	2	1	4	1	4	1
XXXVI	13-016	Joya de Vargas	Irma Moreno Lara	3	5	1	2	2	1	4	1	4	1
XXXVI	13-017	La Asunción (Barr)	Juan Flores Velásco	2	5	3	2	10	1	6	1	6	1
XXXIX	13-018	La Cañada	José Luis Nolasco Hernández	2	5	3	2	1	2	-	-	-	-
XXXIX	13-019	La Cebada	Félix Flores Morales	2	5	1	2	4	1	3	1	3	1
XXXVI	13-020	La Concepción Tlacoapa (Barr)	Juan Velásco de Ávila Mendoza	4	5	2	2	3	1	1	1	1	1
XXXIX	13-021	La Concha	Wenceslao Toledo Valderrama	1	5	2	4	-	-	-	-	-	-
XXXIX	13-022	La Guadalupe (Barr)	Mario García Flores	2	5	3	2	1	2	-	-	-	-
XXXIX	13-023	La Noria Tepepan	Araceli García García	3	5	2	2	4	1	6	1	6	1
XXXVI	13-024	La Santísima (Barr)	Mauricio Cortés Cruz	5	5	2	2	1	1	4	1	4	1
XXXVI	13-025	Los Cerillos I	Jorge Torres Flores	1	5	3	2	2	2	-	-	-	-
XXXVI	13-026	Los Cerillos II	María Guadalupe Colindres	3	5	5	2	2	1	1	1	1	1
XXXVI	13-027	Los Cerillos III	Virginia Jardines Muñoz	2	5	3	2	4	1	1	1	1	1
XXXVI	13-028	Nativitas	Benjamín Roque Jiménez Cortés	2	5	1	4	-	-	-	-	-	-
XXXIX	13-029	Nativitas (U Hab)	Gil Heredia Beltrán	3	5	4	2	2	1	1	1	1	1
XXXVI	13-030	Nativitas La Joya (Ampl)	Lucío Ríos Cruz	9	5	4	2	6	1	8	1	8	1
XXXVI	13-031	Olivar Santa María	Maribel Balmaceda Rodríguez	1	5	2	2	3	1	6	1	6	1
XXXIX	13-032	Paseos del Sur	Sofía Parra Rangel	2	5	1	4	-	-	-	-	-	-

Integración de los comités ciudadanos y consejos de los pueblos por número de fórmula ganadora (Continúa)

Distrito	Clave	Colonia	Nombre del coordinador del Comité	Fórmulas ganadoras y número de integrantes en el Comité								
				Fórmula 1er. lugar	No. de integrantes	Fórmula 2do. lugar	No. de integrantes	Fórmula 3er. lugar	No. de integrantes	Fórmula 4to. lugar	No. de integrantes	
XXXIX	13-033	Potrero de san Bernardino	Alejandro Cervantes Sánchez	4	5	3	2	5	2	1	2	1
XXXIX	13-034	Rinconada del Sur (U Hab)	Aurora Vázquez Valle	2	5	1	2	4	1	1	3	1
XXXVI	13-035	San Andrés Ahuayucan (Pblo)	Brígida S. Bobadilla del Valle	2	5	1	2	5	1	1	6	1
XXXIX	13-036	San Antonio (Barr)	Olga Ovalle Lozano	2	5	1	2	3	2	2	-	-
XXXIX	13-037	San Bartolo el Chico	Israel Aguirre Guzmán	4	5	3	2	2	2	2	-	-
XXXVI	13-038	San Cristóbal (Barr)	Octavio Osorio Silva	1	5	2	2	4	1	1	3	1
XXXVI	13-039	San Diego (Barr)	Judith Vallejo Contreras	3	5	2	2	1	1	1	4	1
XXXVI	13-040	San Esteban (Barr)	Roberto Olivares Zavala	7	5	5	2	6	2	2	-	-
XXXVI	13-041	San Francisco Chiquimola	Arnulfo Miguel Gaytán	3	5	2	2	1	2	2	-	-
XXXIX	13-042	San Francisco Tlalpanantla (Pblo)	Alfredo Villanueva Palafox	3	5	8	2	5	1	1	4	1
XXXVI	13-043	San Gregorio Atlapulco (Pblo)	Carlos Antolin Galicia Galicia	2	5	13	2	6	1	1	7	1
XXXIX	13-044	San José las Peritas	Andrés Montiel Avilés	2	5	1	2	3	1	1	4	1
XXXVI	13-045	San José Obrero	Felipe Barrera Toxqui	2	5	1	2	3	2	2	-	-
XXXIX	13-046	San José Zacatepec	Mirna Rosales Vázquez	2	5	3	2	1	2	2	-	-
XXXIX	13-047	San Juan (Barr)	Cecilia Rosas López	1	5	2	2	4	1	1	5	1
XXXIX	13-048	San Juan Tepepan	Gerardo Salas Cortes	4	5	2	2	1	1	1	3	1
XXXVI	13-049	San Lorenzo (Barr)	Oswaldo Alfaro Montoya	4	5	6	2	5	1	1	1	1
XXXVI	13-050	San Lorenzo Atemoaya (Pblo)	Marcos Silva Sánchez	4	5	8	2	1	1	1	7	1
XXXIX	13-052	San Lucas Xochimanca (Pblo)	Jaime Alberto Serrano Flores	2	5	8	2	12	1	1	11	1
XXXVI	13-053	San Luis Tlaxiátemalco (Pblo)	Roberto Espinoza Contreras	4	5	10	2	6	1	1	7	1
XXXIX	13-054	San Marcos (Ampl)	Catarino Rojas Contreras	4	5	3	2	14	1	1	11	1
XXXIX	13-055	San Marcos (Barr)	María Eugenia García de la Torre	9	5	1	2	8	1	1	4	1
XXXIX	13-056	San Mateo Xalpa (Pblo)	Sonia Rosales Pérez	6	5	7	2	5	1	1	10	1
XXXIX	13-057	San Pedro (Barr)	Sandra Luz Fuentes Viruete	3	5	7	2	2	1	1	1	1
XXXVI	13-058	Santa Cecilia Tepetlapa (Pblo)	Andrés Venegas Arenas	7	5	1	2	11	1	1	5	1
XXXVI	13-059	Santa Crucita (Barr)	Roberto Medina Linares	2	5	1	2	3	2	2	-	-
XXXVI	13-060	Santa Cruz Acapulca (Pblo)	Daniel Fermín Mendoza López	14	5	5	2	12	1	1	7	1
XXXIX	13-061	Santa Cruz Chavarrieta	Janet García Mendoza	1	5	3	2	2	2	2	-	-
XXXIX	13-062	Santa Cruz Xochitepec (Pblo)	Rosaura Salas Mancio	1	5	7	2	4	1	1	13	1
XXXIX	13-063	Santa Inés	Claudia Anahí Vega Delgado	1	5	2	4	-	-	-	-	-
XXXVI	13-064	Santa María Nativitas (Pblo)	Manuel Aguirre Flores	13	5	14	2	3	1	1	16	1

Integración de los comités ciudadanos y consejos de los pueblos por número de fórmula ganadora (Concluye)

Distrito	Clave	Colonia	Nombre del coordinador del Comité	Fórmulas ganadoras y número de integrantes en el Comité							
				Fórmula 1er. lugar	No. de integrantes	Fórmula 2do. lugar	No. de integrantes	Fórmula 3er. lugar	No. de integrantes	Fórmula 4to. lugar	No. de integrantes
XXXIX	13-065	Santa María Tepepan (Pblo)	Agustín Romero Hernández	5	5	3	2	8	1	4	1
XXXIX	13-066	Santiago Tepalcatlilpan (Pblo)	Carlos Toledo Romero	10	5	7	2	4	1	3	1
XXXVI	13-067	Santiago Tulyehualco (Pblo)	Miguel Ángel Castillo Milla	8	5	9	2	12	1	7	1
XXXVI	13-068	Tecacalanco	Joel Balderas Salazar	1	5	2	4	-	-	-	-
XXXIX	13-069	Tepepan (Ampl)	Florina Pérez Heras	2	5	4	2	1	1	5	1
XXXIX	13-071	Tierra Nueva	Mónica Nidia Sandoval Reyes	4	5	2	2	6	1	5	1
XXXIX	13-072	Tlaxopan	Hilda Velásco Osorio	6	5	3	2	2	1	1	1
XXXVI	13-073	Xaltocan (Barr)	Maribel Chávez López	9	5	2	2	12	1	10	1
XXXVI	13-074	Xicalhuacan	María Lucero Colín Cartamin	7	5	1	2	5	1	6	1
XXXIX	13-075	San Lorenzo La Cebada I	María Dolores Lozano Montalvo	4	5	5	2	6	1	1	1
XXXIX	13-076	San Lorenzo La Cebada II	Alejandro Romero Escutia	3	5	6	2	1	1	4	1
XXXIX	13-001	Altos Tepetlica	-	-	-	-	-	-	-	-	-
XXXVI	13-070	Tesmic (Rdcial)	-	-	-	-	-	-	-	-	-

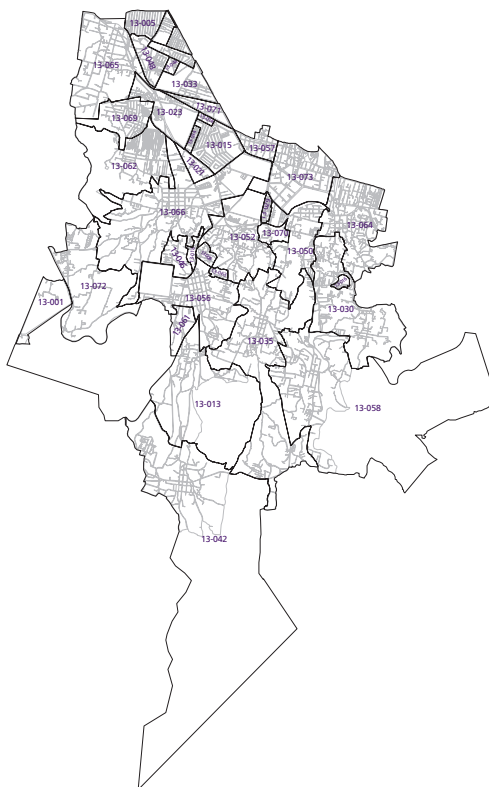
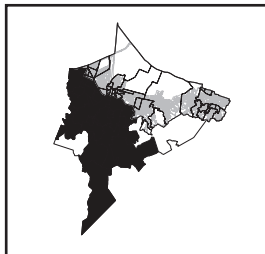
Notas: En dos colonias de esta delegación no se registró fórmula alguna. Se muestran en las últimas filas de este cuadro.

Se presentan casos en que el tercer lugar obtuvo una importante diferencia de votos respecto al cuarto lugar; sin embargo, se les asignó la misma cantidad de integrantes en el Comité.

Xochimilco

(1 de 2)

Ubicación en la delegación



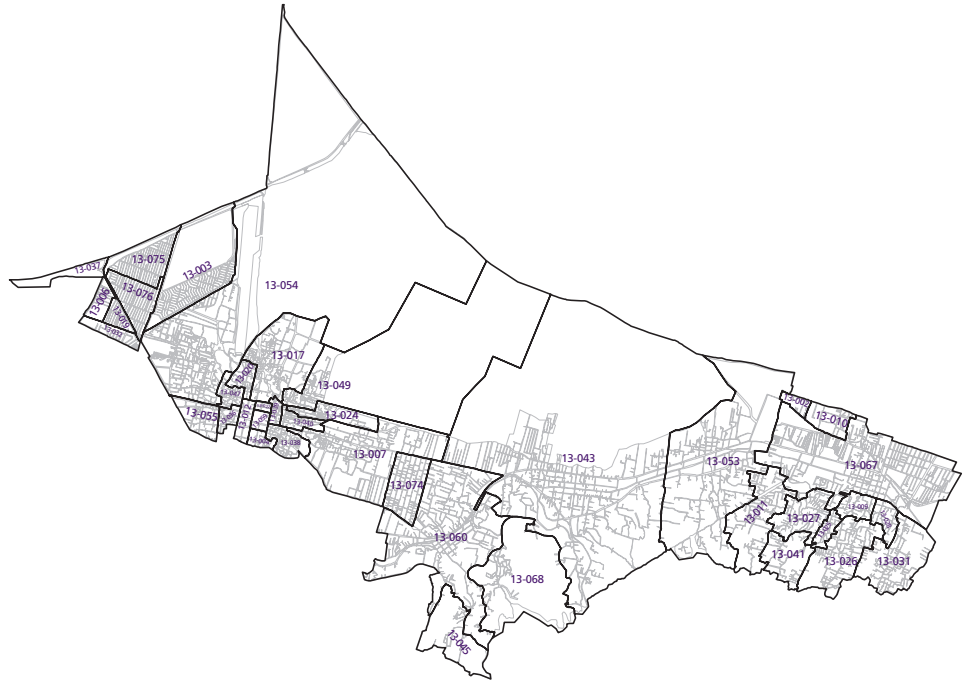
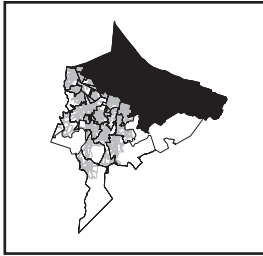
Fórmulas con mayor cantidad de votos

Clave	Colonia	Fórmula	Clave	Colonia	Fórmula
13-001	Altos Tepetlica	-	13-044	San José Las Peritas	2
13-005	Bosque Residencial del Sur (Frac)	2	13-046	San José Zacatepec	2
13-006	Bosques del Sur-Potrero de la Noria	4	13-048	San Juan Tepepan	4
13-008	Cerro Grande	3	13-050	San Lorenzo Atemoaya (Pblo)	4
13-013	Guadalupe	2	13-052	San Lucas Xochimanca (Pblo)	2
13-014	Huichapan	3	13-056	San Mateo Xalpa (Pblo)	6
13-015	Jardines del Sur	1	13-057	San Pedro (Barr)	3
13-016	Joya de Vargas	3	13-058	Santa Cecilia Tepetlapa (Pblo)	7
13-018	La Cañada	2	13-061	Santa Cruz Chavarrieta	1
13-019	La Cebada	2	13-062	Santa Cruz Xochitepec (Pblo)	1
13-021	La Concha	1	13-063	Santa Inés	1
13-023	La Noria Tepepan	3	13-064	Santa María Nativitas (Pblo)	13
13-029	Nativitas (U Hab)	3	13-065	Santa María Tepepan (Pblo)	5
13-030	Nativitas La Joya (Ampl)	9	13-066	Santiago Tepalcatlalpan (Pblo)	10
13-032	Paseos del Sur	2	13-069	Tepepan (Ampl)	2
13-033	Potrero de San Bernardino	4	13-070	Tesmic (Rdcial)	-
13-034	Rinconada del Sur (U Hab)	2	13-071	Tierra Nueva	4
13-035	San Andres Ahuayacan (Pblo)	2	13-072	Tlaxopan	6
13-042	San Francisco Tlalnepantla (Pblo)	3	13-073	Xaltocan (Barr)	9

Xochimilco

(2 de 2)

Ubicación en la delegación



Fórmulas con mayor cantidad de votos

Clave	Colonia	Fórmula	Clave	Colonia	Fórmula
13-002	Atotolco	1	13-038	San Cristóbal (Barr)	1
13-003	Barrio 18	1	13-039	San Diego (Barr)	3
13-004	Belem (Barr)	1	13-040	San Esteban (Barr)	7
13-007	Caltongo (Barr)	7	13-041	San Francisco Chiquimola	3
13-009	Cristo Rey	1	13-043	San Gregorio Atlapulco (Pblo)	2
13-010	Cuitlahuac	1	13-045	San José Obrero	2
13-011	El Carmen	4	13-047	San Juan (Barr)	1
13-012	El Rosario (Barr)	5	13-049	San Lorenzo (Barr)	4
13-017	La Asunción (Barr)	2	13-053	San Luis Tlaxialtemalco (Pblo)	4
13-020	La Concepción Tlacoapa (Barr)	4	13-054	San Marcos (Ampl)	4
13-022	La Guadalupita (Barr)	2	13-055	San Marcos (Barr)	9
13-024	La Santísima (Barr)	5	13-059	Santa Crucita (Barr)	2
13-025	Los Cerillos I	1	13-060	Santa Cruz Acapulca (Pblo)	14
13-026	Los Cerillos II	3	13-067	Santiago Tulyehualco (Pblo)	8
13-027	Los Cerillos III	2	13-068	Tecacalanco	1
13-028	Nativitas	2	13-074	Xicalhuatlan	7
13-031	Olivar Santa María	1	13-075	San Lorenzo La Cebada I	4
13-036	San Antonio (Barr)	2	13-076	San Lorenzo La Cebada II	3
13-037	San Bartolo El Chico	4			

Resultados de la votación por colonia o pueblo

Distrito	Clave	Colonia	Lista nominal	MRV	Votos por fórmula											Votos nulos	Total de votos	Participación (%)	
					1	2	3	4	5	6	7	8	9	10	11				
XX	14-001	Acacias	4 722	1	22	38	97	20	-	-	-	-	-	-	-	-	10	187	3.96
XX	14-002	Actipan	3 671	1	56	145	-	-	-	-	-	-	-	-	-	-	2	203	5.53
XVII	14-004	Albert	2 703	1	50	67	68	82	-	-	-	-	-	-	-	-	0	267	9.88
XVII	14-005	Américas Unidas	3 265	1	50	30	3	92	9	16	-	-	-	-	-	-	15	215	6.58
XX	14-006	Nápoles (Ampl)	3 238	1	48	-	-	-	-	-	-	-	-	-	-	-	3	51	1.58
XVII	14-007	Atenor Salas	1 721	1	51	-	-	-	-	-	-	-	-	-	-	-	5	56	3.25
XX	14-008	Centro Urbano Presidente Alemán (U Hab)	2 449	1	36	66	24	43	99	48	-	-	-	-	-	-	3	319	13.03
XX	14-009	Ciudad de los Deportes	4 002	1	54	14	-	-	-	-	-	-	-	-	-	-	5	73	1.82
XX	14-010	Crédito Constructor	794	1	42	14	-	-	-	-	-	-	-	-	-	-	2	58	7.30
XVII	14-013	Ermita	1 157	1	129	60	-	-	-	-	-	-	-	-	-	-	6	195	16.85
XX	14-014	Extremadura Insurgentes	1 763	1	68	21	6	-	-	-	-	-	-	-	-	-	0	95	5.39
XVII	14-015	General Pedro María Anaya	4 991	1	69	67	-	-	-	-	-	-	-	-	-	-	4	140	2.81
XVII	14-016	Independencia	8 680	2	22	76	16	21	41	36	43	1	81	-	-	-	13	350	4.03
XX	14-017	Insurgentes Mixcoac	4 596	1	34	42	44	-	-	-	-	-	-	-	-	-	3	123	2.68
XX	14-018	Insurgentes San Borja	1 014	1	48	-	-	-	-	-	-	-	-	-	-	-	2	50	4.93
XVII	14-019	Iztacchuatl	3 072	1	92	32	29	15	-	-	-	-	-	-	-	-	7	175	5.70
XVII	14-020	Josefa Ortiz de Domínguez	1 347	1	23	21	-	-	-	-	-	-	-	-	-	-	2	46	3.41
XVII	14-021	Letrán Valle	9 717	3	48	76	-	-	-	-	-	-	-	-	-	-	5	129	1.33
XVII	14-022	María del Carmen	2 853	1	16	19	145	16	13	-	-	-	-	-	-	-	5	214	7.50
XX	14-023	Merced Gómez	1 221	1	30	25	21	-	-	-	-	-	-	-	-	-	2	78	6.39
XVII	14-024	Miguel Alemán	1 231	1	9	-	-	-	-	-	-	-	-	-	-	-	8	17	1.38
XVII	14-025	Miravalle	1 562	1	37	43	46	-	-	-	-	-	-	-	-	-	3	129	8.26
XX	14-026	Mixcoac	4 171	1	56	23	39	-	-	-	-	-	-	-	-	-	3	121	2.90
XVII	14-027	Moderna	9 250	3	153	45	60	78	-	-	-	-	-	-	-	-	14	350	3.78
XX	14-028	Nápoles	10 287	3	12	41	34	18	9	-	-	-	-	-	-	-	5	119	1.16
XVII	14-030	Nativitas	10 650	3	66	16	67	133	6	38	168	183	-	-	-	-	24	701	6.58
XVII	14-031	Niños Héroes de Chapultepec	7 197	2	71	119	96	47	60	-	-	-	-	-	-	-	9	402	5.59
XX	14-032	Noche Buena	2 404	1	27	166	15	-	-	-	-	-	-	-	-	-	2	210	8.74
XX	14-033	Nonoalco	6 796	2	42	56	-	-	-	-	-	-	-	-	-	-	10	108	1.59
XX	14-034	Ocho de Agosto	2 426	1	38	53	22	-	-	-	-	-	-	-	-	-	5	118	4.86
XVII	14-035	Periodista Francisco Zarco	905	1	16	12	60	28	-	-	-	-	-	-	-	-	5	121	13.37
XVII	14-036	Piedad Narvarte	4 003	1	23	27	59	-	-	-	-	-	-	-	-	-	10	119	2.97
XVII	14-038	Portales Oriente	4 835	1	8	135	77	64	-	-	-	-	-	-	-	-	4	288	5.96

Resultados de la votación por colonia o pueblo (Concluye)

Distrito	Clave	Colonia	Lista nominal	MRV	Votos por fórmula											Votos nulos	Total de votos	Participación (%)	
					1	2	3	4	5	6	7	8	9	10	11				
XVII	14-039	Postal	4 149	1	39	195	-	-	-	-	-	-	-	-	-	-	18	252	6.07
XVII	14-040	Residencial Emperadores	879	1	28	-	-	-	-	-	-	-	-	-	-	-	0	28	3.19
XX	14-041	San José Insurgentes	5 354	2	39	75	16	56	-	-	-	-	-	-	-	-	4	190	3.55
XX	14-042	San Juan	3 336	1	6	48	83	12	-	-	-	-	-	-	-	-	7	156	4.68
XX	14-043	San Pedro de los Pinos	10 319	3	59	76	89	197	-	-	-	-	-	-	-	-	15	436	4.23
XVII	14-044	San Simón Ticumac	10 095	3	32	60	146	31	19	55	22	-	-	-	-	-	21	386	3.82
XVII	14-045	Sta. Cruz Atoyac	7 459	2	66	6	32	75	113	78	-	-	-	-	-	-	5	375	5.03
XX	14-046	Tlacoquemecatl del Valle	6 896	2	60	62	37	-	-	-	-	-	-	-	-	-	2	161	2.33
XVII	14-047	Vertiz Narvarte	6 232	2	130	2	29	-	-	-	-	-	-	-	-	-	1	162	2.60
XVII	14-048	Villa de Cortes	2 716	1	22	157	116	16	-	-	-	-	-	-	-	-	4	315	11.60
XVII	14-049	Xoco	3 181	1	24	49	25	115	89	77	15	-	-	-	-	-	7	401	12.61
XVII	14-050	Zacahuitzco	1 607	1	49	23	53	29	34	10	-	-	-	-	-	-	0	198	12.32
XVII	14-051	Álamos I	8 794	2	28	51	17	142	21	-	-	-	-	-	-	-	10	269	3.06
XVII	14-052	Álamos II	7 944	2	5	65	10	53	58	13	48	-	-	-	-	-	14	266	3.35
XX	14-053	Del Valle I	9 680	3	55	27	47	3	8	-	-	-	-	-	-	-	4	144	1.49
XX	14-054	Del Valle II	9 627	3	24	-	-	-	-	-	-	-	-	-	-	-	4	28	0.29
XX	14-055	Del Valle III	8 876	2	20	-	-	-	-	-	-	-	-	-	-	-	0	20	0.23
XX	14-056	Del Valle IV	7 509	2	18	18	-	-	-	-	-	-	-	-	-	-	4	40	0.53
XX	14-057	Del Valle V	8 276	2	23	25	67	21	-	-	-	-	-	-	-	-	6	142	1.72
XX	14-058	Del Valle VI	7 362	2	33	-	-	-	-	-	-	-	-	-	-	-	3	36	0.49
XVII	14-060	Narvarte I	10 840	3	70	15	21	4	50	0	31	28	-	-	-	-	8	227	2.09
XVII	14-061	Narvarte II	7 057	2	10	46	21	22	44	-	-	-	-	-	-	-	5	148	2.10
XVII	14-062	Narvarte III	7 951	2	15	22	-	-	-	-	-	-	-	-	-	-	7	44	0.55
XVII	14-063	Narvarte IV	9 588	3	12	17	93	91	-	-	-	-	-	-	-	-	11	224	2.34
XVII	14-064	Narvarte V	7 755	2	13	-	-	-	-	-	-	-	-	-	-	-	3	16	0.21
XVII	14-065	Narvarte VI	6 531	2	12	32	-	-	-	-	-	-	-	-	-	-	2	46	0.70
XVII	14-066	Portales I	9 187	2	42	66	13	97	-	-	-	-	-	-	-	-	5	223	2.43
XVII	14-067	Portales II	9 862	3	62	32	85	7	11	23	82	-	-	-	-	-	19	321	3.25
XVII	14-068	Portales III	9 229	2	29	24	36	82	46	36	51	45	8	-	-	-	6	363	3.93
XVII	14-069	Portales IV	5 584	2	26	43	-	-	-	-	-	-	-	-	-	-	14	83	1.49
XVII	14-011	Del Lago	-	-	-	-	-	-	-	-	-	-	-	-	-	-	-	-	-
XX	14-059	Del Valle VII	-	-	-	-	-	-	-	-	-	-	-	-	-	-	-	-	-

Nota: En dos colonias de esta delegación no se registró fórmula alguna. Se muestran en las últimas filas de este cuadro.

Integración de los comités ciudadanos y consejos de los pueblos por número de fórmula ganadora

Distrito	Clave	Colonia	Nombre del coordinador del Comité	Fórmulas ganadoras y número de integrantes en el Comité							
				Fórmula 1er. lugar	No. de integrantes	Fórmula 2do. lugar	No. de integrantes	Fórmula 3er. lugar	No. de integrantes	Fórmula 4to. lugar	No. de integrantes
XX	14-001	Acacias	Laura Elena Alatorre Ibáñez	3	5	2	2	1	1	4	1
XX	14-002	Actipan	Alma Rosa Rodríguez Arellano	2	5	1	4	-	-	-	-
XVII	14-004	Albert	Imelda Avilator Rosas	4	5	3	2	2	1	1	1
XVII	14-005	Américas Unidas	Pedro Sánchez Toriz	4	5	1	2	2	1	6	1
XX	14-006	Nápoles (Ampl)	Gloria Silvana Aguado Bresso	1	5	-	-	-	-	-	-
XVII	14-007	Atenor Salas	Norma Aguayo Bejarano	1	5	-	-	-	-	-	-
XX	14-008	Centro Urbano Presidente Alemán (U Hab)	Narciso Gallegos González	5	5	2	2	6	1	4	1
XX	14-009	Ciudad de los Deportes	María Candelaria Trejo Ríos	1	5	2	4	-	-	-	-
XX	14-010	Crédito Constructor	Jesús Alberto Oliver Rodríguez	1	5	2	4	-	-	-	-
XVII	14-013	Ermita	Xenia Silvia Ortega	1	5	2	4	-	-	-	-
XX	14-014	Extremadura Insurgentes	Héctor Rojas Pruneda	1	5	2	2	3	2	-	-
XVII	14-015	General Pedro María Anaya	José Luis Anguiano Pérez	1	5	2	4	-	-	-	-
XVII	14-016	Independencia	Miriam Guzmán Cortés	9	5	2	2	7	1	5	1
XX	14-017	Insurgentes Mixcoac	Manuel Regalado Araujo	3	5	2	2	1	2	-	-
XX	14-018	Insurgentes San Borja	Alejandro Romano Rascón	1	5	-	-	-	-	-	-
XVII	14-019	Iztacchuatl	María Eugenia Basurto Vallejo	1	5	2	2	3	1	4	1
XVII	14-020	Josefa Ortiz de Domínguez	Brenda Argumedo Chávez	1	5	2	4	-	-	-	-
XVII	14-021	Letrán Valle	Cesarío Marín Arias	2	5	1	4	-	-	-	-
XVII	14-022	María del Carmen	María G. Cárdenas Arenas	3	5	2	2	1	1	4	1
XX	14-023	Merced Gómez	Omar Ernesto Alejandro Galaz	1	5	2	2	3	2	-	-
XVII	14-024	Miguel Alemán	Germán Zaragoza Luna	1	5	-	-	-	-	-	-
XVII	14-025	Miravalle	Julieta del R. Rodríguez Alcocer	3	5	2	2	1	2	-	-
XX	14-026	Mixcoac	José Gabriel Varela Meléndez	1	5	3	2	2	2	-	-
XVII	14-027	Moderna	Flor Silvestre Díaz Rodríguez	1	5	4	2	3	1	2	1
XX	14-028	Nápoles	Pablo de la C. M. Niebla Menéndez	2	5	3	2	4	1	1	1
XVII	14-030	Nativitas	María Esther Macías Rivera	8	5	7	2	4	1	3	1
XVII	14-031	Niños Héroes de Chapultepec	Ezequiel Pineda Nava	2	5	3	2	1	1	5	1
XX	14-032	Noche Buena	Rocío del Carmen Carrillo Luna	2	5	1	2	3	2	-	-
XX	14-033	Nonoalco	Nidia Montoya Hernández	2	5	1	4	-	-	-	-
XX	14-034	Ocho de Agosto	María Eloisa Martínez Hernández	2	5	1	2	3	2	-	-
XVIII	14-035	Periodista Francisco Zarco	Clementina Montes de Oca Osorio	3	5	4	2	1	1	2	1

Integración de los comités ciudadanos y consejos de los pueblos por número de fórmula ganadora (Continúa)

Distrito	Clave	Colonia	Nombre del coordinador del Comité	Fórmulas ganadoras y número de integrantes en el Comité								
				Fórmula 1er. lugar	No. de integrantes	Fórmula 2do. lugar	No. de integrantes	Fórmula 3er. lugar	No. de integrantes	Fórmula 4to. lugar	No. de integrantes	
XVII	14-036	Piedad Narvarte	María M. Vira Ochoa González	3	5	2	2	1	2	2	-	-
XVII	14-038	Portales Oriente	Víctor Manuel Villagrana de Ávila	2	5	3	2	4	1	1	1	1
XVII	14-039	Postal	Jorge Aguilar Orozco	2	5	1	4	-	-	-	-	-
XVII	14-040	Residencial Emperadores	Patricia Gpe. Magaña Green	1	5	-	-	-	-	-	-	-
XX	14-041	San José Insurgentes	Ma. Eugenia Prieto Castera	2	5	4	2	1	1	3	1	1
XX	14-042	San Juan	Raúl Rosas Pérez	3	5	2	2	4	1	1	1	1
XX	14-043	San Pedro de los Pinos	Miguel Gaytán Calderón	4	5	3	2	2	1	1	1	1
XVII	14-044	San Simón Ticumac	Aurelio Luna Cisner	3	5	2	2	6	1	1	1	1
XVII	14-045	Sta. Cruz Atoyac	Eduardo López Avilés	5	5	6	2	4	1	1	1	1
XX	14-046	Tlacoquemecatl del Valle	Carlos Augusto Morfin González	2	5	1	2	3	2	2	-	-
XVII	14-047	Vertiz Narvarte	Cristina Luscher Fontana	1	5	3	2	2	2	2	-	-
XVII	14-048	Villa de Cortés	María Espinosa de los Monteros Velasco	2	5	3	2	1	1	4	1	1
XVII	14-049	Xoco	Arturo España Jiménez	4	5	5	2	6	1	2	1	1
XVII	14-050	Zacahuitzco	Felipe G. Trinidad Alvarado	3	5	1	2	5	1	4	1	1
XVII	14-051	Álamos I	Arturo Analco Rojas	4	5	2	2	1	1	5	1	1
XVII	14-052	Álamos II	Amada Mondragón Hernández	2	5	5	2	4	1	7	1	1
XX	14-053	Del Valle I	Trinidad M. González Vázquez	1	5	3	2	2	1	5	1	1
XX	14-054	Del Valle II	María Teresa Alcántara Mino	1	5	-	-	-	-	-	-	-
XX	14-055	Del Valle III	Francisco Ramón Salazar Velásco	1	5	-	-	-	-	-	-	-
XX	14-056	Del Valle IV	Ma. de la Paz Moreno Rodríguez	1	5	2	4	-	-	-	-	-
XX	14-057	Del Valle V	Benjamín A. Vázquez y Olvera	3	5	2	2	1	1	4	1	1
XX	14-058	Del Valle VI	María C. Matilde Cortés Guzmán	1	5	-	-	-	-	-	-	-
XVII	14-060	Narvarte I	José Luis Pérez Reyes	1	5	5	2	7	1	8	1	1
XVII	14-061	Narvarte II	José de J. V. Castilla Zamora	2	5	5	2	4	1	3	1	1
XVII	14-062	Narvarte III	Efrén González Solís	2	5	1	4	-	-	-	-	-
XVII	14-063	Narvarte IV	Esperanza del C. Jiménez Torres	3	5	4	2	2	1	1	1	1
XVII	14-064	Narvarte V	Gloria Gómez Navarro	1	5	-	-	-	-	-	-	-
XVII	14-065	Narvarte VI	José del Carmen Torres Téllez	2	5	1	4	-	-	-	-	-
XVII	14-066	Portales I	Ruth Toledo Rodríguez	4	5	2	2	1	1	3	1	1
XVII	14-067	Portales II	Silvia Georgina Ledesma Canales	3	5	7	2	1	1	2	1	1
XVII	14-068	Portales III	Felipe Álvarez Yañez	4	5	7	2	5	1	8	1	1

Integración de los comités ciudadanos y consejos de los pueblos por número de fórmula ganadora (Concluye)

Distrito	Clave	Colonia	Nombre del coordinador del Comité	Fórmulas ganadoras y número de integrantes en el Comité							
				Fórmula 1er. lugar	No. de integrantes	Fórmula 2do. lugar	No. de integrantes	Fórmula 3er. lugar	No. de integrantes	Fórmula 4to. lugar	No. de integrantes
XVII	14-069	Portales IV	Jorge Díaz Piña	2	5	1	4	-	-	-	-
XVII	14-011	Del Lago	-	-	-	-	-	-	-	-	-
XX	14-059	Del Valle VII	-	-	-	-	-	-	-	-	-

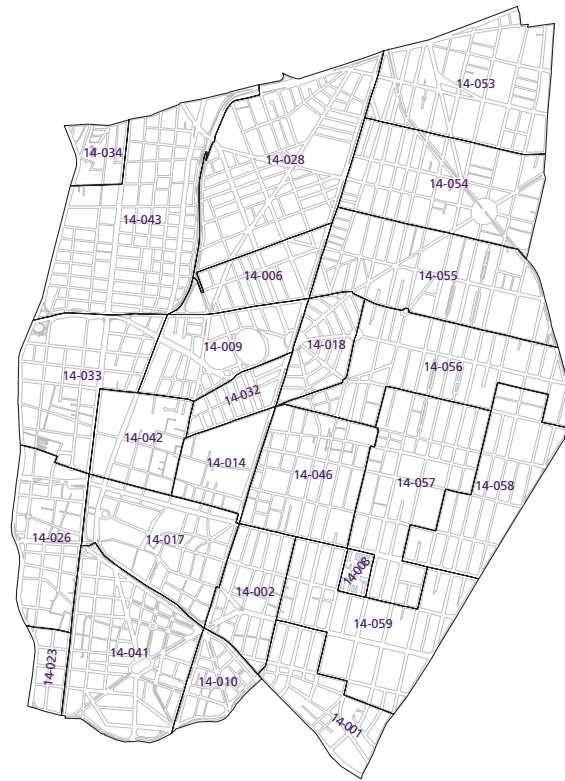
Notas: En dos colonias de esta delegación no se registró fórmula alguna. Se muestran en las últimas filas de este cuadro.

Se presentan casos en que el tercer lugar obtuvo una importante diferencia de votos respecto al cuarto lugar; sin embargo, se les asignó la misma cantidad de integrantes en el Comité.

Benito Juárez

(1 de 2)

Ubicación en la delegación

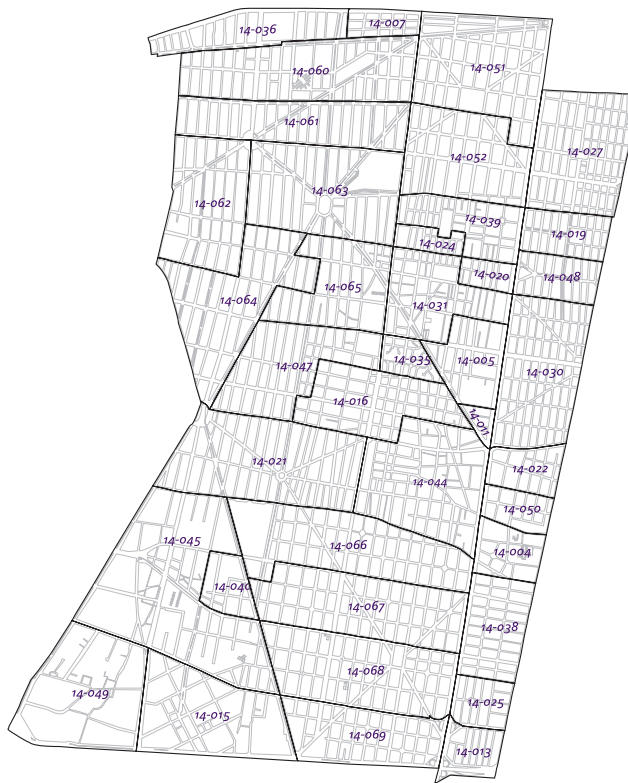
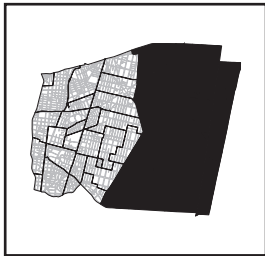


Fórmulas con mayor cantidad de votos

Clave	Colonia	Fórmula	Clave	Colonia	Fórmula
14-001	Acacias	3	14-033	Nonoalco	2
14-002	Actipan	2	14-034	Ocho de Agosto	2
14-006	Napoles (Ampl)	1	14-041	San José Insurgentes	2
14-008	Centro Urbano Presidente Alemán (U Hab)	5	14-042	San Juan	3
14-009	Ciudad de los Deportes	1	14-043	San Pedro de los Pinos	4
14-010	Crédito Constructor	1	14-046	TlacoquemecatI del Valle	2
14-014	Extremadura Insurgentes	1	14-053	Del Valle I	1
14-017	Insurgentes Mixcoac	3	14-054	Del Valle II	1
14-018	Insurgentes San Borja	1	14-055	Del Valle III	1
14-023	Merced Gómez	1	14-056	Del Valle IV	1
14-026	Mixcoac	1	14-057	Del Valle V	3
14-028	Nápoles	2	14-058	Del Valle VI	1
14-032	Noche Buena	2	14-059	Del Valle VII	-

Benito Juárez (2 de 2)

Ubicación en la delegación



Fórmulas con mayor cantidad de votos

Clave	Colonia	Fórmula	Clave	Colonia	Fórmula
14-004	Albert	4	14-040	Residencial Emperadores	1
14-005	Américas Unidas	4	14-044	San Simón Ticumac	3
14-007	Atenor salas	1	14-045	Sta Cruz Atoyac	5
14-011	Del Lago	-	14-047	Vertiz Narvarte	1
14-013	Ermita	1	14-048	Villa de Cortes	2
14-015	General Pedro María Anaya	1	14-049	Xoco	4
14-016	Independencia	9	14-050	Zacahuitzco	3
14-019	Iztaccihuatl	1	14-051	Alamos I	4
14-020	Josefa Ortiz De Domínguez	1	14-052	Alamos II	2
14-021	Letran Valle	2	14-060	Narvarte I	1
14-022	María Del Carmen	3	14-061	Narvarte II	2
14-024	Miguel Alemán	1	14-062	Narvarte III	2
14-025	Miravalle	3	14-063	Narvarte IV	3
14-027	Moderna	1	14-064	Narvarte V	1
14-030	Nativitas	8	14-065	Narvarte VI	2
14-031	Niños Héroes De Chapultepec	2	14-066	Portales I	4
14-035	Periodista Francisco Zarco	3	14-067	Portales II	3
14-036	Piedad Narvarte	3	14-068	Portales III	4
14-038	Portales Oriente	2	14-069	Portales IV	2
14-039	Postal	2			

Resultados de la votación por colonia o pueblo

Distrito	Clave	Colonia	Lista nominal	MRV	Votos por fórmula											Votos nulos	Total de votación	Participación (%)	
					1	2	3	4	5	6	7	8	9	10	11				
XIII	15-001	Alagarín	4 990	1	28	85	12	38	75	-	-	-	-	-	-	-	15	253	5.07
XIII	15-002	Asturias	4 105	1	65	42	43	96	35	-	-	-	-	-	-	-	10	291	7.09
XIII	15-003	Asturias (Ampl)	5 111	2	54	73	98	82	40	46	-	-	-	-	-	-	14	407	7.96
X	15-004	Atlapa	9 554	2	61	10	90	13	20	186	30	40	15	-	-	-	42	507	5.31
XIII	15-006	Buenos Aires	4 522	1	17	165	198	-	-	-	-	-	-	-	-	-	0	380	8.40
XIV	15-008	Condesa	8 529	2	68	51	108	3	51	-	-	-	-	-	-	-	32	313	3.67
XIII	15-009	Cuahuémac	10 005	3	13	159	32	68	50	8	116	-	-	-	-	-	11	457	4.57
XIII	15-011	Esperanza	2 598	1	42	54	264	57	-	-	-	-	-	-	-	-	45	462	17.78
X	15-012	Ex Hipódromo de Peralvillo	10 199	3	36	36	120	93	28	172	7	11	-	-	-	-	26	529	5.19
X	15-013	Felipe Pescador	984	1	13	34	50	-	-	-	-	-	-	-	-	-	4	101	10.26
XIV	15-016	Hipódromo Condesa	3 136	1	16	66	26	15	-	-	-	-	-	-	-	-	5	128	4.08
XIII	15-017	Juárez	9 600	3	15	88	29	20	48	71	21	2	49	-	-	-	5	348	3.63
X	15-018	Maza	2 925	1	60	30	76	22	-	-	-	-	-	-	-	-	11	199	6.80
XIII	15-022	Paulino Navarro	4 994	2	61	10	194	111	119	-	-	-	-	-	-	-	42	537	10.75
X	15-027	San Simón Tolnahuac	8 539	2	19	12	23	26	172	12	-	-	-	-	-	-	20	284	3.33
X	15-028	Santa María (U Hab)	1 499	1	72	146	23	-	-	-	-	-	-	-	-	-	15	256	17.08
X	15-029	Santa María Insurgentes	1 427	1	35	47	29	-	-	-	-	-	-	-	-	-	2	113	7.92
XIII	15-031	Tabacalera	3 631	1	121	22	98	33	-	-	-	-	-	-	-	-	13	287	7.90
XIII	15-032	Tránsito	8 035	2	279	48	167	65	15	17	22	37	37	-	-	-	30	717	8.92
X	15-033	Valle Gómez	4 471	1	98	125	-	-	-	-	-	-	-	-	-	-	15	238	5.32
XIII	15-034	Vista Alegre	3 330	1	18	89	123	83	-	-	-	-	-	-	-	-	17	330	9.91
X	15-035	Buenavista I	6 678	2	79	24	14	138	194	13	-	-	-	-	-	-	47	509	7.62
X	15-036	Buenavista II	7 624	2	51	23	25	113	-	-	-	-	-	-	-	-	21	233	3.06
XIII	15-037	Centro I	8 834	2	106	42	61	28	12	240	234	-	-	-	-	-	68	791	8.95
XIII	15-038	Centro II	8 543	2	42	36	20	146	66	151	365	-	-	-	-	-	105	931	10.90
XIII	15-039	Centro III	7 184	2	15	13	125	34	79	25	104	292	-	-	-	-	52	739	10.29
XIII	15-040	Centro IV	9 746	2	8	7	9	28	29	107	74	65	-	-	-	-	41	368	3.78
XIII	15-041	Centro V	3 079	1	54	51	2	192	41	88	13	-	-	-	-	-	34	475	15.43
XIII	15-042	Centro VI	7 707	2	175	54	20	55	13	211	-	-	-	-	-	-	49	577	7.49
XIII	15-043	Centro VII	9 010	2	10	5	156	8	74	29	230	-	-	-	-	-	58	570	6.33
XIII	15-044	Centro VIII	9 782	3	127	118	45	345	65	70	21	-	-	-	-	-	77	868	8.87
XIII	15-045	Doctores I	8 619	2	267	47	11	150	7	32	37	115	28	61	-	-	51	806	9.35
XIII	15-046	Doctores II	8 529	3	16	20	75	4	38	19	39	-	-	-	-	-	22	233	2.73

Resultados de la votación por colonia o pueblo (Continúa)

Distrito	Clave	Colonia	Lista nominal	MRV	Votos por fórmula												
					1	2	3	4	5	6	7	8	9	10	11		
XIII	15-047	Doctores III	6 351	2	97	90	26	32	-	-	-	-	-	-	-	-	-
XIII	15-048	Doctores IV	7 681	2	28	87	51	29	38	-	-	-	-	-	-	-	-
XIII	15-049	Doctores V	7 402	2	51	111	110	148	24	-	-	-	-	-	-	-	-
X	15-050	Guerrero I	10 256	3	22	86	0	8	49	346	-	-	-	-	-	-	-
X	15-051	Guerrero II	9 721	2	24	29	135	46	29	-	-	-	-	-	-	-	-
X	15-052	Guerrero III	10 212	3	14	25	79	41	17	18	26	17	174	-	-	-	-
X	15-053	Guerrero IV	7 415	2	5	11	18	15	59	152	40	-	-	-	-	-	-
XIV	15-054	Hipódromo I	6 333	2	14	-	-	-	-	-	-	-	-	-	-	-	-
XIV	15-055	Hipódromo II	6 898	2	63	21	20	54	2	-	-	-	-	-	-	-	-
X	15-056	Morelos I	9 068	2	15	82	116	36	32	11	14	92	-	-	-	-	-
X	15-057	Morelos II	10 031	3	10	9	42	12	43	8	18	4	138	13	53	-	-
X	15-058	Morelos III	9 259	2	105	160	14	-	-	-	-	-	-	-	-	-	-
X	15-059	Nonoalco-Tlatelolco (U Hab) I	7 644	2	110	100	74	2	22	17	87	89	-	-	-	-	-
X	15-060	Nonoalco-Tlatelolco (U Hab) II	8 001	2	116	58	46	205	98	43	14	-	-	-	-	-	-
X	15-061	Nonoalco-Tlatelolco (U Hab) III	7 011	2	41	33	120	165	26	121	13	-	-	-	-	-	-
XIII	15-062	Obrera I	9 256	2	24	254	41	228	3	38	22	125	-	-	-	-	-
XIII	15-063	Obrera II	8 488	2	15	30	166	64	44	7	7	83	-	-	-	-	-
XIII	15-064	Obrera III	8 599	2	23	10	172	188	34	35	22	-	-	-	-	-	-
XIII	15-065	Obrera IV	7 719	2	23	68	253	35	-	-	-	-	-	-	-	-	-
X	15-066	Peralvillo I	9 387	2	89	3	14	56	20	51	40	66	-	-	-	-	-
X	15-067	Peralvillo II	8 500	2	29	38	54	16	7	31	9	25	20	-	-	-	-
XIV	15-068	Roma Norte I	7 047	2	135	32	9	-	-	-	-	-	-	-	-	-	-
XIV	15-069	Roma Norte II	8 093	3	5	14	20	30	12	85	-	-	-	-	-	-	-
XIV	15-070	Roma Norte III	12 771	3	44	173	11	62	11	20	25	31	-	-	-	-	-
XIV	15-071	Roma Sur I	9 164	2	29	100	179	27	18	-	-	-	-	-	-	-	-
XIV	15-072	Roma Sur II	9 536	3	13	289	27	39	20	29	-	-	-	-	-	-	-
XIII	15-073	San Rafael I	6 792	2	19	92	51	250	-	-	-	-	-	-	-	-	-
XIII	15-074	San Rafael II	11 383	3	140	335	34	79	10	-	-	-	-	-	-	-	-
X	15-075	Santa María la Ribera I	13 684	3	189	47	64	7	12	74	-	-	-	-	-	-	-
X	15-076	Santa María la Ribera II	10 391	3	9	39	123	-	-	-	-	-	-	-	-	-	-
X	15-077	Santa María la Ribera III	4 743	1	15	68	-	-	-	-	-	-	-	-	-	-	-
X	15-078	Santa María la Ribera IV	10 975	3	11	92	13	22	73	25	132	34	-	-	-	-	-

Resultados de la votación por colonia o pueblo (Concluye)

Distrito	Clave	Colonia	Lista nominal	MRV	Votos por fórmula										Votos nulos	Total de votos	Participación (%)	
					12	13	14	15	16	17	18	19	20					
XIII	15-047	Doctores III	6 351	2	-	-	-	-	-	-	-	-	-	-	-	27	272	4.28
XIII	15-048	Doctores IV	7 681	2	-	-	-	-	-	-	-	-	-	-	-	25	258	3.36
XIII	15-049	Doctores V	7 402	2	-	-	-	-	-	-	-	-	-	-	-	36	480	6.48
X	15-050	Guerrero I	10 256	3	-	-	-	-	-	-	-	-	-	-	-	45	556	5.42
X	15-051	Guerrero II	9 721	2	-	-	-	-	-	-	-	-	-	-	-	55	318	3.27
X	15-052	Guerrero III	10 212	3	-	-	-	-	-	-	-	-	-	-	-	40	451	4.42
X	15-053	Guerrero IV	7 415	2	-	-	-	-	-	-	-	-	-	-	-	35	335	4.52
XIV	15-054	Hipódromo I	6 333	2	-	-	-	-	-	-	-	-	-	-	-	5	19	0.30
XIV	15-055	Hipódromo II	6 898	2	-	-	-	-	-	-	-	-	-	-	-	16	176	2.55
X	15-056	Morelos I	9 068	2	-	-	-	-	-	-	-	-	-	-	-	18	416	4.59
X	15-057	Morelos II	10 031	3	12	9	-	-	-	-	-	-	-	-	-	20	391	3.90
X	15-058	Morelos III	9 259	2	-	-	-	-	-	-	-	-	-	-	-	34	313	3.38
X	15-059	Nonoalco-Tlatelolco (U Hab) I	7 644	2	-	-	-	-	-	-	-	-	-	-	-	22	523	6.84
X	15-060	Nonoalco-Tlatelolco (U Hab) II	8 001	2	-	-	-	-	-	-	-	-	-	-	-	18	598	7.47
X	15-061	Nonoalco-Tlatelolco (U Hab) III	7 011	2	-	-	-	-	-	-	-	-	-	-	-	19	538	7.67
XIII	15-062	Obrera I	9 256	2	-	-	-	-	-	-	-	-	-	-	-	41	776	8.38
XIII	15-063	Obrera II	8 488	2	-	-	-	-	-	-	-	-	-	-	-	31	447	5.27
XIII	15-064	Obrera III	8 599	2	-	-	-	-	-	-	-	-	-	-	-	30	514	5.98
XIII	15-065	Obrera IV	7 719	2	-	-	-	-	-	-	-	-	-	-	-	37	416	5.39
X	15-066	Peralvillo I	9 387	2	-	-	-	-	-	-	-	-	-	-	-	25	364	3.88
X	15-067	Peralvillo II	8 500	2	-	-	-	-	-	-	-	-	-	-	-	25	254	2.99
XIV	15-068	Roma Norte I	7 047	2	-	-	-	-	-	-	-	-	-	-	-	18	194	2.75
XIV	15-069	Roma Norte II	8 093	3	-	-	-	-	-	-	-	-	-	-	-	18	184	2.27
XIV	15-070	Roma Norte III	12 771	3	-	-	-	-	-	-	-	-	-	-	-	22	399	3.12
XIV	15-071	Roma Sur I	9 164	2	-	-	-	-	-	-	-	-	-	-	-	22	375	4.09
XIV	15-072	Roma Sur II	9 536	3	-	-	-	-	-	-	-	-	-	-	-	26	443	4.65
XIII	15-073	San Rafael I	6 792	2	-	-	-	-	-	-	-	-	-	-	-	15	427	6.29
XIII	15-074	San Rafael II	11 383	3	-	-	-	-	-	-	-	-	-	-	-	45	643	5.65
X	15-075	Santa María la Ribera I	13 684	3	-	-	-	-	-	-	-	-	-	-	-	25	418	3.05
X	15-076	Santa María la Ribera II	10 391	3	-	-	-	-	-	-	-	-	-	-	-	33	204	1.96
X	15-077	Santa María la Ribera III	4 743	1	-	-	-	-	-	-	-	-	-	-	-	24	107	2.26
X	15-078	Santa María la Ribera IV	10 975	-	-	-	-	-	-	-	-	-	-	-	-	34	436	3.97

Integración de los comités ciudadanos y consejos de los pueblos por número de fórmula ganadora

Distrito	Clave	Colonia	Nombre del coordinador del Comité	Fórmulas ganadoras y número de integrantes en el Comité							
				Fórmula 1er. lugar	No. de integrantes	Fórmula 2do. lugar	No. de integrantes	Fórmula 3er. lugar	No. de integrantes	Fórmula 4to. lugar	No. de integrantes
XIII	15-001	Alagarín	Raquel Sánchez Rivera	2	5	5	2	4	1	1	1
XIII	15-002	Asturias	Hugo Guillén Barrera	4	5	1	2	3	1	2	1
XIII	15-003	Asturias (Ampl)	José Antonio Fuentes Rosales	3	5	4	2	2	1	1	1
X	15-004	Atlampa	Victoria Simón Pérez	6	5	3	2	1	1	8	1
XIII	15-006	Buenos Aires	Magdaleno Gómez García	3	5	2	2	1	2	-	-
XIV	15-008	Condessa	Lucinda Gil Cervantes	3	5	1	2	2	1	5	1
XIII	15-009	Cuahtémoc	Jorge Humberto Arizpe Dávila	2	5	7	2	4	1	5	1
XIII	15-011	Esperanza	Gabriela Urbina Ugalde	3	5	4	2	2	1	1	1
X	15-012	Ex Hipódromo de Peralvillo	Rodolfo Carlos Mora Rodríguez	6	5	3	2	2	1	4	1
X	15-013	Felipe Pescador	Margarita Ojeda Macías	3	5	2	2	1	2	-	-
XIV	15-016	Hipódromo Condessa	Carmen Yolanda Ortiz Virgen	2	5	3	2	1	1	4	1
XIII	15-017	Juárez	Juan Manuel Vigil Olivios	2	5	6	2	9	1	5	1
X	15-018	Maza	Jerónimo Salazar Ramírez	3	5	1	2	2	1	4	1
XIII	15-022	Paulino Navarro	Belém Palacios Romero	3	5	5	2	4	1	1	1
X	15-027	San Simón Tolnáhuac	Fernando Téllez Chávez	5	5	4	2	3	1	1	1
X	15-028	Santa María (U Hab)	Arturo Ramírez Elías	2	5	1	2	3	2	-	-
X	15-029	Santa María Insurgentes	Alfredo Orozco Palacios	2	5	1	2	3	2	-	-
XIII	15-031	Tabacalera	Ignacia Carranza Hidalgo	1	5	3	2	4	1	2	1
XIII	15-032	Tránsito	Carolina Camargo López	1	5	3	2	4	1	2	1
X	15-033	Valle Gómez	Julia Rangel Villanueva	2	5	1	4	-	-	-	-
XIII	15-034	Vista Alegre	M. del Carmen Rangel Cárdenas	3	5	2	2	4	1	1	1
X	15-035	Buenavista I	Margarita Ibarra Ramírez	5	5	4	2	1	1	2	1
X	15-036	Buenavista II	María M. Martínez Alvarado	4	5	1	2	3	1	2	1
XIII	15-037	Centro I	Graciela Flores Albuera	6	5	7	2	1	1	3	1
XIII	15-038	Centro II	Esther Núñez Acosta	7	5	6	2	4	1	5	1
XIII	15-039	Centro III	Guillermo F. Andrade Bárcenas	8	5	3	2	7	1	5	1
XIII	15-040	Centro IV	Silvino H. Gutiérrez Rodríguez	6	5	7	2	8	1	5	1
XIII	15-041	Centro V	José Alfredo López Canseco	4	5	6	2	1	1	2	1
XIII	15-042	Centro VI	Flor Nayelli García Tapia	6	5	1	2	4	1	2	1
XIII	15-043	Centro VII	Ángel Contreras Mendoza	7	5	3	2	5	1	6	1
XIII	15-044	Centro VIII	Gloria Molina	4	5	1	2	2	1	6	1

Integración de los comités ciudadanos y consejos de los pueblos por número de fórmula ganadora (Continúa)

Distrito	Clave	Colonia	Nombre del coordinador del Comité	Fórmulas ganadoras y número de integrantes en el Comité							
				Fórmula 1er. lugar	No. de integrantes	Fórmula 2do. lugar	No. de integrantes	Fórmula 3er. lugar	No. de integrantes	Fórmula 4to. lugar	No. de integrantes
XIII	15-045	Doctores I	Comelio Lagunes Santiago	1	5	4	2	8	1	10	1
XIII	15-046	Doctores II	Juan Gerardo Román García	3	5	7	2	5	1	2	1
XIII	15-047	Doctores III	Raymundo Gazca Gaspar	1	5	2	2	4	1	3	1
XIII	15-048	Doctores IV	Faustino Vergara Herrera	2	5	3	2	5	1	4	1
XIII	15-049	Doctores V	Virginia de J. Gutiérrez García	4	5	2	2	3	1	1	1
X	15-050	Guerrero I	Matilde Ruiz Figueroa	6	5	2	2	5	1	1	1
X	15-051	Guerrero II	M. de Lourdes Martínez Vázquez	3	5	4	2	2	1	5	1
X	15-052	Guerrero III	Cándido Castañeda Moreno	9	5	3	2	4	1	7	1
X	15-053	Guerrero IV	Consuelo Barrera Chavarría	6	5	5	2	7	1	3	1
XIV	15-054	Hipódromo I	Marcela Hernández Martínez	1	5	-	-	-	-	-	-
XIV	15-055	Hipódromo II	Bernardo Moreno Von Rossum	1	5	4	2	2	1	3	1
X	15-056	Morelos I	Christian J. Mendoza Corredor	3	5	8	2	2	1	4	1
X	15-057	Morelos II	Marina Gómez Hernández	9	5	11	2	5	1	3	1
X	15-058	Morelos III	María Angélica Espinosa Nachez	2	5	1	2	3	2	-	-
X	15-059	Nonoalco-Tlatelolco (U Hab) I	Margarita Zayas Hernández	1	5	2	2	8	1	7	1
X	15-060	Nonoalco-Tlatelolco (U Hab) II	Gabino Sánchez Rodríguez	4	5	1	2	5	1	2	1
X	15-061	Nonoalco-Tlatelolco (U Hab) III	Armando Barreiro Pérez	4	5	6	2	3	1	1	1
XIII	15-062	Obrera I	Blanca Xóchitl Figueroa Varela	2	5	4	2	8	1	3	1
XIII	15-063	Obrera II	Margarito Rodríguez Macías	3	5	8	2	4	1	5	1
XIII	15-064	Obrera III	José Fernández López	4	5	3	2	6	1	5	1
XIII	15-065	Obrera IV	Juan Fortunato Barajas Polanco	3	5	2	2	4	1	1	1
X	15-066	Peralvillo I	Pedro Adolfo Torres Esquivel	1	5	8	2	4	1	6	1
X	15-067	Peralvillo II	Roberto Torres Villanueva	3	5	2	2	6	1	1	1
XIV	15-068	Roma Norte I	Alejandro Almaquer Juárez	1	5	2	2	3	2	-	-
XIV	15-069	Roma Norte II	Tomas Javier Mejía Torres	6	5	4	2	3	1	2	1
XIV	15-070	Roma Norte III	Karina Santos López	2	5	4	2	1	1	8	1
XIV	15-071	Roma Sur I	Julietta Martínez Castro	3	5	2	2	1	1	4	1
XIV	15-072	Roma Sur II	Roberto Jiménez Quiroz	2	5	4	2	6	1	3	1
XIII	15-073	San Rafael I	Jesús González Figueroa	4	5	2	2	3	1	1	1
XIII	15-074	San Rafael II	Jesús Padilla Zenteno	2	5	1	2	4	1	3	1
X	15-075	Santa María la Ribera I	María Marcela Piñón Ángeles	1	5	6	2	3	1	2	1

Integración de los comités ciudadanos y consejos de los pueblos por número de fórmula ganadora (Concluye)

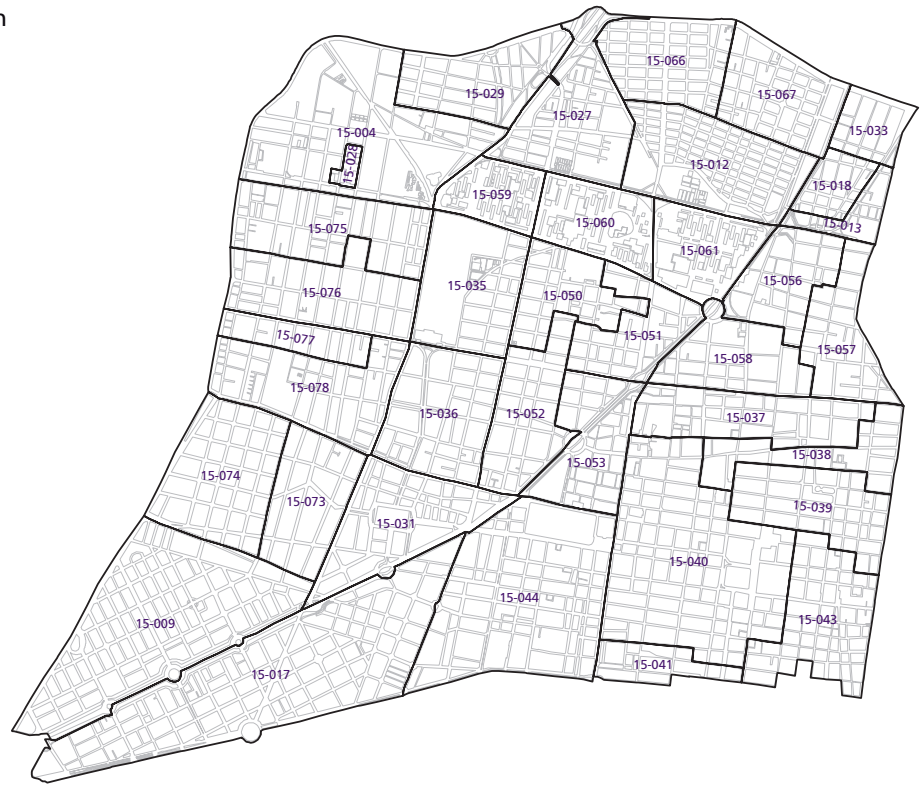
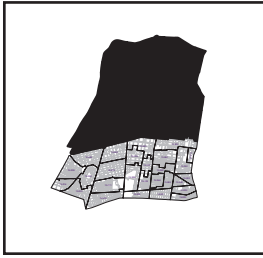
Distrito	Clave	Colonia	Nombre del coordinador del Comité	Fórmulas ganadoras y número de integrantes en el Comité							
				Fórmula 1er. lugar	No. de integrantes	Fórmula 2do. lugar	No. de integrantes	Fórmula 3er. lugar	No. de integrantes	Fórmula 4to. lugar	No. de integrantes
X	15-076	Santa María la Ribera II	Diana Pérez Pérez	3	5	2	2	1	2	-	-
X	15-077	Santa María la Ribera III	Ana Lilia Márquez Ruíz	2	5	1	4	-	-	-	-
X	15-078	Santa María la Ribera IV	María Elena Campos Lara	7	5	2	2	5	1	8	1

Nota: Se presentan casos en que el tercer lugar obtuvo una importante diferencia de votos respecto al cuarto lugar; sin embargo, se les asignó la misma cantidad de integrantes en el Comité.

Cauhtémoc

(1 de 2)

Ubicación en la delegación



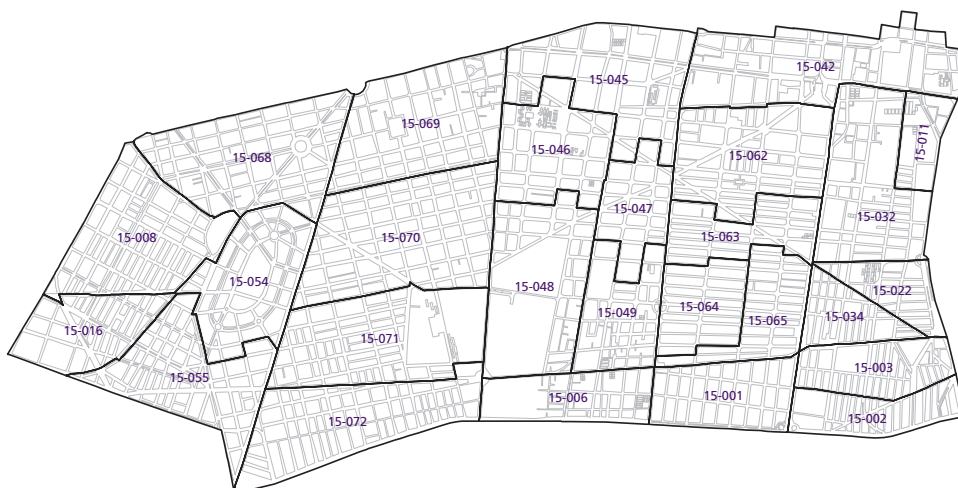
Fórmulas con mayor cantidad de votos

Clave	Colonia	Fórmula	Clave	Colonia	Fórmula
15-004	Atlampa	6	15-044	Centro VIII	4
15-009	Cauhtémoc	2	15-050	Guerrero I	6
15-012	Ex Hipódromo de Peralvillo	6	15-051	Guerrero II	3
15-013	Felipe Pescador	3	15-052	Guerrero III	9
15-017	Juárez	2	15-053	Guerrero IV	6
15-018	Maza	3	15-056	Morelos I	3
15-027	San Simón Tolnahuac	5	15-057	Morelos II	9
15-028	Santa María (U Hab)	2	15-058	Morelos III	2
15-029	Santa María Insurgentes	2	15-059	Nonoalco-Tlatelolco (U Hab) I	1
15-031	Tabacalera	1	15-060	Nonoalco-Tlatelolco (U Hab) II	4
15-033	Valle Gómez	2	15-061	Nonoalco-Tlatelolco (U Hab) III	4
15-035	Buenavista I	5	15-066	Peralvillo I	1
15-036	Buenavista II	4	15-067	Peralvillo II	3
15-037	Centro I	6	15-073	San Rafael I	4
15-038	Centro II	7	15-074	San Rafael II	2
15-039	Centro III	8	15-075	Santa María La Ribera I	1
15-040	Centro IV	6	15-076	Santa María La Ribera II	3
15-041	Centro V	4	15-077	Santa María La Ribera III	2
15-043	Centro VII	7	15-078	Santa María La Ribera IV	7

Cuauhtémoc

(2 de 2)

Ubicación en la delegación



Fórmulas con mayor cantidad de votos

Clave	Colonia	Fórmula	Clave	Colonia	Fórmula
15-001	Algarín	2	15-048	Doctores IV	2
15-002	Asturias	4	15-049	Doctores V	4
15-003	Asturias (Ampl)	3	15-054	Hipódromo I	1
15-006	Buenos Aires	3	15-055	Hipódromo II	1
15-008	Condesa	3	15-062	Obrera I	2
15-011	Esperanza	3	15-063	Obrera II	3
15-016	Hipódromo Condesa	2	15-064	Obrera III	4
15-022	Paulino Navarro	3	15-065	Obrera IV	3
15-032	Tránsito	1	15-068	Roma Norte I	1
15-034	Vista Alegre	3	15-069	Roma Norte II	6
15-042	Centro VI	6	15-070	Roma Norte III	2
15-045	Doctores I	1	15-071	Roma Sur I	3
15-046	Doctores II	3	15-072	Roma Sur II	2
15-047	Doctores III	1			

Resultados de la votación por colonia o pueblo

Distrito	Clave	Colonia	Lista nominal	MRV	Votos por fórmula											Votos nulos	Total de votos	Participación (%)	
					1	2	3	4	5	6	7	8	9	10	11				
IX	16-001	Agricultura	3 865	1	44	145	6	29	66	-	-	-	-	-	-	-	17	307	7.94
IX	16-002	Ahuehuétes Anáhuac	2 030	1	28	38	38	-	-	-	-	-	-	-	-	-	7	111	5.47
XIV	16-003	América	5 510	2	50	203	133	11	71	-	-	-	-	-	-	-	21	489	8.87
IX	16-004	Torre Blanca (Amp)	2 587	1	29	108	23	17	126	38	-	-	-	-	-	-	9	350	13.53
IX	16-006	Anáhuac Dos Lagos	1 358	1	89	17	-	-	-	-	-	-	-	-	-	-	4	110	8.10
IX	16-007	Anáhuac Lago Norte	1 336	1	27	1	15	18	50	-	-	-	-	-	-	-	5	116	8.68
IX	16-008	Anáhuac Lago Sur	1 527	1	16	8	15	25	13	-	-	-	-	-	-	-	10	87	5.70
IX	16-009	Anáhuac Los Manzanos	5 406	2	33	31	5	72	103	0	79	-	-	-	-	-	25	348	6.44
IX	16-010	Anáhuac Mariano Escobedo	1 884	1	73	134	-	-	-	-	-	-	-	-	-	-	21	228	12.10
IX	16-011	Anáhuac Peralitos	1 590	1	25	0	20	6	11	-	-	-	-	-	-	-	5	67	4.21
IX	16-013	Anzures	5 707	2	30	-	-	-	-	-	-	-	-	-	-	-	10	40	0.70
IX	16-014	Argentina Antigua	6 180	2	46	7	74	135	58	23	91	2	112	16	-	-	10	574	9.29
XIV	16-018	Bosques de Chapultepec (Polanco)	2 085	1	9	31	40	-	-	-	-	-	-	-	-	-	3	83	3.98
XIV	16-019	Bosques de Las Lomas	6 554	2	27	-	-	-	-	-	-	-	-	-	-	-	3	30	0.46
XIV	16-021	Chapultepec Morales (Polanco)	6 578	2	38	-	-	-	-	-	-	-	-	-	-	-	3	41	0.62
XIV	16-022	Chapultepec Polanco (Polanco)	2 934	1	29	-	-	-	-	-	-	-	-	-	-	-	1	30	1.02
IX	16-023	Cuauhtémoc Pensil	3 421	1	14	3	139	20	37	27	-	-	-	-	-	-	13	253	7.40
XIV	16-024	Daniel Garza	5 224	2	27	142	7	5	36	-	-	-	-	-	-	-	8	225	4.31
XIV	16-025	Daniel Garza (Amp)	6 481	2	10	95	10	1	37	39	67	48	105	-	-	-	17	429	6.62
IX	16-027	DEMET Tereo (U Hab)	2 401	1	50	-	-	-	-	-	-	-	-	-	-	-	0	50	2.08
IX	16-028	Deportiva Pensil	2 649	1	78	39	-	-	-	-	-	-	-	-	-	-	12	129	4.87
IX	16-030	Francisco I. Madero	1 646	1	11	55	44	21	-	-	-	-	-	-	-	-	5	136	8.26
IX	16-031	Granada	2 200	1	63	11	22	40	-	-	-	-	-	-	-	-	8	144	6.55
IX	16-032	Granada (Amp)	1 953	1	14	48	64	6	5	-	-	-	-	-	-	-	10	147	7.53
IX	16-033	Huichapan	1 512	1	70	99	52	-	-	-	-	-	-	-	-	-	10	231	15.28
IX	16-034	Ignacio Manuel Altamirano	1 164	1	25	46	37	-	-	-	-	-	-	-	-	-	8	116	9.97
IX	16-035	Irrigación	3 691	1	28	-	-	-	-	-	-	-	-	-	-	-	0	28	0.76
IX	16-036	Legaria	4 294	1	34	1	42	43	99	102	-	-	-	-	-	-	12	333	7.76
IX	16-037	Legaria (U Hab)	1 726	1	37	29	65	-	-	-	-	-	-	-	-	-	6	137	7.94
IX	16-038	Loma Hermosa (Conj Hab)	3 534	1	112	58	-	-	-	-	-	-	-	-	-	-	5	175	4.95
XIV	16-040	Lomas de Barrilaco (Lomas de Chapultepec)	4 205	1	13	-	-	-	-	-	-	-	-	-	-	-	3	16	0.38
XIV	16-041	Lomas de Bezares	2 278	1	11	136	26	-	-	-	-	-	-	-	-	-	2	175	7.68
XIV	16-042	Lomas de Chapultepec	8 099	2	86	60	44	-	-	-	-	-	-	-	-	-	4	194	2.40

Resultados de la votación por colonia o pueblo (Continúa)

Distrito	Clave	Colonia	Lista nominal	MRV	Votos por fórmula											Votos nulos	Total de votos	Participación (%)	
					1	2	3	4	5	6	7	8	9	10	11				
XV	16-043	Lomas de Reforma	1 919	1	25	8	57	22	-	-	-	-	-	-	-	-	5	117	6.10
XV	16-044	Lomas de Reforma (Lomas de Chapultepec)	1 454	1	64	15	-	-	-	-	-	-	-	-	-	-	2	81	5.57
IX	16-045	Lomas de Sotelo	5 758	2	200	10	53	134	-	-	-	-	-	-	-	-	12	409	7.10
XV	16-046	Lomas Virreyes (Lomas de Chapultepec)	2 866	1	63	20	26	-	-	-	-	-	-	-	-	-	1	110	3.84
IX	16-049	Marina Nacional (U Hab)	1 782	1	170	109	-	-	-	-	-	-	-	-	-	-	13	292	16.39
IX	16-050	México Nuevo	3 931	1	36	80	28	65	56	13	110	-	-	-	-	-	6	394	10.02
IX	16-052	Modelo Pensil	2 484	1	8	11	34	36	-	-	-	-	-	-	-	-	6	95	3.82
XV	16-053	Molino del Rey	563	1	28	15	68	-	-	-	-	-	-	-	-	-	3	114	20.25
IX	16-056	Nextitla	682	1	46	-	-	-	-	-	-	-	-	-	-	-	5	51	7.48
IX	16-057	Nueva Argentina (Argentina Poniente)	6 102	2	212	124	155	62	237	-	-	-	-	-	-	-	39	829	13.59
XV	16-058	Observatorio	3 997	1	17	50	140	71	48	32	-	-	-	-	-	-	17	375	9.38
IX	16-060	Pensil Norte	8 778	2	70	64	20	83	65	22	111	118	6	93	-	31	683	7.78	
IX	16-061	Pensil San Juanico	5 501	2	42	25	35	34	154	49	-	-	-	-	-	15	354	6.44	
IX	16-062	Pensil Sur	2 343	1	89	136	23	-	-	-	-	-	-	-	-	26	274	11.69	
IX	16-063	Periodista	789	1	30	76	-	-	-	-	-	-	-	-	-	4	110	13.94	
IX	16-064	Plutarco Elias Calles	1 235	1	38	96	20	-	-	-	-	-	-	-	-	4	158	12.79	
IX	16-066	Popo	2 023	1	122	49	75	-	-	-	-	-	-	-	-	5	251	12.41	
IX	16-067	Popo (Ampl)	564	1	5	30	17	-	-	-	-	-	-	-	-	4	56	9.93	
IX	16-069	Reforma Pensil	3 958	1	78	5	13	15	7	-	-	-	-	-	-	11	129	3.26	
XV	16-070	Reforma Social	4 788	1	86	105	47	223	105	57	15	-	-	-	-	14	652	13.62	
IX	16-072	San Diego Ocoyoacac	4 286	1	45	183	146	11	58	-	-	-	-	-	-	13	456	10.64	
IX	16-073	San Joaquín	2 967	1	12	21	20	22	29	50	98	18	-	-	-	9	279	9.40	
IX	16-074	San Lorenzo Tlaltenango	1 130	1	105	125	33	-	-	-	-	-	-	-	-	10	273	24.16	
IX	16-076	Santo Tomas	586	1	19	-	-	-	-	-	-	-	-	-	-	1	20	3.41	
IX	16-077	Tacuba	9 313	3	55	0	8	171	30	90	69	40	134	-	-	11	608	6.53	
XV	16-078	Tacubaya	7 685	2	15	52	0	26	7	28	73	148	18	259	73	42	741	9.64	
IX	16-079	Tata Lázaro	524	1	47	101	-	-	-	-	-	-	-	-	-	4	152	29.01	
IX	16-080	Tlaxpana	7 461	2	34	47	124	162	109	46	14	7	107	25	-	23	698	9.36	
IX	16-081	Torre Blanca	6 019	2	123	125	17	14	21	40	-	-	-	-	-	12	352	5.85	
IX	16-082	Un Hogar para Nosotros	771	1	79	21	13	-	-	-	-	-	-	-	-	4	117	15.18	
IX	16-083	Ventura Pérez de Alba	2 236	1	58	31	-	-	-	-	-	-	-	-	-	9	98	4.38	
IX	16-084	Verónica Anzures	3 183	1	8	50	206	-	-	-	-	-	-	-	-	4	268	8.42	
IX	16-085	10 de Abril	484	1	34	29	17	-	-	-	-	-	-	-	-	8	88	18.18	

Resultados de la votación por colonia o pueblo (Concluye)

Distrito	Clave	Colonia	Lista nominal	MRV	Votos por fórmula											Votos nulos	Total de votos	Participación (%)	
					1	2	3	4	5	6	7	8	9	10	11				
XIV	16-086	16 de Septiembre	2 280	1	7	99	97	2	25	-	-	-	-	-	-	-	14	244	10.70
IX	16-087	5 de Mayo	3 437	1	54	18	79	18	245	-	-	-	-	-	-	-	16	430	12.51
IX	16-088	Anáhuac I	12 942	3	25	3	24	22	22	81	-	-	-	-	-	-	19	196	1.51
IX	16-089	Anáhuac II	10 987	4	4	31	43	6	37	28	25	60	160	-	-	-	22	416	3.79
XIV	16-090	Escandón I	9 997	3	13	69	23	41	10	22	29	-	-	-	-	-	9	216	2.16
XIV	16-091	Escandón II	14 117	4	8	35	16	25	22	48	65	157	54	-	-	-	25	455	3.22
IX	16-092	Popotla I	4 938	1	67	87	50	51	-	-	-	-	-	-	-	-	19	274	5.55
IX	16-093	Popotla II	8 595	2	12	157	18	86	49	4	219	18	10	-	-	-	21	594	6.91
XIV	16-094	San Miguel Chapultepec I	6 562	2	74	-	-	-	-	-	-	-	-	-	-	-	16	90	1.37
XIV	16-095	San Miguel Chapultepec II	7 294	2	30	3	69	57	30	3	-	-	-	-	-	-	12	204	2.80
IX	16-012	Ángel Zimbrón	-	-	-	-	-	-	-	-	-	-	-	-	-	-	-	-	-
XIV	16-015	Bosque de Chapultepec I, II y III secciones	-	-	-	-	-	-	-	-	-	-	-	-	-	-	-	-	-
IX	16-020	Campo Militar 1a. (Z Mil)	-	-	-	-	-	-	-	-	-	-	-	-	-	-	-	-	-
XIV	16-026	Del Bosque (Polanco)	-	-	-	-	-	-	-	-	-	-	-	-	-	-	-	-	-
XIV	16-039	Lomas Altas	-	-	-	-	-	-	-	-	-	-	-	-	-	-	-	-	-
XIV	16-047	Los Morales (Polanco)	-	-	-	-	-	-	-	-	-	-	-	-	-	-	-	-	-
IX	16-048	Manuel Ávila Camacho	-	-	-	-	-	-	-	-	-	-	-	-	-	-	-	-	-
IX	16-051	Militar 1 k Lomas de Sotelo (U Hab)	-	-	-	-	-	-	-	-	-	-	-	-	-	-	-	-	-
XIV	16-054	Morales Sección Alameda (Polanco)	-	-	-	-	-	-	-	-	-	-	-	-	-	-	-	-	-
XIV	16-055	Morales Sección Palmas (Polanco)	-	-	-	-	-	-	-	-	-	-	-	-	-	-	-	-	-
XIV	16-059	Palmitas (Polanco)	-	-	-	-	-	-	-	-	-	-	-	-	-	-	-	-	-
XIV	16-065	Polanco Reforma (Polanco)	-	-	-	-	-	-	-	-	-	-	-	-	-	-	-	-	-
XIV	16-071	Rincón del Bosque	-	-	-	-	-	-	-	-	-	-	-	-	-	-	-	-	-

Nota: En 13 colonias de esta delegación no se registró fórmula alguna. Se muestran en las últimas filas de este cuadro.

Integración de los comités ciudadanos y consejos de los pueblos por número de fórmula ganadora

Distrito	Clave	Colonia	Nombre del Coordinador del Comité	Fórmulas ganadoras y número de integrantes en el Comité							
				Fórmula 1er. lugar	No. de integrantes	Fórmula 2do. lugar	No. de integrantes	Fórmula 3er. lugar	No. de integrantes	Fórmula 4to. lugar	No. de integrantes
IX	16-001	Agricultura	Gabriela Pérez Sánchez	2	5	5	2	1	1	4	1
IX	16-002	Ahuehuetes Anáhuac	María Elena Quiroz Bolaños	3,2	4,4	1	1	-	-	-	-
XIV	16-003	América	Marco Antonio Ruiz González	2	5	3	2	5	1	1	1
IX	16-004	Torre Blanca (Ampl)	Rosalía Godoy Martínez	5	5	2	2	6	1	1	1
IX	16-006	Anáhuac Dos Lagos	Amparo Martínez Reyes	1	5	2	4	-	-	-	-
IX	16-007	Anáhuac Lago Norte	Magdalena Molina García	5	5	1	2	4	1	3	1
IX	16-008	Anáhuac Lago Sur	Omar Eduardo Zaragoza Nieto	4	5	1	2	3	1	5	1
IX	16-009	Anáhuac Los Manzanos	Teresa Arredondo García	5	5	7	2	4	1	1	1
IX	16-010	Anáhuac Mariano Escobedo	Rocío Gómez Álvarez	2	5	1	4	-	-	-	-
IX	16-011	Anáhuac Peralitos	Adrián Arce Almazán	1	5	3	2	5	1	4	1
IX	16-013	Anzures	Juan Armando Esponda Riego	1	5	-	-	-	-	-	-
IX	16-014	Argentina Antigua	José Luis Sánchez Reyes	4	5	9	2	7	1	3	1
XIV	16-018	Bosques de Chapultepec (Polanco)	Joaquín Antonio Peña Robles	3	5	2	2	1	2	-	-
XIV	16-019	Bosques de Las Lomas	Rodrigo Alejandro Pino Marín	1	5	-	-	-	-	-	-
XIV	16-021	Chapultepec Morales (Polanco)	María Celia García Álvarez	1	5	-	-	-	-	-	-
XIV	16-022	Chapultepec Polanco (Polanco)	María Teresa de las Rivas Flores	1	5	-	-	-	-	-	-
IX	16-023	Cuauhtémoc Pensil	Brenda Nava Cerón	3	5	5	2	6	1	4	1
XIV	16-024	Daniel Garza	Francisco Javier Tapia Verastegui	2	5	5	2	1	1	3	1
XIV	16-025	Daniel Garza (Ampl)	Genoveva Flores Chávez	9	5	2	2	7	1	8	1
IX	16-027	DEMÉT Tereo (U Hab)	Guadalupe B. Santa Ana Alcaráz	1	5	-	-	-	-	-	-
IX	16-028	Deportiva Pensil	Hortencia Arroyo Pineda	1	5	2	4	-	-	-	-
IX	16-030	Francisco I. Madero	Blanca E. Mendoza Rodríguez	2	5	3	2	4	1	1	1
IX	16-031	Granada	Miriam Ojeda Hernández	1	5	4	2	3	1	2	1
IX	16-032	Granada (Ampl)	María del Carmen Velásco Pino	3	5	2	2	1	1	4	1
IX	16-033	Huichapan	Talia Guadalupe Jiménez Frausto	2	5	1	2	3	2	-	-
IX	16-034	Ignacio Manuel Altamirano	Arturo Silva Ramírez	2	5	3	2	1	2	-	-
IX	16-035	Irrigación	Atziri Carranza López	1	5	-	-	-	-	-	-
IX	16-036	Legaria	Ricardo Antonio Serrano	6	5	5	2	4	1	3	1
IX	16-037	Legaria (U Hab)	Angélica Esperanza Molina Ávila	3	5	1	2	2	2	-	-
IX	16-038	Loma Hermosa (Conj. Hab)	María del Pilar Lago Paz	1	5	2	4	-	-	-	-
XIV	16-040	Lomas de Barrilaco (Lomas de Chapultepec)	John Anthony Vaughan Redo	1	5	-	-	-	-	-	-

Integración de los comités ciudadanos y consejos de los pueblos por número de fórmula ganadora (Continúa)

Distrito	Clave	Colonia	Nombre del Coordinador del Comité	Fórmulas ganadoras y número de integrantes en el Comité							
				Fórmula 1er. lugar	No. de integrantes	Fórmula 2do. lugar	No. de integrantes	Fórmula 3er. lugar	No. de integrantes	Fórmula 4to. lugar	No. de integrantes
XV	16-041	Lomas de Bezares	Claudia Pérez Verdía Alarcón	2	5	3	2	1	2	-	-
XIV	16-042	Lomas de Chapultepec	Roberto Díaz Hernández	1	5	2	2	3	2	-	-
XV	16-043	Lomas de Reforma	Verónica Sánchez Barona	3	5	1	2	4	1	2	1
XV	16-044	Lomas de Reforma (Lomas de Chapultepec)	Alfredo Emilio Balli y González	1	5	2	4	-	-	-	-
IX	16-045	Lomas de Sotelo	María de Lourdes Segura Sosa	1	5	4	2	3	1	2	1
XV	16-046	Lomas Virreyes (Lomas de Chapultepec)	Regina del Pozo Sotomayor	1	5	3	2	2	2	-	-
IX	16-049	Marina Nacional (U Hab)	Antonio Arellano Huitrón	1	5	2	4	-	-	-	-
IX	16-050	México Nuevo	Marisol Velázquez González	7	5	2	2	4	1	5	1
IX	16-052	Modelo Pensil	Rita Irma Roqueñi Salinas	4	5	3	2	2	1	1	1
XV	16-053	Molino del Rey	Oscar Guillermo Chavarría Pérez	3	5	1	2	2	2	-	-
IX	16-056	Nextitla	Georgina Fuego Sánchez	1	5	-	-	-	-	-	-
IX	16-057	Nueva Argentina (Argentina Poniente)	Mayra Lorena Pérez Vázquez	5	5	1	2	3	1	2	1
XV	16-058	Observatorio	David Caudillo López	3	5	4	2	2	1	5	1
IX	16-060	Pensil Norte	Gloria Patricia Gómez Prado	8	5	7	2	10	1	4	1
IX	16-061	Pensil San Juanico	Silvia Plata	5	5	6	2	1	1	3	1
IX	16-062	Pensil Sur	Alejandro Delgado Silva	2	5	1	2	3	2	-	-
IX	16-063	Periodista	Jorge Ernesto Sotelo Moreno	2	5	1	4	-	-	-	-
IX	16-064	Plutarco Elías Calles	Hermilo Salas Jiménez	2	5	1	2	3	2	-	-
IX	16-066	Popo	Virginia Graciela Ortega Najera	1	5	3	2	2	2	-	-
IX	16-067	Popo (Ampl)	Flora Amada Yáñez Castillo	2	5	3	2	1	2	-	-
IX	16-069	Reforma Pensil	María del R. Villagrán Hernández	1	5	4	2	3	1	5	1
XV	16-070	Reforma Social	Santiago Isidro Flores y de Hoyos	4	5	2	2	5	2	-	-
IX	16-072	San Diego Ocoyoacac	Jaime Maya Rangel	2	5	3	2	5	1	1	1
IX	16-073	San Joaquín	Marco Aurelio Parada Reyna	7	5	6	2	5	1	4	1
IX	16-074	San Lorenzo Tlaltenango	Francisco Rujano Alarcón	2	5	1	2	3	2	-	-
IX	16-076	Santo Tomás	María Antonieta Rubio Gamboa	1	5	-	-	-	-	-	-
IX	16-077	Tacuba	Emilio Ramón Calderón Méndez	4	5	9	2	6	1	7	1
XV	16-078	Tacubaya	Lorena Félix Plata Sánchez	10	5	8	2	7	1	11	1
IX	16-079	Tata Lázaro	Reyes Mercado García	2	5	1	4	-	-	-	-
IX	16-080	Tlaxpana	Ángel Ávila Romero	4	5	3	2	5	1	9	1
IX	16-081	Torre Blanca	Alma Rosa Mariscal Caballero	2	5	1	2	6	1	5	1

Integración de los comités ciudadanos y consejos de los pueblos por número de fórmula ganadora (Concluye)

Distrito	Clave	Colonia	Nombre del Coordinador del Comité	Fórmulas ganadoras y número de integrantes en el Comité							
				Fórmula 1er. lugar	No. de integrantes	Fórmula 2do. lugar	No. de integrantes	Fórmula 3er. lugar	No. de integrantes	Fórmula 4to. lugar	No. de integrantes
IX	16-082	Un Hogar para Nosotros	Humberto Zeferino Campos M.	1	5	2	2	3	2	-	-
IX	16-083	Ventura Pérez de Alba	Noemí Morua Reyes	1	5	2	4	-	-	-	-
IX	16-084	Verónica Anzures	Luis Antonio Moreno Vega	3	5	2	2	1	2	-	-
IX	16-085	10 de Abril	Rosa María Vega Hurtado	1	5	2	2	3	2	-	-
XIV	16-086	16 de Septiembre	Alfonso García Gómez	2	5	3	2	5	1	1	1
IX	16-087	5 de Mayo	Adriana Romo Figueroa	5	5	3	2	1	1	4	1
IX	16-088	Anáhuac I	Soledad Ruiz Gómez	6	5	1	2	3	1	4	1
IX	16-089	Anáhuac II	Yolanda Josefina Diaz Ramirez	9	5	8	2	3	1	5	1
XIV	16-090	Escandón I	María Ysabel Durán Márquez	2	5	4	2	7	1	3	1
XIV	16-091	Escandón II	Daniel Antonio Hernández S.	8	5	7	2	9	1	6	1
IX	16-092	Popotla I	Juvenal Salazar Velázquez	2	5	1	2	4	1	3	1
IX	16-093	Popotla II	Nicolás Juan Rodríguez Zúñiga	7	5	2	2	4	1	5	1
XIV	16-094	San Miguel Chapultepec I	Javier López Corona	1	5	-	-	-	-	-	-
XIV	16-095	San Miguel Chapultepec II	Leticia Trellez Noriega	3	5	4	2	1	1	5	1
IX	16-012	Ángel Zimbrón	-	-	-	-	-	-	-	-	-
XIV	16-015	Bosque de Chapultepec I, II y III secciones	-	-	-	-	-	-	-	-	-
IX	16-020	Campo Militar 1a. (Z Mil)	-	-	-	-	-	-	-	-	-
XIV	16-026	Del Bosque (Polanco)	-	-	-	-	-	-	-	-	-
XIV	16-039	Lomas Altas	-	-	-	-	-	-	-	-	-
XIV	16-047	Los Morales (Polanco)	-	-	-	-	-	-	-	-	-
IX	16-048	Manuel Ávila Camacho	-	-	-	-	-	-	-	-	-
IX	16-051	Militar 1 k Lomas de Sotelo (U Hab)	-	-	-	-	-	-	-	-	-
XIV	16-054	Morales Sección Alameda (Polanco)	-	-	-	-	-	-	-	-	-
XIV	16-055	Morales Sección Palmas (Polanco)	-	-	-	-	-	-	-	-	-
XIV	16-059	Palmitas (Polanco)	-	-	-	-	-	-	-	-	-
XIV	16-065	Polanco Reforma (Polanco)	-	-	-	-	-	-	-	-	-
XIV	16-071	Rincón del Bosque	-	-	-	-	-	-	-	-	-

Notas: En 13 colonias de esta delegación no se registró fórmula alguna. Se muestran en las últimas filas de este cuadro.

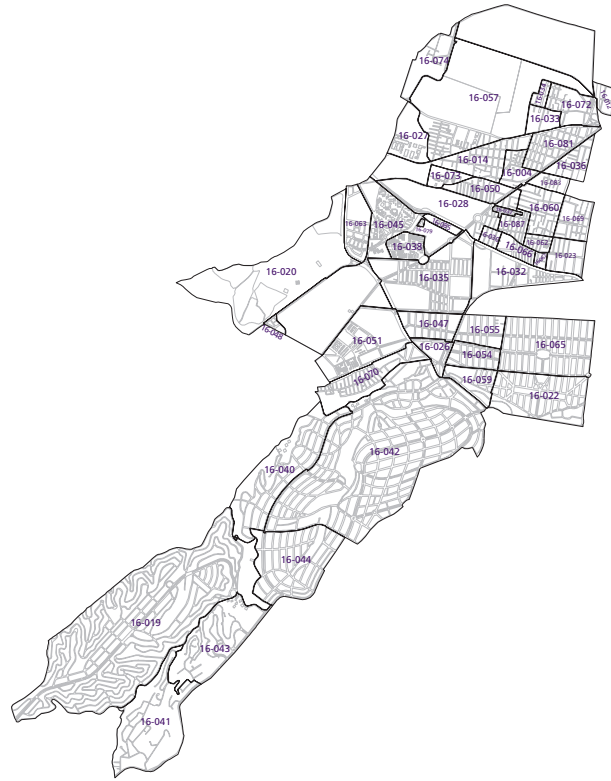
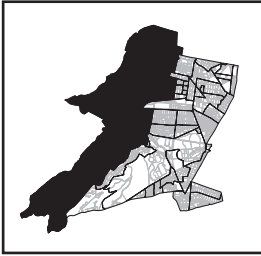
En aquellos casos en que se registró empate en primer lugar, se presentan los números con que contendieron las fórmulas y la cantidad de integrantes asignados a cada una de ellas.

Se presentan casos en que el tercer lugar obtuvo una importante diferencia de votos respecto al cuarto lugar; sin embargo, se les asignó la misma cantidad de integrantes en el Comité.

Miguel Hidalgo

(1 de 2)

Ubicación en la delegación



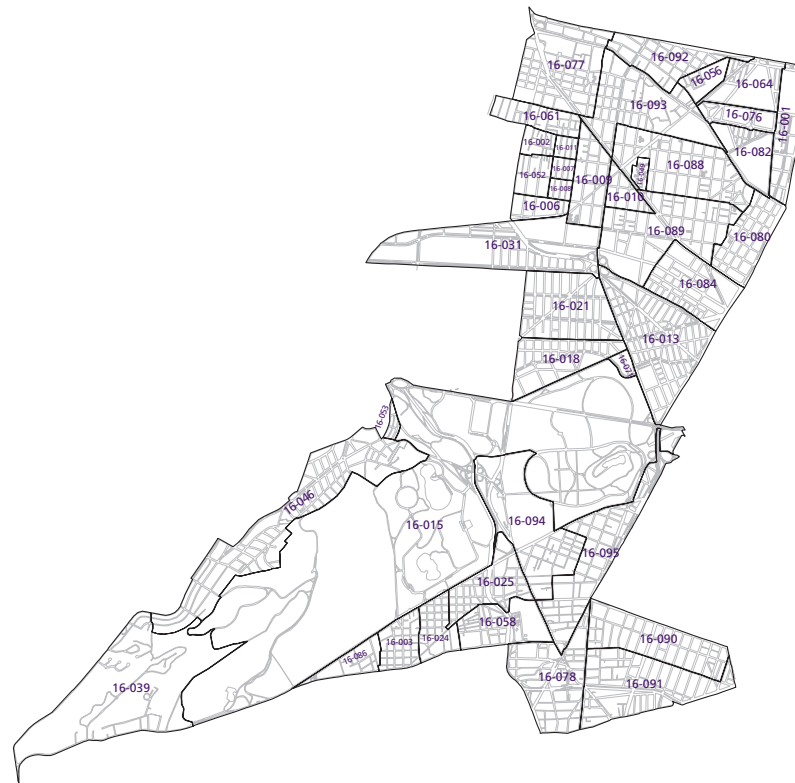
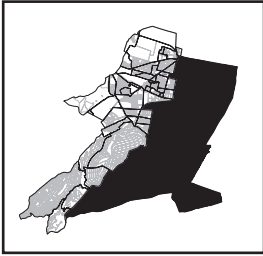
Fórmulas con mayor cantidad de votos

Clave	Colonia	Fórmula	Clave	Colonia	Fórmula
16-004	Torre Blanca (Ampl)	5	16-047	Los Morales (Polanco)	-
16-012	Ángel Zimbrón	-	16-048	Manuel Ávila Camacho	-
16-014	Argentina Antigua	4	16-050	México Nuevo	7
16-019	Bosques de Las Lomas	1	16-051	Militar 1k Lomas de Sotelo (U Hab)	-
16-020	Campo Militar 1a. (Z Mil)	-	16-054	Morales Sección Alameda (Polanco)	-
16-022	Chapultepec Polanco (Polanco)	1	16-055	Morales Sección Palmas (Polanco)	-
16-023	Cuauhtémoc Pensil	3	16-057	Nueva Argentina (Argentina Poniente)	5
16-026	Del Bosque (Polanco)	-	16-059	Palmitas (Polanco)	-
16-027	DEMET Toreo (U Hab)	1	16-060	Pensil Norte	8
16-028	Deportiva Pensil	1	16-062	Pensil Sur	2
16-030	Francisco I. Madero	2	16-063	Periodista	2
16-032	Granada (Ampl)	3	16-065	Polanco Reforma (Polanco)	-
16-033	Huichapan	2	16-066	Popo	1
16-034	Ignacio Manuel Altamirano	2	16-067	Popo (Ampl)	2
16-035	Irrigación	1	16-069	Reforma Pensil	1
16-036	Legaria	6	16-070	Reforma Social	4
16-037	Legaria (U Hab)	3	16-072	San Diego Ocoyoacac	2
16-038	Loma Hermosa (Conj Hab)	1	16-073	San Joaquín	7
16-040	Lomas de Barrilaco (Lomas de Chapultepec)	1	16-074	San Lorenzo Tlaltenango	2
16-041	Lomas de Bezares	2	10-079	Tata Lázaro	2
16-042	Lomas de Chapultepec	1	16-081	Torre Blanca	2
16-043	Lomas de Reforma	3	16-083	Ventura Pérez de Alba	1
16-044	Lomas de Reforma (Lomas de Chapultepec)	1	16-085	10 de Abril	1
16-045	Lomas de Sotelo	1	16-087	5 de Mayo	5

Miguel Hidalgo

(2 de 2)

Ubicación en la delegación



Fórmulas con mayor cantidad de votos

Clave	Colonia	Fórmula	Clave	Colonia	Fórmula
16-001	Agricultura	2	16-056	Nextitla	1
16-002	Ahuehuetes Anáhuac	3, 2	16-058	Observatorio	3
16-003	América	2	16-061	Pensil San Juanico	5
16-006	Anáhuac Dos Lagos	1	16-064	Plutarco Elías Calles	2
16-007	Anáhuac Lago Norte	5	16-071	Rincón del Bosque	-
16-008	Anáhuac Lago Sur	4	16-076	Santo Tomás	1
16-009	Anáhuac Los Manzanos	5	16-077	Tacuba	4
16-010	Anáhuac Mariano Escobedo	2	16-078	Tacubaya	10
16-011	Anáhuac Peralitos	1	16-080	Tlaxpana	4
16-013	Anzures	1	16-082	Un Hogar para Nosotros	1
16-015	Bosque de Chapultepec I, II y III secciones	-	16-084	Verónica Anzures	3
16-018	Bosque de Chapultepec (Polanco)	3	16-086	16 de Septiembre	2
16-021	Chapultepec Morales (Polanco)	1	16-088	Anáhuac I	6
16-024	Daniel Garza	2	16-089	Anáhuac II	9
16-025	Daniel Garza (Ampl)	9	16-090	Escandón I	2
16-031	Granada	1	16-091	Escandón II	8
16-039	Lomas Altas	-	16-092	Popotla I	2
16-046	Lomas Virreyes (Lomas de Chapultepec)	1	16-093	Popotla II	7
16-049	Marina Nacional (U Hab)	1	16-094	San Miguel Chapultepec I	1
16-052	Modelo Pensil	4	16-095	San Miguel Chapultepec II	3
16-053	Molino del Rey	3			

Resultados de la votación por colonia o pueblo

Distrito	Clave	Colonia	Lista nominal	MRV	Votos por fórmula											Votos nulos	Total de votos	Participación (%)	
					1	2	3	4	5	6	7	8	9	10	11				
XI	17-001	Aarón Sáenz	479	1	44	28	35	-	-	-	-	-	-	-	-	-	5	112	23.38
XII	17-002	Adolfo López Mateos	8 945	2	36	16	52	78	229	25	153	12	-	-	-	-	15	616	6.89
XI	17-003	Aeronáutica Militar	2 678	1	7	45	73	21	13	-	-	-	-	-	-	-	6	165	6.16
XI	17-004	Álvaro Obregón	3 562	1	13	42	127	2	35	77	29	-	-	-	-	-	10	335	9.40
XII	17-005	Aquiles Serdán	8 209	2	14	18	33	4	422	3	117	37	54	39	-	-	35	776	9.45
XI	17-006	Artes Gráficas	4 195	1	82	4	1	-	-	-	-	-	-	-	-	-	13	100	2.38
XII	17-007	Aviación Civil	6 332	2	14	200	46	39	133	132	34	28	63	-	-	-	31	720	11.37
XII	17-008	Aviación Civil (Ampl)	1 861	1	37	118	34	84	-	-	-	-	-	-	-	-	16	289	15.53
XI	17-009	Azteca	1 776	1	79	58	55	18	60	-	-	-	-	-	-	-	9	279	15.71
XII	17-010	Bahía (U Hab)	2 274	1	139	150	-	-	-	-	-	-	-	-	-	-	14	303	13.32
XI	17-011	Candelaria de los Patos (U Hab)	2 057	1	24	120	23	6	159	90	69	-	-	-	-	-	11	502	24.40
XII	17-012	Caracol	5 370	2	42	19	70	157	228	61	-	-	-	-	-	-	26	603	11.23
XII	17-013	Caracol (Ampl)	4 603	1	64	22	82	142	194	8	-	-	-	-	-	-	20	532	11.56
XII	17-015	Cuatro Árboles	2 412	1	27	69	136	55	-	-	-	-	-	-	-	-	16	303	12.56
XII	17-016	Cuchilla Pantitlán	7 081	2	19	17	307	69	11	199	16	-	-	-	-	-	29	667	9.42
XII	17-017	Damián Carmona	2 847	1	84	38	7	25	96	18	119	-	-	-	-	-	12	399	14.01
XII	17-018	El Arenal 1a. sección	4 892	1	125	83	34	241	-	-	-	-	-	-	-	-	24	507	10.36
XII	17-019	El Arenal 2a. sección	943	1	63	41	35	-	-	-	-	-	-	-	-	-	7	146	15.48
XII	17-020	El Arenal 3a. sección	1 828	1	128	123	-	-	-	-	-	-	-	-	-	-	23	274	14.99
XII	17-021	El Arenal 4a. sección	10 971	3	58	259	33	277	5	36	101	199	23	73	-	-	43	1 107	10.09
XII	17-022	El Arenal Pto. Aéreo (Fracc)	3 395	1	104	185	20	267	-	-	-	-	-	-	-	-	32	608	17.91
XI	17-023	El Parque	3 288	1	51	58	53	122	7	-	-	-	-	-	-	-	15	306	9.31
XI	17-024	Emiliano Zapata (U Hab)	955	1	82	51	30	-	-	-	-	-	-	-	-	-	10	173	18.12
XI	17-025	Emilio Carranza	5 002	2	93	34	9	22	23	10	142	-	-	-	-	-	19	352	7.04
XII	17-026	Federal	10 452	3	327	58	108	71	71	40	58	-	-	-	-	-	18	751	7.19
XI	17-027	Felipe Ángeles	2 786	1	152	33	5	73	31	139	16	1	15	-	-	-	10	475	17.05
XII	17-028	FVI/PORT (U Hab)	3 482	1	64	174	51	45	43	247	-	-	-	-	-	-	13	637	18.29
XII	17-030	Industrial Puerto Aéreo (Fracc)	127	1	13	-	-	-	-	-	-	-	-	-	-	-	3	16	12.60
XI	17-031	Jamaica	1 868	1	60	48	118	-	-	-	-	-	-	-	-	-	4	230	12.31
XI	17-032	Janitzio	2 586	1	7	23	62	48	124	2	-	-	-	-	-	-	22	288	11.14
XI	17-034	Kennedy (U Hab)	7 752	2	342	71	74	40	11	23	-	-	-	-	-	-	33	594	7.66
XI	17-035	Lorenzo Boturini	4 541	1	108	42	11	134	-	-	-	-	-	-	-	-	16	311	6.85
XI	17-036	Magdalena Mixhuca	4 985	2	81	180	49	80	-	-	-	-	-	-	-	-	20	410	8.22

Resultados de la votación por colonia o pueblo (Continúa)

Distrito	Clave	Colonia	Lista nominal	MRV	Votos por fórmula											
					1	2	3	4	5	6	7	8	9	10	11	
XI	17-037	Magdalena Mixhuca (Pblo)	6 514	2	24	277	47	10	38	282	118	-	-	-	-	-
XI	17-038	Merced Balbuena	4 426	1	62	47	59	113	26	44	2	51	16	-	-	-
XI	17-039	Michoacana	1 156	1	81	117	46	-	-	-	-	-	-	-	-	-
XI	17-040	Michoacana (Ampl)	2 586	1	183	78	20	72	39	-	-	-	-	-	-	-
XII	17-041	Miguel Hidalgo	309	1	17	23	-	-	-	-	-	-	-	-	-	-
XI	17-042	Moctezuma 1a. sección	10 582	3	28	61	204	151	211	-	-	-	-	-	-	-
XI	17-045	Nicolás Bravo	2 129	1	15	3	7	57	43	64	-	-	-	-	-	-
XI	17-046	Penitenciaría (Ampl)	6 776	2	20	23	9	25	144	159	-	-	-	-	-	-
XII	17-047	Peñón de los Baños	9 502	2	21	283	9	61	69	54	8	216	-	-	-	-
XI	17-049	Pino (U Hab)	827	1	53	40	14	-	-	-	-	-	-	-	-	-
XI	17-050	Popular Rastro	2 133	1	19	6	39	106	5	51	-	-	-	-	-	-
XII	17-051	Primero de Mayo	2 513	1	12	77	141	52	26	-	-	-	-	-	-	-
XI	17-052	Progresista	782	1	53	47	78	5	-	-	-	-	-	-	-	-
XII	17-053	Puebla	6 972	2	403	94	103	-	-	-	-	-	-	-	-	-
XII	17-054	Revolución	5 344	2	182	101	51	37	129	115	6	-	-	-	-	-
XII	17-055	Romero Rubio	10 334	3	50	155	83	19	43	23	356	-	-	-	-	-
XII	17-056	Santa Cruz Aviación	1 644	1	130	1	4	63	3	17	-	-	-	-	-	-
XI	17-057	Sevilla	1 816	1	61	22	73	-	-	-	-	-	-	-	-	-
XII	17-058	Simón Bolívar	6 433	2	18	15	176	9	110	66	17	102	113	-	-	-
XI	17-059	Tres Mosqueteros	257	1	25	53	-	-	-	-	-	-	-	-	-	-
XII	17-060	Valentín Gómez Farías	6 166	2	181	73	54	99	14	7	12	-	-	-	-	-
XI	17-061	Valle Gómez	8 428	2	27	282	7	10	294	4	56	166	90	-	-	-
XI	17-062	Venustiano Carranza	3 474	1	85	72	32	32	33	-	-	-	-	-	-	-
XI	17-063	Venustiano Carranza (Ampl)	2 196	1	3	16	85	19	69	115	39	-	-	-	-	-
XI	17-064	Viaducto - Balbuena (Conj Hab)	4 489	1	16	161	209	-	-	-	-	-	-	-	-	-
XI	17-065	10 de Mayo	1 862	1	39	110	26	21	-	-	-	-	-	-	-	-
XI	17-066	20 de Noviembre	13 476	4	59	16	21	5	56	62	203	22	92	118	7	-
XI	17-067	20 de Noviembre (Ampl)	950	1	36	43	16	-	-	-	-	-	-	-	-	-
XI	17-068	24 de Abril	482	1	50	43	-	-	-	-	-	-	-	-	-	-
XI	17-069	5to. Tramo de 20 de Noviembre	7 342	2	5	21	53	34	62	428	-	-	-	-	-	-
XI	17-070	7 de Julio	1 148	1	26	69	15	91	29	3	-	-	-	-	-	-
XI	17-071	7 de Julio (Ampl)	1 272	1	83	13	57	-	-	-	-	-	-	-	-	-
XI	17-072	Centro I	7 728	2	11	543	31	93	28	155	102	-	-	-	-	-

Resultados de la votación por colonia o pueblo (Continúa)

Distrito	Clave	Colonia	Lista nominal	MRV	Votos por fórmula										Votos nulos	Total de votos	Participación (%)	
					12	13	14	15	16	17	18	19	20					
XI	17-037	Magdalena Mixhuca (Pblo)	6 514	2	-	-	-	-	-	-	-	-	-	-	-	26	826	12.62
XI	17-038	Merced Balbuena	4 426	1	-	-	-	-	-	-	-	-	-	-	-	24	444	10.03
XI	17-039	Michoacana	1 156	1	-	-	-	-	-	-	-	-	-	-	-	12	256	22.15
XI	17-040	Michoacana (Ampl)	2 586	1	-	-	-	-	-	-	-	-	-	-	-	8	400	15.47
XII	17-041	Miguel Hidalgo	309	1	-	-	-	-	-	-	-	-	-	-	-	1	41	13.27
XI	17-042	Moctezuma 1a. sección	10 582	3	-	-	-	-	-	-	-	-	-	-	-	42	697	6.59
XI	17-045	Nicolás Bravo	2 129	1	-	-	-	-	-	-	-	-	-	-	-	8	197	9.25
XI	17-046	Penitenciaría (Ampl)	6 776	2	-	-	-	-	-	-	-	-	-	-	-	26	406	5.99
XII	17-047	Peñón de los Baños	9 502	2	-	-	-	-	-	-	-	-	-	-	-	44	765	8.05
XI	17-049	Pino (U Hab)	827	1	-	-	-	-	-	-	-	-	-	-	-	3	110	13.30
XI	17-050	Popular Rastro	2 133	1	-	-	-	-	-	-	-	-	-	-	-	4	230	10.78
XII	17-051	Primero de Mayo	2 513	1	-	-	-	-	-	-	-	-	-	-	-	25	333	13.25
XI	17-052	Progresista	782	1	-	-	-	-	-	-	-	-	-	-	-	9	192	24.55
XII	17-053	Puebla	6 972	2	-	-	-	-	-	-	-	-	-	-	-	53	653	9.37
XII	17-054	Revolución	5 344	2	-	-	-	-	-	-	-	-	-	-	-	34	655	12.26
XII	17-055	Romero Rubio	10 334	3	-	-	-	-	-	-	-	-	-	-	-	45	774	7.49
XII	17-056	Santa Cruz Aviación	1 644	1	-	-	-	-	-	-	-	-	-	-	-	9	227	13.81
XI	17-057	Sevilla	1 816	1	-	-	-	-	-	-	-	-	-	-	-	5	161	8.87
XII	17-058	Simón Bolívar	6 433	2	-	-	-	-	-	-	-	-	-	-	-	25	651	10.12
XI	17-059	Tres Mosqueteros	257	1	-	-	-	-	-	-	-	-	-	-	-	2	80	31.13
XII	17-060	Valentín Gómez Farfás	6 166	2	-	-	-	-	-	-	-	-	-	-	-	17	457	7.41
XI	17-061	Valle Gómez	8 428	2	-	-	-	-	-	-	-	-	-	-	-	52	988	11.72
XI	17-062	Venustiano Carranza	3 474	1	-	-	-	-	-	-	-	-	-	-	-	10	264	7.60
XI	17-063	Venustiano Carranza (Ampl)	2 196	1	-	-	-	-	-	-	-	-	-	-	-	19	365	16.62
XI	17-064	Viaducto - Balbuena (Conj Hab)	4 489	1	-	-	-	-	-	-	-	-	-	-	-	24	410	9.13
XI	17-065	10 de Mayo	1 862	1	-	-	-	-	-	-	-	-	-	-	-	26	222	11.92
XI	17-066	20 de Noviembre	13 476	4	4	27	24	90	0	18	12	-	-	-	-	33	869	6.45
XI	17-067	20 de Noviembre (Ampl)	950	1	-	-	-	-	-	-	-	-	-	-	-	4	99	10.42
XI	17-068	24 de Abril	482	1	-	-	-	-	-	-	-	-	-	-	-	4	97	20.12
XI	17-069	5to. Tramo de 20 de Noviembre	7 342	2	-	-	-	-	-	-	-	-	-	-	-	28	631	8.59
XI	17-070	7 de Julio	1 148	1	-	-	-	-	-	-	-	-	-	-	-	3	236	20.56
XI	17-071	7 de Julio (Ampl)	1 272	1	-	-	-	-	-	-	-	-	-	-	-	0	153	12.03
XI	17-072	Centro I	7 728	2	-	-	-	-	-	-	-	-	-	-	-	82	1 045	13.52

Resultados de la votación por colonia o pueblo (Concluye)

Distrito	Clave	Colonia	Lista nominal	MRV	Votos por fórmula										
					1	2	3	4	5	6	7	8	9	10	11
XI	17-073	Centro II	5 529	2	10	40	23	47	46	321	44	-	-	-	-
XII	17-074	Ignacio Zaragoza I	10 324	3	175	202	58	200	41	-	-	-	-	-	-
XII	17-075	Ignacio Zaragoza II	5 834	2	26	137	132	75	55	17	-	-	-	-	-
XI	17-076	Jardín Balbuena I	11 816	3	67	99	37	42	12	331	45	56	-	-	-
XI	17-077	Jardín Balbuena II	4 898	1	93	22	167	-	-	-	-	-	-	-	-
XI	17-078	Jardín Balbuena III	14 286	4	33	17	10	153	97	79	-	-	-	-	-
XII	17-079	Moctezuma 2a. sección I	10 988	3	7	170	166	60	121	2	45	28	50	7	32
XII	17-080	Moctezuma 2a. sección II	10 613	3	101	51	162	18	76	31	278	34	-	-	-
XII	17-081	Moctezuma 2a. sección III	10 568	3	7	49	16	184	155	15	-	-	-	-	-
XII	17-082	Moctezuma 2a. sección IV	10 398	3	33	45	56	96	201	43	184	-	-	-	-
XI	17-083	Morelos I	14 844	4	52	113	19	353	75	372	-	-	-	-	-
XI	17-084	Morelos II	14 945	4	5	30	62	89	237	332	10	10	239	-	-
XII	17-085	Pensador Mexicano I	5 300	2	145	37	92	15	154	22	-	-	-	-	-
XII	17-086	Pensador Mexicano II	6 740	2	89	13	87	102	19	187	43	11	88	-	-

Resultados de la votación por colonia o pueblo (Concluye)

Distrito	Clave	Colonia	Lista nominal	MRV	Votos por fórmula										Votos nulos	Total de votos	Participación (%)		
					12	13	14	15	16	17	18	19	20						
XI	17-073	Centro II	5 529	2	-	-	-	-	-	-	-	-	-	-	-	-	103	634	11.47
XII	17-074	Ignacio Zaragoza I	10 324	3	-	-	-	-	-	-	-	-	-	-	-	-	24	700	6.78
XII	17-075	Ignacio Zaragoza II	5 834	2	-	-	-	-	-	-	-	-	-	-	-	-	26	468	8.02
XI	17-076	Jardín Balbuena I	11 816	3	-	-	-	-	-	-	-	-	-	-	-	-	27	716	6.06
XI	17-077	Jardín Balbuena II	4 898	1	-	-	-	-	-	-	-	-	-	-	-	-	11	293	5.98
XI	17-078	Jardín Balbuena III	14 286	4	-	-	-	-	-	-	-	-	-	-	-	-	27	416	2.91
XII	17-079	Moctezuma 2a. sección I	10 988	3	24	-	-	-	-	-	-	-	-	-	-	-	33	745	6.78
XII	17-080	Moctezuma 2a. sección II	10 613	3	-	-	-	-	-	-	-	-	-	-	-	-	33	784	7.39
XII	17-081	Moctezuma 2a. sección III	10 568	3	-	-	-	-	-	-	-	-	-	-	-	-	36	462	4.37
XII	17-082	Moctezuma 2a. sección IV	10 398	3	-	-	-	-	-	-	-	-	-	-	-	-	30	688	6.62
XI	17-083	Morelos I	14 844	4	-	-	-	-	-	-	-	-	-	-	-	-	70	1 054	7.10
XI	17-084	Morelos II	14 945	4	-	-	-	-	-	-	-	-	-	-	-	-	60	1 074	7.19
XII	17-085	Pensador Mexicano I	5 300	2	-	-	-	-	-	-	-	-	-	-	-	-	19	484	9.13
XII	17-086	Pensador Mexicano II	6 740	2	-	-	-	-	-	-	-	-	-	-	-	-	29	668	9.91

Integración de los comités ciudadanos y consejos de los pueblos por número de fórmula ganadora

Distrito	Clave	Colonia	Nombre del coordinador del Comité	Fórmulas ganadoras y número de integrantes en el Comité							
				Fórmula 1er. lugar	No. de integrantes	Fórmula 2do. lugar	No. de integrantes	Fórmula 3er. lugar	No. de integrantes	Fórmula 4to. lugar	No. de integrantes
XI	17-001	Aarón Sáenz	Armando Soto Ortega	1	5	3	2	2	2	-	-
XII	17-002	Adolfo López Mateos	Maricela Urbina Morales	5	5	7	2	4	1	3	1
XI	17-003	Aeronáutica Militar	Rosalva Santamaría Ramírez	3	5	2	2	4	1	5	1
XI	17-004	Álvaro Obregón	Rosalina Campos Villagrana	3	5	6	2	2	1	5	1
XII	17-005	Aquiles Serdán	Noemí Ramírez Zavala	5	5	7	2	9	1	10	1
XI	17-006	Artes Gráficas	Jesús González Cuevas	1	5	2	2	3	2	-	-
XII	17-007	Aviación Civil	Mónica Martínez Gómez	2	5	5	2	6	1	9	1
XII	17-008	Aviación Civil (Ampl)	Rosa María Luna Tovar	2	5	4	2	1	1	3	1
XI	17-009	Aztecas	Elizabeth Ortiz Gasca	1	5	5	2	2	1	3	1
XII	17-010	Bahía (U Hab)	María L. Guevara Montes de Oca	2	5	1	4	-	-	-	-
XI	17-011	Candelaria de los Patos (U Hab)	Francisco Grimaldo Álvarez	5	5	2	2	6	1	7	1
XII	17-012	Caracol	Mónica Muñoz Luna	5	5	4	2	3	1	6	1
XII	17-013	Caracol (Ampl)	Araceli González Pérez	5	5	4	2	3	1	1	1
XII	17-015	Cuatro Árboles	Eugenia Alberta Velazco Nájera	3	5	2	2	4	1	1	1
XII	17-016	Cuchilla Pantitlán	Oscar Reyes Hernández	3	5	6	2	4	1	1	1
XII	17-017	Damián Carmona	Juan Luis Hernández Noguez	7	5	5	2	1	1	2	1
XII	17-018	El Arenal 1a. sección	Armando F. Granados Nieto	4	5	1	2	2	1	3	1
XII	17-019	El Arenal 2a. sección	Francisco Monroy Guzmán	1	5	2	2	3	2	-	-
XII	17-020	El Arenal 3a. sección	Gabriela Soriano Vargas	1	5	2	4	-	-	-	-
XII	17-021	El Arenal 4a. sección	Yesmín Isela Gutiérrez Jurado	4	5	2	2	8	1	7	1
XII	17-022	El Arenal Pto. Aéreo (Fracc)	Isabel Araceli Acosta Solís	4	5	2	2	1	1	3	1
XI	17-023	El Parque	Silvia Serratos Gómez	4	5	2	2	3	1	1	1
XI	17-024	Emiliano Zapata (U Hab)	Juana Jacobo Sierra	1	5	2	2	3	2	-	-
XI	17-025	Emilio Carranza	Fadiri Susuky Laget Salazar	7	5	1	2	2	1	5	1
XII	17-026	Federal	Víctor Pedro Gutiérrez Moreno	1	5	3	2	4	1	5	1
XI	17-027	Felipe Ángeles	Pedro Bravo León	1	5	6	2	4	1	2	1
XII	17-028	FIVIPOINT (U Hab)	María Guadalupe Flores Luna	6	5	2	2	1	1	3	1
XII	17-030	Industrial Puerto Aéreo (Fracc)	Juan Sarabia Trujillo	1	5	-	-	-	-	-	-
XI	17-031	Jamaica	Margarita Delgado Martínez	3	5	1	2	2	2	-	-
XI	17-032	Janitzio	Ma. de Lourdes Chávez Jiménez	5	5	3	2	4	1	2	1
XI	17-034	Kennedy (U Hab)	Ángel García Guzmán	1	5	3	2	2	1	4	1

Integración de los comités ciudadanos y consejos de los pueblos por número de fórmula ganadora (Continúa)

Distrito	Clave	Colonia	Nombre del coordinador del Comité	Fórmulas ganadoras y número de integrantes en el Comité							
				Fórmula 1er. lugar	No. de integrantes	Fórmula 2do. lugar	No. de integrantes	Fórmula 3er. lugar	No. de integrantes	Fórmula 4to. lugar	No. de integrantes
XI	17-035	Lorenzo Boturini	David Covián Hernández	4	5	1	2	2	1	3	1
XI	17-036	Magdalena Mixhuca	Carlos Hernández Reyes	2	5	1	2	4	1	3	1
XI	17-037	Magdalena Mixhuca (Pbio)	Hugo Luis Baeza	6	5	2	2	7	1	3	1
XI	17-038	Merced Balbuena	Guadalupe Hernández Flores	4	5	1	2	3	1	8	1
XI	17-039	Michoacana	Dolores Inés Segoviano Aguilar	2	5	1	2	3	2	-	-
XI	17-040	Michoacana (Ampl)	Roberto Flores Andrade	1	5	2	2	4	1	5	1
XII	17-041	Miguel Hidalgo	Paola del C. Estrada Sánchez	2	5	1	4	-	-	-	-
XI	17-042	Moctezuma 1a. sección	Salvador Romero Frausto	5	5	3	2	4	1	2	1
XI	17-045	Nicolás Bravo	Debbie P. Hernández González	6	5	4	2	5	1	1	1
XI	17-046	Penitenciaría (Ampl)	Felipe Castro Zuleta	6	5	5	2	4	1	2	1
XII	17-047	Peñón de los Baños (U Hab)	Víctor Damián Padilla	2	5	8	2	5	1	4	1
XI	17-049	Pino (U Hab)	Héctor Ortega González	1	5	2	2	3	2	-	-
XI	17-050	Popular Rastro	Atilana Heredia Cruz	4	5	6	2	3	1	1	1
XII	17-051	Primer de Mayo	María Vargas Ruiz	3	5	2	2	4	1	5	1
XI	17-052	Progresista	Rocío Arlette Solano Escamilla	3	5	1	2	2	1	4	1
XII	17-053	Puebla	Luis Herrera Morales	1	5	3	2	2	2	-	-
XII	17-054	Revolución	Gustavo Alfonso López Munive	1	5	5	2	6	1	2	1
XII	17-055	Romero Rubio	Ernesto G. Sánchez Jiménez	7	5	2	2	3	1	1	1
XII	17-056	Santa Cruz Aviación	Sergio Ortíz Ramírez	1	5	4	2	6	1	3	1
XI	17-057	Sevilla	Miguel Salas Martínez	3	5	1	2	2	2	-	-
XII	17-058	Simón Bolívar	María C. Albarán Márquez	3	5	9	2	5	1	8	1
XI	17-059	Tres Mosqueteros	Eduardo Hernández Garduño	2	5	1	4	-	-	-	-
XII	17-060	Valentín Gómez Farías	Silvia Ánimas Ochoa	1	5	4	2	2	1	3	1
XI	17-061	Valle Gómez	Ernesto Jiménez Olin	5	5	2	2	8	1	9	1
XI	17-062	Venustiano Carranza	Lilia Verónica Lazcano Campos	1	5	2	2	5	1	4	1
XI	17-063	Venustiano Carranza (Ampl)	Margarita G. Hernández Hdez.	6	5	3	2	5	1	7	1
XI	17-064	Viaducto - Balbuena (Conj. Hab)	Gilberto Olmos Pérez	3	5	2	2	1	2	-	-
XI	17-065	10 de Mayo	Andrés Sandoval Arredondo	2	5	1	2	3	1	4	1
XI	17-066	20 de Noviembre	Gloria Marcela Jiménez Reyes	7	5	10	2	9	1	15	1
XI	17-067	20 de Noviembre (Ampl)	María Hilda E. Hidalgo Loperena	2	5	1	2	3	2	-	-
XI	17-068	24 de Abril	Ma. de la Cruz Rojas Villagomez	1	5	2	4	-	-	-	-

Integración de los comités ciudadanos y consejos de los pueblos por número de fórmula ganadora (Concluye)

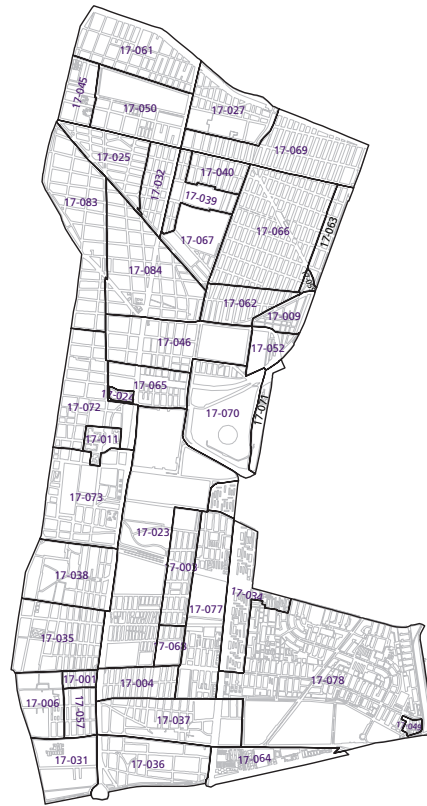
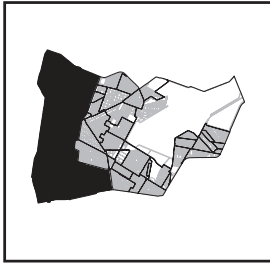
Distrito	Clave	Colonia	Nombre del coordinador del Comité	Fórmulas ganadoras y número de integrantes en el Comité							
				Fórmula 1er. lugar	No. de integrantes	Fórmula 2do. lugar	No. de integrantes	Fórmula 3er. lugar	No. de integrantes	Fórmula 4to. lugar	No. de integrantes
XI	17-069	5to. Tramo de 20 de Noviembre	Luis Ortiz Pérez	6	5	5	2	3	1	4	1
XI	17-070	7 de Julio	Guillermo Buendía Hernández	4	5	2	2	5	1	1	1
XI	17-071	7 de Julio (Amp)	Reyna Pérez Castañeda	1	5	3	2	2	2	-	-
XI	17-072	Centro I	Jony Zapotitla Fierro	2	5	6	2	7	1	4	1
XI	17-073	Centro II	Alejandro Cruz Mangas	6	5	4	2	5	1	7	1
XII	17-074	Ignacio Zaragoza I	Gustavo Sabino Pérez Meza	2	5	4	2	1	1	3	1
XII	17-075	Ignacio Zaragoza II	Yolanda Villagrán Santana	2	5	3	2	4	1	5	1
XI	17-076	Jardín Balbuena I	Blanca Estela Frausto Cuevas	6	5	2	2	1	1	8	1
XI	17-077	Jardín Balbuena II	Francisco Javier Álvarez Barreiro	3	5	1	2	2	2	-	-
XI	17-078	Jardín Balbuena III	Idelfonso García Ortiz	4	5	5	2	6	1	1	1
XII	17-079	Moctezuma 2a. sección I	Víctor Martín Rodríguez A.	2	5	3	2	5	1	4	1
XII	17-080	Moctezuma 2a. sección II	Georgina Molina Vega	7	5	3	2	1	1	5	1
XII	17-081	Moctezuma 2a. sección III	Blanca Estela López Ávalos	4	5	5	2	2	1	3	1
XII	17-082	Moctezuma 2a. sección IV	María Eugenia Ponce Orozco	5	5	7	2	4	1	3	1
XI	17-083	Morelos I	María Elena Nava Rosas	6	5	4	2	2	1	5	1
XI	17-084	Morelos II	Francisco Torres Solís	6	5	9	2	5	1	4	1
XII	17-085	Pensador Mexicano I	Gabriela Carrillo Garrido	5	5	1	2	3	1	2	1
XII	17-086	Pensador Mexicano II	Moisés Viveros Serrano	6	5	4	2	1	1	9	1

Nota: Se presentan casos en que el tercer lugar obtuvo una importante diferencia de votos respecto al cuarto lugar; sin embargo, se les asignó la misma cantidad de integrantes en el Comité.

Venustiano Carranza

(1 de 2)

Ubicación en la delegación



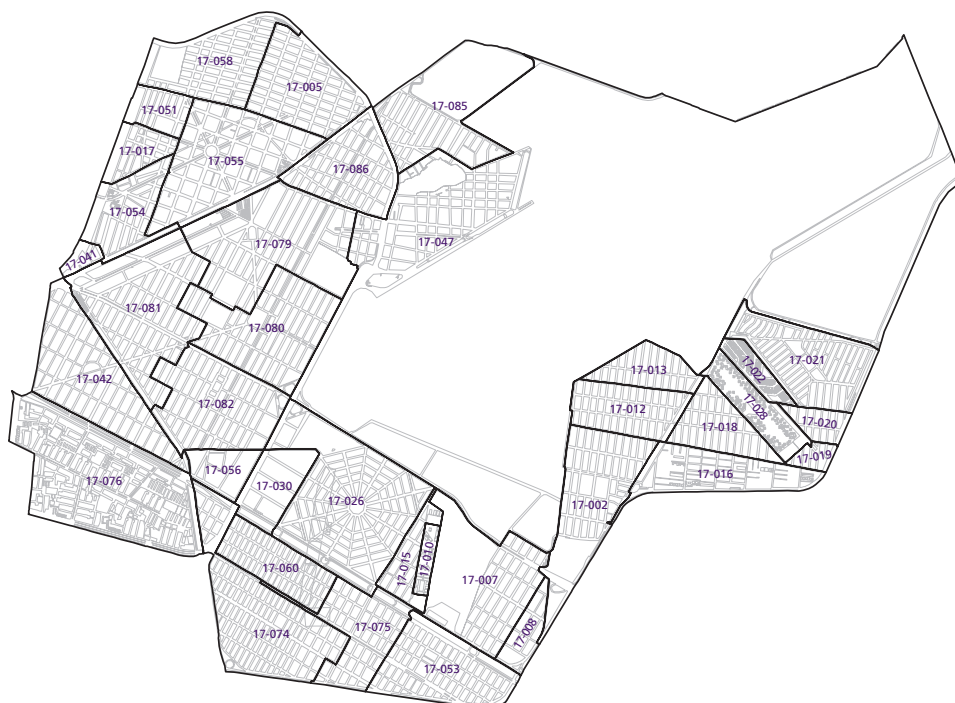
Fórmulas con mayor cantidad de votos

Clave	Colonia	Fórmula	Clave	Colonia	Fórmula
17-001	Aaron Sáenz	1	17-050	Popular Rastro	4
17-003	Aeronáutica Militar	3	17-052	Progresista	3
17-004	Alvaro Obregón	3	17-057	Sevilla	3
17-006	Artes Gráficas	1	17-059	Tres Mosqueteros	2
17-009	Azteca	1	17-061	Valle Gómez	5
17-011	Candelaria De Los Patos (U Hab)	5	17-062	Venustiano Carranza	1
17-023	El Parque	4	17-063	Venustiano Carranza (Ampl)	6
17-024	Emiliano Zapata (U Hab)	1	17-064	Viaducto - Balbuena (Conj Hab)	3
17-025	Emilio Carranza	7	17-065	10 de Mayo	2
17-027	Felipe Ángeles	1	17-066	20 de Noviembre	7
17-031	Jamaica	3	17-067	20 de Noviembre (Ampl)	2
17-032	Janitzio	5	17-068	24 de Abril	1
17-034	Kennedy (U Hab)	1	17-069	5to. Tramo de 20 de Noviembre	6
17-035	Lorenzo Boturini	4	17-070	7 de Julio	4
17-036	Magdalena Mixhuca	2	17-071	7 de Julio (Ampl)	1
17-037	Magdalena Mixhuca (Pblo)	6	17-072	Centro I	2
17-038	Merced Balbuena	4	17-073	Centro II	6
17-039	Michoacana	2	17-077	Jardín Balbuena II	3
17-040	Michoacana (Ampl)	1	17-078	Jardín Balbuena III	4
17-045	Nicolás Bravo	6	17-083	Morelos I	6
17-046	Penitenciaría (Ampl)	6	17-084	Morelos II	6
17-049	Pino (U Hab)	1			

Venustiano Carranza

(2 de 2)

Ubicación en la delegación



Fórmulas con mayor cantidad de votos

Clave	Colonia	Fórmula	Clave	Colonia	Fórmula
17-002	Adolfo López Mateos	5	17-042	Moctezuma 1a. sección	5
17-005	Aquiles Serdán	5	17-047	Peñon de los Baños	2
17-007	Aviación Civil	2	17-051	Primero de Mayo	3
17-008	Aviación Civil (Ampl)	2	17-053	Puebla	1
17-010	Bahía (U Hab)	2	17-054	Revolución	1
17-012	Caracol	5	17-055	Romero Rubio	7
17-013	Caracol (Ampl)	5	17-056	Santa Cruz Aviación	1
17-015	Cuatro Arboles	3	17-058	Simón Bolívar	3
17-016	Cuchilla Pantitlán	3	17-060	Valentín Gómez Farías	1
17-017	Damián Carmona	7	17-074	Ignacio Zaragoza I	2
17-018	El Arenal 1a. sección	4	17-075	Ignacio Zaragoza II	2
17-019	El Arenal 2a. sección	1	17-076	Jardín Balbuena I	6
17-020	El Arenal 3a. sección	1	17-079	Moctezuma 2a. seccion I	2
17-021	El Arenal 4a. sección	4	17-080	Moctezuma 2a. seccion II	7
17-022	El Arenal Pto. Aéreo (Fracc)	4	17-081	Moctezuma 2a. seccion III	4
17-026	Federal	1	17-082	Moctezuma 2a. seccion IV	5
17-028	FIVIPORT (U Hab)	6	17-085	Pensador Mexicano I	5
17-030	Industrial Puerto Aéreo (Fracc)	1	17-086	Pensador Mexicano II	6
17-041	Miguel Hidalgo	2			

3. Numeralia

Delegación política con mayor participación ciudadana

Delegación	Lista nominal	Participación
Milpa Alta	87 267	14.74%

Delegación política con menor participación ciudadana

Delegación	Lista nominal	Participación
Benito Juárez	346 568	3.33%

Colonia con mayor participación ciudadana

Colonia	Delegación	Lista nominal	Participación
San José Obrero	Xochimilco	118	60.17%

Colonia con menor participación ciudadana

Colonia	Delegación	Lista nominal	Participación
Narvarte V	Benito Juárez	7 755	0.21%

Mesa receptora de votación con mayor cantidad de votos recibidos

Numeralia

Clave de mesa receptora	Colonia	Delegación	Lista nominal	Votos recibidos
09-007-01	San Lorenzo Tlacoyucan (Pblo)	Milpa Alta	3 419	966

Mesas receptoras de votación con menor cantidad de votos recibidos

Clave de mesa receptora	Colonia	Delegación	Lista nominal	Votos recibidos
07-010-01	Arboledas	Iztapalapa	711	3
10-012-01	Altavista	Álvaro Obregón	48	3

Glosario

- Ciudadano** Persona que pertenece a un Estado, como sujeto con derechos civiles y políticos.
- Colonia** División territorial del Distrito Federal, que realiza el Instituto Electoral del Distrito Federal para efectos de participación y representación ciudadana, que se hace con base en la identidad cultural, social, étnica, política, económica, geográfica y demográfica.
- Comité ciudadano** Órgano de representación ciudadana de la colonia. En 2010, en cada colonia se eligió un comité ciudadano conformado por nueve integrantes o, en forma excepcional, en los casos en que sólo se registró una fórmula para contender, por cinco ciudadanos.
- Consejo del pueblo** Órgano de representación ciudadana en los pueblos originarios reconocidos por la Ley de Participación Ciudadana del Distrito Federal, donde se mantiene la figura de autoridad tradicional de acuerdo con sus normas, procedimientos y prácticas tradicionales.
- Delegación** Denominación genérica de cada una de las 16 demarcaciones territoriales en que se divide la superficie del Distrito Federal para el establecimiento de órganos político-administrativos.
- Fórmula** Conjunto de ciudadanos registrados formalmente para contender en la elección de comités ciudadanos y consejos de los pueblos, al que se le asigna un número para ser identificado por los votantes de la colonia o el pueblo originario.

- Lista nominal de electores** Documento que contiene la relación de los ciudadanos inscritos en el padrón electoral, a quienes se ha expedido y entregado su credencial para votar con fotografía. El listado se agrupa en orden alfabético, por distrito y sección.
- Mesa receptora de votación** Órgano integrado por ciudadanos designados por la autoridad electoral, cuya responsabilidad consiste en recibir los votos y efectuar el escrutinio y cómputo el día de la jornada electiva. En la Elección de Comités Ciudadanos y Consejos de los Pueblos 2010 se instaló una mesa receptora de votación por cada 5 000 ciudadanos inscritos en la lista nominal de electores de la colonia o del pueblo correspondiente. En esa ocasión cada una fue integrada por dos funcionarios, uno que fungió como presidente y otro como secretario-escrutador.
- Padrón electoral** Base de datos que contiene la información básica de todos aquellos ciudadanos mexicanos, en pleno uso de sus derechos político-electorales, que han solicitado formalmente y de manera individual su inscripción al mismo.
- Participación ciudadana** El Artículo 2 de la Ley de Participación Ciudadana del Distrito Federal establece que “la participación ciudadana es el derecho de los ciudadanos y habitantes del Distrito Federal a intervenir y participar, individual o colectivamente, en las decisiones públicas, en la formulación, ejecución y evaluación de las políticas, programas y actos de gobierno”.
- Participación** Proporción expresada en términos porcentuales que representa el nivel de asistencia de los ciudadanos a las urnas para emitir su voto, respecto del total de los ciudadanos inscritos en la lista nominal de electores en un ámbito electoral definido.
- Pueblo** Asentamiento que con base en la identidad cultural, social, étnica, posee formas propias de organización dentro de una demarcación territorial específica reconocida por sus propios habitantes y que, para efectos de la elección de los consejos de los pueblos, es definida por el órgano electoral local.

Lista de abreviaturas

Ampl	Ampliación
Barr	Barrio
Cond	Condominio
Conj Hab	Conjunto habitacional
Ej	Ejido
Fracc	Fraccionamiento
MRV	Mesa receptora de votación
Pblo	Pueblo
Pje	Paraje
Rdcial	Residencial
Rncda	Rinconada
Secc	Sección
U Hab	Unidad habitacional
Z Mil	Zona militar

Estadística de la elección de Comités Ciudadanos y Consejos de los Pueblos 2010. Resultados se terminó de imprimir en GVG Grupo Gráfico, S.A. de C.V., Leandro Valle 14, Letra C, colonia Centro, delegación Cuauhtémoc, 06010, México, D.F., el 15 de agosto de 2011. El cuidado de la edición estuvo a cargo de Susana Garaiz, analista correctora de estilo. El tiraje fue de 1 000 ejemplares impresos en papel bond de 90 gramos y forros en cartulina cuché mate de 250 gramos. Se utilizó la fuente tipográfica Frutiger.



Instituto Electoral del Distrito Federal