

Estadística
de la Elección de los Comités Ciudadanos
y los Consejos de los Pueblos
2013
y de la **Consulta Ciudadana**
para el presupuesto participativo
2014

Resultados



Elección de comités ciudadanos
y consejos de los pueblos





CONSEJO GENERAL DEL INSTITUTO ELECTORAL DEL DISTRITO FEDERAL

Consejera presidenta	DIANA TALAVERA FLORES
Consejeros electorales	MARTHA LAURA ALMARAZ DOMÍNGUEZ MARIANA CALDERÓN ARAMBURU GUSTAVO ERNESTO FIGUEROA CUEVAS NOEMÍ LUJÁN PONCE MAURICIO RODRÍGUEZ ALONSO JUAN CARLOS SÁNCHEZ LEÓN
Secretario ejecutivo	BERNARDO VALLE MONROY

REPRESENTANTES DE LOS PARTIDOS POLÍTICOS

PARTIDO ACCIÓN NACIONAL

Propietario	JUAN DUEÑAS MORALES
Suplente	ELSY LILIAN ROMERO CONTRERAS

PARTIDO REVOLUCIONARIO INSTITUCIONAL

Propietario	RENÉ MUÑOZ VÁZQUEZ
Suplente	VÍCTOR MANUEL CAMARENA MEIXUEIRO

PARTIDO DE LA REVOLUCIÓN DEMOCRÁTICA

Propietario	RIGOBERTO ÁVILA ORDOÑEZ
Suplente	José ANTONIO ALEMÁN GARCÍA

PARTIDO DEL TRABAJO

Propietario	ERNESTO VILLARREAL CANTÚ
Suplente	ÓSCAR FRANCISCO CORONADO PASTRANA

PARTIDO VERDE ECOLOGISTA DE MÉXICO

Propietaria	ZULY FERIA VALENCIA
Suplente	SAMUEL RODRÍGUEZ TORRES

MOVIMIENTO CIUDADANO

Propietario	ARMANDO DE JESÚS LEVY AGUIRRE
Suplente	HUGO MAURICIO CALDERÓN ARRIAGA

NUEVA ALIANZA

Propietaria	HERANDENY SÁNCHEZ SAUCEDO
Suplente	JOSÉ ALEJANDRO PARDAVÉ ESPINOSA

DIPUTADOS INTEGRANTES DE LOS GRUPOS PARLAMENTARIOS CON REPRESENTACIÓN EN LA ASAMBLEA LEGISLATIVA DEL DISTRITO FEDERAL

PARTIDO ACCIÓN NACIONAL

Propietario	ANDRÉS SÁNCHEZ MIRANDA
Suplente	SANTIAGO TABOADA CORTINA

PARTIDO REVOLUCIONARIO INSTITUCIONAL

Propietario	JOSÉ FERNANDO MERCADO GUIDA
Suplente	RUBÉN ERICK ALEJANDRO JIMÉNEZ HERNÁNDEZ

PARTIDO DE LA REVOLUCIÓN DEMOCRÁTICA

Propietario	AGUSTÍN TORRES PÉREZ
-------------	----------------------

PARTIDO DEL TRABAJO

Propietario	GENARO CERVANTES VEGA
Suplente	MIRIAM SALDAÑA CHÁIREZ

PARTIDO VERDE ECOLOGISTA DE MÉXICO

Propietario	JESÚS SESMA SUÁREZ
Suplente	ALBERTO EMILIANO CINTA MARTÍNEZ

MOVIMIENTO CIUDADANO

Propietario	ÓSCAR OCTAVIO MOGUEL BALLADO
Suplente	ROSALÍO ALFREDO PINEDA SILVA

Estadística
de la Elección de los Comités Ciudadanos
y los Consejos de los Pueblos

2013

y de la **Consulta Ciudadana**
para el presupuesto participativo

2014

Resultados

COMISIÓN DE ORGANIZACIÓN Y GEOGRAFÍA ELECTORAL

Presidenta

Consejera electoral Noemí Luján Ponce

Integrantes

Consejera electoral Mariana Calderón Aramburu

Consejero electoral Mauricio Rodríguez Alonso

Representantes de los partidos políticos

Partido Acción Nacional: Juan Dueñas Morales (propietario), Elsy Lilian Romero Contreras (suplente) • Partido Revolucionario Institucional: René Muñoz Vázquez (propietario), Víctor Manuel Camarena Meixueiro (suplente) • Partido de la Revolución Democrática: Rigoberto Ávila Ordoñez (propietario), José Antonio Alemán García (suplente) • Partido del Trabajo: Ernesto Villarreal Cantú (propietario), Óscar Francisco Coronado Pastrana (suplente) • Partido Verde Ecologista de México: Zuly Feria Valencia (propietaria), Samuel Rodríguez Torres (suplente) • Movimiento Ciudadano: Armando de Jesús Levy Aguirre (propietario), Hugo Mauricio Calderón Arriaga (suplente) • Nueva Alianza: Herandeny Sánchez Saucedo (propietaria), José Alejandro Pardavé Espinosa (suplente)

Coordinación del proyecto

Dirección Ejecutiva de Organización y Geografía Electoral

Delia Guadalupe del Toro López, directora ejecutiva

Roberto Senovio Romero, encargado de la Subdirección de Estadística y Estudios Electorales

Desarrollo estadístico, integración de cifras y diseño

Rocío Baltazar Hernández, jefa del Departamento de Estadística Electoral • Gerardo Napoleón Díaz Castellanos, analista

Validación de cifras e insumos cartográficos

Margarita Ramírez Olguín, jefa del Departamento de Análisis e Investigación Electoral • Miguel Ángel Villa Herrera, líder de proyecto • Rogelio Cruz Valdez, líder de proyecto • Juan Carlos Paniagua García, líder de proyecto • María del Carmen Zúñiga Arriaga, líder de proyecto • Alan Geovanni Velázquez Valera, analista • Catalina Pérez Castro, analista • Ignacio Vázquez Leal, analista

Coordinación de la edición

Dirección Ejecutiva de Capacitación Electoral y Educación Cívica

Raúl Ricardo Zuñiga Silva, director ejecutivo

María Ortega Robles, coordinadora editorial • Javier Aguilar Barragán, jefe del Departamento de Diseño y Edición • Susana María Garaiz Flores, analista correctora de estilo • José Luis Guerrero Hernández, analista diseñador

Documento recibido por la Comisión de Organización y Geografía Electoral el 17 de diciembre de 2013.

D.R. Instituto Electoral del Distrito Federal

Dirección Ejecutiva de Organización y Geografía Electoral

Huizaches 25, colonia Rancho Los Colorines, delegación Tlalpan, 14386, México D.F.

www.iedf.org.mx

Primera edición, junio de 2014

Publicación electrónica de distribución gratuita, prohibida su venta.

Hecho en México.

Índice

Presentación	7
Introducción	8
Apunte metodológico	9
1. Elección de los Comités Ciudadanos y los Consejos de los Pueblos 2013	13
Estadística de la entidad	14
Estadística por delegación	20
Azcapotzalco	21
Coyoacán	32
Cuajimalpa de Morelos	46
Gustavo A. Madero	53
Iztacalco	75
Iztapalapa	83
La Magdalena Contreras	113
Milpa Alta	120
Álvaro Obregón	124
Tláhuac	150
Tlalpan	158
Xochimilco	176
Benito Juárez	185
Cuauhtémoc	193
Miguel Hidalgo	201
Venustiano Carranza	212
2. Consulta Ciudadana para el presupuesto participativo 2014	223
Estadística de la entidad	224
Estadística por delegación	242
Azcapotzalco	243
Coyoacán	251
Cuajimalpa de Morelos	261
Gustavo A. Madero	265
Iztacalco	279
Iztapalapa	283
La Magdalena Contreras	301
Milpa Alta	305

Álvaro Obregón	307
Tláhuac.....	321
Tlalpan	325
Xochimilco.....	337
Benito Juárez	343
Cuauhtémoc.....	347
Miguel Hidalgo	351
Venustiano Carranza.....	357
Libro de códigos	363
3. Numeralia	365

Presentación

Los instrumentos de participación ciudadana constituyen mecanismos que permiten a los ciudadanos coadyuvar e interactuar con sus autoridades en el continuo ejercicio del quehacer gubernamental, reforzando al mismo tiempo el vínculo entre los ciudadanos y las instituciones de gobierno.

En este contexto, la participación ciudadana se ha convertido en una herramienta que apuntala el camino de las sociedades hacia escenarios en los que tanto ciudadanos como autoridades interactúan con corresponsabilidad en los actos de gobierno. En estos ejercicios, los ciudadanos van más allá de sólo emitir su voto y manifestar sus preferencias: se involucran directamente en la toma de decisiones que atañen a su propio entorno.

Por tanto, ejercicios como los de la jornada electiva efectuada en la capital del país el 1 de septiembre de 2013 colocan a los ciudadanos de las sociedades modernas, como es el caso de nuestra ciudad capital, en escenarios y prácticas comunes de la democracia participativa, convirtiéndose en actores activos en la toma de decisiones que afectan a su comunidad.

Del mismo modo, es de resaltar que, en congruencia con el auge que han tenido las tecnologías de la información y la comunicación en diferentes ámbitos de la vida cotidiana, el Instituto Electoral del Distrito Federal ha dado seguimiento a los desarrollos tecnológicos al continuar con la implementación del Sistema Electrónico por Internet,¹ por medio del cual los ciudadanos que así lo decidieron pudieron sufragar y opinar en módulos de acceso a esta red universal para elegir los órganos de representación ciudadana y decidir sobre la aplicación de los recursos destinados al presupuesto participativo 2014.

El documento que usted tiene en sus manos presenta un compendio estadístico de los resultados de los mencionados ejercicios de participación ciudadana. El propósito principal de esta obra es ofrecer al lector los resultados derivados de la jornada electiva de septiembre de 2013, a partir de los cuales se pueden formular hipótesis e interpretaciones. Al mismo tiempo revela los proyectos en que se habrán de emplear los recursos económicos destinados por las delegaciones a cada una de las colonias y los pueblos del Distrito Federal en términos de presupuesto participativo.

DIANA TALAVERA FLORES
Consejera presidenta del Instituto Electoral del Distrito Federal

¹ Se refiere al Sistema Electrónico por Internet aprobado por el Consejo General del Instituto mediante el acuerdo ACU-037-13.

Introducción

En correspondencia con la orientación de su gestión institucional, el Instituto Electoral del Distrito Federal da a conocer la presente publicación como parte de sus actividades y resultados. Con ello, este órgano electoral local, además de cumplir con su deber informativo, abre una ventana para que la ciudadanía conozca parte de su desempeño cotidiano, el relativo a la generación de insumos de carácter estadístico que ayudan al análisis político-electoral en la capital del país.

El antecedente inmediato de la elección de un órgano de representación ciudadana en la Ciudad de México se remonta a la elección de los comités ciudadanos y consejos de los pueblos en 2010. Luego de 11 años de la elección de los llamados comités vecinales, en 1999, los ciudadanos del Distrito Federal tuvieron nuevamente la posibilidad de integrar y elegir sus órganos de representación. De esta forma, al cumplirse el periodo de encargo, el pasado 1 de septiembre de 2013 se renovó a los órganos de representación ciudadana electos en 2010, conforme a lo establecido en la *Ley de Participación Ciudadana del Distrito Federal* (LPCDF).

La presente *Estadística de la Elección de los Comités Ciudadanos y los Consejos de los Pueblos 2013 y la Consulta Ciudadana para el presupuesto participativo 2014. Resultados* exhibe las cifras finales de los votos y opiniones manifestados por los ciudadanos en las mesas receptoras de votación y opinión, y a través del Sistema Electrónico por Internet.¹

En congruencia con lo anterior, el documento que usted tiene en sus manos se compone de dos capítulos principales. El primero se refiere a la Elección de los Comités Ciudadanos y los Consejos de los Pueblos 2013, y presenta los resultados de dicha elección desagregados por entidad, delegaciones y colonias o pueblos originarios. Por ejemplo, da cuenta de los votos obtenidos por las 7 804 fórmulas contendientes en las 1 778 colonias en que hubo elección² y del número de sus integrantes, así como el nombre de su coordinador. Muestra también la participación ciudadana, desagregada en los tres ámbitos geográficos mencionados. Asimismo, incluye mapas delegacionales con división por colonia, y la fórmula ganadora en cada una.

El segundo capítulo, por su parte, corresponde a los resultados de la Consulta Ciudadana para el presupuesto participativo 2014. En él se presentan tablas y gráficas que muestran, entre otros datos, el proyecto específico que obtuvo el mayor número de opiniones en cada colonia o pueblo y el rubro general que más opiniones recibió por delegación y en la entidad, por citar algunos ejemplos.

Finalmente, se incluye una numeralia que ofrece datos relevantes de ambos ejercicios de participación ciudadana, como la delegación y la colonia con mayor participación ciudadana.

NOEMÍ LUJÁN PONCE
Consejera electoral, presidenta de la Comisión de Organización y Geografía Electoral

¹ Se refiere al Sistema Electrónico por Internet aprobado por el Consejo General del Instituto mediante el acuerdo ACU-037-13.

² Al respecto, es de mencionarse que en 15 de 1 793 colonias y pueblos originarios en que se divide el Distrito Federal no se registró ninguna fórmula para contender.

Apunte metodológico

El presente apartado tiene como propósito describir las etapas implicadas en la elaboración de la estadística de los resultados de la Elección de los Comités Ciudadanos y los Consejos de los Pueblos 2013 y de la Consulta Ciudadana para el presupuesto participativo 2014. Dichas etapas se circunscriben a las fases de recepción de expedientes y bases de datos, de validación de dichos insumos y de integración de cifras.

Recopilación

La Dirección Ejecutiva de Organización y Geografía Electoral (DEOyGE) recibió de los 40 distritos electorales, durante la segunda semana de septiembre de 2013, las copias certificadas de los expedientes de cómputo de la Elección de los Comités Ciudadanos y los Consejo de los Pueblos 2013 y las constancias de validación de la Consulta Ciudadana para el presupuesto participativo 2014.

Al mismo tiempo, obtuvo las bases de datos de los sistemas informáticos, con los resultados de la jornada electiva: el Sistema de Cómputo de Votos e Integración de los Comités Ciudadanos y los Consejos de los Pueblos (SICOVICC) y el Sistema de Validación de la Consulta Ciudadana (SIVACC).

Otro insumo necesario para la integración de la estadística lo constituyen las resoluciones emitidas por el Tribunal Electoral del Distrito Federal (TEDF) y el Tribunal Electoral del Poder Judicial de la Federación (TEPJF), referentes a los recursos de impugnación presentados por los representantes de las fórmulas. Por ello, la DEOyGE solicitó al área jurídica institucional dicha información a fin de, en su caso, aplicar los ajustes correspondientes.

Validación

En esta etapa se cotejó la información contenida en los sistemas informáticos contra las cifras asentadas en las actas y las constancias emitidas para cada una de las mesas receptoras de votación y opinión (MRVYO) instaladas el 1 de septiembre de 2013.

Para ello, se determinaron los razonamientos a considerar en esta actividad, los cuales fueron plasmados en el documento *Criterios para el cotejo, validación y, en su caso, corrección de la base de datos del SICOVICC y del SIVACC*. Dicho documento fue enviado a las oficinas de los consejeros electorales integrantes de la Comisión de Organización y Geografía Electoral (COyGE) el 11 de septiembre de 2013.

De esta forma quedaron establecidos los criterios técnicos y operativos para clasificar las posibles inconsistencias entre los resultados asentados en actas y constancias y lo observado en los sistemas de información.

El trabajo de validación se realizó en un lapso aproximado de 15 días (entre el 17 y el 30 de septiembre). En el caso de la elección de comités ciudadanos y consejos de los pueblos se revisó en dos ocasiones las 2 500 actas correspondientes a las MRVYO instaladas en la jornada electiva, además de lo capturado en el SICOVICC. Durante la validación se verificó la totalidad de las cifras de votos emitidos para cada fórmula participante y los votos nulos, tanto en MRVYO como por Internet.¹

Al mismo tiempo se llevó a cabo el trabajo de revisión y cotejo de la totalidad de las opiniones asentadas en las constancias y lo que reportó el SIVACC. Se cotejaron 1 787 constancias, equivalentes al número de colonias del Distrito Federal en las cuales se registraron proyectos específicos.

A diferencia del proceso de validación de las actas, para la integración de las cifras de los proyectos sometidos a opinión se requirió clasificar los proyectos específicos, a efecto de incluirlos en los cinco rubros generales que establece la (LPCDF).²

Dada la diversidad de nombres asignados a los proyectos, resultó necesario llevar a cabo un proceso de homogeneización para incorporar cada proyecto en los rubros generales correspondientes. En otras palabras, se perfilaron los proyectos según su afinidad al rubro respectivo. Lo anterior implicó la codificación de los rubros específicos, así como la respectiva consolidación de la base de datos del SIVACC.

Con base en la validación, se obtuvo lo siguiente:

Indicador	Elección de los Comités Ciudadanos y los Consejos de los Pueblos 2013	Consulta Ciudadana para el presupuesto participativo 2014
Número de actas y constancias revisadas	2 500 (se revisaron dos veces)	1 787
Número de actas y constancias con inconsistencias	937	9

Las inconsistencias detectadas y clasificadas, por tipo de caso, fueron las siguientes:

Indicador	Elección de los Comités Ciudadanos y los Consejos de los Pueblos 2013	Consulta Ciudadana para el presupuesto participativo 2014
Caso 1: El dato en el SICOVICC o el SIVACC es igual al asentado con número en el acta, pero diferente al asentado con letra (o viceversa).	25	0
Caso 2: El dato del SICOVICC o el SIVACC es diferente al dato escrito con número y con letra en el acta.	313	1
Caso 3: Correcciones confusas.	19	0
Caso 4: El SICOVICC o el SIVACC tiene el valor cero escrito con número, y el acta tiene un espacio en blanco (en la columna "Con número", "Con letra" o en ambas).	308	0
Caso 5: Cifras no confirmadas.	214	0
Caso 6: Acta ilegible.	0	0
Caso 7: Cantidad excesiva de votos nulos.	5	0
Caso 8: En el acta los totales están en blanco en la columna "Con número".	70	0
Caso 9: La cifra de Internet asentada en el acta es diferente a la del SICOVICC o el SIVACC.	158	8
Otros: Asentaron cifras a fórmulas no registradas en el acta. Este rubro también considera los casos en los que los datos asentados en el SICOVICC no fueron capturados en la MRVYO conforme al acta.	24	0
Total de inconsistencias detectadas	1 136	9

¹ Se refiere al Sistema Electrónico por Internet aprobado por el Consejo General del Instituto mediante el acuerdo ACU-037-13.

² Dichos rubros son: Obras y servicios; Equipamiento; Infraestructura urbana; Prevención del delito; y Actividades recreativas, deportivas y culturales (Artículo 83, 2º párrafo).

Derivado de la validación, se encontró que la inconsistencia más recurrente fue la incongruencia entre los datos asentados en el acta y/o la constancia y los datos capturados en los sistemas. Esto implicó modificaciones en algunas de las cifras de los sistemas, a fin de subsanar errores de captura.

Esta etapa también consideró la revisión de las resoluciones emitidas por el TEDF y el TEPJF.

Al respecto, el TEDF resolvió cancelar el registro a la fórmula 1 en la colonia Álamos 1, clave 14-051, del Distrito Electoral XVII. En la colonia La Colmena (unidad habitacional),³ clave 07-105, del Distrito Electoral XXIII, dicha instancia jurisdiccional resolvió modificar los resultados de la votación emitida en el distrito. Asimismo, afectó la asignación e integración de los comités ciudadanos de tres colonias: La Colmena (U Hab), clave 07-105, de Iztapalapa; Gral. C. A. Madrazo, clave 10-083, de Álvaro Obregón; y Viveros de Coactetlan, clave 12-199, de la delegación Tlalpan.

En el mismo sentido, el TEPJF modificó la asignación e integración de los comités ciudadanos de las colonias Acacias, clave 14-001, de la delegación Benito Juárez, y Paraje Zacatepec, clave 07-155, de Iztapalapa.

Adicionalmente, en la colonia Lomas de Sotelo, clave 16-045, del Distrito IX, en la delegación Miguel Hidalgo, el TEDF ordenó la celebración de una Consulta Ciudadana Extraordinaria, misma que se realizó los días 22 y 24 noviembre de 2013. En consecuencia, los nuevos resultados se incorporaron al documento. De igual forma, en acatamiento a la resolución SUP-REC-138/2013 de la Sala Superior del TEPJF, mediante la cual se ordenó la celebración de una elección extraordinaria en la colonia Chapultepec Polanco (Polanco), clave 16-022, correspondiente al Distrito Electoral XIV, en Miguel Hidalgo, se integraron al documento los resultados de la jornada electiva extraordinaria efectuada los días 24 y 26 de enero de 2014.

Integración de la estadística

Con la revisión de las 2 500 actas de escrutinio y cómputo y las 1 787 constancias de validación, así como de las resoluciones a los recursos de impugnación presentados ante el TEDF y TEPJF, se alcanzó un propósito doble: confirmar el sentido de la votación para cada fórmula registrada y de las opiniones emitidas para cada proyecto específico. Además, se dio congruencia a la información estadística oficial, que se difunde a través del presente documento.

El cuadro siguiente contiene las cifras de la votación total emitida en la Elección de los Comités Ciudadanos y los Consejos de los Pueblos 2013, así como el total de opiniones recibidas por los proyectos específicos del presupuesto participativo para 2014. Su objeto es comparar dichas variables en dos momentos: cuando las cifras derivaron de lo asentado en las bases de datos (originales) del SICOVIC y el SIVACC, y lo que resultó una vez aplicados los criterios de revisión y cotejo, así como los ajustes por las resoluciones a los recursos de impugnación.

³ Para facilitar la lectura, en adelante se utilizará la abreviatura U Hab.

Indicador	Votación total emitida en la Elección de los Comités Ciudadanos y los Consejos de los Pueblos 2013	Total de opiniones emitidas en la Consulta Ciudadana para el presupuesto participativo 2014
Cifra del sistema informático (original) SICOVICC SIVACC	880 759	877 391
Cifra derivada de la validación de los sistemas informáticos a partir de las actas de escrutinio y cómputo y de las constancias de validación, así como de las resoluciones de los tribunales local y federal y las jornadas electivas extraordinarias	880 934*	876 910*
Diferencia	175	- 481

* Incluye los resultados de la jornada electiva extraordinaria así como de la consulta ciudadana extraordinaria celebradas respectivamente en las colonias Chapultepec Polanco (Polanco), clave 16-022, y Lomas de Sotelo, clave 16-045, en la delegación Miguel Hidalgo.

Por último, una variable a considerar en la integración de la estadística fue el dato de la lista nominal utilizada en la jornada electiva, la cual registró 7 337 239 ciudadanos. La fecha de corte es el 15 de junio de 2013. Para efectos estadísticos, dicha lista nominal se ajustó derivado de que en 15 de las 1 793 colonias del Distrito Federal no se registraron fórmulas para contender en la Elección de los Comités Ciudadanos y los Consejos de los Pueblos 2013. Así, la cifra utilizada para la presente estadística ascendió a 7 323 254 ciudadanos.

Para la elección extraordinaria realizada en la colonia Chapultepec Polanco (Polanco), clave 16-022, la lista nominal no se modificó, ya que se utilizó la misma de la jornada electiva del 1 de septiembre de 2013. En el caso de la Consulta Ciudadana Extraordinaria, se restaron de la lista nominal los ciudadanos inscritos en las seis colonias en las que no se registró ningún proyecto específico. En consecuencia, el dato del listado nominal fue 7 329 120 ciudadanos. De igual manera, en la Consulta Ciudadana Extraordinaria celebrada en la colonia Lomas de Sotelo, clave 16-045, se utilizó la misma lista nominal de la jornada electiva.

Indicador	Elección de los Comités Ciudadanos y los Consejos de los Pueblos 2013	Consulta Ciudadana para el presupuesto participativo 2014
Lista nominal	7 337 239	7 337 239
Lista nominal de las 15 colonias donde no se registraron fórmulas / Lista nominal de las seis colonias donde no se registraron proyectos	13 985	8 119
Lista nominal ajustada	7 323 254	7 329 120

DELIA GUADALUPE DEL TORO LÓPEZ
Directora ejecutiva de Organización y Geografía Electoral

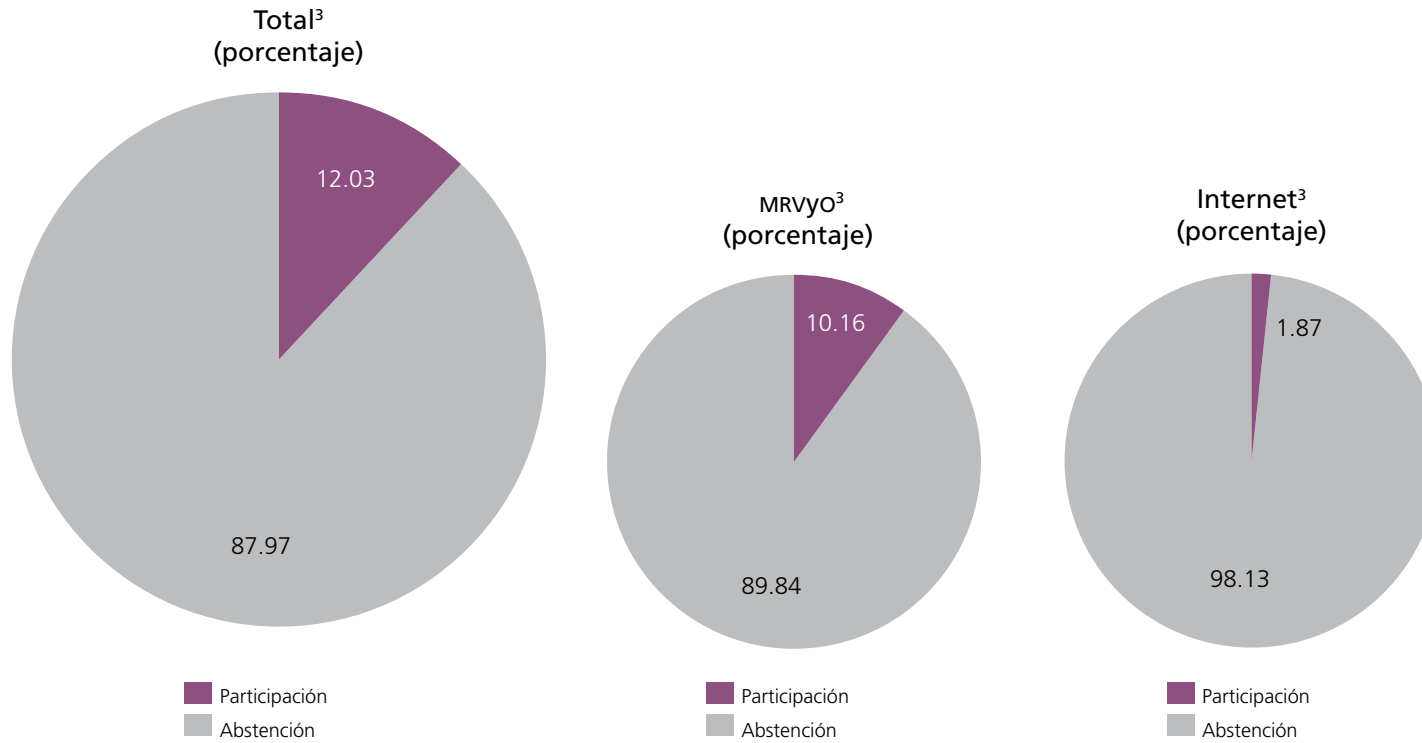
[Regresar a índice](#)

Elección de los Comités Ciudadanos y los Consejos de los Pueblos 2013

Estadística de la entidad

Resultados de la votación y participación ciudadana

Lista nominal	Número de votos obtenidos por modalidad		Total de votos ²	Participación (%) ³
	MRVVO	Internet ¹		
7 323 254	743 748	137 186	880 934	12.03



NOTA: La lista nominal definitiva para la jornada electiva fue de 7 337 239 ciudadanos. Sin embargo, para efectos del cálculo de la participación ciudadana se descontó a los ciudadanos registrados en las 15 colonias en las que no hubo elección.

¹ Se refiere al Sistema Electrónico por Internet, aprobado por el Consejo General del Instituto Electoral del Distrito Federal (IEDF), mediante el acuerdo ACU-037-13.

² Incluye los resultados de la jornada electiva extraordinaria realizada en la colonia Chapultepec Polanco (Polanco), clave 16-022, los días 24 y 26 de enero de 2014. Lo anterior, con base en la resolución emitida por la Sala Superior del TEPJF, identificada con la clave SUP-REC-138/2013.

³ El porcentaje de participación se obtiene de dividir el número total de votos recibidos (en MRVVO y a través del Sistema Electrónico por Internet) entre el dato de la lista nominal.

FUENTE: Elaborados por la DEOyGE con base en la lista nominal (ajustada) proporcionada por el Instituto Federal Electoral (IFE), con fecha de corte al 15 de junio de 2013, y los resultados de la votación emitida en la jornada electiva de los comités ciudadanos y los consejos de los pueblos en 2013.

Total de colonias, pueblos, fórmulas registradas, integrantes y MRVyo instaladas por delegación

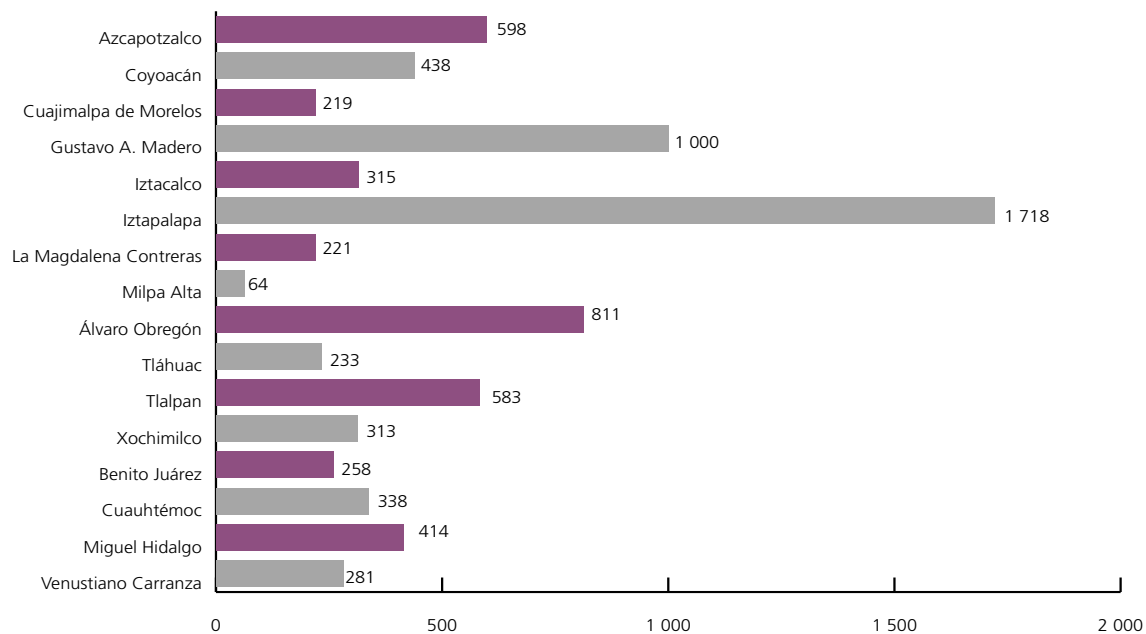
Delegación	Colonias	Pueblos	Fórmulas contendientes	Colonias sin fórmulas registradas	Integrantes de las fórmulas contendientes	MRVyo instaladas
Azcapotzalco	111	-	598	-	2 990	137
Coyoacán	147	-	438	2	2 190	200
Cuajimalpa de Morelos	44	-	219	1	1 095	56
Gustavo A. Madero	230	-	1 000	1	5 000	333
Iztacalco	55	-	315	-	1 575	98
Iztapalapa	290	-	1 718	1	8 590	442
La Magdalena Contreras	54	-	221	-	1 105	68
Milpa Alta	1	11	64	-	320	25
Álvaro Obregón	247	-	811	1	4 055	286
Tláhuac	50	7	233	-	1 165	86
Tlalpan	165	8	583	4	2 915	217
Xochimilco	62	14	313	3	1 565	110
Benito Juárez	64	-	258	-	1 290	100
Cuauhtémoc	64	-	338	-	1 690	118
Miguel Hidalgo	89	-	414	2	2 070	116
Venustiano Carranza	80	-	281	-	1 405	123
Total	1 753	40	7 804	15	39 020	2 515

Promedio de fórmulas por delegación	488
Promedio de integrantes por delegación	2 439
Promedio de MRVyo por delegación	157

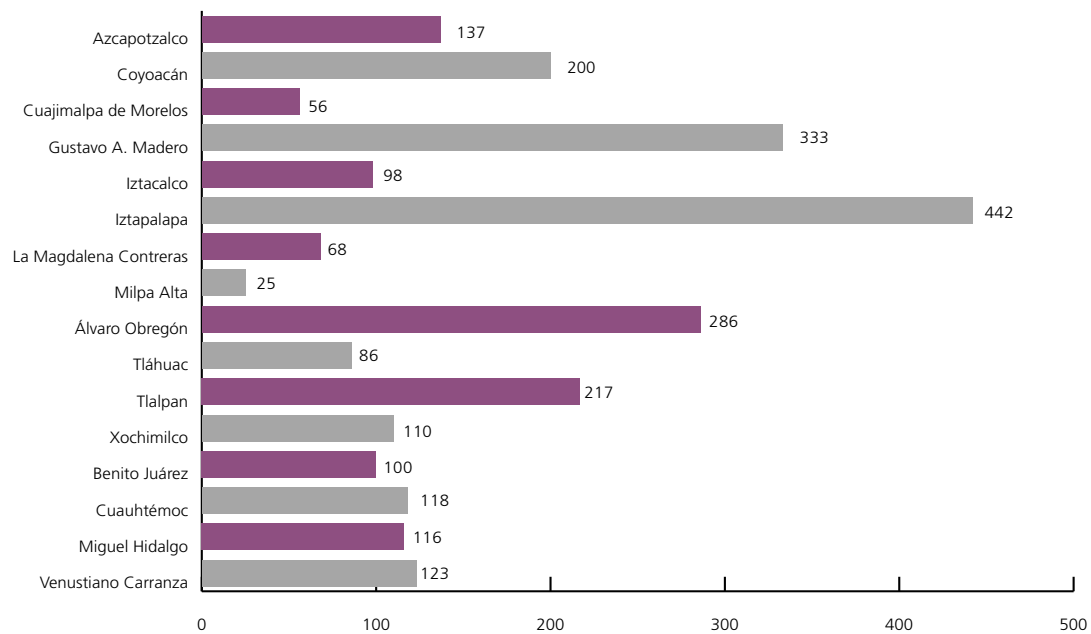
NOTA: Las colonias sin registro de fórmulas son las siguientes: Chimalistac, clave 03-019; Santa Úrsula Coyoacán, clave 03-110; Retama, clave 04-042; Torres Lindavista (fraccionamiento; para facilitar la lectura en adelante se empleará la abreviatura Fracc), clave 05-188; Zona Militar Fave Sedena (U Hab), clave 07-252; Lomas de Santa Fe II, clave 10-248; Condominio del Bosque (Fracc) Bosque de Tlalpan, clave 12-026; Fuentes del Pedregal, clave 12-049; Parques del Pedregal, clave 12-114; Rancho Los Colorines (Fracc), clave 12-136; Altos Tetetlica, clave 13-001; El Rosario (barrio; para facilitar la lectura en adelante se empleará la abreviatura Barr), clave 13-012; San Bartolo el Chico, clave 13-037; Bosques de Chapultepec I, II y III secciones, clave 16-015; y Campo Militar 1A (zona militar; para facilitar la lectura en adelante se empleará la abreviatura Z Mil), clave 16-020.

FUENTE: Elaborada por la DEOYGE con base en la información proporcionada por los órganos desconcentrados del IEDF.

Número de fórmulas registradas por delegación



Número de MRVyo instaladas por delegación



FUENTE: Elaboradas por la DEOYGE con base en la información proporcionada por los órganos desconcentrados del IEDF.

Resultados de la votación y participación por delegación

Delegación	Lista nominal	Votos obtenidos por las fórmulas		Votos nulos		Votación total			Participación (%)		
		MRVYO	Internet	MRVYO	Internet	MRVYO	Internet	Total	MRVYO	Internet	Total
Azcapotzalco	375 756	33 909	3 505	1 443	53	35 352	3 558	38 910	9.41	0.95	10.36
Coyoacán	553 683	46 713	12 205	2 780	201	49 493	12 406	61 899	8.94	2.24	11.18
Cuajimalpa de Morelos	144 149	15 711	1 092	657	47	16 368	1 139	17 507	11.35	0.79	12.15
Gustavo A. Madero	1 029 089	95 576	16 538	5 072	148	100 648	16 686	117 334	9.78	1.62	11.40
Iztacalco	345 586	40 775	15 687	2 216	92	42 991	15 779	58 770	12.44	4.57	17.01
Iztapalapa	1 407 964	176 641	27 909	9 465	212	186 106	28 121	214 227	13.22	2	15.22
La Magdalena Contreras	188 563	25 756	1 776	1 455	43	27 211	1 819	29 030	14.43	0.96	15.40
Milpa Alta	92 989	9 561	1 694	445	6	10 006	1 700	11 706	10.76	1.83	12.59
Álvaro Obregón	577 897	60 862	8 528	3 546	156	64 408	8 684	73 092	11.15	1.50	12.65
Tláhuac	255 725	19 914	2 842	1 107	44	21 021	2 886	23 907	8.22	1.13	9.35
Tlalpan	505 351	44 781	4 054	2 293	118	47 074	4 172	51 246	9.32	0.83	10.14
Xochimilco	323 981	29 401	3 707	1 623	65	31 024	3 772	34 796	9.58	1.16	10.74
Benito Juárez	345 137	12 954	1 987	677	149	13 631	2 136	15 767	3.95	0.62	4.57
Cuauhtémoc	467 395	28 772	10 419	2 122	128	30 894	10 547	41 441	6.61	2.26	8.87
Miguel Hidalgo	309 742	30 461	8 479	1 481	77	31 942	8 556	40 498	10.31	2.76	13.07
Venustiano Carranza	397 571	33 272	15 085	2 205	130	35 477	15 215	50 692	8.92	3.83	12.75
Total	7 320 578	705 059	135 507	38 587	1 669	743 646	137 176	880 822	10.16	1.87	12.03

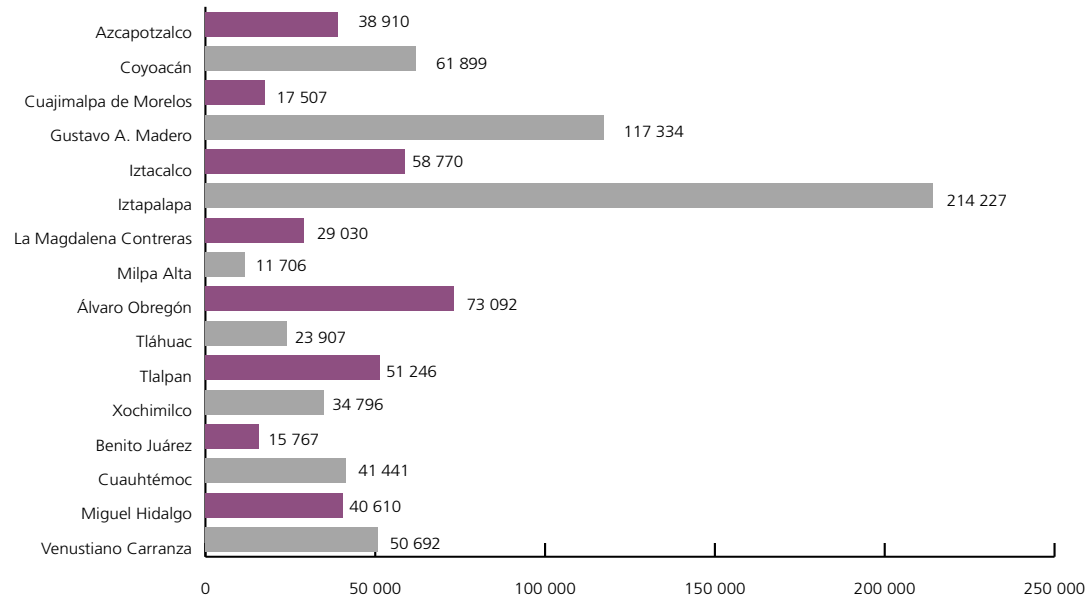
NOTA: En la delegación Miguel Hidalgo se excluyó a los ciudadanos inscritos en la lista nominal y los votos obtenidos en la colonia Chapultepec Polanco (Polanco), clave 16-022, donde se celebró elección extraordinaria los días 24 y 26 de enero de 2014, con base en la resolución emitida por la Sala Superior del TEPJF, identificada con la clave SUP-REC-138/2013.

Resultados de la votación y participación en la elección extraordinaria

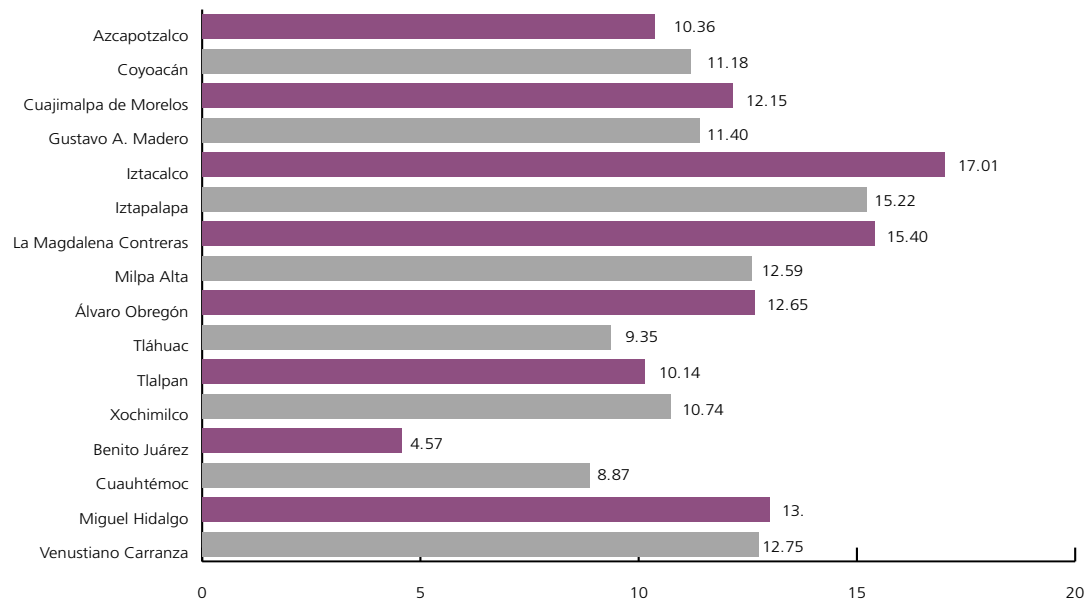
Delegación	Lista nominal	Votos obtenidos por las fórmulas		Votos nulos		Votación total			Participación (%)		
		MRVYO	Internet	MRVYO	Internet	MRVYO	Internet	Total	MRVYO	Internet	Total
Miguel Hidalgo (colonia Chapultepec Polanco)	2 676	99	10	3	0	102	10	112	3.81	0.37	4.19
Total de la elección	7 323 254	705 158	135 517	38 590	1 669	743 748	137 186	880 934	10.16	1.87	12.03

FUENTE: Elaborados por la DEOYE con base en la lista nominal (ajustada) proporcionada por el IFE, con fecha de corte al 15 de junio de 2013, y los resultados de la votación emitida en la jornada electiva de los comités ciudadanos y los consejos de los pueblos 2013.

Resultados de la votación por delegación



Participación por delegación (porcentaje)



NOTA: Los datos de la delegación Miguel Hidalgo incluyen los resultados de la elección extraordinaria celebrada los días 24 y 26 de enero de 2014 en la colonia Chapultepec Polanco (Polanco), clave 16-022. Lo anterior, con base en la resolución emitida por la Sala Superior del TEPJF, identificada con la clave SUP-REC-138/2013.

FUENTE: Elaborados por la DEOYGE con base en la lista nominal (ajustada) proporcionada por el IFE, con fecha de corte al 15 de junio de 2013, y los resultados de la votación emitida en la jornada electiva de los comités ciudadanos y los consejos de los pueblos 2013.

Estadística por delegación

Resultados de la votación por colonia o pueblo Azcapotzalco

Clave	Colonia	Distrito	Lista nominal	MRVyo	Votación obtenida por fórmula											
					1	2	3	4	5	6	7	8	9	10	11	12
02-001	Aguilera	V	1 890	1	102	70	64	-	-	-	-	-	-	-	-	-
02-002	Aldana	V	3 214	1	12	36	109	8	35	26	401	-	-	-	-	-
02-003	Petrolera (ampliación)*	III	1 593	1	13	89	33	-	-	-	-	-	-	-	-	-
02-005	Ángel Zimbrón	III	2 533	1	114	32	46	-	-	-	-	-	-	-	-	-
02-006	Arenal	V	4 416	1	134	13	59	14	43	35	23	8	-	-	-	-
02-007	Centro de Azcapotzalco	V	3 381	1	13	60	13	80	22	46	-	-	-	-	-	-
02-008	Clavería	III	8 687	2	25	103	27	135	21	-	-	-	-	-	-	-
02-009	Coltongo	V	3 388	1	54	60	11	1	52	8	6	59	-	-	-	-
02-010	Cosmopolita	V	2 936	1	54	13	33	83	59	11	39	7	-	-	-	-
02-011	Cosmopolita (Ampl)	V	1 022	1	101	13	33	27	-	-	-	-	-	-	-	-
02-012	Cruz Roja Tepantongo (U Hab)	V	913	1	32	15	33	37	106	-	-	-	-	-	-	-
02-013	Cuitláhuac 1 y 2 (U Hab)	V	2 073	1	79	179	56	-	-	-	-	-	-	-	-	-
02-014	Cuitláhuac 3 y 4 (U Hab)	V	3 890	1	102	10	129	94	49	-	-	-	-	-	-	-
02-015	Del Gas	V	4 333	1	69	9	101	30	64	79	51	40	30	-	-	-
02-016	Del Gas (Ampl)	V	1 103	1	5	12	59	11	-	-	-	-	-	-	-	-
02-017	Del Maestro	V	720	1	0	13	22	9	24	42	8	-	-	-	-	-
02-018	Del Recreo	III	8 102	2	25	154	11	41	56	6	67	37	-	-	-	-
02-019	DEMET (U Hab)	V	1 642	1	43	46	94	-	-	-	-	-	-	-	-	-
02-020	Ecológica Novedades Impacto (U Hab)	V	300	1	49	67	-	-	-	-	-	-	-	-	-	-
02-021	El Jaguey-Estación Pantaco	V	1 261	1	10	19	38	67	32	106	-	-	-	-	-	-
02-023	El Rosario A (U Hab)	III	6 629	2	124	89	30	41	124	33	276	16	-	-	-	-
02-024	El Rosario B (U Hab)	III	10 169	3	15	61	127	30	112	120	68	108	27	207	-	-
02-025	El Rosario C (U Hab)	III	8 882	2	30	295	310	25	189	108	81	-	-	-	-	-
02-026	Euzkadi	V	4 092	1	54	89	45	32	41	35	-	-	-	-	-	-
02-027	Ex-Hacienda el Rosario	III	1 909	1	17	50	-	-	-	-	-	-	-	-	-	-
02-028	Ferrería	V	1 485	1	34	100	85	-	-	-	-	-	-	-	-	-
02-029	Ferrería (U Hab)	V	1 884	1	117	112	172	-	-	-	-	-	-	-	-	-
02-030	Francisco Villa (U Hab)	III	3 132	1	79	22	79	85	-	-	-	-	-	-	-	-
02-031	Fuentes de Azcapotzalco-Parques de Azcapotzalco (U Hab)	III	712	1	94	-	-	-	-	-	-	-	-	-	-	-
02-032	Hogar y Seguridad / Nueva Santa María	V	3 393	1	55	-	-	-	-	-	-	-	-	-	-	-
02-033	Hogares Ferrocarrileros (U Hab)	V	1 328	1	26	62	27	11	-	-	-	-	-	-	-	-
02-034	Huautla de las Salinas (Barr)	V	232	1	32	52	10	-	-	-	-	-	-	-	-	-
02-035	Ignacio Allende	V	1 392	1	42	53	70	33	6	63	-	-	-	-	-	-
02-036	Industrial Vallejo	V	671	1	24	15	-	-	-	-	-	-	-	-	-	-
02-037	ISSFAM Las Armas (U Hab)	III	817	1	83	-	-	-	-	-	-	-	-	-	-	-
02-038	Jardín Azpeitia	V	2 295	1	219	25	79	15	23	-	-	-	-	-	-	-
02-039	Jardines de Ceylán (U Hab)	V	231	1	54	-	-	-	-	-	-	-	-	-	-	-

**Resultados de la votación por colonia o pueblo
Azcapotzalco (Continúa)**

Clave	Colonia	Votación obtenida por fórmula				Votos nulos	Votación total			Participación (%)		
		13	14	15	16		MRVyo	Internet	Total	MRVyo	Internet	Total
02-001	Aguilera	-	-	-	-	12	242	6	248	12.80	0.32	13.12
02-002	Aldana	-	-	-	-	13	519	121	640	16.15	3.76	19.91
02-003	Petrolera (Ampl)	-	-	-	-	4	131	8	139	8.22	0.50	8.73
02-005	Ángel Zimbrón	-	-	-	-	9	186	15	201	7.34	0.59	7.94
02-006	Arenal	-	-	-	-	10	327	12	339	7.40	0.27	7.68
02-007	Centro de Azcapotzalco	-	-	-	-	7	191	50	241	5.65	1.48	7.13
02-008	Clavería	-	-	-	-	16	298	29	327	3.43	0.33	3.76
02-009	Coltongo	-	-	-	-	9	258	2	260	7.62	0.06	7.67
02-010	Cosmopolita	-	-	-	-	15	294	20	314	10.01	0.68	10.69
02-011	Cosmopolita (Ampl)	-	-	-	-	9	166	17	183	16.24	1.66	17.91
02-012	Cruz Roja Tepantongo (U Hab)	-	-	-	-	15	234	4	238	25.63	0.44	26.07
02-013	Cuitláhuac 1 y 2 (U Hab)	-	-	-	-	11	304	21	325	14.66	1.01	15.68
02-014	Cuitláhuac 3 y 4 (U Hab)	-	-	-	-	15	375	24	399	9.64	0.62	10.26
02-015	Del Gas	-	-	-	-	15	476	12	488	10.99	0.28	11.26
02-016	Del Gas (Ampl)	-	-	-	-	2	84	5	89	7.62	0.45	8.07
02-017	Del Maestro	-	-	-	-	3	112	9	121	15.56	1.25	16.81
02-018	Del Recreo	-	-	-	-	13	380	30	410	4.69	0.37	5.06
02-019	DEMET (U Hab)	-	-	-	-	26	174	35	209	10.60	2.13	12.73
02-020	Ecológica Novedades Impacto (U Hab)	-	-	-	-	4	119	1	120	39.67	0.33	40
02-021	El Jaguey-Estación Pantaco	-	-	-	-	7	271	8	279	21.49	0.63	22.13
02-023	El Rosario A (U Hab)	-	-	-	-	27	724	36	760	10.92	0.54	11.46
02-024	El Rosario B (U Hab)	-	-	-	-	34	844	65	909	8.30	0.64	8.94
02-025	El Rosario C (U Hab)	-	-	-	-	26	999	65	1064	11.25	0.73	11.98
02-026	Euzkadi	-	-	-	-	18	306	8	314	7.48	0.20	7.67
02-027	Ex-Hacienda el Rosario	-	-	-	-	7	68	6	74	3.56	0.31	3.88
02-028	Ferrería	-	-	-	-	15	219	15	234	14.75	1.01	15.76
02-029	Ferrería (U Hab)	-	-	-	-	11	386	26	412	20.49	1.38	21.87
02-030	Francisco Villa (U Hab)	-	-	-	-	20	273	12	285	8.72	0.38	9.10
02-031	Fuentes de Azcapotzalco-Parques de Azcapotzalco (U Hab)	-	-	-	-	22	111	5	116	15.59	0.70	16.29
02-032	Hogar y Seguridad / Nueva Santa María	-	-	-	-	35	72	18	90	2.12	0.53	2.65
02-033	Hogares Ferrocarrileros (U Hab)	-	-	-	-	7	118	15	133	8.89	1.13	10.02
02-034	Huautla de las Salinas (Barr)	-	-	-	-	1	92	3	95	39.66	1.29	40.95
02-035	Ignacio Allende	-	-	-	-	11	245	33	278	17.60	2.37	19.97
02-036	Industrial Vallejo	-	-	-	-	0	39	0	39	5.81	0	5.81
02-037	ISSFAM Las Armas (U Hab)	-	-	-	-	4	84	3	87	10.28	0.37	10.65
02-038	Jardín Azpeitia	-	-	-	-	11	322	50	372	14.03	2.18	16.21
02-039	Jardines de Ceylán (U Hab)	-	-	-	-	16	70	0	70	30.30	0	30.30

**Resultados de la votación por colonia o pueblo
Azcapotzalco (Continúa)**

Clave	Colonia	Distrito	Lista nominal	MRVyo	Votación obtenida por fórmula											
					1	2	3	4	5	6	7	8	9	10	11	12
02-040	La Preciosa	III	3 627	1	30	12	68	159	69	-	-	-	-	-	-	-
02-041	La Raza	V	2 426	1	25	24	39	5	76	11	-	-	-	-	-	-
02-042	Las Salinas	V	897	1	26	22	101	77	-	-	-	-	-	-	-	-
02-043	Liberación	V	2 332	1	49	30	64	46	31	6	-	-	-	-	-	-
02-044	Libertad	V	1 142	1	50	68	7	-	-	-	-	-	-	-	-	-
02-045	Los Reyes (Barr)	V	3 286	1	40	17	17	28	5	60	39	-	-	-	-	-
02-046	Manuel Rivera Anaya CROC I (U Hab)	III	2 570	1	7	12	101	40	113	-	-	-	-	-	-	-
02-047	Miguel Hidalgo (U Hab)	III	2 910	1	62	19	104	7	70	242	-	-	-	-	-	-
02-048	Monte Alto	V	992	1	81	99	-	-	-	-	-	-	-	-	-	-
02-049	Nextengo (Barr)	III	2 271	1	84	14	63	-	-	-	-	-	-	-	-	-
02-050	Nueva El Rosario	V	382	1	86	48	12	-	-	-	-	-	-	-	-	-
02-051	Nueva España	V	1 668	1	21	12	14	0	53	22	70	53	-	-	-	-
02-052	Nueva Santa María	V	9 340	2	120	40	27	116	26	92	77	93	58	-	-	-
02-053	Nuevo San Rafael (Barr)	V	2 863	1	28	51	158	39	44	90	-	-	-	-	-	-
02-054	Obrero Popular	V	4 646	1	29	6	57	2	53	8	146	27	-	-	-	-
02-055	Pantaco (U Hab)	V	423	1	29	14	59	2	-	-	-	-	-	-	-	-
02-056	Pasteros	III	5 570	2	154	148	213	53	24	10	23	-	-	-	-	-
02-057	Patrimonio Familiar	V	885	1	33	34	17	52	32	35	-	-	-	-	-	-
02-058	Pemex Prados del Rosario (U Hab)	III	2 799	1	109	139	14	46	-	-	-	-	-	-	-	-
02-059	Petrolera	III	2 947	1	105	9	60	89	55	-	-	-	-	-	-	-
02-060	Plenitud	III	3 213	1	56	89	135	38	-	-	-	-	-	-	-	-
02-061	Porvenir	V	3 213	1	183	41	75	130	-	-	-	-	-	-	-	-
02-062	Potrero del Llano	V	1 258	1	81	15	79	21	-	-	-	-	-	-	-	-
02-063	Prados del Rosario	III	2 173	1	22	50	131	-	-	-	-	-	-	-	-	-
02-064	Presidente Madero (U Hab)	III	5 042	2	128	7	16	161	39	67	87	148	-	-	-	-
02-066	Providencia	III	6 755	2	48	48	172	32	239	32	7	-	-	-	-	-
02-067	Reynosa Tamaulipas	V	6 754	2	105	16	47	218	124	25	5	126	-	-	-	-
02-068	Rosendo Salazar (conjunto habitacional)**	III	736	1	33	-	-	-	-	-	-	-	-	-	-	-
02-069	San Miguel Amantla (pueblo)***	III	7 763	2	270	150	213	51	224	-	-	-	-	-	-	-
02-070	San Álvaro	III	6 172	2	59	68	42	95	72	11	109	21	4	-	-	-
02-071	San Andrés (Barr)	V	5 979	2	171	24	63	62	17	8	35	99	-	-	-	-
02-072	San Andrés (Pblo)	V	5 863	2	134	38	10	51	15	5	89	14	66	38	-	-
02-073	San Andrés de las Salinas (Pblo)	V	280	1	105	26	-	-	-	-	-	-	-	-	-	-
02-074	San Antonio (Frac)	III	4 055	1	134	69	22	85	24	19	-	-	-	-	-	-
02-075	San Bartolo Cahualtongo (Pblo)	III	2 713	1	187	59	206	-	-	-	-	-	-	-	-	-
02-076	San Bernabé (Barr)	V	775	1	39	66	11	35	-	-	-	-	-	-	-	-
02-077	San Francisco Tetecala (Pblo)	III	2 829	1	18	18	58	41	55	6	-	-	-	-	-	-
02-078	San Francisco Xocotitla	V	1 466	1	62	45	77	13	-	-	-	-	-	-	-	-
02-079	San Juan Tlihuaca (Pblo)	III	8 757	2	33	214	47	97	68	19	53	181	119	167	-	-

Resultados de la votación por colonia o pueblo Azcapotzalco (Continúa)

Clave	Colonia	Votación obtenida por fórmula				Votos nulos	Votación total			Participación (%)		
		13	14	15	16		MRVyo	Internet	Total	MRVyo	Internet	Total
02-040	La Preciosa	-	-	-	-	1	324	15	339	8.93	0.41	9.35
02-041	La Raza	-	-	-	-	6	182	4	186	7.50	0.16	7.67
02-042	Las Salinas	-	-	-	-	9	224	11	235	24.97	1.23	26.20
02-043	Liberación	-	-	-	-	13	209	30	239	8.96	1.29	10.25
02-044	Libertad	-	-	-	-	3	122	6	128	10.68	0.53	11.21
02-045	Los Reyes (Barr)	-	-	-	-	2	190	18	208	5.78	0.55	6.33
02-046	Manuel Rivera Anaya CROC I (U Hab)	-	-	-	-	24	283	14	297	11.01	0.54	11.56
02-047	Miguel Hidalgo (U Hab)	-	-	-	-	33	521	16	537	17.90	0.55	18.45
02-048	Monte Alto	-	-	-	-	6	182	4	186	18.35	0.40	18.75
02-049	Nextengo (Barr)	-	-	-	-	8	158	11	169	6.96	0.48	7.44
02-050	Nueva El Rosario	-	-	-	-	1	140	7	147	36.65	1.83	38.48
02-051	Nueva España	-	-	-	-	8	235	18	253	14.09	1.08	15.17
02-052	Nueva Santa María	-	-	-	-	19	623	45	668	6.67	0.48	7.15
02-053	Nuevo San Rafael (Barr)	-	-	-	-	23	382	51	433	13.34	1.78	15.12
02-054	Obrero Popular	-	-	-	-	14	295	47	342	6.35	1.01	7.36
02-055	Pantaco (U Hab)	-	-	-	-	11	110	5	115	26	1.18	27.19
02-056	Pasteros	-	-	-	-	16	607	34	641	10.90	0.61	11.51
02-057	Patrimonio Familiar	-	-	-	-	8	197	14	211	22.26	1.58	23.84
02-058	Pemex Prados del Rosario (U Hab)	-	-	-	-	11	296	23	319	10.58	0.82	11.40
02-059	Petrolera	-	-	-	-	10	316	12	328	10.72	0.41	11.13
02-060	Plenitud	-	-	-	-	20	288	50	338	8.96	1.56	10.52
02-061	Porvenir	-	-	-	-	22	411	40	451	12.79	1.24	14.04
02-062	Potrero del Llano	-	-	-	-	7	203	0	203	16.14	0.00	16.14
02-063	Prados del Rosario	-	-	-	-	9	208	4	212	9.57	0.18	9.76
02-064	Presidente Madero (U Hab)	-	-	-	-	20	625	48	673	12.40	0.95	13.35
02-066	Providencia	-	-	-	-	57	603	32	635	8.93	0.47	9.40
02-067	Reynosa Tamaulipas	-	-	-	-	16	499	183	682	7.39	2.71	10.10
02-068	Rosendo Salazar (Conj Hab)	-	-	-	-	3	35	1	36	4.76	0.14	4.89
02-069	San Miguel Amantla (Pblo)	-	-	-	-	35	851	92	943	10.96	1.19	12.15
02-070	San Álvaro	-	-	-	-	11	460	32	492	7.45	0.52	7.97
02-071	San Andrés (Barr)	-	-	-	-	9	383	105	488	6.41	1.76	8.16
02-072	San Andrés (Pblo)	-	-	-	-	12	348	124	472	5.94	2.11	8.05
02-073	San Andrés de las Salinas (Pblo)	-	-	-	-	6	134	3	137	47.86	1.07	48.93
02-074	San Antonio (Fracc)	-	-	-	-	33	368	18	386	9.08	0.44	9.52
02-075	San Bartolo Cahualtongo (Pblo)	-	-	-	-	12	461	3	464	16.99	0.11	17.10
02-076	San Bernabé (Barr)	-	-	-	-	9	158	2	160	20.39	0.26	20.65
02-077	San Francisco Tetecala (Pblo)	-	-	-	-	2	188	10	198	6.65	0.35	7
02-078	San Francisco Xocotitla	-	-	-	-	5	199	3	202	13.57	0.20	13.78
02-079	San Juan Tlihuaca (Pblo)	-	-	-	-	20	981	37	1 018	11.20	0.42	11.62

**Resultados de la votación por colonia o pueblo
Azcapotzalco (Continúa)**

Clave	Colonia	Distrito	Lista nominal	MRVYO	Votación obtenida por fórmula											
					1	2	3	4	5	6	7	8	9	10	11	12
02-080	San Marcos (Barr)	V	4 499	1	36	48	24	20	31	10	8	12	-	-	-	-
02-081	San Martín Xochinahuac (Pblo)	III	4 558	1	85	34	68	182	-	-	-	-	-	-	-	-
02-082	San Mateo	III	2 188	1	9	68	27	25	11	-	-	-	-	-	-	-
02-083	San Pablo 396-Conj Hab San Pablo (U Hab)	V	1 782	1	75	29	16	46	53	21	7	63	-	-	-	-
02-084	San Pablo Xalpa (U Hab)	V	4 483	1	73	82	169	-	-	-	-	-	-	-	-	-
02-085	San Pedro Xalpa (Pblo)	III	6 061	2	36	135	54	17	135	44	-	-	-	-	-	-
02-086	San Rafael	V	2 121	1	67	77	12	26	16	2	-	-	-	-	-	-
02-087	San Salvador Xochimanca	V	972	1	95	54	26	-	-	-	-	-	-	-	-	-
02-088	San Sebastián	V	4 471	1	14	54	176	29	55	68	95	-	-	-	-	-
02-089	Santa Apolonia (Barr)	III	4 481	1	75	57	59	2	14	14	115	5	-	-	-	-
02-090	Santa Bárbara (Pblo)	V	5 388	2	22	313	290	10	12	108	275	16	22	-	-	-
02-091	Santa Catarina (Pblo)	V	2 954	1	79	17	18	42	61	18	-	-	-	-	-	-
02-092	Santa Cruz Acayucan (Pblo)	III	1 818	1	75	95	-	-	-	-	-	-	-	-	-	-
02-093	Santa Cruz de las Salinas	V	444	1	26	62	-	-	-	-	-	-	-	-	-	-
02-094	Santa Inés	III	2 713	1	123	87	118	106	-	-	-	-	-	-	-	-
02-095	Santa Lucía (Barr)	III	725	1	14	64	45	-	-	-	-	-	-	-	-	-
02-096	Santa María Malinalco (Pblo)	V	7 126	2	12	283	288	52	85	75	38	69	21	53	8	-
02-097	Santiago Ahuizotla (Pblo)	III	9 985	2	14	274	94	117	178	2	90	146	25	24	40	42
02-098	Santo Domingo (Pblo)	III	3 875	1	39	29	10	74	42	8	15	39	-	-	-	-
02-099	Santo Tomás	V	2 977	1	71	14	42	85	52	20	2	39	-	-	-	-
02-100	Sector Naval	V	379	1	34	24	-	-	-	-	-	-	-	-	-	-
02-101	Sindicato Mexicano de Electricistas	V	3 847	1	52	30	80	29	25	66	-	-	-	-	-	-
02-102	Tezozomoc	III	9 354	2	140	164	95	94	69	45	155	11	30	15	-	-
02-103	Tierra Nueva	III	2 736	1	25	19	7	98	19	2	0	3	-	-	-	-
02-104	Tlatilco	V	3 789	1	30	118	85	50	-	-	-	-	-	-	-	-
02-105	Tlatilco (U Hab)	V	1 764	1	10	89	71	-	-	-	-	-	-	-	-	-
02-106	Trabajadores del Hierro	V	2 986	1	35	51	118	39	69	-	-	-	-	-	-	-
02-107	Un Hogar para cada Trabajador	V	1 576	1	45	67	-	-	-	-	-	-	-	-	-	-
02-108	Victoria de las Democracias	V	3 544	1	32	59	19	87	149	-	-	-	-	-	-	-
02-109	Villas Azcapotzalco (U Hab)	III	1 390	1	91	57	-	-	-	-	-	-	-	-	-	-
02-110	Xochinahuac (U Hab)	III	5 806	2	17	87	372	16	-	-	-	-	-	-	-	-
02-111	San Pedro Xalpa (Ampl) I	III	9 854	2	81	88	69	31	14	13	10	49	58	8	192	-
02-112	San Pedro Xalpa (Ampl) II	III	7 244	2	18	98	17	21	264	57	80	41	16	80	-	-
02-113	Pro Hogar I	V	5 207	2	42	383	34	49	73	23	60	13	-	-	-	-
02-114	Pro Hogar II	V	6 237	2	23	110	62	9	97	86	12	91	-	-	-	-
Total			375 756	137	6 886	7 219	7 169	4 156	4 110	2 168	2 722	1 634	476	592	240	42

Resultados de la votación por colonia o pueblo Azcapotzalco (Concluye)

Clave	Colonia	Votación obtenida por fórmula				Votos nulos	Votación total			Participación (%)		
		13	14	15	16		MRVVO	Internet	Total	MRVVO	Internet	Total
02-080	San Marcos (Barr)	-	-	-	-	12	181	20	201	4.02	0.44	4.47
02-081	San Martín Xochinahuac (Pblo)	-	-	-	-	17	371	15	386	8.14	0.33	8.47
02-082	San Mateo	-	-	-	-	2	132	10	142	6.03	0.46	6.49
02-083	San Pablo 396-Conj Hab San Pablo (U Hab)	-	-	-	-	14	316	8	324	17.73	0.45	18.18
02-084	San Pablo Xalpa (U Hab)	-	-	-	-	24	334	14	348	7.45	0.31	7.76
02-085	San Pedro Xalpa (Pblo)	-	-	-	-	13	377	57	434	6.22	0.94	7.16
02-086	San Rafael	-	-	-	-	10	206	4	210	9.71	0.19	9.90
02-087	San Salvador Xochimanca	-	-	-	-	10	182	3	185	18.72	0.31	19.03
02-088	San Sebastián	-	-	-	-	9	487	13	500	10.89	0.29	11.18
02-089	Santa Apolonia (Barr)	-	-	-	-	8	325	24	349	7.25	0.54	7.79
02-090	Santa Bárbara (Pblo)	-	-	-	-	22	782	308	1 090	14.51	5.72	20.23
02-091	Santa Catarina (Pblo)	-	-	-	-	15	223	27	250	7.55	0.91	8.46
02-092	Santa Cruz Acayucan (Pblo)	-	-	-	-	21	188	3	191	10.34	0.17	10.51
02-093	Santa Cruz de las Salinas	-	-	-	-	9	97	0	97	21.85	0	21.85
02-094	Santa Inés	-	-	-	-	18	433	19	452	15.96	0.70	16.66
02-095	Santa Lucía (Barr)	-	-	-	-	4	123	4	127	16.97	0.55	17.52
02-096	Santa María Malinalco (Pblo)	-	-	-	-	22	833	173	1 006	11.69	2.43	14.12
02-097	Santiago Ahuizotla (Pblo)	-	-	-	-	36	816	266	1 082	8.17	2.66	10.84
02-098	Santo Domingo (Pblo)	-	-	-	-	7	255	8	263	6.58	0.21	6.79
02-099	Santo Tomás	-	-	-	-	8	306	27	333	10.28	0.91	11.19
02-100	Sector Naval	-	-	-	-	0	56	2	58	14.78	0.53	15.30
02-101	Sindicato Mexicano de Electricistas	-	-	-	-	10	282	10	292	7.33	0.26	7.59
02-102	Tezozomoc	-	-	-	-	31	734	115	849	7.85	1.23	9.08
02-103	Tierra Nueva	-	-	-	-	4	158	19	177	5.77	0.69	6.47
02-104	Tltilco	-	-	-	-	14	253	44	297	6.68	1.16	7.84
02-105	Tltilco (U Hab)	-	-	-	-	4	167	7	174	9.47	0.40	9.86
02-106	Trabajadores del Hierro	-	-	-	-	25	324	13	337	10.85	0.44	11.29
02-107	Un Hogar para cada Trabajador	-	-	-	-	10	113	9	122	7.17	0.57	7.74
02-108	Victoria de las Democracias	-	-	-	-	12	302	56	358	8.52	1.58	10.10
02-109	Villas Azcapotzalco (U Hab)	-	-	-	-	5	149	4	153	10.72	0.29	11.01
02-110	Xochinahuac (U Hab)	-	-	-	-	20	484	28	512	8.34	0.48	8.82
02-111	San Pedro Xalpa (Ampl) I	-	-	-	-	16	531	98	629	5.39	0.99	6.38
02-112	San Pedro Xalpa (Ampl) II	-	-	-	-	19	644	67	711	8.89	0.92	9.82
02-113	Pro Hogar I	-	-	-	-	14	617	74	691	11.85	1.42	13.27
02-114	Pro Hogar II	-	-	-	-	17	459	48	507	7.36	0.77	8.13
Total		-	-	-	-	1 496	35 352	3 558	38 910	9.41	0.95	10.36

*Para facilitar la lectura, en adelante se empleará la abreviatura Ampl.

**Para facilitar la lectura, en adelante se empleará la abreviatura Conj Hab.

***Para facilitar la lectura, en adelante se empleará la abreviatura Pblo.

FUENTE: Elaborado por la DEOYGE con base en la lista nominal proporcionada por el IFE, con fecha de corte al 15 de junio de 2013, y los resultados de la votación emitida en la jornada electiva de los comités ciudadanos y los consejos de los pueblos 2013.

Integración de los comités ciudadanos y los consejos de los pueblos por número de fórmula ganadora Azcapotzalco

Clave	Colonia	Distrito	Nombre del coordinador del Comité o Consejo	Fórmulas ganadoras y número de integrantes en el Comité o Consejo							
				Fórmula 1er. lugar	No. de integrantes	Fórmula 2do. lugar	No. de integrantes	Fórmula 3er. lugar	No. de integrantes	Fórmula 4to. lugar	No. de integrantes
02-001	Aguilera	V	Leonel Romero Lujan	1	5	2	2	3	2	-	-
02-002	Aldana	V	Mario Antonio Talavera García	7	5	3	2	2	1	5	1
02-003	Petrolera (Ampl)	III	Fernando Mauricio de Santiago Rosales	2	5	3	2	1	2	-	-
02-005	Ángel Zimbrón	III	Rosalía Martha Elvira López Herrera	1	5	3	2	2	2	-	-
02-006	Arenal	V	Mariano Alfredo Ballesteros Reyes	1	5	3	2	5	1	6	1
02-007	Centro de Azcapotzalco	V	Valentín Vázquez Flores	4	5	2	2	6	1	5	1
02-008	Clavería	III	José Octavio Arias León	4	5	2	2	3	1	1	1
02-009	Coltongo	V	Alicia Hernández Rocha	2	5	8	2	1	1	5	1
02-010	Cosmopolita	V	Carlos Bonilla Gris	4	5	5	2	1	1	7	1
02-011	Cosmopolita (Ampl)	V	Guadalupe Villagrán Marquina	1	5	3	2	4	1	2	1
02-012	Cruz Roja Tepantongo (U Hab)	V	Ruth Torres Gutiérrez	5	5	4	2	3	1	1	1
02-013	Cuitláhuac 1 y 2 (U Hab)	V	Maricela García Téllez	2	5	1	2	3	2	-	-
02-014	Cuitláhuac 3 y 4 (U Hab)	V	Juana Cisneros Luengas	3	5	1	2	4	1	5	1
02-015	Del Gas	V	Alfredo Flores Montoya	3	5	6	2	1	1	5	1
02-016	Del Gas (Ampl)	V	María Silvia González Chávez	3	5	2	2	4	1	1	1
02-017	Del Maestro	V	Diego Javier Juárez López	6	5	5	2	3	1	2	1
02-018	Del Recreo	III	Rigoberto Ortiz Maldonado	2	5	7	2	5	1	4	1
02-019	DEMET (U Hab)	V	Mario Enrique Tripp Reyna	3	5	2	2	1	2	-	-
02-020	Ecológica Novedades Impacto (U Hab)	V	María Estela Muñuzuri Franco	2	5	1	4	-	-	-	-
02-021	El Jagüey-Estación Pantaco	V	Juan Jorge Rico Medrano	6	5	4	2	3	1	5	1
02-023	El Rosario A (U Hab)	III	Ricardo Ortega Bernal	7	5	1, 5	2, 2	-	-	-	-
02-024	El Rosario B (U Hab)	III	Juana Sánchez Adams	10	5	3	2	6	1	5	1
02-025	El Rosario C (U Hab)	III	Juan Carlos Castillo Torres	3	5	2	2	5	1	6	1
02-026	Euzkadi	V	Héctor Eduardo Pérez Velázquez	2	5	1	2	3	1	5	1
02-027	Ex-Hacienda el Rosario	III	Angélica Medina Lugo	2	5	1	4	-	-	-	-
02-028	Ferrería	V	Luz Viridiana Patlán Romero	2	5	3	2	1	2	-	-
02-029	Ferrería (U Hab)	V	Luz María Cruz Moran	3	5	1	2	2	2	-	-
02-030	Francisco Villa (U Hab)	III	Lizbeth Guzmán Segundo	4	4	1, 3	2, 2	2	1	-	-
02-031	Fuentes de Azcapotzalco-Parques de Azcapotzalco (U Hab)	III	Mónica Bernal Morales	1	5	-	-	-	-	-	-
02-032	Hogar y Seguridad / Nueva Santa María	V	Francisco Javier Ramírez Rojas	1	5	-	-	-	-	-	-
02-033	Hogares Ferrocarrileros (U Hab)	V	Miriam Leija Acosta	2	5	3	2	1	1	4	1
02-034	Huautla de las Salinas (Barr)	V	Eva López Nieto	2	5	1	2	3	2	-	-
02-035	Ignacio Allende	V	Ricardo García Medina	3	5	6	2	2	1	1	1
02-036	Industrial Vallejo	V	Raymundo Vargas Chávez	1	5	2	4	-	-	-	-
02-037	ISSFAM Las Armas (U Hab)	III	Cruz Lasso Cervantes	1	5	-	-	-	-	-	-
02-038	Jardín Azpeitia	V	Miguel Ángel Miranda Madrigal	1	5	3	2	2	1	5	1
02-039	Jardines de Ceylán (U Hab)	V	Confusio Ernesto Salazar Vilchis	1	5	-	-	-	-	-	-

Integración de los comités ciudadanos y los consejos de los pueblos por número de fórmula ganadora Azcapotzalco (Continúa)

Clave	Colonia	Distrito	Nombre del coordinador del Comité o Consejo	Fórmulas ganadoras y número de integrantes en el Comité o Consejo							
				Fórmula 1er. lugar	No. de integrantes	Fórmula 2do. lugar	No. de integrantes	Fórmula 3er. lugar	No. de integrantes	Fórmula 4to. lugar	No. de integrantes
02-040	La Preciosa	III	María Margarita Aguilar Morales	4	5	5	2	3	1	1	1
02-041	La Raza	V	Nancy Araceli Álvarez Hernández	5	5	3	2	1	1	2	1
02-042	Las Salinas	V	María Isabel Palma Mendoza	3	5	4	2	1	1	2	1
02-043	Liberación	V	María Aránzazu Ramírez Ostría	3	5	1	2	4	1	5	1
02-044	Libertad	V	Jorge Benito Alemán Tapia	2	5	1	2	3	2	-	-
02-045	Los Reyes (Barr)	V	Francisco Nolasco Quezada	6	5	1	2	7	1	4	1
02-046	Manuel Rivera Anaya CROC I (U Hab)	III	Armando Pacheco Arriaga	5	5	3	2	4	1	2	1
02-047	Miguel Hidalgo (U Hab)	III	Ricardo Santiesteban Rivas	6	5	3	2	5	1	1	1
02-048	Monte Alto	V	María Zenona Bartola Rojas	2	5	1	4	-	-	-	-
02-049	Nextengo (Barr)	III	Ma. Leonor Correa Medina	1	5	3	2	2	2	-	-
02-050	Nueva El Rosario	V	María del Rosario Flores Sandoval	1	5	2	2	3	2	-	-
02-051	Nueva España	V	Paulina Jiménez Rivera	7	4	5, 8	2, 2	6	1	-	-
02-052	Nueva Santa María	V	Laura Adriana Blancarte López	1	5	4	2	8	1	6	1
02-053	Nuevo San Rafael (Barr)	V	Leticia Carrillo Valerio	3	5	6	2	2	1	5	1
02-054	Obrero Popular	V	Leticia Francisca Calva Mejía	7	5	3	2	5	1	1	1
02-055	Pantaco (U Hab)	V	Guadalupe Sainz de la Rosa	3	5	1	2	2	1	4	1
02-056	Pasteros	III	Sandra Janette Solís Vela	3	5	1	2	2	1	4	1
02-057	Patrimonio Familiar	V	Selene Irene Rodríguez Pazaran	4	5	6	2	2	1	1	1
02-058	Pemex Prados del Rosario (U Hab)	III	Mauro Miguel Clorio Hernández	2	5	1	2	4	1	3	1
02-059	Petrolera	III	Noé Moctezuma López	1	5	4	2	3	1	5	1
02-060	Plenitud	III	Elizabeth Gutiérrez Torres	3	5	2	2	1	1	4	1
02-061	Porvenir	V	Silvia González Aguilar	1	5	4	2	3	1	2	1
02-062	Potrero del Llano	V	Guadalupe Vicente Montes Chávez	1	5	3	2	4	1	2	1
02-063	Prados del Rosario	III	Zeferino Romero Núñez	3	5	2	2	1	2	-	-
02-064	Presidente Madero (U Hab)	III	Guadalupe Dominga Meléndez Arazo	4	5	8	2	1	1	7	1
02-066	Providencia	III	Javier Sandoval Sánchez	5	5	3	2	1, 2	1, 1	-	-
02-067	Reynosa Tamaulipas	V	Carlos Mendoza García	4	5	8	2	5	1	1	1
02-068	Rosendo Salazar (Conj Hab)	III	Erika Soledad Rodríguez Sánchez	1	5	-	-	-	-	-	-
02-069	San Miguel Amantla (Pblo)	III	Ma. Ermila Donato García	1	5	5	2	3	1	2	1
02-070	San Álvaro	III	Sandra Luz Galindo Roldan	7	5	4	2	5	1	2	1
02-071	San Andrés (Barr)	V	María del Pilar Mompala Cruz	1	5	8	2	3	1	4	1
02-072	San Andrés (Pblo)	V	María Columba Sabas Alcántara	1	5	7	2	9	1	4	1
02-073	San Andrés de las Salinas (Pblo)	V	Guadalupe Fonseca Mercado	1	5	2	4	-	-	-	-
02-074	San Antonio (Fracc)	III	Braulio Aguilar Reyes	1	5	4	2	2	1	5	1
02-075	San Bartolo Cahualtongo (Pblo)	III	Jhonnathan Albarrán Aranda	3	5	1	2	2	2	-	-
02-076	San Bernabé (Barr)	V	Rogelio Paulino Pichardo Torres	2	5	1	2	4	1	3	1
02-077	San Francisco Tetecala (Pblo)	III	Martín Eugenio Sánchez Perea	3	4	5	2	4	1	1,2	1,1
02-078	San Francisco Xocotitla	V	José Gerardo Cisneros Terreros	3	5	1	2	2	1	4	1
02-079	San Juan Tlihuaca (Pblo)	III	Noemí Marisol Estrada Correa	2	5	8	2	10	1	9	1

Integración de los comités ciudadanos y los consejos de los pueblos por número de fórmula ganadora Azcapotzalco (Concluye)

Clave	Colonia	Distrito	Nombre del coordinador del Comité o Consejo	Fórmulas ganadoras y número de integrantes en el Comité o Consejo							
				Fórmula 1er. lugar	No. de integrantes	Fórmula 2do. lugar	No. de integrantes	Fórmula 3er. lugar	No. de integrantes	Fórmula 4to. lugar	No. de integrantes
02-080	San Marcos (Barr)	V	Tomasa Balderrama Carrillo	2	5	1	2	5	1	3	1
02-081	San Martín Xochinahuac (Pblo)	III	Verónica Rodríguez Osnaya	4	5	1	2	3	1	2	1
02-082	San Mateo	III	Juan Javier González Armas	2	5	3	2	4	1	5	1
02-083	San Pablo 396-Conj Hab San Pablo (U Hab)	V	María Concepción Meraz Alvarado	1	5	8	2	5	1	4	1
02-084	San Pablo Xalpa (U Hab)	V	Gregoria Alonso Ríos	3	5	2	2	1	2	-	-
02-085	San Pedro Xalpa (Pblo)	III	Ernesto Alcázar Arriaga	2, 5	3, 3	3	1	6	1	1	1
02-086	San Rafael	V	Diana Rodríguez Torres	2	5	1	2	4	1	5	1
02-087	San Salvador Xochimanca	V	Gerardo Felipe Arellano Castillo	1	5	2	2	3	2	-	-
02-088	San Sebastián	V	Cesar Rodríguez Torres	3	5	7	2	6	1	5	1
02-089	Santa Apolonia (Barr)	III	Marisela Jiménez Arias	7	5	1	2	3	1	2	1
02-090	Santa Bárbara (Pblo)	V	Jovita Villegas Trejo	2	5	3	2	7	1	6	1
02-091	Santa Catarina (Pblo)	V	María Eugenia Torres Herrera	1	5	5	2	4	2	-	-
02-092	Santa Cruz Acayucan (Pblo)	III	Elizabeth Godínez Moreno	2	5	1	4	-	-	-	-
02-093	Santa Cruz de las Salinas	V	Ana Rosa Carrillo Hernández	2	5	1	4	-	-	-	-
02-094	Santa Inés	III	Gabriela García Esquivel	1	5	3	2	4	1	2	1
02-095	Santa Lucía (Barr)	III	María Isabel Lara Treto	2	5	3	2	1	2	-	-
02-096	Santa María Malinalco (Pblo)	V	Alberto Martínez Bermeo	3	5	2	2	5	1	6	1
02-097	Santiago Ahuizotla (Pblo)	III	María Guadalupe Torres Zavala	2	5	5	2	8	1	4	1
02-098	Santo Domingo (Pblo)	III	Roberto Espinosa Valencia	4	5	5	2	1, 8	1, 1	-	-
02-099	Santo Tomás	V	Raúl Amaya Cervantes	4	5	1	2	5	1	3	1
02-100	Sector Naval	V	María Eugenia Tovar Ortiz	1	5	2	4	-	-	-	-
02-101	Sindicato Mexicano de Electricistas	V	Juan José Flores Rocha	3	5	6	2	1	1	2	1
02-102	Tezozomoc	III	María Silvia Ocegueda Zarate	2	5	7	2	1	1	3	1
02-103	Tierra Nueva	III	Xochitl Nava Martínez	4	5	1	2	2, 5	1, 1	-	-
02-104	Tltilco	V	Leticia Sierra Vázquez	2	5	3	2	4	1	1	1
02-105	Tltilco (U Hab)	V	Mariana Canizal Arias	2	5	3	2	1	2	-	-
02-106	Trabajadores del Hierro	V	Guadalupe Morales Pérez	3	5	5	2	2	1	4	1
02-107	Un Hogar para cada Trabajador	V	Ricardo Javier Vargas Campos	2	5	1	4	-	-	-	-
02-108	Victoria de las Democracias	V	Fabián Mandujano López	5	5	4	2	2	1	1	1
02-109	Villas Azcapotzalco (U Hab)	III	María Eugenia Fraga Palacios	1	5	2	4	-	-	-	-
02-110	Xochinahuac (U Hab)	III	Maricela Juárez Moreno	3	5	2	2	1	1	4	1
02-111	San Pedro Xalpa (Ampl) I	III	Sebastián González Martínez	11	5	2	2	1	1	3	1
02-112	San Pedro Xalpa (Ampl) II	III	Ma. Leonor López Moreno	5	5	2	2	7, 10	1, 1	-	-
02-113	Pro Hogar I	V	Álvaro Hilario Joya Zaldívar	2	5	5	2	7	1	4	1
02-114	Pro Hogar II	V	Christian Israel Quiroz Oropeza	2	5	5	2	8	1	6	1

FUENTE: Elaborado por la DEOYGE con base en los resultados de la votación emitida en la jornada electiva de los comités ciudadanos y los consejos de los pueblos 2013.

Fórmulas con la mayor cantidad de votos obtenidos por colonia Azcapotzalco (1 de 2)

Clave	Colonia	Fórmula
02-003	Petrolera (Ampl)	2
02-005	Ángel Zimbrón	1
02-007	Centro de Azcapotzalco	4
02-012	Cruz Roja Tepantongo (U Hab)	5
02-020	Ecológica Novedades Impacto (U Hab)	2
02-023	El Rosario A (U Hab)	7
02-024	El Rosario B (U Hab)	10
02-025	El Rosario C (U Hab)	3
02-027	Ex-Hacienda el Rosario	2
02-030	Francisco Villa (U Hab)	4
02-031	Fuentes de Azcapotzalco-Parques de Azcapotzalco (U Hab)	1
02-037	ISSFAM Las Armas (U Hab)	1
02-040	La Preciosa	4
02-046	Manuel Rivera Anaya CROC I (U Hab)	5
02-047	Miguel Hidalgo (U Hab)	6
02-049	Nextengo (Barr)	1
02-050	Nueva El Rosario	1
02-051	Nueva España	7
02-053	Nuevo San Rafael (Barr)	3
02-056	Pasteros	3
02-058	Pemex Prados del Rosario (U Hab)	2
02-059	Petrolera	1
02-060	Plenitud	3
02-063	Prados del Rosario	3
02-064	Presidente Madero (U Hab)	4
02-066	Providencia	5
02-067	Reynosa Tamaulipas	4
02-068	Rosendo Salazar (Conj Hab)	1
02-069	San Miguel Amantla (Pblo)	1
02-074	San Antonio (Fracc)	1
02-075	San Bartolo Cahualtongo (Pblo)	3
02-077	San Francisco Tetecala (Pblo)	3
02-079	San Juan Tlihuaca (Pblo)	2
02-081	San Martín Xochinahuac (Pblo)	4
02-082	San Mateo	2
02-083	San Pablo 396-Conj Hab San Pablo (U Hab)	1
02-084	San Pablo Xalpa (U Hab)	3
02-085	San Pedro Xalpa (Pblo)	2, 5
02-086	San Rafael	2
02-089	Santa Apolonia (Barr)	7
02-092	Santa Cruz Acayucan (Pblo)	2
02-094	Santa Inés	1

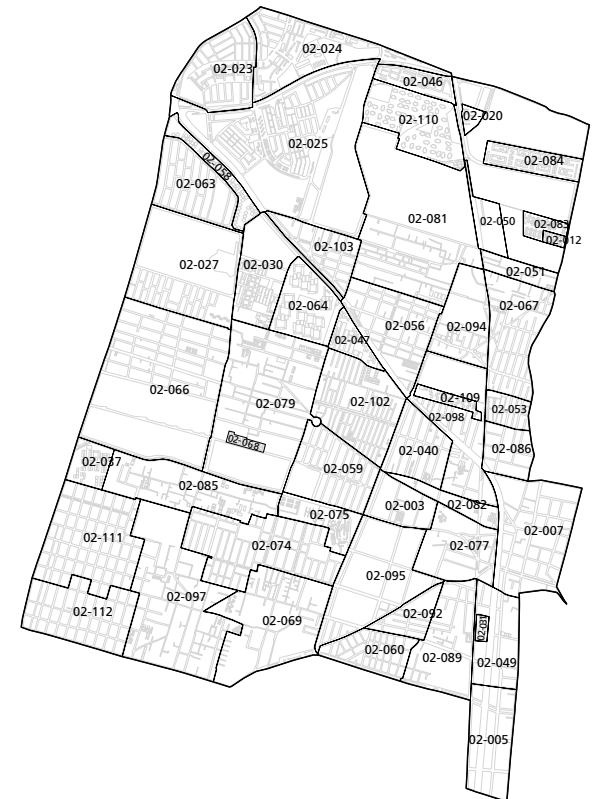
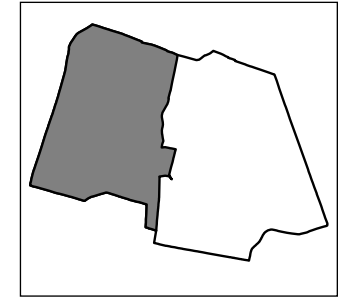
Clave	Colonia	Fórmula
02-095	Santa Lucía (Barr)	2
02-097	Santiago Ahuizotla (Pblo)	2
02-098	Santo Domingo (Pblo)	4
02-102	Tezozomoc	2
02-103	Tierra Nueva	4
02-109	Villas Azcapotzalco (U Hab)	1
02-110	Xochinahuac (U Hab)	3
02-111	San Pedro Xalpa (Ampl) I	11
02-112	San Pedro Xalpa (Ampl) II	5

FUENTE: Elaborado por la DEOYE con base en los resultados de la votación emitida en la jornada electiva de los comités ciudadanos y los Consejos de los pueblos 2013.

Datos generales de la delegación

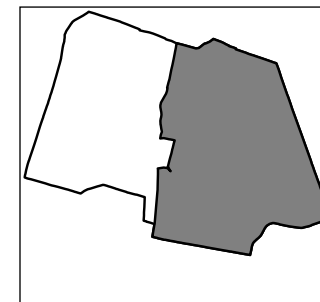
MRVYO instaladas	137
Número de colonias en 2010	111
Número de colonias en 2013	111

Ubicación en la delegación



Fórmulas con la mayor cantidad de votos obtenidos por colonia Azcapotzalco (2 de 2)

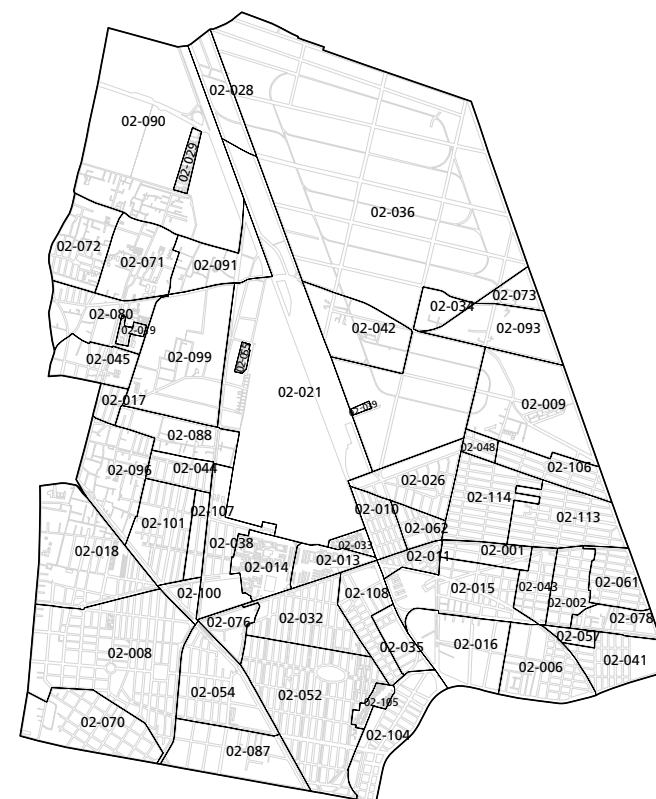
Ubicación en la delegación



Clave	Colonia	Fórmula
02-001	Aguilera	1
02-002	Aldana	7
02-006	Arenal	1
02-008	Clavería	4
02-009	Coltongo	2
02-010	Cosmopolita	4
02-011	Cosmopolita (Ampl)	1
02-013	Cuitláhuac 1 y 2 (U Hab)	2
02-014	Cuitláhuac 3 y 4 (U Hab)	3
02-015	Del Gas	3
02-016	Del Gas (Ampl)	3
02-017	Del Maestro	6
02-018	Del Recreo	2
02-019	DEMET (U Hab)	3
02-021	El Jaguey-Estación Pantaco	6
02-026	Euzkadi	2
02-028	Ferrería	2
02-029	Ferrería (U Hab)	3
02-032	Hogar y Seguridad/Nueva Santa María	1
02-033	Hogares Ferrocarrileros (U Hab)	2
02-034	Huautla de las Salinas (Barr)	2
02-035	Ignacio Allende	3
02-036	Industrial Vallejo	1
02-038	Jardín Azpeitia	1
02-039	Jardines de Ceylán (U Hab)	1
02-041	La Raza	5
02-042	Las Salinas	3
02-043	Liberación	3
02-044	Libertad	2
02-045	Los Reyes (Barr)	6
02-048	Monte Alto	2
02-052	Nueva Santa María	1
02-054	Obrero Popular	7
02-055	Pantaco (U Hab)	3
02-057	Patrimonio Familiar	4
02-061	Porvenir	1
02-062	Potrero del Llano	1
02-070	San Álvaro	7
02-071	San Andrés (Barr)	1
02-072	San Andrés (Pblo)	1
02-073	San Andrés de Las Salinas (Pblo)	1
02-076	San Bernabé (Barr)	2
02-078	San Francisco Xocotitla	3

Clave	Colonia	Fórmula
02-080	San Marcos (Barr)	2
02-087	San Salvador Xochimanca	1
02-088	San Sebastián	3
02-090	Santa Bárbara (Pblo)	2
02-091	Santa Catarina (Pblo)	1
02-093	Santa Cruz de las Salinas	2
02-096	Santa María Malinalco (Pblo)	3
02-099	Santo Tomás	4
02-100	Sector Naval	1
02-101	Sindicato Mexicano de Electricistas	3
02-104	Tlatilco	2
02-105	Tlatilco (U Hab)	2
02-106	Trabajadores del Hierro	3
02-107	Un Hogar para cada Trabajador	2
02-108	Victoria de Las Democracias	5
02-113	Pro Hogar I	2
02-114	Pro Hogar II	2

FUENTE: Elaborado por la DEOYGE con base en los resultados de la votación emitida en la jornada electiva de los comités ciudadanos y los Consejos de los pueblos 2013.



[Regresar a índice](#)

Resultados de la votación por colonia o pueblo Coyoacán

Clave	Colonia	Distrito	Lista nominal	MRVYO	Votación obtenida por fórmula											
					1	2	3	4	5	6	7	8	9	10	11	12
03-003	Ajusco Huayamilpas	XXXI	2 282	1	118	73	212	-	-	-	-	-	-	-	-	-
03-005	Alttillo (condominio* Alttillo Universidad)	XXVII	1 747	1	68	50	49	-	-	-	-	-	-	-	-	-
03-006	Ampliación Candelaria	XXVII	4 339	1	29	376	-	-	-	-	-	-	-	-	-	-
03-007	Atlántida	XXVII	926	1	31	148	124	-	-	-	-	-	-	-	-	-
03-008	Avante	XXX	9 177	2	209	50	-	-	-	-	-	-	-	-	-	-
03-009	Bosques de Tetlameya	XXXI	783	1	14	9	38	72	-	-	-	-	-	-	-	-
03-010	Cafetales I (residencial)**	XXX	1 820	1	189	303	-	-	-	-	-	-	-	-	-	-
03-011	Cafetales II (Rdcial)	XXX	1 530	1	116	-	-	-	-	-	-	-	-	-	-	-
03-012	Campestre Churubusco	XXVII	10 592	3	182	221	-	-	-	-	-	-	-	-	-	-
03-013	Campestre Coyoacán (Fracc)	XXX	2 007	1	123	-	-	-	-	-	-	-	-	-	-	-
03-014	Canal Nacional (U Hab)	XXX	1 497	1	183	-	-	-	-	-	-	-	-	-	-	-
03-015	Canal Nacional 260 (U Hab)	XXX	1 640	1	154	121	-	-	-	-	-	-	-	-	-	-
03-016	Cantil del Pedregal	XXXI	515	1	47	-	-	-	-	-	-	-	-	-	-	-
03-017	Carmen Serdán	XXX	6 977	2	539	36	25	924	31	-	-	-	-	-	-	-
03-018	Centro Urbano Tlalpan (U Hab)	XXX	1 048	1	131	103	-	-	-	-	-	-	-	-	-	-
03-020	Ciudad Jardín	XXVII	2 799	1	158	112	152	-	-	-	-	-	-	-	-	-
03-021	Ciudad Universitaria	XXXI	235	1	34	-	-	-	-	-	-	-	-	-	-	-
03-022	Copilco El Alto	XXXI	3 197	1	54	13	156	109	31	23	-	-	-	-	-	-
03-023	Copilco El Bajo	XXVII	4 246	1	102	160	11	-	-	-	-	-	-	-	-	-
03-024	Copilco Universidad	XXVII	3 202	1	96	68	10	-	-	-	-	-	-	-	-	-
03-025	Country Club	XXVII	2 469	1	124	241	-	-	-	-	-	-	-	-	-	-
03-026	CROC Culhuacán Secc. 6 (U Hab)	XXX	2 136	1	186	71	-	-	-	-	-	-	-	-	-	-
03-027	CTM IX Culhuacán (U Hab)	XXX	7 828	2	438	53	133	37	-	-	-	-	-	-	-	-
03-028	CTM IX A Culhuacán (U Hab)	XXX	2 834	1	58	183	-	-	-	-	-	-	-	-	-	-
03-029	CTM V Culhuacán (U Hab)	XXX	6 744	2	224	149	592	20	-	-	-	-	-	-	-	-
03-030	CTM VI Culhuacán (U Hab)	XXX	14 380	3	109	31	43	47	392	956	-	-	-	-	-	-
03-031	CTM VII Culhuacán (U Hab)	XXX	7 487	2	554	35	502	-	-	-	-	-	-	-	-	-
03-032	CTM VII A Culhuacán (U Hab)	XXX	1 177	1	176	93	35	35	-	-	-	-	-	-	-	-
03-033	CTM VIII Culhuacán (U Hab)	XXX	10 112	3	678	57	69	8	100	61	82	25	-	-	-	-
03-034	CTM X Culhuacán (U Hab)	XXX	5 897	2	94	359	39	164	-	-	-	-	-	-	-	-
03-035	Cuadrante de San Francisco	XXVII	3 736	1	167	77	-	-	-	-	-	-	-	-	-	-
03-036	De la Candelaria (Pblo)	XXVII	6 899	2	499	191	72	74	-	-	-	-	-	-	-	-
03-037	Del Carmen	XXVII	10 730	3	59	219	15	125	41	80	25	96	-	-	-	-
03-038	Del Niño Jesús (Barr)	XXVII	1 686	1	63	106	20	-	-	-	-	-	-	-	-	-
03-039	Educación	XXX	7 155	2	254	110	-	-	-	-	-	-	-	-	-	-
03-040	Ex Ejido San Francisco Culhuacán	XXX	2 752	1	169	120	71	-	-	-	-	-	-	-	-	-
03-041	El Caracol	XXXI	2 201	1	101	27	43	-	-	-	-	-	-	-	-	-
03-042	El Centinela	XXX	1 957	1	50	-	-	-	-	-	-	-	-	-	-	-
03-043	El Mirador	XXX	1 165	1	99	29	-	-	-	-	-	-	-	-	-	-

Resultados de la votación por colonia o pueblo Coyoacán (Continúa)

Clave	Colonia	Votación obtenida por fórmula				Votos nulos	Votación total			Participación (%)		
		13	14	15	16		MRVyo	Internet	Total	MRVyo	Internet	Total
03-003	Ajusco Huayamilpas	-	-	-	-	20	327	96	423	14.33	4.21	18.54
03-005	Alttillo (Cond Alttillo Universidad)	-	-	-	-	9	163	13	176	9.33	0.74	10.07
03-006	Ampliación Candelaria	-	-	-	-	21	383	43	426	8.83	0.99	9.82
03-007	Atlántida	-	-	-	-	12	293	22	315	31.64	2.38	34.02
03-008	Avante	-	-	-	-	13	206	66	272	2.24	0.72	2.96
03-009	Bosques de Tetlameya	-	-	-	-	1	122	12	134	15.58	1.53	17.11
03-010	Cafetales I (Rdcial)	-	-	-	-	19	451	60	511	24.78	3.30	28.08
03-011	Cafetales II (Rdcial)	-	-	-	-	11	121	6	127	7.91	0.39	8.30
03-012	Campestre Churubusco	-	-	-	-	24	372	55	427	3.51	0.52	4.03
03-013	Campestre Coyoacán (Fracc)	-	-	-	-	7	120	10	130	5.98	0.50	6.48
03-014	Canal Nacional (U Hab)	-	-	-	-	22	201	4	205	13.43	0.27	13.69
03-015	Canal Nacional 260 (U Hab)	-	-	-	-	31	291	15	306	17.74	0.91	18.66
03-016	Cantil del Pedregal	-	-	-	-	3	49	1	50	9.51	0.19	9.71
03-017	Carmen Serdán	-	-	-	-	45	1 093	507	1 600	15.67	7.27	22.93
03-018	Centro Urbano Tlalpan (U Hab)	-	-	-	-	5	200	39	239	19.08	3.72	22.81
03-020	Ciudad Jardín	-	-	-	-	27	435	14	449	15.54	0.50	16.04
03-021	Ciudad Universitaria	-	-	-	-	9	39	4	43	16.60	1.70	18.30
03-022	Copilco El Alto	-	-	-	-	20	349	57	406	10.92	1.78	12.70
03-023	Copilco El Bajo	-	-	-	-	11	214	70	284	5.04	1.65	6.69
03-024	Copilco Universidad	-	-	-	-	6	119	61	180	3.72	1.91	5.62
03-025	Country Club	-	-	-	-	29	382	12	394	15.47	0.49	15.96
03-026	CROC Culhuacán Secc. 6 (U Hab)	-	-	-	-	29	263	23	286	12.31	1.08	13.39
03-027	CTM IX Culhuacán (U Hab)	-	-	-	-	25	635	51	686	8.11	0.65	8.76
03-028	CTM IX A Culhuacán (U Hab)	-	-	-	-	7	238	10	248	8.40	0.35	8.75
03-029	CTM V Culhuacán (U Hab)	-	-	-	-	41	660	366	1 026	9.79	5.43	15.21
03-030	CTM VI Culhuacán (U Hab)	-	-	-	-	88	1 260	406	1 666	8.76	2.82	11.59
03-031	CTM VII Culhuacán (U Hab)	-	-	-	-	38	657	472	1 129	8.78	6.30	15.08
03-032	CTM VII A Culhuacán (U Hab)	-	-	-	-	17	352	4	356	29.91	0.34	30.25
03-033	CTM VIII Culhuacán (U Hab)	-	-	-	-	66	1 076	70	1 146	10.64	0.69	11.33
03-034	CTM X Culhuacán (U Hab)	-	-	-	-	31	586	101	687	9.94	1.71	11.65
03-035	Cuadrante de San Francisco	-	-	-	-	27	244	27	271	6.53	0.72	7.25
03-036	De la Candelaria (Pblo)	-	-	-	-	41	581	296	877	8.42	4.29	12.71
03-037	Del Carmen	-	-	-	-	20	510	170	680	4.75	1.58	6.34
03-038	Del Niño Jesús (Barr)	-	-	-	-	10	183	16	199	10.85	0.95	11.80
03-039	Educación	-	-	-	-	22	344	42	386	4.81	0.59	5.39
03-040	Ex Ejido San Francisco Culhuacán	-	-	-	-	5	307	58	365	11.16	2.11	13.26
03-041	El Caracol	-	-	-	-	13	158	26	184	7.18	1.18	8.36
03-042	El Centinela	-	-	-	-	8	52	6	58	2.66	0.31	2.96
03-043	El Mirador	-	-	-	-	3	105	26	131	9.01	2.23	11.24

Resultados de la votación por colonia o pueblo Coyoacán (Continúa)

Clave	Colonia	Distrito	Lista nominal	MRVYO	Votación obtenida por fórmula											
					1	2	3	4	5	6	7	8	9	10	11	12
03-044	El Parque de Coyoacán (Fracc)	XXX	1 504	1	38	90	-	-	-	-	-	-	-	-	-	-
03-045	El Reloj	XXXI	3 271	1	86	295	-	-	-	-	-	-	-	-	-	-
03-046	El Rosedal I	XXVII	2 041	1	138	135	-	-	-	-	-	-	-	-	-	-
03-047	El Vergel de Coyoacán (INFONAVIT el Hueso) (U Hab)	XXX	659	1	28	75	-	-	-	-	-	-	-	-	-	-
03-048	Emiliano Zapata	XXX	1 284	1	73	-	-	-	-	-	-	-	-	-	-	-
03-049	Emiliano Zapata (U Hab)	XXX	5 509	2	154	541	184	-	-	-	-	-	-	-	-	-
03-050	Espartaco	XXX	4 485	1	103	62	257	32	-	-	-	-	-	-	-	-
03-051	Ex Hacienda Coapa	XXX	1 646	1	155	6	132	-	-	-	-	-	-	-	-	-
03-052	Haciendas de Coyoacán (Fracc)	XXX	1 777	1	32	-	-	-	-	-	-	-	-	-	-	-
03-053	Hermosillo	XXVII	1 655	1	43	112	66	-	-	-	-	-	-	-	-	-
03-054	Imán	XXXI	905	1	32	-	-	-	-	-	-	-	-	-	-	-
03-055	Imán 580 (U Hab)	XXXI	2 355	1	153	167	-	-	-	-	-	-	-	-	-	-
03-056	INFONAVIT Culhuacán Zona 1 (U Hab)	XXX	798	1	12	124	78	-	-	-	-	-	-	-	-	-
03-057	INFONAVIT Culhuacán Zona 2 (U Hab)	XXX	1 663	1	120	65	50	-	-	-	-	-	-	-	-	-
03-058	INFONAVIT Culhuacán Zona 3 (U Hab)	XXX	1 766	1	60	19	45	150	-	-	-	-	-	-	-	-
03-059	Insurgentes Cuicuilco	XXXI	2 326	1	34	-	-	-	-	-	-	-	-	-	-	-
03-060	Integración Latinoamericana (U Hab)	XXVII	3 348	1	77	-	-	-	-	-	-	-	-	-	-	-
03-061	Jardines de Coyoacán (Fracc)	XXX	2 553	1	205	40	-	-	-	-	-	-	-	-	-	-
03-062	Jardines del Pedregal	XXXI	1 024	1	49	112	-	-	-	-	-	-	-	-	-	-
03-063	Joyas del Pedregal (Fracc)	XXXI	1 157	1	69	-	-	-	-	-	-	-	-	-	-	-
03-064	La Cantera (U Hab)	XXXI	1 201	1	221	45	-	-	-	-	-	-	-	-	-	-
03-065	La Concepción (Barr)	XXVII	2 670	1	64	76	17	-	-	-	-	-	-	-	-	-
03-066	La Magdalena Culhuacán (Barr)	XXVII	9 380	2	119	317	211	483	-	-	-	-	-	-	-	-
03-067	La Virgen 1170 (U Hab)	XXX	710	1	44	86	88	-	-	-	-	-	-	-	-	-
03-068	Las Cabañas	XXX	311	1	174	-	-	-	-	-	-	-	-	-	-	-
03-069	Las Campanas	XXX	741	1	109	-	-	-	-	-	-	-	-	-	-	-
03-070	Las Trojes Coapa (U Hab)	XXX	427	1	59	-	-	-	-	-	-	-	-	-	-	-
03-071	Los Cedros (Fracc)	XXX	801	1	103	14	53	62	-	-	-	-	-	-	-	-
03-072	Los Cipreses	XXX	1 743	1	137	52	98	-	-	-	-	-	-	-	-	-
03-073	Los Girasoles I	XXX	671	1	24	-	-	-	-	-	-	-	-	-	-	-
03-074	Los Girasoles II	XXX	1 320	1	119	56	-	-	-	-	-	-	-	-	-	-
03-075	Los Girasoles III	XXX	2 917	1	70	51	31	-	-	-	-	-	-	-	-	-
03-076	Los Olivos (Fracc)	XXX	927	1	65	-	-	-	-	-	-	-	-	-	-	-
03-077	Los Olivos (U Hab)	XXX	444	1	48	-	-	-	-	-	-	-	-	-	-	-
03-078	Los Reyes (Pblo)	XXVII	14 032	3	92	536	149	-	-	-	-	-	-	-	-	-
03-079	Los Robles (Fracc)	XXX	691	1	69	-	-	-	-	-	-	-	-	-	-	-
03-080	Los Sauces (Fracc)	XXX	908	1	22	-	-	-	-	-	-	-	-	-	-	-
03-081	Media Luna	XXXI	368	1	19	95	-	-	-	-	-	-	-	-	-	-

Resultados de la votación por colonia o pueblo Coyoacán (Continúa)

Clave	Colonia	Votación obtenida por fórmula				Votos nulos	Votación total			Participación (%)		
		13	14	15	16		MRVYO	Internet	Total	MRVYO	Internet	Total
03-044	El Parque de Coyoacán (Fracc)	-	-	-	-	8	122	14	136	8.11	0.93	9.04
03-045	El Reloj	-	-	-	-	48	408	21	429	12.47	0.64	13.12
03-046	El Rosedal I	-	-	-	-	19	268	24	292	13.13	1.18	14.31
03-047	El Vergel de Coyoacán (INFONAVIT el Hueso) (U Hab)	-	-	-	-	2	100	5	105	15.17	0.76	15.93
03-048	Emiliano Zapata	-	-	-	-	2	71	4	75	5.53	0.31	5.84
03-049	Emiliano Zapata (U Hab)	-	-	-	-	29	692	216	908	12.56	3.92	16.48
03-050	Espartaco	-	-	-	-	26	449	31	480	10.01	0.69	10.70
03-051	Ex Hacienda Coapa	-	-	-	-	9	254	48	302	15.43	2.92	18.35
03-052	Haciendas de Coyoacán (Fracc)	-	-	-	-	18	36	14	50	2.03	0.79	2.81
03-053	Hermosillo	-	-	-	-	36	224	33	257	13.53	1.99	15.53
03-054	Imán	-	-	-	-	9	35	6	41	3.87	0.66	4.53
03-055	Imán 580 (U Hab)	-	-	-	-	20	317	23	340	13.46	0.98	14.44
03-056	INFONAVIT Culhuacán Zona 1 (U Hab)	-	-	-	-	9	199	24	223	24.94	3.01	27.94
03-057	INFONAVIT Culhuacán Zona 2 (U Hab)	-	-	-	-	14	236	13	249	14.19	0.78	14.97
03-058	INFONAVIT Culhuacán Zona 3 (U Hab)	-	-	-	-	14	242	46	288	13.70	2.60	16.31
03-059	Insurgentes Cuicuilco	-	-	-	-	12	33	13	46	1.42	0.56	1.98
03-060	Integración Latinoamericana (U Hab)	-	-	-	-	35	73	39	112	2.18	1.16	3.35
03-061	Jardines de Coyoacán (Fracc)	-	-	-	-	12	243	14	257	9.52	0.55	10.07
03-062	Jardines del Pedregal	-	-	-	-	3	152	12	164	14.84	1.17	16.02
03-063	Joyas del Pedregal (Fracc)	-	-	-	-	19	83	5	88	7.17	0.43	7.61
03-064	La Cantera (U Hab)	-	-	-	-	9	241	34	275	20.07	2.83	22.90
03-065	La Concepción (Barr)	-	-	-	-	7	138	26	164	5.17	0.97	6.14
03-066	La Magdalena Culhuacán (Barr)	-	-	-	-	69	1 010	189	1 199	10.77	2.01	12.78
03-067	La Virgen 1170 (U Hab)	-	-	-	-	6	211	13	224	29.72	1.83	31.55
03-068	Las Cabañas	-	-	-	-	18	192	0	192	61.74	0	61.74
03-069	Las Campanas	-	-	-	-	5	104	10	114	14.04	1.35	15.38
03-070	Las Trojes Coapa (U Hab)	-	-	-	-	13	71	1	72	16.63	0.23	16.86
03-071	Los Cedros (Fracc)	-	-	-	-	7	217	22	239	27.09	2.75	29.84
03-072	Los Cipreses	-	-	-	-	7	245	49	294	14.06	2.81	16.87
03-073	Los Girasoles I	-	-	-	-	1	25	0	25	3.73	0	3.73
03-074	Los Girasoles II	-	-	-	-	6	151	30	181	11.44	2.27	13.71
03-075	Los Girasoles III	-	-	-	-	13	144	21	165	4.94	0.72	5.66
03-076	Los Olivos (Fracc)	-	-	-	-	13	72	6	78	7.77	0.65	8.41
03-077	Los Olivos (U Hab)	-	-	-	-	6	53	1	54	11.94	0.23	12.16
03-078	Los Reyes (Pblo)	-	-	-	-	23	429	371	800	3.06	2.64	5.70
03-079	Los Robles (Fracc)	-	-	-	-	4	71	2	73	10.27	0.29	10.56
03-080	Los Sauces (Fracc)	-	-	-	-	4	21	5	26	2.31	0.55	2.86
03-081	Media Luna	-	-	-	-	3	109	8	117	29.62	2.17	31.79

Resultados de la votación por colonia o pueblo Coyoacán (Continúa)

Clave	Colonia	Distrito	Lista nominal	MRVyo	Votación obtenida por fórmula											
					1	2	3	4	5	6	7	8	9	10	11	12
03-082	Nueva Díaz Ordaz	XXXI	1 974	1	288	13	20	-	-	-	-	-	-	-	-	-
03-083	Olimpica	XXXI	1 069	1	141	-	-	-	-	-	-	-	-	-	-	-
03-084	Oxtopulco Universidad	XXVII	1 214	1	14	35	-	-	-	-	-	-	-	-	-	-
03-085	Parque San Andrés	XXVII	4 908	1	178	118	-	-	-	-	-	-	-	-	-	-
03-087	Pedregal de La Zorra	XXXI	1 048	1	16	78	96	-	-	-	-	-	-	-	-	-
03-088	Pedregal de San Ángel (Ampl)	XXXI	1 176	1	60	-	-	-	-	-	-	-	-	-	-	-
03-089	Pedregal de San Francisco (Fracc)	XXVII	1 327	1	55	-	-	-	-	-	-	-	-	-	-	-
03-091	Pedregal del Maurel	XXXI	1 418	1	6	15	118	-	-	-	-	-	-	-	-	-
03-092	Petrolera Taxqueña	XXX	1 054	1	38	70	-	-	-	-	-	-	-	-	-	-
03-093	Piloto Culhuacán (U Hab)	XXX	2 895	1	26	81	330	97	9	24	-	-	-	-	-	-
03-094	Prado Churubusco	XXVII	9 353	2	52	284	246	-	-	-	-	-	-	-	-	-
03-095	Prados de Coyoacán	XXX	2 222	1	49	-	-	-	-	-	-	-	-	-	-	-
03-096	Presidentes Ejidales Primera Sección	XXX	2 953	1	246	170	-	-	-	-	-	-	-	-	-	-
03-097	Rancho El Rosario	XXVII	483	1	13	71	11	-	-	-	-	-	-	-	-	-
03-098	Romero de Terreros	XXVII	2 716	1	51	41	66	-	-	-	-	-	-	-	-	-
03-099	Romero de Terreros (Fracc)	XXVII	2 425	1	117	254	-	-	-	-	-	-	-	-	-	-
03-100	San Diego Churubusco	XXVII	1 453	1	34	-	-	-	-	-	-	-	-	-	-	-
03-101	San Francisco Culhuacán (Pblo)	XXVII	11 656	3	198	232	1 198	289	43	-	-	-	-	-	-	-
03-102	Ampliación San Francisco Culhuacán (ejido)***	XXX	3 374	1	225	140	-	-	-	-	-	-	-	-	-	-
03-103	San Lucas (Barr)	XXVII	4 212	1	99	337	-	-	-	-	-	-	-	-	-	-
03-104	San Mateo (Barr)	XXVII	2 910	1	123	-	-	-	-	-	-	-	-	-	-	-
03-105	San Pablo Tepetlapa (Pblo)	XXVII	5 014	2	27	74	36	453	-	-	-	-	-	-	-	-
03-106	Santa Catarina (Barr)	XXVII	3 414	1	97	19	136	72	-	-	-	-	-	-	-	-
03-107	Santa Cecilia	XXX	3 179	1	154	89	-	-	-	-	-	-	-	-	-	-
03-108	Santa Martha del Sur	XXVII	1 497	1	111	28	19	124	11	212	-	-	-	-	-	-
03-109	Santa Úrsula Coapa (Pblo)	XXXI	9 179	2	36	605	46	84	51	229	5	-	-	-	-	-
03-112	STUNAM Culhuacán (U Hab)	XXX	2 447	1	61	113	183	23	35	-	-	-	-	-	-	-
03-113	Viejo Ejido Santa Úrsula Coapa	XXX	6 397	2	72	60	134	12	417	10	4	19	347	2	-	-
03-114	Villa Coyoacán	XXVII	2 040	1	14	53	64	4	-	-	-	-	-	-	-	-
03-115	Villa Panamericana 1era. Sección (U Hab)	XXXI	2 099	1	85	116	-	-	-	-	-	-	-	-	-	-
03-116	Villa Panamericana 2da. Sección (U Hab)	XXXI	1 636	1	118	-	-	-	-	-	-	-	-	-	-	-
03-117	Villa Panamericana 3era. Sección (U Hab)	XXXI	2 601	1	19	61	26	110	77	80	-	-	-	-	-	-
03-118	Villa Panamericana 4ta. Sección (U Hab)	XXXI	1 761	1	150	140	-	-	-	-	-	-	-	-	-	-
03-119	Villa Panamericana 5ta. Sección (U Hab)	XXXI	2 428	1	52	-	-	-	-	-	-	-	-	-	-	-
03-120	Villa Panamericana 6ta. Sección (U Hab)	XXXI	259	1	46	43	-	-	-	-	-	-	-	-	-	-
03-121	Villa Panamericana 7ma. Sección (U Hab)	XXXI	1 713	1	49	110	146	-	-	-	-	-	-	-	-	-
03-122	Villa Quietud (Fracc)	XXX	2 799	1	123	121	-	-	-	-	-	-	-	-	-	-
03-123	Villas del Pedregal (U Hab)	XXXI	917	1	61	-	-	-	-	-	-	-	-	-	-	-

Resultados de la votación por colonia o pueblo Coyoacán (Continúa)

Clave	Colonia	Votación obtenida por fórmula				Votos nulos	Votación total			Participación (%)		
		13	14	15	16		MRVYO	Internet	Total	MRVYO	Internet	Total
03-082	Nueva Díaz Ordaz	-	-	-	-	23	255	89	344	12.92	4.51	17.43
03-083	Olimpica	-	-	-	-	20	151	10	161	14.13	0.94	15.06
03-084	Oxtopolco Universidad	-	-	-	-	4	46	7	53	3.79	0.58	4.37
03-085	Parque San Andrés	-	-	-	-	18	267	47	314	5.44	0.96	6.40
03-087	Pedregal de La Zorra	-	-	-	-	8	191	7	198	18.23	0.67	18.89
03-088	Pedregal de San Ángel (Ampl)	-	-	-	-	4	46	18	64	3.91	1.53	5.44
03-089	Pedregal de San Francisco (Fracc)	-	-	-	-	5	50	10	60	3.77	0.75	4.52
03-091	Pedregal del Maurel	-	-	-	-	5	133	11	144	9.38	0.78	10.16
03-092	Petrolera Taxqueña	-	-	-	-	1	107	2	109	10.15	0.19	10.34
03-093	Piloto Culhuacán (U Hab)	-	-	-	-	13	526	54	580	18.17	1.87	20.03
03-094	Prado Churubusco	-	-	-	-	35	540	77	617	5.77	0.82	6.60
03-095	Prados de Coyoacán	-	-	-	-	10	43	16	59	1.94	0.72	2.66
03-096	Presidentes Ejidales Primera Sección	-	-	-	-	15	408	23	431	13.82	0.78	14.60
03-097	Rancho El Rosario	-	-	-	-	4	95	4	99	19.67	0.83	20.50
03-098	Romero de Terreros	-	-	-	-	6	157	7	164	5.78	0.26	6.04
03-099	Romero de Terreros (Fracc)	-	-	-	-	6	364	13	377	15.01	0.54	15.55
03-100	San Diego Churubusco	-	-	-	-	14	36	12	48	2.48	0.83	3.30
03-101	San Francisco Culhuacán (Pblo)	-	-	-	-	55	1 323	692	2 015	11.35	5.94	17.29
03-102	Ampliación San Francisco Culhuacán (Ej)	-	-	-	-	20	279	106	385	8.27	3.14	11.41
03-103	San Lucas (Barr)	-	-	-	-	19	426	29	455	10.11	0.69	10.80
03-104	San Mateo (Barr)	-	-	-	-	18	122	19	141	4.19	0.65	4.85
03-105	San Pablo Tepetlapa (Pblo)	-	-	-	-	32	530	92	622	10.57	1.83	12.41
03-106	Santa Catarina (Barr)	-	-	-	-	17	273	68	341	8	1.99	9.99
03-107	Santa Cecilia	-	-	-	-	12	238	17	255	7.49	0.53	8.02
03-108	Santa Martha del Sur	-	-	-	-	25	474	56	530	31.66	3.74	35.40
03-109	Santa Úrsula Coapa (Pblo)	-	-	-	-	45	835	266	1 101	9.10	2.90	11.99
03-112	STUNAM Culhuacán (U Hab)	-	-	-	-	11	392	34	426	16.02	1.39	17.41
03-113	Viejo Ejido Santa Úrsula Coapa	-	-	-	-	49	827	299	1 126	12.93	4.67	17.60
03-114	Villa Coyoacán	-	-	-	-	8	99	44	143	4.85	2.16	7.01
03-115	Villa Panamericana 1era. Sección (U Hab)	-	-	-	-	18	195	24	219	9.29	1.14	10.43
03-116	Villa Panamericana 2da. Sección (U Hab)	-	-	-	-	40	150	8	158	9.17	0.49	9.66
03-117	Villa Panamericana 3era. Sección (U Hab)	-	-	-	-	10	372	11	383	14.30	0.42	14.73
03-118	Villa Panamericana 4ta. Sección (U Hab)	-	-	-	-	28	308	10	318	17.49	0.57	18.06
03-119	Villa Panamericana 5ta. Sección (U Hab)	-	-	-	-	16	56	12	68	2.31	0.49	2.80
03-120	Villa Panamericana 6ta. Sección (U Hab)	-	-	-	-	12	96	5	101	37.07	1.93	39
03-121	Villa Panamericana 7ma. Sección (U Hab)	-	-	-	-	15	296	24	320	17.28	1.40	18.68
03-122	Villa Quietud (Fracc)	-	-	-	-	8	235	17	252	8.40	0.61	9
03-123	Villas del Pedregal (U Hab)	-	-	-	-	15	69	7	76	7.52	0.76	8.29

**Resultados de la votación por colonia o pueblo
Coyoacán (Continúa)**

Clave	Colonia	Distrito	Lista nominal	MRVYO	Votación obtenida por fórmula												
					1	2	3	4	5	6	7	8	9	10	11	12	
03-124	Vistas del Maurel (U Hab)	XXXI	1 175	1	81	-	-	-	-	-	-	-	-	-	-	-	-
03-125	Xotepingo	XXVII	1 195	1	59	24	-	-	-	-	-	-	-	-	-	-	-
03-126	Adolfo Ruiz Cortines I	XXXI	6 588	2	228	18	246	304	35	-	-	-	-	-	-	-	-
03-127	Adolfo Ruiz Cortines II	XXXI	6 722	2	176	32	427	128	36	421	-	-	-	-	-	-	-
03-128	Ajusco I	XXXI	13 355	3	618	42	155	36	714	77	62	-	-	-	-	-	-
03-129	Ajusco II	XXXI	10 687	3	29	263	58	16	194	424	17	73	-	-	-	-	-
03-130	Ajusco III	XXXI	8 423	2	63	178	40	101	25	175	483	-	-	-	-	-	-
03-131	Alianza Popular Revolucionaria Norte (U Hab)	XXX	3 616	1	75	166	-	-	-	-	-	-	-	-	-	-	-
03-132	Alianza Popular Revolucionaria Poniente (U Hab)	XXX	5 255	2	210	51	113	-	-	-	-	-	-	-	-	-	-
03-133	Paseos de Taxqueña I	XXVII	5 658	2	41	151	28	-	-	-	-	-	-	-	-	-	-
03-134	Paseos de Taxqueña II	XXVII	5 027	2	83	179	-	-	-	-	-	-	-	-	-	-	-
03-135	Pedregal de Santa Úrsula I	XXXI	9 243	2	98	66	12	193	452	152	-	-	-	-	-	-	-
03-136	Pedregal de Santa Úrsula II	XXXI	9 693	2	31	485	96	175	13	-	-	-	-	-	-	-	-
03-137	Pedregal de Santa Úrsula III	XXXI	8 598	2	40	58	460	34	90	62	-	-	-	-	-	-	-
03-138	Pedregal de Santa Úrsula IV	XXXI	10 358	3	76	28	65	96	467	-	-	-	-	-	-	-	-
03-139	Pedregal de Sto. Domingo I	XXXI	9 048	2	169	302	696	207	22	9	296	-	-	-	-	-	-
03-140	Pedregal de Sto. Domingo II	XXXI	9 846	2	165	112	518	11	27	-	-	-	-	-	-	-	-
03-141	Pedregal de Sto. Domingo III	XXXI	8 838	2	487	124	44	393	8	12	-	-	-	-	-	-	-
03-142	Pedregal de Sto. Domingo IV	XXXI	9 386	2	228	632	51	301	33	-	-	-	-	-	-	-	-
03-143	Pedregal de Sto. Domingo V	XXXI	9 814	2	73	170	189	23	33	12	476	-	-	-	-	-	-
03-144	Pedregal de Sto. Domingo VI	XXXI	11 728	3	435	91	36	34	356	19	-	-	-	-	-	-	-
03-145	Pedregal de Sto. Domingo VII	XXXI	10 220	3	34	429	504	-	-	-	-	-	-	-	-	-	-
03-146	Pedregal de Sto. Domingo VIII	XXXI	6 634	2	85	141	308	45	349	-	-	-	-	-	-	-	-
03-147	Pedregal de Sto. Domingo IX	XXXI	6 986	2	202	68	278	8	323	15	137	84	-	-	-	-	-
03-148	Alianza Popular Revolucionaria Oriente (U Hab)	XXX	5 288	2	236	58	206	69	-	-	-	-	-	-	-	-	-
03-149	El Rosedal II	XXVII	1 810	1	50	-	-	-	-	-	-	-	-	-	-	-	-
03-150	Ex Ejido de Churubusco	XXVII	97	1	24	-	-	-	-	-	-	-	-	-	-	-	-
03-151	Monte de Piedad	XXVII	2 074	1	34	-	-	-	-	-	-	-	-	-	-	-	-
03-152	Presidentes Ejidales Segunda Sección	XXX	2 093	1	62	56	-	-	-	-	-	-	-	-	-	-	-
03-153	Taxqueña	XXVII	1 116	1	104	-	-	-	-	-	-	-	-	-	-	-	-
03-019	Chimalistac	XXVII	-	1	-	-	-	-	-	-	-	-	-	-	-	-	-
03-110	Santa Úrsula Coyoacán	XXXI	-	1	-	-	-	-	-	-	-	-	-	-	-	-	-
Total			553 683	200	17 498	14 660	11 275	5 784	4 415	3 053	1 587	297	347	2	-	-	-

Resultados de la votación por colonia o pueblo Coyoacán (Concluye)

Clave	Colonia	Votación obtenida por fórmula				Votos nulos	Votación total			Participación (%)		
		13	14	15	16		MRVYO	Internet	Total	MRVYO	Internet	Total
03-124	Vistas del Maurel (U Hab)	-	-	-	-	14	83	12	95	7.06	1.02	8.09
03-125	Xotepingo	-	-	-	-	4	81	6	87	6.78	0.50	7.28
03-126	Adolfo Ruiz Cortines I	-	-	-	-	40	765	106	871	11.61	1.61	13.22
03-127	Adolfo Ruiz Cortines II	-	-	-	-	28	1 042	206	1 248	15.50	3.06	18.57
03-128	Ajusco I	-	-	-	-	51	1 167	588	1 755	8.74	4.40	13.14
03-129	Ajusco II	-	-	-	-	23	868	229	1 097	8.12	2.14	10.26
03-130	Ajusco III	-	-	-	-	32	892	205	1 097	10.59	2.43	13.02
03-131	Alianza Popular Revolucionaria Norte (U Hab)	-	-	-	-	13	199	55	254	5.50	1.52	7.02
03-132	Alianza Popular Revolucionaria Poniente (U Hab)	-	-	-	-	36	321	89	410	6.11	1.69	7.80
03-133	Paseos de Taxqueña I	-	-	-	-	12	180	52	232	3.18	0.92	4.10
03-134	Paseos de Taxqueña II	-	-	-	-	18	228	52	280	4.54	1.03	5.57
03-135	Pedregal de Santa Úrsula I	-	-	-	-	46	768	251	1 019	8.31	2.72	11.02
03-136	Pedregal de Santa Úrsula II	-	-	-	-	43	623	220	843	6.43	2.27	8.70
03-137	Pedregal de Santa Úrsula III	-	-	-	-	34	613	165	778	7.13	1.92	9.05
03-138	Pedregal de Santa Úrsula IV	-	-	-	-	31	600	163	763	5.79	1.57	7.37
03-139	Pedregal de Sto. Domingo I	-	-	-	-	38	1 090	649	1 739	12.05	7.17	19.22
03-140	Pedregal de Sto. Domingo II	-	-	-	-	23	446	410	856	4.53	4.16	8.69
03-141	Pedregal de Sto. Domingo III	-	-	-	-	63	826	305	1 131	9.35	3.45	12.80
03-142	Pedregal de Sto. Domingo IV	-	-	-	-	49	1 052	242	1 294	11.21	2.58	13.79
03-143	Pedregal de Sto. Domingo V	-	-	-	-	54	782	248	1 030	7.97	2.53	10.50
03-144	Pedregal de Sto. Domingo VI	-	-	-	-	47	762	256	1 018	6.50	2.18	8.68
03-145	Pedregal de Sto. Domingo VII	-	-	-	-	60	775	252	1 027	7.58	2.47	10.05
03-146	Pedregal de Sto. Domingo VIII	-	-	-	-	52	762	218	980	11.49	3.29	14.77
03-147	Pedregal de Sto. Domingo IX	-	-	-	-	21	791	345	1 136	11.32	4.94	16.26
03-148	Alianza Popular Revolucionaria Oriente (U Hab)	-	-	-	-	32	527	74	601	9.96	1.40	11.37
03-149	El Rosedal II	-	-	-	-	11	50	11	61	2.76	0.61	3.37
03-150	Ex Ejido de Churubusco	-	-	-	-	25	44	5	49	45.36	5.15	50.52
03-151	Monte de Piedad	-	-	-	-	8	40	2	42	1.93	0.10	2.03
03-152	Presidentes Ejidales Segunda Sección	-	-	-	-	6	116	8	124	5.54	0.38	5.92
03-153	Taxqueña	-	-	-	-	9	108	5	113	9.68	0.45	10.13
03-019	Chimalistac	-	-	-	-	-	-	-	-	-	-	-
03-110	Santa Úrsula Coyoacán	-	-	-	-	-	-	-	-	-	-	-
Total		-	-	-	-	2 981	49 493	12 406	61 899	8.94	2.24	11.18

*Para facilitar la lectura, en adelante se empleará la abreviatura Cond.

**Para facilitar la lectura, en adelante se empleará la abreviatura Rdcial.

***Para facilitar la lectura, en adelante se empleará la abreviatura Ej.

NOTA: En las colonias Chimalistac, clave 03-019, y Santa Úrsula Coyoacán, clave 03-110, no se registraron fórmulas para contender en la Elección de los Comités Ciudadanos y los Consejos de los Pueblos 2013. Por lo anterior, se descontaron de la lista nominal los ciudadanos registrados en dichas colonias.

FUENTE: Elaborado por la DEOYGE con base en la lista nominal (ajustada) proporcionada por el IFE, con fecha de corte al 15 de junio de 2013, y los resultados de la votación emitida en la jornada electiva de los comités ciudadanos y los consejos de los pueblos 2013.

Integración de los comités ciudadanos y los consejos de los pueblos por número de fórmula ganadora Coyoacán

Clave	Colonia	Distrito	Nombre del coordinador del Comité o Consejo	Fórmulas ganadoras y número de integrantes en el Comité o Consejo							
				Fórmula 1er. lugar	No. de integrantes	Fórmula 2do. lugar	No. de integrantes	Fórmula 3er. lugar	No. de integrantes	Fórmula 4to. lugar	No. de integrantes
03-003	Ajusco Huayamilpas	XXXI	Elsa Ramos Marín	3	5	1	2	2	2	-	-
03-005	Alttillo (Cond Alttillo Universidad)	XXVII	Brayan Palafox Porter	1	5	2	2	3	2	-	-
03-006	Ampliación Candelaria	XXVII	Martha Aguilar Belmont	2	5	1	4	-	-	-	-
03-007	Atlántida	XXVII	Álvaro Sergio de Ita Álvarez	2	5	3	2	1	2	-	-
03-008	Avante	XXX	José Carlos Oscos Wright	1	5	2	4	-	-	-	-
03-009	Bosques de Tetlameya	XXXI	Francisco Javier Tena Chávez	4	5	3	2	1	1	2	1
03-010	Cafetales I (Rdcial)	XXX	Buenaventura Damián Lagunas	2	5	1	4	-	-	-	-
03-011	Cafetales II (Rdcial)	XXX	Carlos Francisco Aguilar Barrios	1	5	-	-	-	-	-	-
03-012	Campestre Churubusco	XXVII	Ricardo Eligio Ramírez Honey	2	5	1	4	-	-	-	-
03-013	Campestre Coyoacán (Fracc)	XXX	Miriam Beatriz Méndez Albarrán Obregón	1	5	-	-	-	-	-	-
03-014	Canal Nacional (U Hab)	XXX	Jorge Diego Díaz Hernández	1	5	-	-	-	-	-	-
03-015	Canal Nacional 260 (U Hab)	XXX	Arturo Mendoza Hernández	1	5	2	4	-	-	-	-
03-016	Cantil del Pedregal	XXXI	Raúl Roberto Díaz Yucupicio	1	5	-	-	-	-	-	-
03-017	Carmen Serdán	XXX	Yolanda Cortes Angón	4	5	1	2	2	1	5	1
03-018	Centro Urbano Tlalpan (U Hab)	XXX	Jesús Fernando Sánchez Jiménez	1	5	2	4	-	-	-	-
03-020	Ciudad Jardín	XXVII	Gilda Edith Ferreira Duran	1	5	3	2	2	2	-	-
03-021	Ciudad Universitaria	XXXI	José Pedro Ciriaco Tista Olmos	1	5	-	-	-	-	-	-
03-022	Copilco El Alto	XXXI	María Gregoria XX Hernández	3	5	4	2	1	1	5	1
03-023	Copilco El Bajo	XXVII	Maribel Zamudio Vanegas	2	5	1	2	3	2	-	-
03-024	Copilco Universidad	XXVII	Rubén Labastida Cantoral	1	5	2	2	3	2	-	-
03-025	Country Club	XXVII	Irma Apolinar Castellanos	2	5	1	4	-	-	-	-
03-026	CROC Culhuacán Secc 6 (U Hab)	XXX	Blanca Elizabeth Vázquez Vega	1	5	2	4	-	-	-	-
03-027	CTM IX Culhuacán (U Hab)	XXX	Erika Fabiola Zezatti Sánchez	1	5	3	2	2	1	4	1
03-028	CTM IX A Culhuacán (U Hab)	XXX	Rosa Linda Rivera Gómez	2	5	1	4	-	-	-	-
03-029	CTM V Culhuacán (U Hab)	XXX	Miroslava Gallardo Becerril	3	5	1	2	2	1	4	1
03-030	CTM VI Culhuacán (U Hab)	XXX	Diana Bethzabe Romero Mejía	6	5	5	2	1	1	4	1
03-031	CTM VII Culhuacán (U Hab)	XXX	Darío Jesús Palacios Melgoza	1	5	3	2	2	2	-	-
03-032	CTM VII A Culhuacán (U Hab)	XXX	Marisela Hernández Aguilar	1	5	2	2	3, 4	1, 1	-	-
03-033	CTM VIII Culhuacán (U Hab)	XXX	Juan Antonio Fonseca Rea	1	5	5	2	7	1	3	1
03-034	CTM X Culhuacán (U Hab)	XXX	David Neria Granados	2	5	4	2	1	1	3	1
03-035	Cuadrante de San Francisco	XXVII	Jovita Botello Gallegos	1	5	2	4	-	-	-	-
03-036	De la Candelaria (Pblo)	XXVII	David Rivadeneyra Alonso	1	5	2	2	4	1	3	1
03-037	Del Carmen	XXVII	Manuel Palacios Sierra	2	5	4	2	8	1	6	1
03-038	Del Niño Jesús (Barr)	XXVII	Oscar Anselmo Levario Iturbe	2	5	1	2	3	2	-	-
03-039	Educación	XXX	Ofelia Sánchez Noguerrón	1	5	2	4	-	-	-	-
03-040	Ex Ejido San Francisco Culhuacán	XXX	Nancy Marina Salinas Velázquez	1	5	2	2	3	2	-	-
03-041	El Caracol	XXXI	Cuahtémoc Heraclio Cabral Rodríguez	1	5	3	2	2	2	-	-

Integración de los comités ciudadanos y los consejos de los pueblos por número de fórmula ganadora Coyoacán (Continúa)

Clave	Colonia	Distrito	Nombre del coordinador del Comité o Consejo	Fórmulas ganadoras y número de integrantes en el Comité o Consejo							
				Fórmula 1er. lugar	No. de integrantes	Fórmula 2do. lugar	No. de integrantes	Fórmula 3er. lugar	No. de integrantes	Fórmula 4to. lugar	No. de integrantes
03-042	El Centinela	XXX	Gabriela Ortiz Gómez	1	5	-	-	-	-	-	-
03-043	El Mirador	XXX	Christian Alejandra Vázquez Enríquez	1	5	2	4	-	-	-	-
03-044	El Parque de Coyoacán (Frac)	XXX	Alejandro Santamaría Rodríguez	2	5	1	4	-	-	-	-
03-045	El Reloj	XXXI	Jafet Rodrigo Bustamante Moreno	2	5	1	4	-	-	-	-
03-046	El Rosedal I	XXVII	Rafael Rubio Acitores	1	5	2	4	-	-	-	-
03-047	El Vergel de Coyoacán (INFONAVIT el Hueso) (U Hab)	XXX	Adrian Nájera López	2	5	1	4	-	-	-	-
03-048	Emiliano Zapata	XXX	Víctor Hugo González Jiménez	1	5	-	-	-	-	-	-
03-049	Emiliano Zapata (U Hab)	XXX	María Magdalena Varela Martínez	2	5	3	2	1	2	-	-
03-050	Espartaco	XXX	Maritza Socorro Meza Jarillo	3	5	1	2	2	1	4	1
03-051	Ex Hacienda Coapa	XXX	Miriam Hernández Ávila	1	5	3	2	2	2	-	-
03-052	Haciendas de Coyoacán (Frac)	XXX	Claudia Elena Camacho Rodríguez	1	5	-	-	-	-	-	-
03-053	Hermosillo	XXVII	Leoncio Alejandro Velasco Villacetin	2	5	3	2	1	2	-	-
03-054	Imán	XXXI	Claudia Gloria Juárez Enciso	1	5	-	-	-	-	-	-
03-055	Imán 580 (U Hab)	XXXI	Guillermina Serrano Vargas	2	5	1	4	-	-	-	-
03-056	INFONAVIT Culhuacán Zona 1 (U Hab)	XXX	Elizabeth Lara Zamorano	2	5	3	2	1	2	-	-
03-057	INFONAVIT Culhuacán Zona 2 (U Hab)	XXX	Esperanza García Medina	1	5	2	2	3	2	-	-
03-058	INFONAVIT Culhuacán Zona 3 (U Hab)	XXX	Elizabeth Pérez Estrada	4	5	1	2	3	1	2	1
03-059	Insurgentes Cuicuilco	XXXI	Amada Rosario López Cortez	1	5	-	-	-	-	-	-
03-060	Integración Latinoamericana (U Hab)	XXVII	Carla Eva Ruiz Pérez	1	5	-	-	-	-	-	-
03-061	Jardines de Coyoacán (Frac)	XXX	Juan José Franco Heres	1	5	2	4	-	-	-	-
03-062	Jardines del Pedregal	XXXI	Luis Fermín Acosta Alonso	2	5	1	4	-	-	-	-
03-063	Joyas del Pedregal (Frac)	XXXI	Laura Virginia Ancira Pérez	1	5	-	-	-	-	-	-
03-064	La Cantera (U Hab)	XXXI	Jorge Gutiérrez Cochegruz	1	5	2	4	-	-	-	-
03-065	La Concepción (Barr)	XXVII	Marina Olvera Sánchez	2	5	1	2	3	2	-	-
03-066	La Magdalena Culhuacán (Barr)	XXVII	Alberto Alcántara Ochoa	4	5	2	2	3	1	1	1
03-067	La Virgen 1170 (U Hab)	XXX	Jorge Octavio Valles Varela	3	5	2	2	1	2	-	-
03-068	Las Cabañas	XXX	María Guadalupe Trejo Segovia	1	5	-	-	-	-	-	-
03-069	Las Campanas	XXX	Karina Julia Naranjo	1	5	-	-	-	-	-	-
03-070	Las Trojes Coapa (U Hab)	XXX	Peñaloza Pérez José David	1	5	-	-	-	-	-	-
03-071	Los Cedros (Frac)	XXX	Héctor Eslava Cuevas	1	5	4	2	3	1	2	1
03-072	Los Cipreses	XXX	Alberto Sifuentes Garay	1	5	3	2	2	2	-	-
03-073	Los Girasoles I	XXX	Jaime Beltrán Aguilar	1	5	-	-	-	-	-	-
03-074	Los Girasoles II	XXX	Mario Eduardo Álvarez López	1	5	2	4	-	-	-	-
03-075	Los Girasoles III	XXX	Antonio Ortiz Palma	1	5	2	2	3	2	-	-
03-076	Los Olivos (Frac)	XXX	Gabriela Pérez Duran	1	5	-	-	-	-	-	-
03-077	Los Olivos (U Hab)	XXX	Juan Antonio Leal Loo	1	5	-	-	-	-	-	-
03-078	Los Reyes (Pblo)	XXVII	Jorge Sandoval Martínez	2	5	3	2	1	2	-	-

Integración de los comités ciudadanos y los consejos de los pueblos por número de fórmula ganadora Coyoacán (Continúa)

Clave	Colonia	Distrito	Nombre del coordinador del Comité o Consejo	Fórmulas ganadoras y número de integrantes en el Comité o Consejo							
				Fórmula 1er. lugar	No. de integrantes	Fórmula 2do. lugar	No. de integrantes	Fórmula 3er. lugar	No. de integrantes	Fórmula 4to. lugar	No. de integrantes
03-079	Los Robles (Frac)	XXX	Liliana Minerva González Munizaga	1	5	-	-	-	-	-	-
03-080	Los Sauces (Frac)	XXX	Víctor Emiliano Covarrubias Perea	1	5	-	-	-	-	-	-
03-081	Media Luna	XXXI	Jaime Bonilla Castrejón	2	5	1	4	-	-	-	-
03-082	Nueva Díaz Ordaz	XXXI	Agustín Ramírez Sánchez	1	5	3	2	2	2	-	-
03-083	Olimpica	XXXI	Marco Antonio Ortiz Rivera	1	5	-	-	-	-	-	-
03-084	Oxtopulco Universidad	XXVII	Enrique Quintero Márquez	2	5	1	4	-	-	-	-
03-085	Parque San Andrés	XXVII	María Luisa García Centeno	1	5	2	4	-	-	-	-
03-087	Pedregal de La Zorra	XXXI	María de la Luz Mendoza Rivera	3	5	2	2	1	2	-	-
03-088	Pedregal de San Ángel (Ampl)	XXXI	Miguel Ángel Cuitláhuac Muñiz Dyckhoff	1	5	-	-	-	-	-	-
03-089	Pedregal de San Francisco (Frac)	XXVII	Raúl Losana Alvarado	1	5	-	-	-	-	-	-
03-091	Pedregal del Maurel	XXXI	Saúl Ramírez Pastrana	3	5	2	2	1	2	-	-
03-092	Petrolera Taxqueña	XXX	María Lydia Covarrubias Méndez	2	5	1	4	-	-	-	-
03-093	Piloto Culhuacán (U Hab)	XXX	Rosalinda Bello Ávila	3	5	4	2	2	1	1	1
03-094	Prado Churubusco	XXVII	María Rosalía García Munguía	2	5	3	2	1	2	-	-
03-095	Prados de Coyoacán	XXX	Eleana Chantiri Jiménez	1	5	-	-	-	-	-	-
03-096	Presidentes Ejidales Primera Sección	XXX	Abel Rovira Basurto	1	5	2	4	-	-	-	-
03-097	Rancho El Rosario	XXVII	Jorge Belisario Luna Fandiño	2	5	1	2	3	2	-	-
03-098	Romero de Terreros	XXVII	Juan Manuel Santisteban Negroe	3	5	1	2	2	2	-	-
03-099	Romero de Terreros (Frac)	XXVII	Elizabeth Venegas Padilla	2	5	1	4	-	-	-	-
03-100	San Diego Churubusco	XXVII	Anabel Villanueva Pérez	1	5	-	-	-	-	-	-
03-101	San Francisco Culhuacán (Pblo)	XXVII	Rufina Monserrat García Flores	3	5	4	2	2	1	1	1
03-102	Ampliación San Francisco Culhuacán (Ej)	XXX	Elodia Astudillo Crucillo	1	5	2	4	-	-	-	-
03-103	San Lucas (Barr)	XXVII	Claudia Ivannova Méndez Hernández	2	5	1	4	-	-	-	-
03-104	San Mateo (Barr)	XXVII	David García Olguín	1	5	-	-	-	-	-	-
03-105	San Pablo Tepetlapa (Pblo)	XXVII	Gil Hernández Salazar	4	5	2	2	3	1	1	1
03-106	Santa Catarina (Barr)	XXVII	José Francisco Hernández Nájera	3	5	1	2	4	1	2	1
03-107	Santa Cecilia	XXX	Gabriel Gustavo Reséndiz Lagunas	1	5	2	4	-	-	-	-
03-108	Santa Martha del Sur	XXVII	Gregorio Gómez Dimas	6	5	4	2	1	1	2	1
03-109	Santa Úrsula Coapa (Pblo)	XXXI	Daniel de Jesús Magaña Pedroza	2	5	6	2	4	1	5	1
03-112	STUNAM Culhuacán (U Hab)	XXX	Araceli Molina Martínez	3	5	2	2	1	1	5	1
03-113	Viejo Ejido Santa Úrsula Coapa	XXX	Carmen González Castro	5	5	9	2	3	1	1	1
03-114	Villa Coyoacán	XXVII	Rodolfo Castillo Vega	3	5	2	2	1	1	4	1
03-115	Villa Panamericana 1era. Sección (U Hab)	XXXI	Nohemí Galván Reyes	2	5	1	4	-	-	-	-
03-116	Villa Panamericana 2da. Sección (U Hab)	XXXI	María Enriqueta Alonso Ayala	1	5	-	-	-	-	-	-
03-117	Villa Panamericana 3era. Sección (U Hab)	XXXI	David Limón Meda	4	5	6	2	5	1	2	1
03-118	Villa Panamericana 4ta. Sección (U Hab)	XXXI	Yazmin Sirenia Ibáñez Álvarez	1	5	2	4	-	-	-	-
03-119	Villa Panamericana 5ta. Sección (U Hab)	XXXI	Karla Hernández Garduño	1	5	-	-	-	-	-	-
03-120	Villa Panamericana 6ta. Sección (U Hab)	XXXI	Héctor Montes de Oca Flores	1	5	2	4	-	-	-	-
03-121	Villa Panamericana 7ma. Sección (U Hab)	XXXI	José Luis Avilés Rangel	3	5	2	2	1	2	-	-

Integración de los comités ciudadanos y los consejos de los pueblos por número de fórmula ganadora Coyoacán (Concluye)

Clave	Colonia	Distrito	Nombre del coordinador del Comité o Consejo	Fórmulas ganadoras y número de integrantes en el Comité o Consejo							
				Fórmula 1er. lugar	No. de integrantes	Fórmula 2do. lugar	No. de integrantes	Fórmula 3er. lugar	No. de integrantes	Fórmula 4to. lugar	No. de integrantes
03-122	Villa Quietud (Fracc)	XXX	Filiberto Campos Núñez	1	5	2	4	-	-	-	-
03-123	Villas del Pedregal (U Hab)	XXXI	Leticia Arteaga Morita	1	5	-	-	-	-	-	-
03-124	Vistas del Maurel (U Hab)	XXXI	Verónica Miranda Rivera	1	5	-	-	-	-	-	-
03-125	Xotepingo	XXVII	María Teresa Nieto Obregón	1	5	2	4	-	-	-	-
03-126	Adolfo Ruiz Cortines I	XXXI	Esther Pérez Solorio	4	5	3	2	1	1	5	1
03-127	Adolfo Ruiz Cortines II	XXXI	Rebeca Morales Mejía	3	5	6	2	1	1	4	1
03-128	Ajusco I	XXXI	Yolanda Muñoz Gómez	5	5	1	2	3	1	6	1
03-129	Ajusco II	XXXI	Lilia Edith Muñoz Trejo	6	5	2	2	5	1	8	1
03-130	Ajusco III	XXXI	Hugo Alberto Santiago Victoria	7	5	2	2	6	1	4	1
03-131	Alianza Popular Revolucionaria Norte (U Hab)	XXX	Ruth Trinidad Cruz	2	5	1	4	-	-	-	-
03-132	Alianza Popular Revolucionaria Poniente (U Hab)	XXX	Andrés Tapia Aceves	1	5	3	2	2	2	-	-
03-133	Paseos de Taxqueña I	XXVII	Yessica Wendolin Robles Ponce	2	5	1	2	3	2	-	-
03-134	Paseos de Taxqueña II	XXVII	Guillermo Mijares González	2	5	1	4	-	-	-	-
03-135	Pedregal de Santa Úrsula I	XXXI	Adriana Castro Legorreta	5	5	4	2	6	1	1	1
03-136	Pedregal de Santa Úrsula II	XXXI	Elia Villalobos Zarate	2	5	4	2	3	1	1	1
03-137	Pedregal de Santa Úrsula III	XXXI	Verónica Magdalena Becerril Ferrusca	3	5	5	2	6	1	2	1
03-138	Pedregal de Santa Úrsula IV	XXXI	Matilde Morales Hernández	5	5	4	2	1	1	3	1
03-139	Pedregal de Sto. Domingo I	XXXI	Maura Balderrama Rosas	3	5	2	2	7	1	4	1
03-140	Pedregal de Sto. Domingo II	XXXI	Alfredo Trinidad Marín	3	5	1	2	2	1	5	1
03-141	Pedregal de Sto. Domingo III	XXXI	Jannette Alejandra Vivas Muñoz	1	5	4	2	2	1	3	1
03-142	Pedregal de Sto. Domingo IV	XXXI	Antonio Edwin García Luna	2	5	4	2	1	1	3	1
03-143	Pedregal de Sto. Domingo V	XXXI	Maylem Guadalupe Luz Mendoza	7	5	3	2	2	1	1	1
03-144	Pedregal de Sto. Domingo VI	XXXI	Juan Alberto Sánchez Guerra	1	5	5	2	2	1	3	1
03-145	Pedregal de Sto. Domingo VII	XXXI	Erandy Uriel Morales Pineda	3	5	2	2	1	2	-	-
03-146	Pedregal de Sto. Domingo VIII	XXXI	Marcela Celestino Ávila	5	5	3	2	2	1	1	1
03-147	Pedregal de Sto. Domingo IX	XXXI	Victoria González González	5	5	3	2	1	1	7	1
03-148	Alianza Popular Revolucionaria Oriente (U Hab)	XXX	Marisela Zerelda Gutiérrez González	1	5	3	2	4	1	2	1
03-149	El Rosedal II	XXVII	Marina Rodríguez Morales	1	5	-	-	-	-	-	-
03-150	Ex Ejido de Churubusco	XXVII	Rocío Sánchez Ruiz	1	5	-	-	-	-	-	-
03-151	Monte de Piedad	XXVII	María Teresa Martina Pacheco Reyes	1	5	-	-	-	-	-	-
03-152	Presidentes Ejidales Segunda Sección	XXX	Marco Antonio Larios Castillo	1	5	2	4	-	-	-	-
03-153	Taxqueña	XXVII	María de Lourdes Tinoco Medrano	1	5	-	-	-	-	-	-
03-019	Chimalistac	XXVII	-	-	-	-	-	-	-	-	-
03-110	Santa Úrsula Coyoacán	XXXI	-	-	-	-	-	-	-	-	-

NOTA: En las colonias Chimalistac, clave 03-019, y Santa Úrsula Coyoacán, clave 03-110, no se registraron fórmulas para contender en la Elección de los Comités Ciudadanos y los Consejos de los Pueblos 2013.

FUENTE: Elaborado por la DEOYGE con base en los resultados de la votación emitida en la jornada electiva de los comités ciudadanos y los consejos de los pueblos 2013.

Fórmulas con la mayor cantidad de votos obtenidos por colonia Coyoacán (1 de 2)

Clave	Colonia	Fórmula
03-003	Ajusco Huayamilpas	3
03-005	Altillo (Cond Altillo Universidad)	1
03-006	Ampliación Candelaria	2
03-009	Bosques de Tetlameya	4
03-016	Cantil del Pedregal	1
03-021	Ciudad Universitaria	1
03-022	Copilco El Alto	3
03-023	Copilco El Bajo	2
03-024	Copilco Universidad	1
03-035	Cuadrante de San Francisco	1
03-036	De la Candelaria (Pblo)	1
03-037	Del Carmen	2
03-038	Del Niño Jesús (Barr)	2
03-041	El Caracol	1
03-045	El Reloj	2
03-054	Imán	1
03-055	Imán 580 (U Hab)	2
03-059	Insurgentes Cuicuilco	1
03-060	Integración Latinoamericana (U Hab)	1
03-062	Jardines del Pedregal	2
03-063	Joyas del Pedregal (Fracc)	1
03-064	La Cantera (U Hab)	1
03-065	La Concepción (Barr)	2
03-078	Los Reyes (Pblo)	2
03-081	Media Luna	2
03-082	Nueva Díaz Ordaz	1
03-083	Olimpica	1
03-084	Oxtopulco Universidad	2
03-087	Pedregal de La Zorra	3
03-088	Pedregal de San Ángel (Ampl)	1
03-089	Pedregal de San Francisco (Fracc)	1
03-091	Pedregal del Maurel	3
03-097	Rancho El Rosario	2
03-098	Romero de Terreros	3
03-099	Romero de Terreros (Fracc)	2
03-103	San Lucas (Barr)	2
03-105	San Pablo Tepetlapa (Pblo)	4
03-106	Santa Catarina (Barr)	3
03-109	Santa Úrsula Coapa (Pblo)	2
03-114	Villa Coyoacán	3
03-115	Villa Panamericana 1era. Sección (U Hab)	2
03-116	Villa Panamericana 2da. Sección (U Hab)	1
03-117	Villa Panamericana 3era. Sección (U Hab)	4
03-118	Villa Panamericana 4ta. Sección (U Hab)	1

Clave	Colonia	Fórmula
03-119	Villa Panamericana 5ta. Sección (U Hab)	1
03-120	Villa Panamericana 6ta. Sección (U Hab)	1
03-121	Villa Panamericana 7ma. Sección (U Hab)	3
03-123	Villas del Pedregal (U Hab)	1
03-124	Vistas del Maurel (U Hab)	1
03-126	Adolfo Ruiz Cortines I	4
03-127	Adolfo Ruiz Cortines II	3
03-128	Ajusco I	5
03-129	Ajusco II	6
03-130	Ajusco III	7
03-135	Pedregal de Santa Úrsula I	5
03-136	Pedregal de Santa Úrsula II	2
03-137	Pedregal de Santa Úrsula III	3
03-138	Pedregal de Santa Úrsula IV	5
03-139	Pedregal de Sto. Domingo I	3
03-140	Pedregal de Sto. Domingo II	3
03-141	Pedregal de Sto. Domingo III	1
03-142	Pedregal de Sto. Domingo IV	2
03-143	Pedregal de Sto. Domingo V	7
03-144	Pedregal de Sto. Domingo VI	1
03-145	Pedregal de Sto. Domingo VII	3
03-146	Pedregal de Sto. Domingo VIII	5
03-147	Pedregal de Sto. Domingo IX	5
03-151	Monte de Piedad	1
03-019	Chimalistac	-
03-110	Santa Úrsula Coyoacán	-

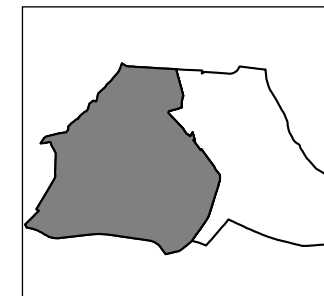
NOTA: En las colonias Chimalistac, clave 03-019, y Santa Úrsula Coyoacán, clave 03-110, no se registraron fórmulas para contender en la Elección de los Comités Ciudadanos y los Consejos de los Pueblos 2013.

FUENTE: Elaborado por la DEOYGE con base en los resultados de la votación emitida en la jornada electiva de los comités ciudadanos y los consejos de los pueblos 2013.

Datos generales de la delegación

MRVyo instaladas	200
Número de colonias en 2010	141
Número de colonias en 2013	147

Ubicación en la delegación



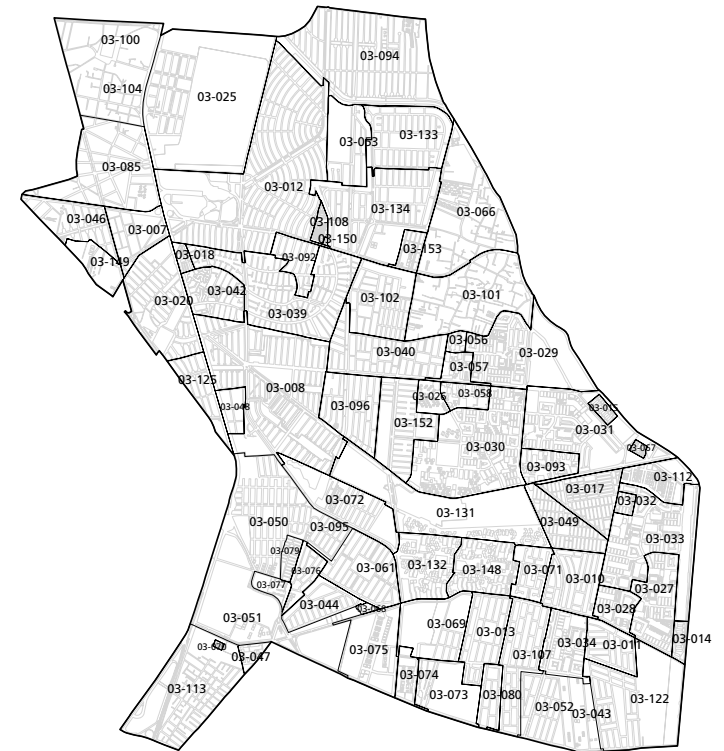
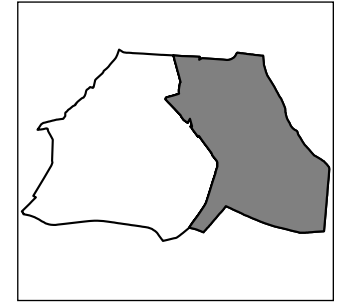
Fórmulas con la mayor cantidad de votos obtenidos por colonia Coyoacán (2 de 2)

Ubicación en la delegación

Clave	Colonia	Fórmula
03-007	Atlántida	2
03-008	Avante	1
03-010	Cafetales I (Rdcial)	2
03-011	Cafetales II (Rdcial)	1
03-012	Campestre Churubusco	2
03-013	Campestre Coyoacán (Frac)	1
03-014	Canal Nacional (U Hab)	1
03-015	Canal Nacional 260 (U Hab)	1
03-017	Carmen Serdán	4
03-018	Centro Urbano Tlalpan (U Hab)	1
03-020	Ciudad Jardín	1
03-025	Country Club	2
03-026	CROC Culhuacán Secc 6 (U Hab)	1
03-027	CTM IX Culhuacán (U Hab)	1
03-028	CTM IX A Culhuacán (U Hab)	2
03-029	CTM V Culhuacán (U Hab)	3
03-030	CTM VI Culhuacán (U Hab)	6
03-031	CTM VII Culhuacán (U Hab)	1
03-032	CTM VII A Culhuacán (U Hab)	1
03-033	CTM VIII Culhuacán (U Hab)	1
03-034	CTM X Culhuacán (U Hab)	2
03-039	Educación	1
03-040	Ex Ejido San Francisco Culhuacán	1
03-042	El Centinela	1
03-043	El Mirador	1
03-044	El Parque de Coyoacán (Frac)	2
03-046	El Rosedal I	1
03-047	El Vergel de Coyoacán (INFONAVIT el Hueso) (U Hab)	2
03-048	Emiliano Zapata	1
03-049	Emiliano Zapata (U Hab)	2
03-050	Espartaco	3
03-051	Ex Hacienda Coapa	1
03-052	Haciendas de Coyoacán (Frac)	1
03-053	Hermosillo	2
03-056	INFONAVIT Culhuacán Zona 1 (U Hab)	2
03-057	INFONAVIT Culhuacán Zona 2 (U Hab)	1
03-058	INFONAVIT Culhuacán Zona 3 (U Hab)	4
03-061	Jardines de Coyoacán (Frac)	1
03-066	La Magdalena Culhuacán (Barr)	4
03-067	La Virgen 1170 (U Hab)	3
03-068	Las Cabañas	1
03-069	Las Campanas	1

Clave	Colonia	Fórmula
03-070	Las Trojes Coapa (U Hab)	1
03-071	Los Cedros (Frac)	1
03-072	Los Cipreses	1
03-073	Los Girasoles I	1
03-074	Los Girasoles II	1
03-075	Los Girasoles III	1
03-076	Los Olivos (Frac)	1
03-077	Los Olivos (U Hab)	1
03-079	Los Robles (Frac)	1
03-080	Los Sauces (Frac)	1
03-085	Parque San Andrés	1
03-092	Petrolera Taxqueña	2
03-093	Piloto Culhuacán (U Hab)	3
03-094	Prado Churubusco	2
03-095	Prados de Coyoacán	1
03-096	Presidentes Ejidales Primera Sección	1
03-100	San Diego Churubusco	1
03-101	San Francisco Culhuacán (Pblo)	3
03-102	Ampliación San Francisco Culhuacán (Ej)	1
03-104	San Mateo (Barr)	1
03-107	Santa Cecilia	1
03-108	Santa Martha del Sur	6
03-112	STUNAM Culhuacán (U Hab)	3
03-113	Viejo Ejido Santa Úrsula Coapa	5
03-122	Villa Quietud (Frac)	1
03-125	Xotepingo	1
03-131	Alianza Popular Revolucionaria Norte (U Hab)	2
03-132	Alianza Popular Revolucionaria Poniente (U Hab)	1
03-133	Paseos de Taxqueña I	2
03-134	Paseos de Taxqueña II	2
03-148	Alianza Popular Revolucionaria Oriente (U Hab)	1
03-149	El Rosedal II	1
03-150	Ex Ejido de Churubusco	1
03-152	Presidentes Ejidales Segunda Sección	1
03-153	Taxqueña	1

FUENTE: Elaborado por la DEOYE con base en los resultados de la votación emitida en la jornada electiva de los comités ciudadanos y los consejos de los pueblos 2013.



Resultados de la votación por colonia o pueblo Ciuajimalpa de Morelos

Clave	Colonia	Distrito	Lista nominal	MRVyo	Votación obtenida por fórmula											
					1	2	3	4	5	6	7	8	9	10	11	12
04-001	Abdías García Soto	XXI	1 468	1	50	79	88	-	-	-	-	-	-	-	-	-
04-002	Adolfo López Mateos	XXI	1 259	1	91	39	11	-	-	-	-	-	-	-	-	-
04-003	Agua Bendita	XXI	2 217	1	42	128	19	54	70	-	-	-	-	-	-	-
04-004	Ahuatenco	XXI	2 943	1	56	21	16	17	54	41	3	82	-	-	-	-
04-005	Amado Nervo	XXI	584	1	85	43	-	-	-	-	-	-	-	-	-	-
04-006	Bosques de las Lomas	XXI	6 274	2	44	52	-	-	-	-	-	-	-	-	-	-
04-007	Cacalote	XXI	71	1	25	12	-	-	-	-	-	-	-	-	-	-
04-008	Cola de Pato	XXI	1 136	1	43	22	25	124	32	91	18	-	-	-	-	-
04-011	Cruz Blanca	XXI	1 618	1	12	83	46	-	-	-	-	-	-	-	-	-
04-012	Corredor Santa Fe	XXI	1 698	1	23	-	-	-	-	-	-	-	-	-	-	-
04-014	Ébano (U Hab)	XXI	1 434	1	96	112	77	85	15	145	-	-	-	-	-	-
04-015	El Contadero	XXI	4 443	1	26	122	21	18	8	57	74	62	45	33	36	-
04-016	El Molinito	XXI	452	1	78	13	73	-	-	-	-	-	-	-	-	-
04-017	El Molino	XXI	1 159	1	101	79	-	-	-	-	-	-	-	-	-	-
04-018	El Tianguillo	XXI	1 205	1	27	142	-	-	-	-	-	-	-	-	-	-
04-019	El Yaqui	XXI	885	1	12	54	-	-	-	-	-	-	-	-	-	-
04-021	Jardines de La Palma (Huizachito)	XXI	2 172	1	144	46	67	219	-	-	-	-	-	-	-	-
04-022	Jesús del Monte	XXI	1 954	1	88	141	11	76	42	-	-	-	-	-	-	-
04-023	La Pila	XXI	2 755	1	10	61	54	98	43	38	123	92	-	-	-	-
04-025	La Venta	XXI	362	1	73	88	-	-	-	-	-	-	-	-	-	-
04-026	Las Lajas	XXI	1 800	1	53	2	97	28	33	60	-	-	-	-	-	-
04-027	Texcalco	XXI	910	1	81	47	28	-	-	-	-	-	-	-	-	-
04-028	Las Tinajas	XXI	1 976	1	58	24	47	237	-	-	-	-	-	-	-	-
04-030	Loma del Padre	XXI	3 321	1	86	58	139	4	88	-	-	-	-	-	-	-
04-031	Lomas de Memetla	XXI	3 642	1	14	12	11	38	1	56	14	45	57	-	-	-
04-032	Lomas de Vista Hermosa	XXI	5 361	2	242	63	68	6	-	-	-	-	-	-	-	-
04-033	Lomas del Chamizal	XXI	4 218	1	129	161	185	117	65	28	-	-	-	-	-	-
04-034	Manzanastitla	XXI	1 712	1	57	12	31	38	49	-	-	-	-	-	-	-
04-035	Memetla	XXI	766	1	38	23	-	-	-	-	-	-	-	-	-	-
04-036	Navidad (Granjas de Navidad)	XXI	11 659	3	89	39	55	102	86	475	48	15	78	124	-	-
04-038	Palo Alto (Granjas)	XXI	3 924	1	111	76	145	96	90	28	-	-	-	-	-	-
04-045	San Lorenzo Acopilco (Pblo)	XXI	6 258	2	116	14	29	52	123	79	77	170	94	-	-	-
04-046	San Mateo Tlaltenango (Pblo)	XXI	12 527	3	180	189	153	267	204	40	113	112	-	-	-	-
04-047	San Pablo Chimalpa (Pblo)	XXI	7 166	2	16	64	66	114	160	71	248	552	125	-	-	-
04-050	Tepetongo	XXI	3 522	1	130	156	74	99	35	-	-	-	-	-	-	-
04-051	Xalpa	XXI	1 980	1	90	60	15	236	38	34	-	-	-	-	-	-
04-052	Zentlapatl	XXI	4 185	1	91	172	-	-	-	-	-	-	-	-	-	-
04-054	1° de Mayo	XXI	274	1	30	14	76	8	-	-	-	-	-	-	-	-
04-055	Portal del Sol	XXI	755	1	1	-	-	-	-	-	-	-	-	-	-	-
04-056	Cuajimalpa I	XXI	8 132	2	117	80	16	122	99	70	12	127	52	-	-	-

Resultados de la votación por colonia o pueblo Cuajimalpa de Morelos (Continúa)

Clave	Colonia	Votación obtenida por fórmula				Votos nulos	Votación total			Participación (%)		
		13	14	15	16		MRVVO	Internet	Total	MRVVO	Internet	Total
04-001	Abdías García Soto	-	-	-	-	14	224	7	231	15.26	0.48	15.74
04-002	Adolfo López Mateos	-	-	-	-	11	145	7	152	11.52	0.56	12.07
04-003	Agua Bendita	-	-	-	-	17	316	14	330	14.25	0.63	14.88
04-004	Ahuatenco	-	-	-	-	12	289	13	302	9.82	0.44	10.26
04-005	Amado Nervo	-	-	-	-	16	135	9	144	23.12	1.54	24.66
04-006	Bosques de las Lomas	-	-	-	-	4	31	69	100	0.49	1.10	1.59
04-007	Cacalote	-	-	-	-	4	40	1	41	56.34	1.41	57.75
04-008	Cola de Pato	-	-	-	-	14	361	8	369	31.78	0.70	32.48
04-011	Cruz Blanca	-	-	-	-	14	153	2	155	9.46	0.12	9.58
04-012	Corredor Santa Fe	-	-	-	-	5	13	15	28	0.77	0.88	1.65
04-014	Ébano (U Hab)	-	-	-	-	26	552	4	556	38.49	0.28	38.77
04-015	El Contadero	-	-	-	-	16	483	35	518	10.87	0.79	11.66
04-016	El Molinito	-	-	-	-	0	160	4	164	35.40	0.88	36.28
04-017	El Molino	-	-	-	-	9	165	24	189	14.24	2.07	16.31
04-018	El Tianguillo	-	-	-	-	5	172	2	174	14.27	0.17	14.44
04-019	El Yaqui	-	-	-	-	11	75	2	77	8.47	0.23	8.70
04-021	Jardines de La Palma (Huizachito)	-	-	-	-	31	482	25	507	22.19	1.15	23.34
04-022	Jesús del Monte	-	-	-	-	15	346	27	373	17.71	1.38	19.09
04-023	La Pila	-	-	-	-	21	536	4	540	19.46	0.15	19.60
04-025	La Venta	-	-	-	-	8	169	0	169	46.69	0	46.69
04-026	Las Lajas	-	-	-	-	11	276	8	284	15.33	0.44	15.78
04-027	Texcalco	-	-	-	-	14	169	1	170	18.57	0.11	18.68
04-028	Las Tinajas	-	-	-	-	12	375	3	378	18.98	0.15	19.13
04-030	Loma del Padre	-	-	-	-	1	373	3	376	11.23	0.09	11.32
04-031	Lomas de Memetla	-	-	-	-	3	229	22	251	6.29	0.60	6.89
04-032	Lomas de Vista Hermosa	-	-	-	-	14	152	241	393	2.84	4.50	7.33
04-033	Lomas del Chamizal	-	-	-	-	19	671	33	704	15.91	0.78	16.69
04-034	Manzanastitla	-	-	-	-	5	187	5	192	10.92	0.29	11.21
04-035	Memetla	-	-	-	-	3	62	2	64	8.09	0.26	8.36
04-036	Navidad (Granjas de Navidad)	-	-	-	-	29	1 087	53	1 140	9.32	0.45	9.78
04-038	Palo Alto (Granjas)	-	-	-	-	27	553	20	573	14.09	0.51	14.60
04-045	San Lorenzo Acopilco (Pblo)	-	-	-	-	21	757	18	775	12.10	0.29	12.38
04-046	San Mateo Tlaltenango (Pblo)	-	-	-	-	42	1 270	30	1 300	10.14	0.24	10.38
04-047	San Pablo Chimalpa (Pblo)	-	-	-	-	57	1 456	17	1 473	20.32	0.24	20.56
04-050	Tepetongo	-	-	-	-	22	491	25	516	13.94	0.71	14.65
04-051	Xalpa	-	-	-	-	24	493	4	497	24.90	0.20	25.10
04-052	Zentlapatl	-	-	-	-	22	276	9	285	6.59	0.22	6.81
04-054	1° de Mayo	-	-	-	-	4	130	2	132	47.45	0.73	48.18
04-055	Portal del Sol	-	-	-	-	2	2	1	3	0.26	0.13	0.40
04-056	Cuajimalpa I	-	-	-	-	20	658	57	715	8.09	0.70	8.79

Resultados de la votación por colonia o pueblo
Ciuajimalpa de Morelos (Continúa)

Clave	Colonia	Distrito	Lista nominal	MRVYO	Votación obtenida por fórmula											
					1	2	3	4	5	6	7	8	9	10	11	12
04-057	Cuajimalpa II	XXI	9 049	2	78	85	40	18	13	60	24	219	22	217	61	-
04-058	San José de los Cedros I	XXI	7 483	2	88	26	20	56	136	4	58	15	297	-	-	-
04-059	San José de los Cedros II	XXI	7 440	2	107	39	182	141	62	-	-	-	-	-	-	-
04-042	Retama	XXI	-	1	-	-	-	-	-	-	-	-	-	-	-	-
Total			144 149	56	3 128	2 753	1 985	2 470	1 546	1 377	812	1 491	770	374	97	-

Resultados de la votación por colonia o pueblo Cuajimalpa de Morelos (Concluye)

Clave	Colonia	Votación obtenida por fórmula				Votos nulos	Votación total			Participación (%)		
		13	14	15	16		MRVYO	Internet	Total	MRVYO	Internet	Total
04-057	Cuajimalpa II	-	-	-	-	28	662	203	865	7.32	2.24	9.56
04-058	San José de los Cedros I	-	-	-	-	26	678	48	726	9.06	0.64	9.70
04-059	San José de los Cedros II	-	-	-	-	45	514	62	576	6.91	0.83	7.74
04-042	Retama	-	-	-	-	-	-	-	-	-	-	-
Total		-	-	-	-	704	16 368	1 139	17 507	11.35	0.79	12.15

NOTA: En la colonia Retama, clave 04-042, no se registraron fórmulas para contender en la Elección de los Comités Ciudadanos y los Consejos de los Pueblos 2013. Derivado de lo anterior, se descontaron de la lista nominal los ciudadanos registrados en dicha colonia.

FUENTE: Elaborado por la DEOYGE con base en la lista nominal (ajustada) proporcionada por el IFE, con fecha de corte al 15 de junio de 2013, y los resultados de la votación emitida en la jornada electiva de los comités ciudadanos y los consejos de los pueblos 2013.

Integración de los comités ciudadanos y los consejos de los pueblos por número de fórmula ganadora Cuajimalpa de Morelos

Clave	Colonia	Distrito	Nombre del coordinador del Comité o Consejo	Fórmulas ganadoras y número de integrantes en el Comité o Consejo							
				Fórmula 1er. lugar	No. de integrantes	Fórmula 2do. lugar	No. de integrantes	Fórmula 3er. lugar	No. de integrantes	Fórmula 4to. lugar	No. de integrantes
04-001	Abdías García Soto	XXI	Pedro Galdino García Quintero	3	5	2	2	1	2	-	-
04-002	Adolfo López Mateos	XXI	Gloria Solís González	1	5	2	2	3	2	-	-
04-003	Agua Bendita	XXI	Margarita Romero Pérez	2	5	5	2	4	1	1	1
04-004	Ahuatenco	XXI	Margarito Ocampo Hernández	8	5	1	2	5	1	6	1
04-005	Amado Nervo	XXI	Gerardo Arellano Feria	1	5	2	4	-	-	-	-
04-006	Bosques de las Lomas	XXI	María de La Cruz Noriega Dosal	2	5	1	4	-	-	-	-
04-007	Cacalote	XXI	Anastacio Nicolás López	1	5	2	4	-	-	-	-
04-008	Cola de Pato	XXI	Esperanza Catalina Pérez Arreola	4	5	6	2	1	1	5	1
04-011	Cruz Blanca	XXI	Genaro de Jesús Castañeda Cervantes	2	5	3	2	1	2	-	-
04-012	Corredor Santa Fe	XXI	Mariana Campos Maurer	1	5	-	-	-	-	-	-
04-014	Ébano (U Hab)	XXI	Julio Ramírez Hernández	6	5	2	2	1	1	4	1
04-015	El Contadero	XXI	Enrique Juárez Hernández	2	5	7	2	8	1	6	1
04-016	El Molinito	XXI	Susana Quintana Alvarado	1	5	3	2	2	2	-	-
04-017	El Molino	XXI	Felipe Erick Pérez Segura	1	5	2	4	-	-	-	-
04-018	El Tinguillo	XXI	Marco Antonio Mendoza Baltazar	2	5	1	4	-	-	-	-
04-019	El Yaqui	XXI	Alejandra Zavala Fuentes	2	5	1	4	-	-	-	-
04-021	Jardines de La Palma (Huizachito)	XXI	Claudia Yadira Mayren Templos	4	5	1	2	3	1	2	1
04-022	Jesús del Monte	XXI	Jovita González Delgado	2	5	1	2	4	1	5	1
04-023	La Pila	XXI	Omar Flores Santacruz	7	5	4	2	8	1	2	1
04-025	La Venta	XXI	Jorge Reyes Hernández	2	5	1	4	-	-	-	-
04-026	Las Lajas	XXI	Hermenegildo Santiago Hernández	3	5	6	2	1	1	5	1
04-027	Texcalco	XXI	Ruth Roque Antonio	1	5	2	2	3	2	-	-
04-028	Las Tinajas	XXI	Erika Nathalie Canseco Muciño	4	5	1	2	3	1	2	1
04-030	Loma del Padre	XXI	Mario Celedonio Romero	3	5	5	2	1	1	2	1
04-031	Lomas de Memetla	XXI	Emiliano Ramos Medrano	9	5	6	2	8	1	4	1
04-032	Lomas de Vista Hermosa	XXI	Juan Carlos García González	1	5	3	2	2	1	4	1
04-033	Lomas del Chamizal	XXI	María del Refugio Sandoval Sánchez	3	5	2	2	1	1	4	1
04-034	Manzanastitla	XXI	Noé Fuentes Ramírez	1	5	5	2	4	1	3	1
04-035	Memetla	XXI	Clemente García Sánchez	1	5	2	4	-	-	-	-
04-036	Navidad (Granjas de Navidad)	XXI	Adolfo López Ibarra	6	5	10	2	4	1	1	1
04-038	Palo Alto (Granjas)	XXI	José Luis Rivera Hernández	3	5	1	2	4	1	5	1
04-045	San Lorenzo Acopilco (Pblo)	XXI	David Pablo Hernández Acosta	8	5	5	2	1	1	9	1
04-046	San Mateo Tlaltenango (Pblo)	XXI	Miguel Ángel García Pichardo	4	5	5	2	2	1	1	1
04-047	San Pablo Chimalpa (Pblo)	XXI	Miguel Ángel Hernández Martínez	8	5	7	2	5	1	9	1
04-050	Tepetongo	XXI	Javier Ortiz Pérez	2	5	1	2	4	1	3	1
04-051	Xalpa	XXI	José Rubén Hernández Franco	4	5	1	2	2	1	5	1
04-052	Zentlapatl	XXI	Virgilio Mondragón Ladrón de Guevara	2	5	1	4	-	-	-	-
04-054	1° de Mayo	XXI	Juan González González	3	5	1	2	2	1	4	1
04-055	Portal del Sol	XXI	Mónica Stella Molina Vázquez	1	5	-	-	-	-	-	-

Integración de los comités ciudadanos y los consejos de los pueblos por número de fórmula ganadora Cuajimalpa de Morelos (*Concluye*)

Clave	Colonia	Distrito	Nombre del coordinador del Comité o Consejo	Fórmulas ganadoras y número de integrantes en el Comité o Consejo							
				Fórmula 1er. lugar	No. de integrantes	Fórmula 2do. lugar	No. de integrantes	Fórmula 3er. lugar	No. de integrantes	Fórmula 4to. lugar	No. de integrantes
04-056	Cuajimalpa I	XXI	Aldo Javier Mejía Barrera	8	5	4	2	1	1	5	1
04-057	Cuajimalpa II	XXI	Ulises Gonzalez Romero	8	5	10	2	2	1	1	1
04-058	San José de los Cedros I	XXI	Teresita del Niño Jesús Gutiérrez Pérez	9	5	5	2	1	1	7	1
04-059	San José de los Cedros II	XXI	Rafael Montiel Zepeda	3	5	4	2	1	1	5	1
04-042	Retama	XXI	-	-	-	-	-	-	-	-	-

NOTA: En la colonia Retama, clave 04-042, no se registraron fórmulas para contender en la Elección de los Comités Ciudadanos y los Consejos de los Pueblos 2013.

FUENTE: Elaborado por la DEOYGE con base en los resultados de la votación emitida en la jornada electiva de los comités ciudadanos y los consejos de los pueblos 2013.

Resultados de la votación por colonia o pueblo Gustavo A. Madero

Clave	Colonia	Distrito	Lista nominal	MRVYO	Votación obtenida por fórmula											
					1	2	3	4	5	6	7	8	9	10	11	12
05-001	Acueducto de Guadalupe (Rdcial)	II	5 428	2	298	94	131	-	-	-	-	-	-	-	-	-
05-002	Acueducto de Guadalupe (U Hab)	II	9 883	2	63	45	206	-	-	-	-	-	-	-	-	-
05-003	Ahuehuetes	I	2 977	1	11	5	102	79	2	173	4	29	-	-	-	-
05-004	Aidee Solís Cárdenas-Matías Romero (U Hab)	I	1 674	1	129	78	136	-	-	-	-	-	-	-	-	-
05-005	Aragón Inguaran	VII	3 268	1	156	73	50	15	156	33	-	-	-	-	-	-
05-006	Aragón La Villa (Aragón)	VII	4 115	1	36	56	282	75	28	-	-	-	-	-	-	-
05-007	Arboledas de Cuauhtepc	I	5 573	2	163	56	421	64	37	84	-	-	-	-	-	-
05-008	Arboledas de Cuauhtepc (Ampl)	I	1 069	1	55	82	139	-	-	-	-	-	-	-	-	-
05-009	Arroyo Guadalupe (U Hab)	II	1 261	1	55	-	-	-	-	-	-	-	-	-	-	-
05-010	Belisario Domínguez	VII	1 364	1	37	24	46	13	-	-	-	-	-	-	-	-
05-011	Benito Juárez	I	5 836	2	337	142	194	92	7	53	11	-	-	-	-	-
05-012	Benito Juárez (Ampl)	I	2 447	1	105	24	61	-	-	-	-	-	-	-	-	-
05-013	Bondojoito	VII	2 101	1	42	56	10	42	-	-	-	-	-	-	-	-
05-014	CTM Aragón (unidad)*	VIII	6 119	2	116	42	369	85	75	-	-	-	-	-	-	-
05-015	CTM Aragón Ampliación (U)	VIII	434	1	2	81	5	43	-	-	-	-	-	-	-	-
05-016	Camino a San Juan de Aragón (Pblo)	VIII	3 211	1	257	152	201	-	-	-	-	-	-	-	-	-
05-018	Capultitlán	VII	2 667	1	196	87	13	63	93	96	-	-	-	-	-	-
05-020	Castillo Chico	I	3 526	1	100	8	15	64	56	31	206	127	-	-	-	-
05-021	Castillo Grande	I	3 233	1	36	349	328	5	57	30	-	-	-	-	-	-
05-022	Castillo Grande (Ampl)	I	1 439	1	43	117	26	-	-	-	-	-	-	-	-	-
05-023	Cerro Prieto	VIII	4 135	1	97	115	24	182	193	-	-	-	-	-	-	-
05-025	Churubusco Tepeyac	II	1 700	1	14	112	12	-	-	-	-	-	-	-	-	-
05-026	Cocoyotes	I	3 743	1	18	2	219	130	13	-	-	-	-	-	-	-
05-027	Cocoyotes (Ampl)	I	995	1	113	107	35	1	-	-	-	-	-	-	-	-
05-028	Compositores Mexicanos	I	8 716	2	66	34	18	371	12	19	48	-	-	-	-	-
05-029	Constitución de la República	IV	9 896	2	68	51	712	68	88	-	-	-	-	-	-	-
05-030	Cooperativa Luis Enrique Rodríguez Orozco	I	60	1	27	30	-	-	-	-	-	-	-	-	-	-
05-031	CTM Atzacocalco (U Hab)	IV	8 482	2	435	118	-	-	-	-	-	-	-	-	-	-
05-032	CTM El Risco (U Hab)	IV	8 837	2	304	184	147	-	-	-	-	-	-	-	-	-
05-033	Cuautepec de Madero	I	7 387	2	16	58	82	46	162	31	5	194	10	76	-	-
05-034	Cuautepec el Alto (Pblo)	I	4 458	1	106	92	228	179	59	-	-	-	-	-	-	-
05-035	Cuchilla del Tesoro	VIII	10 729	3	641	256	73	76	242	-	-	-	-	-	-	-
05-036	Cuchilla la Joya	VII	2 596	1	25	62	63	16	-	-	-	-	-	-	-	-
05-037	Defensores de la República	VII	3 964	1	119	203	21	76	72	-	-	-	-	-	-	-
05-038	Del Bosque	I	4 426	1	85	24	13	14	436	-	-	-	-	-	-	-
05-039	Del Obrero	IV	4 111	1	161	22	143	17	128	-	-	-	-	-	-	-
05-040	DM Nacional	VIII	2 826	1	116	94	-	-	-	-	-	-	-	-	-	-
05-041	Eduardo Molina I (U Hab)	IV	1 224	1	162	18	45	-	-	-	-	-	-	-	-	-

Resultados de la votación por colonia o pueblo Gustavo A. Madero (Continúa)

Clave	Colonia	Votación obtenida por fórmula				Votos nulos	Votación total			Participación (%)		
		13	14	15	16		MRVyo	Internet	Total	MRVyo	Internet	Total
05-001	Acueducto de Guadalupe (Rdcial)	-	-	-	-	22	517	28	545	9.52	0.52	10.04
05-002	Acueducto de Guadalupe (U Hab)	-	-	-	-	12	298	28	326	3.02	0.28	3.30
05-003	Ahuehuetes	-	-	-	-	17	417	5	422	14.01	0.17	14.18
05-004	Aídee Solís Cárdenas-Matías Romero (U Hab)	-	-	-	-	15	354	4	358	21.15	0.24	21.39
05-005	Aragón Inguaran	-	-	-	-	23	488	18	506	14.93	0.55	15.48
05-006	Aragón La Villa (Aragón)	-	-	-	-	17	329	165	494	8	4.01	12
05-007	Arboledas de Cuauhtepic	-	-	-	-	32	795	62	857	14.27	1.11	15.38
05-008	Arboledas de Cuauhtepic (Ampl)	-	-	-	-	10	280	6	286	26.19	0.56	26.75
05-009	Arroyo Guadalupe (U Hab)	-	-	-	-	12	60	7	67	4.76	0.56	5.31
05-010	Belisario Domínguez	-	-	-	-	7	119	8	127	8.72	0.59	9.31
05-011	Benito Juárez	-	-	-	-	43	863	16	879	14.79	0.27	15.06
05-012	Benito Juárez (Ampl)	-	-	-	-	3	177	16	193	7.23	0.65	7.89
05-013	Bondojito	-	-	-	-	5	143	12	155	6.81	0.57	7.38
05-014	CTM Aragón (U)	-	-	-	-	18	632	73	705	10.33	1.19	11.52
05-015	CTM Aragón Ampliación (U)	-	-	-	-	1	114	18	132	26.27	4.15	30.41
05-016	Camino a San Juan de Aragón (Pblo)	-	-	-	-	67	570	107	677	17.75	3.33	21.08
05-018	Capultitlán	-	-	-	-	22	468	102	570	17.55	3.82	21.37
05-020	Castillo Chico	-	-	-	-	23	625	5	630	17.73	0.14	17.87
05-021	Castillo Grande	-	-	-	-	33	797	41	838	24.65	1.27	25.92
05-022	Castillo Grande (Ampl)	-	-	-	-	16	199	3	202	13.83	0.21	14.04
05-023	Cerro Prieto	-	-	-	-	17	545	83	628	13.18	2.01	15.19
05-025	Churubusco Tepeyac	-	-	-	-	1	131	8	139	7.71	0.47	8.18
05-026	Cocoyotes	-	-	-	-	10	390	2	392	10.42	0.05	10.47
05-027	Cocoyotes (Ampl)	-	-	-	-	6	246	16	262	24.72	1.61	26.33
05-028	Compositores Mexicanos	-	-	-	-	33	575	26	601	6.60	0.30	6.90
05-029	Constitución de la República	-	-	-	-	41	821	207	1 028	8.30	2.09	10.39
05-030	Cooperativa Luis Enrique Rodríguez Orozco	-	-	-	-	1	58	0	58	96.67	0	96.67
05-031	CTM Atzacolco (U Hab)	-	-	-	-	73	566	60	626	6.67	0.71	7.38
05-032	CTM El Risco (U Hab)	-	-	-	-	64	666	33	699	7.54	0.37	7.91
05-033	Cuautepec de Madero	-	-	-	-	10	680	10	690	9.21	0.14	9.34
05-034	Cuautepec el Alto (Pblo)	-	-	-	-	32	675	21	696	15.14	0.47	15.61
05-035	Cuchilla del Tesoro	-	-	-	-	51	1 016	323	1 339	9.47	3.01	12.48
05-036	Cuchilla la Joya	-	-	-	-	26	175	17	192	6.74	0.65	7.40
05-037	Defensores de la República	-	-	-	-	14	449	56	505	11.33	1.41	12.74
05-038	Del Bosque	-	-	-	-	68	615	25	640	13.90	0.56	14.46
05-039	Del Obrero	-	-	-	-	33	453	51	504	11.02	1.24	12.26
05-040	DM Nacional	-	-	-	-	7	198	19	217	7.01	0.67	7.68
05-041	Eduardo Molina I (U Hab)	-	-	-	-	26	242	9	251	19.77	0.74	20.51

**Resultados de la votación por colonia o pueblo
Gustavo A. Madero (Continúa)**

Clave	Colonia	Distrito	Lista nominal	MRVyo	Votación obtenida por fórmula											
					1	2	3	4	5	6	7	8	9	10	11	12
05-042	Eduardo Molina II (U Hab)	IV	309	1	47	74	-	-	-	-	-	-	-	-	-	-
05-043	Ejidos San Juan de Aragón 1a. Sección (U Hab)	VIII	2 649	1	212	427	120	-	-	-	-	-	-	-	-	-
05-044	Ejidos San Juan de Aragón 2a. Sección (U Hab)	VIII	854	1	56	205	-	-	-	-	-	-	-	-	-	-
05-045	El Arbolillo	I	934	1	135	75	118	-	-	-	-	-	-	-	-	-
05-046	El Arbolillo 1 (U Hab)	II	7 610	2	451	85	207	155	23	-	-	-	-	-	-	-
05-047	El Arbolillo 2 (U Hab)	I	4 360	1	88	98	154	37	-	-	-	-	-	-	-	-
05-048	El Arbolillo 3 (U Hab)	I	1 563	1	87	-	-	-	-	-	-	-	-	-	-	-
05-049	El Carmen	I	5 723	2	87	84	526	282	57	-	-	-	-	-	-	-
05-050	El Coyol (U Hab)	IV	2 422	1	93	14	127	113	42	-	-	-	-	-	-	-
05-051	El Olivo	VIII	1 748	1	247	121	166	16	-	-	-	-	-	-	-	-
05-052	Emiliano Zapata	VII	4 901	1	88	81	79	32	147	7	116	2	-	-	-	-
05-053	Emiliano Zapata (Ampl)	VII	1 484	1	86	23	103	44	48	-	-	-	-	-	-	-
05-054	Estanzuela	IV	3 250	1	34	360	19	35	-	-	-	-	-	-	-	-
05-055	Estrella	VII	8 756	2	40	65	16	20	79	161	200	-	-	-	-	-
05-056	Ex Escuela de Tiro	VIII	1 989	1	62	176	15	90	28	69	-	-	-	-	-	-
05-057	FOVISSSTE Aragón (U Hab)	VIII	1 443	1	10	151	77	-	-	-	-	-	-	-	-	-
05-058	Faja de Oro	VII	1 900	1	9	35	135	36	-	-	-	-	-	-	-	-
05-059	Fernando Casas Alemán	VIII	1 345	1	43	37	16	84	-	-	-	-	-	-	-	-
05-060	Ferrocarrilera Insurgentes	IV	222	1	68	-	-	-	-	-	-	-	-	-	-	-
05-061	FOVISSSTE Cuchilla (U Hab)	VIII	490	1	108	27	5	-	-	-	-	-	-	-	-	-
05-062	FOVISSSTE Río de Guadalupe (U Hab)	VIII	601	1	105	59	81	-	-	-	-	-	-	-	-	-
05-063	Gabriel Hernández	IV	10 863	3	124	36	86	462	462	63	-	-	-	-	-	-
05-065	General Felipe Berriozábal	I	4 007	1	185	33	58	223	-	-	-	-	-	-	-	-
05-066	Gertrudis Sánchez 1a. Sección	VII	4 157	1	101	68	108	21	40	86	-	-	-	-	-	-
05-067	Gertrudis Sánchez 2a. Sección	VIII	7 715	2	41	346	41	231	150	-	-	-	-	-	-	-
05-068	Gertrudis Sánchez 3a. Sección	VIII	8 583	2	84	41	63	509	107	28	55	139	122	38	5	-
05-069	Graciano Sánchez	I	162	1	57	28	-	-	-	-	-	-	-	-	-	-
05-070	Granjas Modernas-San Juan de Aragón (Ampl)	VII	1 764	1	22	186	81	-	-	-	-	-	-	-	-	-
05-071	Guadalupe Insurgentes	VII	3 577	1	17	22	36	144	99	-	-	-	-	-	-	-
05-072	Guadalupe Proletaria	II	7 661	2	88	177	119	40	-	-	-	-	-	-	-	-
05-073	Guadalupe Proletaria (Ampl)	II	3 215	1	64	37	32	171	-	-	-	-	-	-	-	-
05-074	Guadalupe Tepeyac	VII	6 805	2	36	173	138	50	223	9	-	-	-	-	-	-
05-075	Guadalupe Victoria	I	1 144	1	30	142	-	-	-	-	-	-	-	-	-	-
05-076	Guadalupe Victoria II	VII	3 097	1	158	91	66	98	33	-	-	-	-	-	-	-
05-077	Héroe de Nacozari	VII	2 071	1	94	62	47	-	-	-	-	-	-	-	-	-
05-078	Héroes de Chapultepec	VIII	1 257	1	37	56	28	-	-	-	-	-	-	-	-	-
05-079	Hornos de Aragón (U Hab)	VIII	731	1	115	123	-	-	-	-	-	-	-	-	-	-
05-080	INDECO (U Hab)	VIII	1 833	1	118	174	4	-	-	-	-	-	-	-	-	-
05-082	INFONAVIT (U Hab)	II	1 009	1	78	187	-	-	-	-	-	-	-	-	-	-

Resultados de la votación por colonia o pueblo Gustavo A. Madero (Continúa)

Clave	Colonia	Votación obtenida por fórmula				Votos nulos	Votación total			Participación (%)		
		13	14	15	16		MRVYO	Internet	Total	MRVYO	Internet	Total
05-042	Eduardo Molina II (U Hab)	-	-	-	-	9	129	1	130	41.75	0.32	42.07
05-043	Ejidos San Juan de Aragón 1a. Sección (U Hab)	-	-	-	-	38	743	54	797	28.05	2.04	30.09
05-044	Ejidos San Juan de Aragón 2a. Sección (U Hab)	-	-	-	-	11	249	23	272	29.16	2.69	31.85
05-045	El Arbolillo	-	-	-	-	14	342	0	342	36.62	0	36.62
05-046	El Arbolillo 1 (U Hab)	-	-	-	-	43	954	10	964	12.54	0.13	12.67
05-047	El Arbolillo 2 (U Hab)	-	-	-	-	15	388	4	392	8.90	0.09	8.99
05-048	El Arbolillo 3 (U Hab)	-	-	-	-	14	96	5	101	6.14	0.32	6.46
05-049	El Carmen	-	-	-	-	57	1 084	9	1 093	18.94	0.16	19.10
05-050	El Coyol (U Hab)	-	-	-	-	12	390	11	401	16.10	0.45	16.56
05-051	El Olivo	-	-	-	-	28	511	67	578	29.23	3.83	33.07
05-052	Emiliano Zapata	-	-	-	-	12	495	69	564	10.10	1.41	11.51
05-053	Emiliano Zapata (Ampl)	-	-	-	-	15	315	4	319	21.23	0.27	21.50
05-054	Estanzuela	-	-	-	-	15	262	201	463	8.06	6.18	14.25
05-055	Estrella	-	-	-	-	16	494	103	597	5.64	1.18	6.82
05-056	Ex Escuela de Tiro	-	-	-	-	12	403	49	452	20.26	2.46	22.72
05-057	FOVISSSTE Aragón (U Hab)	-	-	-	-	11	225	24	249	15.59	1.66	17.26
05-058	Faja de Oro	-	-	-	-	5	210	10	220	11.05	0.53	11.58
05-059	Fernando Casas Alemán	-	-	-	-	4	163	21	184	12.12	1.56	13.68
05-060	Ferrocarrilera Insurgentes	-	-	-	-	6	74	0	74	33.33	0	33.33
05-061	FOVISSSTE Cuchilla (U Hab)	-	-	-	-	8	146	2	148	29.80	0.41	30.20
05-062	FOVISSSTE Río de Guadalupe (U Hab)	-	-	-	-	6	239	12	251	39.77	2	41.76
05-063	Gabriel Hernández	-	-	-	-	56	1 010	279	1 289	9.30	2.57	11.87
05-065	General Felipe Berriozábal	-	-	-	-	19	470	48	518	11.73	1.20	12.93
05-066	Gertrudis Sánchez 1a. Sección	-	-	-	-	18	410	32	442	9.86	0.77	10.63
05-067	Gertrudis Sánchez 2a. Sección	-	-	-	-	39	757	91	848	9.81	1.18	10.99
05-068	Gertrudis Sánchez 3a. Sección	-	-	-	-	23	986	228	1 214	11.49	2.66	14.14
05-069	Graciano Sánchez	-	-	-	-	6	84	7	91	51.85	4.32	56.17
05-070	Granjas Modernas-San Juan de Aragón (Ampl)	-	-	-	-	7	223	73	296	12.64	4.14	16.78
05-071	Guadalupe Insurgentes	-	-	-	-	9	273	54	327	7.63	1.51	9.14
05-072	Guadalupe Proletaria	-	-	-	-	28	390	62	452	5.09	0.81	5.90
05-073	Guadalupe Proletaria (Ampl)	-	-	-	-	23	306	21	327	9.52	0.65	10.17
05-074	Guadalupe Tepeyac	-	-	-	-	30	610	49	659	8.96	0.72	9.68
05-075	Guadalupe Victoria	-	-	-	-	12	180	4	184	15.73	0.35	16.08
05-076	Guadalupe Victoria II	-	-	-	-	15	337	124	461	10.88	4	14.89
05-077	Héroe de Nacozari	-	-	-	-	8	203	8	211	9.80	0.39	10.19
05-078	Héroes de Chapultepec	-	-	-	-	7	119	9	128	9.47	0.72	10.18
05-079	Hornos de Aragón (U Hab)	-	-	-	-	9	238	9	247	32.56	1.23	33.79
05-080	INDECO (U Hab)	-	-	-	-	12	279	29	308	15.22	1.58	16.80
05-082	INFONAVIT (U Hab)	-	-	-	-	13	275	3	278	27.25	0.30	27.55

Resultados de la votación por colonia o pueblo
Gustavo A. Madero (Continúa)

Clave	Colonia	Distrito	Lista nominal	MRVyo	Votación obtenida por fórmula											
					1	2	3	4	5	6	7	8	9	10	11	12
05-083	INFONAVIT Camino San Juan de Aragón (U Hab)	VIII	1 303	1	52	59	10	159	92	-	-	-	-	-	-	-
05-084	INFONAVIT Loreto Fabela (U Hab)	VIII	478	1	31	61	-	-	-	-	-	-	-	-	-	-
05-085	Jaime S. Emiliano G.	I	323	1	72	-	-	-	-	-	-	-	-	-	-	-
05-086	Jorge Negrete	II	7 699	2	152	17	22	58	19	86	17	8	249	-	-	-
05-088	José María Morelos y Pavón I (U Hab)	IV	450	1	66	76	-	-	-	-	-	-	-	-	-	-
05-089	José María Morelos y Pavón II (U Hab)	IV	1 609	1	87	128	-	-	-	-	-	-	-	-	-	-
05-090	Juan de Dios Bátiz (U Hab)	II	1 496	1	126	25	164	33	-	-	-	-	-	-	-	-
05-091	Juan González Romero	IV	8 120	2	20	14	556	20	31	46	28	-	-	-	-	-
05-092	Juventino Rosas	I	904	1	21	11	133	-	-	-	-	-	-	-	-	-
05-093	La Candelaria Ticomán (Barr)	I	7 214	2	446	205	364	95	-	-	-	-	-	-	-	-
05-094	La Casilda	I	5 926	2	79	309	87	30	-	-	-	-	-	-	-	-
05-095	La Cruz (Barr)	IV	2 968	1	8	36	7	276	-	-	-	-	-	-	-	-
05-096	La Esmeralda I	VI	2 139	1	39	82	189	53	-	-	-	-	-	-	-	-
05-097	La Esmeralda (U Hab)	VI	2 187	1	211	226	153	-	-	-	-	-	-	-	-	-
05-098	La Forestal	I	4 780	1	359	42	62	66	81	-	-	-	-	-	-	-
05-099	La Forestal 1	I	374	1	68	185	50	-	-	-	-	-	-	-	-	-
05-100	La Forestal 2	I	3 070	1	60	57	389	61	72	52	-	-	-	-	-	-
05-101	La Forestal 3	I	1 826	1	119	-	-	-	-	-	-	-	-	-	-	-
05-102	La Joya	VII	7 729	2	55	39	259	47	110	89	22	-	-	-	-	-
05-103	La Joyita	VII	1 831	1	0	5	75	18	10	131	-	-	-	-	-	-
05-104	La Laguna Ticomán (Barr)	II	6 568	2	94	107	112	-	-	-	-	-	-	-	-	-
05-105	La Malinche	VIII	4 806	1	0	169	334	18	18	10	-	-	-	-	-	-
05-106	La Pastora	I	8 660	2	64	83	28	304	28	3	42	459	3	90	29	20
05-107	La Patera-Condomódulos (U Hab)	II	4 611	1	12	38	26	153	77	-	-	-	-	-	-	-
05-108	La Pradera	VI	8 594	2	256	32	34	168	20	11	219	-	-	-	-	-
05-109	La Pradera I (U Hab)	VI	2 807	1	56	208	10	116	5	121	-	-	-	-	-	-
05-110	La Pradera II (U Hab)	VI	2 203	1	36	166	101	54	-	-	-	-	-	-	-	-
05-111	La Purísima Ticomán (Barr)	II	5 718	2	99	11	165	29	-	-	-	-	-	-	-	-
05-113	Lindavista Vallejo (U Hab)	II	9 383	2	327	37	107	196	202	-	-	-	-	-	-	-
05-114	Loma de la Palma	I	10 106	3	76	57	24	101	70	111	6	59	671	-	-	-
05-115	Lomas de Cuauhtepic	I	7 684	2	153	47	57	19	302	40	89	-	-	-	-	-
05-116	Lomas de San Juan Ixhuatepec (2a. Sección)	II	1 200	1	211	45	133	-	-	-	-	-	-	-	-	-
05-117	Los Olivos (U Hab)	VIII	154	1	48	-	-	-	-	-	-	-	-	-	-	-
05-118	Luis Donaldo Colosio	I	3 740	1	122	107	173	362	-	-	-	-	-	-	-	-
05-119	Magdalena de las Salinas	VII	3 362	1	22	94	121	-	-	-	-	-	-	-	-	-
05-120	Malacates	I	4 902	1	92	140	22	333	32	-	-	-	-	-	-	-
05-121	Malacates (Ampl)	I	4 489	1	23	174	266	18	68	71	-	-	-	-	-	-
05-122	Malvinas Mexicanas	VI	246	1	11	102	36	61	-	-	-	-	-	-	-	-
05-124	Mártires de Río Blanco	VII	6 028	2	33	159	57	0	189	12	36	-	-	-	-	-
05-125	Mártires de Río Blanco (Ampl)	VII	1 259	1	8	37	140	41	-	-	-	-	-	-	-	-

Resultados de la votación por colonia o pueblo Gustavo A. Madero (Continúa)

Clave	Colonia	Votación obtenida por fórmula				Votos nulos	Votación total			Participación (%)		
		13	14	15	16		MRVYO	Internet	Total	MRVYO	Internet	Total
05-083	INFONAVIT Camino San Juan de Aragón (U Hab)	-	-	-	-	15	352	35	387	27.01	2.69	29.70
05-084	INFONAVIT Loreto Fabela (U Hab)	-	-	-	-	4	95	1	96	19.87	0.21	20.08
05-085	Jaime S. Emiliano G.	-	-	-	-	9	81	0	81	25.08	0	25.08
05-086	Jorge Negrete	-	-	-	-	16	601	43	644	7.81	0.56	8.36
05-088	José María Morelos y Pavón I (U Hab)	-	-	-	-	8	145	5	150	32.22	1.11	33.33
05-089	José María Morelos y Pavón II (U Hab)	-	-	-	-	21	230	6	236	14.29	0.37	14.67
05-090	Juan de Dios Bátiz (U Hab)	-	-	-	-	8	328	28	356	21.93	1.87	23.80
05-091	Juan González Romero	-	-	-	-	18	542	191	733	6.67	2.35	9.03
05-092	Juventino Rosas	-	-	-	-	7	171	1	172	18.92	0.11	19.03
05-093	La Candelaria Ticomán (Barr)	-	-	-	-	50	949	211	1 160	13.15	2.92	16.08
05-094	La Casilda	-	-	-	-	28	526	7	533	8.88	0.12	8.99
05-095	La Cruz (Barr)	-	-	-	-	28	322	33	355	10.85	1.11	11.96
05-096	La Esmeralda I	-	-	-	-	12	328	47	375	15.33	2.20	17.53
05-097	La Esmeralda (U Hab)	-	-	-	-	32	471	151	622	21.54	6.90	28.44
05-098	La Forestal	-	-	-	-	18	551	77	628	11.53	1.61	13.14
05-099	La Forestal 1	-	-	-	-	13	260	56	316	69.52	14.97	84.49
05-100	La Forestal 2	-	-	-	-	31	675	47	722	21.99	1.53	23.52
05-101	La Forestal 3	-	-	-	-	32	144	7	151	7.89	0.38	8.27
05-102	La Joya	-	-	-	-	22	601	42	643	7.78	0.54	8.32
05-103	La Joyita	-	-	-	-	6	202	43	245	11.03	2.35	13.38
05-104	La Laguna Ticomán (Barr)	-	-	-	-	26	323	16	339	4.92	0.24	5.16
05-105	La Malinche	-	-	-	-	52	581	20	601	12.09	0.42	12.51
05-106	La Pastora	-	-	-	-	43	1 130	66	1 196	13.05	0.76	13.81
05-107	La Patera-Condomódulos (U Hab)	-	-	-	-	18	311	13	324	6.74	0.28	7.03
05-108	La Pradera	-	-	-	-	36	600	176	776	6.98	2.05	9.03
05-109	La Pradera I (U Hab)	-	-	-	-	25	507	34	541	18.06	1.21	19.27
05-110	La Pradera II (U Hab)	-	-	-	-	15	316	56	372	14.34	2.54	16.89
05-111	La Purísima Ticomán (Barr)	-	-	-	-	10	300	14	314	5.25	0.24	5.49
05-113	Lindavista Vallejo (U Hab)	-	-	-	-	25	824	70	894	8.78	0.75	9.53
05-114	Loma de la Palma	-	-	-	-	28	1 094	109	1 203	10.83	1.08	11.90
05-115	Lomas de Cuauhtepic	-	-	-	-	33	693	47	740	9.02	0.61	9.63
05-116	Lomas de San Juan Ixhuatpec (2a. Sección)	-	-	-	-	22	411	0	411	34.25	0	34.25
05-117	Los Olivos (U Hab)	-	-	-	-	0	46	2	48	29.87	1.30	31.17
05-118	Luis Donaldo Colosio	-	-	-	-	70	793	41	834	21.20	1.10	22.30
05-119	Magdalena de las Salinas	-	-	-	-	24	247	14	261	7.35	0.42	7.76
05-120	Malacates	-	-	-	-	57	636	40	676	12.97	0.82	13.79
05-121	Malacates (Ampl)	-	-	-	-	0	544	76	620	12.12	1.69	13.81
05-122	Malvinas Mexicanas	-	-	-	-	6	162	54	216	65.85	21.95	87.80
05-124	Mártires de Río Blanco	-	-	-	-	20	352	154	506	5.84	2.55	8.39
05-125	Mártires de Río Blanco (Ampl)	-	-	-	-	8	230	4	234	18.27	0.32	18.59

Resultados de la votación por colonia o pueblo Gustavo A. Madero (Continúa)

Clave	Colonia	Distrito	Lista nominal	MRVyo	Votación obtenida por fórmula											
					1	2	3	4	5	6	7	8	9	10	11	12
05-126	Maximino Ávila Camacho	VII	2 169	1	185	130	25	-	-	-	-	-	-	-	-	-
05-127	Narciso Bassols (U Hab)	VIII	4 556	1	30	593	146	83	31	117	-	-	-	-	-	-
05-129	Nueva Industrial Vallejo (Fracc)	II	1 347	1	125	99	-	-	-	-	-	-	-	-	-	-
05-130	Nueva Tenochtitlán	VIII	8 748	2	302	289	195	39	-	-	-	-	-	-	-	-
05-131	Nueva Vallejo	VII	4 331	1	145	348	11	74	-	-	-	-	-	-	-	-
05-132	Palmatitla	I	8 921	2	18	280	306	176	-	-	-	-	-	-	-	-
05-133	Panamericana	VII	5 673	2	109	172	397	118	-	-	-	-	-	-	-	-
05-134	Panamericana (Ampl)	VII	1 107	1	83	42	43	-	-	-	-	-	-	-	-	-
05-135	Parque Metropolitano	I	2 174	1	93	26	254	-	-	-	-	-	-	-	-	-
05-136	PEMEX Lindavista (U Hab)	II	1 159	1	99	-	-	-	-	-	-	-	-	-	-	-
05-137	Planetario Lindavista	II	681	1	16	-	-	-	-	-	-	-	-	-	-	-
05-138	Plaza Oriente (Rdcial)	IV	571	1	74	-	-	-	-	-	-	-	-	-	-	-
05-139	Prados de Cuauhtepc	I	339	1	35	22	57	-	-	-	-	-	-	-	-	-
05-141	Progreso Nacional (Ampl)	II	5 599	2	59	111	233	-	-	-	-	-	-	-	-	-
05-143	Providencia (Ampl)	VI	6 636	2	0	78	44	415	-	-	-	-	-	-	-	-
05-144	Quetzalcóatl 3	I	279	1	28	50	-	-	-	-	-	-	-	-	-	-
05-145	Residencial La Escalera (Fracc)	II	1 840	1	72	-	-	-	-	-	-	-	-	-	-	-
05-146	Residencial Zacatenco	II	4 296	1	51	136	226	-	-	-	-	-	-	-	-	-
05-147	Revolución IMSS (U Hab)	II	389	1	89	-	-	-	-	-	-	-	-	-	-	-
05-148	Rosas del Tepeyac	IV	947	1	94	56	34	-	-	-	-	-	-	-	-	-
05-149	Salvador Díaz Mirón	IV	8 187	2	28	25	431	23	105	51	-	-	-	-	-	-
05-150	San Antonio	I	478	1	37	63	-	-	-	-	-	-	-	-	-	-
05-151	San Bartolo Atepehuacan (Pblo)	II	6 419	2	50	151	53	231	-	-	-	-	-	-	-	-
05-153	San José de la Escalera	II	4 146	1	62	241	41	255	41	-	-	-	-	-	-	-
05-154	San José Ticomán	II	3 016	1	134	17	72	216	-	-	-	-	-	-	-	-
05-156	San Juan de Aragón (Pblo)	VIII	9 595	2	765	108	46	13	129	404	181	646	115	-	-	-
05-159	San Juan de Aragón 3a. Sección (U Hab)	VIII	11 324	3	34	12	0	32	377	25	247	107	177	157	132	58
05-161	San Juan de Aragón 6a. Sección (U Hab)	VIII	10 545	3	151	78	156	218	165	18	19	-	-	-	-	-
05-163	San Juan III (U Hab)	IV	1 291	1	143	140	-	-	-	-	-	-	-	-	-	-
05-164	San Juan y Guadalupe Ticomán (Barr)	I	6 931	2	320	32	138	90	218	-	-	-	-	-	-	-
05-165	San Miguel Cuauhtepc	I	747	1	59	-	-	-	-	-	-	-	-	-	-	-
05-166	San Miguel-La Escalera (Barr)	VIII	1 423	1	76	39	72	169	-	-	-	-	-	-	-	-
05-167	San Pedro el Chico	VIII	4 533	1	66	28	149	14	354	-	-	-	-	-	-	-
05-168	San Pedro Zacatenco (Pblo)	II	8 100	2	242	102	35	219	-	-	-	-	-	-	-	-
05-169	San Rafael Ticomán (Barr)	II	1 367	1	13	98	38	162	-	-	-	-	-	-	-	-
05-170	Santa Isabel Tola (Pblo)	IV	12 354	3	987	223	349	46	534	-	-	-	-	-	-	-
05-171	Santa Rosa	II	7 946	2	300	22	-	-	-	-	-	-	-	-	-	-
05-172	Santiago Atepetlac	II	3 839	1	67	184	240	-	-	-	-	-	-	-	-	-
05-173	Santiago Atepetlac (La Selvita) (U Hab)	II	1 167	1	121	-	-	-	-	-	-	-	-	-	-	-
05-174	Santiago Atzacocalco (Pblo)	IV	4 068	1	70	226	65	244	-	-	-	-	-	-	-	-
05-175	SCT (U Hab)	II	1 916	1	206	153	-	-	-	-	-	-	-	-	-	-

**Resultados de la votación por colonia o pueblo
Gustavo A. Madero (Continúa)**

Clave	Colonia	Votación obtenida por fórmula				Votos nulos	Votación total			Participación (%)		
		13	14	15	16		MRVVO	Internet	Total	MRVVO	Internet	Total
05-126	Maximino Ávila Camacho	-	-	-	-	16	344	12	356	15.86	0.55	16.41
05-127	Narciso Bassols (U Hab)	-	-	-	-	26	575	451	1 026	12.62	9.90	22.52
05-129	Nueva Industrial Vallejo (Fracc)	-	-	-	-	1	222	3	225	16.48	0.22	16.70
05-130	Nueva Tenochtitlán	-	-	-	-	44	778	91	869	8.89	1.04	9.93
05-131	Nueva Vallejo	-	-	-	-	10	415	173	588	9.58	3.99	13.58
05-132	Palmatitla	-	-	-	-	32	771	41	812	8.64	0.46	9.10
05-133	Panamericana	-	-	-	-	24	563	257	820	9.92	4.53	14.45
05-134	Panamericana (Ampl)	-	-	-	-	18	181	5	186	16.35	0.45	16.80
05-135	Parque Metropolitano	-	-	-	-	47	411	9	420	18.91	0.41	19.32
05-136	PEMEX Lindavista (U Hab)	-	-	-	-	17	116	0	116	10.01	0	10.01
05-137	Planetario Lindavista	-	-	-	-	1	14	3	17	2.06	0.44	2.50
05-138	Plaza Oriente (Rdcial)	-	-	-	-	6	76	4	80	13.31	0.70	14.01
05-139	Prados de Cuauhtepc	-	-	-	-	9	123	0	123	36.28	0	36.28
05-141	Progreso Nacional (Ampl)	-	-	-	-	20	334	89	423	5.97	1.59	7.55
05-143	Providencia (Ampl)	-	-	-	-	50	511	76	587	7.70	1.15	8.85
05-144	Quetzalcóatl 3	-	-	-	-	12	89	1	90	31.90	0.36	32.26
05-145	Residencial La Escalera (Fracc)	-	-	-	-	13	85	0	85	4.62	0	4.62
05-146	Residencial Zacatenco	-	-	-	-	3	256	160	416	5.96	3.72	9.68
05-147	Revolución IMSS (U Hab)	-	-	-	-	4	93	0	93	23.91	0	23.91
05-148	Rosas del Tepeyac	-	-	-	-	20	194	10	204	20.49	1.06	21.54
05-149	Salvador Díaz Mirón	-	-	-	-	22	531	154	685	6.49	1.88	8.37
05-150	San Antonio	-	-	-	-	13	108	5	113	22.59	1.05	23.64
05-151	San Bartolo Atepehuacan (Pblo)	-	-	-	-	12	383	114	497	5.97	1.78	7.74
05-153	San José de la Escalera	-	-	-	-	23	534	129	663	12.88	3.11	15.99
05-154	San José Ticomán	-	-	-	-	39	460	18	478	15.25	0.60	15.85
05-156	San Juan de Aragón (Pblo)	-	-	-	-	60	1 790	677	2 467	18.66	7.06	25.71
05-159	San Juan de Aragón 3a. Sección (U Hab)	148	-	-	-	55	1 329	232	1 561	11.74	2.05	13.78
05-161	San Juan de Aragón 6a. Sección (U Hab)	-	-	-	-	28	789	44	833	7.48	0.42	7.90
05-163	San Juan III (U Hab)	-	-	-	-	10	274	19	293	21.22	1.47	22.70
05-164	San Juan y Guadalupe Ticomán (Barr)	-	-	-	-	23	808	13	821	11.66	0.19	11.85
05-165	San Miguel Cuauhtepc	-	-	-	-	9	68	0	68	9.10	0	9.10
05-166	San Miguel-La Escalera (Barr)	-	-	-	-	14	307	63	370	21.57	4.43	26
05-167	San Pedro el Chico	-	-	-	-	20	609	22	631	13.43	0.49	13.92
05-168	San Pedro Zacatenco (Pblo)	-	-	-	-	22	504	116	620	6.22	1.43	7.65
05-169	San Rafael Ticomán (Barr)	-	-	-	-	12	315	8	323	23.04	0.59	23.63
05-170	Santa Isabel Tola (Pblo)	-	-	-	-	83	1 520	702	2 222	12.30	5.68	17.99
05-171	Santa Rosa	-	-	-	-	32	249	105	354	3.13	1.32	4.46
05-172	Santiago Atepetlac	-	-	-	-	29	502	18	520	13.08	0.47	13.55
05-173	Santiago Atepetlac (La Selvita) (U Hab)	-	-	-	-	23	143	1	144	12.25	0.09	12.34
05-174	Santiago Atzacocalco (Pblo)	-	-	-	-	30	436	199	635	10.72	4.89	15.61
05-175	SCT (U Hab)	-	-	-	-	9	363	5	368	18.95	0.26	19.21

Resultados de la votación por colonia o pueblo Gustavo A. Madero (Continúa)

Clave	Colonia	Distrito	Lista nominal	MRVVO	Votación obtenida por fórmula											
					1	2	3	4	5	6	7	8	9	10	11	12
05-176	Siete Maravillas	II	1 477	1	14	123	88	-	-	-	-	-	-	-	-	-
05-177	Solidaridad Nacional	II	1 599	1	45	101	-	-	-	-	-	-	-	-	-	-
05-178	SUTIC Vallejo (U Hab)	II	674	1	134	27	24	-	-	-	-	-	-	-	-	-
05-179	Tablas de San Agustín	VII	5 029	2	28	105	69	90	98	76	-	-	-	-	-	-
05-180	Tepetatal	I	2 363	1	117	9	105	-	-	-	-	-	-	-	-	-
05-181	Tepeyac Insurgentes	VII	7 876	2	100	65	79	33	141	-	-	-	-	-	-	-
05-182	Tlacaclael	I	2 741	1	177	141	139	145	-	-	-	-	-	-	-	-
05-183	Tlacamaca	VII	1 421	1	84	107	142	-	-	-	-	-	-	-	-	-
05-184	Tlalpexco	I	8 673	2	215	339	198	36	12	39	-	-	-	-	-	-
05-185	Torres de Quiroga (U Hab)	IV	3 418	1	175	34	94	39	-	-	-	-	-	-	-	-
05-186	Torres de San Juan (U Hab)	IV	793	1	139	50	-	-	-	-	-	-	-	-	-	-
05-187	Torres de San Juan 1b (U Hab)	IV	676	1	90	-	-	-	-	-	-	-	-	-	-	-
05-189	Tres Estrellas	VII	4 298	1	85	32	105	40	59	29	45	164	-	-	-	-
05-190	Triunfo de la República	IV	2 714	1	42	85	117	-	-	-	-	-	-	-	-	-
05-192	Valle de Madero	I	3 447	1	146	25	59	153	43	14	-	-	-	-	-	-
05-193	Valle del Tepeyac	II	2 282	1	58	-	-	-	-	-	-	-	-	-	-	-
05-195	Vallejo Poniente	VII	1 600	1	63	17	48	-	-	-	-	-	-	-	-	-
05-196	Vasco de Quiroga	IV	9 933	2	499	25	43	115	52	4	18	20	186	1	49	-
05-197	Verónica Castro	I	852	1	118	49	24	39	8	18	-	-	-	-	-	-
05-198	Villa de Aragón (Fracc)	VI	3 776	1	244	80	238	140	-	-	-	-	-	-	-	-
05-199	Villa Gustavo A. Madero	VII	3 239	1	349	166	129	14	12	10	-	-	-	-	-	-
05-200	Villa Hermosa	IV	1 850	1	139	37	40	-	-	-	-	-	-	-	-	-
05-202	Vista Hermosa	I	1 503	1	51	190	232	-	-	-	-	-	-	-	-	-
05-205	Zona Escolar Oriente	I	2 660	1	154	-	-	-	-	-	-	-	-	-	-	-
05-206	15 de Agosto	IV	3 222	1	21	73	46	80	230	-	-	-	-	-	-	-
05-208	25 de Julio	VI	3 108	1	20	28	206	-	-	-	-	-	-	-	-	-
05-210	51 Legislatura	IV	604	1	89	78	-	-	-	-	-	-	-	-	-	-
05-211	6 de Junio	I	1 889	1	127	212	207	-	-	-	-	-	-	-	-	-
05-212	7 de Noviembre	VII	3 707	1	19	32	84	64	160	9	46	-	-	-	-	-
05-213	Villa de Aragón	VIII	633	1	16	110	5	-	-	-	-	-	-	-	-	-
05-214	Joyas Vallejo (U Hab)	II	2 192	1	78	132	-	-	-	-	-	-	-	-	-	-
05-215	Campestre Aragón I	VI	9 821	2	14	102	93	20	9	281	-	-	-	-	-	-
05-216	Campestre Aragón II	VI	11 011	3	75	158	81	54	87	-	-	-	-	-	-	-
05-217	Casas Alemán (Ampl) I	VI	10 772	3	208	74	370	42	165	0	65	12	12	25	4	-
05-218	Casas Alemán (Ampl) II	VI	10 700	3	387	35	160	-	-	-	-	-	-	-	-	-
05-219	Chalma de Guadalupe I	I	9 566	2	59	344	14	45	68	8	129	47	-	-	-	-
05-220	Chalma de Guadalupe II	I	8 370	2	352	81	59	33	84	-	-	-	-	-	-	-
05-221	Gabriel Hernández (Ampl) I	IV	6 877	2	242	21	50	893	-	-	-	-	-	-	-	-
05-222	Gabriel Hernández (Ampl) II	IV	6 414	2	195	24	541	-	-	-	-	-	-	-	-	-
05-223	Industrial I	VII	8 214	2	32	32	183	20	69	-	-	-	-	-	-	-
05-224	Industrial II	VII	8 450	2	21	55	120	49	176	60	-	-	-	-	-	-

Resultados de la votación por colonia o pueblo Gustavo A. Madero (Continúa)

Clave	Colonia	Votación obtenida por fórmula				Votos nulos	Votación total			Participación (%)		
		13	14	15	16		MRVVO	Internet	Total	MRVVO	Internet	Total
05-176	Siete Maravillas	-	-	-	-	15	235	5	240	15.91	0.34	16.25
05-177	Solidaridad Nacional	-	-	-	-	21	165	2	167	10.32	0.13	10.44
05-178	SUTIC Vallejo (U Hab)	-	-	-	-	3	168	20	188	24.93	2.97	27.89
05-179	Tablas de San Agustín	-	-	-	-	25	438	53	491	8.71	1.05	9.76
05-180	Tepetatal	-	-	-	-	20	249	2	251	10.54	0.08	10.62
05-181	Tepeyac Insurgentes	-	-	-	-	34	338	114	452	4.29	1.45	5.74
05-182	Tlacaelel	-	-	-	-	62	576	88	664	21.01	3.21	24.22
05-183	Tlacamaca	-	-	-	-	12	294	51	345	20.69	3.59	24.28
05-184	Tlalpexco	-	-	-	-	46	868	17	885	10.01	0.20	10.20
05-185	Torres de Quiroga (U Hab)	-	-	-	-	29	344	27	371	10.06	0.79	10.85
05-186	Torres de San Juan (U Hab)	-	-	-	-	8	195	2	197	24.59	0.25	24.84
05-187	Torres de San Juan 1b (U Hab)	-	-	-	-	7	95	2	97	14.05	0.30	14.35
05-189	Tres Estrellas	-	-	-	-	22	567	14	581	13.19	0.33	13.52
05-190	Triunfo de la República	-	-	-	-	16	241	19	260	8.88	0.70	9.58
05-192	Valle de Madero	-	-	-	-	0	433	7	440	12.56	0.20	12.76
05-193	Valle del Tepeyac	-	-	-	-	10	57	11	68	2.50	0.48	2.98
05-195	Vallejo Poniente	-	-	-	-	4	110	22	132	6.88	1.38	8.25
05-196	Vasco de Quiroga	-	-	-	-	20	841	191	1 032	8.47	1.92	10.39
05-197	Verónica Castro	-	-	-	-	12	257	11	268	30.16	1.29	31.46
05-198	Villa de Aragón (Fracc)	-	-	-	-	28	664	66	730	17.58	1.75	19.33
05-199	Villa Gustavo A. Madero	-	-	-	-	20	376	324	700	11.61	10	21.61
05-200	Villa Hermosa	-	-	-	-	7	177	46	223	9.57	2.49	12.05
05-202	Vista Hermosa	-	-	-	-	30	488	15	503	32.47	1	33.47
05-205	Zona Escolar Oriente	-	-	-	-	23	176	1	177	6.62	0.04	6.65
05-206	15 de Agosto	-	-	-	-	33	397	86	483	12.32	2.67	14.99
05-208	25 de Julio	-	-	-	-	16	139	131	270	4.47	4.21	8.69
05-210	51 Legislatura	-	-	-	-	3	166	4	170	27.48	0.66	28.15
05-211	6 de Junio	-	-	-	-	42	556	32	588	29.43	1.69	31.13
05-212	7 de Noviembre	-	-	-	-	7	366	55	421	9.87	1.48	11.36
05-213	Villa de Aragón	-	-	-	-	8	128	11	139	20.22	1.74	21.96
05-214	Joyas Vallejo (U Hab)	-	-	-	-	24	230	4	234	10.49	0.18	10.68
05-215	Campestre Aragón I	-	-	-	-	23	470	72	542	4.79	0.73	5.52
05-216	Campestre Aragón II	-	-	-	-	25	434	46	480	3.94	0.42	4.36
05-217	Casas Alemán (Ampl) I	-	-	-	-	23	832	168	1 000	7.72	1.56	9.28
05-218	Casas Alemán (Ampl) II	-	-	-	-	31	419	194	613	3.92	1.81	5.73
05-219	Chalma de Guadalupe I	-	-	-	-	18	725	7	732	7.58	0.07	7.65
05-220	Chalma de Guadalupe II	-	-	-	-	34	632	11	643	7.55	0.13	7.68
05-221	Gabriel Hernández (Ampl) I	-	-	-	-	45	987	264	1 251	14.35	3.84	18.19
05-222	Gabriel Hernández (Ampl) II	-	-	-	-	75	660	175	835	10.29	2.73	13.02
05-223	Industrial I	-	-	-	-	19	264	91	355	3.21	1.11	4.32
05-224	Industrial II	-	-	-	-	25	417	89	506	4.93	1.05	5.99

Resultados de la votación por colonia o pueblo Gustavo A. Madero (Continúa)

Clave	Colonia	Distrito	Lista nominal	MRVYO	Votación obtenida por fórmula											
					1	2	3	4	5	6	7	8	9	10	11	12
05-225	Lindavista I	II	9 601	2	232	131	57	266	83	-	-	-	-	-	-	-
05-226	Lindavista II	II	8 677	2	63	182	77	-	-	-	-	-	-	-	-	-
05-227	Martín Carrera I	IV	8 292	2	176	127	36	193	46	8	54	24	26	629	1	-
05-228	Martín Carrera II	IV	8 036	2	88	623	121	59	-	-	-	-	-	-	-	-
05-229	Nueva Atzacualco I	IV	9 831	2	32	22	819	195	69	61	12	59	85	-	-	-
05-230	Nueva Atzacualco II	IV	10 167	3	60	565	-	-	-	-	-	-	-	-	-	-
05-231	Nueva Atzacualco III	IV	10 531	3	23	38	159	663	25	-	-	-	-	-	-	-
05-232	Progreso Nacional I	II	6 492	2	42	63	92	314	-	-	-	-	-	-	-	-
05-233	Progreso Nacional II	II	6 425	2	264	75	46	25	72	61	-	-	-	-	-	-
05-234	Providencia I	VI	8 385	2	190	86	235	22	4	38	-	-	-	-	-	-
05-235	Providencia II	VI	7 825	2	99	515	-	-	-	-	-	-	-	-	-	-
05-236	Providencia III	VI	8 302	2	130	41	59	147	40	-	-	-	-	-	-	-
05-237	San Felipe de Jesús I	VI	10 419	3	92	22	94	160	36	279	-	-	-	-	-	-
05-238	San Felipe de Jesús II	VI	10 983	3	87	128	29	517	27	-	-	-	-	-	-	-
05-239	San Felipe de Jesús III	VI	11 481	3	87	67	150	80	76	411	-	-	-	-	-	-
05-240	San Felipe de Jesús IV	VI	11 368	3	36	67	114	101	211	35	-	-	-	-	-	-
05-241	San Juan de Aragón 1a. Sección (U Hab) I	VIII	8 921	2	17	111	192	42	364	-	-	-	-	-	-	-
05-242	San Juan de Aragón 1a. Sección (U Hab) II	VIII	9 111	2	75	11	68	223	292	18	119	-	-	-	-	-
05-243	San Juan de Aragón 2a. Sección (U Hab) I	VIII	7 387	2	77	170	81	69	171	-	-	-	-	-	-	-
05-244	San Juan de Aragón 2a. Sección (U Hab) II	VIII	6 404	2	62	92	15	71	39	68	182	4	-	-	-	-
05-245	San Juan de Aragón 4a. y 5a. Sección (U Hab) I	VIII	7 412	2	127	51	89	50	307	10	101	8	-	-	-	-
05-246	San Juan de Aragón 4a. y 5a. Sección (U Hab) II	VIII	6 056	2	55	163	56	81	0	46	-	-	-	-	-	-
05-247	San Juan de Aragón 7a. Secc. (U Hab) I	VIII	6 193	2	119	43	332	138	171	-	-	-	-	-	-	-
05-248	San Juan de Aragón 7a. Secc. (U Hab) II	VIII	6 420	2	365	18	112	173	120	231	-	-	-	-	-	-
05-249	Vallejo I	VII	8 382	2	50	256	17	140	10	259	35	-	-	-	-	-
05-250	Vallejo II	VII	8 049	2	120	412	17	29	67	207	34	11	-	-	-	-
05-251	Zona Escolar I	I	6 333	2	292	96	42	38	-	-	-	-	-	-	-	-
05-252	Zona Escolar II	I	6 819	2	59	441	94	53	-	-	-	-	-	-	-	-
05-253	La Esmeralda II	VI	1 704	1	46	128	20	14	-	-	-	-	-	-	-	-
05-254	La Esmeralda III	VI	2 425	1	43	113	31	-	-	-	-	-	-	-	-	-
05-188	Torres Lindavista (Fracc)	II	-	1	-	-	-	-	-	-	-	-	-	-	-	-
Total			1 029 089	333	26 296	23 351	23 209	16 442	10 537	4 651	2 391	2 119	1 656	1 016	220	78

Resultados de la votación por colonia o pueblo Gustavo A. Madero (Concluye)

Clave	Colonia	Votación obtenida por fórmula				Votos nulos	Votación total			Participación (%)		
		13	14	15	16		MRVYO	Internet	Total	MRVYO	Internet	Total
05-225	Lindavista I	-	-	-	-	31	594	206	800	6.19	2.15	8.33
05-226	Lindavista II	-	-	-	-	18	305	35	340	3.52	0.40	3.92
05-227	Martín Carrera I	-	-	-	-	42	1 059	303	1 362	12.77	3.65	16.43
05-228	Martín Carrera II	-	-	-	-	25	522	394	916	6.50	4.90	11.40
05-229	Nueva Atzacoyalco I	-	-	-	-	46	1 136	264	1 400	11.56	2.69	14.24
05-230	Nueva Atzacoyalco II	-	-	-	-	52	517	160	677	5.09	1.57	6.66
05-231	Nueva Atzacoyalco III	-	-	-	-	34	680	262	942	6.46	2.49	8.95
05-232	Progreso Nacional I	-	-	-	-	14	326	199	525	5.02	3.07	8.09
05-233	Progreso Nacional II	-	-	-	-	24	434	133	567	6.75	2.07	8.82
05-234	Providencia I	-	-	-	-	17	456	136	592	5.44	1.62	7.06
05-235	Providencia II	-	-	-	-	55	454	215	669	5.80	2.75	8.55
05-236	Providencia III	-	-	-	-	20	367	70	437	4.42	0.84	5.26
05-237	San Felipe de Jesús I	-	-	-	-	28	599	112	711	5.75	1.07	6.82
05-238	San Felipe de Jesús II	-	-	-	-	35	471	352	823	4.29	3.20	7.49
05-239	San Felipe de Jesús III	-	-	-	-	36	644	263	907	5.61	2.29	7.90
05-240	San Felipe de Jesús IV	-	-	-	-	14	389	189	578	3.42	1.66	5.08
05-241	San Juan de Aragón 1a. Sección (U Hab) I	-	-	-	-	33	674	85	759	7.56	0.95	8.51
05-242	San Juan de Aragón 1a. Sección (U Hab) II	-	-	-	-	27	779	54	833	8.55	0.59	9.14
05-243	San Juan de Aragón 2a. Sección (U Hab) I	-	-	-	-	26	573	21	594	7.76	0.28	8.04
05-244	San Juan de Aragón 2a. Sección (U Hab) II	-	-	-	-	19	485	67	552	7.57	1.05	8.62
05-245	San Juan de Aragón 4a. y 5a. Sección (U Hab) I	-	-	-	-	20	653	110	763	8.81	1.48	10.29
05-246	San Juan de Aragón 4a. y 5a. Sección (U Hab) II	-	-	-	-	18	349	70	419	5.76	1.16	6.92
05-247	San Juan de Aragón 7a. Secc. (U Hab) I	-	-	-	-	52	792	63	855	12.79	1.02	13.81
05-248	San Juan de Aragón 7a. Secc. (U Hab) II	-	-	-	-	55	1 006	68	1 074	15.67	1.06	16.73
05-249	Vallejo I	-	-	-	-	20	433	354	787	5.17	4.22	9.39
05-250	Vallejo II	-	-	-	-	23	644	276	920	8	3.43	11.43
05-251	Zona Escolar I	-	-	-	-	23	484	7	491	7.64	0.11	7.75
05-252	Zona Escolar II	-	-	-	-	42	650	39	689	9.53	0.57	10.10
05-253	La Esmeralda II	-	-	-	-	9	197	20	217	11.56	1.17	12.73
05-254	La Esmeralda III	-	-	-	-	4	147	44	191	6.06	1.81	7.88
05-188	Torres Lindavista (Fracc)	-	-	-	-	-	-	-	-	-	-	-
Total		148	-	-	-	5 220	100 648	16 686	117 334	9.78	1.62	11.40

*Para facilitar la lectura, en adelante se empleará la abreviatura U.

NOTA: En la colonia Torres Lindavista (Fracc), clave 05-188, no se registraron fórmulas para contender en la Elección de los Comités Ciudadanos y los Consejos de los Pueblos 2013. Derivado de lo anterior, se descontaron de la lista nominal los ciudadanos de dicha colonia.

FUENTE: Elaborado por la DEOYGE con base en la lista nominal (ajustada) proporcionada por el IFE, con fecha de corte al 15 de junio de 2013, y los resultados de la votación emitida en la jornada electiva de los comités ciudadanos y los consejos de los pueblos 2013.

Integración de los comités ciudadanos y los consejos de los pueblos por número de fórmula ganadora Gustavo A. Madero

Clave	Colonia	Distrito	Nombre del coordinador del Comité o Consejo	Fórmulas ganadoras y número de integrantes en el Comité o Consejo							
				Fórmula 1er. lugar	No. de integrantes	Fórmula 2do. lugar	No. de integrantes	Fórmula 3er. lugar	No. de integrantes	Fórmula 4to. lugar	No. de integrantes
05-001	Acueducto de Guadalupe (Rdcial)	II	Andrés Trejo Báez	1	5	3	2	2	2	-	-
05-002	Acueducto de Guadalupe (U Hab)	II	Juan Francisco Guerra Rivera	3	5	1	2	2	2	-	-
05-003	Ahuehuetes	I	Irma Moreno Mendoza	6	5	3	2	4	1	8	1
05-004	Aidee Solís Cárdenas-Matías Romero (U Hab)	I	María de Los Ángeles Macías Bello	3	5	1	2	2	2	-	-
05-005	Aragón Inguaran	VII	María de Los Ángeles García Álvarez	1, 5	3, 3	2	1	3	1	6	1
05-006	Aragón La Villa (Aragón)	VII	Leonardo Arturo Peniche Cortina	3	5	4	2	2	1	1	1
05-007	Arboledas de Cuautepec	I	Luis Reyes Ramírez	3	5	1	2	6	1	4	1
05-008	Arboledas de Cuautepec (Ampl)	I	Jesús Tapia López	3	5	2	2	1	2	-	-
05-009	Arroyo Guadalupe (U Hab)	II	María Dolores Bañuelos Sánchez	1	5	-	-	-	-	-	-
05-010	Belisario Domínguez	VII	Luis Lerma Rodríguez	3	5	1	2	2	1	4	1
05-011	Benito Juárez	I	Nicolás Martín Ramírez Ayala	1	5	3	2	2	1	4	1
05-012	Benito Juárez (Ampl)	I	Tomasa Canuto Reséndiz	1	5	3	2	2	2	-	-
05-013	Bondoquito	VII	Marco Alfonso Jiménez Pacanins	2	4	1, 4	2, 2	3	1	-	-
05-014	CTM Aragón (U)	VIII	Priscila González Bustos	3	5	1	2	4	1	5	1
05-015	CTM Aragón Ampliación (U)	VIII	Ana Laura Méndez Granados	2	5	4	2	3	1	1	1
05-016	Camino a San Juan de Aragón (Pblo)	VIII	María Evelyn Patricio Pérez	1	5	3	2	2	2	-	-
05-018	Capultitlán	VII	José Apolinar Rojas Huazo	1	5	6	2	5	1	2	1
05-020	Castillo Chico	I	Aurelio Celayos Ruiz	7	5	8	2	1	1	4	1
05-021	Castillo Grande	I	Daniela Rojo Ramírez	2	5	3	2	5	1	1	1
05-022	Castillo Grande (Ampl)	I	Juana Velázquez Martínez	2	5	1	2	3	2	-	-
05-023	Cerro Prieto	VIII	Gabriela Tejada Merchán	5	5	4	2	2	1	1	1
05-025	Churubusco Tepeyac	II	Israel Arturo Barrera Olguín	2	5	1	2	3	2	-	-
05-026	Cocoyotes	I	María de Los Ángeles Ramírez Lugo	3	5	4	2	1	1	5	1
05-027	Cocoyotes (Ampl)	I	Teresa Luna Jiménez	1	5	2	2	3	1	4	1
05-028	Compositores Mexicanos	I	Pedro Jesús García Cruz	4	5	1	2	7	1	2	1
05-029	Constitución de la República	IV	Mireya Vázquez Núñez	3	5	5	2	1, 4	1, 1	-	-
05-030	Cooperativa Luis Enrique Rodríguez Orozco	I	Angélica Hilaria Cruz Cruz	2	5	1	4	-	-	-	-
05-031	CTM Atzacualco (U Hab)	IV	Maricela Franco Hernández	1	5	2	4	-	-	-	-
05-032	CTM El Risco (U Hab)	IV	Reyna María Viveros Elizalde	1	5	2	2	3	2	-	-
05-033	Cuautepec de Madero	I	Serapio Ortiz Rubí	8	5	5	2	3	1	10	1
05-034	Cuautepec el Alto (Pblo)	I	Cristopher Cohen Montoya	3	5	4	2	1	1	2	1
05-035	Cuchilla del Tesoro	VIII	Gabriela García Zúñiga	1	5	2	2	5	1	4	1
05-036	Cuchilla la Joya	VII	Gustavo Hernández Cortes	3	5	2	2	1	1	4	1
05-037	Defensores de la República	VII	Allan López Cordero	2	5	1	2	4	1	5	1
05-038	Del Bosque	I	Julia Sánchez Paz	5	5	1	2	2	1	4	1
05-039	Del Obrero	IV	Fredy Vázquez Lozano	1	5	3	2	5	1	2	1
05-040	DM Nacional	VIII	Enrique Gómez Méndez	1	5	2	4	-	-	-	-
05-041	Eduardo Molina I (U Hab)	IV	Adriana Villegas Valles	1	5	3	2	2	2	-	-

**Integración de los comités ciudadanos y los consejos de los pueblos por número de fórmula ganadora
Gustavo A. Madero (Continúa)**

Clave	Colonia	Distrito	Nombre del coordinador del Comité o Consejo	Fórmulas ganadoras y número de integrantes en el Comité o Consejo							
				Fórmula 1er. lugar	No. de integrantes	Fórmula 2do. lugar	No. de integrantes	Fórmula 3er. lugar	No. de integrantes	Fórmula 4to. lugar	No. de integrantes
05-042	Eduardo Molina II (U Hab)	IV	Diana García Buendía	2	5	1	4	-	-	-	-
05-043	Ejidos San Juan de Aragón 1a. Sección (U Hab)	VIII	Vicente Moreno Rojano	2	5	1	2	3	2	-	-
05-044	Ejidos San Juan de Aragón 2a. Sección (U Hab)	VIII	David Herrera García	2	5	1	4	-	-	-	-
05-045	El Arbolillo	I	Araceli Fuentes Olvera	1	5	3	2	2	2	-	-
05-046	El Arbolillo 1 (U Hab)	II	Luciano Villarreal Merino	1	5	3	2	4	1	2	1
05-047	El Arbolillo 2 (U Hab)	I	Antonio Olivares Carlón	3	5	2	2	1	1	4	1
05-048	El Arbolillo 3 (U Hab)	I	Fermín Padilla Romo	1	5	-	-	-	-	-	-
05-049	El Carmen	I	Ma. Inés González Ureña	3	5	4	2	1	1	2	1
05-050	El Coyol (U Hab)	IV	María Guadalupe Morales Ponce	3	5	4	2	1	1	5	1
05-051	El Olivo	VIII	Juan de Jesús Padilla Torres	1	5	3	2	2	1	4	1
05-052	Emiliano Zapata	VII	Ana Luisa Juárez Montiel	5	5	7	2	1	1	2	1
05-053	Emiliano Zapata (Ampl)	VII	Fernando Antonio Rincón Duran	3	5	1	2	5	1	4	1
05-054	Estanzuela	IV	Miguel Ortiz Ortega	2	5	4	2	1	1	3	1
05-055	Estrella	VII	María Virginia Sánchez Figueroa	7	5	6	2	5	1	2	1
05-056	Ex Escuela de Tiro	VIII	Oscar Soto Huerta	2	5	4	2	6	1	1	1
05-057	FOVISSSTE Aragón (U Hab)	VIII	José Gabriel Alonso González	2	5	3	2	1	2	-	-
05-058	Faja de Oro	VII	Alberta Maldonado García	3	5	4	2	2	1	1	1
05-059	Fernando Casas Alemán	VIII	Edith Leticia Méndez Reyes	4	5	1	2	2	1	3	1
05-060	Ferrocarrilera Insurgentes	IV	Rosa María Loeza Santaolaya	1	5	-	-	-	-	-	-
05-061	FOVISSSTE Cuchilla (U Hab)	VIII	Bonifacio Román Tapia	1	5	2	2	3	2	-	-
05-062	FOVISSSTE Río de Guadalupe (U Hab)	VIII	Manuel Eliuth Alcántara Acosta	1	5	3	2	2	2	-	-
05-063	Gabriel Hernández	IV	Patricia Galván Solís	4, 5	3, 3	1	1	3	1	6	1
05-065	General Felipe Berriozábal	I	Gabriel Tapia Téllez	4	5	1	2	3	1	2	1
05-066	Gertrudis Sánchez 1a. Sección	VII	María Elena Rodríguez García	3	5	1	2	6	1	2	1
05-067	Gertrudis Sánchez 2a. Sección	VIII	Luis Eduardo Martínez Blake	2	4	4	2	5	1	1, 3	1, 1
05-068	Gertrudis Sánchez 3a. Sección	VIII	María Guadalupe López Celis	4	5	8	2	9	1	5	1
05-069	Graciano Sánchez	I	Víctor Manuel Villanueva Jiménez	1	5	2	4	-	-	-	-
05-070	Granjas Modernas-San Juan de Aragón (Ampl)	VII	Rosa María Patiño Valdez	2	5	3	2	1	2	-	-
05-071	Guadalupe Insurgentes	VII	Arturo Núñez Olazcoaga	4	5	5	2	3	1	2	1
05-072	Guadalupe Proletaria	II	Mario Daniel Centeno Colín	2	5	3	2	1	1	4	1
05-073	Guadalupe Proletaria (Ampl)	II	María Guadalupe Alanís Canseco	4	5	1	2	2	1	3	1
05-074	Guadalupe Tepeyac	VII	Martha Escutia Reyna	5	5	2	2	3	1	4	1
05-075	Guadalupe Victoria	I	Margarita Miranda Velázquez	2	5	1	4	-	-	-	-
05-076	Guadalupe Victoria II	VII	Maribel Cuevas Corona	1	5	4	2	2	1	3	1
05-077	Héroe de Nacozari	VII	Carlos Fidel Selva Ochoa	1	5	2	2	3	2	-	-
05-078	Héroes de Chapultepec	VIII	José Manuel Guerrero Salgado	2	5	1	2	3	2	-	-
05-079	Hornos de Aragón (U Hab)	VIII	Juan Carlos Tamariz Aragón	2	5	1	4	-	-	-	-
05-080	INDECO (U Hab)	VIII	Jacqueline Basaldua Villeda	2	5	1	2	3	2	-	-

Integración de los comités ciudadanos y los consejos de los pueblos por número de fórmula ganadora Gustavo A. Madero (Continúa)

Clave	Colonia	Distrito	Nombre del coordinador del Comité o Consejo	Fórmulas ganadoras y número de integrantes en el Comité o Consejo							
				Fórmula 1er. lugar	No. de integrantes	Fórmula 2do. lugar	No. de integrantes	Fórmula 3er. lugar	No. de integrantes	Fórmula 4to. lugar	No. de integrantes
05-082	INFONAVIT (U Hab)	II	María Teresa Estrada Monroy	2	5	1	4	-	-	-	-
05-083	INFONAVIT Camino San Juan de Aragón (U Hab)	VIII	Mario Sarabia Reyes	4	5	5	2	2	1	1	1
05-084	INFONAVIT Loreto Fabela (U Hab)	VIII	Ismael Navarro Jasso	2	5	1	4	-	-	-	-
05-085	Jaime S. Emiliano G.	I	Eva Martínez Dolores	1	5	-	-	-	-	-	-
05-086	Jorge Negrete	II	Marina Estrada Romero	9	5	1	2	6	1	4	1
05-088	José María Morelos y Pavón I (U Hab)	IV	Rafael Celis Mateos	2	5	1	4	-	-	-	-
05-089	José María Morelos y Pavón II (U Hab)	IV	Lucía Angélica Ledesma Téllez	2	5	1	4	-	-	-	-
05-090	Juan de Dios Bátiz (U Hab)	II	Teresa Vega Ramírez	3	5	1	2	4	1	2	1
05-091	Juan González Romero	IV	Cristofer Lozano Reynoso	3	5	6	2	5	1	7	1
05-092	Juventino Rosas	I	Guadalupe XX González	3	5	1	2	2	2	-	-
05-093	La Candelaria Ticomán (Barr)	I	María Angélica Delgado Aguirre	1	5	3	2	2	1	4	1
05-094	La Casilda	I	Raquel Mendoza García	2	5	3	2	1	1	4	1
05-095	La Cruz (Barr)	IV	Blanca Estela Reyes Mendoza	4	5	2	2	1	1	3	1
05-096	La Esmeralda I	VI	Mirna Sandoval Ruiz	3	5	2	2	4	1	1	1
05-097	La Esmeralda (U Hab)	VI	Gloria Mendoza Arredondo	2	5	1	2	3	2	-	-
05-098	La Forestal	I	María Antonia García Flores	1	5	5	2	4	1	3	1
05-099	La Forestal 1	I	Leonardo Fabián Aispuro Loera	2	5	1	2	3	2	-	-
05-100	La Forestal 2	I	Silvino Alberto Rivera Villarruel	3	5	5	2	4	1	1	1
05-101	La Forestal 3	I	Daniela Guadalupe Almanza Pérez	1	5	-	-	-	-	-	-
05-102	La Joya	VII	Patricia Alva Romo	3	5	5	2	6	1	1	1
05-103	La Joyita	VII	Álvaro Mauro Gise Ruiz Martínez	6	5	3	2	4	1	5	1
05-104	La Laguna Ticomán (Barr)	II	Adriana Rojas Rodríguez	3	5	2	2	1	2	-	-
05-105	La Malinche	VIII	Judith Jasso Benítez	3	5	2	2	4, 5	1, 1	-	-
05-106	La Pastora	I	Jonathan González Gutiérrez	8	5	4	2	10	1	2	1
05-107	La Patera-Condomódulos (U Hab)	II	Pedro Gómez Martínez	4	5	5	2	2	1	3	1
05-108	La Pradera	VI	Francisco Javier Butrón Rosete	1	5	7	2	4	1	3	1
05-109	La Pradera I (U Hab)	VI	Elena Vázquez Martínez	2	5	6	2	4	1	1	1
05-110	La Pradera II (U Hab)	VI	Eduardo David Alcántara García	2	5	3	2	4	1	1	1
05-111	La Purísima Ticomán (Barr)	II	Benjamín Flores González	3	5	1	2	4	1	2	1
05-113	Lindavista Vallejo (U Hab)	II	José Enrique Martínez Lavalle	1	5	5	2	4	1	3	1
05-114	Loma de la Palma	I	María del Carmen Cid Torres	9	5	6	2	4	1	1	1
05-115	Lomas de Cuauhtepac	I	Margarita Juárez Yáñez	5	5	1	2	7	1	3	1
05-116	Lomas de San Juan Ixhuatepec (2a. Sección)	II	Eusebio de La Cruz Cortes	1	5	3	2	2	2	-	-
05-117	Los Olivos (U Hab)	VIII	Paula Martínez Ayala	1	5	-	-	-	-	-	-
05-118	Luis Donaldo Colosio	I	Josefina Araiza Patiño	4	5	3	2	1	1	2	1
05-119	Magdalena de las Salinas	VII	Rosa María Peralta Orozco	3	5	2	2	1	2	-	-
05-120	Malacates	I	Rubí Fabiola Hernández García	4	5	2	2	1	1	5	1
05-121	Malacates (Ampl)	I	Nancy Pelcastre Villa	3	5	2	2	6	1	5	1
05-122	Malvinas Mexicanas	VI	Gustavo Jauri Elizalde	2	5	4	2	3	1	1	1

Integración de los comités ciudadanos y los consejos de los pueblos por número de fórmula ganadora Gustavo A. Madero (Continúa)

Clave	Colonia	Distrito	Nombre del coordinador del Comité o Consejo	Fórmulas ganadoras y número de integrantes en el Comité o Consejo							
				Fórmula 1er. lugar	No. de integrantes	Fórmula 2do. lugar	No. de integrantes	Fórmula 3er. lugar	No. de integrantes	Fórmula 4to. lugar	No. de integrantes
05-124	Mártires de Río Blanco	VII	Rosa María Díaz Ramírez	5	5	2	2	3	1	7	1
05-125	Mártires de Río Blanco (Ampl)	VII	María Elia Garnica Martínez	3	5	4	2	2	1	1	1
05-126	Maximino Ávila Camacho	VII	Wendí Anel Vázquez Campos	1	5	2	2	3	2	-	-
05-127	Narciso Bassols (U Hab)	VIII	Clara Lilia Zamudio López	2	5	3	2	6	1	4	1
05-129	Nueva Industrial Vallejo (Fracc)	II	Ricardo Gabriel Segura Calderón	1	5	2	4	-	-	-	-
05-130	Nueva Tenochtitlán	VIII	María del Rocío Quiroz Ramos	1	5	2	2	3	1	4	1
05-131	Nueva Vallejo	VII	Laura Celia Rodríguez Villa	2	5	1	2	4	1	3	1
05-132	Palmatitla	I	Jaime Mendoza Tinoco	3	5	2	2	4	1	1	1
05-133	Panamericana	VII	Araceli Pérez Centeno	3	5	2	2	4	1	1	1
05-134	Panamericana (Ampl)	VII	Augusto Javier Villanueva Cadena	1	5	3	2	2	2	-	-
05-135	Parque Metropolitano	I	María Elena Medina Márquez	3	5	1	2	2	2	-	-
05-136	PEMEX Lindavista (U Hab)	II	Ma. Delia Ramírez Ríos	1	5	-	-	-	-	-	-
05-137	Planetario Lindavista	II	Blas Arturo Gómez Tinajero	1	5	-	-	-	-	-	-
05-138	Plaza Oriente (Rdcial)	IV	Juan Vera Serrano	1	5	-	-	-	-	-	-
05-139	Prados de Cuauhtepc	I	Lauro Andrés García Romero	3	5	1	2	2	2	-	-
05-141	Progreso Nacional (Ampl)	II	Leonor González Cabrera	3	5	2	2	1	2	-	-
05-143	Providencia (Ampl)	VI	Guadalupe Lilian Sánchez Ramírez	4	5	2	2	3	2	-	-
05-144	Quetzalcóatl 3	I	Juan Antonio Chávez Carrasco	2	5	1	4	-	-	-	-
05-145	Residencial La Escalera (Fracc)	II	María Leticia Robles Méndez	1	5	-	-	-	-	-	-
05-146	Residencial Zacatenco	II	Fernando Amador Canseco Rodríguez	3	5	2	2	1	2	-	-
05-147	Revolución IMSS (U Hab)	II	Juan José García de La Fuente	1	5	-	-	-	-	-	-
05-148	Rosas del Tepeyac	IV	Mario Agustín Bernal González	1	5	2	2	3	2	-	-
05-149	Salvador Díaz Mirón	IV	Araceli Soto Garduño	3	5	5	2	6	1	1	1
05-150	San Antonio	I	Miriam Hibett Martínez Ramírez	2	5	1	4	-	-	-	-
05-151	San Bartolo Atepehuacan (Pblo)	II	Mónica Facio Téllez	4	5	2	2	3	1	1	1
05-153	San José de la Escalera	II	María Patricia Figueroa Mandujano	4	4	2	2	1	1	3, 5	1, 1
05-154	San José Ticomán	II	Felipe de Jesús Cisneros Arias	4	5	1	2	3	1	2	1
05-156	San Juan de Aragón (Pblo)	VIII	Sara Sánchez González	1	5	8	2	6	1	7	1
05-159	San Juan de Aragón 3a. Sección (U Hab)	VIII	Alberto López Morales	5	5	7	2	9	1	10	1
05-161	San Juan de Aragón 6a. Sección (U Hab)	VIII	Gricelda Flores González	4	5	5	2	3	1	1	1
05-163	San Juan III (U Hab)	IV	Cesar Gustavo Herrera Vásquez	1	5	2	4	-	-	-	-
05-164	San Juan y Guadalupe Ticomán (Barr)	I	María del Socorro Santos Trujillo	1	5	5	2	3	1	4	1
05-165	San Miguel Cuauhtepc	I	Rodolfo Rivera González	1	5	-	-	-	-	-	-
05-166	San Miguel-La Escalera (Barr)	VIII	Carolina Aguirre González	4	5	1	2	3	1	2	1
05-167	San Pedro el Chico	VIII	Alfonso Sanjuán Castillo	5	5	3	2	1	1	2	1
05-168	San Pedro Zacatenco (Pblo)	II	Blanca Herrera Guerrero	1	5	4	2	2	1	3	1
05-169	San Rafael Ticomán (Barr)	II	Antonio Pérez Perea	4	5	2	2	3	1	1	1
05-170	Santa Isabel Tola (Pblo)	IV	Maricruz Domínguez Vázquez	1	5	5	2	3	1	2	1
05-171	Santa Rosa	II	Isabel Rodríguez Pérez	1	5	2	4	-	-	-	-

**Integración de los comités ciudadanos y los consejos de los pueblos por número de fórmula ganadora
Gustavo A. Madero (Continúa)**

Clave	Colonia	Distrito	Nombre del coordinador del Comité o Consejo	Fórmulas ganadoras y número de integrantes en el Comité o Consejo							
				Fórmula 1er. lugar	No. de integrantes	Fórmula 2do. lugar	No. de integrantes	Fórmula 3er. lugar	No. de integrantes	Fórmula 4to. lugar	No. de integrantes
05-172	Santiago Atepetlac	II	María Victorina Edith Delgadillo Carreón	3	5	2	2	1	2	-	-
05-173	Santiago Atepetlac (La Selvita) (U Hab)	II	Agustina Chávez Hernández	1	5	-	-	-	-	-	-
05-174	Santiago Atzacualco (Pblo)	IV	Verónica Martínez Guerrero	4	5	2	2	1	1	3	1
05-175	SCT (U Hab)	II	Norma Angélica Chávez López	1	5	2	4	-	-	-	-
05-176	Siete Maravillas	II	Antonia Bautista Ramírez	2	5	3	2	1	2	-	-
05-177	Solidaridad Nacional	II	Juana Olivia Esquivel Reyes	2	5	1	4	-	-	-	-
05-178	SUTIC Vallejo (U Hab)	II	J. Ignacio Francisco López Rivera	1	5	2	2	3	2	-	-
05-179	Tablas de San Agustín	VII	Germán Estrada Díaz	2	5	5	2	4	1	6	1
05-180	Tepetatal	I	Yuliana Lizbeth Pérez Ríos	1	5	3	2	2	2	-	-
05-181	Tepeyac Insurgentes	VII	Regina Sara Ortega Gomora	5	5	1	2	3	1	2	1
05-182	Tlacaelel	I	Lorena Hernández González	1	5	4	2	2	1	3	1
05-183	Tlacamaca	VII	Arid Elizabeth Merino Nava	3	5	2	2	1	2	-	-
05-184	Tlalpexco	I	Héctor Enrique García Calderón	2	5	1	2	3	1	6	1
05-185	Torres de Quiroga (U Hab)	IV	Irving Álvarez Ramírez	1	5	3	2	4	1	2	1
05-186	Torres de San Juan (U Hab)	IV	José Alfredo Rodríguez Tovar	1	5	2	4	-	-	-	-
05-187	Torres de San Juan 1b (U Hab)	IV	María de La Luz Calderón Guzmán	1	5	-	-	-	-	-	-
05-189	Tres Estrellas	VII	Elena Virginia Chavero Almaraz	8	5	3	2	1	1	5	1
05-190	Triunfo de la República	IV	Amparo Pichardo Aguirre	3	5	2	2	1	2	-	-
05-192	Valle de Madero	I	Leonor Leonardo García	4	5	1	2	3	1	5	1
05-193	Valle del Tepeyac	II	Natalia Arciniega Flores	1	5	-	-	-	-	-	-
05-195	Vallejo Poniente	VII	José Manuel Varela Núñez	1	5	3	2	2	2	-	-
05-196	Vasco de Quiroga	IV	José Ángel Salinas Mendoza	1	5	9	2	4	1	5	1
05-197	Verónica Castro	I	María del Rocío González Hernández	1	5	2	2	4	1	3	1
05-198	Villa de Aragón (Fracc)	VI	Genoveva Flores Barbosa	1	5	3	2	4	1	2	1
05-199	Villa Gustavo A. Madero	VII	Javier García Olivera	1	5	2	2	3	1	4	1
05-200	Villa Hermosa	IV	Margarita Sánchez Quiterio	1	5	3	2	2	2	-	-
05-202	Vista Hermosa	I	Adrian Sánchez Valle	3	5	2	2	1	2	-	-
05-205	Zona Escolar Oriente	I	Eduardo Fabián Díaz López	1	5	-	-	-	-	-	-
05-206	15 de Agosto	IV	María de Los Ángeles Ramírez Rivero	5	5	4	2	2	1	3	1
05-208	25 de Julio	VI	José Taurino López Vázquez	3	5	2	2	1	2	-	-
05-210	51 Legislatura	IV	Vicente Tavares González	1	5	2	4	-	-	-	-
05-211	6 de Junio	I	Salvador Cabrera Valdez	2	5	3	2	1	2	-	-
05-212	7 de Noviembre	VII	Sergio Carranza Lanz	5	5	3	2	4	1	7	1
05-213	Villa de Aragón	VIII	Maricela Sánchez Téllez	2	5	1	2	3	2	-	-
05-214	Joyas Vallejo (U Hab)	II	Araceli Miranda Caso Luengo	2	5	1	4	-	-	-	-
05-215	Campestre Aragón I	VI	Violeta Delgado	6	5	2	2	3	1	4	1
05-216	Campestre Aragón II	VI	Liliana Flor Rivera Hernández	2	5	5	2	3	1	1	1
05-217	Casas Alemán (Ampl) I	VI	Claudia Gabriela Flores Hernández	3	5	1	2	5	1	2	1
05-218	Casas Alemán (Ampl) II	VI	María del Carmen Jurado Delgadillo	1	5	3	2	2	2	-	-
05-219	Chalma de Guadalupe I	I	Bartolo Castañón Aguilar	2	5	7	2	5	1	1	1
05-220	Chalma de Guadalupe II	I	Joany Elizabeth Loeza Bolaños	1	5	5	2	2	1	3	1

Integración de los comités ciudadanos y los consejos de los pueblos por número de fórmula ganadora Gustavo A. Madero (Concluye)

Clave	Colonia	Distrito	Nombre del coordinador del Comité o Consejo	Fórmulas ganadoras y número de integrantes en el Comité o Consejo							
				Fórmula 1er. lugar	No. de integrantes	Fórmula 2do. lugar	No. de integrantes	Fórmula 3er. lugar	No. de integrantes	Fórmula 4to. lugar	No. de integrantes
05-221	Gabriel Hernández (Ampl) I	IV	Janette Elibel Naranjo Cárdenas	4	5	1	2	3	1	2	1
05-222	Gabriel Hernández (Ampl) II	IV	Javier Galicia Arellano	3	5	1	2	2	2	-	-
05-223	Industrial I	VII	María del Carmen Olandes Mora	3	5	5	2	1, 2	1, 1	-	-
05-224	Industrial II	VII	Blanca Inés Pérez Hernández	5	5	3	2	6	1	2	1
05-225	Lindavista I	II	Gloria García Reyes	4	5	1	2	2	1	5	1
05-226	Lindavista II	II	Enrique Leonel Tinajero Cárdenas	2	5	3	2	1	2	-	-
05-227	Martín Carrera I	IV	Ernesto Salazar Fortanel	10	5	4	2	1	1	2	1
05-228	Martín Carrera II	IV	Rosalba Gutiérrez Coca	2	5	3	2	1	1	4	1
05-229	Nueva Atzacoyalco I	IV	Susana Mateo Carcaño	3	5	4	2	9	1	5	1
05-230	Nueva Atzacoyalco II	IV	Martha Leticia Aroche Salas	2	5	1	4	-	-	-	-
05-231	Nueva Atzacoyalco III	IV	Viridiana Calderón Rodríguez	4	5	3	2	2	1	5	1
05-232	Progreso Nacional I	II	Diana Uribe Cerón	4	5	3	2	2	1	1	1
05-233	Progreso Nacional II	II	Rocío Duran Barrera	1	5	2	2	5	1	6	1
05-234	Providencia I	VI	Feliciano Torres Hernández	3	5	1	2	2	1	6	1
05-235	Providencia II	VI	Policarpo Trejo García	2	5	1	4	-	-	-	-
05-236	Providencia III	VI	Esperanza Inés Vera Avalos	4	5	1	2	3	1	2	1
05-237	San Felipe de Jesús I	VI	María Orquídea López Vélez	6	5	4	2	3	1	1	1
05-238	San Felipe de Jesús II	VI	María Isabel Rojas Cervantes	4	5	2	2	1	1	3	1
05-239	San Felipe de Jesús III	VI	Erwin Iván Reynoso Jiménez	6	5	3	2	1	1	4	1
05-240	San Felipe de Jesús IV	VI	Patricia Berenice Hernández Hernández	5	5	3	2	4	1	2	1
05-241	San Juan de Aragón 1a. Sección (U Hab) I	VIII	Claudia Elena Solís Uribe	5	5	3	2	2	1	4	1
05-242	San Juan de Aragón 1a. Sección (U Hab) II	VIII	Ángel Hernández Medina	5	5	4	2	7	1	1	1
05-243	San Juan de Aragón 2a. Sección (U Hab) I	VIII	Mario Lugo Mayen	5	5	2	2	3	1	1	1
05-244	San Juan de Aragón 2a. Sección (U Hab) II	VIII	Nancy Yamile Martínez Salas	7	5	2	2	4	1	6	1
05-245	San Juan de Aragón 4a. y 5a. Sección (U Hab) I	VIII	Juan Carlos Mazas Alba	5	5	1	2	7	1	3	1
05-246	San Juan de Aragón 4a. y 5a. Sección (U Hab) II	VIII	Edgar de Jesús Méndez Núñez	2	5	4	2	3	1	1	1
05-247	San Juan de Aragón 7a. Secc. (U Hab) I	VIII	María Gabriela Romero López	3	5	5	2	4	1	1	1
05-248	San Juan de Aragón 7a. Secc. (U Hab) II	VIII	Diego Antonio Cruz Granados	1	5	6	2	4	1	5	1
05-249	Vallejo I	VII	Guadalupe Sánchez Ponce	6	5	2	2	4	1	1	1
05-250	Vallejo II	VII	León Montes de Oca Cabrera	2	5	6	2	1	1	5	1
05-251	Zona Escolar I	I	Claudia Mirian Barbosa Hernández	1	5	2	2	3	1	4	1
05-252	Zona Escolar II	I	Eduardo Guadalupe Smith Escobar	2	5	3	2	1	1	4	1
05-253	La Esmeralda II	VI	Octavio René Castillo Castillo	2	5	1	2	3	1	4	1
05-254	La Esmeralda III	VI	Raymundo Pérez Abad	2	5	1	2	3	2	-	-
05-188	Torres Lindavista (Fracc)	II	-	-	-	-	-	-	-	-	-

NOTA: En la colonia Torres Lindavista (Fracc), con clave 05-188, no se registraron fórmulas para contender en la Elección de los Comités Ciudadanos y los Consejos de los Pueblos 2013.

FUENTE: Elaborado por la DEOYGE con base en los resultados de la votación emitida en la jornada electiva de los comités ciudadanos y los consejos de los pueblos 2013.

Fórmulas con la mayor cantidad de votos obtenidos por colonia Gustavo A. Madero (1 de 4)

Clave	Colonia	Fórmula
05-003	Ahuehuetes	6
05-007	Arboledas de Cuauhtepc	3
05-008	Arboledas de Cuauhtepc (Ampl)	3
05-012	Benito Juárez (Ampl)	1
05-020	Castillo Chico	7
05-021	Castillo Grande	2
05-022	Castillo Grande (Ampl)	2
05-026	Cocoyotes	3
05-027	Cocoyotes (Ampl)	1
05-028	Compositores Mexicanos	4
05-033	Cuauhtepc de Madero	8
05-034	Cuauhtepc el Alto (Pblo)	3
05-038	Del Bosque	5
05-045	El Arbolillo	1
05-048	El Arbolillo 3 (U Hab)	1
05-049	El Carmen	3
05-065	General Felipe Berriozábal	4
05-069	Graciano Sánchez	1
05-075	Guadalupe Victoria	2
05-085	Jaime S. Emiliano G.	1
05-092	Juventino Rosas	3
05-094	La Casilda	2
05-098	La Forestal	1
05-099	La Forestal 1	2
05-100	La Forestal 2	3
05-101	La Forestal 3	1
05-114	Loma de La Palma	9
05-115	Lomas de Cuauhtepc	5
05-118	Luis Donaldo Colosio	4
05-120	Malacates	4
05-121	Malacates (Ampl)	3
05-132	Palmatitla	3
05-135	Parque Metropolitano	3
05-139	Prados de Cuauhtepc	3
05-144	Quetzalcóatl 3	2
05-150	San Antonio	2
05-165	San Miguel Cuauhtepc	1
05-180	Tepetatal	1
05-182	Tlacaclcl	1
05-184	Tlalpexco	2
05-192	Valle de Madero	4
05-197	Verónica Castro	1
05-202	Vista Hermosa	3

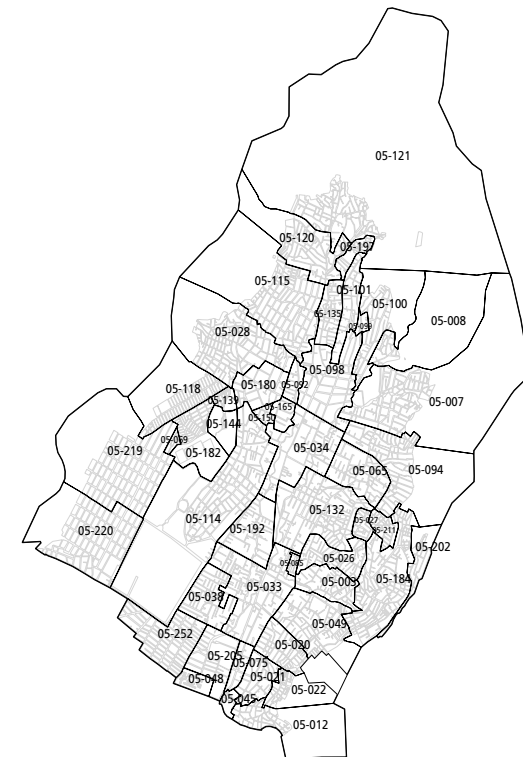
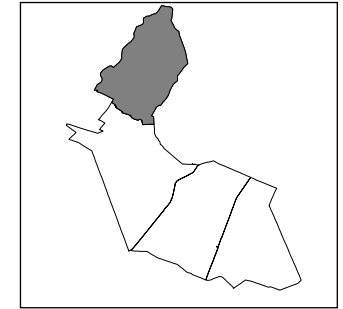
Clave	Colonia	Fórmula
05-205	Zona Escolar Oriente	1
05-211	6 de Junio	2
05-219	Chalma de Guadalupe I	2
05-220	Chalma de Guadalupe II	1
05-252	Zona Escolar II	2

FUENTE: Elaborado por la DEOYGE con base en los resultados de la votación emitida en la jornada electiva de los comités ciudadanos y los consejos de los pueblos 2013.

Datos generales de la delegación

MRVyo instaladas	333
Número de colonias en 2010	228
Número de colonias en 2013	230

Ubicación en la delegación



Fórmulas con la mayor cantidad de votos obtenidos, por colonia Gustavo A. Madero (2 de 4)

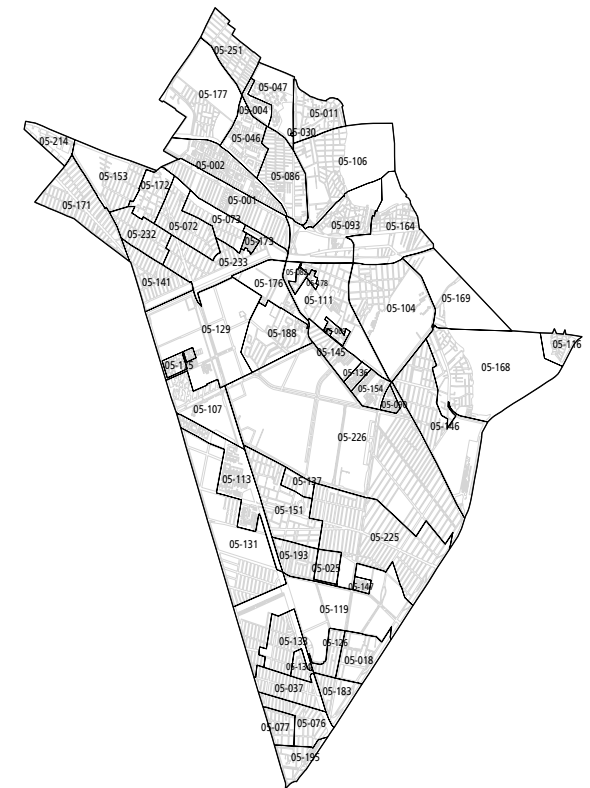
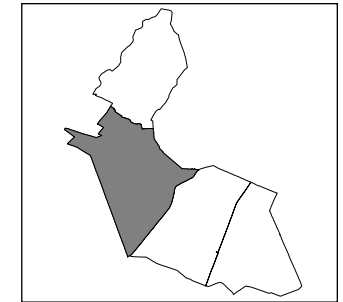
Ubicación en la delegación

Clave	Colonia	Fórmula
05-001	Acueducto de Guadalupe (Rdcial)	1
05-002	Acueducto de Guadalupe (U Hab)	3
05-004	Aidee Solís Cárdenas-Matías Romero (U Hab)	3
05-009	Arroyo Guadalupe (U Hab)	1
05-011	Benito Juárez	1
05-018	Capultitlán	1
05-025	Churubusco Tepeyac	2
05-030	Cooperativa Luis Enrique Rodríguez Orozco	2
05-037	Defensores de la República	2
05-046	El Arbolillo 1 (U Hab)	1
05-047	El Arbolillo 2 (U Hab)	3
05-072	Guadalupe Proletaria	2
05-073	Guadalupe Proletaria (Ampl)	4
05-076	Guadalupe Victoria II	1
05-077	Héroe de Nacoziari	1
05-082	INFONAVIT (U Hab)	2
05-086	Jorge Negrete	9
05-090	Juan de Dios Batiz (U Hab)	3
05-093	La Candelaria Ticomán (Barr)	1
05-104	La Laguna Ticomán (Barr)	3
05-106	La Pastora	8
05-107	La Patera-Condomódulos (U Hab)	4
05-111	La Purísima Ticomán (Barr)	3
05-113	Lindavista Vallejo (U Hab)	1
05-116	Lomas de San Juan Ixhuatepec (2a. Sección)	1
05-119	Magdalena de las Salinas	3
05-126	Maximino Ávila Camacho	1
05-129	Nueva Industrial Vallejo (Fracc)	1
05-131	Nueva Vallejo	2
05-133	Panamericana	3
05-134	Panamericana (Ampl)	1
05-136	PEMEX Lindavista (U Hab)	1
05-137	Planetario Lindavista	1
05-141	Progreso Nacional (Ampl)	3
05-145	Residencial La Escalera (Fracc)	1
05-146	Residencial Zacatenco	3
05-147	Revolución IMSS (U Hab)	1
05-151	San Bartolo Atepehuacan (Pblo)	4
05-153	San José de La Escalera	4
05-154	San José Ticomán	4
05-164	San Juan y Guadalupe Ticomán (Barr)	1
05-168	San Pedro Zacatenco (Pblo)	1
05-169	San Rafael Ticomán (Barr)	4

Clave	Colonia	Fórmula
05-171	Santa Rosa	1
05-172	Santiago Atepetlac	3
05-173	Santiago Atepetlac (La Selvita) (U Hab)	1
05-175	SCT (U Hab)	1
05-176	Siete Maravillas	2
05-177	Solidaridad Nacional	2
05-178	SUTIC Vallejo (U Hab)	1
05-183	Tlacamaca	3
05-193	Valle del Tepeyac	1
05-195	Vallejo Poniente	1
05-214	Joyas Vallejo (U Hab)	2
05-225	Lindavista I	4
05-226	Lindavista II	2
05-232	Progreso Nacional I	4
05-233	Progreso Nacional II	1
05-251	Zona Escolar I	1
05-188	Torres Lindavista (Fracc)	-

NOTA: En la colonia Torres Lindavista (Fracc), clave 05-188, no se registraron fórmulas para contender en la Elección de los Comités Ciudadanos y los Consejos de los Pueblos 2013.

FUENTE: Elaborado por la DEOYGE con base en los resultados de la votación emitida en la jornada electiva de los comités ciudadanos y los consejos de los pueblos 2013.



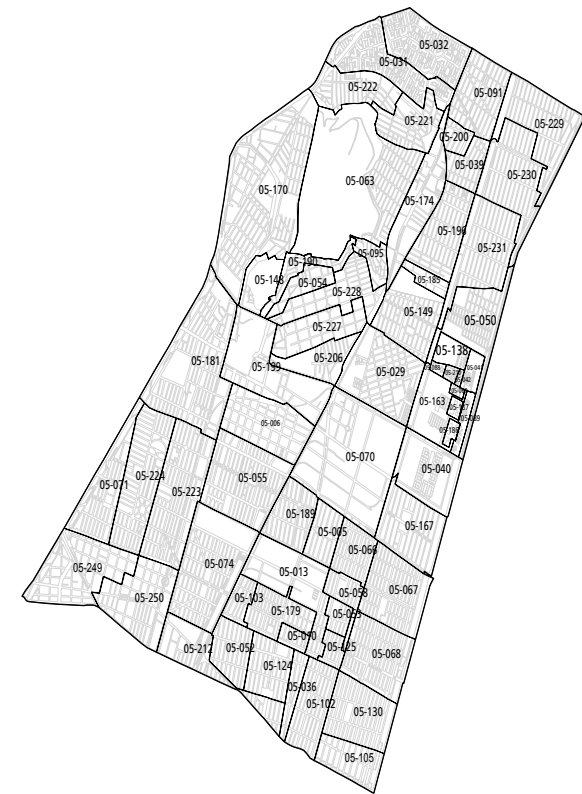
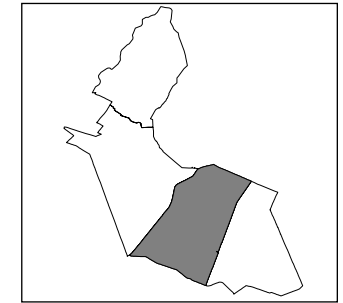
Fórmulas con la mayor cantidad de votos obtenidos, según colonia Gustavo A. Madero (3 de 4)

Ubicación en la delegación

Clave	Colonia	Fórmula
05-005	Aragón Inguaran	1, 5
05-006	Aragón La Villa (Aragón)	3
05-010	Belisario Domínguez	3
05-013	Bondojoito	2
05-029	Constitución de La República	3
05-031	CTM Atzacualco (U Hab)	1
05-032	CTM El Risco (U Hab)	1
05-036	Cuchilla la Joya	3
05-039	Del Obrero	1
05-040	DM Nacional	1
05-041	Eduardo Molina I (U Hab)	1
05-042	Eduardo Molina II (U Hab)	2
05-050	El Coyol (U Hab)	3
05-052	Emiliano Zapata	5
05-053	Emiliano Zapata (Ampl)	3
05-054	Estanzuela	2
05-055	Estrella	7
05-058	Faja de Oro	3
05-060	Ferrocarrilera Insurgentes	1
05-063	Gabriel Hernández	4, 5
05-066	Gertrudis Sánchez 1a. Sección	3
05-067	Gertrudis Sánchez 2a. Sección	2
05-068	Gertrudis Sánchez 3a. Sección	4
05-070	Granjas Modernas-San Juan de Aragón (Ampl)	2
05-071	Guadalupe Insurgentes	4
05-074	Guadalupe Tepeyac	5
05-088	José María Morelos y Pavón I (U Hab)	2
05-089	José María Morelos y Pavón II (U Hab)	2
05-091	Juan González Romero	3
05-095	La Cruz (Barr)	4
05-102	La Joya	3
05-103	La Joyita	6
05-105	La Malinche	3
05-124	Mártires de Río Blanco	5
05-125	Mártires de Río Blanco (Ampl)	3
05-130	Nueva Tenochtitlán	1
05-138	Plaza Oriente (Rdcial)	1
05-148	Rosas del Tepeyac	1
05-149	Salvador Díaz Mirón	3
05-163	San Juan III (U Hab)	1
05-167	San Pedro el Chico	5
05-170	Santa Isabel Tola (Pblo)	1

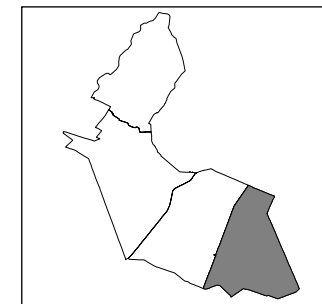
Clave	Colonia	Fórmula
05-174	Santiago Atzacualco (Pblo)	4
05-179	Tablas de San Agustín	2
05-181	Tepeyac Insurgentes	5
05-185	Torres de Quiroga (U Hab)	1
05-186	Torres de San Juan (U Hab)	1
05-187	Torres de San Juan 1b (U Hab)	1
05-189	Tres Estrellas	8
05-190	Triunfo de La República	3
05-196	Vasco de Quiroga	1
05-199	Villa Gustavo A. Madero	1
05-200	Villa Hermosa	1
05-206	15 de Agosto	5
05-210	51 Legislatura	1
05-212	7 de Noviembre	5
05-221	Gabriel Hernández (Ampl) I	4
05-222	Gabriel Hernández (Ampl) II	3
05-223	Industrial I	3
05-224	Industrial II	5
05-227	Martín Carrera I	10
05-228	Martín Carrera II	2
05-229	Nueva Atzacualco I	3
05-230	Nueva Atzacualco II	2
05-231	Nueva Atzacualco III	4
05-249	Vallejo I	6
05-250	Vallejo II	2

FUENTE: Elaborado por la DEOYGE con base en los resultados de la votación emitida en la jornada electiva de los comités ciudadanos y los consejos de los pueblos 2013.



Fórmulas con la mayor cantidad de votos obtenidos, por colonia Gustavo A. Madero (4 de 4)

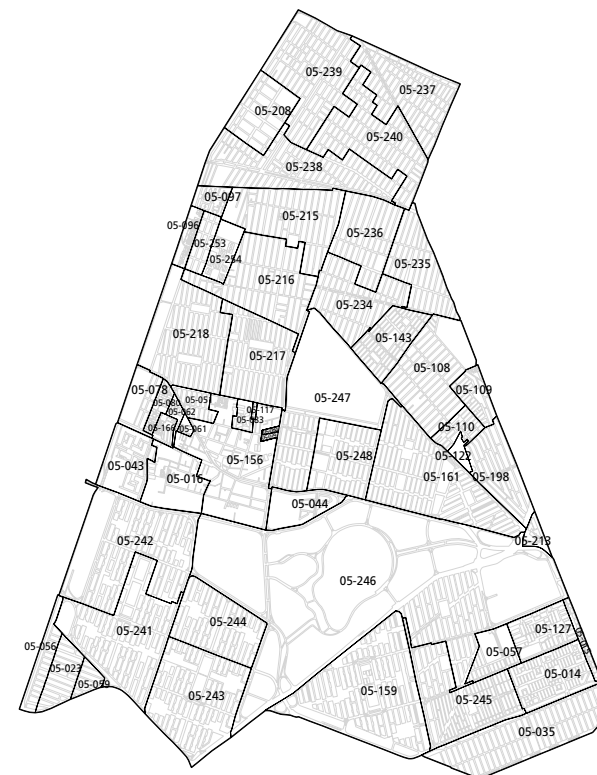
Ubicación en la delegación



Clave	Colonia	Fórmula
05-014	CTM Aragón (U)	3
05-015	CTM Aragón Ampliación (U)	2
05-016	Camino a San Juan de Aragón (Pblo)	1
05-023	Cerro Prieto	5
05-035	Cuchilla del Tesoro	1
05-043	Ejidos San Juan de Aragón 1a. Sección (U Hab)	2
05-044	Ejidos San Juan de Aragón 2a. Sección (U Hab)	2
05-051	El Olivo	1
05-056	Ex Escuela de Tiro	2
05-057	FOVISSSTE Aragón (U Hab)	2
05-059	Fernando Casas Alemán	4
05-061	FOVISSSTE Cuchilla (U Hab)	1
05-062	FOVISSSTE Río de Guadalupe (U Hab)	1
05-078	Héroes de Chapultepec	2
05-079	Hornos de Aragón (U Hab)	2
05-080	INDECO (U Hab)	2
05-083	INFONAVIT Camino San Juan de Aragón (U Hab)	4
05-084	INFONAVIT Loreto Fabela (U Hab)	2
05-096	La Esmeralda I	3
05-097	La Esmeralda (U Hab)	2
05-108	La Pradera	1
05-109	La Pradera I (U Hab)	2
05-110	La Pradera II (U Hab)	2
05-117	Los Olivos (U Hab)	1
05-122	Malvinas Mexicanas	2
05-127	Narciso Bassols (U Hab)	2
05-143	Providencia (Ampl)	4
05-156	San Juan de Aragón (Pblo)	1
05-159	San Juan de Aragón 3a. Sección (U Hab)	5
05-161	San Juan de Aragón 6a. Sección (U Hab)	4
05-166	San Miguel-La Escalera (Barr)	4
05-198	Villa de Aragón (Fracc)	1
05-208	25 de Julio	3
05-213	Villa de Aragón	2
05-215	Campestre Aragón I	6
05-216	Campestre Aragón II	2
05-217	Casas Alemán (Ampl) I	3
05-218	Casas Alemán (Ampl) II	1
05-234	Providencia I	3
05-235	Providencia II	2

Clave	Colonia	Fórmula
05-236	Providencia III	4
05-237	San Felipe de Jesús I	6
05-238	San Felipe de Jesús II	4
05-239	San Felipe de Jesús III	6
05-240	San Felipe de Jesús IV	5
05-241	San Juan de Aragón 1a. Sección (U Hab) I	5
05-242	San Juan de Aragón 1a. Sección (U Hab) II	5
05-243	San Juan de Aragón 2a. Sección (U Hab) I	5
05-244	San Juan de Aragón 2a. Sección (U Hab) II	7
05-245	San Juan de Aragón 4a. y 5a. Sección (U Hab) I	5
05-246	San Juan de Aragón 4a. y 5a. Sección (U Hab) II	2
05-247	San Juan de Aragón 7a. Secc (U Hab) I	3
05-248	San Juan de Aragón 7a. Secc (U Hab) II	1
05-253	La Esmeralda II	2
05-254	La Esmeralda III	2

FUENTE: Elaborado por la DEOYGE con base en los resultados de la votación emitida en la jornada electiva de los comités ciudadanos y los consejos de los pueblos 2013.



[Regresar a índice](#)

Resultados de la votación por colonia o pueblo Iztacalco

Clave	Colonia	Distrito	Lista nominal	MRVyo	Votación obtenida por fórmula											
					1	2	3	4	5	6	7	8	9	10	11	12
06-002	Ampliación Ramos Millán	XV	7 811	2	219	145	88	199	21	84	98	457	-	-	-	-
06-004	Carlos Zapata Vela	XV	7 686	2	100	668	36	3	46	75	268	93	150	35	62	-
06-005	Coyuya (Fracc)	XVI	1 372	1	148	74	-	-	-	-	-	-	-	-	-	-
06-006	Cuchilla Agrícola Oriental	XV	2 204	1	26	20	57	-	-	-	-	-	-	-	-	-
06-007	Cuchilla Ramos Millán	XV	4 937	1	31	579	532	20	-	-	-	-	-	-	-	-
06-008	El Rodeo	XV	5 486	2	170	104	277	108	535	-	-	-	-	-	-	-
06-009	Ex Ejidos de la Magdalena Mixihuca	XV	1 595	1	135	285	83	-	-	-	-	-	-	-	-	-
06-010	Gabriel Ramos Millán	XVI	7 522	2	437	260	24	634	-	-	-	-	-	-	-	-
06-013	INPI Picos	XVI	2 592	1	25	300	230	-	-	-	-	-	-	-	-	-
06-014	Jardines Tecma	XVI	1 198	1	68	32	203	6	-	-	-	-	-	-	-	-
06-016	La Asunción (Barr)	XVI	1 803	1	37	249	68	19	-	-	-	-	-	-	-	-
06-017	La Cruz	XVI	3 667	1	474	121	434	-	-	-	-	-	-	-	-	-
06-018	Los Reyes (Barr)	XVI	5 021	2	283	309	34	41	22	540	15	12	36	-	-	-
06-019	Militar Marte	XVI	6 281	2	111	99	183	-	-	-	-	-	-	-	-	-
06-020	Mosco Chinampa	XVI	1 058	1	27	72	161	105	-	-	-	-	-	-	-	-
06-021	Nueva Sta. Anita	XVI	2 220	1	226	33	295	14	-	-	-	-	-	-	-	-
06-023	Picos Iztacalco 1a.	XVI	1 812	1	278	116	224	-	-	-	-	-	-	-	-	-
06-024	Picos Iztacalco 1b.	XVI	1 637	1	141	185	55	-	-	-	-	-	-	-	-	-
06-025	Picos Iztacalco 2a.	XVI	1 993	1	400	65	109	244	6	-	-	-	-	-	-	-
06-027	Reforma Iztaccíhuatl Norte	XVI	5 310	2	23	211	44	76	99	-	-	-	-	-	-	-
06-028	Reforma Iltaccíhuatl Sur	XVI	3 397	1	99	255	-	-	-	-	-	-	-	-	-	-
06-029	San Fco. Xicaltongo (Barr)	XVI	2 469	1	351	19	61	200	-	-	-	-	-	-	-	-
06-030	San Miguel (Barr)	XVI	6 068	2	13	35	32	553	0	111	0	628	-	-	-	-
06-031	San Pedro Iztacalco (Barr)	XVI	4 804	1	259	51	22	64	1	9	311	-	-	-	-	-
06-032	Santa Anita	XVI	8 605	2	22	47	190	50	9	147	75	821	-	-	-	-
06-033	Santa Cruz (Barr)	XVI	1 887	1	78	168	71	18	-	-	-	-	-	-	-	-
06-034	Santiago Norte (Barr)	XVI	3 232	1	180	30	0	296	0	136	226	-	-	-	-	-
06-035	Santiago Sur (Barr)	XVI	7 183	2	359	294	58	52	23	420	-	-	-	-	-	-
06-036	Tlacotal Ramos Millán	XVI	7 736	2	85	58	11	327	154	177	272	444	-	-	-	-
06-037	Tlazintla	XVI	2 107	1	162	152	108	261	61	35	-	-	-	-	-	-
06-038	Viaducto Piedad	XVI	8 618	2	183	63	18	269	-	-	-	-	-	-	-	-
06-039	Zapotla (Barr)	XVI	3 429	1	72	60	229	216	30	45	-	-	-	-	-	-
06-040	Agrícola Oriental I	XV	9 790	2	81	237	571	24	39	134	14	-	-	-	-	-
06-041	Agrícola Oriental II	XV	7 571	2	46	331	104	11	353	83	5	56	-	-	-	-
06-042	Agrícola Oriental III	XV	10 886	3	516	12	67	52	13	35	51	-	-	-	-	-
06-043	Agrícola Oriental IV	XV	7 997	2	24	387	277	103	277	13	-	-	-	-	-	-
06-044	Agrícola Oriental V	XV	10 488	3	541	82	202	151	35	-	-	-	-	-	-	-
06-045	Agrícola Oriental VI	XV	11 400	3	569	136	122	256	50	98	28	27	-	-	-	-
06-046	Agrícola Oriental VII	XV	9 452	2	139	185	68	59	28	4	629	113	-	-	-	-
06-047	Agrícola Oriental VIII	XV	10 212	3	0	54	175	470	467	38	202	-	-	-	-	-

Resultados de la votación por colonia o pueblo Iztacalco (Continúa)

Clave	Colonia	Votación obtenida por fórmula				Votos nulos	Votación total			Participación (%)		
		13	14	15	16		MRVYO	Internet	Total	MRVYO	Internet	Total
06-002	Ampliación Ramos Millán	-	-	-	-	53	1 030	334	1 364	13.19	4.28	17.46
06-004	Carlos Zapata Vela	-	-	-	-	67	1 208	395	1 603	15.72	5.14	20.86
06-005	Coyuya (Fracc)	-	-	-	-	19	226	15	241	16.47	1.09	17.57
06-006	Cuchilla Agrícola Oriental	-	-	-	-	33	125	11	136	5.67	0.50	6.17
06-007	Cuchilla Ramos Millán	-	-	-	-	76	818	420	1 238	16.57	8.51	25.08
06-008	El Rodeo	-	-	-	-	56	1 002	248	1 250	18.26	4.52	22.79
06-009	Ex Ejidos de la Magdalena Mixihuca	-	-	-	-	19	442	80	522	27.71	5.02	32.73
06-010	Gabriel Ramos Millán	-	-	-	-	47	849	553	1 402	11.29	7.35	18.64
06-013	INPI Picos	-	-	-	-	85	519	121	640	20.02	4.67	24.69
06-014	Jardines Tecma	-	-	-	-	8	237	80	317	19.78	6.68	26.46
06-016	La Asunción (Barr)	-	-	-	-	12	309	76	385	17.14	4.22	21.35
06-017	La Cruz	-	-	-	-	97	774	352	1 126	21.11	9.60	30.71
06-018	Los Reyes (Barr)	-	-	-	-	35	1 138	189	1 327	22.66	3.76	26.43
06-019	Militar Marte	-	-	-	-	15	376	32	408	5.99	0.51	6.50
06-020	Mosco Chinampa	-	-	-	-	16	298	83	381	28.17	7.84	36.01
06-021	Nueva Sta. Anita	-	-	-	-	20	466	122	588	20.99	5.50	26.49
06-023	Picos Iztacalco 1a.	-	-	-	-	16	471	163	634	25.99	9	34.99
06-024	Picos Iztacalco 1b.	-	-	-	-	15	329	67	396	20.10	4.09	24.19
06-025	Picos Iztacalco 2a.	-	-	-	-	5	523	306	829	26.24	15.35	41.60
06-027	Reforma Iztaccíhuatl Norte	-	-	-	-	8	401	60	461	7.55	1.13	8.68
06-028	Reforma Iztaccíhuatl Sur	-	-	-	-	18	347	25	372	10.21	0.74	10.95
06-029	San Fco. Xicaltongo (Barr)	-	-	-	-	31	580	82	662	23.49	3.32	26.81
06-030	San Miguel (Barr)	-	-	-	-	46	1 179	239	1 418	19.43	3.94	23.37
06-031	San Pedro Iztacalco (Barr)	-	-	-	-	45	735	27	762	15.30	0.56	15.86
06-032	Santa Anita	-	-	-	-	52	1 266	147	1 413	14.71	1.71	16.42
06-033	Santa Cruz (Barr)	-	-	-	-	14	326	23	349	17.28	1.22	18.49
06-034	Santiago Norte (Barr)	-	-	-	-	69	698	239	937	21.60	7.39	28.99
06-035	Santiago Sur (Barr)	-	-	-	-	37	952	291	1 243	13.25	4.05	17.30
06-036	Tlacotal Ramos Millán	-	-	-	-	50	1 053	525	1 578	13.61	6.79	20.40
06-037	Tlazintla	-	-	-	-	18	496	301	797	23.54	14.29	37.83
06-038	Viaducto Piedad	-	-	-	-	35	496	72	568	5.76	0.84	6.59
06-039	Zapotla (Barr)	-	-	-	-	18	503	167	670	14.67	4.87	19.54
06-040	Agrícola Oriental I	-	-	-	-	41	940	201	1 141	9.60	2.05	11.65
06-041	Agrícola Oriental II	-	-	-	-	38	731	296	1 027	9.66	3.91	13.56
06-042	Agrícola Oriental III	-	-	-	-	43	672	117	789	6.17	1.07	7.25
06-043	Agrícola Oriental IV	-	-	-	-	55	982	154	1 136	12.28	1.93	14.21
06-044	Agrícola Oriental V	-	-	-	-	54	947	118	1 065	9.03	1.13	10.15
06-045	Agrícola Oriental VI	-	-	-	-	20	1 154	152	1 306	10.12	1.33	11.46
06-046	Agrícola Oriental VII	-	-	-	-	51	1 169	107	1 276	12.37	1.13	13.50
06-047	Agrícola Oriental VIII	-	-	-	-	70	1 361	115	1 476	13.33	1.13	14.45

Resultados de la votación por colonia o pueblo Iztacalco (Continúa)

Clave	Colonia	Distrito	Lista nominal	MRVYO	Votación obtenida por fórmula											
					1	2	3	4	5	6	7	8	9	10	11	12
06-048	Campamento 2 de Octubre I	XVI	10 415	3	405	48	56	22	41	569	23	199	53	872	-	-
06-049	Campamento 2 de Octubre II	XVI	7 832	2	613	169	257	435	29	30	188	16	-	-	-	-
06-050	Granjas México I	XVI	9 389	2	14	63	107	86	616	252	273	-	-	-	-	-
06-051	Granjas México II	XVI	7 302	2	82	47	26	637	342	299	-	-	-	-	-	-
06-052	INFONAVIT Iztacalco (U Hab) I	XVI	9 368	2	217	656	137	512	79	-	-	-	-	-	-	-
06-053	INFONAVIT Iztacalco (U Hab) II	XVI	7 827	2	62	33	531	141	133	84	145	13	-	-	-	-
06-054	Juventino Rosas I	XVI	6 585	2	36	69	187	356	382	-	-	-	-	-	-	-
06-055	Juventino Rosas II	XVI	6 898	2	390	265	303	18	581	-	-	-	-	-	-	-
06-056	Pantitlán I	XV	8 686	2	42	174	380	195	198	281	236	-	-	-	-	-
06-057	Pantitlán II	XV	10 252	3	425	54	78	0	52	108	254	20	-	-	-	-
06-058	Pantitlán III	XV	8 249	2	371	28	82	955	-	-	-	-	-	-	-	-
06-059	Pantitlán IV	XV	12 443	3	13	896	250	343	0	15	86	572	1	185	35	-
06-060	Pantitlán V	XV	12 935	3	147	58	41	655	200	801	19	-	-	-	-	-
06-061	Ramos Millán Bramadero I	XV	8 039	2	31	30	22	11	322	34	213	205	-	-	-	-
06-062	Ramos Millán Bramadero II	XV	8 830	2	15	113	41	35	11	129	9	459	607	-	-	-
Total			345 586	98	10 001	9 286	8 021	9 302	5 255	4 786	3 640	4 135	847	1 092	97	-

Resultados de la votación por colonia o pueblo Iztacalco (Concluye)

Clave	Colonia	Votación obtenida por fórmula				Votos nulos	Votación total			Participación (%)		
		13	14	15	16		MRVYO	Internet	Total	MRVYO	Internet	Total
06-048	Campamento 2 de Octubre I	-	-	-	-	52	1 354	986	2 340	13	9.47	22.47
06-049	Campamento 2 de Octubre II	-	-	-	-	72	1 000	809	1 809	12.77	10.33	23.10
06-050	Granjas México I	-	-	-	-	69	1 132	348	1 480	12.06	3.71	15.76
06-051	Granjas México II	-	-	-	-	45	976	502	1 478	13.37	6.87	20.24
06-052	INFONAVIT Iztacalco (U Hab) I	-	-	-	-	27	676	952	1 628	7.22	10.16	17.38
06-053	INFONAVIT Iztacalco (U Hab) II	-	-	-	-	29	921	250	1 171	11.77	3.19	14.96
06-054	Juventino Rosas I	-	-	-	-	38	771	297	1 068	11.71	4.51	16.22
06-055	Juventino Rosas II	-	-	-	-	48	952	653	1 605	13.80	9.47	23.27
06-056	Pantitlán I	-	-	-	-	35	929	612	1 541	10.70	7.05	17.74
06-057	Pantitlán II	-	-	-	-	39	809	221	1 030	7.89	2.16	10.05
06-058	Pantitlán III	-	-	-	-	28	874	590	1 464	10.60	7.15	17.75
06-059	Pantitlán IV	-	-	-	-	113	1 487	1 022	2 509	11.95	8.21	20.16
06-060	Pantitlán V	-	-	-	-	71	1 288	704	1 992	9.96	5.44	15.40
06-061	Ramos Millán Bramadero I	-	-	-	-	99	798	169	967	9.93	2.10	12.03
06-062	Ramos Millán Bramadero II	-	-	-	-	36	896	559	1 455	10.15	6.33	16.48
Total		-	-	-	-	2 308	42 991	15 779	58 770	12.44	4.57	17.01

FUENTE: Elaborado por la DEOYGE con base en la lista nominal proporcionada por el IFE, con fecha de corte al 15 de junio de 2013, y los resultados de la votación emitida en la jornada electiva de los comités ciudadanos y los consejos de los pueblos 2013.

Integración de los comités ciudadanos y los consejos de los pueblos por número de fórmula ganadora Iztacalco

Clave	Colonia	Distrito	Nombre del coordinador del Comité y Consejo	Fórmulas ganadoras y número de integrantes en el Comité y/o Consejo							
				Fórmula 1er. lugar	No. de integrantes	Fórmula 2do. lugar	No. de integrantes	Fórmula 3er. lugar	No. de integrantes	Fórmula 4to. lugar	No. de integrantes
06-002	Ampliación Ramos Millán	XV	Orestes Juan Diego González Hernández	8	5	1	2	4	1	2	1
06-004	Carlos Zapata Vela	XV	Carlos Clemente García	2	5	7	2	9	1	1	1
06-005	Coyuya (Fracc)	XVI	Lizbeth Mariel Vergara Ramos	1	5	2	4	-	-	-	-
06-006	Cuchilla Agrícola Oriental	XV	Josefa Hernández García	3	5	1	2	2	2	-	-
06-007	Cuchilla Ramos Millán	XV	Felipe Galindo Salcedo	2	5	3	2	1	1	4	1
06-008	El Rodeo	XV	Rubén Núñez Leyva	5	5	3	2	1	1	4	1
06-009	Ex Ejidos de la Magdalena Mixihuca	XV	Gabriel Gregorio Vega Coria	2	5	1	2	3	2	-	-
06-010	Gabriel Ramos Millán	XVI	Ángel Alatorre Chávez	4	5	1	2	2	1	3	1
06-013	INPI Picos	XVI	Andrea Mercedes Hernández Calleja	2	5	3	2	1	2	-	-
06-014	Jardines Tecma	XVI	Carmen Pamela Bucio Galván	3	5	1	2	2	1	4	1
06-016	La Asunción (Barr)	XVI	José Humberto Maya Palomo	2	5	3	2	1	1	4	1
06-017	La Cruz	XVI	María Alejandra Vázquez Chávez	1	5	3	2	2	2	-	-
06-018	Los Reyes (Barr)	XVI	Maribel Saldivar Colín	6	5	2	2	1	1	4	1
06-019	Militar Marte	XVI	Diana Pérez Hernández	3	5	1	2	2	2	-	-
06-020	Mosco Chinampa	XVI	Dania Lizete Navarro Ramírez	3	5	4	2	2	1	1	1
06-021	Nueva Sta. Anita	XVI	María Rosalba Ortiz Medina	3	5	1	2	2	1	4	1
06-023	Picos Iztacalco 1a.	XVI	Margarita González Pérez	1	5	3	2	2	2	-	-
06-024	Picos Iztacalco 1b.	XVI	Javier David Martínez Arias	2	5	1	2	3	2	-	-
06-025	Picos Iztacalco 2a.	XVI	Alba Rocío Aquino Pérez	1	5	4	2	3	1	2	1
06-027	Reforma Iztaccíhuatl Norte	XVI	Guillermo León Chirinos	2	5	5	2	4	1	3	1
06-028	Reforma Iztaccíhuatl Sur	XVI	Guillermo Sánchez Moreno	2	5	1	4	-	-	-	-
06-029	San Fco. Xicaltongo (Barr)	XVI	Rosa María Chávez Olguín	1	5	4	2	3	1	2	1
06-030	San Miguel (Barr)	XVI	Jovita Chávez Gudiño	8	5	4	2	6	1	2	1
06-031	San Pedro Iztacalco (Barr)	XVI	Sandy Paola Vázquez Castillo	7	5	1	2	4	1	2	1
06-032	Santa Anita	XVI	José Adrian González García	8	5	3	2	6	1	7	1
06-033	Santa Cruz (Barr)	XVI	Daniel Rodríguez López	2	5	1	2	3	1	4	1
06-034	Santiago Norte (Barr)	XVI	Blas Flores Castro	4	5	7	2	1	1	6	1
06-035	Santiago Sur (Barr)	XVI	Jorge Landa Santiago	6	5	1	2	2	1	3	1
06-036	Tlacotal Ramos Millán	XVI	Beatriz Flores García	8	5	4	2	7	1	6	1
06-037	Tlazintla	XVI	David Jaimes Balbuena	4	5	1	2	2	1	3	1
06-038	Viaducto Piedad	XVI	Margarita Barrera Hernández	4	5	1	2	2	1	3	1
06-039	Zapotla (Barr)	XVI	Ángel García Juárez	3	5	4	2	1	1	2	1
06-040	Agrícola Oriental I	XV	Martha Araceli Moctezuma Santana	3	5	2	2	6	1	1	1
06-041	Agrícola Oriental II	XV	Eduardo Raúl Vázquez Estrada	5	5	2	2	3	1	6	1
06-042	Agrícola Oriental III	XV	Agustín Castro García	1	5	3	2	4	1	7	1
06-043	Agrícola Oriental IV	XV	Alejandro Álvarez Luna	2	4	3, 5	2, 2	4	1	-	-
06-044	Agrícola Oriental V	XV	José de Jesús Sandoval González	1	5	3	2	4	1	2	1
06-045	Agrícola Oriental VI	XV	Gabriela Guadalupe Espadín Ponce	1	5	4	2	2	1	3	1
06-046	Agrícola Oriental VII	XV	María Debora Rocha Santana	7	5	2	2	1	1	8	1

Integración de los comités ciudadanos y los consejos de los pueblos por número de fórmula ganadora Iztacalco (Concluye)

Clave	Colonia	Distrito	Nombre del coordinador del Comité y Consejo	Fórmulas ganadoras y número de integrantes en el Comité y/o Consejo							
				Fórmula 1er. lugar	No. de integrantes	Fórmula 2do. lugar	No. de integrantes	Fórmula 3er. lugar	No. de integrantes	Fórmula 4to. lugar	No. de integrantes
06-047	Agrícola Oriental VIII	XV	Viridiana Salinas Mendoza	4	5	5	2	7	1	3	1
06-048	Campamento 2 de Octubre I	XVI	Martha Alva Mendoza	10	5	6	2	1	1	8	1
06-049	Campamento 2 de Octubre II	XVI	Virginia Chávez Huerta	1	5	4	2	3	1	7	1
06-050	Granjas México I	XVI	Hilda Itzel Flores Ángeles	5	5	7	2	6	1	3	1
06-051	Granjas México II	XVI	Mario Enríquez Fernández	4	5	5	2	6	1	1	1
06-052	INFONAVIT Iztacalco (U Hab) I	XVI	Guadalupe Hernández López	2	5	4	2	1	1	3	1
06-053	INFONAVIT Iztacalco (U Hab) II	XVI	Jonathan Claudio Banuet Cárdenas	3	5	7	2	4	1	5	1
06-054	Juventino Rosas I	XVI	Martha Gabriela Santibáñez Bautista	5	5	4	2	3	1	2	1
06-055	Juventino Rosas II	XVI	Mario Alfredo Pajares Gómez	5	5	1	2	3	1	2	1
06-056	Pantitlán I	XV	Reyna Vargas Jarillo	3	5	6	2	7	1	5	1
06-057	Pantitlán II	XV	Alfredo Estrella Torres	1	5	7	2	6	1	3	1
06-058	Pantitlán III	XV	Rosalía Mateos Hernández	4	5	1	2	3	1	2	1
06-059	Pantitlán IV	XV	José Luis Bautista Olvera	2	5	8	2	4	1	3	1
06-060	Pantitlán V	XV	Adriana Raya Ortega	6	5	4	2	5	1	1	1
06-061	Ramos Millán Bramadero I	XV	Saúl López Soto	5	5	7	2	8	1	6	1
06-062	Ramos Millán Bramadero II	XV	Jesús Mendoza Gallegos	9	5	8	2	6	1	2	1

FUENTE: Elaborado por la DEOYGE con base en los resultados de la votación emitida en la jornada electiva de los comités ciudadanos y los consejos de los pueblos 2013.

Fórmulas con la mayor cantidad de votos obtenidos, por colonia (Iztacalco 1 de 2)

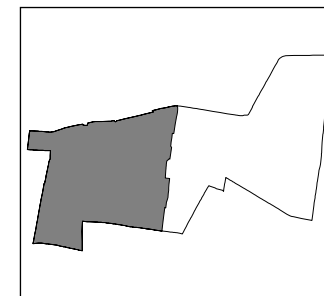
Clave	Colonia	Fórmula
06-005	Coyuya (Frac)	1
06-010	Gabriel Ramos Millán	4
06-013	INPI Picos	2
06-014	Jardines Tecma	3
06-016	La Asunción (Barr)	2
06-017	La Cruz	1
06-018	Los Reyes (Barr)	6
06-019	Militar Marte	3
06-020	Mosco Chinampa	3
06-021	Nueva Sta. Anita	3
06-023	Picos Iztacalco 1a.	1
06-024	Picos Iztacalco 1b	2
06-025	Picos Iztacalco 2a.	1
06-027	Reforma Iztaccíhuatl Norte	2
06-028	Reforma Iztaccíhuatl Sur	2
06-029	San Fco. Xicaltongo (Barr)	1
06-030	San Miguel (Barr)	8
06-031	San Pedro Iztacalco (Barr)	7
06-032	Santa Anita	8
06-033	Santa Cruz (Barr)	2
06-034	Santiago Norte (Barr)	4
06-035	Santiago Sur (Barr)	6
06-036	Tlacotal Ramos Millán	8
06-037	Tlazintla	4
06-038	Viaducto Piedad	4
06-039	Zapotla (Barr)	3
06-048	Campamento 2 de Octubre I	10
06-049	Campamento 2 de Octubre II	1
06-050	Granjas México I	5
06-052	Infonavit Iztacalco (U Hab) I	2
06-053	Infonavit Iztacalco (U Hab) II	3
06-054	Juventino Rosas I	5
06-055	Juventino Rosas II	5

FUENTE: Elaborado por la DEOYGE con base en los resultados de la votación emitida en la jornada electiva de comités ciudadanos y consejos de los pueblos 2013.

Datos generales de la delegación

MRVyo instaladas	98
Número de colonias en 2010	55
Número de colonias en 2013	55

Ubicación en la delegación

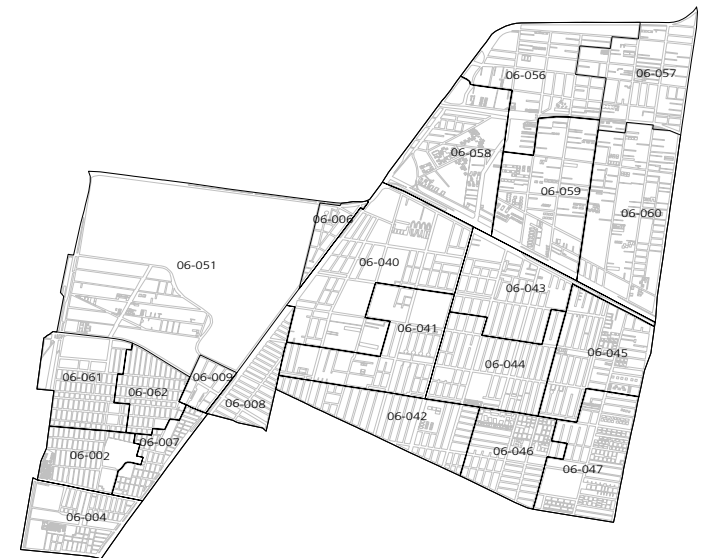
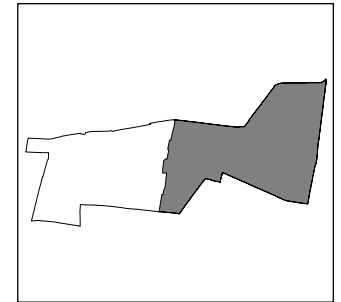


Fórmulas con la mayor cantidad de votos obtenidos, según colonia (Iztacalco 2 de 2)

Clave	Colonia	Fórmula
06-002	Ampliación Ramos Millán	8
06-004	Carlos Zapata Vela	2
06-006	Cuchilla Agrícola Oriental	3
06-007	Cuchilla Ramos Millán	2
06-008	El Rodeo	5
06-009	Ex Ejidos de la Magdalena Mixihuca	2
06-040	Agrícola Oriental I	3
06-041	Agrícola Oriental II	5
06-042	Agrícola Oriental III	1
06-043	Agrícola Oriental IV	2
06-044	Agrícola Oriental V	1
06-045	Agrícola Oriental VI	1
06-046	Agrícola Oriental VII	7
06-047	Agrícola Oriental VIII	4
06-051	Granjas México II	4
06-056	Pantitlán I	3
06-057	Pantitlán II	1
06-058	Pantitlán III	4
06-059	Pantitlán IV	2
06-060	Pantitlán V	6
06-061	Ramos Millán Bramadero I	5
06-062	Ramos Millán Bramadero II	9

FUENTE: Elaborado por la DEOYGE con base en los resultados de la votación emitida en la jornada electiva de comités ciudadanos y consejos de los pueblos 2013.

Ubicación en la delegación



[Regresar a índice](#)

Resultados de la votación por colonia o pueblo Iztapalapa

Clave	Colonia	Distrito	Lista nominal	MRVyo	Votación obtenida por fórmula											
					1	2	3	4	5	6	7	8	9	10	11	12
07-001	Aculco (Pblo)	XXIV	4 554	1	23	41	215	130	67	59	27	130	-	-	-	-
07-002	Albarradas (U Hab)	XXII	3 685	1	167	41	48	72	61	8	3	119	-	-	-	-
07-003	Alcanfores (U Hab)	XXXII	410	1	96	-	-	-	-	-	-	-	-	-	-	-
07-004	Allepetlali (U Hab)	XXXII	1 619	1	94	212	121	-	-	-	-	-	-	-	-	-
07-005	Álvaro Obregón	XIX	1 971	1	43	272	-	-	-	-	-	-	-	-	-	-
07-006	Álvaro Obregón (Fracc)	XIX	5 952	2	485	55	642	148	155	-	-	-	-	-	-	-
07-007	Año de Juárez	XXXII	2 532	1	34	77	131	102	58	50	152	9	-	-	-	-
07-008	Antorcha Popular I (U Hab)	XIX	679	1	232	57	-	-	-	-	-	-	-	-	-	-
07-009	Apatlaco	XXIV	8 618	2	69	58	20	282	106	4	651	74	21	104	-	-
07-010	Arboledas	XXXII	864	1	42	39	-	-	-	-	-	-	-	-	-	-
07-011	Artículo 4to. Constitucional (U Hab)	XIX	1 762	1	232	59	-	-	-	-	-	-	-	-	-	-
07-012	Banjidal	XXIV	2 931	1	31	249	152	-	-	-	-	-	-	-	-	-
07-013	Barrancas de Guadalupe	XXIX	628	1	136	135	9	3	-	-	-	-	-	-	-	-
07-014	Bellavista (U Hab)	XXXII	3 686	1	32	15	116	43	24	137	231	-	-	-	-	-
07-015	Benito Juárez	XXVIII	1 147	1	98	16	13	70	90	8	-	-	-	-	-	-
07-017	Cabeza de Juárez I (U Hab)	XIX	787	1	135	27	40	29	-	-	-	-	-	-	-	-
07-018	Cabeza de Juárez II (U Hab)	XIX	906	1	83	37	118	-	-	-	-	-	-	-	-	-
07-019	Cabeza de Juárez III (U Hab)	XIX	1 442	1	116	276	-	-	-	-	-	-	-	-	-	-
07-020	Cacama	XXIV	1 719	1	106	88	-	-	-	-	-	-	-	-	-	-
07-021	Campestre Potrero	XXVI	9 736	2	90	181	47	633	103	210	78	22	-	-	-	-
07-022	Cananea (U Hab)	XXXII	4 472	1	147	119	76	258	55	94	-	-	-	-	-	-
07-023	Carlos Hank González	XXIX	8 979	2	16	61	128	24	182	90	144	199	-	-	-	-
07-024	Carmen Serdán (U Hab)	XXXII	812	1	78	54	-	-	-	-	-	-	-	-	-	-
07-025	Casa Blanca	XXXII	2 988	1	17	64	145	215	14	-	-	-	-	-	-	-
07-026	Ce Cualli Ohtli (U Hab)	XXXII	889	1	52	219	53	6	-	-	-	-	-	-	-	-
07-029	Chinampas de Santa María Tomatlán	XXVIII	862	1	79	71	63	37	21	-	-	-	-	-	-	-
07-030	Citlalli	XXIX	9 953	2	45	207	58	46	209	54	22	85	64	66	-	-
07-031	Colonial Iztapalapa (Fracc)	XXII	3 937	1	41	95	96	25	173	14	-	-	-	-	-	-
07-032	Concordia Zaragoza (U Hab)	XXIII	2 344	1	21	221	43	176	-	-	-	-	-	-	-	-
07-035	Cuchillas del Moral (U Hab)	XXII	2 267	1	35	113	138	-	-	-	-	-	-	-	-	-
07-036	Cuitláhuac (U Hab)	XXIX	1 587	1	257	8	46	21	99	-	-	-	-	-	-	-
07-037	Culhuacán (Pblo)	XXVIII	3 431	1	61	19	161	34	50	78	132	-	-	-	-	-
07-038	Degollado	XXIX	2 095	1	254	103	177	-	-	-	-	-	-	-	-	-
07-039	Degollado Chico	XXIX	1 429	1	279	72	-	-	-	-	-	-	-	-	-	-
07-041	Dr. Alfonso Ortiz Tirado	XXII	3 528	1	36	186	90	179	-	-	-	-	-	-	-	-
07-042	Ejército de Agua Prieta	XIX	6 021	2	394	95	66	175	70	417	10	-	-	-	-	-
07-044	Ejército Constitucionalista	XIX	4 602	1	27	15	49	113	115	34	269	24	23	7	85	-
07-045	Ejército Constitucionalista II (U Hab)	XIX	689	1	100	68	69	-	-	-	-	-	-	-	-	-
07-046	Ejército Constitucionalista, Supermanzana I (U Hab)	XIX	7 804	2	144	738	385	165	50	-	-	-	-	-	-	-

Resultados de la votación por colonia o pueblo Iztapalapa (Continúa)

Clave	Colonia	Votación obtenida por fórmula				Votos nulos	Votación total			Participación (%)		
		13	14	15	16		MRVYO	Internet	Total	MRVYO	Internet	Total
07-001	Aculco (Pblo)	-	-	-	-	23	692	23	715	15.20	0.51	15.70
07-002	Albarradas (U Hab)	-	-	-	-	1	512	8	520	13.89	0.22	14.11
07-003	Alcanfores (U Hab)	-	-	-	-	14	96	14	110	23.41	3.41	26.83
07-004	Allepetlali (U Hab)	-	-	-	-	14	399	42	441	24.64	2.59	27.24
07-005	Álvaro Obregón	-	-	-	-	40	328	27	355	16.64	1.37	18.01
07-006	Álvaro Obregón (Fracc)	-	-	-	-	70	1 426	129	1 555	23.96	2.17	26.13
07-007	Año de Juárez	-	-	-	-	45	541	117	658	21.37	4.62	25.99
07-008	Antorcha Popular I (U Hab)	-	-	-	-	15	249	55	304	36.67	8.10	44.77
07-009	Apatlaco	-	-	-	-	32	1 223	198	1 421	14.19	2.30	16.49
07-010	Arboledas	-	-	-	-	4	62	23	85	7.18	2.66	9.84
07-011	Artículo 4to. Constitucional (U Hab)	-	-	-	-	28	291	28	319	16.52	1.59	18.10
07-012	Banjidal	-	-	-	-	23	431	24	455	14.70	0.82	15.52
07-013	Barrancas de Guadalupe	-	-	-	-	8	226	65	291	35.99	10.35	46.34
07-014	Bellavista (U Hab)	-	-	-	-	22	601	19	620	16.30	0.52	16.82
07-015	Benito Juárez	-	-	-	-	13	280	28	308	24.41	2.44	26.85
07-017	Cabeza de Juárez I (U Hab)	-	-	-	-	9	229	11	240	29.10	1.40	30.50
07-018	Cabeza de Juárez II (U Hab)	-	-	-	-	7	244	1	245	26.93	0.11	27.04
07-019	Cabeza de Juárez III (U Hab)	-	-	-	-	10	394	8	402	27.32	0.55	27.88
07-020	Cacama	-	-	-	-	10	193	11	204	11.23	0.64	11.87
07-021	Campestre Potrero	-	-	-	-	74	1 367	71	1 438	14.04	0.73	14.77
07-022	Cananea (U Hab)	-	-	-	-	16	552	213	765	12.34	4.76	17.11
07-023	Carlos Hank González	-	-	-	-	26	743	127	870	8.27	1.41	9.69
07-024	Carmen Serdán (U Hab)	-	-	-	-	6	132	6	138	16.26	0.74	17
07-025	Casa Blanca	-	-	-	-	95	536	14	550	17.94	0.47	18.41
07-026	Ce Cualli Ohtli (U Hab)	-	-	-	-	8	335	3	338	37.68	0.34	38.02
07-029	Chinampas de Santa María Tomatlán	-	-	-	-	3	259	15	274	30.05	1.74	31.79
07-030	Citlalli	-	-	-	-	24	753	127	880	7.57	1.28	8.84
07-031	Colonial Iztapalapa (Fracc)	-	-	-	-	19	446	17	463	11.33	0.43	11.76
07-032	Concordia Zaragoza (U Hab)	-	-	-	-	19	466	14	480	19.88	0.60	20.48
07-035	Cuchillas del Moral (U Hab)	-	-	-	-	13	292	7	299	12.88	0.31	13.19
07-036	Cuitláhuac (U Hab)	-	-	-	-	19	359	91	450	22.62	5.73	28.36
07-037	Culhuacán (Pblo)	-	-	-	-	8	453	90	543	13.20	2.62	15.83
07-038	Degollado	-	-	-	-	22	514	42	556	24.53	2	26.54
07-039	Degollado Chico	-	-	-	-	17	362	6	368	25.33	0.42	25.75
07-041	Dr. Alfonso Ortiz Tirado	-	-	-	-	18	486	23	509	13.78	0.65	14.43
07-042	Ejército de Agua Prieta	-	-	-	-	54	1 045	236	1 281	17.36	3.92	21.28
07-044	Ejército Constitucionalista	-	-	-	-	76	700	137	837	15.21	2.98	18.19
07-045	Ejército Constitucionalista II (U Hab)	-	-	-	-	12	240	9	249	34.83	1.31	36.14
07-046	Ejército Constitucionalista, Supermanzana I (U Hab)	-	-	-	-	82	1 429	135	1 564	18.31	1.73	20.04

Resultados de la votación por colonia o pueblo Iztapalapa (Continúa)

Clave	Colonia	Distrito	Lista nominal	MRVYO	Votación obtenida por fórmula											
					1	2	3	4	5	6	7	8	9	10	11	12
07-047	Ejército Constitucionalista, Supermanzana II (U Hab)	XIX	5 110	2	24	15	236	73	109	222	-	-	-	-	-	-
07-048	Ejército Constitucionalista, Supermanzana III (U Hab)	XIX	3 193	1	163	29	79	28	384	-	-	-	-	-	-	-
07-049	Ejército de Oriente II (U Hab)	XIX	7 144	2	304	586	175	307	-	-	-	-	-	-	-	-
07-050	El Edén	XXIII	1 269	1	98	31	21	117	32	-	-	-	-	-	-	-
07-051	El Manto	XXVIII	8 728	2	60	44	296	12	89	9	3	18	308	65	4	140
07-052	El Manto-Plan de Iguala	XXVIII	1 605	1	40	31	103	-	-	-	-	-	-	-	-	-
07-053	El Mirador	XXVIII	3 487	1	117	16	59	96	34	7	28	62	43	-	-	-
07-054	El Molino	XXXII	5 607	2	111	190	52	57	124	87	-	-	-	-	-	-
07-055	El Molino	XXVIII	959	1	9	64	127	26	-	-	-	-	-	-	-	-
07-056	El Prado	XXIV	1 979	1	29	158	-	-	-	-	-	-	-	-	-	-
07-057	El Retoño	XXIV	6 278	2	440	135	277	78	-	-	-	-	-	-	-	-
07-058	El Rodeo	XXXII	2 096	1	316	32	100	7	67	126	-	-	-	-	-	-
07-059	El Rosario	XXXII	4 821	1	30	110	38	92	102	229	-	-	-	-	-	-
07-060	El Santuario	XXVIII	5 113	2	219	93	105	28	14	75	94	68	-	-	-	-
07-061	El Santuario (Ampl)	XXVIII	3 106	1	25	213	8	137	8	29	30	19	25	120	-	-
07-062	El Sifón	XXIV	9 178	2	462	36	235	21	24	166	77	-	-	-	-	-
07-063	El Triángulo	XXXII	2 289	1	234	18	33	183	46	81	21	141	-	-	-	-
07-064	El Triunfo	XXIV	2 862	1	51	80	109	214	13	-	-	-	-	-	-	-
07-065	El Triunfo (Ampl)	XXIV	5 568	2	113	304	17	39	51	56	276	43	3	-	-	-
07-066	El Vergel	XXVIII	4 060	1	10	56	70	68	61	14	107	49	137	43	-	-
07-067	El Vergel Triángulo de las Agujas I (U Hab)	XXVIII	1 095	1	77	34	151	82	-	-	-	-	-	-	-	-
07-068	El Vergel Triángulo de las Agujas II (U Hab)	XXVIII	1 045	1	19	102	122	53	-	-	-	-	-	-	-	-
07-069	Emiliano Zapata (Ampl)	XXVI	6 742	2	101	380	52	269	298	-	-	-	-	-	-	-
07-071	Escuadrón 201	XXIV	12 776	3	43	55	129	134	129	280	571	245	24	6	-	-
07-072	Estado de Veracruz	XXVIII	648	1	28	50	23	26	4	-	-	-	-	-	-	-
07-073	Estrella Culhuacán	XXVIII	1 791	1	152	129	7	45	70	-	-	-	-	-	-	-
07-074	Estrella del Sur	XXVIII	5 874	2	51	18	42	17	53	327	32	344	-	-	-	-
07-075	F P F V (Predio El Molino) (U Hab)	XXXII	2 614	1	361	233	13	43	-	-	-	-	-	-	-	-
07-076	Francisco Villa	XXIX	8 129	2	26	59	43	36	517	377	-	-	-	-	-	-
07-077	Fuego Nuevo	XXVIII	9 731	3	304	82	89	4	11	143	188	189	112	6	15	66
07-078	Fuentes de Zaragoza (U Hab)	XXIII	837	1	151	47	30	-	-	-	-	-	-	-	-	-
07-079	Fuerte de Loreto-La Antena (U Hab)	XIX	4 367	1	48	145	281	14	229	-	-	-	-	-	-	-
07-080	Gama Gavilán (U Hab)	XXII	832	1	50	40	49	-	-	-	-	-	-	-	-	-
07-081	Gavilán (U Hab)	XXII	1 963	1	100	26	58	54	47	104	-	-	-	-	-	-
07-082	Granjas Esmeralda	XXVIII	1 900	1	83	85	69	-	-	-	-	-	-	-	-	-
07-083	Granjas Estrella I	XXVIII	4 115	1	55	33	106	43	-	-	-	-	-	-	-	-
07-084	Granjas Estrella II	XXVIII	1 023	1	87	58	58	30	-	-	-	-	-	-	-	-
07-085	Granjas Estrella III	XXVIII	738	1	38	56	14	-	-	-	-	-	-	-	-	-

Resultados de la votación por colonia o pueblo Iztapalapa (Continúa)

Clave	Colonia	Votación obtenida por fórmula				Votos nulos	Votación total			Participación (%)		
		13	14	15	16		MRVYO	Internet	Total	MRVYO	Internet	Total
07-047	Ejército Constitucionalista, Supermanzana II (U Hab)	-	-	-	-	29	692	16	708	13.54	0.31	13.86
07-048	Ejército Constitucionalista, Supermanzana III (U Hab)	-	-	-	-	36	670	49	719	20.98	1.53	22.52
07-049	Ejército de Oriente II (U Hab)	-	-	-	-	57	1 151	278	1 429	16.11	3.89	20
07-050	El Edén	-	-	-	-	19	312	6	318	24.59	0.47	25.06
07-051	El Manto	130	-	-	-	31	1068	141	1 209	12.24	1.62	13.85
07-052	El Manto-Plan de Iguala	-	-	-	-	21	188	7	195	11.71	0.44	12.15
07-053	El Mirador	-	-	-	-	20	406	76	482	11.64	2.18	13.82
07-054	El Molino	-	-	-	-	24	614	31	645	10.95	0.55	11.50
07-055	El Molino	-	-	-	-	5	220	11	231	22.94	1.15	24.09
07-056	El Prado	-	-	-	-	6	185	8	193	9.35	0.40	9.75
07-057	El Retoño	-	-	-	-	51	722	259	981	11.50	4.13	15.63
07-058	El Rodeo	-	-	-	-	20	499	169	668	23.81	8.06	31.87
07-059	El Rosario	-	-	-	-	20	610	11	621	12.65	0.23	12.88
07-060	El Santuario	-	-	-	-	45	618	123	741	12.09	2.41	14.49
07-061	El Santuario (Ampl)	-	-	-	-	21	578	57	635	18.61	1.84	20.44
07-062	El Sifón	-	-	-	-	42	1 009	54	1 063	10.99	0.59	11.58
07-063	El Triángulo	-	-	-	-	20	631	146	777	27.57	6.38	33.94
07-064	El Triunfo	-	-	-	-	29	475	21	496	16.60	0.73	17.33
07-065	El Triunfo (Ampl)	-	-	-	-	23	889	36	925	15.97	0.65	16.61
07-066	El Vergel	-	-	-	-	17	546	86	632	13.45	2.12	15.57
07-067	El Vergel Triángulo de las Agujas I (U Hab)	-	-	-	-	13	334	23	357	30.50	2.10	32.60
07-068	El Vergel Triángulo de las Agujas II (U Hab)	-	-	-	-	20	303	13	316	29	1.24	30.24
07-069	Emiliano Zapata (Ampl)	-	-	-	-	75	1 038	137	1 175	15.40	2.03	17.43
07-071	Escuadrón 201	-	-	-	-	61	1 468	209	1 677	11.49	1.64	13.13
07-072	Estado de Veracruz	-	-	-	-	8	138	1	139	21.30	0.15	21.45
07-073	Estrella Culhuacán	-	-	-	-	23	346	80	426	19.32	4.47	23.79
07-074	Estrella del Sur	-	-	-	-	39	676	247	923	11.51	4.20	15.71
07-075	F P F V (Predio El Molino) (U Hab)	-	-	-	-	42	589	103	692	22.53	3.94	26.47
07-076	Francisco Villa	-	-	-	-	36	929	165	1 094	11.43	2.03	13.46
07-077	Fuego Nuevo	-	-	-	-	39	886	362	1 248	9.10	3.72	12.82
07-078	Fuentes de Zaragoza (U Hab)	-	-	-	-	16	240	4	244	28.67	0.48	29.15
07-079	Fuerte de Loreto-La Antena (U Hab)	-	-	-	-	76	679	114	793	15.55	2.61	18.16
07-080	Gama Gavilán (U Hab)	-	-	-	-	5	144	0	144	17.31	0	17.31
07-081	Gavilán (U Hab)	-	-	-	-	21	370	40	410	18.85	2.04	20.89
07-082	Granjás Esmeralda	-	-	-	-	20	233	24	257	12.26	1.26	13.53
07-083	Granjás Estrella I	-	-	-	-	9	212	34	246	5.15	0.83	5.98
07-084	Granjás Estrella II	-	-	-	-	19	231	21	252	22.58	2.05	24.63
07-085	Granjás Estrella III	-	-	-	-	7	115	0	115	15.58	0	15.58

Resultados de la votación por colonia o pueblo Iztapalapa (Continúa)

Clave	Colonia	Distrito	Lista nominal	MRVYO	Votación obtenida por fórmula											
					1	2	3	4	5	6	7	8	9	10	11	12
07-086	Granjas San Antonio	XXIV	2 790	1	46	81	75	-	-	-	-	-	-	-	-	-
07-087	Guadalupe (Barr)	XXXII	2 160	1	106	117	177	80	27	-	-	-	-	-	-	-
07-088	Guadalupe del Moral	XXII	9 115	2	265	262	461	86	179	20	-	-	-	-	-	-
07-089	Guelatao de Juárez I (U Hab)	XIX	1 904	1	102	65	12	247	-	-	-	-	-	-	-	-
07-090	Guelatao de Juárez II (U Hab)	XIX	978	1	11	194	95	-	-	-	-	-	-	-	-	-
07-091	Héroes de Churubusco	XXIV	6 323	2	173	143	66	86	-	-	-	-	-	-	-	-
07-092	Huasipungo (U Hab)	XXXII	504	1	83	-	-	-	-	-	-	-	-	-	-	-
07-093	Huitzico-La Poblánita	XXVI	1 123	1	170	97	71	0	42	-	-	-	-	-	-	-
07-094	Ignacio Zaragoza (U Hab)	XIX	1 480	1	266	-	-	-	-	-	-	-	-	-	-	-
07-095	Insurgentes	XXIX	4 483	1	148	100	97	1	105	36	110	57	20	-	-	-
07-096	Ixtlahuacan	XXVI	13 470	3	131	30	42	219	657	193	539	625	-	-	-	-
07-097	Jacarandas	XXII	6 755	2	27	34	239	26	347	85	38	32	-	-	-	-
07-098	Jardines de Churubusco	XXIV	1 413	1	94	101	13	5	39	-	-	-	-	-	-	-
07-099	Jardines de San Lorenzo	XXXII	5 658	2	196	36	306	35	91	76	50	84	29	-	-	-
07-101	José María Morelos y Pavón (U Hab)	XIX	1 574	1	57	-	-	-	-	-	-	-	-	-	-	-
07-103	Justo Sierra	XXIV	955	1	141	-	-	-	-	-	-	-	-	-	-	-
07-104	La Asunción (Barr)	XXIV	3 752	1	160	65	12	38	214	31	249	91	-	-	-	-
07-105	La Colmena (U Hab)	XXIII	3 275	1	19	25	148	80	208	148	-	-	-	-	-	-
07-106	La Era	XXIX	5 531	2	223	142	168	66	93	43	24	-	-	-	-	-
07-107	La Esperanza	XXXII	1 016	1	22	49	79	69	-	-	-	-	-	-	-	-
07-108	La Estación	XXXII	754	1	194	148	-	-	-	-	-	-	-	-	-	-
07-109	La Joya	XIX	1 364	1	139	294	15	-	-	-	-	-	-	-	-	-
07-110	La Joyita	XIX	360	1	101	-	-	-	-	-	-	-	-	-	-	-
07-111	La Magueyera	XXIX	2 435	1	67	30	79	198	83	5	-	-	-	-	-	-
07-112	La Nueva Rosita	XXIV	3 504	1	190	24	9	18	32	27	83	95	53	-	-	-
07-113	La Planta	XXXII	4 383	1	89	50	2	82	50	50	89	66	21	-	-	-
07-114	La Polvorilla	XXXII	3 348	1	6	113	84	147	53	31	11	-	-	-	-	-
07-115	La Polvorilla (Ampl)	XXXII	3 759	1	117	209	108	272	70	2	24	-	-	-	-	-
07-116	La Regadera	XXII	555	1	16	16	74	105	-	-	-	-	-	-	-	-
07-117	Las Américas (U Hab)	XXII	3 993	1	153	37	146	36	133	36	-	-	-	-	-	-
07-118	Las Peñas I	XXIX	9 135	2	278	63	41	327	30	-	-	-	-	-	-	-
07-119	Leyes de Reforma 1a. Sección	XXII	5 771	2	185	144	13	38	13	73	23	64	91	-	-	-
07-120	Leyes de Reforma 2a. Sección	XXII	4 139	1	104	12	95	138	79	113	173	10	147	-	-	-
07-124	Lomas de Santa Cruz Meyehualco	XXIX	4 402	1	24	21	187	20	2	104	53	-	-	-	-	-
07-125	Lomas de Zaragoza	XXVI	12 512	3	43	422	167	418	274	664	17	-	-	-	-	-
07-126	Lomas El Manto	XXVIII	921	1	17	7	48	85	25	-	-	-	-	-	-	-
07-127	Lomas Estrella III (U Hab)	XXVIII	696	1	119	84	-	-	-	-	-	-	-	-	-	-
07-128	Lomas Estrella 1a. Secc. (Fracc)	XXVIII	2 146	1	93	-	-	-	-	-	-	-	-	-	-	-
07-130	Los Ángeles	XXIX	10 805	3	181	46	88	233	192	44	281	15	35	22	-	-
07-131	Los Ángeles Apanoaya	XXIX	3 274	1	219	115	41	74	173	-	-	-	-	-	-	-
07-132	Los Cipreses	XXVIII	2 115	1	20	27	51	33	63	86	18	18	-	-	-	-

Resultados de la votación por colonia o pueblo Iztapalapa (Continúa)

Clave	Colonia	Votación obtenida por fórmula				Votos nulos	Votación total			Participación (%)		
		13	14	15	16		MRVYO	Internet	Total	MRVYO	Internet	Total
07-086	Granjas San Antonio	-	-	-	-	16	173	45	218	6.20	1.61	7.81
07-087	Guadalupe (Barr)	-	-	-	-	26	494	39	533	22.87	1.81	24.68
07-088	Guadalupe del Moral	-	-	-	-	55	1 289	39	1 328	14.14	0.43	14.57
07-089	Guelatao de Juárez I (U Hab)	-	-	-	-	67	464	29	493	24.37	1.52	25.89
07-090	Guelatao de Juárez II (U Hab)	-	-	-	-	19	278	41	319	28.43	4.19	32.62
07-091	Héroes de Churubusco	-	-	-	-	31	453	46	499	7.16	0.73	7.89
07-092	Huasipungo (U Hab)	-	-	-	-	45	125	3	128	24.80	0.60	25.40
07-093	Huitzico-La Poblana	-	-	-	-	35	371	44	415	33.04	3.92	36.95
07-094	Ignacio Zaragoza (U Hab)	-	-	-	-	29	289	6	295	19.53	0.41	19.93
07-095	Insurgentes	-	-	-	-	21	636	59	695	14.19	1.32	15.50
07-096	Ixtlahuacan	-	-	-	-	112	2 147	401	2 548	15.94	2.98	18.92
07-097	Jacarandas	-	-	-	-	30	758	100	858	11.22	1.48	12.70
07-098	Jardines de Churubusco	-	-	-	-	9	254	7	261	17.98	0.50	18.47
07-099	Jardines de San Lorenzo	-	-	-	-	32	903	32	935	15.96	0.57	16.53
07-101	José María Morelos y Pavón (U Hab)	-	-	-	-	47	93	11	104	5.91	0.70	6.61
07-103	Justo Sierra	-	-	-	-	26	167	0	167	17.49	0	17.49
07-104	La Asunción (Barr)	-	-	-	-	23	643	240	883	17.14	6.40	23.53
07-105	La Colmena (U Hab)	-	-	-	-	20	628	20	648	19.15	0.61	19.76
07-106	La Era	-	-	-	-	36	741	54	795	13.40	0.98	14.37
07-107	La Esperanza	-	-	-	-	7	199	27	226	19.59	2.66	22.24
07-108	La Estación	-	-	-	-	25	269	98	367	35.68	13	48.67
07-109	La Joya	-	-	-	-	29	440	37	477	32.26	2.71	34.97
07-110	La Joyita	-	-	-	-	10	109	2	111	30.28	0.56	30.83
07-111	La Magueyera	-	-	-	-	15	434	43	477	17.82	1.77	19.59
07-112	La Nueva Rosita	-	-	-	-	17	477	71	548	13.61	2.03	15.64
07-113	La Planta	-	-	-	-	26	436	89	525	9.95	2.03	11.98
07-114	La Polvorilla	-	-	-	-	14	331	128	459	9.89	3.82	13.71
07-115	La Polvorilla (Ampl)	-	-	-	-	11	592	221	813	15.75	5.88	21.63
07-116	La Regadera	-	-	-	-	0	194	17	211	34.95	3.06	38.02
07-117	Las Américas (U Hab)	-	-	-	-	12	432	121	553	10.82	3.03	13.85
07-118	Las Peñas I	-	-	-	-	59	767	31	798	8.40	0.34	8.74
07-119	Leyes de Reforma 1a. Sección	-	-	-	-	20	615	49	664	10.66	0.85	11.51
07-120	Leyes de Reforma 2a. Sección	-	-	-	-	34	813	92	905	19.64	2.22	21.87
07-124	Lomas de Santa Cruz Meyehualco	-	-	-	-	14	404	21	425	9.18	0.48	9.65
07-125	Lomas de Zaragoza	-	-	-	-	117	1 701	421	2 122	13.59	3.36	16.96
07-126	Lomas El Manto	-	-	-	-	13	191	4	195	20.74	0.43	21.17
07-127	Lomas Estrella III (U Hab)	-	-	-	-	15	212	6	218	30.46	0.86	31.32
07-128	Lomas Estrella 1a. Secc. (Fracc)	-	-	-	-	117	172	38	210	8.01	1.77	9.79
07-130	Los Ángeles	-	-	-	-	36	1 053	120	1 173	9.75	1.11	10.86
07-131	Los Ángeles Apanoaya	-	-	-	-	54	624	52	676	19.06	1.59	20.65
07-132	Los Cipreses	-	-	-	-	33	294	55	349	13.90	2.60	16.50

Resultados de la votación por colonia o pueblo Iztapalapa (Continúa)

Clave	Colonia	Distrito	Lista nominal	MRVyo	Votación obtenida por fórmula											
					1	2	3	4	5	6	7	8	9	10	11	12
07-133	Los Picos VI B	XXIV	2 454	1	68	192	42	11	147	90	-	-	-	-	-	-
07-134	Los Reyes (Ampl)	XXVIII	5 861	2	109	5	165	148	25	100	174	43	109	171	-	-
07-135	Los Reyes (Pblo)	XXVIII	5 301	2	122	52	25	285	7	7	118	73	249	5	-	-
07-136	Margarita Maza de Juárez (U Hab)	XXII	2 075	1	254	20	58	-	-	-	-	-	-	-	-	-
07-137	Magdalena Atlazolpa (Pblo)	XXIV	4 297	1	231	23	30	145	24	68	262	8	-	-	-	-
07-138	Mexicaltzingo (Pblo)	XXIV	1 135	1	39	21	50	37	-	-	-	-	-	-	-	-
07-139	Miguel de la Madrid Hurtado	XXVI	11 916	3	104	615	9	40	18	525	803	103	-	-	-	-
07-140	Minas Polvorilla (U Hab)	XXXII	1 871	1	0	3	-	-	-	-	-	-	-	-	-	-
07-141	Minerva	XXVIII	1 293	1	98	9	12	102	-	-	-	-	-	-	-	-
07-142	Mirasoles (U Hab)	XXXII	9 139	2	134	166	307	61	199	191	-	-	-	-	-	-
07-143	Miravalle	XXXVI	9 873	2	0	322	340	221	449	-	-	-	-	-	-	-
07-144	Mixcoatl	XXIX	4 986	2	500	21	537	54	11	37	23	-	-	-	-	-
07-145	Modelo (U)	XXIV	5 646	2	235	345	137	30	40	-	-	-	-	-	-	-
07-146	Monte Albán	XXIII	1 308	1	57	79	168	45	-	-	-	-	-	-	-	-
07-147	Moyocoyani (U Hab)	XXXII	349	1	13	74	-	-	-	-	-	-	-	-	-	-
07-148	Na Hal Ti (U Hab)	XXXII	455	1	39	37	42	73	-	-	-	-	-	-	-	-
07-149	Norma ISSSTE (U Hab)	XXII	1 351	1	69	73	96	-	-	-	-	-	-	-	-	-
07-150	Nueva Generación (U Hab)	XXXII	1 660	1	215	270	41	-	-	-	-	-	-	-	-	-
07-151	Palmitas	XXIX	7 325	2	102	141	106	201	13	24	101	61	-	-	-	-
07-152	Paraíso	XIX	6 129	2	53	70	145	509	98	-	-	-	-	-	-	-
07-153	Paraíso (Ampl)	XIX	446	1	70	105	-	-	-	-	-	-	-	-	-	-
07-154	Paraje San Juan	XXIX	7 950	2	266	46	73	310	75	153	45	28	113	-	-	-
07-155	Paraje Zacatepec	XXIII	8 173	2	69	70	52	178	368	70	32	89	-	-	-	-
07-156	Parajes Buenavista (Tetecon)	XXIX	5 610	1	217	105	349	91	120	6	79	-	-	-	-	-
07-157	Paseos de Churubusco	XXII	9 463	2	59	61	15	366	25	224	-	-	-	-	-	-
07-158	Peñón Viejo (U Hab)	XIX	2 507	1	51	28	188	-	-	-	-	-	-	-	-	-
07-159	Plenitud (U Hab)	XXXII	530	1	29	-	-	-	-	-	-	-	-	-	-	-
07-160	Plutarco Elías Calles (U Hab)	XXII	965	1	71	78	59	-	-	-	-	-	-	-	-	-
07-161	Predio Degollado	XXIX	5 364	1	315	64	74	-	-	-	-	-	-	-	-	-
07-162	Presidentes de México	XXXII	10 922	3	106	167	24	56	338	14	39	6	52	27	422	-
07-163	Privada Gavilán (U Hab)	XXII	1 741	1	87	137	81	144	-	-	-	-	-	-	-	-
07-164	Progresista	XXII	7 505	2	12	54	352	129	19	280	126	156	20	-	-	-
07-165	Progreso del Sur	XXVIII	2 017	1	39	117	56	95	-	-	-	-	-	-	-	-
07-166	Puente Blanco	XXXII	6 854	2	394	111	215	69	367	-	-	-	-	-	-	-
07-167	Purísima Atlazolpa	XXIV	2 112	1	121	212	147	-	-	-	-	-	-	-	-	-
07-168	Purísima I	XIX	689	1	56	51	-	-	-	-	-	-	-	-	-	-
07-169	Real del Moral (Fracc)	XXII	3 149	1	98	218	119	-	-	-	-	-	-	-	-	-
07-171	Renovación	XIX	10 511	3	568	174	131	378	375	84	26	107	-	-	-	-
07-172	Ricardo Flores Magón	XXVIII	1 366	1	96	62	46	17	35	-	-	-	-	-	-	-
07-173	Ricardo Flores Magón (Ampl)	XXVIII	2 239	1	63	109	112	54	-	-	-	-	-	-	-	-
07-174	Rinconada El Molino	XXXII	1 140	1	218	56	35	51	28	26	-	-	-	-	-	-

Resultados de la votación por colonia o pueblo Iztapalapa (Continúa)

Clave	Colonia	Votación obtenida por fórmula				Votos nulos	Votación total			Participación (%)		
		13	14	15	16		MRVYO	Internet	Total	MRVYO	Internet	Total
07-133	Los Picos VI B	-	-	-	-	24	508	66	574	20.70	2.69	23.39
07-134	Los Reyes (Ampl)	-	-	-	-	6	841	214	1 055	14.35	3.65	18
07-135	Los Reyes (Pblo)	-	-	-	-	28	920	51	971	17.36	0.96	18.32
07-136	Margarita Maza de Juárez (U Hab)	-	-	-	-	10	337	5	342	16.24	0.24	16.48
07-137	Magdalena Atlazolpa (Pblo)	-	-	-	-	15	775	31	806	18.04	0.72	18.76
07-138	Mexicaltzingo (Pblo)	-	-	-	-	10	114	43	157	10.04	3.79	13.83
07-139	Miguel de la Madrid Hurtado	-	-	-	-	70	1 751	536	2 287	14.69	4.50	19.19
07-140	Minas Polvorilla (U Hab)	-	-	-	-	1	0	4	4	0	0	0
07-141	Minerva	-	-	-	-	8	196	33	229	15.16	2.55	17.71
07-142	Mirasoles (U Hab)	-	-	-	-	30	843	245	1 088	9.22	2.68	11.91
07-143	Miravalle	-	-	-	-	87	1 130	289	1 419	11.45	2.93	14.37
07-144	Mixcoatl	-	-	-	-	31	980	234	1 214	19.66	4.69	24.35
07-145	Modelo (U)	-	-	-	-	38	779	46	825	13.80	0.81	14.61
07-146	Monte Albán	-	-	-	-	12	275	86	361	21.02	6.57	27.60
07-147	Moyocoyani (U Hab)	-	-	-	-	9	96	0	96	27.51	0	27.51
07-148	Na Hal Ti (U Hab)	-	-	-	-	5	190	6	196	41.76	1.32	43.08
07-149	Norma ISSSTE (U Hab)	-	-	-	-	18	254	2	256	18.80	0.15	18.95
07-150	Nueva Generación (U Hab)	-	-	-	-	13	339	200	539	20.42	12.05	32.47
07-151	Palmitas	-	-	-	-	42	729	62	791	9.95	0.85	10.80
07-152	Paraíso	-	-	-	-	86	923	38	961	15.06	0.62	15.68
07-153	Paraíso (Ampl)	-	-	-	-	19	193	1	194	43.27	0.22	43.50
07-154	Paraje San Juan	-	-	-	-	41	1 094	56	1 150	13.76	0.70	14.47
07-155	Paraje Zacatepec	-	-	-	-	35	850	113	963	10.40	1.38	11.78
07-156	Parajes Buenavista (Tetecon)	-	-	-	-	37	961	43	1 004	17.13	0.77	17.90
07-157	Paseos de Churubusco	-	-	-	-	21	707	64	771	7.47	0.68	8.15
07-158	Peñón Viejo (U Hab)	-	-	-	-	20	282	5	287	11.25	0.20	11.45
07-159	Plenitud (U Hab)	-	-	-	-	13	40	2	42	7.55	0.38	7.92
07-160	Plutarco Elías Calles (U Hab)	-	-	-	-	14	212	10	222	21.97	1.04	23.01
07-161	Predio Degollado	-	-	-	-	76	519	10	529	9.68	0.19	9.86
07-162	Presidentes de México	-	-	-	-	50	1 009	292	1 301	9.24	2.67	11.91
07-163	Privada Gavilán (U Hab)	-	-	-	-	27	451	25	476	25.90	1.44	27.34
07-164	Progresista	-	-	-	-	43	1 049	142	1 191	13.98	1.89	15.87
07-165	Progreso del Sur	-	-	-	-	23	279	51	330	13.83	2.53	16.36
07-166	Puente Blanco	-	-	-	-	47	902	301	1 203	13.16	4.39	17.55
07-167	Purísima Atlazolpa	-	-	-	-	23	480	23	503	22.73	1.09	23.82
07-168	Purísima I	-	-	-	-	11	107	11	118	15.53	1.60	17.13
07-169	Real del Moral (Fracc)	-	-	-	-	17	437	15	452	13.88	0.48	14.35
07-171	Renovación	-	-	-	-	157	1 896	104	2 000	18.04	0.99	19.03
07-172	Ricardo Flores Magón	-	-	-	-	22	266	12	278	19.47	0.88	20.35
07-173	Ricardo Flores Magón (Ampl)	-	-	-	-	17	296	59	355	13.22	2.64	15.86
07-174	Rinconada El Molino	-	-	-	-	11	332	93	425	29.12	8.16	37.28

Resultados de la votación por colonia o pueblo Iztapalapa (Continúa)

Clave	Colonia	Distrito	Lista nominal	MRVyo	Votación obtenida por fórmula											
					1	2	3	4	5	6	7	8	9	10	11	12
07-175	San Andrés Tetepilco (Pblo)	XXIV	13 373	3	54	447	271	330	197	484	-	-	-	-	-	-
07-176	San Andrés Tomatlán (Pblo)	XXVIII	4 189	1	100	17	31	183	52	59	152	119	-	-	-	-
07-177	San Antonio (Barr)	XXXII	12 027	3	84	130	252	9	92	211	15	309	7	142	-	-
07-178	San Antonio Culhuacán (Barr)	XXVIII	4 528	1	115	50	74	120	91	46	63	48	189	59	-	-
07-179	San Francisco Apolocalco	XXVI	3 194	1	96	121	351	18	110	35	-	-	-	-	-	-
07-180	San Ignacio (Barr)	XXIV	7 055	2	242	145	86	50	193	78	59	248	108	16	103	-
07-181	San José (Barr)	XXIV	2 740	1	230	156	16	130	117	80	36	69	1	-	-	-
07-182	San José Aculco	XXIV	6 243	2	52	29	92	196	39	18	54	-	-	-	-	-
07-183	San José Buenavista	XXXIX	3 088	1	316	140	136	9	23	-	-	-	-	-	-	-
07-184	San Juan 2a. Ampliación (paraje)*	XXXII	2 869	1	156	9	110	61	-	-	-	-	-	-	-	-
07-185	San Juan Cerro (Pje)	XXVIII	3 936	1	108	25	25	24	75	109	80	29	-	-	-	-
07-186	San Juan Joya (Pje)	XXXII	3 349	1	358	129	121	37	128	-	-	-	-	-	-	-
07-188	San Juanico Nextipac (Pblo)	XXIV	2 393	1	96	156	160	7	-	-	-	-	-	-	-	-
07-189	San Lorenzo 870 (U Hab)	XXXII	689	1	108	44	-	-	-	-	-	-	-	-	-	-
07-190	San Lorenzo Tezonco (Barr)	XXXII	3 219	1	33	128	243	55	88	22	-	-	-	-	-	-
07-191	San Lorenzo Tezonco (Pblo)	XXXII	6 521	2	70	246	112	22	138	183	-	-	-	-	-	-
07-192	San Lorenzo Tezonco 1 (U Hab)	XXXII	1 462	1	52	62	116	109	93	20	30	-	-	-	-	-
07-193	San Lorenzo Tezonco II (U Hab)	XXXII	776	1	26	69	-	-	-	-	-	-	-	-	-	-
07-194	San Lorenzo Xicoténcatl (Pblo)	XXIII	4 305	1	170	133	237	-	-	-	-	-	-	-	-	-
07-195	San Lucas (Barr)	XXIV	6 067	2	12	35	37	218	13	114	67	396	84	-	-	-
07-196	San Miguel (Barr)	XXII	14 009	3	382	59	426	42	22	650	103	81	143	13	458	16
07-198	San Nicolás Tolentino I	XXVIII	3 633	1	51	18	199	107	143	54	50	4	61	-	-	-
07-199	San Nicolás Tolentino II	XXVIII	4 399	1	27	183	161	6	-	-	-	-	-	-	-	-
07-200	San Pablo (Barr)	XXIV	4 172	1	138	139	151	98	11	64	83	13	15	21	25	-
07-201	San Pablo I, II y V-Lomas del Paraíso	XXVI	4 545	1	0	198	66	74	143	107	-	-	-	-	-	-
07-202	San Pedro (Barr)	XXIV	4 195	1	12	131	86	49	141	232	4	248	-	-	-	-
07-203	San Sebastián Tecolotitlán (Pblo)	XXIII	5 887	2	199	73	72	63	151	52	139	27	137	114	-	-
07-204	San Simón Culhuacán (Barr)	XXVIII	4 146	1	24	122	68	6	29	41	141	92	-	-	-	-
07-205	Santa Bárbara (Barr) I	XXIV	10 035	3	262	345	227	19	77	52	203	203	459	-	-	-
07-206	Santa Cruz Meyehualco (Pblo)	XXIX	9 286	2	152	89	30	34	20	385	193	131	-	-	-	-
07-208	Santa Cruz VI (U Hab)	XXXII	164	1	42	-	-	-	-	-	-	-	-	-	-	-
07-209	Santa Cruz VII (U Hab)	XXXII	173	1	9	-	-	-	-	-	-	-	-	-	-	-
07-211	Santa María del Monte	XXVIII	1 096	1	172	78	-	-	-	-	-	-	-	-	-	-
07-212	Santa María Tomatlán	XXVIII	2 161	1	32	22	29	45	-	-	-	-	-	-	-	-
07-213	Santa María Tomatlán (Ampl)	XXVIII	2 005	1	57	97	22	9	118	18	17	80	98	-	-	-
07-214	Santa María Tomatlán (Pblo)	XXVIII	3 836	1	39	173	73	28	71	41	79	159	111	-	-	-
07-215	Santa Martha Acatitla	XXIII	11 164	3	48	215	80	367	231	24	94	75	193	8	44	-
07-216	Santa Martha Acatitla Sur (Ampl)	XXIII	4 649	1	35	293	90	37	27	85	-	-	-	-	-	-
07-217	Santa Martha Acatitla_(Pblo)	XXIII	8 984	2	39	447	146	646	53	226	-	-	-	-	-	-
07-219	Santiago Acahualtepec (Pblo)	XXVI	5 111	2	170	316	324	211	81	16	5	-	-	-	-	-
07-220	Sector Popular	XXIV	9 372	2	155	152	101	173	51	116	487	-	-	-	-	-

Resultados de la votación por colonia o pueblo Iztapalapa (Continúa)

Clave	Colonia	Votación obtenida por fórmula				Votos nulos	Votación total			Participación (%)		
		13	14	15	16		MRVYO	Internet	Total	MRVYO	Internet	Total
07-175	San Andrés Tetepilco (Pblo)	-	-	-	-	91	1 719	155	1 874	12.86	1.16	14.01
07-176	San Andrés Tomatlán (Pblo)	-	-	-	-	18	658	73	731	15.70	1.74	17.45
07-177	San Antonio (Barr)	-	-	-	-	43	1 033	261	1 294	8.59	2.17	10.76
07-178	San Antonio Culhuacán (Barr)	-	-	-	-	29	794	90	884	17.54	1.99	19.52
07-179	San Francisco Apolocalco	-	-	-	-	54	749	36	785	23.45	1.13	24.58
07-180	San Ignacio (Barr)	-	-	-	-	23	1 009	342	1 351	14.30	4.85	19.15
07-181	San José (Barr)	-	-	-	-	15	720	130	850	26.28	4.74	31.02
07-182	San José Aculco	-	-	-	-	12	478	14	492	7.66	0.22	7.88
07-183	San José Buenavista	-	-	-	-	32	591	65	656	19.14	2.10	21.24
07-184	San Juan 2a. Ampliación (Pje)	-	-	-	-	22	339	19	358	11.82	0.66	12.48
07-185	San Juan Cerro (Pje)	-	-	-	-	55	475	55	530	12.07	1.40	13.47
07-186	San Juan Joya (Pje)	-	-	-	-	23	713	83	796	21.29	2.48	23.77
07-188	San Juanico Nextipac (Pblo)	-	-	-	-	23	410	32	442	17.13	1.34	18.47
07-189	San Lorenzo 870 (U Hab)	-	-	-	-	20	162	10	172	23.51	1.45	24.96
07-190	San Lorenzo Tezonco (Barr)	-	-	-	-	27	587	9	596	18.24	0.28	18.52
07-191	San Lorenzo Tezonco (Pblo)	-	-	-	-	33	715	89	804	10.96	1.36	12.33
07-192	San Lorenzo Tezonco 1 (U Hab)	-	-	-	-	2	472	12	484	32.28	0.82	33.11
07-193	San Lorenzo Tezonco II (U Hab)	-	-	-	-	5	96	4	100	12.37	0.52	12.89
07-194	San Lorenzo Xicoténcatl (Pblo)	-	-	-	-	26	542	24	566	12.59	0.56	13.15
07-195	San Lucas (Barr)	-	-	-	-	23	810	189	999	13.35	3.12	16.47
07-196	San Miguel (Barr)	15	-	-	-	58	1 733	735	2 468	12.37	5.25	17.62
07-198	San Nicolás Tolentino I	-	-	-	-	27	595	119	714	16.38	3.28	19.65
07-199	San Nicolás Tolentino II	-	-	-	-	22	332	67	399	7.55	1.52	9.07
07-200	San Pablo (Barr)	-	-	-	-	13	621	150	771	14.88	3.60	18.48
07-201	San Pablo I, II y V-Lomas del Paraíso	-	-	-	-	27	557	58	615	12.26	1.28	13.53
07-202	San Pedro (Barr)	-	-	-	-	17	699	221	920	16.66	5.27	21.93
07-203	San Sebastián Tecoloxtitlán (Pblo)	-	-	-	-	27	1 005	49	1 054	17.07	0.83	17.90
07-204	San Simón Culhuacán (Barr)	-	-	-	-	9	440	92	532	10.61	2.22	12.83
07-205	Santa Bárbara (Barr) I	-	-	-	-	49	1 613	283	1 896	16.07	2.82	18.89
07-206	Santa Cruz Meyehualco (Pblo)	-	-	-	-	16	966	84	1 050	10.40	0.90	11.31
07-208	Santa Cruz VI (U Hab)	-	-	-	-	9	51	0	51	31.10	0	31.10
07-209	Santa Cruz VII (U Hab)	-	-	-	-	4	13	0	13	7.51	0	7.51
07-211	Santa María del Monte	-	-	-	-	20	263	7	270	24	0.64	24.64
07-212	Santa María Tomatlán	-	-	-	-	6	125	9	134	5.78	0.42	6.20
07-213	Santa María Tomatlán (Ampl)	-	-	-	-	18	395	139	534	19.70	6.93	26.63
07-214	Santa María Tomatlán (Pblo)	-	-	-	-	23	743	54	797	19.37	1.41	20.78
07-215	Santa Martha Acatitla	-	-	-	-	50	1 319	110	1 429	11.81	0.99	12.80
07-216	Santa Martha Acatitla Sur (Ampl)	-	-	-	-	24	582	9	591	12.52	0.19	12.71
07-217	Santa Martha Acatitla (Pblo)	-	-	-	-	45	1 520	82	1 602	16.92	0.91	17.83
07-219	Santiago Acahualtepec (Pblo)	-	-	-	-	31	841	313	1 154	16.45	6.12	22.58
07-220	Sector Popular	-	-	-	-	39	1 178	96	1 274	12.57	1.02	13.59

**Resultados de la votación por colonia o pueblo
Iztapalapa (Continúa)**

Clave	Colonia	Distrito	Lista nominal	MRVYO	Votación obtenida por fórmula											
					1	2	3	4	5	6	7	8	9	10	11	12
07-221	Sideral	XXII	2 019	1	95	127	150	6	-	-	-	-	-	-	-	-
07-222	Sierra del Valle	XXIX	688	1	66	140	28	29	-	-	-	-	-	-	-	-
07-223	Sinatel	XXIV	2 265	1	47	187	-	-	-	-	-	-	-	-	-	-
07-224	Sinatel (Ampl)	XXIV	2 714	1	101	83	149	22	-	-	-	-	-	-	-	-
07-225	Solidaridad el Salado (U Hab)	XXIII	8 713	2	98	211	198	280	260	-	-	-	-	-	-	-
07-226	Santa Isabel Industrial	XXVIII	824	1	64	24	18	-	-	-	-	-	-	-	-	-
07-227	Santa María Aztahuacan (Pblo)	XXIII	9 507	2	195	12	151	145	93	5	346	246	-	-	-	-
07-229	Tenorios	XXIX	9 813	2	85	105	148	144	57	70	227	35	189	-	-	-
07-231	Texcoco el Salado	XXIII	443	1	62	101	-	-	-	-	-	-	-	-	-	-
07-232	Tlaltenco (U Hab)	XXXII	1 260	1	33	211	85	-	-	-	-	-	-	-	-	-
07-233	Tlanezicalli (U Hab)	XXXII	219	1	11	1	-	-	-	-	-	-	-	-	-	-
07-234	Tula (Barr)	XXVIII	738	1	68	19	58	-	-	-	-	-	-	-	-	-
07-235	Uscovi (U Hab)	XXXII	990	1	160	7	6	143	-	-	-	-	-	-	-	-
07-236	Valle de Luces (U Hab)	XXVIII	3 600	1	31	54	104	57	68	76	53	-	-	-	-	-
07-237	Valle de Luces I	XXVIII	5 851	2	100	87	180	86	188	69	-	-	-	-	-	-
07-238	Valle de Luces II	XXVIII	392	1	121	-	-	-	-	-	-	-	-	-	-	-
07-240	Valle del Sur	XXVIII	5 490	2	144	51	17	15	140	58	27	170	-	-	-	-
07-241	Veracruzana (Ampl)	XXVIII	961	1	49	41	49	95	21	20	1	-	-	-	-	-
07-242	Vicente Guerrero-Súper Manzana 1 (U Hab)	XXII	3 543	1	138	85	141	97	74	39	96	-	-	-	-	-
07-243	Vicente Guerrero-Súper Manzana 2 (U Hab)	XXII	3 205	1	111	34	3	25	71	214	171	32	68	-	-	-
07-244	Vicente Guerrero-Súper Manzana 3 (U Hab)	XXII	3 425	1	171	309	90	93	26	6	12	68	92	-	-	-
07-245	Vicente Guerrero-Súper Manzana 4 (U Hab)	XXII	5 363	2	43	107	8	282	100	43	291	11	86	133	19	-
07-246	Vicente Guerrero-Súper Manzana 5 (U Hab)	XXII	7 496	2	75	272	51	59	21	87	294	74	131	231	12	-
07-247	Vicente Guerrero-Súper Manzana 6 (U Hab)	XXII	6 054	2	67	235	118	28	105	180	33	86	-	-	-	-
07-248	Vicente Guerrero-Súper Manzana 7 (U Hab)	XXII	3 795	1	107	293	40	39	274	98	-	-	-	-	-	-
07-250	Xopa (U Hab)	XXIV	1 579	1	216	17	50	-	-	-	-	-	-	-	-	-
07-251	Zacahuitzco	XXIV	4 019	1	41	254	124	12	-	-	-	-	-	-	-	-
07-253	12 de Diciembre	XXVIII	2 466	1	34	68	30	28	72	92	-	-	-	-	-	-
07-254	1a. Ampliación Santiago Acahualtepec	XXVI	5 793	2	128	337	173	245	10	33	-	-	-	-	-	-
07-256	8a. de San Miguel (Ampl)	XXIX	1 012	1	58	78	31	17	17	-	-	-	-	-	-	-
07-257	9 1/2-Francisco Villa (Ejército Constitucionalista) (Conj Hab)	XIX	1 253	1	69	168	-	-	-	-	-	-	-	-	-	-
07-258	Buenavista I	XXIX	8 870	2	79	16	11	92	19	111	44	123	76	3	67	-
07-259	Buenavista II	XXIX	9 565	2	44	39	62	113	78	173	162	162	18	44	-	-
07-260	Cerro de la Estrella I	XXVIII	8 595	2	90	78	276	83	38	19	37	141	57	-	-	-
07-261	Cerro de la Estrella II	XXVIII	6 698	2	20	60	19	141	31	16	64	21	100	4	-	-

Resultados de la votación por colonia o pueblo Iztapalapa (Continúa)

Clave	Colonia	Votación obtenida por fórmula				Votos nulos	Votación total			Participación (%)		
		13	14	15	16		MRVYO	Internet	Total	MRVYO	Internet	Total
07-221	Sideral	-	-	-	-	16	389	5	394	19.27	0.25	19.51
07-222	Sierra del Valle	-	-	-	-	6	239	30	269	34.74	4.36	39.10
07-223	Sinatel	-	-	-	-	16	242	8	250	10.68	0.35	11.04
07-224	Sinatel (Ampl)	-	-	-	-	21	359	17	376	13.23	0.63	13.85
07-225	Solidaridad el Salado (U Hab)	-	-	-	-	54	1 075	26	1 101	12.34	0.30	12.64
07-226	Santa Isabel Industrial	-	-	-	-	7	110	3	113	13.35	0.36	13.71
07-227	Santa María Aztahuacan (Pblo)	-	-	-	-	35	1 041	187	1 228	10.95	1.97	12.92
07-229	Tenorios	-	-	-	-	47	1 010	97	1 107	10.29	0.99	11.28
07-231	Texcoco el Salado	-	-	-	-	6	166	3	169	37.47	0.68	38.15
07-232	Tlaltenco (U Hab)	-	-	-	-	13	331	11	342	26.27	0.87	27.14
07-233	Tlanezicalli (U Hab)	-	-	-	-	0	0	12	12	0	5.48	5.48
07-234	Tula (Barr)	-	-	-	-	17	157	5	162	21.27	0.68	21.95
07-235	Uscovi (U Hab)	-	-	-	-	18	328	6	334	33.13	0.61	33.74
07-236	Valle de Luces (U Hab)	-	-	-	-	19	397	65	462	11.03	1.81	12.83
07-237	Valle de Luces I	-	-	-	-	15	577	148	725	9.86	2.53	12.39
07-238	Valle de Luces II	-	-	-	-	54	174	1	175	44.39	0.26	44.64
07-240	Valle del Sur	-	-	-	-	25	571	76	647	10.40	1.38	11.79
07-241	Veracruzana (Ampl)	-	-	-	-	7	256	27	283	26.64	2.81	29.45
07-242	Vicente Guerrero-Súper Manzana 1 (U Hab)	-	-	-	-	25	630	65	695	17.78	1.83	19.62
07-243	Vicente Guerrero-Súper Manzana 2 (U Hab)	-	-	-	-	28	692	65	757	21.59	2.03	23.62
07-244	Vicente Guerrero-Súper Manzana 3 (U Hab)	-	-	-	-	25	850	42	892	24.82	1.23	26.04
07-245	Vicente Guerrero-Súper Manzana 4 (U Hab)	-	-	-	-	36	967	192	1 159	18.03	3.58	21.61
07-246	Vicente Guerrero-Súper Manzana 5 (U Hab)	-	-	-	-	37	1 081	263	1 344	14.42	3.51	17.93
07-247	Vicente Guerrero-Súper Manzana 6 (U Hab)	-	-	-	-	84	835	101	936	13.79	1.67	15.46
07-248	Vicente Guerrero-Súper Manzana 7 (U Hab)	-	-	-	-	28	849	30	879	22.37	0.79	23.16
07-250	Xopa (U Hab)	-	-	-	-	17	293	7	300	18.56	0.44	19
07-251	Zacahuiztco	-	-	-	-	16	376	71	447	9.36	1.77	11.12
07-253	12 de Diciembre	-	-	-	-	21	309	36	345	12.53	1.46	13.99
07-254	1a. Ampliación Santiago Acahualtepec	-	-	-	-	29	784	171	955	13.53	2.95	16.49
07-256	8a. de San Miguel (Ampl)	-	-	-	-	7	166	42	208	16.40	4.15	20.55
07-257	9 1/2-Francisco Villa (Ejército Constitucionalista) (Conj Hab)	-	-	-	-	15	196	56	252	15.64	4.47	20.11
07-258	Buenavista I	-	-	-	-	25	650	16	666	7.33	0.18	7.51
07-259	Buenavista II	-	-	-	-	37	792	140	932	8.28	1.46	9.74
07-260	Cerro de la Estrella I	-	-	-	-	32	753	98	851	8.76	1.14	9.90
07-261	Cerro de la Estrella II	-	-	-	-	21	405	92	497	6.05	1.37	7.42

Resultados de la votación por colonia o pueblo Iztapalapa (Continúa)

Clave	Colonia	Distrito	Lista nominal	MRVYO	Votación obtenida por fórmula											
					1	2	3	4	5	6	7	8	9	10	11	12
07-262	Chinampac de Juárez I	XIX	9 061	2	511	290	95	432	-	-	-	-	-	-	-	-
07-263	Chinampac de Juárez II	XIX	7 812	2	44	46	29	35	31	383	29	53	-	-	-	-
07-264	Consejo Agrarista Mexicano I	XXXII	11 950	3	575	30	13	312	151	560	79	-	-	-	-	-
07-265	Consejo Agrarista Mexicano II	XXXII	9 008	2	85	173	27	281	135	23	76	40	302	-	-	-
07-266	Constitución de 1917 I	XXII	7 881	2	336	70	46	328	85	23	47	-	-	-	-	-
07-267	Constitución de 1917 II	XXII	5 064	2	78	218	87	195	86	102	22	-	-	-	-	-
07-268	Desarrollo Urbano Quetzalcóatl I	XXIX	11 055	3	32	196	15	368	43	410	45	104	17	22	51	34
07-269	Desarrollo Urbano Quetzalcóatl II	XXIX	12 294	3	121	178	32	82	12	23	16	254	292	244	102	13
07-270	Desarrollo Urbano Quetzalcóatl III	XXIX	13 888	3	37	15	91	241	144	75	214	16	16	408	-	-
07-271	Ejército de Oriente (U Hab) I	XIX	7 372	2	136	660	296	-	-	-	-	-	-	-	-	-
07-272	Ejército de Oriente (U Hab) II	XIX	8 088	2	34	534	244	268	580	4	54	-	-	-	-	-
07-273	Ermита Zaragoza (U Hab) I	XXIII	9 729	2	340	164	457	141	350	43	-	-	-	-	-	-
07-274	Ermита Zaragoza (U Hab) II	XXIII	9 850	2	502	425	53	186	153	49	-	-	-	-	-	-
07-275	José López Portillo I	XXXII	8 731	2	83	589	261	632	161	25	0	111	57	-	-	-
07-276	José López Portillo II	XXXII	7 991	2	307	105	141	89	54	188	257	38	312	70	-	-
07-277	Juan Escutia I	XIX	8 596	2	612	174	-	-	-	-	-	-	-	-	-	-
07-278	Juan Escutia II	XIX	6 606	2	274	40	145	46	-	-	-	-	-	-	-	-
07-279	Leyes de Reforma 3a. Sección I	XXII	14 244	3	179	287	48	191	158	283	67	18	-	-	-	-
07-280	Leyes de Reforma 3a. Sección II	XXII	11 050	3	430	73	28	66	487	60	222	48	77	-	-	-
07-281	Lomas de la Estancia I	XXVI	5 997	2	174	380	25	138	-	-	-	-	-	-	-	-
07-282	Lomas de la Estancia II	XXVI	10 767	3	78	40	241	75	56	38	46	457	380	-	-	-
07-283	Lomas de San Lorenzo I	XXXII	10 261	3	220	116	179	84	13	177	88	132	276	82	-	-
07-284	Lomas de San Lorenzo II	XXXII	12 215	3	143	151	61	40	64	194	469	13	12	22	627	1
07-285	Lomas Estrella 2a. Secc. I	XXVIII	7 905	2	168	92	142	327	231	53	106	-	-	-	-	-
07-286	Lomas Estrella 2a. Secc. II	XXVIII	8 950	2	58	81	60	177	91	-	-	-	-	-	-	-
07-287	Reforma Política I	XXIX	4 887	1	44	196	81	-	-	-	-	-	-	-	-	-
07-288	Reforma Política II	XXIX	7 101	2	144	180	22	49	101	-	-	-	-	-	-	-
07-289	San Juan Xalpa I	XXVIII	10 017	3	26	37	61	327	80	23	42	198	244	-	-	-
07-290	San Juan Xalpa II	XXVIII	11 366	3	12	400	20	70	23	122	32	8	409	22	-	-
07-291	San Miguel Teotongo I	XXVI	10 692	3	32	45	243	19	320	139	305	243	-	-	-	-
07-292	San Miguel Teotongo II	XXVI	13 477	3	97	75	45	359	76	349	558	322	-	-	-	-
07-293	San Miguel Teotongo III	XXVI	10 889	3	80	165	54	74	29	277	264	552	-	-	-	-
07-294	San Miguel Teotongo IV	XXVI	6 812	2	602	288	50	311	151	-	-	-	-	-	-	-
07-295	Santa Cruz Meyehualco (U Hab) I	XXIII	9 642	2	88	32	172	209	170	157	66	359	220	-	-	-
07-296	Santa Cruz Meyehualco (U Hab) II	XXIII	8 611	2	228	191	93	0	115	152	102	462	63	76	-	-
07-297	Santa María Aztahuacan (Ej) I	XXIII	12 385	3	355	584	90	9	51	17	14	69	385	145	7	-
07-298	Santa María Aztahuacan (Ej) II	XXIII	11 012	3	79	50	359	16	15	99	91	131	381	241	-	-
07-299	Santa Martha Acatitla Nte. (Ampl) I	XXIII	7 168	2	234	276	215	290	29	15	105	-	-	-	-	-
07-300	Santa Martha Acatitla Nte. (Ampl) II	XXIII	8 133	2	14	26	201	139	80	126	85	209	-	-	-	-
07-301	Tepalcates I	XIX	8 283	2	68	452	262	40	-	-	-	-	-	-	-	-
07-302	Tepalcates II	XIX	5 477	2	122	112	236	-	-	-	-	-	-	-	-	-

Resultados de la votación por colonia o pueblo Iztapalapa (Continúa)

Clave	Colonia	Votación obtenida por fórmula				Votos nulos	Votación total			Participación (%)		
		13	14	15	16		MRVYO	Internet	Total	MRVYO	Internet	Total
07-262	Chinampac de Juárez I	-	-	-	-	67	811	584	1 395	8.95	6.45	15.40
07-263	Chinampac de Juárez II	-	-	-	-	49	587	112	699	7.51	1.43	8.95
07-264	Consejo Agrarista Mexicano I	-	-	-	-	54	1 223	551	1 774	10.23	4.61	14.85
07-265	Consejo Agrarista Mexicano II	-	-	-	-	32	993	181	1 174	11.02	2.01	13.03
07-266	Constitución de 1917 I	-	-	-	-	46	957	24	981	12.14	0.30	12.45
07-267	Constitución de 1917 II	-	-	-	-	19	692	115	807	13.67	2.27	15.94
07-268	Desarrollo Urbano Quetzalcóatl I	-	-	-	-	55	1 090	302	1 392	9.86	2.73	12.59
07-269	Desarrollo Urbano Quetzalcóatl II	36	186	-	-	50	1 412	229	1 641	11.49	1.86	13.35
07-270	Desarrollo Urbano Quetzalcóatl III	-	-	-	-	80	1 220	117	1 337	8.78	0.84	9.63
07-271	Ejército de Oriente (U Hab) I	-	-	-	-	225	1 129	188	1 317	15.31	2.55	17.86
07-272	Ejército de Oriente (U Hab) II	-	-	-	-	67	1 150	635	1 785	14.22	7.85	22.07
07-273	Ermita Zaragoza (U Hab) I	-	-	-	-	78	1 554	19	1 573	15.97	0.20	16.17
07-274	Ermita Zaragoza (U Hab) II	-	-	-	-	71	1 424	15	1 439	14.46	0.15	14.61
07-275	José López Portillo I	-	-	-	-	66	1 219	766	1 985	13.96	8.77	22.74
07-276	José López Portillo II	-	-	-	-	62	1 306	317	1 623	16.34	3.97	20.31
07-277	Juan Escutia I	-	-	-	-	37	515	308	823	5.99	3.58	9.57
07-278	Juan Escutia II	-	-	-	-	37	427	115	542	6.46	1.74	8.20
07-279	Leyes de Reforma 3a. Sección I	-	-	-	-	48	1 152	127	1 279	8.09	0.89	8.98
07-280	Leyes de Reforma 3a. Sección II	-	-	-	-	45	1 306	230	1 536	11.82	2.08	13.90
07-281	Lomas de la Estancia I	-	-	-	-	109	694	132	826	11.57	2.20	13.77
07-282	Lomas de la Estancia II	-	-	-	-	63	1 195	279	1 474	11.10	2.59	13.69
07-283	Lomas de San Lorenzo I	-	-	-	-	47	1 243	171	1 414	12.11	1.67	13.78
07-284	Lomas de San Lorenzo II	-	-	-	-	51	1 392	456	1 848	11.40	3.73	15.13
07-285	Lomas Estrella 2a. Secc. I	-	-	-	-	28	936	211	1 147	11.84	2.67	14.51
07-286	Lomas Estrella 2a. Secc. II	-	-	-	-	20	412	75	487	4.60	0.84	5.44
07-287	Reforma Política I	-	-	-	-	38	338	21	359	6.92	0.43	7.35
07-288	Reforma Política II	-	-	-	-	28	463	61	524	6.52	0.86	7.38
07-289	San Juan Xalpa I	-	-	-	-	29	909	158	1 067	9.07	1.58	10.65
07-290	San Juan Xalpa II	-	-	-	-	53	1 021	150	1 171	8.98	1.32	10.30
07-291	San Miguel Teotongo I	-	-	-	-	81	1 262	165	1 427	11.80	1.54	13.35
07-292	San Miguel Teotongo II	-	-	-	-	98	1 594	385	1 979	11.83	2.86	14.68
07-293	San Miguel Teotongo III	-	-	-	-	95	1 459	131	1 590	13.40	1.20	14.60
07-294	San Miguel Teotongo IV	-	-	-	-	148	1 369	181	1 550	20.10	2.66	22.75
07-295	Santa Cruz Meyehualco (U Hab) I	-	-	-	-	43	1 237	279	1 516	12.83	2.89	15.72
07-296	Santa Cruz Meyehualco (U Hab) II	-	-	-	-	71	1 461	92	1 553	16.97	1.07	18.04
07-297	Santa María Aztahuacan (Ej) I	-	-	-	-	58	1 462	322	1 784	11.80	2.60	14.40
07-298	Santa María Aztahuacan (Ej) II	-	-	-	-	44	1 367	139	1 506	12.41	1.26	13.68
07-299	Santa Martha Acatitla Nte. (Ampl) I	-	-	-	-	47	1 194	17	1 211	16.66	0.24	16.89
07-300	Santa Martha Acatitla Nte. (Ampl) II	-	-	-	-	54	879	55	934	10.81	0.68	11.48
07-301	Tepalcates I	-	-	-	-	50	847	25	872	10.22	0.30	10.53
07-302	Tepalcates II	-	-	-	-	55	512	13	525	9.35	0.24	9.59

**Resultados de la votación por colonia o pueblo
Iztapalapa (Continúa)**

Clave	Colonia	Distrito	Lista nominal	MRVYO	Votación obtenida por fórmula											
					1	2	3	4	5	6	7	8	9	10	11	12
07-303	Valle de San Lorenzo I	XXXII	6 622	2	54	168	152	147	16	94	116	85	-	-	-	-
07-304	Valle de San Lorenzo II	XXXII	6 131	2	138	24	80	14	160	6	47	164	14	-	-	-
07-305	Xalpa I	XXVI	5 477	2	16	44	67	144	198	77	238	60	38	-	-	-
07-306	Xalpa II	XXVI	9 889	2	73	77	26	162	70	77	47	269	106	206	-	-
07-307	Xalpa III	XXVI	12 008	3	368	192	78	23	617	32	71	15	43	185	295	-
07-308	2a. Ampliación Santiago Acahualtepec I	XXVI	6 423	2	89	21	27	369	188	-	-	-	-	-	-	-
07-309	2a. Ampliación Santiago Acahualtepec II	XXVI	11 721	3	60	86	28	82	181	35	54	178	117	127	-	-
07-313	Juan Escutia III	XIX	7 445	2	430	597	50	-	-	-	-	-	-	-	-	-
07-314	Las Peñas II	XXIX	1 445	1	118	117	-	-	-	-	-	-	-	-	-	-
07-315	Rotarios (U Hab)	XIX	417	1	26	21	45	-	-	-	-	-	-	-	-	-
07-316	Santa Bárbara (Barr) II	XXIV	3 768	1	36	51	63	26	182	90	82	53	11	2	-	-
07-317	Santa María Aztahuacan (U Hab)	XXIX	1 583	1	106	76	103	-	-	-	-	-	-	-	-	-
07-318	Tenorios (Ampl)	XXIX	3 159	1	156	174	4	27	-	-	-	-	-	-	-	-
07-252	Zona Militar Fave Sedena (U Hab)	XXVIII	-	1	-	-	-	-	-	-	-	-	-	-	-	-
Total			1 407 964	442	36 294	35 518	27 870	26 189	20 791	16 986	14 924	11 832	7 894	3 282	2 336	270

Resultados de la votación por colonia o pueblo Iztapalapa (Concluye)

Clave	Colonia	Votación obtenida por fórmula				Votos nulos	Votación total			Participación (%)		
		13	14	15	16		MRVYO	Internet	Total	MRVYO	Internet	Total
07-303	Valle de San Lorenzo I	-	-	-	-	32	773	91	864	11.67	1.37	13.05
07-304	Valle de San Lorenzo II	-	-	-	-	50	633	64	697	10.32	1.04	11.37
07-305	Xalpa I	-	-	-	-	48	893	37	930	16.30	0.68	16.98
07-306	Xalpa II	-	-	-	-	34	878	269	1 147	8.88	2.72	11.60
07-307	Xalpa III	-	-	-	-	75	1 835	159	1 994	15.28	1.32	16.61
07-308	2a. Ampliación Santiago Acahualtepec I	-	-	-	-	38	607	125	732	9.45	1.95	11.40
07-309	2a. Ampliación Santiago Acahualtepec II	-	-	-	-	39	848	139	987	7.23	1.19	8.42
07-313	Juan Escutia III	-	-	-	-	76	1 015	138	1 153	13.63	1.85	15.49
07-314	Las Peñas II	-	-	-	-	26	259	2	261	17.92	0.14	18.06
07-315	Rotarios (U Hab)	-	-	-	-	3	95	0	95	22.78	0.00	22.78
07-316	Santa Bárbara (Barr) II	-	-	-	-	31	537	90	627	14.25	2.39	16.64
07-317	Santa María Aztahuacan (U Hab)	-	-	-	-	40	317	8	325	20.03	0.51	20.53
07-318	Tenorios (Ampl)	-	-	-	-	27	383	5	388	12.12	0.16	12.28
07-252	Zona Militar Fave Sedena (U Hab)	-	-	-	-	-	-	-	-	-	-	-
Total		181	186	-	-	9 674	186 106	28 121	214 227	13.22	2	15.22

* Para facilitar la lectura, en adelante se empleará la abreviatura Pje.

NOTAS: En la colonia Zona Militar Fave Sedena (U Hab), clave 07-252, no se registraron fórmulas para contender en la Elección de los Comités Ciudadanos y los Consejos de los Pueblos 2013. Derivado de lo anterior, se descontaron de la lista nominal los ciudadanos de dicha colonia.

En la colonia La Colmena (U Hab), clave 07-105, se modificó el resultado del cómputo de la elección de comités ciudadanos y consejos de los pueblos 2013, con base en la resolución emitida por el TEDF identificada con la clave TEDF-JEL-169/2013.

FUENTE: Elaborado por la DEOYGE con base en la lista nominal proporcionada por el IFE (ajustada) con fecha de corte al 15 de junio de 2013, y los resultados de la votación emitida en la jornada electiva de los Comités Ciudadanos y los Consejos de los Pueblos 2013.

Integración de los comités ciudadanos y los consejos de los pueblos por número de fórmula ganadora Iztapalapa

Clave	Colonia	Distrito	Nombre del coordinador del Comité o Consejo	Fórmulas ganadoras y número de integrantes en el Comité o Consejo							
				Fórmula 1er. lugar	No. de integrantes	Fórmula 2do. lugar	No. de integrantes	Fórmula 3er. lugar	No. de integrantes	Fórmula 4to. lugar	No. de integrantes
07-001	Aculco (Pblo)	XXIV	Norberto Hernández Cabrera	3	5	4, 8	2, 2	-	-	-	-
07-002	Albarradas (U Hab)	XXII	Araceli Trejo Andrade	1	5	8	2	4	1	5	1
07-003	Alcanfores (U Hab)	XXXII	Salvador Fidel Monjardin Méndez	1	5	-	-	-	-	-	-
07-004	Allepetlali (U Hab)	XXXII	Gregoria Pinal Sierra	2	5	3	2	1	2	-	-
07-005	Álvaro Obregón	XIX	Liduvina Delgado Armendáriz	2	5	1	4	-	-	-	-
07-006	Álvaro Obregón (Fracc)	XIX	Vanessa Pérez Sánchez	3	5	1	2	5	1	4	1
07-007	Año de Juárez	XXXII	Carlos Marín Barajas	7	5	3	2	4	1	2	1
07-008	Antorcha Popular I (U Hab)	XIX	Karen Ilzet Rodríguez Vieyra	1	5	2	4	-	-	-	-
07-009	Apatlaco	XXIV	David Cedillo Larios	7	5	4	2	5	1	10	1
07-010	Arboledas	XXXII	Ángel Iván Hernández Trejo	1	5	2	4	-	-	-	-
07-011	Artículo 4to. Constitucional (U Hab)	XIX	Musio Agustín Salazar	1	5	2	4	-	-	-	-
07-012	Banjidal	XXIV	Flor de la Asunción González Chida	2	5	3	2	1	2	-	-
07-013	Barrancas de Guadalupe	XXIX	Dulce Samanta Avilés Bernal	1	5	2	2	3	1	4	1
07-014	Bellavista (U Hab)	XXXII	Virginia González Ortiz	7	5	6	2	3	1	4	1
07-015	Benito Juárez	XXVIII	Maribel Arregín Olvera	1	5	5	2	4	1	2	1
07-017	Cabeza de Juárez I (U Hab)	XIX	Olga Nacaspaca Villa	1	5	3	2	4	1	2	1
07-018	Cabeza de Juárez II (U Hab)	XIX	Juana Manzano Rodríguez	3	5	1	2	2	2	-	-
07-019	Cabeza de Juárez III (U Hab)	XIX	Matilde Cedillo López	2	5	1	4	-	-	-	-
07-020	Cacama	XXIV	Aydee Viridiana Pasco Enríquez	1	5	2	4	-	-	-	-
07-021	Campestre Potrero	XXVI	Ruth Mesas Montes	4	5	6	2	2	1	5	1
07-022	Cananea (U Hab)	XXXII	Ricardo Quezada Hernández	4	5	1	2	2	1	6	1
07-023	Carlos Hank González	XXIX	María del Rocío Benítez Pérez	8	5	5	2	7	1	3	1
07-024	Carmen Serdán (U Hab)	XXXII	Santiago Eduardo López Heras	1	5	2	4	-	-	-	-
07-025	Casa Blanca	XXXII	María Hilda Rodríguez González	4	5	3	2	2	1	1	1
07-026	Ce Cualli Ohtli (U Hab)	XXXII	Carina Aguilar Martínez	2	5	3	2	1	1	4	1
07-029	Chinampas de Santa María Tomatlán	XXVIII	Miguel Ángel Chávez Ibáñez	1	5	2	2	3	1	4	1
07-030	Citlalli	XXIX	José Roberto Arroyo Leal	5	5	2	2	8	1	10	1
07-031	Colonial Iztapalapa (Fracc)	XXII	Cynthia Magaly Cardona Pineda	5	5	3	2	2	1	1	1
07-032	Concordia Zaragoza (U Hab)	XXIII	Marbella Ochoa Saucedo	2	5	4	2	3	1	1	1
07-035	Cuchillas del Moral (U Hab)	XXII	Lidia Zarate Osorio	3	5	2	2	1	2	-	-
07-036	Cuitláhuac (U Hab)	XXIX	María Luciana Carmona Flores	1	5	5	2	3	1	4	1
07-037	Culhuacán (Pblo)	XXVIII	Luis Arturo Prieto Navarro	3	5	7	2	6	1	1	1
07-038	Degollado	XXIX	Juan Carlos Sotero Victoria	1	5	3	2	2	2	-	-
07-039	Degollado Chico	XXIX	Jorge Romero Fuentes	1	5	2	4	-	-	-	-
07-041	Dr. Alfonso Ortiz Tirado	XXII	José Martínez Tejeda	2	5	4	2	3	1	1	1
07-042	Ejército de Agua Prieta	XIX	Anahi Jasmín Ruiz Elizalde	6	5	1	2	4	1	2	1
07-044	Ejército Constitucionalista	XIX	Ana Isela Islas Machorro	7	5	5	2	4	1	11	1
07-045	Ejército Constitucionalista II (U Hab)	XIX	María Angélica Valencia Reyes	1	5	3	2	2	2	-	-

Integración de los comités ciudadanos y los consejos de los pueblos por número de fórmula ganadora Iztapalapa (Continúa)

Clave	Colonia	Distrito	Nombre del coordinador del Comité o Consejo	Fórmulas ganadoras y número de integrantes en el Comité o Consejo							
				Fórmula 1er. lugar	No. de integrantes	Fórmula 2do. lugar	No. de integrantes	Fórmula 3er. lugar	No. de integrantes	Fórmula 4to. lugar	No. de integrantes
07-046	Ejército Constitucionalista, Supermanzana I (U Hab)	XIX	Edith Rojas Ortega	2	5	3	2	4	1	1	1
07-047	Ejército Constitucionalista, Supermanzana II (U Hab)	XIX	Elizabeth Zetina Páez	3	5	6	2	5	1	4	1
07-048	Ejército Constitucionalista, Supermanzana III (U Hab)	XIX	Rosa Delia Gómez Nájera	5	5	1	2	3	1	2	1
07-049	Ejército de Oriente II (U Hab)	XIX	María Victoria Olvera Gómez	2	5	4	2	1	1	3	1
07-050	El Edén	XXIII	Jesús Segovia Tovar	4	5	1	2	5	1	2	1
07-051	El Manto	XXVIII	Mónica Monserrat Serrano García	9	5	3	2	12	1	13	1
07-052	El Manto-Plan de Iguala	XXVIII	Sara Zacarías Ramírez	3	5	1	2	2	2	-	-
07-053	El Mirador	XXVIII	Adela Yllescas Reyes	1	5	4	2	8	1	3	1
07-054	El Molino	XXXII	Georgina Huerta Elizalde	2	5	5	2	1	1	6	1
07-055	El Molino	XXVIII	Eloísa Ramírez Hernández	3	5	2	2	4	1	1	1
07-056	El Prado	XXIV	Martha Elena Martínez Elizalde	2	5	1	4	-	-	-	-
07-057	El Retoño	XXIV	Yolanda Peralta León	1	5	3	2	2	1	4	1
07-058	El Rodeo	XXXII	Rosario Solís Navarrete	1	5	6	2	3	1	5	1
07-059	El Rosario	XXXII	Guadalupe Beatriz Sánchez Romero	6	5	2	2	5	1	4	1
07-060	El Santuario	XXVIII	Ruth Carmen Ramos Ramírez	1	5	3	2	7	1	2	1
07-061	El Santuario (Ampl)	XXVIII	Esther Campos Meza	2	5	4	2	10	1	7	1
07-062	El Sifón	XXIV	María Isabel González Sánchez	1	5	3	2	6	1	7	1
07-063	El Triángulo	XXXII	Israel Benítez Gómez	1	5	4	2	8	1	6	1
07-064	El Triunfo	XXIV	Beatriz Ávila Sánchez	4	5	3	2	2	1	1	1
07-065	El Triunfo (Ampl)	XXIV	Karen Stephanie Ávila Bonilla	2	5	7	2	1	1	6	1
07-066	El Vergel	XXVIII	Tomasa Pérez González	9	5	7	2	3	1	4	1
07-067	El Vergel Triángulo de Las Agujas I (U Hab)	XXVIII	Carlos Vázquez Delgadillo	3	5	4	2	1	1	2	1
07-068	El Vergel Triángulo de Las Agujas II (U Hab)	XXVIII	Manuel Velasco Miranda	3	5	2	2	4	1	1	1
07-069	Emiliano Zapata (Ampl)	XXVI	Carmen Erendira Lucas Franco	2	5	5	2	4	1	1	1
07-071	Escuadrón 201	XXIV	Alma Marcela Rosales Cerón	7	5	6	2	8	1	4	1
07-072	Estado de Veracruz	XXVIII	Faustino Mateos Vázquez	2	5	1	2	4	1	3	1
07-073	Estrella Culhuacán	XXVIII	Juana Pescina Márquez	1	5	2	2	5	1	4	1
07-074	Estrella del Sur	XXVIII	Socorro Meza Martínez	8	5	6	2	5	1	1	1
07-075	F P F V (Predio El Molino) (U Hab)	XXXII	Rocío Resándiz López	1	5	2	2	4	1	3	1
07-076	Francisco Villa	XXIX	María del Refugio Ángel Mendoza	5	5	6	2	2	1	3	1
07-077	Fuego Nuevo	XXVIII	Ricardo Landín González	1	5	8	2	7	1	6	1
07-078	Fuentes de Zaragoza (U Hab)	XXIII	Jesús Roberto Lemus García	1	5	2	2	3	2	-	-
07-079	Fuerte de Loreto-La Antena (U Hab)	XIX	Aidee Rodríguez Montalbán	3	5	5	2	2	1	1	1
07-080	Gama Gavilán (U Hab)	XXII	Tlalli Abigail Tenorio Jacobo	1	5	3	2	2	2	-	-
07-081	Gavilán (U Hab)	XXII	Luis Armando Martínez Lima	6	5	1	2	3	1	4	1
07-082	Granjas Esmeralda	XXVIII	Víctor Hugo Martínez Flores	2	5	1	2	3	2	-	-
07-083	Granjas Estrella I	XXVIII	Enrique Hernández Ruiz	3	5	1	2	4	1	2	1

Integración de los comités ciudadanos y los consejos de los pueblos por número de fórmula ganadora Iztapalapa (Continúa)

Clave	Colonia	Distrito	Nombre del coordinador del Comité o Consejo	Fórmulas ganadoras y número de integrantes en el Comité o Consejo							
				Fórmula 1er. lugar	No. de integrantes	Fórmula 2do. lugar	No. de integrantes	Fórmula 3er. lugar	No. de integrantes	Fórmula 4to. lugar	No. de integrantes
07-084	Granjas Estrella II	XXVIII	Nayeli Xtanli Lucío Narváez	1	4	2, 3	2, 2	4	1	-	-
07-085	Granjas Estrella III	XXVIII	Estela Águila Hernández	2	5	1	2	3	2	-	-
07-086	Granjas San Antonio	XXIV	Ana Alicia Beatriz Pech Gamboa	2	5	3	2	1	2	-	-
07-087	Guadalupe (Barr)	XXXII	Margarita De La Cruz Velázquez	3	5	2	2	1	1	4	1
07-088	Guadalupe del Moral	XXII	Alfredo Granados Cano	3	5	1	2	2	1	5	1
07-089	Guelatao de Juárez I (U Hab)	XIX	Juana Granados Garrido	4	5	1	2	2	1	3	1
07-090	Guelatao de Juárez II (U Hab)	XIX	José Trinidad Hernández Batres	2	5	3	2	1	2	-	-
07-091	Héroes de Churubusco	XXIV	Rosa Icela Córdova Galindo	1	5	2	2	4	1	3	1
07-092	Huaspungo (U Hab)	XXXII	Juan Arturo Cervantes Peralta	1	5	-	-	-	-	-	-
07-093	Huitzico-La Poblana	XXVI	Domitila de Jesús Doroteo	1	5	2	2	3	1	5	1
07-094	Ignacio Zaragoza (U Hab)	XIX	Cristian Ramón Durán Morales	1	5	-	-	-	-	-	-
07-095	Insurgentes	XXIX	Yolanda Cruz Pérez	1	5	7	2	5	1	2	1
07-096	Ixtlahuacan	XXVI	Israel Crespo Romero	5	5	8	2	7	1	4	1
07-097	Jacarandas	XXII	Erika Guadalupe Rodríguez Hernández	5	5	3	2	6	1	7	1
07-098	Jardines de Churubusco	XXIV	José Luis Martínez Méndez	2	5	1	2	5	1	3	1
07-099	Jardines de San Lorenzo	XXXII	Verónica Rodríguez Jiménez	3	5	1	2	5	1	8	1
07-101	José María Morelos y Pavón (U Hab)	XIX	María Candelaria Arcos Vázquez	1	5	-	-	-	-	-	-
07-103	Justo Sierra	XXIV	Rogelia Pérez de Tejada Jaime	1	5	-	-	-	-	-	-
07-104	La Asunción (Barr)	XXIV	Areli Peralta Peralta	7	5	5	2	1	1	8	1
07-105	La Colmena (U Hab)	XXIII	Belem Vázquez Regalado	5	5	3, 6	2	-	-	-	-
07-106	La Era	XXIX	Heriberto Eufracio Enríquez	1	5	3	2	2	1	5	1
07-107	La Esperanza	XXXII	Alejandra Juárez Téllez	3	5	4	2	2	1	1	1
07-108	La Estación	XXXII	María Guadalupe Pérez Olvera	1	5	2	4	-	-	-	-
07-109	La Joya	XIX	Sabina López Morales	2	5	1	2	3	2	-	-
07-110	La Joyita	XIX	Erika Salazar Hurtado	1	5	-	-	-	-	-	-
07-111	La Magueyera	XXIX	Jessica Guerrero Flores	4	5	5	2	3	1	1	1
07-112	La Nueva Rosita	XXIV	Josué Yair González Martínez	1	5	8	2	7	1	9	1
07-113	La Planta	XXXII	Lizeth Campos Mendoza	1, 7	3, 3	4	2	8	1	-	-
07-114	La Polvorilla	XXXII	Rosa Rodríguez Álvarez	4	5	2	2	3	1	5	1
07-115	La Polvorilla (Ampl)	XXXII	Delfino Gabriel Cruz Santos	4	5	2	2	1	1	3	1
07-116	La Regadera	XXII	María Guadalupe Pantoja Ponce	4	5	3	2	1, 2	1, 1	-	-
07-117	Las Américas (U Hab)	XXII	Juan Carlos Miranda Maya	1	5	3	2	5	1	2	1
07-118	Las Peñas I	XXIX	Roberto Cruz López	4	5	1	2	2	1	3	1
07-119	Leyes de Reforma 1a. Sección	XXII	Ana Lilia Flores Galindo	1	5	2	2	9	1	6	1
07-120	Leyes de Reforma 2a. Sección	XXII	Flor Jazmín Lastiri Ángeles	7	5	9	2	4	1	6	1
07-124	Lomas de Santa Cruz Meyehualco	XXIX	Karina Patricia García Lovera	3	5	6	2	7	1	1	1
07-125	Lomas de Zaragoza	XXVI	Jorge Antonio Rendón Hernández	6	5	2	2	4	1	5	1
07-126	Lomas El Manto	XXVIII	Ascensión Ávila Chávez	4	5	3	2	5	1	1	1
07-127	Lomas Estrella III (U Hab)	XXVIII	Fernando Solórzano Ramos	1	5	2	4	-	-	-	-
07-128	Lomas Estrella 1a. Secc. (Fracc)	XXVIII	María Enriqueta Sigler Rangel	1	5	-	-	-	-	-	-
07-130	Los Ángeles	XXIX	Ma. Guadalupe Ávalos Galván	7	5	4	2	5	1	1	1

Integración de los comités ciudadanos y los consejos de los pueblos por número de fórmula ganadora Iztapalapa (Continúa)

Clave	Colonia	Distrito	Nombre del coordinador del Comité o Consejo	Fórmulas ganadoras y número de integrantes en el Comité o Consejo							
				Fórmula 1er. lugar	No. de integrantes	Fórmula 2do. lugar	No. de integrantes	Fórmula 3er. lugar	No. de integrantes	Fórmula 4to. lugar	No. de integrantes
07-131	Los Ángeles Apanoaya	XXIX	Cándida Victoria Martínez Suárez	1	5	5	2	2	1	4	1
07-132	Los Cipreses	XXVIII	Guillermo Jesús Calva Márquez	6	5	5	2	3	1	4	1
07-133	Los Picos VI B	XXIV	Rosa María Flores Rojas	2	5	5	2	6	1	1	1
07-134	Los Reyes (Ampl)	XXVIII	Noemí Peralta García	7	5	10	2	3	1	4	1
07-135	Los Reyes (Pblo)	XXVIII	Luciano Olivares Nava	4	5	9	2	1	1	7	1
07-136	Margarita Maza de Juárez (U Hab)	XXII	Alicia Monroy Díaz	1	5	3	2	2	2	-	-
07-137	Magdalena Atlazolpa (Pblo)	XXIV	Sarahi del Carmen Verde Guido	7	5	1	2	4	1	6	1
07-138	Mexicaltzingo (Pblo)	XXIV	Mireya de Jesús Reyes Romero	3	5	1	2	4	1	2	1
07-139	Miguel de la Madrid Hurtado	XXVI	Sebastián Felipe Alvarado Santos	7	5	2	2	6	1	1	1
07-140	Minas Polvorilla (U Hab)	XXXII	Cristina Tejada Cruz	2	5	-	-	-	-	-	-
07-141	Minerva	XXVIII	Vicente Hernández Serrano	4	5	1	2	3	1	2	1
07-142	Mirasoles (U Hab)	XXXII	Berenice Delgado Montalvo	3	5	5	2	6	1	2	1
07-143	Miravalle	XXVI	Juana Torres Ramírez	5	5	3	2	2	1	4	1
07-144	Mixcoatl	XXIX	Sonia Rivera Arellano	3	5	1	2	4	1	6	1
07-145	Modelo (U)	XXIV	María del Rosario Medina Rodríguez	2	5	1	2	3	1	5	1
07-146	Monte Albán	XXIII	María Guadalupe Avilés Moreno	3	5	2	2	1	1	4	1
07-147	Moyocoyani (U Hab)	XXXII	Norma Ortega Márquez	2	5	1	4	-	-	-	-
07-148	Na Hal Ti (U Hab)	XXXII	Fernando Jiménez Trujillo	4	5	3	2	1	1	2	1
07-149	Norma ISSSTE (U Hab)	XXII	Rodolfo Carrillo Silva	3	5	2	2	1	2	-	-
07-150	Nueva Generación (U Hab)	XXXII	Leticia Martínez Loyola	2	5	1	2	3	2	-	-
07-151	Palmitas	XXIX	José Ulises Hernández Narváez	4	5	2	2	3	1	1	1
07-152	Paraíso	XIX	Ma. Guadalupe Valencia Aparicio	4	5	3	2	5	1	2	1
07-153	Paraíso (Ampl)	XIX	Mariela Lizbeth Onofre Torres	2	5	1	4	-	-	-	-
07-154	Paraje San Juan	XXIX	Miriam América Avalos Galván	4	5	1	2	6	1	9	1
07-155	Paraje Zacatepec	XXIII	Francisca Quintana Ramírez	5	5	4	2	8	1	6	1
07-156	Parajes Buenavista (Tetecon)	XXIX	Ricardo Fuentes Valle	3	5	1	2	5	1	2	1
07-157	Paseos de Churubusco	XXII	Ángel Adrián Mejía Martín	4	5	6	2	2	1	1	1
07-158	Peñón Viejo (U Hab)	XIX	Omar Jahir Juárez Zúñiga	3	5	1	2	2	2	-	-
07-159	Plenitud (U Hab)	XXXII	David Sánchez Barbosa	1	5	-	-	-	-	-	-
07-160	Plutarco Elías Calles (U Hab)	XXII	Alejandro García Muñoz	2	5	1	2	3	2	-	-
07-161	Predio Degollado	XXIX	Rosa María Guadalupe Cuéllar Barrera	1	5	3	2	2	2	-	-
07-162	Presidentes de México	XXXII	Selene María de la Luz Galicia Rivero	11	5	5	2	2	1	1	1
07-163	Privada Gavilán (U Hab)	XXII	Ana Lilia Rivera Robles	4	5	2	2	1	1	3	1
07-164	Progresista	XXII	Laura Dolores Zúñiga Montiel	3	5	6	2	8	1	4	1
07-165	Progreso del Sur	XXVIII	Ignacio Acosta Robledo	2	5	4	2	3	1	1	1
07-166	Puente Blanco	XXXII	Israel López Hernández	1	5	5	2	3	1	2	1
07-167	Purísima Atlazolpa	XXIV	Oswaldo Andrés Méndez Pérez	2	5	3	2	1	2	-	-
07-168	Purísima I	XIX	Eduardo Mondragón Moreno	1	5	2	4	-	-	-	-
07-169	Real del Moral (Fracc)	XXII	María Esther del Consuelo Ceja León	2	5	3	2	1	2	-	-
07-171	Renovación	XIX	Jimena Montserrat Hernández Gutiérrez	1	5	4	2	5	1	2	1
07-172	Ricardo Flores Magón	XXVIII	Yaquelin Guzmán Guillen	1	5	2	2	3	1	5	1

Integración de los comités ciudadanos y los consejos de los pueblos por número de fórmula ganadora Iztapalapa (Continúa)

Clave	Colonia	Distrito	Nombre del coordinador del Comité o Consejo	Fórmulas ganadoras y número de integrantes en el Comité o Consejo							
				Fórmula 1er. lugar	No. de integrantes	Fórmula 2do. lugar	No. de integrantes	Fórmula 3er. lugar	No. de integrantes	Fórmula 4to. lugar	No. de integrantes
07-173	Ricardo Flores Magón (Ampl)	XXVIII	Mucío Acevedo Rivera	3	5	2	2	1	1	4	1
07-174	Rinconada El Molino	XXXII	Alondra Valeria de Jesús Mosso	1	5	2	2	4	1	3	1
07-175	San Andrés Tetepilco (Pblo)	XXIV	Rodrigo Rodríguez Leal	6	5	2	2	4	1	3	1
07-176	San Andrés Tomatlán (Pblo)	XXVIII	Jorge Gerónimo Hernández Flores	4	5	7	2	8	1	1	1
07-177	San Antonio (Barr)	XXXII	Beatriz Jiménez Pérez	8	5	3	2	6	1	10	1
07-178	San Antonio Culhuacán (Barr)	XXVIII	Carlos Eduardo Valdez Nájera	9	5	4	2	1	1	5	1
07-179	San Francisco Apolocalco	XXVI	Gabriel Joaquín Crespo Cortes	3	5	2	2	5	1	1	1
07-180	San Ignacio (Barr)	XXIV	Juan Luis Granados Villanueva	8	5	1	2	5	1	2	1
07-181	San José (Barr)	XXIV	Claudia Isabel Valerio Mera	1	5	2	2	4	1	5	1
07-182	San José Aculco	XXIV	Víctor Manuel Osorio Pérez	4	5	3	2	7	1	1	1
07-183	San José Buenavista	XXIX	Leticia Guzmán Castro	1	5	2	2	3	1	5	1
07-184	San Juan 2a. Ampliación (Pje)	XXXII	María Guadalupe Enríquez Cuevas	1	5	3	2	4	1	2	1
07-185	San Juan Cerro (Pje)	XXVIII	Vicente Flores Reyes	6	5	1	2	7	1	5	1
07-186	San Juan Joya (Pje)	XXXII	María de Lourdes Mendoza Arriaga	1	5	2	2	5	1	3	1
07-188	San Juanico Nextipac (Pblo)	XXIV	Reyna Aidee Rosas Velázquez	3	5	2	2	1	1	4	1
07-189	San Lorenzo 870 (U Hab)	XXXII	María Yolanda Alcantar Martínez	1	5	2	4	-	-	-	-
07-190	San Lorenzo Tezonco (Barr)	XXXII	Imelda Ambriz Zacarías	3	5	2	2	5	1	4	1
07-191	San Lorenzo Tezonco (Pblo)	XXXII	Marcela Ríos Juárez	2	5	6	2	5	1	3	1
07-192	San Lorenzo Tezonco 1 (U Hab)	XXXII	Severiano Vázquez Jiménez	3	5	4	2	5	1	2	1
07-193	San Lorenzo Tezonco II (U Hab)	XXXII	Ofelia Jiménez del Río	2	5	1	4	-	-	-	-
07-194	San Lorenzo Xicoténcatl (Pblo)	XXIII	José Villegas Cotera	3	5	1	2	2	2	-	-
07-195	San Lucas (Barr)	XXIV	Sonia Cruz Santos	8	5	4	2	6	1	9	1
07-196	San Miguel (Barr)	XXII	José Luis Patiño Salgado	6	5	11	2	3	1	1	1
07-198	San Nicolás Tolentino I	XXVIII	Ma. Duina Peña Gutiérrez	3	5	5	2	4	1	9	1
07-199	San Nicolás Tolentino II	XXVIII	Jessica Delgadillo Rodríguez	2	5	3	2	1	1	4	1
07-200	San Pablo (Barr)	XXIV	Francisco Mejía Chávez	3	5	2	2	1	1	4	1
07-201	San Pablo I, II y V-Lomas del Paraíso	XXVI	Alejandra Ortiz	2	5	5	2	6	1	4	1
07-202	San Pedro (Barr)	XXIV	José Alejandro Ramírez Olmos	8	5	6	2	5	1	2	1
07-203	San Sebastián Tecoloxtitlán (Pblo)	XXIII	Sergio Cabrera Sánchez	1	5	5	2	7	1	9	1
07-204	San Simón Culhuacán (Barr)	XXVIII	José Luis Pérez Salazar	7	5	2	2	8	1	3	1
07-205	Santa Bárbara (Barr) I	XXIV	Esperanza Villalobos Pérez	9	5	2	2	1	1	3	1
07-206	Santa Cruz Meyehualco (Pblo)	XXIX	Valeria Yarave Santander García	6	5	7	2	1	1	8	1
07-208	Santa Cruz VI (U Hab)	XXXII	Francisco Javier Herrera Hernández	1	5	-	-	-	-	-	-
07-209	Santa Cruz VII (U Hab)	XXXII	Carlos Elizalde Cervantes	1	5	-	-	-	-	-	-
07-211	Santa María del Monte	XXVIII	Roberto Nieto Cruz	1	5	2	4	-	-	-	-
07-212	Santa María Tomatlán	XXVIII	Cecilia Gutiérrez Garay	4	5	1	2	3	1	2	1
07-213	Santa María Tomatlán (Ampl)	XXVIII	Patricia Guzmán Monroy	5	5	9	2	2	1	8	1
07-214	Santa María Tomatlán (Pblo)	XXVIII	Consuelo Valderrama Moya	2	5	8	2	9	1	7	1
07-215	Santa Martha Acatitla	XXIII	Esmeralda Eligio Nequiz	4	5	5	2	2	1	9	1
07-216	Santa Martha Acatitla Sur (Ampl)	XXIII	Arturo Mercado Cedillo	2	5	3	2	6	1	4	1
07-217	Santa Martha Acatitla_(Pblo)	XXIII	Arturo Gutiérrez Serrano	4	5	2	2	6	1	3	1

Integración de los comités ciudadanos y los consejos de los pueblos por número de fórmula ganadora Iztapalapa (Continúa)

Clave	Colonia	Distrito	Nombre del coordinador del Comité o Consejo	Fórmulas ganadoras y número de integrantes en el Comité o Consejo							
				Fórmula 1er. lugar	No. de integrantes	Fórmula 2do. lugar	No. de integrantes	Fórmula 3er. lugar	No. de integrantes	Fórmula 4to. lugar	No. de integrantes
07-219	Santiago Acahualtepec (Pblo)	XXVI	Tomás Castillo Rivera	3	5	2	2	4	1	1	1
07-220	Sector Popular	XXIV	Francisco Antonio Alonso Zenil	7	5	4	2	1	1	2	1
07-221	Sideral	XXII	María Estela Isidra Celia Juárez Coba	3	5	2	2	1	1	4	1
07-222	Sierra del Valle	XXIX	Hilaria Martínez Aguado	2	5	1	2	4	1	3	1
07-223	Sinatel	XXIV	Hilda Esquinca Sánchez	2	5	1	4	-	-	-	-
07-224	Sinatel (Ampl)	XXIV	José Octavio Espinosa Ortiz	3	5	1	2	2	1	4	1
07-225	Solidaridad el Salado (U Hab)	XXIII	Teresa Martínez Arellano	4	5	5	2	2	1	3	1
07-226	Santa Isabel Industrial	XXVIII	Patricia Romero Núñez	1	5	2	2	3	2	-	-
07-227	Santa María Aztahuacan (Pblo)	XXIII	María del Carmen Luna Aguilera	7	5	8	2	1	1	3	1
07-229	Tenorios	XXIX	María Elizabeth Cruz Ríos	7	5	9	2	3	1	4	1
07-231	Texcoco el Salado	XXIII	Carlos Carapia Laureano	2	5	1	4	-	-	-	-
07-232	Tlaltenco (U Hab)	XXXII	Verónica Vera Miranda	2	5	3	2	1	2	-	-
07-233	Tlanezicalli (U Hab)	XXXII	Abel Isaías Reyes Trejo	1	5	2	4	-	-	-	-
07-234	Tula (Barr)	XXVIII	Venancio Lino Galicia	1	5	3	2	2	2	-	-
07-235	Uscovi (U Hab)	XXXII	Merlina Ávila Villavicencio	1	5	4	2	2	1	3	1
07-236	Valle de Luces (U Hab)	XXVIII	Josué Silvestre Fernández	3	5	6	2	5	1	4	1
07-237	Valle de Luces I	XXVIII	Carlos Adrián Guadarrama Pérez	5	5	3	2	1	1	2	1
07-238	Valle de Luces II	XXVIII	Elizabeth Pérez Téllez	1	5	-	-	-	-	-	-
07-240	Valle del Sur	XXVIII	Dulce Lizbeth López Santos	8	5	1	2	5	1	6	1
07-241	Veracruzana (Ampl)	XXVIII	Alejandro Antonio Cuevas Almeralla	4	5	1, 3	2, 2	-	-	-	-
07-242	Vicente Guerrero-Súper Manzana 1 (U Hab)	XXII	Maribel Cuevas Acevedo	3	5	1	2	4	1	7	1
07-243	Vicente Guerrero-Súper Manzana 2 (U Hab)	XXII	Zoe Cabrera Rivero	6	5	7	2	1	1	5	1
07-244	Vicente Guerrero-Súper Manzana 3 (U Hab)	XXII	José Alejandro Silva Castro	2	5	1	2	4	1	9	1
07-245	Vicente Guerrero-Súper Manzana 4 (U Hab)	XXII	Karem Isabel Castalleda Paredes	7	5	4	2	10	1	2	1
07-246	Vicente Guerrero-Súper Manzana 5 (U Hab)	XXII	Areli Amalia Ávila Butrón	7	5	2	2	10	1	9	1
07-247	Vicente Guerrero-Súper Manzana 6 (U Hab)	XXII	Gema Cruz	2	5	6	2	3	1	5	1
07-248	Vicente Guerrero-Súper Manzana 7 (U Hab)	XXII	Verónica Guadalupe Treviño Lara	2	5	5	2	1	1	6	1
07-250	Xopa (U Hab)	XXIV	Nidia Isabel Ancheyta Fernández	1	5	3	2	2	2	-	-
07-251	Zacahuitzco	XXIV	Teresita Estrada Rodríguez	2	5	3	2	1	1	4	1
07-253	12 de Diciembre	XXVIII	Raymundo Rafael Molina Gutiérrez	6	5	5	2	2	1	1	1
07-254	1a. Ampliación Santiago Acahualtepec	XXVI	Carlos Rojas Zamora	2	5	4	2	3	1	1	1
07-256	8a. de San Miguel (Ampl)	XXIX	Blanca Estela Salgado Reyes	2	4	1	2	3	1	4, 5	1, 1
07-257	9 1/2-Francisco Villa (Ejército Constitucionalista) (Conj Hab)	XIX	Juan Gabriel Miranda Valdez	2	5	1	4	-	-	-	-
07-258	Buenavista I	XXIX	Socorro Hernández Castilla	8	5	6	2	4	1	1	1
07-259	Buenavista II	XXIX	Claudia Teresa Gutiérrez Escobar	6	5	7, 8	2, 2	-	-	-	-

Integración de los comités ciudadanos y los consejos de los pueblos por número de fórmula ganadora Iztapalapa (Continúa)

Clave	Colonia	Distrito	Nombre del coordinador del Comité o Consejo	Fórmulas ganadoras y número de integrantes en el Comité o Consejo							
				Fórmula 1er. lugar	No. de integrantes	Fórmula 2do. lugar	No. de integrantes	Fórmula 3er. lugar	No. de integrantes	Fórmula 4to. lugar	No. de integrantes
07-260	Cerro de la Estrella I	XXVIII	María Ascensión Moran Molina	3	5	8	2	1	1	4	1
07-261	Cerro de la Estrella II	XXVIII	María Guadalupe Victoria López Lozano	4	5	9	2	7	1	2	1
07-262	Chinampac de Juárez I	XIX	Perla Ivett Castillo Velázquez	1	5	4	2	2	1	3	1
07-263	Chinampac de Juárez II	XIX	Gloria Silva Ramírez	6	5	8	2	2	1	1	1
07-264	Consejo Agrarista Mexicano I	XXXII	Ma. Sonia del Carmen Rodríguez González	1	5	6	2	4	1	5	1
07-265	Consejo Agrarista Mexicano II	XXXII	María Luisa Hernández Cervantes	9	5	4	2	2	1	5	1
07-266	Constitución de 1917 I	XXII	María Elena Palafox Marín	1	5	4	2	5	1	2	1
07-267	Constitución de 1917 II	XXII	Miguel Ángel Guadarrama Hernández	2	5	4	2	6	1	3	1
07-268	Desarrollo Urbano Quetzalcóatl I	XXIX	Fidencio Cebada García	6	5	4	2	2	1	8	1
07-269	Desarrollo Urbano Quetzalcóatl II	XXIX	Filiberto Flores Santaella	9	5	8	2	10	1	14	1
07-270	Desarrollo Urbano Quetzalcóatl III	XXIX	Rocío Méndez Marín	10	5	4	2	7	1	5	1
07-271	Ejército de Oriente (U Hab) I	XIX	Graciliano Girón Sánchez	2	5	3	2	1	2	-	-
07-272	Ejército de Oriente (U Hab) II	XIX	Miguel Ángel Tadeo Alcántara	5	5	2	2	4	1	3	1
07-273	Ermita Zaragoza (U Hab) I	XXIII	Vianet Salazar Corona	3	5	5	2	1	1	2	1
07-274	Ermita Zaragoza (U Hab) II	XXIII	Alejandra Roberta Sandoval Esquivel	1	5	2	2	4	1	5	1
07-275	José López Portillo I	XXXII	Marcos Cecilio Pérez Carvajal	4	5	2	2	3	1	5	1
07-276	José López Portillo II	XXXII	Adalberto Andrade Vázquez	9	5	1	2	7	1	6	1
07-277	Juan Escutia I	XIX	Leticia Piña Mora	1	5	2	4	-	-	-	-
07-278	Juan Escutia II	XIX	Liliana Chávez Servín	1	5	3	2	4	1	2	1
07-279	Leyes de Reforma 3a. Sección I	XXII	Jessica Candelaria Miranda Real	2	5	6	2	4	1	1	1
07-280	Leyes de Reforma 3a. Sección II	XXII	M. Guadalupe Real Miranda	5	5	1	2	7	1	9	1
07-281	Lomas de la Estancia I	XXVI	Xochitl Ortiz Canales	2	5	1	2	4	1	3	1
07-282	Lomas de la Estancia II	XXVI	Germán García Barrios	8	5	9	2	3	1	1	1
07-283	Lomas de San Lorenzo I	XXXII	Lorena Cruz Pacheco	9	5	1	2	3	1	6	1
07-284	Lomas de San Lorenzo II	XXXII	Marco Antonio García Brito	11	5	7	2	6	1	2	1
07-285	Lomas Estrella 2a. Secc. I	XXVIII	Maribel Azuara Oviedo	4	5	5	2	1	1	3	1
07-286	Lomas Estrella 2a. Secc. II	XXVIII	Ruth Hernández Granados	4	5	5	2	2	1	3	1
07-287	Reforma Política I	XXIX	María Esther Rosado Hernández	2	5	3	2	1	2	-	-
07-288	Reforma Política II	XXIX	Rogelio Fragoso Zarco	2	5	1	2	5	1	4	1
07-289	San Juan Xalpa I	XXVIII	José Antonio Castro Fernández del Campo	4	5	9	2	8	1	5	1
07-290	San Juan Xalpa II	XXVIII	Rafael Aramburú Rodríguez	9	5	2	2	6	1	4	1
07-291	San Miguel Teotongo I	XXVI	Alberto Moreno Montero	5	5	7	2	3, 8	1, 1	-	-
07-292	San Miguel Teotongo II	XXVI	Daniel Serrano Contreras	7	5	4	2	6	1	8	1
07-293	San Miguel Teotongo III	XXVI	Guadalupe Susana González Barenas	8	5	6	2	7	1	2	1
07-294	San Miguel Teotongo IV	XXVI	Alfredo Mondragón Álvarez	1	5	4	2	2	1	5	1
07-295	Santa Cruz Meyehualco (U Hab) I	XXIII	Rosa Nelly Urrutia Castañeda	8	5	9	2	4	1	3	1
07-296	Santa Cruz Meyehualco (U Hab) II	XXIII	Humberto Velázquez Labrada	8	5	1	2	2	1	6	1
07-297	Santa María Aztahuacan (Ej) I	XXIII	María Victoria Ortiz Hernández	2	5	9	2	1	1	10	1
07-298	Santa María Aztahuacan (Ej) II	XXIII	Violeta Aguilar Alvarado	9	5	3	2	10	1	8	1

Integración de los comités ciudadanos y los consejos de los pueblos por número de fórmula ganadora Iztapalapa (Concluye)

Clave	Colonia	Distrito	Nombre del coordinador del Comité o Consejo	Fórmulas ganadoras y número de integrantes en el Comité o Consejo							
				Fórmula 1er. lugar	No. de integrantes	Fórmula 2do. lugar	No. de integrantes	Fórmula 3er. lugar	No. de integrantes	Fórmula 4to. lugar	No. de integrantes
07-299	Santa Martha Acatitla Nte. (Ampl) I	XXIII	María Guadalupe Rodríguez Castro	4	5	2	2	1	1	3	1
07-300	Santa Martha Acatitla Nte. (Ampl) II	XXIII	Domitila Reyes Barrientos	8	5	3	2	4	1	6	1
07-301	Tepalcates I	XIX	Iván Moisés Ochoa Sil	2	5	3	2	1	1	4	1
07-302	Tepalcates II	XIX	Pedro David Ochoa Sil	3	5	1	2	2	2	-	-
07-303	Valle de San Lorenzo I	XXXII	María Eduwiges Salceda Hernández	2	5	3	2	4	1	7	1
07-304	Valle de San Lorenzo II	XXXII	Rosalinda Rubio Paredes	8	5	5	2	1	1	3	1
07-305	Xalpa I	XXVI	Florencio Felipe Espinosa Celis	7	5	5	2	4	1	6	1
07-306	Xalpa II	XXVI	Reyna Rivera Cárdelas	8	5	10	2	4	1	9	1
07-307	Xalpa III	XXVI	Genaro Pedro Acosta Pérez	5	5	1	2	11	1	2	1
07-308	2a. Ampliación Santiago Acahualtepec I	XXVI	Liliana González Elizalde	4	5	5	2	1	1	3	1
07-309	2a. Ampliación Santiago Acahualtepec II	XXVI	Alma Mónica Navarrete Mozo	5	5	8	2	10	1	9	1
07-313	Juan Escutia III	XIX	Fidel Tello Yáñez	2	5	1	2	3	2	-	-
07-314	Las Peñas II	XXIX	Ana Gabriela Aguirre Sepúlveda	1	5	2	4	-	-	-	-
07-315	Rotarios (U Hab)	XIX	Marta María Figueroa Romero	3	5	1	2	2	2	-	-
07-316	Santa Bárbara (Barr) II	XXIV	Erika Zúñiga Romero	5	5	6	2	7	1	3	1
07-317	Santa María Aztahuacan (U Hab)	XXIX	Alejandra Reséndiz Hernández	1	5	3	2	2	2	-	-
07-318	Tenorios (Ampl)	XXIX	Anahi Soto Pérez	2	5	1	2	4	1	3	1
07-252	Zona Militar Fave Sedena (U Hab)	XXVIII	-	-	-	-	-	-	-	-	-

NOTAS: En la colonia Zona Militar Fave Sedena (U Hab), clave 07-252, no se registraron fórmulas para contender en la Elección de los Comités Ciudadanos y los Consejos de los Pueblos 2013.

En las colonias La Colmena (U Hab), clave 07-105, y Paraje Zacatepec, clave 07-155, se modificó la integración de los comités ciudadanos con base en las resoluciones emitidas por el TEDF y el TEPJF, identificadas con las claves TEDF-JEL-169/2013 y SDF-JDC-941/2013, respectivamente.

FUENTE: Elaborado por la DEOYGE con base en los resultados de la votación emitida en la jornada electiva de los comités ciudadanos y los consejos de los pueblos 2013.

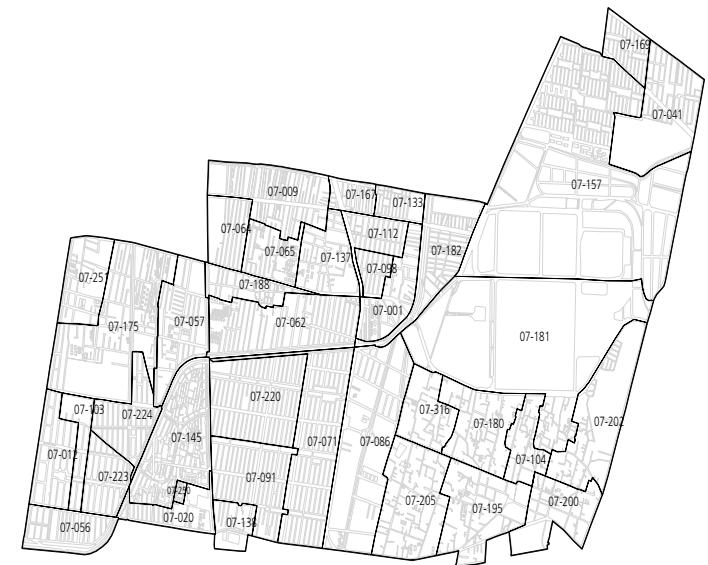
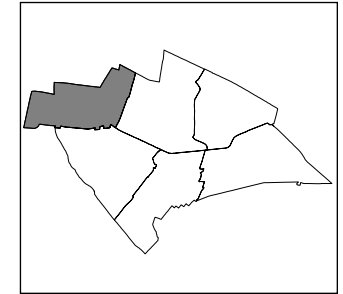
Fórmulas con la mayor cantidad de votos obtenidos por colonia Iztapalapa (1 de 6)

Clave	Colonia	Fórmula
07-001	Aculco (Pblo)	3
07-009	Apatlaco	7
07-012	Banjidal	2
07-020	Cacama	1
07-041	Dr. Alfonso Ortiz Tirado	2
07-056	El Prado	2
07-057	El Retoño	1
07-062	El Sifón	1
07-064	El Triunfo	4
07-065	El Triunfo (Ampl)	2
07-071	Escuadrón 201	7
07-086	Granjas San Antonio	2
07-091	Héroes de Churubusco	1
07-098	Jardines de Churubusco	2
07-103	Justo Sierra	1
07-104	La Asunción (Barr)	7
07-112	La Nueva Rosita	1
07-133	Los Picos VI B	2
07-137	Magdalena Atlazolpa (Pblo)	7
07-138	Mexicaltzingo (Pblo)	3
07-145	Modelo (U Hab)	2
07-157	Paseos de Churubusco	4
07-167	Purísima Atlazolpa	2
07-169	Real del Moral (Fracc)	2
07-175	San Andrés Tetepilco (Pblo)	6
07-180	San Ignacio (Barr)	8
07-181	San José (Barr)	1
07-182	San José Aculco	4
07-188	San Juanico Nextipac (Pblo)	3
07-195	San Lucas (Barr)	8
07-200	San Pablo (Barr)	3
07-202	San Pedro (Barr)	8
07-205	Santa Bárbara (Barr) I	9
07-220	Sector Popular	7
07-223	Sinatel	2
07-224	Sinatel (Ampl)	3
07-250	Xopa (U Hab)	1
07-251	Zacahuitzco	2
07-316	Santa Bárbara (Barr) II	5

Datos generales de la delegación

MRVyo instaladas	442
Número de colonias en 2010	285
Número de colonias en 2013	290

Ubicación en la delegación



FUENTE: Elaborado por la DEOyGE con base en los resultados de la votación emitida en la jornada electoral de los comités ciudadanos y los consejos de los pueblos 2013.

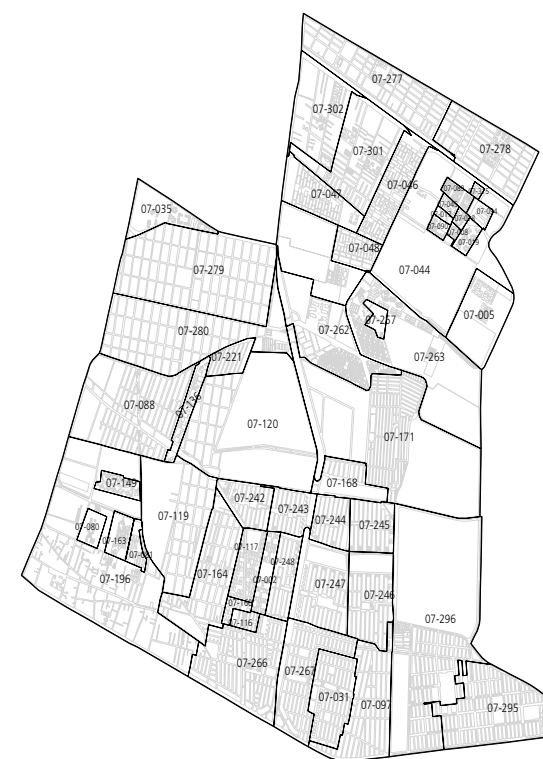
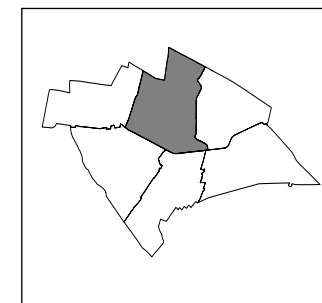
Fórmulas con la mayor cantidad de votos obtenidos por colonia Iztapalapa (2 de 6)

Ubicación en la delegación

Clave	Colonia	Fórmula
07-002	Albarradas (U Hab)	1
07-005	Álvaro Obregón	2
07-008	Antorcha Popular I (U Hab)	1
07-017	Cabeza de Juárez I (U Hab)	1
07-018	Cabeza de Juárez II (U Hab)	3
07-019	Cabeza de Juárez III (U Hab)	2
07-031	Colonial Iztapalapa (Frac)	5
07-035	Cuchillas del Moral (U Hab)	3
07-044	Ejército Constitucionalista	7
07-045	Ejército Constitucionalista II (U Hab)	1
07-046	Ejército Constitucionalista, Supermanzana I (U Hab)	2
07-047	Ejército Constitucionalista, Supermanzana II (U Hab)	3
07-048	Ejército Constitucionalista, Supermanzana III (U Hab)	5
07-080	Gama Gavilán (U Hab)	1
07-081	Gavilán (U Hab)	6
07-088	Guadalupe del Moral	3
07-089	Guelatao de Juárez I (U Hab)	4
07-090	Guelatao de Juárez II (U Hab)	2
07-094	Ignacio Zaragoza (U Hab)	1
07-097	Jacarandas	5
07-116	La Regadera	4
07-117	Las Américas (U Hab)	1
07-119	Leyes de Reforma 1a. Sección	1
07-120	Leyes de Reforma 2a. Sección	7
07-136	Margarita Maza de Juárez (U Hab)	1
07-149	Norma ISSSTE (U Hab)	3
07-160	Plutarco Elías Calles (U Hab)	2
07-163	Privada Gavilán (U Hab)	4
07-164	Progresista	3
07-168	Purísima I	1
07-171	Renovación	1
07-196	San Miguel (Barr)	6
07-221	Sideral	3
07-242	Vicente Guerrero-Súper Manzana 1 (U Hab)	3
07-243	Vicente Guerrero-Súper Manzana 2 (U Hab)	6
07-244	Vicente Guerrero-Súper Manzana 3 (U Hab)	2
07-245	Vicente Guerrero-Súper Manzana 4 (U Hab)	7
07-246	Vicente Guerrero-Súper Manzana 5 (U Hab)	7
07-247	Vicente Guerrero-Súper Manzana 6 (U Hab)	2
07-248	Vicente Guerrero-Súper Manzana 7 (U Hab)	2

Clave	Colonia	Fórmula
07-257	9 1/2-Francisco Villa (Ejército Constitucionalista) (Conj Hab)	2
07-262	Chinampac de Juárez I	1
07-263	Chinampac de Juárez II	6
07-266	Constitución de 1917 I	1
07-267	Constitución de 1917 II	2
07-277	Juan Escutia I	1
07-278	Juan Escutia II	1
07-279	Leyes de Reforma 3a. Sección I	2
07-280	Leyes de Reforma 3a. Sección II	5
07-295	Santa Cruz Meyehualco (U Hab) I	8
07-296	Santa Cruz Meyehualco (U Hab) II	8
07-301	Tepalcates I	2
07-302	Tepalcates II	3
07-315	Rotarios (U Hab)	3

FUENTE: Elaborado por la DEOYGE con base en los resultados de la votación emitida en la jornada electiva de los comités ciudadanos y los consejos de los pueblos 2013.



Fórmulas con la mayor cantidad de votos obtenidos por colonia Iztapalapa (3 de 6)

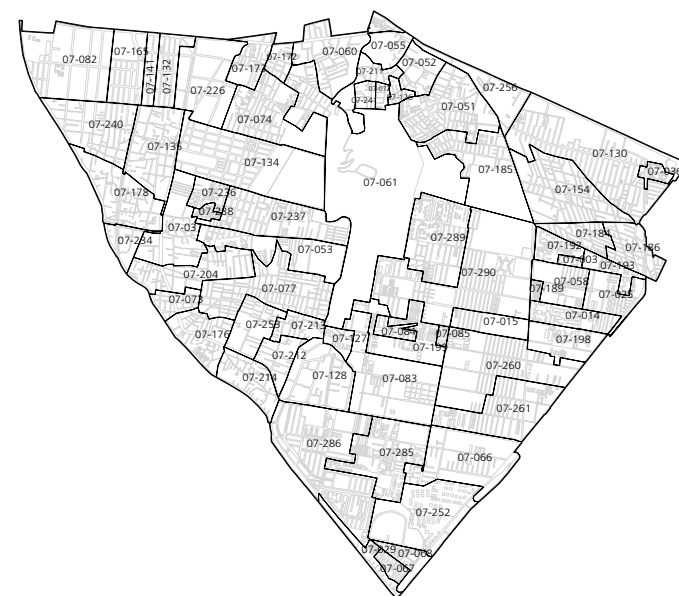
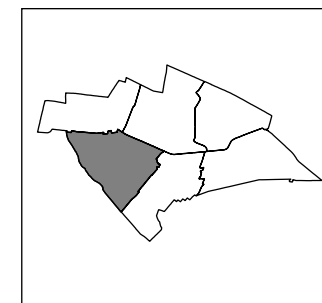
Ubicación en la delegación

Clave	Colonia	Fórmula
07-003	Alcanfores (U Hab)	1
07-014	Bellavista (U Hab)	7
07-015	Benito Juárez	1
07-025	Casa Blanca	4
07-029	Chinampas de Santa María Tomatlán	1
07-036	Cuitláhuac (U Hab)	1
07-037	Culhuacán (Pblo)	3
07-051	El Manto	9
07-052	El Manto-Plan de Iguala	3
07-053	El Mirador	1
07-055	El Molino	3
07-058	El Rodeo	1
07-060	El Santuario	1
07-061	El Santuario (Ampl)	2
07-066	El Vergel	9
07-067	El Vergel Triángulo de las Agujas I (U Hab)	3
07-068	El Vergel Triángulo de las Agujas II (U Hab)	3
07-072	Estado de Veracruz	2
07-073	Estrella Culhuacán	1
07-074	Estrella del Sur	8
07-077	Fuego Nuevo	1
07-082	Granjas Esmeralda	2
07-083	Granjas Estrella I	3
07-084	Granjas Estrella II	1
07-085	Granjas Estrella III	2
07-126	Lomas El Manto	4
07-127	Lomas Estrella III (U Hab)	1
07-128	Lomas Estrella 1a. Secc. (Fracc)	1
07-130	Los Ángeles	7
07-132	Los Cipreses	6
07-134	Los Reyes (Ampl)	7
07-135	Los Reyes (Pblo)	4
07-141	Minerva	4
07-154	Paraje San Juan	4
07-165	Progreso del Sur	2
07-172	Ricardo Flores Magón	1
07-173	Ricardo Flores Magón (Ampl)	3
07-176	San Andrés Tomatlán (Pblo)	4
07-178	San Antonio Culhuacán (Barr)	9
07-184	San Juan 2a. Ampliación (Pje)	1
07-185	San Juan Cerro (Pje)	6
07-186	San Juan Joya (Pje)	1
07-189	San Lorenzo 870 (U Hab)	1

Clave	Colonia	Fórmula
07-192	San Lorenzo Tezonco 1 (U Hab)	3
07-193	San Lorenzo Tezonco II (U Hab)	2
07-198	San Nicolás Tolentino I	3
07-199	San Nicolás Tolentino II	2
07-204	San Simón Culhuacán (Barr)	7
07-211	Santa María del Monte	1
07-212	Santa María Tomatlán	4
07-213	Santa María Tomatlán (Ampl)	5
07-214	Santa María Tomatlán (Pblo)	2
07-226	Santa Isabel Industrial	1
07-234	Tula (Barr)	1
07-236	Valle de Luces (U Hab)	3
07-237	Valle de Luces I	5
07-238	Valle de Luces II	1
07-240	Valle del Sur	8
07-241	Veracruzana (Ampl)	4
07-253	12 de Diciembre	6
07-256	8a. de San Miguel (Ampl)	2
07-260	Cerro de la Estrella I	3
07-261	Cerro de la Estrella II	4
07-285	Lomas Estrella 2a. Secc I	4
07-286	Lomas Estrella 2a. Secc II	4
07-289	San Juan Xalpa I	4
07-290	San Juan Xalpa II	9
07-252	Zona Militar Fave Sedena (U Hab)	-

NOTA: En la colonia Zona Militar Fave Sedena (U Hab), clave 07-252, no se registraron fórmulas para contender en la Elección de los Comités Ciudadanos y los Consejos de los Pueblos 2013.

FUENTE: Elaborado por la DEOGE con base en los resultados de la votación emitida en la jornada electiva de los comités ciudadanos y los consejos de los pueblos 2013.



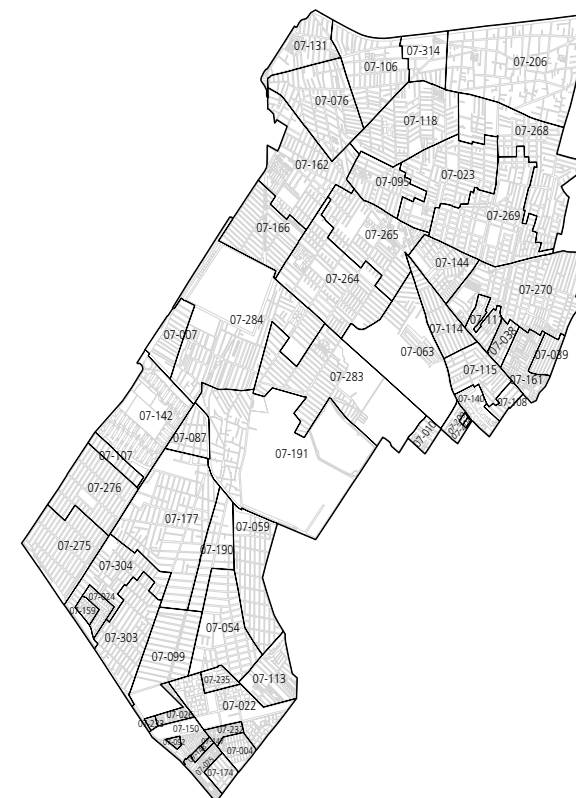
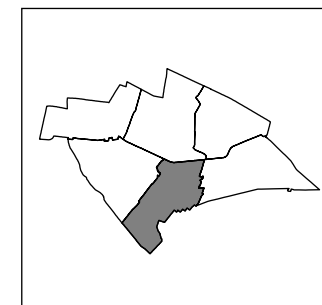
Fórmulas con la mayor cantidad de votos obtenidos por colonia Iztapalapa (4 de 6)

Ubicación en la delegación

Clave	Colonia	Fórmula
07-004	Allepetlali (U Hab)	2
07-007	Año de Juárez	7
07-010	Arboledas	1
07-022	Cananea (U Hab)	4
07-023	Carlos Hank González	8
07-024	Carmen Serdán (U Hab)	1
07-026	Ce Cualli Ohtli (U Hab)	2
07-038	Degollado	1
07-039	Degollado Chico	1
07-054	El Molino	2
07-059	El Rosario	6
07-063	El Triángulo	1
07-075	F P F V (Predio El Molino) (U Hab)	1
07-076	Francisco Villa	5
07-087	Guadalupe (Barr)	3
07-092	Huasipungo (U Hab)	1
07-095	Insurgentes	1
07-099	Jardines de San Lorenzo	3
07-106	La Era	1
07-107	La Esperanza	3
07-108	La Estación	1
07-111	La Magueyera	4
07-113	La Planta	1, 7
07-114	La Polvorilla	4
07-115	La Polvorilla (Ampl)	4
07-118	Las Peñas I	4
07-131	Los Ángeles Apanoaya	1
07-140	Minas Polvorilla (U Hab)	2
07-142	Mirasoles (U Hab)	3
07-144	Mixcoatl	3
07-147	Moyocoyani (U Hab)	2
07-148	Na Hal Ti (U Hab)	4
07-150	Nueva Generación (U Hab)	2
07-159	Plenitud (U Hab)	1
07-161	Predio Degollado	1
07-162	Presidentes de México	11
07-166	Puente Blanco	1
07-174	Rinconada El Molino	1
07-177	San Antonio (Barr)	8
07-190	San Lorenzo Tezonco (Barr)	3
07-191	San Lorenzo Tezonco (Pblo)	2
07-206	Santa Cruz Meyehualco (Pblo)	6
07-208	Santa Cruz VI (U Hab)	1

Clave	Colonia	Fórmula
07-209	Santa Cruz VII (U Hab)	1
07-232	Tlaltenco (U Hab)	2
07-233	Tlanezicalli (U Hab)	1
07-235	Usco VI (U Hab)	1
07-264	Consejo Agrarista Mexicano I	1
07-265	Consejo Agrarista Mexicano II	9
07-268	Desarrollo Urbano Quetzalcóatl I	6
07-269	Desarrollo Urbano Quetzalcóatl II	9
07-270	Desarrollo Urbano Quetzalcóatl III	10
07-275	José López Portillo I	4
07-276	José López Portillo II	9
07-283	Lomas de San Lorenzo I	9
07-284	Lomas de San Lorenzo II	11
07-303	Valle de San Lorenzo I	2
07-304	Valle de San Lorenzo II	8
07-314	Las Peñas II	1

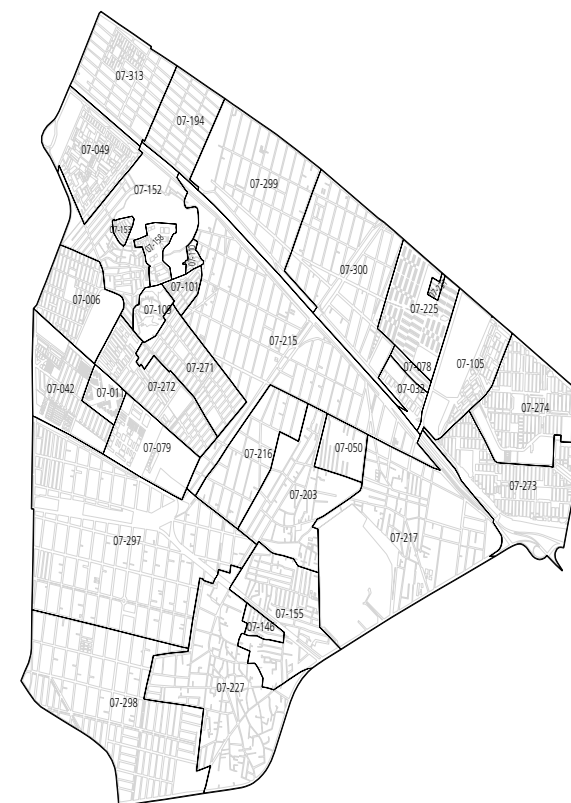
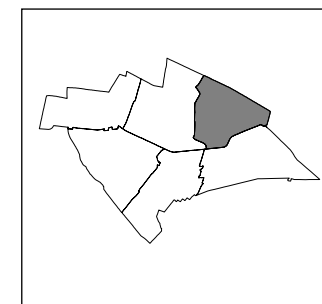
FUENTE: Elaborado por la DEOYGE con base en los resultados de la votación emitida en la jornada electoral de los Comités Ciudadanos y los Consejos de los Pueblos 2013.



Fórmulas con la mayor cantidad de votos obtenidos por colonia Iztapalapa (5 de 6)

Ubicación en la delegación

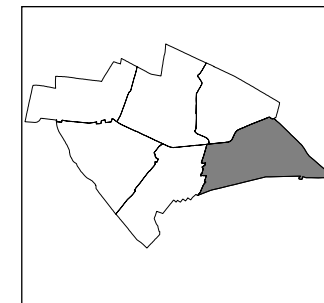
Clave	Colonia	Fórmula
07-006	Álvaro Obregón Fracc)	3
07-011	Artículo 4to. Constitucional (U Hab)	1
07-032	Concordia Zaragoza (U Hab)	2
07-042	Ejército de Agua Prieta	6
07-049	Ejército de Oriente II (U Hab)	2
07-050	El Edén	4
07-078	Fuentes de Zaragoza (U Hab)	1
07-079	Fuerte de Loreto-La Antena (U Hab)	3
07-101	José María Morelos y Pavón (U Hab)	1
07-105	La Colmena (U Hab)	5
07-109	La Joya	2
07-110	La Joyita	1
07-146	Monte Albán	3
07-152	Paraíso	4
07-153	Paraíso (Ampl)	2
07-155	Paraje Zacatepec	5
07-158	Peñón Viejo (U Hab)	3
07-194	San Lorenzo Xicoténcatl (Pblo)	3
07-203	San Sebastián Tecoloxtitlan (Pblo)	1
07-215	Santa Martha Acatitla	4
07-216	Santa Martha Acatitla Sur (Ampl)	2
07-217	Santa Martha Acatitla (Pblo)	4
07-225	Solidaridad el Salado (U Hab)	4
07-227	Santa María Aztahuacan (Pblo)	7
07-231	Texcoco el Salado	2
07-271	Ejército de Oriente (U Hab) I	2
07-272	Ejército de Oriente (U Hab) II	5
07-273	Ermita Zaragoza (U Hab) I	3
07-274	Ermita Zaragoza (U Hab) II	1
07-297	Santa María Aztahuacan (Ej) I	2
07-298	Santa María Aztahuacan (Ej) II	9
07-299	Santa Martha Acatitla Nte. (Ampl) I	4
07-300	Santa Martha Acatitla Nte. (Ampl) II	8
07-313	Juan Escutia III	2



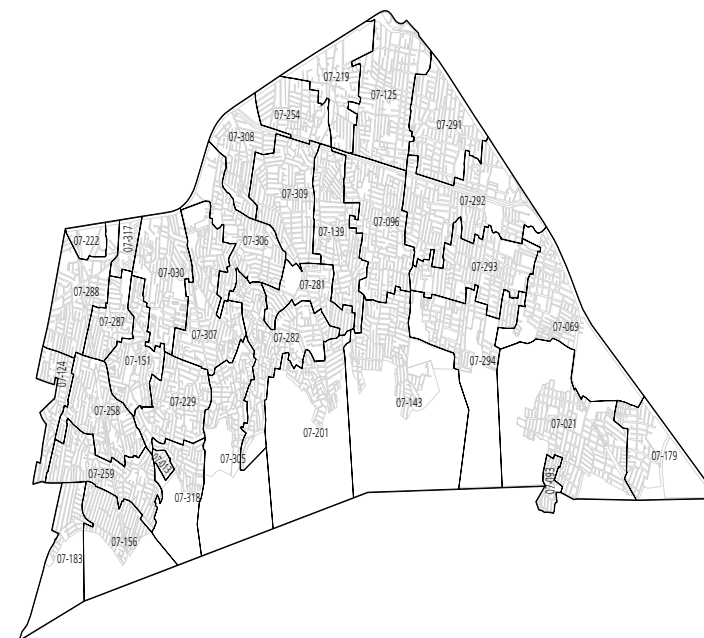
FUENTE: Elaborado por la DEOYGE con base en los resultados de la votación emitida en la jornada electiva de los comités ciudadanos y los consejos de los pueblos 2013.

Fórmulas con la mayor cantidad de votos obtenidos por colonia Iztapalapa (6 de 6)

Ubicación en la delegación



Clave	Colonia	Fórmula
07-013	Barrancas de Guadalupe	1
07-021	Campestre Potrero	4
07-030	Citlalli	5
07-069	Emiliano Zapata (Ampl)	2
07-093	Huitzico-La Poblana	1
07-096	Ixtlahuacán	5
07-124	Lomas de Santa Cruz Meyehualco	3
07-125	Lomas de Zaragoza	6
07-139	Miguel de la Madrid Hurtado	7
07-143	Miravalle	5
07-151	Palmitas	4
07-156	Parajes Buenavista (Tetecon)	3
07-179	San Francisco Apolocalco	3
07-183	San José Buenavista	1
07-201	San Pablo I, II y V-Lomas del Paraíso	2
07-219	Santiago Acahualtepec (Pblo)	3
07-222	Sierra del Valle	2
07-229	Tenorios	7
07-254	1a. Ampliación Santiago Acahualtepec	2
07-258	Buenavista I	8
07-259	Buenavista II	6
07-281	Lomas de la Estancia I	2
07-282	Lomas de la Estancia II	8
07-287	Reforma Política I	2
07-288	Reforma Política II	2
07-291	San Miguel Teotongo I	5
07-292	San Miguel Teotongo II	7
07-293	San Miguel Teotongo III	8
07-294	San Miguel Teotongo IV	1
07-305	Xalpa I	7
07-306	Xalpa II	8
07-307	Xalpa III	5
07-308	2a. Ampliación Santiago Acahualtepec I	4
07-309	2a. Ampliación Santiago Acahualtepec II	5
07-317	Santa María Aztahuacan (U Hab)	1
07-318	Tenorios (Ampl)	2



FUENTE: Elaborado por la DEOYGE con base en los resultados de la votación emitida en la jornada electoral de los comités ciudadanos y los consejos de los pueblos 2013.

[Regresar a índice](#)

Resultados de la votación por colonia o pueblo La Magdalena Contreras

Clave	Colonia	Distrito	Lista nominal	MRVyo	Votación obtenida por fórmula											
					1	2	3	4	5	6	7	8	9	10	11	12
08-001	Atacaxco	XXXIII	1 169	1	220	135	15	-	-	-	-	-	-	-	-	-
08-002	Barranca Seca	XXXIII	4 038	1	120	325	11	60	-	-	-	-	-	-	-	-
08-003	Barros Sierra	XXXIII	3 696	1	18	22	90	359	39	50	-	-	-	-	-	-
08-004	Cazulco (Barr)	XXXIII	936	1	64	182	107	83	-	-	-	-	-	-	-	-
08-005	Cuauhtémoc	XXXIII	5 424	2	55	0	36	116	381	0	49	27	80	-	-	-
08-006	El Ermitaño	XXXIII	3 248	1	24	199	19	200	102	-	-	-	-	-	-	-
08-007	El Gavillero	XXXIII	1 564	1	62	232	22	229	-	-	-	-	-	-	-	-
08-008	Batán Viejo (El Maestro)	XXXIII	612	1	80	86	-	-	-	-	-	-	-	-	-	-
08-009	El Ocotál	XXXIII	5 091	2	417	29	148	94	40	0	19	-	-	-	-	-
08-010	El Rosal	XXXIII	6 403	2	385	115	80	120	38	-	-	-	-	-	-	-
08-011	El Tanque	XXXIII	8 707	2	137	44	424	149	9	138	-	-	-	-	-	-
08-012	El Toro	XXXIII	3 332	1	84	311	15	22	102	-	-	-	-	-	-	-
08-013	Héroes de Padierna	XXXIII	4 546	1	122	60	56	53	106	183	-	-	-	-	-	-
08-014	Huayatla	XXXIII	3 407	1	234	75	215	-	-	-	-	-	-	-	-	-
08-015	Independencia Batán Norte (U Hab)	XXXIII	1 941	1	143	80	-	-	-	-	-	-	-	-	-	-
08-016	Independencia Batán Sur (U Hab)	XXXIII	1 571	1	28	49	107	111	-	-	-	-	-	-	-	-
08-017	Independencia San Ramón (U Hab)	XXXIII	2 675	1	209	162	-	-	-	-	-	-	-	-	-	-
08-018	Infonavit (U Hab)	XXXIII	244	1	37	-	-	-	-	-	-	-	-	-	-	-
08-019	Ixtlahualtongo	XXXIII	946	1	161	56	-	-	-	-	-	-	-	-	-	-
08-020	La Carbonera	XXXIII	4 078	1	67	24	347	-	-	-	-	-	-	-	-	-
08-021	La Concepción	XXXIII	1 464	1	52	117	113	27	38	2	5	-	-	-	-	-
08-022	La Cruz	XXXIII	4 022	1	132	128	40	15	243	-	-	-	-	-	-	-
08-023	La Guadalupe	XXXIII	1 454	1	171	93	47	35	-	-	-	-	-	-	-	-
08-024	La Magdalena (Pblo)	XXXIII	2 506	1	85	148	248	29	21	-	-	-	-	-	-	-
08-025	La Malinche	XXXIII	8 639	2	92	55	517	213	98	0	122	-	-	-	-	-
08-026	Las Calles (Barr)	XXXIII	448	1	75	108	-	-	-	-	-	-	-	-	-	-
08-027	Las Cruces	XXXIII	8 321	2	12	23	27	15	106	60	506	8	203	-	-	-
08-028	Las Huertas	XXXIII	598	1	112	129	-	-	-	-	-	-	-	-	-	-
08-029	Las Palmas	XXXIII	2 331	1	173	73	86	-	-	-	-	-	-	-	-	-
08-030	Lomas de San Bernabé	XXXIII	6 381	2	55	97	98	0	322	-	-	-	-	-	-	-
08-031	Lomas de San Bernabé (Ampl)	XXXIII	4 387	1	348	153	24	-	-	-	-	-	-	-	-	-
08-032	Lomas Quebradas	XXXIII	3 836	1	171	38	253	-	-	-	-	-	-	-	-	-
08-033	Los Padres	XXXIII	5 560	2	301	30	0	65	91	72	-	-	-	-	-	-
08-034	Pedregal 2 (Conj Hab)	XXXIII	689	1	27	-	-	-	-	-	-	-	-	-	-	-
08-035	Plazuela del Pedregal	XXXIII	574	1	86	170	-	-	-	-	-	-	-	-	-	-
08-036	Potrillo	XXXIII	2 376	1	277	147	-	-	-	-	-	-	-	-	-	-
08-037	Potrillo (Ampl)	XXXIII	1 523	1	36	144	28	-	-	-	-	-	-	-	-	-
08-038	Pueblo Nuevo Alto	XXXIII	5 178	2	102	530	15	34	206	58	-	-	-	-	-	-
08-039	Pueblo Nuevo Bajo	XXXIII	2 698	1	175	17	13	325	-	-	-	-	-	-	-	-
08-040	Puente Sierra	XXXIII	160	1	67	42	-	-	-	-	-	-	-	-	-	-

Resultados de la votación por colonia o pueblo
La Magdalena Contreras (Continúa)

Clave	Colonia	Votación obtenida por fórmula				Votos nulos	Votación total			Participación (%)		
		13	14	15	16		MRVYO	Internet	Total	MRVYO	Internet	Total
08-001	Atacaxco	-	-	-	-	24	380	14	394	32.51	1.20	33.70
08-002	Barranca Seca	-	-	-	-	27	537	6	543	13.30	0.15	13.45
08-003	Barros Sierra	-	-	-	-	17	475	120	595	12.85	3.25	16.10
08-004	Cazulco (Barr)	-	-	-	-	32	451	17	468	48.18	1.82	50
08-005	Cuauhtémoc	-	-	-	-	19	621	142	763	11.45	2.62	14.07
08-006	El Ermitaño	-	-	-	-	25	564	5	569	17.36	0.15	17.52
08-007	El Gavillero	-	-	-	-	30	553	22	575	35.36	1.41	36.76
08-008	Batán Viejo (El Maestro)	-	-	-	-	5	149	22	171	24.35	3.59	27.94
08-009	El Ocotál	-	-	-	-	33	764	16	780	15.01	0.31	15.32
08-010	El Rosal	-	-	-	-	36	737	37	774	11.51	0.58	12.09
08-011	El Tanque	-	-	-	-	43	919	25	944	10.55	0.29	10.84
08-012	El Toro	-	-	-	-	39	542	31	573	16.27	0.93	17.20
08-013	Héroes de Padierna	-	-	-	-	9	563	26	589	12.38	0.57	12.96
08-014	Huayatla	-	-	-	-	30	534	20	554	15.67	0.59	16.26
08-015	Independencia Batán Norte (U Hab)	-	-	-	-	27	230	20	250	11.85	1.03	12.88
08-016	Independencia Batán Sur (U Hab)	-	-	-	-	11	289	17	306	18.40	1.08	19.48
08-017	Independencia San Ramón (U Hab)	-	-	-	-	26	370	27	397	13.83	1.01	14.84
08-018	Infonavit (U Hab)	-	-	-	-	4	40	1	41	16.39	0.41	16.80
08-019	Ixtlahualtongo	-	-	-	-	18	234	1	235	24.74	0.11	24.84
08-020	La Carbonera	-	-	-	-	35	458	15	473	11.23	0.37	11.60
08-021	La Concepción	-	-	-	-	7	356	5	361	24.32	0.34	24.66
08-022	La Cruz	-	-	-	-	24	573	9	582	14.25	0.22	14.47
08-023	La Guadalupe	-	-	-	-	14	339	21	360	23.31	1.44	24.76
08-024	La Magdalena (Pblo)	-	-	-	-	22	540	13	553	21.55	0.52	22.07
08-025	La Malinche	-	-	-	-	56	1 027	126	1 153	11.89	1.46	13.35
08-026	Las Calles (Barr)	-	-	-	-	14	196	1	197	43.75	0.22	43.97
08-027	Las Cruces	-	-	-	-	44	986	18	1 004	11.85	0.22	12.07
08-028	Las Huertas	-	-	-	-	11	236	16	252	39.46	2.68	42.14
08-029	Las Palmas	-	-	-	-	18	345	5	350	14.80	0.21	15.02
08-030	Lomas de San Bernabé	-	-	-	-	45	605	12	617	9.48	0.19	9.67
08-031	Lomas de San Bernabé (Ampl)	-	-	-	-	23	539	9	548	12.29	0.21	12.49
08-032	Lomas Quebradas	-	-	-	-	113	486	89	575	12.67	2.32	14.99
08-033	Los Padres	-	-	-	-	48	555	52	607	9.98	0.94	10.92
08-034	Pedregal 2 (Conj Hab)	-	-	-	-	2	25	4	29	3.63	0.58	4.21
08-035	Plazuela del Pedregal	-	-	-	-	20	270	6	276	47.04	1.05	48.08
08-036	Potrerrillo	-	-	-	-	41	441	24	465	18.56	1.01	19.57
08-037	Potrerrillo (Ampl)	-	-	-	-	13	218	3	221	14.31	0.20	14.51
08-038	Pueblo Nuevo Alto	-	-	-	-	31	845	131	976	16.32	2.53	18.85
08-039	Pueblo Nuevo Bajo	-	-	-	-	22	469	83	552	17.38	3.08	20.46
08-040	Puente Sierra	-	-	-	-	2	101	10	111	63.13	6.25	69.38

**Resultados de la votación por colonia o pueblo
La Magdalena Contreras (Continúa)**

Clave	Colonia	Distrito	Lista nominal	MRVyO	Votación obtenida por fórmula											
					1	2	3	4	5	6	7	8	9	10	11	12
08-041	San Bartolo Ameyalco	XXXIII	3 846	1	31	375	170	25	-	-	-	-	-	-	-	-
08-042	San Bernabé Ocoatepec (Pblo)	XXXIII	8 967	2	252	43	681	150	52	79	-	-	-	-	-	-
08-043	San Francisco	XXXIII	3 223	1	418	58	50	21	13	23	-	-	-	-	-	-
08-044	San Francisco (Barr)	XXXIII	3 929	1	30	51	149	44	-	-	-	-	-	-	-	-
08-045	San Jerónimo Aculco (Pblo)	XXXIII	6 451	2	413	484	76	61	77	73	-	-	-	-	-	-
08-047	San Nicolás Totolapan	XXXIII	2 472	1	102	138	86	41	-	-	-	-	-	-	-	-
08-048	San Nicolás Totolapan (Pblo)	XXXIII	9 078	2	21	148	63	157	410	597	-	-	-	-	-	-
08-049	Santa Teresa	XXXIII	2 347	1	183	245	-	-	-	-	-	-	-	-	-	-
08-050	Subestación	XXXIII	964	1	139	1	22	70	-	-	-	-	-	-	-	-
08-051	Tierra Colorada	XXXIII	3 457	1	28	93	59	149	239	-	-	-	-	-	-	-
08-052	Tierra Unida	XXXIII	2 442	1	335	74	22	119	86	-	-	-	-	-	-	-
08-053	Vista Hermosa	XXXIII	1 400	1	73	75	188	81	-	-	-	-	-	-	-	-
08-054	San Jerónimo Lídice I	XXXIII	6 982	2	93	37	134	143	-	-	-	-	-	-	-	-
08-055	San Jerónimo Lídice II	XXXIII	6 232	2	122	31	306	-	-	-	-	-	-	-	-	-
Total			188 563	68	7 456	6 281	5 207	3 415	2 819	1 335	701	35	283	-	-	-

Resultados de la votación por colonia o pueblo La Magdalena Contreras (Concluye)

Clave	Colonia	Votación obtenida por fórmula				Votos nulos	Votación total			Participación (%)		
		13	14	15	16		MRVYO	Internet	Total	MRVYO	Internet	Total
08-041	San Bartolo Ameyalco	-	-	-	-	42	564	79	643	14.66	2.05	16.72
08-042	San Bernabé Ocotepec (Pblo)	-	-	-	-	56	1 290	23	1 313	14.39	0.26	14.64
08-043	San Francisco	-	-	-	-	27	576	34	610	17.87	1.05	18.93
08-044	San Francisco (Barr)	-	-	-	-	14	254	34	288	6.46	0.87	7.33
08-045	San Jerónimo Aculco (Pblo)	-	-	-	-	56	1 086	154	1 240	16.83	2.39	19.22
08-047	San Nicolás Totolapan	-	-	-	-	12	363	16	379	14.68	0.65	15.33
08-048	San Nicolás Totolapan (Pblo)	-	-	-	-	46	1 384	58	1 442	15.25	0.64	15.88
08-049	Santa Teresa	-	-	-	-	16	435	9	444	18.53	0.38	18.92
08-050	Subestación	-	-	-	-	11	238	5	243	24.69	0.52	25.21
08-051	Tierra Colorada	-	-	-	-	53	602	19	621	17.41	0.55	17.96
08-052	Tierra Unida	-	-	-	-	47	675	8	683	27.64	0.33	27.97
08-053	Vista Hermosa	-	-	-	-	22	437	2	439	31.21	0.14	31.36
08-054	San Jerónimo Lídice I	-	-	-	-	23	363	67	430	5.20	0.96	6.16
08-055	San Jerónimo Lídice II	-	-	-	-	13	382	90	472	6.13	1.44	7.57
Total		-	-	-	-	1 498	27 211	1 819	29 030	14.43	0.96	15.40

FUENTE: Elaborado por la DEOYGE con base en la lista nominal proporcionada por el IFE, con fecha de corte al 15 de junio de 2013, y los resultados de la votación emitida en la jornada electiva de los comités ciudadanos y los consejos de los pueblos 2013.

Integración de los comités ciudadanos y los consejos de los pueblos por número de fórmula ganadora La Magdalena Contreras

Clave	Colonia	Distrito	Nombre del coordinador del Comité o Consejo	Fórmulas ganadoras y número de integrantes en el Comité o Consejo							
				Fórmula 1er. lugar	No. de integrantes	Fórmula 2do. lugar	No. de integrantes	Fórmula 3er. lugar	No. de integrantes	Fórmula 4to. lugar	No. de integrantes
08-001	Atacaxco	XXXIII	Miguel Ángel Pérez Islas	1	5	2	2	3	2	-	-
08-002	Barranca Seca	XXXIII	Mauricio Mateo Maciel Olmos	2	5	1	2	4	1	3	1
08-003	Barros Sierra	XXXIII	Claudia Sánchez Paredes	4	5	3	2	6	1	5	1
08-004	Cazulco (Barr)	XXXIII	Rubén Pérez Martínez	2	5	3	2	4	1	1	1
08-005	Cuauhtémoc	XXXIII	María Guadalupe Pacheco Osorio	5	5	4	2	9	1	1	1
08-006	El Ermitaño	XXXIII	Enrique Jasso González	4	5	2	2	5	1	1	1
08-007	El Gavillero	XXXIII	Noé Santiago Contreras	2	5	4	2	1	1	3	1
08-008	Batán Viejo (El Maestro)	XXXIII	Rogelio Aguilar Castellanos	2	5	1	4	-	-	-	-
08-009	El Ocotál	XXXIII	Aurelio Flores Núñez	1	5	3	2	4	1	5	1
08-010	El Rosal	XXXIII	Bernardino Vázquez Eslava	1	5	4	2	2	1	3	1
08-011	El Tanque	XXXIII	Oscar López Ramírez	3	5	4	2	6	1	1	1
08-012	El Toro	XXXIII	Alejandro Aramburu Moreno	2	5	5	2	1	1	4	1
08-013	Héroes de Padierna	XXXIII	Blanca Estela López Piña	6	5	1	2	5	1	2	1
08-014	Huayatlá	XXXIII	Angelina Álvarez Suarez	1	5	3	2	2	2	-	-
08-015	Independencia Batán Norte (U Hab)	XXXIII	Jorge Arturo Luna Cárdenas	1	5	2	4	-	-	-	-
08-016	Independencia Batán Sur (U Hab)	XXXIII	Emilia Columba Salazar Barredo	4	5	3	2	2	1	1	1
08-017	Independencia San Ramón (U Hab)	XXXIII	María Antonia Suarez Trejo	1	5	2	4	-	-	-	-
08-018	Infonavit (U Hab)	XXXIII	Ericka Elizabeth Márquez Tovar	1	5	-	-	-	-	-	-
08-019	Ixtlahualtongo	XXXIII	Manuel Reyes Santos	1	5	2	4	-	-	-	-
08-020	La Carbonera	XXXIII	Aarón Zarate Ruiz	3	5	1	2	2	2	-	-
08-021	La Concepción	XXXIII	Marcos Manuel Ángeles Guerrero	2	5	3	2	1	1	5	1
08-022	La Cruz	XXXIII	Alicia Cabañas Hidalgo	5	5	1	2	2	1	3	1
08-023	La Guadalupe	XXXIII	María Elena Cruz Solís	1	5	2	2	3	1	4	1
08-024	La Magdalena (Pblo)	XXXIII	María del Carmen González Reyes	3	5	2	2	1	1	4	1
08-025	La Malinche	XXXIII	Alberto Cayetano Santillán Retama	3	5	4	2	7	1	5	1
08-026	Las Calles (Barr)	XXXIII	María de Lourdes Jiménez González	2	5	1	4	-	-	-	-
08-027	Las Cruces	XXXIII	Virginia Rodríguez Martínez	7	5	9	2	5	1	6	1
08-028	Las Huertas	XXXIII	Jorge Mondragón Toriz	2	5	1	4	-	-	-	-
08-029	Las Palmas	XXXIII	Gustavo Aarón Cortes Carmona	1	5	3	2	2	2	-	-
08-030	Lomas de San Bernabé	XXXIII	Ignacio Blanco Lara	5	5	3	2	2	1	1	1
08-031	Lomas de San Bernabé (Ampl)	XXXIII	Valentín Mendoza García	1	5	2	2	3	2	-	-
08-032	Lomas Quebradas	XXXIII	Nancy Ivonne Hernández Rivera	3	5	1	2	2	2	-	-
08-033	Los Padres	XXXIII	Fabiola Yocelin Rubio Bautista	1	5	5	2	6	1	4	1
08-034	Pedregal 2 (Conj Hab)	XXXIII	Carlos Héctor Hernández Torres	1	5	-	-	-	-	-	-
08-035	Plazuela del Pedregal	XXXIII	Esmeralda Ramírez Mendoza	2	5	1	4	-	-	-	-
08-036	Potrerrillo	XXXIII	María Areli López López	1	5	2	4	-	-	-	-
08-037	Potrerrillo (Ampl)	XXXIII	Jesús Benjamín Villanueva Flores	2	5	1	2	3	2	-	-
08-038	Pueblo Nuevo Alto	XXXIII	Alicia Medina Hernández	2	5	5	2	1	1	6	1
08-039	Pueblo Nuevo Bajo	XXXIII	Oscar Rodríguez Cacheux	4	5	1	2	2	1	3	1

Integración de los comités ciudadanos y los consejos de los pueblos por número de fórmula ganadora La Magdalena Contreras (Concluye)

Clave	Colonia	Distrito	Nombre del coordinador del Comité o Consejo	Fórmulas ganadoras y número de integrantes en el Comité o Consejo							
				Fórmula 1er. lugar	No. de integrantes	Fórmula 2do. lugar	No. de integrantes	Fórmula 3er. lugar	No. de integrantes	Fórmula 4to. lugar	No. de integrantes
08-040	Puente Sierra	XXXIII	Miguel Ángel Castellanos Chavarría	1	5	2	4	-	-	-	-
08-041	San Bartolo Ameyalco	XXXIII	Mayte Santillán Soria	2	5	3	2	1	1	4	1
08-042	San Bernabé Ocoatepec (Pblo)	XXXIII	Cecilio Martínez Pérez	3	5	1	2	4	1	6	1
08-043	San Francisco	XXXIII	Salvador Santa Rosa Godoy	1	5	2	2	3	1	6	1
08-044	San Francisco (Barr)	XXXIII	Lorenzo González Arriaga	3	5	2	2	4	1	1	1
08-045	San Jerónimo Aculco (Pblo)	XXXIII	Julio Cesar Arvizu Pineda	2	5	1	2	5	1	3	1
08-047	San Nicolás Totolapan	XXXIII	Alejandro Avelino Arriaga Mendoza	2	5	1	2	3	1	4	1
08-048	San Nicolás Totolapan (Pblo)	XXXIII	María Lucía Tenorio Eslava	6	5	5	2	4	1	2	1
08-049	Santa Teresa	XXXIII	Alejandro Esquivel Cervantes	2	5	1	4	-	-	-	-
08-050	Subestación	XXXIII	María Estela Zaragoza Vivaldo	1	5	4	2	3	1	2	1
08-051	Tierra Colorada	XXXIII	Guillermina Padilla Ruiz	5	5	4	2	2	1	3	1
08-052	Tierra Unida	XXXIII	Verónica Elodia Hernández Viera	1	5	4	2	5	1	2	1
08-053	Vista Hermosa	XXXIII	Alfredo Pérez Acevedo	3	5	4	2	2	1	1	1
08-054	San Jerónimo Lídice I	XXXIII	Oscar González Pineda	4	5	3	2	1	1	2	1
08-055	San Jerónimo Lídice II	XXXIII	Cruz Erlyn López Rivas	3	5	1	2	2	2	-	-

FUENTE: Elaborado por la DEOYGE con base en los resultados de la votación emitida en la jornada electiva de comités ciudadanos y consejos de los pueblos 2013.

Fórmulas con la mayor cantidad de votos obtenidos por colonia La Magdalena Contreras

Clave	Colonia	Fórmula
08-001	Atacaxco	1
08-002	Barranca Seca	2
08-003	Barros Sierra	4
08-004	Cazulco (Barr)	2
08-005	Cuauhtémoc	5
08-006	El Ermitaño	4
08-007	El Gavillero	2
08-008	Batán Viejo (El Maestro)	2
08-009	El Ocotal	1
08-010	El Rosal	1
08-011	El Tanque	3
08-012	El Toro	2
08-013	Héroes de Padierna	6
08-014	Huayatlá	1
08-015	Independencia Batán Norte (U Hab)	1
08-016	Independencia Batán Sur (U Hab)	4
08-017	Independencia San Ramón (U Hab)	1
08-018	INFONAVIT (U Hab)	1
08-019	Ixtlahualtongo	1
08-020	La Carbonera	3
08-021	La Concepción	2
08-022	La Cruz	5
08-023	La Guadalupe	1
08-024	La Magdalena (Pblo)	3
08-025	La Malinche	3
08-026	Las Calles (Barr)	2
08-027	Las Cruces	7
08-028	Las Huertas	2
08-029	Las Palmas	1
08-030	Lomas de San Bernabé	5
08-031	Lomas de San Bernabé (Ampl)	1
08-032	Lomas Quebradas	3
08-033	Los Padres	1
08-034	Pedregal 2 (Conj Hab)	1
08-035	Plazuela del Pedregal	2
08-036	Potrillo	1
08-037	Potrillo (Ampl)	2
08-038	Pueblo Nuevo Alto	2
08-039	Pueblo Nuevo Bajo	4
08-040	Puente Sierra	1
08-041	San Bartolo Ameyalco	2
08-042	San Bernabé Ocotepc (Pblo)	3
08-043	San Francisco	1

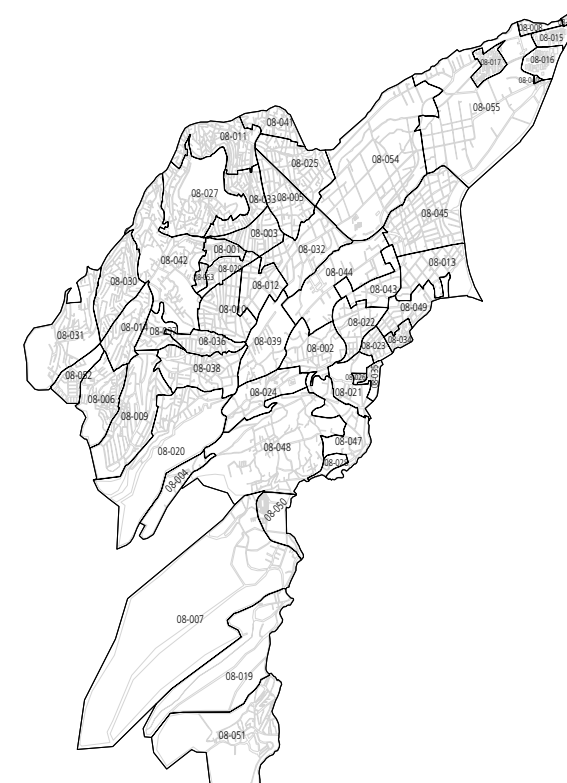
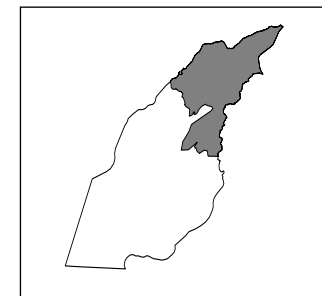
Clave	Colonia	Fórmula
08-044	San Francisco (Barr)	3
08-045	San Jerónimo Aculco (Pblo)	2
08-047	San Nicolás Totolapan	2
08-048	San Nicolás Totolapan (Pblo)	6
08-049	Santa Teresa	2
08-050	Subestación	1
08-051	Tierra Colorada	5
08-052	Tierra Unida	1
08-053	Vista Hermosa	3
08-054	San Jerónimo Lídice I	4
08-055	San Jerónimo Lídice II	3

FUENTE: Elaborado por la DEOYGE con base en los resultados de la votación emitida en la jornada electoral de los comités ciudadanos y los consejos de los pueblos 2013.

Datos generales de la delegación

MRVyo instaladas	68
Número de colonias en 2010	54
Número de colonias en 2013	54

Ubicación en la delegación



[Regresar a índice](#)

Resultados de la votación por colonia o pueblo Milpa Alta

Clave	Colonia	Distrito	Lista nominal	MRVyo	Votación obtenida por fórmula											
					1	2	3	4	5	6	7	8	9	10	11	12
09-001	San Agustín Ohtenco (Pblo)	XXXIV	1 108	1	97	9	112	-	-	-	-	-	-	-	-	-
09-002	San Antonio Tecomitl (Pblo)	XXXIV	20 440	5	302	58	112	51	43	648	130	662	110	-	-	-
09-003	San Bartolomé Xicomulco (Pblo)	XXXIV	3 721	1	166	315	75	147	-	-	-	-	-	-	-	-
09-004	San Francisco Tecoxpa (Pblo)	XXXIV	3 443	1	42	239	47	6	261	50	-	-	-	-	-	-
09-005	San Jerónimo Miacatlán (Pblo)	XXXIV	2 217	1	146	242	26	-	-	-	-	-	-	-	-	-
09-006	San Juan Tepenahuac (Pblo)	XXXIV	1 207	1	42	47	73	-	-	-	-	-	-	-	-	-
09-007	San Lorenzo Tlacoyucan (Pblo)	XXXIV	3 779	1	273	100	314	28	-	-	-	-	-	-	-	-
09-008	San Pablo Oztotepec (Pblo)	XXXIV	12 616	3	147	301	526	92	56	201	161	-	-	-	-	-
09-009	San Pedro Atocpan (Pblo)	XXXIV	9 039	2	111	222	102	178	192	-	-	-	-	-	-	-
09-010	San Salvador Cuauhtenco (Pblo)	XXXIV	10 172	3	427	162	303	93	209	-	-	-	-	-	-	-
09-011	Santa Ana Tlacotenco (Pblo)	XXXIV	8 293	2	30	102	269	43	134	313	180	-	-	-	-	-
09-012	Villa Milpa Alta (Pblo)	XXXIV	16 954	4	108	331	11	359	77	343	263	236	-	-	-	-
Total			92 989	25	1 891	2 128	1 970	997	972	1 555	734	898	110	-	-	-

Resultados de la votación por colonia o pueblo Milpa Alta (Concluye)

Clave	Colonia	Votación obtenida por fórmula				Votos nulos	Votación total			Participación (%)		
		13	14	15	16		MRVYO	Internet	Total	MRVYO	Internet	Total
09-001	San Agustín Ohtenco (Pblo)	-	-	-	-	43	250	11	261	22.56	0.99	23.56
09-002	San Antonio Tecomitl (Pblo)	-	-	-	-	72	1 625	563	2 188	7.95	2.75	10.70
09-003	San Bartolomé Xicomulco (Pblo)	-	-	-	-	34	686	51	737	18.44	1.37	19.81
09-004	San Francisco Tecoxpa (Pblo)	-	-	-	-	24	543	126	669	15.77	3.66	19.43
09-005	San Jerónimo Miacatlán (Pblo)	-	-	-	-	17	379	52	431	17.10	2.35	19.44
09-006	San Juan Tepenahuac (Pblo)	-	-	-	-	11	167	6	173	13.84	0.50	14.33
09-007	San Lorenzo Tlacoyucan (Pblo)	-	-	-	-	35	694	56	750	18.36	1.48	19.85
09-008	San Pablo Oztotepec (Pblo)	-	-	-	-	31	1 320	195	1 515	10.46	1.55	12.01
09-009	San Pedro Atocpan (Pblo)	-	-	-	-	46	671	180	851	7.42	1.99	9.41
09-010	San Salvador Cuauhtenco (Pblo)	-	-	-	-	43	1 135	102	1 237	11.16	1	12.16
09-011	Santa Ana Tlacotenco (Pblo)	-	-	-	-	40	1 036	75	1 111	12.49	0.90	13.40
09-012	Villa Milpa Alta (Pblo)	-	-	-	-	55	1 500	283	1 783	8.85	1.67	10.52
Total		-	-	-	-	451	10 006	1 700	11 706	10.76	1.83	12.59

FUENTE: Elaborado por la DEOYGE con base en la lista nominal proporcionada por el IFE, con fecha de corte al 15 de junio de 2013, y los resultados de la votación emitida en la jornada electiva de los comités ciudadanos y los consejos de los pueblos 2013.

Integración de los comités ciudadanos y los consejos de los pueblos por número de fórmula ganadora Milpa Alta

Clave	Colonia	Distrito	Nombre del coordinador del Comité o Consejo	Fórmulas ganadoras y número de integrantes en el Comité o Consejo							
				Fórmula 1er. lugar	No. de integrantes	Fórmula 2do. lugar	No. de integrantes	Fórmula 3er. lugar	No. de integrantes	Fórmula 4to. lugar	No. de integrantes
09-001	San Agustín Ohtenco (Pblo)	XXXIV	Jorge Rivera Olivos	3	5	1	2	2	2	-	-
09-002	San Antonio Tecomitl (Pblo)	XXXIV	Leticia Reyes Mendoza	8	5	6	2	1	1	7	1
09-003	San Bartolomé Xicomulco (Pblo)	XXXIV	Agustín García Angelares	2	5	1	2	4	1	3	1
09-004	San Francisco Tecoxpa (Pblo)	XXXIV	Jesús Jiménez Molina	5	5	2	2	6	1	3	1
09-005	San Jerónimo Miacatlán (Pblo)	XXXIV	Miriam Verenice Ramírez Sánchez	2	5	1	2	3	2	-	-
09-006	San Juan Tepenahuac (Pblo)	XXXIV	Azucena Atziri Salazar Flores	3	5	2	2	1	2	-	-
09-007	San Lorenzo Tlacoyucan (Pblo)	XXXIV	Lázaro León Miranda	3	5	1	2	2	1	4	1
09-008	San Pablo Oztotepec (Pblo)	XXXIV	José Reynoso Blancas	3	5	2	2	6	1	7	1
09-009	San Pedro Atocpan (Pblo)	XXXIV	José Luis Castro Sandoval	2	5	5	2	4	1	1	1
09-010	San Salvador Cuauhtenco (Pblo)	XXXIV	Calixto Villamar Jiménez	1	5	3	2	5	1	2	1
09-011	Santa Ana Tlacotenco (Pblo)	XXXIV	Arnulfo Melo Rosas	6	5	3	2	7	1	5	1
09-012	Villa Milpa Alta (Pblo)	XXXIV	Fernando Cornejo Medina	4	5	6	2	2	1	7	1

FUENTE: Elaborado por la DEOYGE con base en los resultados de la votación emitida en la jornada electiva de los comités ciudadanos y los consejos de los pueblos 2013.

Fórmulas con la mayor cantidad de votos obtenidos por colonia Milpa Alta

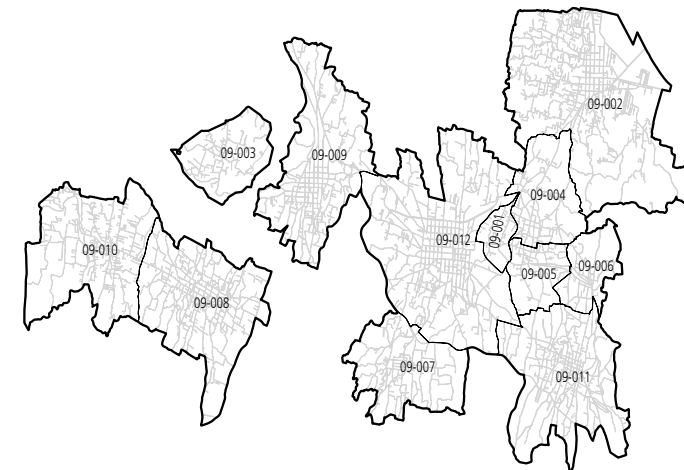
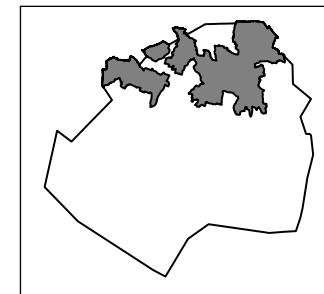
Clave	Colonia	Fórmula
09-001	San Agustín Ohtenco (Pblo)	3
09-002	San Antonio Tecomitl (Pblo)	8
09-003	San Bartolomé Xicomulco (Pblo)	2
09-004	San Francisco Tecoxpa (Pblo)	5
09-005	San Jerónimo Miacatlán (Pblo)	2
09-006	San Juan Tepenahuac (Pblo)	3
09-007	San Lorenzo Tlacoyucan (Pblo)	3
09-008	San Pablo Oztotepec (Pblo)	3
09-009	San Pedro Atocpan (Pblo)	2
09-010	San Salvador Cuauhtenco (Pblo)	1
09-011	Santa Ana Tlacotenco (Pblo)	6
09-012	Villa Milpa Alta (Pblo)	4

FUENTE: Elaborado por la DEOYGE con base en los resultados de la votación emitida en la jornada electiva de los comités ciudadanos y los consejos de los pueblos 2013.

Datos generales de la delegación

MRVyo instaladas	25
Número de colonias en 2010	12
Número de colonias en 2013	12

Ubicación en la delegación



[Regresar a índice](#)

Resultados de la votación por colonia o pueblo Álvaro Obregón

Clave	Colonia	Distrito	Lista nominal	MRVYO	Votación obtenida por fórmula											
					1	2	3	4	5	6	7	8	9	10	11	12
10-001	Abraham González	XVIII	579	1	38	36	37	-	-	-	-	-	-	-	-	-
10-002	Acueducto	XVIII	2 484	1	78	131	-	-	-	-	-	-	-	-	-	-
10-003	Acuilotta	XXV	1 235	1	128	96	40	-	-	-	-	-	-	-	-	-
10-004	Hacienda de Guadalupe Chimalistac	XX	921	1	30	-	-	-	-	-	-	-	-	-	-	-
10-005	Águilas 3er. Parque	XXV	3 469	1	296	24	295	31	-	-	-	-	-	-	-	-
10-006	Águilas Pilares	XX	1 770	1	72	90	-	-	-	-	-	-	-	-	-	-
10-007	Alcantarilla	XXV	502	1	18	-	-	-	-	-	-	-	-	-	-	-
10-008	Alfalfar	XX	1 627	1	31	-	-	-	-	-	-	-	-	-	-	-
10-009	Alfonso XIII	XX	8 007	2	225	62	54	8	74	-	-	-	-	-	-	-
10-010	Alpes	XX	2 807	1	81	130	-	-	-	-	-	-	-	-	-	-
10-011	Alpes (Ampl)	XX	2 273	1	57	135	-	-	-	-	-	-	-	-	-	-
10-013	La Mexicana (Ampl)	XVIII	1 174	1	100	17	2	48	-	-	-	-	-	-	-	-
10-014	Jalapa (Ampl)	XXI	1 439	1	84	2	109	20	-	-	-	-	-	-	-	-
10-015	Arboledas Político	XXI	420	1	46	44	-	-	-	-	-	-	-	-	-	-
10-016	Arcos de Centenario	XXV	207	1	14	48	-	-	-	-	-	-	-	-	-	-
10-017	Arturo Gamiz	XXI	225	1	12	66	-	-	-	-	-	-	-	-	-	-
10-018	Arturo Martínez	XVIII	1 499	1	27	2	68	-	-	-	-	-	-	-	-	-
10-019	Arvide	XVIII	598	1	36	23	37	-	-	-	-	-	-	-	-	-
10-020	Atlamaxac	XXI	579	1	12	18	86	104	-	-	-	-	-	-	-	-
10-021	Atlamaya	XXV	913	1	48	-	-	-	-	-	-	-	-	-	-	-
10-022	Ave Real	XXV	1 100	1	49	31	116	21	-	-	-	-	-	-	-	-
10-023	Ave Real (Ampl)	XXV	346	1	107	10	18	-	-	-	-	-	-	-	-	-
10-024	Axotla	XX	2 608	1	284	20	185	-	-	-	-	-	-	-	-	-
10-025	Balcones de Cehuayo	XXV	932	1	21	28	68	-	-	-	-	-	-	-	-	-
10-026	Barrio Norte	XVIII	11 874	3	527	50	19	79	45	48	6	35	11	5	366	31
10-027	Batallón de San Patricio (U Hab)	XX	983	1	84	-	-	-	-	-	-	-	-	-	-	-
10-028	Bejero	XXI	1 355	1	118	138	-	-	-	-	-	-	-	-	-	-
10-029	Belén de las Flores	XXI	1 839	1	115	138	127	-	-	-	-	-	-	-	-	-
10-030	Belén de las Flores Sección Relleno	XVIII	441	1	6	33	17	35	-	-	-	-	-	-	-	-
10-031	Bella Vista	XVIII	8 087	2	390	26	42	106	20	309	112	-	-	-	-	-
10-032	Bonanza	XVIII	1 400	1	36	86	40	2	5	-	-	-	-	-	-	-
10-033	Bosques de Tarango	XXV	2 312	1	94	60	51	11	-	-	-	-	-	-	-	-
10-034	Calzada Jalapa	XVIII	3 399	1	33	130	81	226	-	-	-	-	-	-	-	-
10-035	Campo de Tiro Los Gamitos	XXI	293	1	49	85	-	-	-	-	-	-	-	-	-	-
10-036	Cañada del Olivar (U Hab)	XX	523	1	84	74	-	-	-	-	-	-	-	-	-	-
10-037	Canutillo (Aguascalientes)	XXV	93	1	32	-	-	-	-	-	-	-	-	-	-	-
10-038	Canutillo 3ra. Sección	XXV	2 423	1	102	232	42	-	-	-	-	-	-	-	-	-
10-039	Canutillo Predio la Presa	XXV	263	1	68	-	-	-	-	-	-	-	-	-	-	-
10-040	Carola	XVIII	127	1	10	52	-	-	-	-	-	-	-	-	-	-
10-041	Cedro Chico	XXI	227	1	24	-	-	-	-	-	-	-	-	-	-	-

Resultados de la votación por colonia o pueblo
Álvaro Obregón (Continúa)

Clave	Colonia	Votación obtenida por fórmula				Votos nulos	Votación total			Participación (%)		
		13	14	15	16		MRVVO	Internet	Total	MRVVO	Internet	Total
10-001	Abraham González	-	-	-	-	3	95	19	114	16.41	3.28	19.69
10-002	Acueducto	-	-	-	-	0	162	47	209	6.52	1.89	8.41
10-003	Acuilotla	-	-	-	-	16	277	3	280	22.43	0.24	22.67
10-004	Hacienda de Guadalupe Chimalistac	-	-	-	-	4	25	9	34	2.71	0.98	3.69
10-005	Águilas 3er. Parque	-	-	-	-	34	656	24	680	18.91	0.69	19.60
10-006	Águilas Pilares	-	-	-	-	11	160	13	173	9.04	0.73	9.77
10-007	Alcantarilla	-	-	-	-	3	18	3	21	3.59	0.60	4.18
10-008	Alfalfar	-	-	-	-	7	35	3	38	2.15	0.18	2.34
10-009	Alfonso XIII	-	-	-	-	16	340	99	439	4.25	1.24	5.48
10-010	Alpes	-	-	-	-	11	189	33	222	6.73	1.18	7.91
10-011	Alpes (Ampl)	-	-	-	-	10	191	11	202	8.40	0.48	8.89
10-013	La Mexicana (Ampl)	-	-	-	-	4	148	23	171	12.61	1.96	14.57
10-014	Jalalpa (Ampl)	-	-	-	-	11	184	42	226	12.79	2.92	15.71
10-015	Arboledas Politoco	-	-	-	-	17	105	2	107	25	0.48	25.48
10-016	Arcos de Centenario	-	-	-	-	18	77	3	80	37.20	1.45	38.65
10-017	Arturo Gamiz	-	-	-	-	3	78	3	81	34.67	1.33	36
10-018	Arturo Martínez	-	-	-	-	5	99	3	102	6.60	0.20	6.80
10-019	Arvide	-	-	-	-	9	87	18	105	14.55	3.01	17.56
10-020	Atlamaxac	-	-	-	-	9	211	18	229	36.44	3.11	39.55
10-021	Atlamaya	-	-	-	-	5	48	5	53	5.26	0.55	5.81
10-022	Ave Real	-	-	-	-	6	219	4	223	19.91	0.36	20.27
10-023	Ave Real (Ampl)	-	-	-	-	13	133	15	148	38.44	4.34	42.77
10-024	Axotla	-	-	-	-	15	395	109	504	15.15	4.18	19.33
10-025	Balcones de Cehuayo	-	-	-	-	6	120	3	123	12.88	0.32	13.20
10-026	Barrio Norte	-	-	-	-	39	1 005	256	1 261	8.46	2.16	10.62
10-027	Batallón de San Patricio (U Hab)	-	-	-	-	16	98	2	100	9.97	0.20	10.17
10-028	Bejero	-	-	-	-	16	258	14	272	19.04	1.03	20.07
10-029	Belén de las Flores	-	-	-	-	14	376	18	394	20.45	0.98	21.42
10-030	Belén de las Flores Sección Relleno	-	-	-	-	4	85	10	95	19.27	2.27	21.54
10-031	Bella Vista	-	-	-	-	64	994	75	1 069	12.29	0.93	13.22
10-032	Bonanza	-	-	-	-	0	129	40	169	9.21	2.86	12.07
10-033	Bosques de Tarango	-	-	-	-	5	201	20	221	8.69	0.87	9.56
10-034	Calzada Jalalpa	-	-	-	-	9	448	31	479	13.18	0.91	14.09
10-035	Campo de Tiro Los Gamitos	-	-	-	-	4	124	14	138	42.32	4.78	47.10
10-036	Cañada del Olivar (U Hab)	-	-	-	-	10	161	7	168	30.78	1.34	32.12
10-037	Canutillo (Aguascalientes)	-	-	-	-	5	36	1	37	38.71	1.08	39.78
10-038	Canutillo 3ra. Sección	-	-	-	-	18	382	12	394	15.77	0.50	16.26
10-039	Canutillo Predio la Presa	-	-	-	-	3	69	2	71	26.24	0.76	27.00
10-040	Carola	-	-	-	-	8	41	29	70	32.28	22.83	55.12
10-041	Cedro Chico	-	-	-	-	0	22	2	24	9.69	0.88	10.57

Resultados de la votación por colonia o pueblo Álvaro Obregón (Continúa)

Clave	Colonia	Distrito	Lista nominal	MRVYO	Votación obtenida por fórmula											
					1	2	3	4	5	6	7	8	9	10	11	12
10-042	Chimalistac	XX	908	1	100	-	-	-	-	-	-	-	-	-	-	-
10-043	Colinas de Tarango	XXV	494	1	62	-	-	-	-	-	-	-	-	-	-	-
10-044	Colinas del Sur	XXV	7 667	2	17	24	77	8	149	-	-	-	-	-	-	-
10-045	Conciencia Proletaria	XXV	296	1	49	50	43	-	-	-	-	-	-	-	-	-
10-046	Cooperativa Cehuayo	XXV	1 412	1	116	172	56	116	-	-	-	-	-	-	-	-
10-047	Corpus Christy	XXI	6 668	2	116	52	146	110	-	-	-	-	-	-	-	-
10-048	Corpus Christy Ampl. Xocomecatla	XXI	1 643	1	77	67	67	81	-	-	-	-	-	-	-	-
10-049	Cove	XVIII	3 523	1	16	162	15	146	167	-	-	-	-	-	-	-
10-050	Cristo Rey	XVIII	949	1	38	68	115	-	-	-	-	-	-	-	-	-
10-051	De Tarango (rinconada)*	XXV	113	1	41	-	-	-	-	-	-	-	-	-	-	-
10-052	Desarrollo Urbano	XVIII	3 338	1	163	27	24	69	52	139	-	-	-	-	-	-
10-053	Dos Ríos	XXV	775	1	37	140	-	-	-	-	-	-	-	-	-	-
10-054	El Árbol	XXI	706	1	24	6	170	-	-	-	-	-	-	-	-	-
10-055	El Batán	XXI	498	1	69	71	41	8	-	-	-	-	-	-	-	-
10-056	El Bosque	XVIII	676	1	45	30	106	-	-	-	-	-	-	-	-	-
10-057	El Bosque 2da. Sección (Ampl)	XVIII	463	1	16	122	-	-	-	-	-	-	-	-	-	-
10-058	El Bosque Sección Torres	XVIII	162	1	19	58	-	-	-	-	-	-	-	-	-	-
10-059	El Capulín	XVIII	1 261	1	0	104	4	4	-	-	-	-	-	-	-	-
10-060	El Capulín (Ampl)	XVIII	467	1	42	-	-	-	-	-	-	-	-	-	-	-
10-061	El Cuernito	XXI	464	1	59	-	-	-	-	-	-	-	-	-	-	-
10-062	El Mirador	XXV	471	1	24	-	-	-	-	-	-	-	-	-	-	-
10-063	El Paraíso	XVIII	3 827	1	29	151	110	1	70	-	-	-	-	-	-	-
10-064	El Pirú (Fracc)	XVIII	1 032	1	101	17	11	178	22	-	-	-	-	-	-	-
10-065	El Pirul	XXI	1 678	1	23	25	19	131	-	-	-	-	-	-	-	-
10-066	El Pocito	XVIII	571	1	14	25	70	-	-	-	-	-	-	-	-	-
10-067	El Rodeo	XVIII	155	1	27	45	-	-	-	-	-	-	-	-	-	-
10-068	El Ruedo	XXV	159	1	26	-	-	-	-	-	-	-	-	-	-	-
10-069	Emancipación del Pueblo	XXV	513	1	65	85	68	-	-	-	-	-	-	-	-	-
10-070	Estado de Hidalgo (Ampl)	XVIII	318	1	32	15	-	-	-	-	-	-	-	-	-	-
10-071	Estado de Hidalgo	XVIII	1 406	1	16	13	47	34	45	-	-	-	-	-	-	-
10-072	Flor de María	XXV	957	1	11	31	15	60	-	-	-	-	-	-	-	-
10-073	Florida	XX	4 230	1	79	51	391	-	-	-	-	-	-	-	-	-
10-074	Francisco Villa	XVIII	3 190	1	177	35	228	356	26	-	-	-	-	-	-	-
10-075	Galeana	XVIII	496	1	21	97	-	-	-	-	-	-	-	-	-	-
10-076	Garcíarrero	XXV	2 655	1	178	67	-	-	-	-	-	-	-	-	-	-
10-077	Garcíarrero Norte	XXI	3 198	1	60	-	-	-	-	-	-	-	-	-	-	-
10-078	Garcíarrero Reacomodo	XXV	420	1	43	42	-	-	-	-	-	-	-	-	-	-
10-079	Golondrinas	XVIII	3 198	1	87	5	46	3	152	-	-	-	-	-	-	-
10-080	Golondrinas 1ra. Sección	XVIII	1 995	1	95	147	83	-	-	-	-	-	-	-	-	-
10-081	Golondrinas 2da. Sección	XVIII	2 112	1	38	91	6	4	124	-	-	-	-	-	-	-
10-082	Gral. A. Rosales	XXI	230	1	80	34	-	-	-	-	-	-	-	-	-	-

Resultados de la votación por colonia o pueblo Álvaro Obregón (Continúa)

Clave	Colonia	Votación obtenida por fórmula				Votos nulos	Votación total			Participación (%)		
		13	14	15	16		MRVYO	Internet	Total	MRVYO	Internet	Total
10-042	Chimalistac	-	-	-	-	3	93	10	103	10.24	1.10	11.34
10-043	Colinas de Tarango	-	-	-	-	0	61	1	62	12.35	0.20	12.55
10-044	Colinas del Sur	-	-	-	-	8	242	41	283	3.16	0.53	3.69
10-045	Conciencia Proletaria	-	-	-	-	6	148	0	148	50	0	50
10-046	Cooperativa Cehuayo	-	-	-	-	19	454	25	479	32.15	1.77	33.92
10-047	Corpus Christy	-	-	-	-	36	445	15	460	6.67	0.22	6.90
10-048	Corpus Christy Ampl. Xocomecatla	-	-	-	-	20	298	14	312	18.14	0.85	18.99
10-049	Cove	-	-	-	-	22	504	24	528	14.31	0.68	14.99
10-050	Cristo Rey	-	-	-	-	11	207	25	232	21.81	2.63	24.45
10-051	De Tarango (Rncda)	-	-	-	-	1	41	1	42	36.28	0.88	37.17
10-052	Desarrollo Urbano	-	-	-	-	26	489	11	500	14.65	0.33	14.98
10-053	Dos Ríos	-	-	-	-	12	181	8	189	23.35	1.03	24.39
10-054	El Árbol	-	-	-	-	5	104	101	205	14.73	14.31	29.04
10-055	El Batán	-	-	-	-	6	161	34	195	32.33	6.83	39.16
10-056	El Bosque	-	-	-	-	3	163	21	184	24.11	3.11	27.22
10-057	El Bosque 2da. Sección (Ampl)	-	-	-	-	11	107	42	149	23.11	9.07	32.18
10-058	El Bosque Sección Torres	-	-	-	-	2	57	22	79	35.19	13.58	48.77
10-059	El Capulín	-	-	-	-	13	97	28	125	7.69	2.22	9.91
10-060	El Capulín (Ampl)	-	-	-	-	6	45	3	48	9.64	0.64	10.28
10-061	El Cuernito	-	-	-	-	15	71	3	74	15.30	0.65	15.95
10-062	El Mirador	-	-	-	-	22	44	2	46	9.34	0.42	9.77
10-063	El Paraíso	-	-	-	-	14	360	15	375	9.41	0.39	9.80
10-064	El Pirú (Fracc)	-	-	-	-	22	334	17	351	32.36	1.65	34.01
10-065	El Pirul	-	-	-	-	4	75	127	202	4.47	7.57	12.04
10-066	El Pocito	-	-	-	-	6	112	3	115	19.61	0.53	20.14
10-067	El Rodeo	-	-	-	-	10	74	8	82	47.74	5.16	52.90
10-068	El Ruedo	-	-	-	-	0	25	1	26	15.72	0.63	16.35
10-069	Emancipación del Pueblo	-	-	-	-	6	223	1	224	43.47	0.19	43.66
10-070	Estado de Hidalgo (Ampl)	-	-	-	-	14	57	4	61	17.92	1.26	19.18
10-071	Estado de Hidalgo	-	-	-	-	7	144	18	162	10.24	1.28	11.52
10-072	Flor de María	-	-	-	-	5	117	5	122	12.23	0.52	12.75
10-073	Florida	-	-	-	-	13	480	54	534	11.35	1.28	12.62
10-074	Francisco Villa	-	-	-	-	26	779	69	848	24.42	2.16	26.58
10-075	Galeana	-	-	-	-	11	128	1	129	25.81	0.20	26.01
10-076	Garcimarrero	-	-	-	-	15	213	47	260	8.02	1.77	9.79
10-077	Garcimarrero Norte	-	-	-	-	6	59	7	66	1.84	0.22	2.06
10-078	Garcimarrero Reacomodo	-	-	-	-	1	79	7	86	18.81	1.67	20.48
10-079	Golondrinas	-	-	-	-	18	263	48	311	8.22	1.50	9.72
10-080	Golondrinas 1ra. Sección	-	-	-	-	11	287	49	336	14.39	2.46	16.84
10-081	Golondrinas 2da. Sección	-	-	-	-	17	268	12	280	12.69	0.57	13.26
10-082	Gral. A. Rosales	-	-	-	-	5	116	3	119	50.43	1.30	51.74

Resultados de la votación por colonia o pueblo Álvaro Obregón (Continúa)

Clave	Colonia	Distrito	Lista nominal	MRVYO	Votación obtenida por fórmula											
					1	2	3	4	5	6	7	8	9	10	11	12
10-083	Gral. C. A. Madrazo	XXI	745	1	161	57	94	-	-	-	-	-	-	-	-	-
10-084	Guadalupe Inn	XX	3 120	1	19	15	125	198	-	-	-	-	-	-	-	-
10-085	Herón Proal	XXV	2 419	1	105	218	56	4	84	-	-	-	-	-	-	-
10-086	Hogar y Redención	XXV	2 789	1	56	35	205	-	-	-	-	-	-	-	-	-
10-087	Isidro Fabela	XVIII	1 863	1	30	156	-	-	-	-	-	-	-	-	-	-
10-088	Jalalpa	XXI	3 744	1	20	28	306	126	86	7	-	-	-	-	-	-
10-089	Jalalpa el Grande	XXI	8 292	2	74	166	103	16	328	158	270	-	-	-	-	-
10-090	Jalalpa Tepito	XXI	2 755	1	189	66	39	-	-	-	-	-	-	-	-	-
10-091	Jardines del Pedregal	XXV	11 431	3	172	102	32	147	-	-	-	-	-	-	-	-
10-092	José María Pino Suárez	XVIII	5 167	2	24	74	57	89	95	184	-	-	-	-	-	-
10-093	Juristas	XXV	494	1	94	71	-	-	-	-	-	-	-	-	-	-
10-094	La Angostura	XXV	2 661	1	116	63	621	-	-	-	-	-	-	-	-	-
10-095	La Araña	XXI	634	1	46	-	-	-	-	-	-	-	-	-	-	-
10-096	La Cañada	XVIII	2 892	1	37	21	215	17	267	-	-	-	-	-	-	-
10-097	La Cascada	XX	2 188	1	107	69	15	151	-	-	-	-	-	-	-	-
10-098	La Cebada (Ampl)	XXI	937	1	83	80	36	-	-	-	-	-	-	-	-	-
10-100	La Conchita	XVIII	2 427	1	13	165	151	-	-	-	-	-	-	-	-	-
10-101	La Herradura	XXV	459	1	38	29	24	39	-	-	-	-	-	-	-	-
10-102	La Huerta	XXI	388	1	10	63	110	-	-	-	-	-	-	-	-	-
10-103	La Joya	XVIII	2 315	1	45	10	18	234	-	-	-	-	-	-	-	-
10-104	La Loma	XXI	1 718	1	20	144	-	-	-	-	-	-	-	-	-	-
10-105	La Martinica	XXV	1 468	1	45	8	10	102	115	60	-	-	-	-	-	-
10-106	La Mexicana	XXI	5 241	2	33	61	41	11	171	123	-	-	-	-	-	-
10-107	La Milagrosa	XXV	867	1	114	20	52	-	-	-	-	-	-	-	-	-
10-108	La Otra Banda	XXV	528	1	38	-	-	-	-	-	-	-	-	-	-	-
10-109	La Palmita	XVIII	1 192	1	107	-	-	-	-	-	-	-	-	-	-	-
10-110	La Pera Xochinahuac (U Hab)	XXV	856	1	202	-	-	-	-	-	-	-	-	-	-	-
10-111	La Presa	XVIII	942	1	13	45	110	40	-	-	-	-	-	-	-	-
10-112	La Presa Sección Hornos	XVIII	719	1	159	23	3	-	-	-	-	-	-	-	-	-
10-113	Ladera Grande o La Cebadita	XXI	413	1	4	35	9	49	-	-	-	-	-	-	-	-
10-114	Las Águilas	XX	4 392	1	55	164	-	-	-	-	-	-	-	-	-	-
10-115	Las Águilas (Ampl)	XXV	7 558	2	72	37	236	19	7	3	11	-	-	-	-	-
10-116	Las Águilas Secc. Hornos	XX	711	1	175	31	-	-	-	-	-	-	-	-	-	-
10-118	Las Cuevitas	XXI	1 354	1	93	104	-	-	-	-	-	-	-	-	-	-
10-119	Las Palmas	XVIII	1 355	1	91	130	-	-	-	-	-	-	-	-	-	-
10-120	Liberación Proletaria	XXI	1 464	1	46	99	63	40	-	-	-	-	-	-	-	-
10-121	Liberales de 1857	XVIII	4 313	1	52	168	5	3	114	-	-	-	-	-	-	-
10-122	Llano Redondo	XXV	1 229	1	98	22	65	-	-	-	-	-	-	-	-	-
10-123	Lomas de Axomiatla	XXV	1 478	1	10	-	-	-	-	-	-	-	-	-	-	-
10-124	Lomas de Becerra	XVIII	7 554	2	68	93	582	13	-	-	-	-	-	-	-	-
10-125	Lomas de Becerra (U Hab)	XVIII	1 883	1	148	224	-	-	-	-	-	-	-	-	-	-

Resultados de la votación por colonia o pueblo Álvaro Obregón (Continúa)

Clave	Colonia	Votación obtenida por fórmula				Votos nulos	Votación total			Participación (%)		
		13	14	15	16		MRVYO	Internet	Total	MRVYO	Internet	Total
10-083	Gral. C. A. Madrazo	-	-	-	-	9	262	59	321	35.17	7.92	43.09
10-084	Guadalupe Inn	-	-	-	-	7	329	35	364	10.54	1.12	11.67
10-085	Herón Proal	-	-	-	-	16	451	32	483	18.64	1.32	19.97
10-086	Hogar y Redención	-	-	-	-	31	322	5	327	11.55	0.18	11.72
10-087	Isidro Fabela	-	-	-	-	15	195	6	201	10.47	0.32	10.79
10-088	Jalalpa	-	-	-	-	33	510	96	606	13.62	2.56	16.19
10-089	Jalalpa el Grande	-	-	-	-	16	913	218	1 131	11.01	2.63	13.64
10-090	Jalalpa Tepito	-	-	-	-	26	289	31	320	10.49	1.13	11.62
10-091	Jardines del Pedregal	-	-	-	-	8	236	225	461	2.06	1.97	4.03
10-092	José María Pino Suárez	-	-	-	-	43	529	37	566	10.24	0.72	10.95
10-093	Juristas	-	-	-	-	5	168	2	170	34.01	0.40	34.41
10-094	La Angostura	-	-	-	-	77	863	14	877	32.43	0.53	32.96
10-095	La Araña	-	-	-	-	6	52	0	52	8.20	0	8.20
10-096	La Cañada	-	-	-	-	9	489	77	566	16.91	2.66	19.57
10-097	La Cascada	-	-	-	-	20	257	105	362	11.75	4.80	16.54
10-098	La Cebada (Ampl)	-	-	-	-	5	183	21	204	19.53	2.24	21.77
10-100	La Conchita	-	-	-	-	22	310	41	351	12.77	1.69	14.46
10-101	La Herradura	-	-	-	-	3	132	1	133	28.76	0.22	28.98
10-102	La Huerta	-	-	-	-	8	134	57	191	34.54	14.69	49.23
10-103	La Joya	-	-	-	-	15	265	57	322	11.45	2.46	13.91
10-104	La Loma	-	-	-	-	4	158	10	168	9.20	0.58	9.78
10-105	La Martinica	-	-	-	-	28	366	2	368	24.93	0.14	25.07
10-106	La Mexicana	-	-	-	-	22	332	130	462	6.33	2.48	8.82
10-107	La Milagrosa	-	-	-	-	11	142	55	197	16.38	6.34	22.72
10-108	La Otra Banda	-	-	-	-	3	35	6	41	6.63	1.14	7.77
10-109	La Palmita	-	-	-	-	46	148	5	153	12.42	0.42	12.84
10-110	La Pera Xochinahuac (U Hab)	-	-	-	-	90	289	3	292	33.76	0.35	34.11
10-111	La Presa	-	-	-	-	12	190	30	220	20.17	3.18	23.35
10-112	La Presa Sección Hornos	-	-	-	-	13	141	57	198	19.61	7.93	27.54
10-113	Ladera Grande o La Cebadita	-	-	-	-	0	78	19	97	18.89	4.60	23.49
10-114	Las Águilas	-	-	-	-	15	219	15	234	4.99	0.34	5.33
10-115	Las Águilas (Ampl)	-	-	-	-	13	325	73	398	4.30	0.97	5.27
10-116	Las Águilas Secc. Hornos	-	-	-	-	24	230	0	230	32.35	0	32.35
10-118	Las Cuevitas	-	-	-	-	18	197	18	215	14.55	1.33	15.88
10-119	Las Palmas	-	-	-	-	11	214	18	232	15.79	1.33	17.12
10-120	Liberación Proletaria	-	-	-	-	14	251	11	262	17.14	0.75	17.90
10-121	Liberales de 1857	-	-	-	-	14	304	52	356	7.05	1.21	8.25
10-122	Llano Redondo	-	-	-	-	14	174	25	199	14.16	2.03	16.19
10-123	Lomas de Axomiatla	-	-	-	-	6	9	7	16	0.61	0.47	1.08
10-124	Lomas de Becerra	-	-	-	-	28	536	248	784	7.10	3.28	10.38
10-125	Lomas de Becerra (U Hab)	-	-	-	-	2	355	19	374	18.85	1.01	19.86

Resultados de la votación por colonia o pueblo Álvaro Obregón (Continúa)

Clave	Colonia	Distrito	Lista nominal	MRVYO	Votación obtenida por fórmula											
					1	2	3	4	5	6	7	8	9	10	11	12
10-126	Lomas de Becerra Arvide (U Hab)	XVIII	1 396	1	211	85	-	-	-	-	-	-	-	-	-	-
10-127	Lomas de Capula	XVIII	4 199	1	115	43	202	55	52	32	1	-	-	-	-	-
10-128	Lomas de Capulín	XXV	819	1	123	93	13	-	-	-	-	-	-	-	-	-
10-129	Lomas de Centenario (U Hab)	XXV	297	1	64	13	40	-	-	-	-	-	-	-	-	-
10-130	Lomas de Chamontoya	XXV	4 368	1	234	271	-	-	-	-	-	-	-	-	-	-
10-131	Lomas de Guadalupe	XXV	1 262	1	127	47	-	-	-	-	-	-	-	-	-	-
10-132	Lomas de la Era	XXV	11 366	3	417	137	38	85	-	-	-	-	-	-	-	-
10-133	Lomas de las Águilas	XXV	1 999	1	37	102	-	-	-	-	-	-	-	-	-	-
10-134	Lomas de los Ángeles Tetelpan	XXV	3 455	1	101	22	50	128	-	-	-	-	-	-	-	-
10-135	Lomas de los Cedros	XXV	3 245	1	168	37	9	-	-	-	-	-	-	-	-	-
10-136	Lomas de Nuevo México	XXI	1 508	1	32	79	-	-	-	-	-	-	-	-	-	-
10-138	Lomas de Puerta Grande	XXV	2 324	1	9	13	82	18	26	18	-	-	-	-	-	-
10-139	Lomas de San Ángel Inn	XXV	1 692	1	89	15	100	-	-	-	-	-	-	-	-	-
10-140	Lomas de Santa Fe	XXI	238	1	32	-	-	-	-	-	-	-	-	-	-	-
10-141	Lomas de Santo Domingo	XVIII	598	1	124	99	-	-	-	-	-	-	-	-	-	-
10-142	Lomas de Santo Domingo (Ampl)	XVIII	765	1	30	25	53	43	62	-	-	-	-	-	-	-
10-143	Lomas de Tarango	XXV	2 507	1	92	23	154	-	-	-	-	-	-	-	-	-
10-144	Lomas de Tetelpan	XXV	1 722	1	30	-	-	-	-	-	-	-	-	-	-	-
10-145	Loreto	XXV	551	1	126	98	27	-	-	-	-	-	-	-	-	-
10-146	Los Cedros	XXI	713	1	35	-	-	-	-	-	-	-	-	-	-	-
10-147	Los Gamitos	XXI	750	1	98	34	69	36	-	-	-	-	-	-	-	-
10-148	Margarita M. de Juárez	XXI	793	1	8	59	32	95	-	-	-	-	-	-	-	-
10-149	María G. de García Ruiz	XVIII	2 609	1	28	64	43	168	-	-	-	-	-	-	-	-
10-150	Mártires de Tacubaya	XVIII	668	1	1	62	2	-	-	-	-	-	-	-	-	-
10-151	Merced Gómez	XX	6 142	2	259	42	-	-	-	-	-	-	-	-	-	-
10-152	Metropolitano (U Hab)	XXV	1 011	1	117	50	-	-	-	-	-	-	-	-	-	-
10-153	Miguel Gaona Armenta	XXI	1 032	1	111	72	36	-	-	-	-	-	-	-	-	-
10-154	Miguel Hidalgo	XXV	771	1	28	28	132	75	14	3	-	-	-	-	-	-
10-155	Milpa del Cedro	XXI	131	1	28	-	-	-	-	-	-	-	-	-	-	-
10-156	Minas de Cristo	XVIII	2 951	1	248	299	11	90	4	-	-	-	-	-	-	-
10-157	Molino de Rosas	XX	6 460	2	38	28	277	82	-	-	-	-	-	-	-	-
10-158	Molino de Rosas (Ampl)	XX	1 074	1	23	-	-	-	-	-	-	-	-	-	-	-
10-159	Molino de Santo Domingo	XVIII	4 381	1	34	59	12	112	-	-	-	-	-	-	-	-
10-160	Molino de Santo Domingo (U Hab)	XVIII	1 335	1	92	114	133	-	-	-	-	-	-	-	-	-
10-161	Ocho de Agosto	XVIII	1 193	1	151	134	-	-	-	-	-	-	-	-	-	-
10-162	Ocotillos	XXV	878	1	70	33	95	36	-	-	-	-	-	-	-	-
10-163	Oliver de los Padres	XXV	9 896	3	145	32	55	221	44	-	-	-	-	-	-	-
10-166	Palmas	XVIII	2 906	1	47	205	187	-	-	-	-	-	-	-	-	-
10-167	Palmas Axotitla	XXV	1 829	1	191	34	53	31	7	8	41	-	-	-	-	-
10-168	Paraje el Caballito	XXV	2 042	1	18	30	39	13	107	4	-	-	-	-	-	-
10-169	Parque Residencial San Antonio (U Hab)	XVIII	945	1	9	39	35	-	-	-	-	-	-	-	-	-

**Resultados de la votación por colonia o pueblo
Álvaro Obregón (Continúa)**

Clave	Colonia	Votación obtenida por fórmula				Votos nulos	Votación total			Participación (%)		
		13	14	15	16		MRVVO	Internet	Total	MRVVO	Internet	Total
10-126	Lomas de Becerra Arvide (U Hab)	-	-	-	-	4	297	3	300	21.28	0.21	21.49
10-127	Lomas de Capula	-	-	-	-	18	477	41	518	11.36	0.98	12.34
10-128	Lomas de Capulín	-	-	-	-	17	193	53	246	23.57	6.47	30.04
10-129	Lomas de Centenario (U Hab)	-	-	-	-	2	117	2	119	39.39	0.67	40.07
10-130	Lomas de Chamontoya	-	-	-	-	57	538	24	562	12.32	0.55	12.87
10-131	Lomas de Guadalupe	-	-	-	-	2	171	5	176	13.55	0.40	13.95
10-132	Lomas de la Era	-	-	-	-	40	658	59	717	5.79	0.52	6.31
10-133	Lomas de las Águilas	-	-	-	-	6	128	17	145	6.40	0.85	7.25
10-134	Lomas de los Ángeles Tetelpan	-	-	-	-	11	301	11	312	8.71	0.32	9.03
10-135	Lomas de los Cedros	-	-	-	-	9	208	15	223	6.41	0.46	6.87
10-136	Lomas de Nuevo México	-	-	-	-	26	116	21	137	7.69	1.39	9.08
10-138	Lomas de Puerta Grande	-	-	-	-	4	159	11	170	6.84	0.47	7.31
10-139	Lomas de San Ángel Inn	-	-	-	-	13	201	16	217	11.88	0.95	12.83
10-140	Lomas de Santa Fe	-	-	-	-	0	32	0	32	13.45	0	13.45
10-141	Lomas de Santo Domingo	-	-	-	-	9	188	44	232	31.44	7.36	38.80
10-142	Lomas de Santo Domingo (Ampl)	-	-	-	-	10	215	8	223	28.10	1.05	29.15
10-143	Lomas de Tarango	-	-	-	-	14	242	41	283	9.65	1.64	11.29
10-144	Lomas de Tetelpan	-	-	-	-	4	15	19	34	0.87	1.10	1.97
10-145	Loreto	-	-	-	-	8	246	13	259	44.65	2.36	47.01
10-146	Los Cedros	-	-	-	-	10	45	0	45	6.31	0	6.31
10-147	Los Gamitos	-	-	-	-	8	168	77	245	22.40	10.27	32.67
10-148	Margarita M. de Juárez	-	-	-	-	4	140	58	198	17.65	7.31	24.97
10-149	María G. de García Ruiz	-	-	-	-	15	284	34	318	10.89	1.30	12.19
10-150	Mártires de Tacubaya	-	-	-	-	2	62	5	67	9.28	0.75	10.03
10-151	Merced Gómez	-	-	-	-	24	226	99	325	3.68	1.61	5.29
10-152	Metropolitano (U Hab)	-	-	-	-	6	170	3	173	16.82	0.30	17.11
10-153	Miguel Gaona Armenta	-	-	-	-	17	218	18	236	21.12	1.74	22.87
10-154	Miguel Hidalgo	-	-	-	-	12	261	31	292	33.85	4.02	37.87
10-155	Milpa del Cedro	-	-	-	-	4	31	1	32	23.66	0.76	24.43
10-156	Minas de Cristo	-	-	-	-	20	576	96	672	19.52	3.25	22.77
10-157	Molino de Rosas	-	-	-	-	22	367	80	447	5.68	1.24	6.92
10-158	Molino de Rosas (Ampl)	-	-	-	-	12	33	2	35	3.07	0.19	3.26
10-159	Molino de Santo Domingo	-	-	-	-	2	173	46	219	3.95	1.05	5
10-160	Molino de Santo Domingo (U Hab)	-	-	-	-	13	348	4	352	26.07	0.30	26.37
10-161	Ocho de Agosto	-	-	-	-	12	288	9	297	24.14	0.75	24.90
10-162	Ocotillos	-	-	-	-	11	241	4	245	27.45	0.46	27.90
10-163	Olivar de los Padres	-	-	-	-	30	367	160	527	3.71	1.62	5.33
10-166	Palmas	-	-	-	-	16	412	43	455	14.18	1.48	15.66
10-167	Palmas Axotitla	-	-	-	-	19	307	77	384	16.79	4.21	21
10-168	Paraje el Caballito	-	-	-	-	6	205	12	217	10.04	0.59	10.63
10-169	Parque Residencial San Antonio (U Hab)	-	-	-	-	9	90	2	92	9.52	0.21	9.74

Resultados de la votación por colonia o pueblo Álvaro Obregón (Continúa)

Clave	Colonia	Distrito	Lista nominal	MRVyo	Votación obtenida por fórmula											
					1	2	3	4	5	6	7	8	9	10	11	12
10-170	Paseo de las Lomas-San Gabriel	XXI	669	1	57	-	-	-	-	-	-	-	-	-	-	-
10-171	Piloto (Adolfo López Mateos)	XVIII	4 722	1	218	131	26	-	-	-	-	-	-	-	-	-
10-172	Piloto (Adolfo López Mateos) (Ampl)	XVIII	7 099	2	62	36	22	261	56	-	-	-	-	-	-	-
10-173	Poder Popular	XX	1 097	1	83	125	-	-	-	-	-	-	-	-	-	-
10-174	Pólvora	XVIII	1 753	1	23	48	234	29	57	-	-	-	-	-	-	-
10-175	Ponciano Arriaga	XXV	1 186	1	126	84	159	-	-	-	-	-	-	-	-	-
10-176	Prados la Providencia	XXV	1 273	1	103	15	21	111	8	-	-	-	-	-	-	-
10-177	Presidentes	XVIII	4 287	1	82	32	30	262	-	-	-	-	-	-	-	-
10-178	Presidentes 1ra. (Ampl)	XVIII	1 775	1	11	71	65	184	-	-	-	-	-	-	-	-
10-179	Presidentes 2da. (Ampl)	XVIII	4 409	2	24	33	29	67	9	121	31	-	-	-	-	-
10-180	Privada Centenario	XXV	407	1	33	31	-	-	-	-	-	-	-	-	-	-
10-181	Prof. José Arturo López	XXV	1 490	1	29	5	7	96	188	101	-	-	-	-	-	-
10-182	Progreso Tizapán	XXV	7 840	2	64	31	426	53	-	-	-	-	-	-	-	-
10-183	Pueblo Nuevo	XXI	853	1	17	54	-	-	-	-	-	-	-	-	-	-
10-184	Puente Colorado	XXV	2 262	1	24	127	-	-	-	-	-	-	-	-	-	-
10-185	Puente Colorado (Ampl)	XXV	2 719	1	293	121	-	-	-	-	-	-	-	-	-	-
10-186	Punta de Cehuayo	XXV	1 582	1	162	27	-	-	-	-	-	-	-	-	-	-
10-187	Reacomodo el Cuernito	XVIII	2 253	1	7	9	10	135	30	13	20	19	107	-	-	-
10-188	Reacomodo Pino Suárez	XVIII	575	1	33	101	11	-	-	-	-	-	-	-	-	-
10-189	Real del Monte	XVIII	938	1	111	36	25	69	38	-	-	-	-	-	-	-
10-190	Rincón de la Bolsa	XXV	1 469	1	37	-	-	-	-	-	-	-	-	-	-	-
10-192	San Ángel	XX	2 414	1	39	-	-	-	-	-	-	-	-	-	-	-
10-193	San Ángel Inn	XX	1 575	1	34	-	-	-	-	-	-	-	-	-	-	-
10-194	San Bartolo Ameyalco (Pblo)	XXV	16 868	4	448	73	59	590	82	856	14	-	-	-	-	-
10-195	San Clemente	XXV	7 115	2	191	341	-	-	-	-	-	-	-	-	-	-
10-196	San Gabriel	XXI	404	1	40	-	-	-	-	-	-	-	-	-	-	-
10-197	San Pedro de Los Pinos	XVIII	600	1	73	34	-	-	-	-	-	-	-	-	-	-
10-198	Santa Fe	XXI	6 488	2	141	56	66	417	114	-	-	-	-	-	-	-
10-199	Santa Fe (U Hab)	XVIII	5 160	2	71	126	0	41	-	-	-	-	-	-	-	-
10-200	Santa Lucía	XXI	4 419	1	51	350	167	26	49	-	-	-	-	-	-	-
10-201	Santa Lucía Reacomodo	XXI	853	1	187	96	-	-	-	-	-	-	-	-	-	-
10-202	Santa Lucía (Pblo)	XXI	506	1	41	-	-	-	-	-	-	-	-	-	-	-
10-203	Santa María Nonoalco	XX	3 803	1	204	85	131	-	-	-	-	-	-	-	-	-
10-204	Santa Rosa Xochiac (Pblo)	XXV	10 480	3	35	33	659	95	120	762	244	-	-	-	-	-
10-205	Sears Roebuck (U Hab)	XVIII	723	1	106	-	-	-	-	-	-	-	-	-	-	-
10-206	Tarango (U Hab)	XXV	1 257	1	221	88	-	-	-	-	-	-	-	-	-	-
10-208	Tecolcalco	XXI	936	1	54	131	29	29	-	-	-	-	-	-	-	-
10-209	Tejocote	XVIII	301	1	72	21	-	-	-	-	-	-	-	-	-	-
10-210	Tepeaca	XXV	674	1	18	55	76	-	-	-	-	-	-	-	-	-
10-211	Tepeaca (Ampl)	XXV	1 216	1	41	73	42	2	38	-	-	-	-	-	-	-
10-212	Tepopotla	XXI	653	1	61	53	-	-	-	-	-	-	-	-	-	-

Resultados de la votación por colonia o pueblo Álvaro Obregón (Continúa)

Clave	Colonia	Votación obtenida por fórmula				Votos nulos	Votación total			Participación (%)		
		13	14	15	16		MRVYO	Internet	Total	MRVYO	Internet	Total
10-170	Paseo de las Lomas-San Gabriel	-	-	-	-	5	56	6	62	8.37	0.90	9.27
10-171	Piloto (Adolfo López Mateos)	-	-	-	-	21	345	51	396	7.31	1.08	8.39
10-172	Piloto (Adolfo López Mateos) (Ampl)	-	-	-	-	31	401	67	468	5.65	0.94	6.59
10-173	Poder Popular	-	-	-	-	5	193	20	213	17.59	1.82	19.42
10-174	Pólvora	-	-	-	-	15	365	41	406	20.82	2.34	23.16
10-175	Ponciano Arriaga	-	-	-	-	18	356	31	387	30.02	2.61	32.63
10-176	Prados la Providencia	-	-	-	-	3	226	35	261	17.75	2.75	20.50
10-177	Presidentes	-	-	-	-	25	378	53	431	8.82	1.24	10.05
10-178	Presidentes 1ra. (Ampl)	-	-	-	-	13	307	37	344	17.30	2.08	19.38
10-179	Presidentes 2da. (Ampl)	-	-	-	-	11	287	38	325	6.51	0.86	7.37
10-180	Privada Centenario	-	-	-	-	10	71	3	74	17.44	0.74	18.18
10-181	Prof. José Arturo López	-	-	-	-	18	426	18	444	28.59	1.21	29.80
10-182	Progreso Tizapán	-	-	-	-	32	503	103	606	6.42	1.31	7.73
10-183	Pueblo Nuevo	-	-	-	-	2	35	38	73	4.10	4.45	8.56
10-184	Puente Colorado	-	-	-	-	7	143	15	158	6.32	0.66	6.98
10-185	Puente Colorado (Ampl)	-	-	-	-	16	411	19	430	15.12	0.70	15.81
10-186	Punta de Cehuayo	-	-	-	-	20	181	28	209	11.44	1.77	13.21
10-187	Reacomodo el Cuernito	-	-	-	-	4	325	29	354	14.43	1.29	15.71
10-188	Reacomodo Pino Suárez	-	-	-	-	5	144	6	150	25.04	1.04	26.09
10-189	Real del Monte	-	-	-	-	11	261	29	290	27.83	3.09	30.92
10-190	Rincón de la Bolsa	-	-	-	-	15	46	6	52	3.13	0.41	3.54
10-192	San Ángel	-	-	-	-	8	19	28	47	0.79	1.16	1.95
10-193	San Ángel Inn	-	-	-	-	1	26	9	35	1.65	0.57	2.22
10-194	San Bartolo Ameyalco (Pblo)	-	-	-	-	77	2 125	74	2 199	12.60	0.44	13.04
10-195	San Clemente	-	-	-	-	37	470	99	569	6.61	1.39	8
10-196	San Gabriel	-	-	-	-	0	39	1	40	9.65	0.25	9.90
10-197	San Pedro de Los Pinos	-	-	-	-	5	99	13	112	16.50	2.17	18.67
10-198	Santa Fe	-	-	-	-	35	573	256	829	8.83	3.95	12.78
10-199	Santa Fe (U Hab)	-	-	-	-	18	235	21	256	4.55	0.41	4.96
10-200	Santa Lucía	-	-	-	-	18	634	27	661	14.35	0.61	14.96
10-201	Santa Lucía Reacomodo	-	-	-	-	13	234	62	296	27.43	7.27	34.70
10-202	Santa Lucía (Pblo)	-	-	-	-	7	44	4	48	8.70	0.79	9.49
10-203	Santa María Nonoalco	-	-	-	-	33	367	86	453	9.65	2.26	11.91
10-204	Santa Rosa Xochiac (Pblo)	-	-	-	-	44	1 752	240	1 992	16.72	2.29	19.01
10-205	Sears Roebuck (U Hab)	-	-	-	-	5	107	4	111	14.80	0.55	15.35
10-206	Tarango (U Hab)	-	-	-	-	9	304	14	318	24.18	1.11	25.30
10-208	Tecolalco	-	-	-	-	11	214	40	254	22.86	4.27	27.14
10-209	Tejocote	-	-	-	-	11	85	19	104	28.24	6.31	34.55
10-210	Tepeaca	-	-	-	-	11	158	2	160	23.44	0.30	23.74
10-211	Tepeaca (Ampl)	-	-	-	-	12	202	6	208	16.61	0.49	17.11
10-212	Tepopotla	-	-	-	-	3	117	0	117	17.92	0	17.92

Resultados de la votación por colonia o pueblo Álvaro Obregón (Continúa)

Clave	Colonia	Distrito	Lista nominal	MRVVO	Votación obtenida por fórmula											
					1	2	3	4	5	6	7	8	9	10	11	12
10-213	Tetelpan	XXV	4 417	1	168	29	17	20	-	-	-	-	-	-	-	-
10-214	Tetelpan (Pblo)	XXV	3 673	1	41	71	10	20	82	286	-	-	-	-	-	-
10-215	Tetlalpan	XXI	433	1	35	60	-	-	-	-	-	-	-	-	-	-
10-216	Tizampampano	XXV	772	1	106	33	-	-	-	-	-	-	-	-	-	-
10-217	Tizapán-Tizapán San Ángel	XXV	6 969	2	136	100	75	37	39	-	-	-	-	-	-	-
10-218	Tlacopac	XX	2 555	1	39	225	16	53	-	-	-	-	-	-	-	-
10-219	Tlacoyaque	XXV	1 393	1	48	98	13	38	-	-	-	-	-	-	-	-
10-220	Tlacoyaque (Ampl)	XXV	2 825	1	51	190	7	23	38	-	-	-	-	-	-	-
10-221	Tlacoyaque (Barr)	XXV	663	1	13	14	116	51	-	-	-	-	-	-	-	-
10-222	Tlacuitlapa	XXV	2 251	1	36	122	97	43	-	-	-	-	-	-	-	-
10-223	Tlacuitlapa 2do. Reacomodo (Ampl)	XXV	3 992	1	30	62	100	9	55	47	198	21	34	98	-	-
10-224	Tlapechico	XXI	3 061	1	99	80	14	40	331	-	-	-	-	-	-	-
10-226	Tolteca	XVIII	758	1	40	27	135	-	-	-	-	-	-	-	-	-
10-227	Torres de Mixcoac (U Hab)	XX	1 393	1	27	127	-	-	-	-	-	-	-	-	-	-
10-228	Torres de Potrero	XXV	11 446	3	92	101	287	157	649	29	63	-	-	-	-	-
10-229	Torres San Antonio (U Hab)	XVIII	2 664	1	16	32	35	18	-	-	-	-	-	-	-	-
10-230	Torres San Pedro (U Hab)	XVIII	1 752	1	21	-	-	-	-	-	-	-	-	-	-	-
10-231	Belén de las Flores (U Hab)	XVIII	3 109	1	76	197	122	42	-	-	-	-	-	-	-	-
10-232	Unidad Popular Tepeaca	XXV	1 496	1	21	114	154	24	-	-	-	-	-	-	-	-
10-233	Unión Olivos	XXI	420	1	67	-	-	-	-	-	-	-	-	-	-	-
10-234	Unión Popular Emiliano Zapata (U Hab)	XX	2 002	1	149	-	-	-	-	-	-	-	-	-	-	-
10-235	Valentín Gómez Farías	XXV	1 476	1	54	22	146	37	-	-	-	-	-	-	-	-
10-236	Villa Progresista	XXV	2 159	1	61	216	61	32	3	-	-	-	-	-	-	-
10-237	Villa Solidaridad	XVIII	517	1	10	65	74	-	-	-	-	-	-	-	-	-
10-238	Villa Verdún	XXV	2 575	1	98	-	-	-	-	-	-	-	-	-	-	-
10-239	Zenón Delgado	XXI	2 152	1	33	53	15	-	-	-	-	-	-	-	-	-
10-240	Zotoltitla	XXV	617	1	41	43	66	40	9	-	-	-	-	-	-	-
10-241	19 de Mayo	XXI	917	1	153	76	152	-	-	-	-	-	-	-	-	-
10-242	1ra. Victoria	XVIII	1 916	1	53	121	162	104	-	-	-	-	-	-	-	-
10-243	1ra. Victoria Sección Bosques	XVIII	3 689	1	85	80	148	184	257	-	-	-	-	-	-	-
10-244	26 de Julio	XXI	817	1	107	183	-	-	-	-	-	-	-	-	-	-
10-245	2da. El Pirul (Ampl)	XXI	849	1	74	77	-	-	-	-	-	-	-	-	-	-
10-246	2da. Jalalpa Tepito (Ampl)	XXI	3 355	1	27	31	67	26	151	-	-	-	-	-	-	-
10-247	Estado de Hidalgo	XXI	1 648	1	50	127	163	-	-	-	-	-	-	-	-	-
10-249	Belén de Las Flores	XXV	585	1	65	109	-	-	-	-	-	-	-	-	-	-
10-250	Lomas de Plateros (U Hab) I	XX	7 657	2	59	637	17	224	-	-	-	-	-	-	-	-
10-251	Lomas de Plateros (U Hab) II	XX	5 836	2	319	325	75	11	-	-	-	-	-	-	-	-
10-252	Olivar del Conde 1ra. Sección I	XVIII	6 629	2	351	25	16	8	12	68	-	-	-	-	-	-
10-253	Olivar del Conde 1ra. Sección II	XVIII	6 797	2	111	38	243	16	-	-	-	-	-	-	-	-
10-254	Olivar del Conde 2da. Sección I	XVIII	7 124	2	46	58	35	34	42	216	-	-	-	-	-	-
10-255	Olivar del Conde 2da. Sección II	XVIII	6 646	2	79	319	66	-	-	-	-	-	-	-	-	-

Resultados de la votación por colonia o pueblo Álvaro Obregón (Continúa)

Clave	Colonia	Votación obtenida por fórmula				Votos nulos	Votación total			Participación (%)		
		13	14	15	16		MRVYO	Internet	Total	MRVYO	Internet	Total
10-213	Tetelpan	-	-	-	-	19	184	69	253	4.17	1.56	5.73
10-214	Tetelpan (Pblo)	-	-	-	-	27	502	35	537	13.67	0.95	14.62
10-215	Tetlalpan	-	-	-	-	6	84	17	101	19.40	3.93	23.33
10-216	Tizampampano	-	-	-	-	6	138	7	145	17.88	0.91	18.78
10-217	Tizapán-Tizapán San Ángel	-	-	-	-	29	347	69	416	4.98	0.99	5.97
10-218	Tlacopac	-	-	-	-	9	299	43	342	11.70	1.68	13.39
10-219	Tlacoyaque	-	-	-	-	19	203	13	216	14.57	0.93	15.51
10-220	Tlacoyaque (Ampl)	-	-	-	-	11	312	8	320	11.04	0.28	11.33
10-221	Tlacoyaque (Barr)	-	-	-	-	71	239	26	265	36.05	3.92	39.97
10-222	Tlacuitlapa	-	-	-	-	20	295	23	318	13.11	1.02	14.13
10-223	Tlacuitlapa 2do. Reacomodo (Ampl)	-	-	-	-	0	549	105	654	13.75	2.63	16.38
10-224	Tlapechico	-	-	-	-	24	341	247	588	11.14	8.07	19.21
10-226	Tolteca	-	-	-	-	2	198	6	204	26.12	0.79	26.91
10-227	Torres de Mixcoac (U Hab)	-	-	-	-	10	139	25	164	9.98	1.79	11.77
10-228	Torres de Potrero	-	-	-	-	64	1 239	203	1 442	10.82	1.77	12.60
10-229	Torres San Antonio (U Hab)	-	-	-	-	13	109	5	114	4.09	0.19	4.28
10-230	Torres San Pedro (U Hab)	-	-	-	-	7	26	2	28	1.48	0.11	1.60
10-231	Belén de las Flores (U Hab)	-	-	-	-	13	440	10	450	14.15	0.32	14.47
10-232	Unidad Popular Tepeaca	-	-	-	-	6	292	27	319	19.52	1.80	21.32
10-233	Unión Olivos	-	-	-	-	23	90	0	90	21.43	0	21.43
10-234	Unión Popular Emiliano Zapata (U Hab)	-	-	-	-	38	177	10	187	8.84	0.50	9.34
10-235	Valentín Gómez Farías	-	-	-	-	13	268	4	272	18.16	0.27	18.43
10-236	Villa Progresista	-	-	-	-	16	367	22	389	17	1.02	18.02
10-237	Villa Solidaridad	-	-	-	-	15	135	29	164	26.11	5.61	31.72
10-238	Villa Verdún	-	-	-	-	25	112	11	123	4.35	0.43	4.78
10-239	Zenón Delgado	-	-	-	-	7	102	6	108	4.74	0.28	5.02
10-240	Zotoltitla	-	-	-	-	19	212	6	218	34.36	0.97	35.33
10-241	19 de Mayo	-	-	-	-	14	380	15	395	41.44	1.64	43.08
10-242	1ra. Victoria	-	-	-	-	17	414	43	457	21.61	2.24	23.85
10-243	1ra. Victoria Sección Bosques	-	-	-	-	45	740	59	799	20.06	1.60	21.66
10-244	26 de Julio	-	-	-	-	25	313	2	315	38.31	0.24	38.56
10-245	2da. El Pirul (Ampl)	-	-	-	-	9	114	46	160	13.43	5.42	18.85
10-246	2da. Jalapa Tepito (Ampl)	-	-	-	-	15	275	42	317	8.20	1.25	9.45
10-247	Estado de Hidalgo	-	-	-	-	13	352	1	353	21.36	0.06	21.42
10-249	Belén de Las Flores	-	-	-	-	0	128	46	174	21.88	7.86	29.74
10-250	Lomas de Plateros (U Hab) I	-	-	-	-	51	931	57	988	12.16	0.74	12.90
10-251	Lomas de Plateros (U Hab) II	-	-	-	-	30	542	218	760	9.29	3.74	13.02
10-252	Olivar del Conde 1ra. Sección I	-	-	-	-	20	394	106	500	5.94	1.60	7.54
10-253	Olivar del Conde 1ra. Sección II	-	-	-	-	37	367	78	445	5.40	1.15	6.55
10-254	Olivar del Conde 2da. Sección I	-	-	-	-	31	409	53	462	5.74	0.74	6.49
10-255	Olivar del Conde 2da. Sección II	-	-	-	-	30	452	42	494	6.80	0.63	7.43

Resultados de la votación por colonia o pueblo
 Álvaro Obregón (Continúa)

Clave	Colonia	Distrito	Lista nominal	MRVyo	Votación obtenida por fórmula											
					1	2	3	4	5	6	7	8	9	10	11	12
10-256	Santa Fe Km 8.5	XXI	366	1	28	60	67	-	-	-	-	-	-	-	-	-
10-248	Lomas de Santa Fe II	XXI	-	1	-	-	-	-	-	-	-	-	-	-	-	-
Total			577 897	286	19 962	16 841	13 919	8 344	4 991	3 595	1 011	75	152	103	366	31

Resultados de la votación por colonia o pueblo Álvaro Obregón (Concluye)

Clave	Colonia	Votación obtenida por fórmula				Votos nulos	Votación total			Participación (%)		
		13	14	15	16		MRVVO	Internet	Total	MRVVO	Internet	Total
10-256	Santa Fe Km 8.5	-	-	-	-	9	152	12	164	41.53	3.28	44.81
10-248	Lomas de Santa Fe II	-	-	-	-	-	-	-	-	-	-	-
Total		-	-	-	-	3 702	64 408	8 684	73 092	11.15	1.50	12.65

*Para facilitar la lectura, en adelante se empleará la abreviatura Rncda.

NOTA: En la colonia Lomas de Santa Fe II, clave 10-248, no se registraron fórmulas para contender en la Elección de los Comités Ciudadanos y los Consejos de los Pueblos 2013. Derivado de lo anterior, se descontó de la lista nominal a los ciudadanos registrados en dicha colonia.

FUENTE: Elaborado por la DEOYGE con base en la lista nominal (ajustada) proporcionada por el IFE, con fecha de corte al 15 de junio de 2013, y los resultados de la votación emitida en la jornada electiva de los comités ciudadanos y los consejos de los pueblos 2013.

Integración de los comités ciudadanos y los consejos de los pueblos por número de fórmula ganadora Álvaro Obregón

Clave	Colonia	Distrito	Nombre del coordinador del Comité o Consejo	Fórmulas ganadoras y número de integrantes en el Comité o Consejo							
				Fórmula 1er. lugar	No. de integrantes	Fórmula 2do. lugar	No. de integrantes	Fórmula 3er. lugar	No. de integrantes	Fórmula 4to. lugar	No. de integrantes
10-001	Abraham González	XVIII	Gustavo López Belmar	1	5	3	2	2	2	-	-
10-002	Acueducto	XVIII	Rosa Anabel Salvador Enguilo	2	5	1	4	-	-	-	-
10-003	Acuilotla	XXV	Micaela Palacios Rico	1	5	2	2	3	2	-	-
10-004	Hacienda de Guadalupe Chimalistac	XX	Miguel Rolando Herrera López	1	5	-	-	-	-	-	-
10-005	Águilas 3er. Parque	XXV	José Huerta Martínez	1	5	3	2	4	1	2	1
10-006	Águilas Pilares	XX	Héctor Vicente Parra Almaguer	2	5	1	4	-	-	-	-
10-007	Alcantarilla	XXV	Jorge XX Jiménez	1	5	-	-	-	-	-	-
10-008	Alfalfar	XX	Beatriz Armenta Hernández	1	5	-	-	-	-	-	-
10-009	Alfonso XIII	XX	Héctor Aguirre Muñoz	1	5	5	2	2	1	3	1
10-010	Alpes	XX	Héctor Guillermo Ramos Galván	2	5	1	4	-	-	-	-
10-011	Alpes (Ampl)	XX	Arnoldo Martínez Pérez	2	5	1	4	-	-	-	-
10-013	La Mexicana (Ampl)	XVIII	Ignacio Ocampo Rojas	1	5	4	2	2	1	3	1
10-014	Jalalpa (Ampl)	XXI	Antonio Rojas Canela	3	5	1	2	4	1	2	1
10-015	Arboledas Politoco	XXI	Fernando Sánchez Morales	1	5	2	4	-	-	-	-
10-016	Arcos de Centenario	XXV	Carlos Hernández Ramírez	2	5	1	4	-	-	-	-
10-017	Arturo Gamiz	XXI	Miguel Alfredo Caudillo Toledo	2	5	1	4	-	-	-	-
10-018	Arturo Martínez	XVIII	Elidet Rivera Enríquez	3	5	1	2	2	2	-	-
10-019	Arvide	XVIII	Karen Beatriz Aparicio Ibarra	3	5	1	2	2	2	-	-
10-020	Atlamaxac	XXI	Prócoro de la Cruz Hernández	4	5	3	2	2	1	1	1
10-021	Atlamaya	XXV	Álvaro Jesús Altamirano Ramírez	1	5	-	-	-	-	-	-
10-022	Ave Real	XXV	Karen Araceli Ortiz Vilchis	3	5	1	2	2	1	4	1
10-023	Ave Real (Ampl)	XXV	Norma Mateos Hernández	1	5	3	2	2	2	-	-
10-024	Axotla	XX	Esperanza Bucio Jiménez	1	5	3	2	2	2	-	-
10-025	Balcones de Cehuayo	XXV	José Rubén Ramírez Flores	3	5	2	2	1	2	-	-
10-026	Barrio Norte	XVIII	Juana Cervantes Cuellar	1	5	11	2	4	1	2	1
10-027	Batallón de San Patricio (U Hab)	XX	Martha Patricia Amerena Casao	1	5	-	-	-	-	-	-
10-028	Bejero	XXI	Manuel Ruiz Ramírez	2	5	1	4	-	-	-	-
10-029	Belén de las Flores	XXI	Gaspar Hernández Chávez	2	5	3	2	1	2	-	-
10-030	Belén de las Flores Sección Relleno	XVIII	Ricardo Manuel Bernal Hernández	4	5	2	2	3	1	1	1
10-031	Bella Vista	XVIII	Virginia Espinosa Alba	1	5	6	2	7	1	4	1
10-032	Bonanza	XVIII	Julieta Dimas García	2	5	3	2	1	1	5	1
10-033	Bosques de Tarango	XXV	Enrique Aranda Ortiz	1	5	2	2	3	1	4	1
10-034	Calzada Jalalpa	XVIII	Israel Téllez Urbina	4	5	2	2	3	1	1	1
10-035	Campo de Tiro Los Gamitos	XXI	Jorge Arturo Guzmán Villagomez	2	5	1	4	-	-	-	-
10-036	Cañada del Olivar (U Hab)	XX	Enna María Rodríguez Zozaya	1	5	2	4	-	-	-	-
10-037	Canutillo (Aguascalientes)	XXV	María Elena Sánchez Tenorio	1	5	-	-	-	-	-	-
10-038	Canutillo 3ra. Sección	XXV	Jorge Rosas Martínez	2	5	1	2	3	2	-	-
10-039	Canutillo Predio la Presa	XXV	Agustín Cárdenas Mercado	1	5	-	-	-	-	-	-
10-040	Carola	XVIII	Virginia González Valdés	2	5	1	4	-	-	-	-

Integración de los comités ciudadanos y los consejos de los pueblos por número de fórmula ganadora Álvaro Obregón (Continúa)

Clave	Colonia	Distrito	Nombre del coordinador del Comité o Consejo	Fórmulas ganadoras y número de integrantes en el Comité o Consejo							
				Fórmula 1er. lugar	No. de integrantes	Fórmula 2do. lugar	No. de integrantes	Fórmula 3er. lugar	No. de integrantes	Fórmula 4to. lugar	No. de integrantes
10-041	Cedro Chico	XXI	Mónica Carbajal González	1	5	-	-	-	-	-	-
10-042	Chimalistac	XX	Lázaro Leonardo Benavides Martínez	1	5	-	-	-	-	-	-
10-043	Colinas de Tarango	XXV	Irasema Chaowah Veloz	1	5	-	-	-	-	-	-
10-044	Colinas del Sur	XXV	Alicia Torres San Juan	5	5	3	2	2	1	1	1
10-045	Conciencia Proletaria	XXV	Iván Alan Lugo Martínez	2	5	1	2	3	2	-	-
10-046	Cooperativa Cehuayo	XXV	Rosa María López López	2	4	1, 4	2, 2	3	1	3	1
10-047	Corpus Christy	XXI	Raúl Paz Cruz	3	5	1	2	4	1	2	1
10-048	Corpus Christy Ampl Xocomecatla	XXI	Guillermo Colín Montoya	4	5	1	2	2, 3	1, 1	-	-
10-049	Cove	XVIII	María Teresa de Jesús Romero Guzmán	5	5	2	2	4	1	1	1
10-050	Cristo Rey	XVIII	Raúl Ramos Romero	3	5	2	2	1	2	-	-
10-051	De Tarango (Rncda)	XXV	Amelia Tayabas González	1	5	-	-	-	-	-	-
10-052	Desarrollo Urbano	XVIII	Leticia Soto Páramo	1	5	6	2	4	1	5	1
10-053	Dos Ríos	XXV	Guillermo Miguel Román	2	5	1	4	-	-	-	-
10-054	El Árbol	XXI	Silvia González Rodríguez	3	5	1	2	2	2	-	-
10-055	El Batán	XXI	María Estela Bautista Quintero	2	5	1	2	3	1	4	1
10-056	El Bosque	XVIII	Inés Salgado Hernández	3	5	1	2	2	2	-	-
10-057	El Bosque 2da. Sección (Ampl)	XVIII	Maribel Aguilar Garduño	2	5	1	4	-	-	-	-
10-058	El Bosque Sección Torres	XVIII	María del Rosario Morales Ramos	2	5	1	4	-	-	-	-
10-059	El Capulín	XVIII	Juan de Jesús Flores Rojas	2	5	3, 4	2, 2	-	-	-	-
10-060	El Capulín (Ampl)	XVIII	Rosa María Carrasco Delgado	1	5	-	-	-	-	-	-
10-061	El Cuernito	XXI	Elías Neftalí Bulbarena Camarillo	1	5	-	-	-	-	-	-
10-062	El Mirador	XXV	Víctor Manuel Hernández López	1	5	-	-	-	-	-	-
10-063	El Paraíso	XVIII	Inés Vallejo Heredia	2	5	3	2	5	1	1	1
10-064	El Pirú (Fracc)	XVIII	Guillermo García García	4	5	1	2	5	1	2	1
10-065	El Pirul	XXI	Humberto Casado Téllez	4	5	2	2	1	1	3	1
10-066	El Pocito	XVIII	Alejandra Arredondo Nava	3	5	2	2	1	2	-	-
10-067	El Rodeo	XVIII	Araceli Mendoza Trejo	2	5	1	4	-	-	-	-
10-068	El Ruedo	XXV	Rosa María Herrerías Rocha	1	5	-	-	-	-	-	-
10-069	Emancipación del Pueblo	XXV	Fernando Sandoval Sánchez	2	5	3	2	1	2	-	-
10-070	Estado de Hidalgo (Ampl)	XVIII	Consuelo Hernández Reyes	1	5	2	4	-	-	-	-
10-071	Estado de Hidalgo	XVIII	Edgar Carbajal González	3	5	5	2	4	1	1	1
10-072	Flor de María	XXV	María Georgina Puente Contreras	4	5	2	2	3	1	1	1
10-073	Florida	XX	Rodrigo Emilio Herrera González	3	5	1	2	2	2	-	-
10-074	Francisco Villa	XVIII	Anuar Miguel Duran Bautista	4	5	3	2	1	1	2	1
10-075	Galeana	XVIII	Ofelia Vázquez Medorio	2	5	1	4	-	-	-	-
10-076	Garcimarrero	XXV	José Alfredo Laguna Laguna	1	5	2	4	-	-	-	-
10-077	Garcimarrero Norte	XXI	Rosa María Hernández Gómez	1	5	-	-	-	-	-	-
10-078	Garcimarrero Reacomodo	XXV	Víctor Manuel Landín Guerrero	1	5	2	4	-	-	-	-
10-079	Golondrinas	XVIII	Santos Gutiérrez Mendes	5	5	1	2	3	1	2	1
10-080	Golondrinas 1ra. Sección	XVIII	Armando López González	2	5	1	2	3	2	-	-
10-081	Golondrinas 2da. Sección	XVIII	Gloria Guerrero Anaya	5	5	2	2	1	1	3	1

Integración de los comités ciudadanos y los consejos de los pueblos por número de fórmula ganadora Álvaro Obregón (Continúa)

Clave	Colonia	Distrito	Nombre del coordinador del Comité o Consejo	Fórmulas ganadoras y número de integrantes en el Comité o Consejo							
				Fórmula 1er. lugar	No. de integrantes	Fórmula 2do. lugar	No. de integrantes	Fórmula 3er. lugar	No. de integrantes	Fórmula 4to. lugar	No. de integrantes
10-082	Gral. A. Rosales	XXI	Enrique Flores González	1	5	2	4	-	-	-	-
10-083	Gral. C. A. Madrazo	XXI	María Clara González Morales	1	4	3	3	2	2	-	-
10-084	Guadalupe Inn	XX	Maximiniana Carmen Brunhuber Lascurain	4	5	3	2	1	1	2	1
10-085	Herón Proal	XXV	María Caridad Benítez Cedillo	2	5	1	2	5	1	3	1
10-086	Hogar y Redención	XXV	Karlos Robles Adame	3	5	1	2	2	2	-	-
10-087	Isidro Fabela	XVIII	Sergio García Rivera	2	5	1	4	-	-	-	-
10-088	Jalalpa	XXI	Leticia Zamora Hernández	3	5	4	2	5	1	2	1
10-089	Jalalpa el Grande	XXI	Norberto Hernández Escajadillo	5	5	7	2	2	1	6	1
10-090	Jalalpa Tepito	XXI	Juan Antonio Ramírez Canela	1	5	2	2	3	2	-	-
10-091	Jardines del Pedregal	XXV	Francisco Javier López Calvet	1	5	4	2	2	1	3	1
10-092	José María Pino Suárez	XVIII	Alma Yolanda Ávila Carrillo	6	5	5	2	4	1	2	1
10-093	Juristas	XXV	Oswaldo Guillermo Martínez Zavala	1	5	2	4	-	-	-	-
10-094	La Angostura	XXV	Cecilia Ayala Sánchez	3	5	1	2	2	2	-	-
10-095	La Araña	XXI	Regina García Velasco	1	5	-	-	-	-	-	-
10-096	La Cañada	XVIII	Lizbeth Rubí Reyes Cortez	5	5	3	2	1	1	2	1
10-097	La Cascada	XX	Herlinda Sereno Oribio	4	5	1	2	2	1	3	1
10-098	La Cebada (Ampl)	XXI	María Teresa Segura Mejía	1	5	2	2	3	2	-	-
10-100	La Conchita	XVIII	Nadia Viridiana Murillo Arreola	2	5	3	2	1	2	-	-
10-101	La Herradura	XXV	Tania Frías Flores	4	5	1	2	2	1	3	1
10-102	La Huerta	XXI	Olga Antonia Álvarez Trujillo	3	5	2	2	1	2	-	-
10-103	La Joya	XVIII	Gilberto Villanueva Santos	4	5	1	2	3	1	2	1
10-104	La Loma	XXI	Ricardo Acevedo de Garay	2	5	1	4	-	-	-	-
10-105	La Martinica	XXV	Irma Aburto Blanco	5	5	4	2	6	1	1	1
10-106	La Mexicana	XXI	Lilia Cid García	5	5	6	2	2	1	3	1
10-107	La Milagrosa	XXV	Silvina Reynalda Bautista Rodríguez	1	5	3	2	2	2	-	-
10-108	La Otra Banda	XXV	María de Jesús Constantina Velázquez Díaz	1	5	-	-	-	-	-	-
10-109	La Palmita	XVIII	Ivón Rodríguez López	1	5	-	-	-	-	-	-
10-110	La Pera Xochinahuac (U Hab)	XXV	Mariana Arellanes Vargas	1	5	-	-	-	-	-	-
10-111	La Presa	XVIII	María Dionicia Ledo Huitzil	3	5	2	2	4	1	1	1
10-112	La Presa Sección Hornos	XVIII	María de Lourdes Alvarado Meneses	1	5	2	2	3	2	-	-
10-113	Ladera Grande o La Cebadita	XXI	María Aurora Vargas Núñez	4	5	2	2	3	1	1	1
10-114	Las Águilas	XX	Laura Eugenia Dávalos Vázquez	2	5	1	4	-	-	-	-
10-115	Las Águilas (Ampl)	XXV	Laura Alejandra Aquino Rivera	3	5	1	2	2	1	4	1
10-116	Las Águilas Secc. Hornos	XX	Edgardo Loza Rico	1	5	2	4	-	-	-	-
10-118	Las Cuevitas	XXI	Santa Yolanda Espitia Ríos	2	5	1	4	-	-	-	-
10-119	Las Palmas	XVIII	Alejandra Ariana Rivera Galindo	2	5	1	4	-	-	-	-
10-120	Liberación Proletaria	XXI	Ma. Concepción Chávez Colín	2	5	3	2	1	1	4	1
10-121	Liberales de 1857	XVIII	Carlos Iván Muñoz Hernández	2	5	5	2	1	1	3	1
10-122	Llano Redondo	XXV	Sergio Ignacio Curiel Fonseca	1	5	3	2	2	2	-	-

Integración de los comités ciudadanos y los consejos de los pueblos por número de fórmula ganadora Álvaro Obregón (Continúa)

Clave	Colonia	Distrito	Nombre del coordinador del Comité o Consejo	Fórmulas ganadoras y número de integrantes en el Comité o Consejo							
				Fórmula 1er. lugar	No. de integrantes	Fórmula 2do. lugar	No. de integrantes	Fórmula 3er. lugar	No. de integrantes	Fórmula 4to. lugar	No. de integrantes
10-123	Lomas de Axomiatla	XXV	Guadalupe Avelina Garibay Acevedo	1	5	-	-	-	-	-	-
10-124	Lomas de Becerra	XVIII	María del Rocío Aranda Villanueva	3	5	2	2	1	1	4	1
10-125	Lomas de Becerra (U Hab)	XVIII	Roberto Reyes Porta	2	5	1	4	-	-	-	-
10-126	Lomas de Becerra Arvide (U Hab)	XVIII	Eduardo Cardoso Flores	1	5	2	4	-	-	-	-
10-127	Lomas de Capula	XVIII	María de la Paz Mondragón Mondragón	3	5	1	2	4	1	5	1
10-128	Lomas de Capulín	XXV	Alma Delia Corona Gutiérrez	1	5	2	2	3	2	-	-
10-129	Lomas de Centenario (U Hab)	XXV	Juan Manuel Franco Gómez	1	5	3	2	2	2	-	-
10-130	Lomas de Chamontoya	XXV	Vicente García Castillo	2	5	1	4	-	-	-	-
10-131	Lomas de Guadalupe	XXV	Victor Manuel Contreras Vargas	1	5	2	4	-	-	-	-
10-132	Lomas de la Era	XXV	Rafael Grimaldo Álvarez	1	5	2	2	4	1	3	1
10-133	Lomas de las Águilas	XXV	José Ricardo Coello Diez de Bonilla	2	5	1	4	-	-	-	-
10-134	Lomas de los Ángeles Tetelpan	XXV	Alejandra Flores Osorno	4	5	1	2	3	1	2	1
10-135	Lomas de los Cedros	XXV	Candelaria Antonio López	1	5	2	2	3	2	-	-
10-136	Lomas de Nuevo México	XXI	Moisés Castro Vargas	2	5	1	4	-	-	-	-
10-138	Lomas de Puerta Grande	XXV	María Eugenia Hernández Sobrevilla	3	5	5	2	4, 6	1, 1	-	-
10-139	Lomas de San Ángel Inn	XXV	Verónica Zavala Nacer	3	5	1	2	2	2	-	-
10-140	Lomas de Santa Fe	XXI	Juan José Ludlow Saldivar	1	5	-	-	-	-	-	-
10-141	Lomas de Santo Domingo	XVIII	Claudia Rocío Flores Espinosa	1	5	2	4	-	-	-	-
10-142	Lomas de Santo Domingo (Ampl)	XVIII	Yeni Espinal Hernández	5	5	3	2	4	1	1	1
10-143	Lomas de Tarango	XXV	Rebeca Patricia Díaz Amas	3	5	1	2	2	2	-	-
10-144	Lomas de Tetelpan	XXV	Carlos Aguilar Santisteban	1	5	-	-	-	-	-	-
10-145	Loreto	XXV	María del Carmen Rivera García	1	5	2	2	3	2	-	-
10-146	Los Cedros	XXI	María del Rosario Peña Álvarez	1	5	-	-	-	-	-	-
10-147	Los Gamitos	XXI	Liliana Ramírez Morales	1	5	3	2	4	1	2	1
10-148	Margarita M. de Juárez	XXI	Gonzalo Bello Locatzin	4	5	2	2	3	1	1	1
10-149	María G. de García Ruiz	XVIII	Miguel Ángel Ponce Hernández	4	5	2	2	3	1	1	1
10-150	Mártires de Tacubaya	XVIII	María del Rosario Ocaña Aguirre	2	5	3	2	1	2	-	-
10-151	Merced Gómez	XX	Guillermina López Toledo	1	5	2	4	-	-	-	-
10-152	Metropolitano (U Hab)	XXV	Margarita Rodríguez Casasola	1	5	2	4	-	-	-	-
10-153	Miguel Gaona Armenta	XXI	Gloria Téllez Serafín	1	5	2	2	3	2	-	-
10-154	Miguel Hidalgo	XXV	Juan Andrés Rodríguez López	3	5	4	2	1, 2	1, 1	-	-
10-155	Milpa del Cedro	XXI	Aristeo Aguilar	1	5	-	-	-	-	-	-
10-156	Minas de Cristo	XVIII	Eduardo Emiliano López Huerta	2	5	1	2	4	1	3	1
10-157	Molino de Rosas	XX	Lionza Ramona Padilla Hernández	3	5	4	2	1	1	2	1
10-158	Molino de Rosas (Ampl)	XX	Lucrecia Hernández García	1	5	-	-	-	-	-	-
10-159	Molino de Santo Domingo	XVIII	María Lorena Martínez Herrera	4	5	2	2	1	1	3	1
10-160	Molino de Santo Domingo (U Hab)	XVIII	Myrna Miriam Martínez Rodríguez	3	5	2	2	1	2	-	-
10-161	Ocho de Agosto	XVIII	María de Lourdes Ramírez Velázquez	1	5	2	4	-	-	-	-
10-162	Ocotillos	XXV	María Guadalupe Téllez Vargas	3	5	1	2	4	1	2	1
10-163	Olivar de los Padres	XXV	Virginia Ferrer Hernández	4	5	1	2	3	1	5	1
10-166	Palmas	XVIII	Claudia Gabriela Trejo Álvarez	2	5	3	2	1	2	-	-

Integración de los comités ciudadanos y los consejos de los pueblos por número de fórmula ganadora Álvaro Obregón (Continúa)

Clave	Colonia	Distrito	Nombre del coordinador del Comité o Consejo	Fórmulas ganadoras y número de integrantes en el Comité o Consejo							
				Fórmula 1er. lugar	No. de integrantes	Fórmula 2do. lugar	No. de integrantes	Fórmula 3er. lugar	No. de integrantes	Fórmula 4to. lugar	No. de integrantes
10-167	Palmas Axotitla	XXV	Brenda Berenice Ríos Ibarra	1	5	3	2	7	1	2	1
10-168	Paraje el Caballito	XXV	Verónica Ancelma Estrada Cruz	5	5	3	2	2	1	1	1
10-169	Parque Residencial San Antonio (U Hab)	XVIII	Ivett Herrera de la Rosa	2	5	3	2	1	2	-	-
10-170	Paseo de las Lomas-San Gabriel	XXI	Ricardo Javier Gutiérrez Guzmán	1	5	-	-	-	-	-	-
10-171	Piloto (Adolfo López Mateos)	XVIII	Tania Manuela Jasso Terrazas	1	5	2	2	3	2	-	-
10-172	Piloto (Adolfo López Mateos) (Ampl)	XVIII	Juan Rodríguez Cortez	4	5	1	2	5	1	2	1
10-173	Poder Popular	XX	Jorge Antonio Cruz Elías	2	5	1	4	-	-	-	-
10-174	Pólvora	XVIII	Dolores Ponce González	3	5	5	2	2	1	4	1
10-175	Ponciano Arriaga	XXV	Guillermo Hernández Ortiz	3	5	1	2	2	2	-	-
10-176	Prados la Providencia	XXV	María Juana Sánchez Reyes	4	5	1	2	3	1	2	1
10-177	Presidentes	XVIII	Daniel García	4	5	1	2	2	1	3	1
10-178	Presidentes 1ra. (Ampl)	XVIII	Esperanza García Rangel	4	5	2	2	3	1	1	1
10-179	Presidentes 2da. (Ampl)	XVIII	Martha Judith Reyes Tenorio	6	5	4	2	2	1	7	1
10-180	Privada Centenario	XXV	Clotilde Ayala y Lazcano	1	5	2	4	-	-	-	-
10-181	Prof. José Arturo López	XXV	Bárbara Rodríguez Martínez	5	5	6	2	4	1	1	1
10-182	Progreso Tizapán	XXV	Humberto Silverio Quiroz Soto	3	5	1	2	4	1	2	1
10-183	Pueblo Nuevo	XXI	Edith López Alvarado	2	5	1	4	-	-	-	-
10-184	Puente Colorado	XXV	Abraham Isauro Clavel López	2	5	1	4	-	-	-	-
10-185	Puente Colorado (Ampl)	XXV	Raúl Piña Herrera	1	5	2	4	-	-	-	-
10-186	Punta de Cehuayo	XXV	Laura Magally Jaimes Téllez	1	5	2	4	-	-	-	-
10-187	Reacomodo el Cuernito	XVIII	José Federico Estrada González	4	5	9	2	5	1	7	1
10-188	Reacomodo Pino Suarez	XVIII	Teresa Hernández Alvarado	2	5	1	2	3	2	-	-
10-189	Real del Monte	XVIII	Raúl Flores Rodríguez	1	5	4	2	5	1	2	1
10-190	Rincón de la Bolsa	XXV	Elba Jacqueline Huerta Bernal	1	5	-	-	-	-	-	-
10-192	San Ángel	XX	Alfredo Agustín Mústieles Díaz	1	5	-	-	-	-	-	-
10-193	San Ángel Inn	XX	Alfa Rebolledo Barragán	1	5	-	-	-	-	-	-
10-194	San Bartolo Ameyalco (Pblo)	XXV	Alma Guadalupe Gutiérrez Flores	6	5	4	2	1	1	5	1
10-195	San Clemente	XXV	Lidia Salce Hidalgo	2	5	1	4	-	-	-	-
10-196	San Gabriel	XXI	Omar Vázquez Torralva	1	5	-	-	-	-	-	-
10-197	San Pedro de Los Pinos	XVIII	Araceli Cruz Callejas	1	5	2	4	-	-	-	-
10-198	Santa Fe	XXI	Edgar Mendoza Pacheco	4	5	1	2	5	1	3	1
10-199	Santa Fe (U Hab)	XVIII	Carmen Cristina Pascacio Mercado	2	5	1	2	4	2	-	-
10-200	Santa Lucía	XXI	Jorge Eduardo Alquicira Navarrete	2	5	3	2	1	1	5	1
10-201	Santa Lucía Reacomodo	XXI	María del Pilar Rubalcava Nava	1	5	2	4	-	-	-	-
10-202	Santa Lucía (Pblo)	XXI	José Martín Lara Moreno	1	5	-	-	-	-	-	-
10-203	Santa María Nonoalco	XX	Marta Olivia Hernández Vázquez	1	5	3	2	2	2	-	-
10-204	Santa Rosa Xochiac (Pblo)	XXV	Edgar Romero de la Rosa	6	5	3	2	7	1	5	1
10-205	Sears Roebuck (U Hab)	XVIII	Gastón Eduardo Ezquerro Pinto	1	5	-	-	-	-	-	-
10-206	Tarango (U Hab)	XXV	María Guadalupe Sandra Giles Aguilar	1	5	2	4	-	-	-	-
10-208	Tecolalco	XXI	Beatriz Magdalena Cuevas Díaz	2	5	1	2	3, 4	1, 1	-	-

Integración de los comités ciudadanos y los consejos de los pueblos por número de fórmula ganadora Álvaro Obregón (Continúa)

Clave	Colonia	Distrito	Nombre del coordinador del Comité o Consejo	Fórmulas ganadoras y número de integrantes en el Comité o Consejo							
				Fórmula 1er. lugar	No. de integrantes	Fórmula 2do. lugar	No. de integrantes	Fórmula 3er. lugar	No. de integrantes	Fórmula 4to. lugar	No. de integrantes
10-209	Tejocote	XVIII	Araceli Caudillo Albarran	1	5	2	4	-	-	-	-
10-210	Tepeaca	XXV	Lucía Jiménez Escamilla	3	5	2	2	1	2	-	-
10-211	Tepeaca (Ampl)	XXV	Magdalena Ortega Alcántara	2	5	3	2	1	1	5	1
10-212	Tepopotla	XXI	Josefina Gutiérrez Pacheco	1	5	2	4	-	-	-	-
10-213	Tetelpan	XXV	María Angélica Torres Hernández	1	5	2	2	4	1	3	1
10-214	Tetelpan (Pblo)	XXV	José Benito Santillán Sánchez	6	5	5	2	2	1	1	1
10-215	Tetlalpan	XXI	Fernando Pérez Chávez	2	5	1	4	-	-	-	-
10-216	Tizampampano	XXV	Araceli Monter Vargas	1	5	2	4	-	-	-	-
10-217	Tizapán-Tizapán San Ángel	XXV	Miguel Ángel Valencia Rojas	1	5	2	2	3	1	5	1
10-218	Tlacopac	XX	Andrés Eugenio Zollinger Bladiniers	2	5	4	2	1	1	3	1
10-219	Tlacoyaque	XXV	Carlos Alberto Gutiérrez Cuevas	2	5	1	2	4	1	3	1
10-220	Tlacoyaque (Ampl)	XXV	Israel de Jesús Rentería	2	5	1	2	5	1	4	1
10-221	Tlacoyaque (Barr)	XXV	Marta Cruz Molina	3	5	4	2	2	1	1	1
10-222	Tlacuitlapa	XXV	Ángel Fonseca Sánchez	2	5	3	2	4	1	1	1
10-223	Tlacuitlapa 2do. Reacomodo (Ampl)	XXV	Leticia Sánchez Rodríguez	7	5	3	2	10	1	2	1
10-224	Tlapechico	XXI	María del Carmen Carrillo Bolaños	5	5	1	2	2	1	4	1
10-226	Tolteca	XVIII	Alejandro Vidal Gutiérrez	3	5	1	2	2	2	-	-
10-227	Torres de Mixcoac (U Hab)	XX	Silvia de la Concepción Teresa Ravelo Lamar	2	5	1	4	-	-	-	-
10-228	Torres de Potrero	XXV	Susana Romero Olivares	5	5	3	2	4	1	2	1
10-229	Torres San Antonio (U Hab)	XVIII	Carlos Cisneros Solís	3	5	2	2	4	1	1	1
10-230	Torres San Pedro (U Hab)	XVIII	Irene XX Flores	1	5	-	-	-	-	-	-
10-231	Belén de las Flores (U Hab)	XVIII	Víctor Hugo Barrera Vázquez	2	5	3	2	1	1	4	1
10-232	Unidad Popular Tepeaca	XXV	Antolín Reyes Salgado	3	5	2	2	4	1	1	1
10-233	Unión Olivos	XXI	Katya Giovana Cruz Sánchez	1	5	-	-	-	-	-	-
10-234	Unión Popular Emiliano Zapata (U Hab)	XX	Diego Alonso Jiménez Solís	1	5	-	-	-	-	-	-
10-235	Valentín Gómez Farías	XXV	Miriam Rangel Sandoval	3	5	1	2	4	1	2	1
10-236	Villa Progresista	XXV	Raúl Octavio Belendez Miguel	2	5	1, 3	2, 2	-	-	-	-
10-237	Villa Solidaridad	XVIII	Erika Osorio Hernández	3	5	2	2	1	2	-	-
10-238	Villa Verdún	XXV	Francisco Salazar Mayoral	1	5	-	-	-	-	-	-
10-239	Zenón Delgado	XXI	Miguel Cisneros Vázquez	2	5	1	2	3	2	-	-
10-240	Zotoltitla	XXV	Martha Camacho Torres	3	5	2	2	1	1	4	1
10-241	19 de Mayo	XXI	Cruz Isidro Romero Bolaños	1	5	3	2	2	2	-	-
10-242	1ra. Victoria	XVIII	Rocío Rico Suaste	3	5	2	2	4	1	1	1
10-243	1ra. Victoria Sección Bosques	XVIII	Alfredo Velázquez Bolaños	5	5	4	2	3	1	1	1
10-244	26 de Julio	XXI	Juan Macario Hernández Martínez	2	5	1	4	-	-	-	-
10-245	2da. El Pirul (Ampl)	XXI	María Teresa Cruz García	2	5	1	4	-	-	-	-
10-246	2da. Jalalpa Tepito (Ampl)	XXI	Abraham Canela Coyolt	5	5	3	2	2	1	1	1
10-247	Estado de Hidalgo	XXI	Fermín Muñoz López	3	5	2	2	1	2	-	-
10-249	Belén de Las Flores	XXV	Beatriz Romero Gallardo	2	5	1	4	-	-	-	-

Integración de los comités ciudadanos y los consejos de los pueblos por número de fórmula ganadora Álvaro Obregón (Concluye)

Clave	Colonia	Distrito	Nombre del coordinador del Comité o Consejo	Fórmulas ganadoras y número de integrantes en el Comité o Consejo							
				Fórmula 1er. lugar	No. de integrantes	Fórmula 2do. lugar	No. de integrantes	Fórmula 3er. lugar	No. de integrantes	Fórmula 4to. lugar	No. de integrantes
10-250	Lomas de Plateros (U Hab) I	XX	Raymundo Muñoz Varela	2	5	4	2	1	1	3	1
10-251	Lomas de Plateros (U Hab) II	XX	María Guadalupe Monroy Sánchez	2	5	1	2	3	1	4	1
10-252	Olivar del Conde 1ra. Sección I	XVIII	Mario Alberto Arzate Morales	1	5	6	2	2	1	3	1
10-253	Olivar del Conde 1ra. Sección II	XVIII	María de Jesús Gisela Vilchis Bernal	3	5	1	2	2	1	4	1
10-254	Olivar del Conde 2da. Sección I	XVIII	Diego Betzabet Paquini Montes	6	5	2	2	1	1	5	1
10-255	Olivar del Conde 2da. Sección II	XVIII	María Teresa Nájera Alvarado	2	5	1	2	3	2	-	-
10-256	Santa Fe Km 8.5	XXI	Átala Gudiño Rosales	3	5	2	2	1	2	-	-
10-248	Lomas de Santa Fe II	XXI	-	-	-	-	-	-	-	-	-

NOTAS: En la colonia Lomas de Santa Fe II, clave 10-248, no se registraron fórmulas para contender en la Elección de los Comités Ciudadanos y los Consejos de los Pueblos 2013.

En la colonia Gral. C. A. Madrazo, clave 10-083, se modificó la integración del Comité Ciudadano, con base en la sentencia emitida por el TEDF, identificada con la clave TEDF-JEL-280/2013.

FUENTE: Elaborado por la DEOYGE con base en los resultados de la votación emitida en la jornada electiva de comités ciudadanos y consejos de los pueblos 2013.

Fórmulas con la mayor cantidad de votos obtenidos por colonia Álvaro Obregón (1 de 5)

Clave	Colonia	Fórmula
10-001	Abraham González	1
10-002	Acueducto	2
10-018	Arturo Martínez	3
10-029	Belén de las Flores	2
10-030	Belén de las Flores Sección Relleno	4
10-031	Bella Vista	1
10-032	Bonanza	2
10-040	Carola	2
10-049	Cove	5
10-050	Cristo Rey	3
10-056	El Bosque	3
10-057	El Bosque 2da. Sección (Ampl)	2
10-058	El Bosque Sección Torres	2
10-059	El Capulín	2
10-060	El Capulín (Ampl)	1
10-061	El Cuernito	1
10-063	El Paraíso	2
10-070	Estado de Hidalgo (Ampl)	1
10-071	Estado de Hidalgo	3
10-074	Francisco Villa	4
10-087	Isidro Fabela	2
10-092	José María Pino Suárez	6
10-100	La Conchita	2
10-103	La Joya	4
10-119	Las Palmas	2
10-121	Liberales de 1857	2
10-125	Lomas de Becerra (U Hab)	2
10-141	Lomas de Santo Domingo	1
10-142	Lomas de Santo Domingo (Ampl)	5
10-149	María G. de García Ruiz	4
10-150	Mártires de Tacubaya	2
10-159	Molino de Santo Domingo	4
10-160	Molino de Santo Domingo (U Hab)	3
10-161	Ocho de Agosto	1
10-169	Parque Residencial San Antonio (U Hab)	2
10-174	Pólvora	3
10-188	Reacomodo Pino Suárez	2
10-189	Real del Monte	1
10-197	San Pedro de los Pinos	1
10-199	Santa Fe (U Hab)	2
10-203	Santa María Nonoalco	1
10-205	Sears Roebuck (U Hab)	1
10-226	Tolteca	3

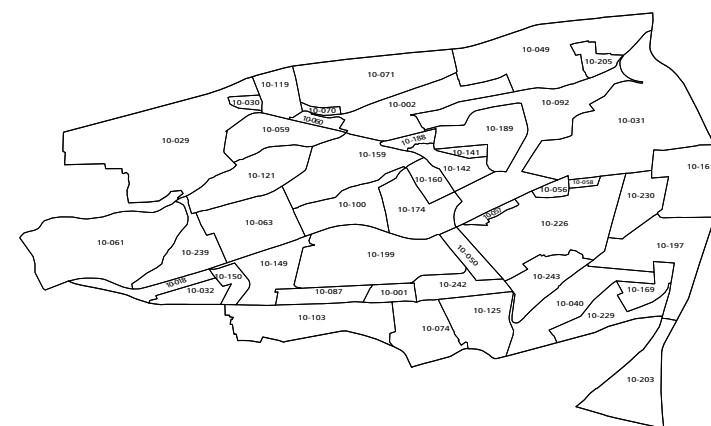
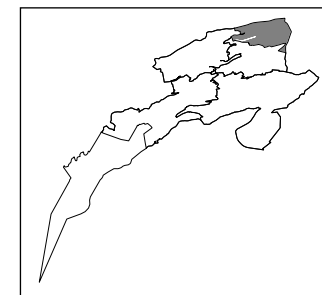
Clave	Colonia	Fórmula
10-229	Torres San Antonio (U Hab)	3
10-230	Torres San Pedro (U Hab)	1
10-239	Zenón Delgado	2
10-242	1ra. Victoria	3
10-243	1ra. Victoria Sección Bosques	5

FUENTE: Elaborado por la DEOYGE con base en los resultados de la votación emitida en la jornada electoral de los comités ciudadanos y los consejos de los pueblos 2013.

Datos generales de la delegación

MRVyo instaladas	286
Número de colonias en 2010	251
Número de colonias en 2013	247

Ubicación en la delegación



Fórmulas con la mayor cantidad de votos obtenidos por colonia Álvaro Obregón (2 de 5)

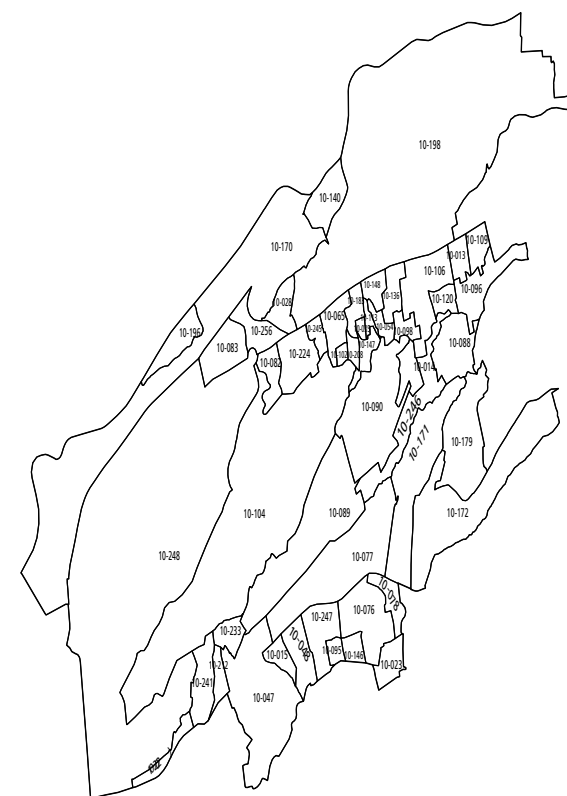
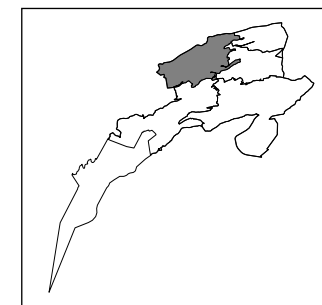
Ubicación en la delegación

Clave	Colonia	Fórmula
10-013	La Mexicana (Ampl)	1
10-014	Jalalpa (Ampl)	3
10-015	Arboledas Politoco	1
10-023	Ave Real (Ampl)	1
10-028	Bejero	2
10-035	Campo de Tiro Los Gamitos	2
10-047	Corpus Christy	3
10-048	Corpus Christy Ampl. Xocomecatla	4
10-054	El Árbol	3
10-065	El Pirul	4
10-076	Garcimarrero	1
10-077	Garcimarrero Norte	1
10-078	Garcimarrero Reacomodo	1
10-082	Gral. A. Rosales	1
10-083	Gral. C. A. Madrazo	1
10-088	Jalalpa	3
10-089	Jalalpa el Grande	5
10-090	Jalalpa Tepito	1
10-095	La Araña	1
10-096	La Cañada	5
10-098	La Cebada (Ampl)	1
10-102	La Huerta	3
10-104	La Loma	2
10-106	La Mexicana	5
10-109	La Palmita	1
10-113	Ladera Grande o La Cebadita	4
10-120	Liberación Proletaria	2
10-136	Lomas de Nuevo México	2
10-140	Lomas de Santa Fe	1
10-146	Los Cedros	1
10-147	Los Gamitos	1
10-148	Margarita M. de Juárez	4
10-170	Paseo de las Lomas-San Gabriel	1
10-171	Piloto (Adolfo López Mateos)	1
10-172	Piloto (Adolfo López Mateos) (Ampl)	4
10-179	Presidentes 2da. (Ampl)	6
10-183	Pueblo Nuevo	2
10-196	San Gabriel	1
10-198	Santa Fe	4
10-202	Santa Lucía (Pblo)	1
10-208	Tecolalco	2
10-212	Tepopotla	1
10-224	Tlapechico	5

Clave	Colonia	Fórmula
10-233	Unión Olivos	1
10-241	19 de Mayo	1
10-245	2da. El Pirul (Ampl)	2
10-246	2da. Jalalpa Tepito (Ampl)	5
10-247	Estado de Hidalgo	3
10-256	Santa Fe Km 8.5	3
10-248	Lomas de Santa Fe II	-

NOTA: En la colonia Lomas de Santa Fe II, clave 10-248, no se registraron fórmulas para contender en la Elección de los Comités Ciudadanos y los Consejos de los Pueblos 2013.

FUENTE: Elaborado por la DEOYGE con base en los resultados de la votación emitida en la jornada electiva de los comités ciudadanos y los consejos de los pueblos 2013.



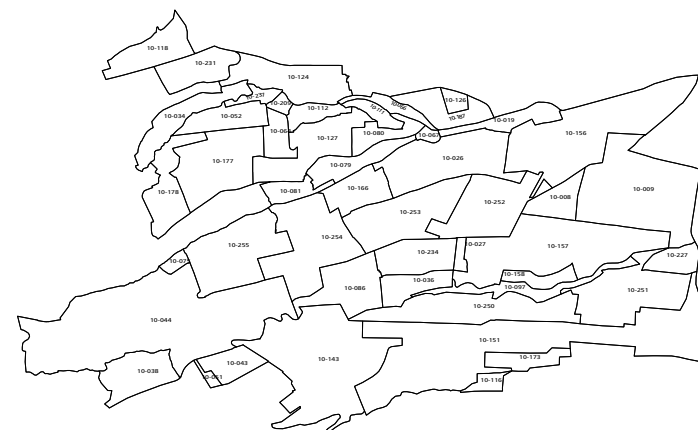
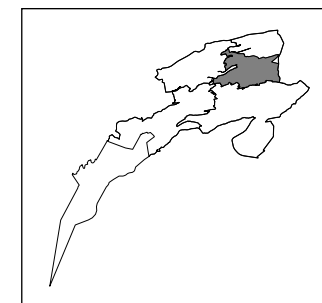
Fórmulas con la mayor cantidad de votos obtenidos por colonia Álvaro Obregón (3 de 5)

Ubicación en la delegación

Clave	Colonia	Fórmula
10-008	Alfalfar	1
10-009	Alfonso XIII	1
10-019	Arvide	3
10-026	Barrio Norte	1
10-027	Batallón de San Patricio (U Hab)	1
10-034	Calzada Jalalpa	4
10-036	Cañada del Olivar (U Hab)	1
10-038	Canutillo 3ra. Sección	2
10-043	Colinas de Tarango	1
10-044	Colinas del Sur	5
10-051	De Tarango (Rncda)	1
10-052	Desarrollo Urbano	1
10-064	El Pirú (Fracc)	4
10-066	El Pocito	3
10-067	El Rodeo	2
10-075	Galeana	2
10-079	Golondrinas	5
10-080	Golondrinas 1ra. Sección	2
10-081	Golondrinas 2da. Sección	5
10-086	Hogar y Redención	3
10-097	La Cascada	4
10-111	La Presa	3
10-112	La Presa Sección Hornos	1
10-116	Las Águilas Secc. Hornos	1
10-118	Las Cuevitas	2
10-124	Lomas de Becerra	3
10-126	Lomas de Becerra Arvide (U Hab)	1
10-127	Lomas de Capula	3
10-143	Lomas de Tarango	3
10-151	Merced Gómez	1
10-156	Minas de Cristo	2
10-157	Molino de Rosas	3
10-158	Molino de Rosas (Ampl)	1
10-166	Palmas	2
10-173	Poder Popular	2
10-177	Presidentes	4
10-178	Presidentes 1ra. (Ampl)	4
10-187	Reacomodo el Cuernito	4
10-209	Tejocote	1
10-227	Torres de Mixcoac (U Hab)	2
10-231	Belén de las Flores (U Hab)	2
10-234	Unión Popular Emiliano Zapata (U Hab)	1
10-237	Villa Solidaridad	3

Clave	Colonia	Fórmula
10-250	Lomas de Plateros (U Hab) I	2
10-251	Lomas de Plateros (U Hab) II	2
10-252	Olivar del Conde 1ra. Sección I	1
10-253	Olivar del Conde 1ra. Sección II	3
10-254	Olivar del Conde 2da. Sección I	6
10-255	Olivar del Conde 2da. Sección II	2

FUENTE: Elaborado por la DEOYGE con base en los resultados de la votación emitida en la jornada electoral de los comités ciudadanos y los consejos de los pueblos 2013.



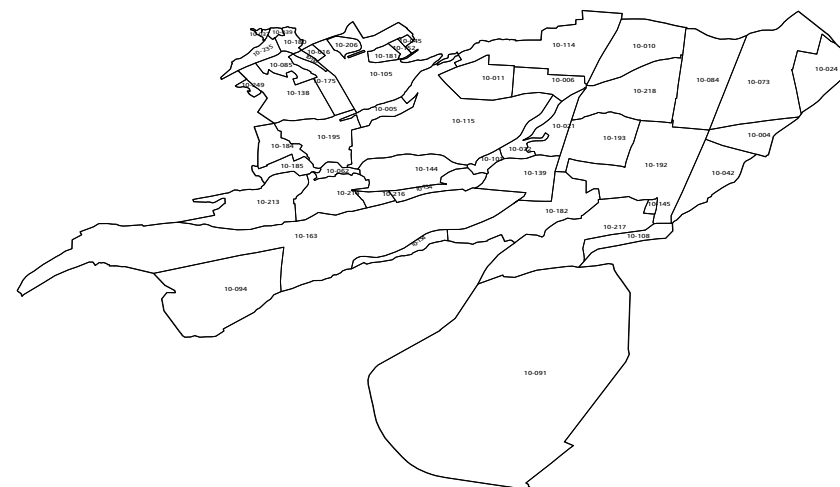
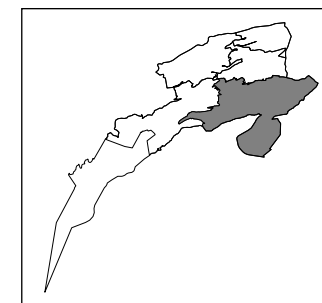
Fórmulas con la mayor cantidad de votos obtenidos por colonia Álvaro Obregón (4 de 5)

Ubicación en la delegación

Clave	Colonia	Fórmula
10-004	Hacienda de Guadalupe Chimalistac	1
10-005	Águilas 3er. Parque	1
10-006	Águilas Pilares	2
10-010	Alpes	2
10-011	Alpes (Ampl)	2
10-016	Arcos de Centenario	2
10-021	Atlamaya	1
10-024	Axotla	1
10-037	Canutillo (Aguascalientes)	1
10-039	Canutillo Predio La Presa	1
10-042	Chimalistac	1
10-045	Conciencia Proletaria	2
10-062	El Mirador	1
10-072	Flor de María	4
10-073	Florida	3
10-084	Guadalupe Inn	4
10-085	Herón Proal	2
10-091	Jardines del Pedregal	1
10-094	La Angostura	3
10-101	La Herradura	4
10-105	La Martinica	5
10-108	La Otra Banda	1
10-110	La Pera Xochinahuac (U Hab)	1
10-114	Las Águilas	2
10-115	Las Águilas (Ampl)	3
10-134	Lomas de los Ángeles Tetelpan	4
10-138	Lomas de Puerta Grande	3
10-139	Lomas de San Ángel Inn	3
10-144	Lomas de Tetelpan	1
10-145	Loreto	1
10-152	Metropolitano (U Hab)	1
10-154	Miguel Hidalgo	3
10-163	Olivar de los Padres	4
10-175	Ponciano Arriaga	3
10-180	Privada Centenario	1
10-181	Prof. José Arturo López	5
10-182	Progreso Tizapán	3
10-184	Puente Colorado	2
10-185	Puente Colorado (Ampl)	1
10-192	San Ángel	1
10-193	San Ángel Inn	1
10-195	San Clemente	2
10-206	Tarango (U Hab)	1

Clave	Colonia	Fórmula
10-213	Tetelpan	1
10-214	Tetelpan (Pblo)	6
10-216	Tizampampano	1
10-217	Tizapán-Tizapán San Ángel	1
10-218	Tlacopac	2
10-235	Valentín Gómez Farías	3
10-249	Belén de las Flores	2

FUENTE: Elaborado por la DEOYGE con base en los resultados de la votación emitida en la jornada electiva de los comités ciudadanos y los consejos de los pueblos 2013.



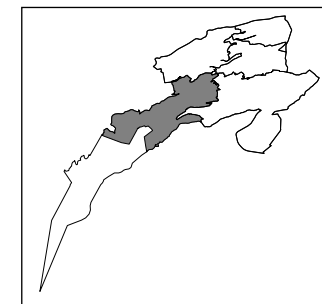
Fórmulas con la mayor cantidad de votos obtenidos, según colonia Álvaro Obregón (5 de 5)

Ubicación en la delegación

Clave	Colonia	Fórmula
10-003	Acuilotla	1
10-007	Alcantarilla	1
10-017	Arturo Gamiz	2
10-020	Atlamaxac	4
10-022	Ave Real	3
10-025	Balcones de Cehuayo	3
10-033	Bosques de Tarango	1
10-041	Cedro Chico	1
10-046	Cooperativa Cehuayo	2
10-053	Dos Ríos	2
10-055	El Batán	2
10-068	El Ruedo	1
10-069	Emancipación del Pueblo	2
10-093	Juristas	1
10-107	La Milagrosa	1
10-122	Llano Redondo	1
10-123	Lomas de Axomiatla	1
10-128	Lomas de Capulín	1
10-129	Lomas de Centenario (U Hab)	1
10-130	Lomas de Chamontoya	2
10-131	Lomas de Guadalupe	1
10-132	Lomas de la Era	1
10-133	Lomas de las Águilas	2
10-135	Lomas de los Cedros	1
10-153	Miguel Gaona Armenta	1
10-155	Milpa del Cedro	1
10-162	Ocotillos	3
10-167	Palmas Axotitla	1
10-168	Paraje el Caballito	5
10-176	Prados la Providencia	4
10-186	Punta de Cehuayo	1
10-190	Rincón de la Bolsa	1
10-194	San Bartolo Ameyalco (Pblo)	6
10-200	Santa Lucía	2
10-201	Santa Lucía Reacomodo	1
10-204	Santa Rosa Xochiac (Pblo)	6
10-210	Tepeaca	3
10-211	Tepeaca (Ampl)	2
10-215	Tetlalpan	2
10-219	Tlacoyaque	2
10-220	Tlacoyaque (Ampl)	2
10-221	Tlacoyaque (Barr)	3
10-222	Tlacuitlapa	2

Clave	Colonia	Fórmula
10-223	Tlacuitlapa 2do. Reacomodo (Ampl)	7
10-228	Torres de Potrero	5
10-232	Unidad Popular Tepeaca	3
10-236	Villa Progresista	2
10-238	Villa Verdún	1
10-240	Zotoltitla	3
10-244	26 de Julio	2

FUENTE: Elaborado por la DEOYGE con base en los resultados de la votación emitida en la jornada electiva de los comités ciudadanos y los consejos de los pueblos 2013.



[Regresar a índice](#)

Resultados de la votación por colonia o pueblo Tláhuac

Clave	Colonia	Distrito	Lista nominal	MRVYO	Votación obtenida por fórmula											
					1	2	3	4	5	6	7	8	9	10	11	12
11-001	Agrícola Metropolitana	XXXV	7 356	2	100	206	142	88	66	-	-	-	-	-	-	-
11-003	Del Mar Norte	XXXV	2 300	1	31	34	37	43	-	-	-	-	-	-	-	-
11-004	Del Mar Sur	XXXV	12 383	3	231	237	85	17	46	101	68	136	43	-	-	-
11-005	El Mirador-Santa Catarina	XXXIV	294	1	15	-	-	-	-	-	-	-	-	-	-	-
11-006	El Rosario	XXXIV	1 916	1	140	130	135	-	-	-	-	-	-	-	-	-
11-007	El Triángulo	XXXV	676	1	90	62	1	15	-	-	-	-	-	-	-	-
11-008	Emiliano Zapata 1a.	XXXIV	1 624	1	10	74	87	69	-	-	-	-	-	-	-	-
11-009	Emiliano Zapata 2a.	XXXIV	1 261	1	39	63	25	-	-	-	-	-	-	-	-	-
11-010	Francisco Villa	XXXIV	998	1	93	51	152	-	-	-	-	-	-	-	-	-
11-011	Granjas Cabrera	XXXV	1 583	1	93	35	60	-	-	-	-	-	-	-	-	-
11-012	Jaime Torres Bodet	XXXIV	4 938	1	134	261	105	22	73	-	-	-	-	-	-	-
11-013	Jardines del Llano-U. H. Villa Tlatempa	XXXIV	1 501	1	191	78	-	-	-	-	-	-	-	-	-	-
11-014	La Draga	XXXV	4 246	1	15	42	65	-	-	-	-	-	-	-	-	-
11-015	La Estación	XXXV	7 893	2	52	152	76	204	-	-	-	-	-	-	-	-
11-016	La Habana	XXXV	3 441	1	10	117	103	62	63	-	-	-	-	-	-	-
11-017	La Joyita	XXXIV	236	1	37	-	-	-	-	-	-	-	-	-	-	-
11-018	La Mesa	XXXIV	860	1	63	26	-	-	-	-	-	-	-	-	-	-
11-019	La Nopalera	XXXV	5 463	2	85	69	35	12	40	167	24	-	-	-	-	-
11-020	La Turba	XXXV	1 907	1	73	-	-	-	-	-	-	-	-	-	-	-
11-021	Las Arboledas	XXXV	6 446	2	38	72	25	47	51	83	3	40	-	-	-	-
11-022	López Portillo	XXXV	2 600	1	38	205	137	-	-	-	-	-	-	-	-	-
11-024	Los Olivos	XXXV	6 361	2	120	95	60	267	23	38	11	75	22	-	-	-
11-025	Miguel Hidalgo	XXXV	8 635	2	94	194	280	63	71	22	-	-	-	-	-	-
11-026	Miguel Hidalgo Oriente	XXXV	9 123	2	91	16	159	11	48	-	-	-	-	-	-	-
11-027	Ojo de Agua	XXXIV	2 426	1	49	35	-	-	-	-	-	-	-	-	-	-
11-028	Paraíso Santa Catarina	XXXIV	340	1	59	40	-	-	-	-	-	-	-	-	-	-
11-029	Peña Alta	XXXIV	3 886	1	239	212	47	7	-	-	-	-	-	-	-	-
11-030	Quiahuatla	XXXV	3 373	1	63	36	91	68	128	-	-	-	-	-	-	-
11-031	San Andrés Mixquic (Pblo)	XXXIV	11 104	3	312	276	58	751	76	247	-	-	-	-	-	-
11-032	San Francisco Tlaltenco (Pblo)	XXXV	12 187	3	124	64	55	234	-	-	-	-	-	-	-	-
11-033	San José	XXXIV	6 501	2	283	30	63	143	-	-	-	-	-	-	-	-
11-034	San Juan Ixtayopan (Pblo)	XXXIV	8 342	2	691	58	282	110	-	-	-	-	-	-	-	-
11-035	San Miguel (Ampl)	XXXIV	87	1	21	30	-	-	-	-	-	-	-	-	-	-
11-036	San Miguel Zapotitla	XXXV	9 847	2	76	191	185	211	30	65	-	-	-	-	-	-
11-037	San Nicolás Tetelco (Pblo)	XXXIV	3 232	1	37	93	41	131	45	-	-	-	-	-	-	-
11-038	San Pedro Tláhuac (Pblo)	XXXV	15 031	4	159	163	143	251	156	11	26	-	-	-	-	-
11-039	Santa Catarina (Ampl)	XXXIV	785	1	53	61	-	-	-	-	-	-	-	-	-	-
11-040	Santa Catarina Yecahuizotl (Pblo)	XXXIV	5 219	2	58	152	163	144	5	-	-	-	-	-	-	-
11-041	Santa Cecilia	XXXIV	5 026	2	73	135	88	199	70	-	-	-	-	-	-	-
11-042	Santiago Zapotitlán (Pblo)	XXXV	8 229	2	52	125	124	186	16	306	38	-	-	-	-	-

Resultados de la votación por colonia o pueblo Tláhuac (Continúa)

Clave	Colonia	Votación obtenida por fórmula				Votos nulos	Votación total			Participación (%)		
		13	14	15	16		MRVYO	Internet	Total	MRVYO	Internet	Total
11-001	Agrícola Metropolitana	-	-	-	-	26	472	156	628	6.42	2.12	8.54
11-003	Del Mar Norte	-	-	-	-	7	108	44	152	4.70	1.91	6.61
11-004	Del Mar Sur	-	-	-	-	44	953	55	1 008	7.70	0.44	8.14
11-005	El Mirador-Santa Catarina	-	-	-	-	5	20	0	20	6.80	0	6.80
11-006	El Rosario	-	-	-	-	21	405	21	426	21.14	1.10	22.23
11-007	El Triángulo	-	-	-	-	23	178	13	191	26.33	1.92	28.25
11-008	Emiliano Zapata 1a.	-	-	-	-	14	249	5	254	15.33	0.31	15.64
11-009	Emiliano Zapata 2a.	-	-	-	-	6	130	3	133	10.31	0.24	10.55
11-010	Francisco Villa	-	-	-	-	10	305	1	306	30.56	0.10	30.66
11-011	Granjas Cabrera	-	-	-	-	24	191	21	212	12.07	1.33	13.39
11-012	Jaime Torres Bodet	-	-	-	-	24	535	84	619	10.83	1.70	12.54
11-013	Jardines del Llano-U. H. Villa Tlatempa	-	-	-	-	41	308	2	310	20.52	0.13	20.65
11-014	La Draga	-	-	-	-	7	88	41	129	2.07	0.97	3.04
11-015	La Estación	-	-	-	-	31	388	127	515	4.92	1.61	6.52
11-016	La Habana	-	-	-	-	13	340	28	368	9.88	0.81	10.69
11-017	La Joyita	-	-	-	-	6	43	0	43	18.22	0	18.22
11-018	La Mesa	-	-	-	-	7	95	1	96	11.05	0.12	11.16
11-019	La Nopalera	-	-	-	-	15	330	117	447	6.04	2.14	8.18
11-020	La Turba	-	-	-	-	50	113	10	123	5.93	0.52	6.45
11-021	Las Arboledas	-	-	-	-	18	297	80	377	4.61	1.24	5.85
11-022	López Portillo	-	-	-	-	10	353	37	390	13.58	1.42	15
11-024	Los Olivos	-	-	-	-	18	522	207	729	8.21	3.25	11.46
11-025	Miguel Hidalgo	-	-	-	-	17	507	234	741	5.87	2.71	8.58
11-026	Miguel Hidalgo Ote.	-	-	-	-	12	192	145	337	2.10	1.59	3.69
11-027	Ojo de Agua	-	-	-	-	1	74	11	85	3.05	0.45	3.50
11-028	Paraíso Santa Catarina	-	-	-	-	3	102	0	102	30	0	30
11-029	Peña Alta	-	-	-	-	33	526	12	538	13.54	0.31	13.84
11-030	Quiahuatla	-	-	-	-	15	357	44	401	10.58	1.30	11.89
11-031	San Andrés Mixquic (Pblo)	-	-	-	-	75	1 765	30	1 795	15.90	0.27	16.17
11-032	San Francisco Tlaltenco (Pblo)	-	-	-	-	47	441	83	524	3.62	0.68	4.30
11-033	San José	-	-	-	-	47	516	50	566	7.94	0.77	8.71
11-034	San Juan Ixtayopan (Pblo)	-	-	-	-	59	1 173	27	1 200	14.06	0.32	14.39
11-035	San Miguel (Ampl)	-	-	-	-	2	53	0	53	60.92	0	60.92
11-036	San Miguel Zapotitla	-	-	-	-	38	705	91	796	7.16	0.92	8.08
11-037	San Nicolás Tetelco (Pblo)	-	-	-	-	20	355	12	367	10.98	0.37	11.36
11-038	San Pedro Tláhuac (Pblo)	-	-	-	-	43	831	121	952	5.53	0.81	6.33
11-039	Santa Catarina (Ampl)	-	-	-	-	8	121	1	122	15.41	0.13	15.54
11-040	Santa Catarina Yecahuizotl (Pblo)	-	-	-	-	22	531	13	544	10.17	0.25	10.42
11-041	Santa Cecilia	-	-	-	-	21	547	39	586	10.88	0.78	11.66
11-042	Santiago Zapotitlán (Pblo)	-	-	-	-	39	674	212	886	8.19	2.58	10.77

Resultados de la votación por colonia o pueblo Tláhuac (Continúa)

Clave	Colonia	Distrito	Lista nominal	MRVYO	Votación obtenida por fórmula											
					1	2	3	4	5	6	7	8	9	10	11	12
11-043	Selene (Ampl)	XXXIV	4 082	1	37	242	21	56	-	-	-	-	-	-	-	-
11-044	Selene 1a. Secc.	XXXIV	6 565	2	91	163	-	-	-	-	-	-	-	-	-	-
11-045	Selene 2da. Secc.	XXXIV	5 922	2	136	43	130	34	21	-	-	-	-	-	-	-
11-047	Teozoma	XXXIV	418	1	10	29	24	-	-	-	-	-	-	-	-	-
11-048	Tepantitlamilco	XXXIV	100	1	53	46	-	-	-	-	-	-	-	-	-	-
11-049	Tezontitla-Zompantitla	XXXIV	350	1	111	118	-	-	-	-	-	-	-	-	-	-
11-050	Tierra Blanca	XXXIV	1 529	1	41	33	111	27	-	-	-	-	-	-	-	-
11-051	Tierra y Libertad	XXXV	1 170	1	124	73	-	-	-	-	-	-	-	-	-	-
11-052	Villa Centroamericana (U Hab)	XXXV	4 532	1	32	48	85	16	30	206	-	-	-	-	-	-
11-053	Villas de los Trabajadores (GDF) (U Hab)	XXXV	2 324	1	118	29	109	134	44	-	-	-	-	-	-	-
11-054	3 de Mayo	XXXIV	455	1	55	58	54	-	-	-	-	-	-	-	-	-
11-055	Unidades Habitacionales de Santa Ana Poniente I	XXXV	7 299	2	173	51	49	13	219	-	-	-	-	-	-	-
11-056	La Conchita I	XXXV	8 358	2	102	228	104	25	4	-	-	-	-	-	-	-
11-057	La Conchita II	XXXV	13 929	3	392	589	83	36	46	27	13	-	-	-	-	-
11-058	Unidades Habitacionales de Santa Ana Poniente II	XXXV	8 465	2	18	353	22	-	-	-	-	-	-	-	-	-
11-059	Atotolco	XXXV	165	1	20	67	-	-	-	-	-	-	-	-	-	-
11-060	Cuitláhuac	XXXV	406	1	48	84	49	-	-	-	-	-	-	-	-	-
Total			255 725	86	5 793	6 174	3 950	3 696	1 371	1 273	183	251	65	-	-	-

Resultados de la votación por colonia o pueblo Tláhuac (Concluye)

Clave	Colonia	Votación obtenida por fórmula				Votos nulos	Votación total			Participación (%)		
		13	14	15	16		MRVYO	Internet	Total	MRVYO	Internet	Total
11-043	Selene (Ampl)	-	-	-	-	14	317	53	370	7.77	1.30	9.06
11-044	Selene 1a. Secc.	-	-	-	-	20	249	25	274	3.79	0.38	4.17
11-045	Selene 2da. Secc.	-	-	-	-	16	360	20	380	6.08	0.34	6.42
11-047	Teozoma	-	-	-	-	1	64	0	64	15.31	0	15.31
11-048	Tepantitlamilco	-	-	-	-	0	99	0	99	99	0	99
11-049	Tezontitla-Zompantitla	-	-	-	-	9	225	13	238	64.29	3.71	68
11-050	Tierra Blanca	-	-	-	-	7	212	7	219	13.87	0.46	14.32
11-051	Tierra y Libertad	-	-	-	-	11	195	13	208	16.67	1.11	17.78
11-052	Villa Centroamericana (U Hab)	-	-	-	-	13	388	42	430	8.56	0.93	9.49
11-053	Villas de los Trabajadores (GDF) (U Hab)	-	-	-	-	14	412	36	448	17.73	1.55	19.28
11-054	3 de Mayo	-	-	-	-	1	164	4	168	36.04	0.88	36.92
11-055	Unidades Habitacionales de Santa Ana Poniente I	-	-	-	-	27	486	46	532	6.66	0.63	7.29
11-056	La Conchita I	-	-	-	-	18	369	112	481	4.41	1.34	5.75
11-057	La Conchita II	-	-	-	-	46	915	317	1 232	6.57	2.28	8.84
11-058	Unidades Habitacionales de Santa Ana Poniente II	-	-	-	-	24	400	17	417	4.73	0.20	4.93
11-059	Atotolco	-	-	-	-	2	88	1	89	53.33	0.61	53.94
11-060	Cuitláhuac	-	-	-	-	6	185	2	187	45.57	0.49	46.06
Total		-	-	-	-	1 151	21 021	2 886	23 907	8.22	1.13	9.35

FUENTE: Elaborado por la DEOYGE con base en la lista nominal proporcionada por el IFE, con fecha de corte al 15 de junio de 2013, y los resultados de la votación emitida en la jornada electiva de los comités ciudadanos y los consejos de los pueblos 2013.

Integración de los comités ciudadanos y los consejos de los pueblos por número de fórmula ganadora Tláhuac

Clave	Colonia	Distrito	Nombre del coordinador del Comité o Consejo	Fórmulas ganadoras y número de integrantes en el Comité o Consejo							
				Fórmula 1er. lugar	No. de integrantes	Fórmula 2do. lugar	No. de integrantes	Fórmula 3er. lugar	No. de integrantes	Fórmula 4to. lugar	No. de integrantes
11-001	Agrícola Metropolitana	XXXV	Pedro González Rauda	2	5	3	2	1	1	4	1
11-003	Del Mar Norte	XXXV	Blanca Suleymi Flores Márquez	4	5	3	2	2	1	1	1
11-004	Del Mar Sur	XXXV	José Roberto Sandoval Vázquez	2	5	1	2	8	1	6	1
11-005	El Mirador-Santa Catarina	XXXIV	María de Jesús Arely Morales Olivier	1	5	-	-	-	-	-	-
11-006	El Rosario	XXXIV	Sergio Roberto Hernández Hernández	1	5	3	2	2	2	-	-
11-007	El Triángulo	XXXV	María del Rocío Torres Castañeda	1	5	2	2	4	1	3	1
11-008	Emiliano Zapata 1a.	XXXIV	Martin Jiménez Padilla	3	5	2	2	4	1	1	1
11-009	Emiliano Zapata 2a.	XXXIV	Oscar Farid Olivares Rivera	2	5	1	2	3	2	-	-
11-010	Francisco Villa	XXXIV	Jaime Díaz Jiménez	3	5	1	2	2	2	-	-
11-011	Granjas Cabrera	XXXV	Soledad Aguilar Nava	1	5	3	2	2	2	-	-
11-012	Jaime Torres Bodet	XXXIV	Miguel Salazar Juárez	2	5	1	2	3	1	5	1
11-013	Jardines del Llano-U. H. Villa Tlatempa	XXXIV	Isidoro Jorge Arroyo Bahena	1	5	2	4	-	-	-	-
11-014	La Draga	XXXV	Manuel Gallardo Torres	3	5	2	2	1	2	-	-
11-015	La Estación	XXXV	Maribel León Valverde	4	5	2	2	3	1	1	1
11-016	La Habana	XXXV	Rafael Meza Ferrusca	2	5	3	2	5	1	4	1
11-017	La Joyita	XXXIV	Itzel Arizbeth García Hernández	1	5	-	-	-	-	-	-
11-018	La Mesa	XXXIV	Juan Luciano Covarrubias	1	5	2	4	-	-	-	-
11-019	La Nopalera	XXXV	Blanca Estela Blancas Santana	6	5	1	2	2	1	5	1
11-020	La Turba	XXXV	Araceli Arellano Lira	1	5	-	-	-	-	-	-
11-021	Las Arboledas	XXXV	María Teresa Ocampo González	6	5	2	2	5	1	4	1
11-022	López Portillo	XXXV	Raúl Chávez Figueroa	2	5	3	2	1	2	-	-
11-024	Los Olivos	XXXV	Hilda Ramírez García	4	5	1	2	2	1	8	1
11-025	Miguel Hidalgo	XXXV	Norma Angélica Báez Camacho	3	5	2	2	1	1	5	1
11-026	Miguel Hidalgo Oriente	XXXV	Evodio Santiago Sebastián	3	5	1	2	5	1	2	1
11-027	Ojo de Agua	XXXIV	Luis Antonio Díaz Bautista	1	5	2	4	-	-	-	-
11-028	Paraiso Santa Catarina	XXXIV	Pablo Hernández Espinoza	1	5	2	4	-	-	-	-
11-029	Peña Alta	XXXIV	Fernando Antonio García Ramírez	1	5	2	2	3	1	4	1
11-030	Quiahuatla	XXXV	María Guadalupe Hernández Mendoza	5	5	3	2	4	1	1	1
11-031	San Andrés Mixquic (Pblo)	XXXIV	Luis Alberto Milla Jiménez	4	5	1	2	2	1	6	1
11-032	San Francisco Tlaltenco (Pblo)	XXXV	Alfredo Linares Rosas	4	5	1	2	2	1	3	1
11-033	San José	XXXIV	Mario Alberto Molina Camacho	1	5	4	2	3	1	2	1
11-034	San Juan Ixtayopan (Pblo)	XXXIV	Félix Vázquez Castañeda	1	5	3	2	4	1	2	1
11-035	San Miguel (Ampl)	XXXIV	María Isabel Flores Hernández	2	5	1	4	-	-	-	-
11-036	San Miguel Zapotitla	XXXV	Bertha Karina Trujano Maya	4	5	2	2	3	1	1	1
11-037	San Nicolás Tetelco (Pblo)	XXXIV	Jorge Flores Ríos	4	5	2	2	5	1	3	1
11-038	San Pedro Tláhuac (Pblo)	XXXV	Armando Martínez Cadena	4	5	2	2	1	1	5	1
11-039	Santa Catarina (Ampl)	XXXIV	Alma Reyes Muñoz	2	5	1	4	-	-	-	-
11-040	Santa Catarina Yecahuizotl (Pblo)	XXXIV	Edgar Misael Gómez Maya	3	5	2	2	4	1	1	1
11-041	Santa Cecilia	XXXIV	Silvia Coria Mosqueda	4	5	2	2	3	1	1	1

Integración de los comités ciudadanos y los consejos de los pueblos por número de fórmula ganadora Tláhuac (Concluye)

Clave	Colonia	Distrito	Nombre del coordinador del Comité o Consejo	Fórmulas ganadoras y número de integrantes en el Comité o Consejo							
				Fórmula 1er. lugar	No. de integrantes	Fórmula 2do. lugar	No. de integrantes	Fórmula 3er. lugar	No. de integrantes	Fórmula 4to. lugar	No. de integrantes
11-042	Santiago Zapotitlán (Pblo)	XXXV	María Socorro Rincón Cruz	6	5	4	2	2	1	3	1
11-043	Selene (Ampl)	XXXIV	Adriana Yahel Rodríguez Mena	2	5	4	2	1	1	3	1
11-044	Selene 1a. Secc.	XXXIV	Jonathan Guadarrama Negrete	2	5	1	4	-	-	-	-
11-045	Selene 2da. Secc.	XXXIV	María de los Ángeles Hernández Cruz	1	5	3	2	2	1	4	1
11-047	Teozoma	XXXIV	María Lina Gómez Vega	2	5	3	2	1	2	-	-
11-048	Tepantitlamilco	XXXIV	Juan Carlos Abundiz Amaro	1	5	2	4	-	-	-	-
11-049	Tezontitla-Zompantitla	XXXIV	Moisés Rodríguez Méndez	2	5	1	4	-	-	-	-
11-050	Tierra Blanca	XXXIV	Guadalupe Espinal González	3	5	1	2	2	1	4	1
11-051	Tierra y Libertad	XXXV	Fernando Sánchez Vicario	1	5	2	4	-	-	-	-
11-052	Villa Centroamericana (U Hab)	XXXV	Cristina Pacheco Hernández	6	5	3	2	2	1	1	1
11-053	Villas de los Trabajadores (GDF) (U Hab)	XXXV	Ana Claudia Acosta Gamas	4	5	1	2	3	1	5	1
11-054	3 de Mayo	XXXIV	Nancy Pacheco Vázquez	2	5	1	2	3	2	-	-
11-055	Unidades Habitacionales de Santa Ana Poniente I	XXXV	Blanca Olga Chávez Luna	5	5	1	2	2	1	3	1
11-056	La Conchita I	XXXV	María Guadalupe Chavarría Chavarría	2	5	3	2	1	1	4	1
11-057	La Conchita II	XXXV	Eric Germán Peña Cabello	2	5	1	2	3	1	5	1
11-058	Unidades Habitacionales de Santa Ana Poniente II	XXXV	Marcela Adriana Castillo Hernández	2	5	3	2	1	2	-	-
11-059	Atotolco	XXXV	Guadalupe Cervantes Álvarez	2	5	1	4	-	-	-	-
11-060	Cuitláhuac	XXXV	Diana Joaquina Navarrete Jaramillo	2	5	3	2	1	2	-	-

FUENTE: Elaborado por la DEOYGE con base en los resultados de la votación emitida en la jornada electiva de los comités ciudadanos y los consejos de los pueblos 2013.

Fórmulas con la mayor cantidad de votos obtenidos por colonia Tláhuac (1 de 2)

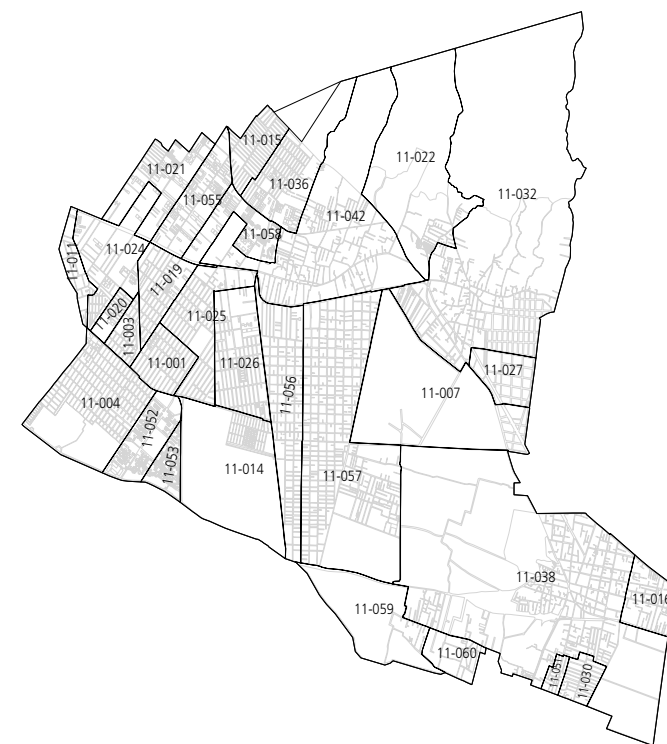
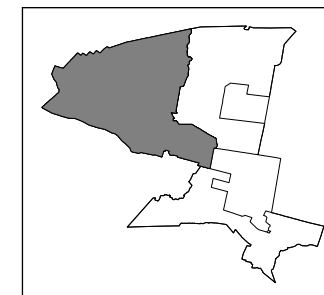
Clave	Colonia	Fórmula
11-001	Agrícola Metropolitana	2
11-003	Del Mar Norte	4
11-004	Del Mar Sur	2
11-007	El Triángulo	1
11-011	Granjas Cabrera	1
11-014	La Draga	3
11-015	La Estación	4
11-019	La Nopalera	6
11-020	La Turba	1
11-021	Las Arboledas	6
11-022	López Portillo	2
11-024	Los Olivos	4
11-025	Miguel Hidalgo	3
11-026	Miguel Hidalgo Oriente	3
11-027	Ojo de Agua	1
11-030	Quiahuatla	5
11-032	San Francisco Tlaltenco (Pblo)	4
11-036	San Miguel Zapotitla	4
11-042	Santiago Zapotitlán (Pblo)	6
11-052	Villa Centroamericana (U Hab)	6
11-053	Villas de los Trabajadores (GDF) (U Hab)	4
11-055	Unidades Habitacionales de Santa Ana Poniente I	5
11-056	La Conchita I	2
11-057	La Conchita II	2
11-058	Unidades Habitacionales de Santa Ana Poniente II	2
11-059	Atotolco	2
11-060	Cuitláhuac	2
11-016	La Habana	2
11-030	Quiahuatla	5
11-038	San Pedro Tláhuac (Pblo)	4
11-051	Tierra y Libertad	1

FUENTE: Elaborado por la DEOYGE con base en los resultados de la votación emitida en la jornada electiva de comités ciudadanos y consejos de los pueblos 2013.

Datos generales de la delegación

MRVYO instaladas	86
Número de colonias en 2010	52
Número de colonias en 2013	57

Ubicación en la delegación

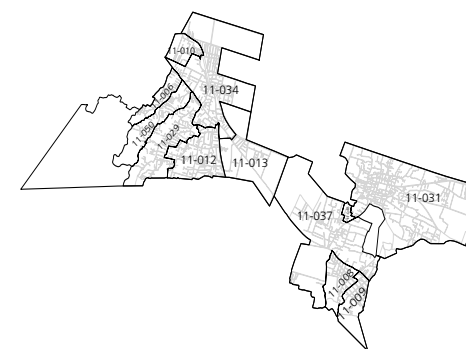
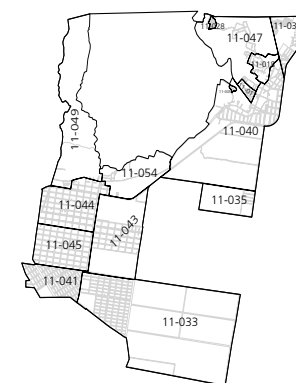
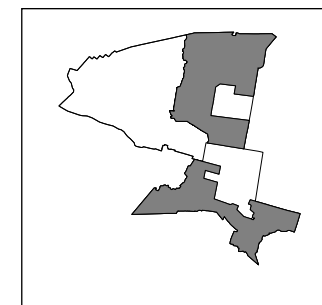


Fórmulas con la mayor cantidad de votos obtenidos por colonia Tláhuac (2 de 2)

Clave	Colonia	Fórmula
11-005	El Mirador-Santa Catarina	1
11-006	El Rosario	1
11-008	Emiliano Zapata 1a.	3
11-009	Emiliano Zapata 2a.	2
11-010	Francisco Villa	3
11-012	Jaime Torres Bodet	2
11-013	Jardines del Llano-U. H. Villa Tlatempa	1
11-029	Peña Alta	1
11-031	San Andrés Mixquic (Pblo)	4
11-033	San José	1
11-034	San Juan Ixtayopan (Pblo)	1
11-037	San Nicolás Tetelco (Pblo)	4
11-041	Santa Cecilia	4
11-017	La Joyita	1
11-018	La Mesa	1
11-028	Paraíso Santa Catarina	1
11-035	San Miguel (Ampl)	2
11-039	Santa Catarina (Ampl)	2
11-040	Santa Catarina Yecahuizotl (Pblo)	3
11-043	Selene (Ampl)	2
11-044	Selene 1a. Secc.	2
11-045	Selene 2da. Secc.	1
11-047	Teozoma	2
11-048	Tepantitlamilco	1
11-049	Tezontitla-Zompantitla	2
11-050	Tierra Blanca	3
11-054	3 de Mayo	2

FUENTE: Elaborado por la DEOYGE con base en los resultados de la votación emitida en la jornada electiva de comités ciudadanos y consejos de los pueblos 2013.

Ubicación en la delegación



[Regresar a índice](#)

Resultados de la votación por colonia o pueblo Tlalpan

Clave	Colonia	Distrito	Lista nominal	MRVyo	Votación obtenida por fórmula											
					1	2	3	4	5	6	7	8	9	10	11	12
12-001	Ahuacatitla	XL	490	1	83	-	-	-	-	-	-	-	-	-	-	-
12-002	Ampliación Miguel Hidalgo 2a. Secc.	XXXVII	12 044	3	43	232	72	13	22	76	43	125	216	-	-	-
12-003	Ampliación Miguel Hidalgo 3a. Secc.	XXXVII	12 576	3	121	185	54	26	54	32	13	27	411	50	316	12
12-004	Ampliación Miguel Hidalgo 4a. Secc.	XXXVII	6 037	2	117	58	174	80	63	85	-	-	-	-	-	-
12-005	AMSA	XXXVIII	840	1	154	129	25	-	-	-	-	-	-	-	-	-
12-007	Arboledas del Sur	XXXVIII	5 455	2	14	31	235	70	11	-	-	-	-	-	-	-
12-008	Arenal Guadalupe Tlalpan	XXXVIII	1 737	1	51	112	42	19	33	-	-	-	-	-	-	-
12-009	Arenal Puerta Tepepan	XXXVIII	502	1	44	32	-	-	-	-	-	-	-	-	-	-
12-010	Atocpa Sur	XL	311	1	36	75	14	15	-	-	-	-	-	-	-	-
12-011	Ayocatictla, Asunción	XL	882	1	119	114	-	-	-	-	-	-	-	-	-	-
12-013	Belvedere	XXXVII	2 689	1	60	0	57	17	-	-	-	-	-	-	-	-
12-014	Bosque de Tepeximilpa	XL	1 146	1	234	13	156	-	-	-	-	-	-	-	-	-
12-016	Bosques del Pedregal	XXXVII	4 285	1	97	67	141	116	99	150	46	83	-	-	-	-
12-017	Calvario Camisetas	XL	562	1	109	7	115	-	-	-	-	-	-	-	-	-
12-018	Cantera Puente de Piedra	XXXVIII	3 998	1	225	59	106	57	133	-	-	-	-	-	-	-
12-019	Chichicapatl	XXXVII	1 866	1	21	9	84	133	-	-	-	-	-	-	-	-
12-020	Chimalcoyotl	XL	4 941	1	46	112	144	18	-	-	-	-	-	-	-	-
12-022	Chimilli	XXXVII	1 389	1	70	85	7	-	-	-	-	-	-	-	-	-
12-023	Club de Golf México-San Buenaventura	XXXVIII	2 072	1	153	-	-	-	-	-	-	-	-	-	-	-
12-024	Coapa 2a. Sección-Ramos Millán	XXXVIII	2 428	1	23	93	47	23	-	-	-	-	-	-	-	-
12-025	Colinas del Bosque-Las Tórtolas	XXXVIII	1 677	1	24	-	-	-	-	-	-	-	-	-	-	-
12-027	Conjunto Urbano Cuemanco (U Hab)	XXXVIII	1 504	1	34	109	132	-	-	-	-	-	-	-	-	-
12-029	Cruz del Farol	XXXVII	2 491	1	46	94	79	75	-	-	-	-	-	-	-	-
12-030	Cuchilla de Padierna	XXXVII	2 554	1	183	103	-	-	-	-	-	-	-	-	-	-
12-031	Cuilotepec II	XXXVII	276	1	33	4	-	-	-	-	-	-	-	-	-	-
12-032	Cultura Maya	XXXVII	3 083	1	116	45	34	156	29	84	-	-	-	-	-	-
12-033	Diamante, Loma Bonita, Tepeximilpa	XL	1 208	1	69	25	76	99	-	-	-	-	-	-	-	-
12-034	Dolores Tlali	XL	594	1	93	56	-	-	-	-	-	-	-	-	-	-
12-035	Ejidos de San Pedro Mártir	XXXVIII	10 426	3	65	14	175	213	171	313	69	28	-	-	-	-
12-036	El Arenal	XL	1 349	1	26	90	17	93	-	-	-	-	-	-	-	-
12-037	El Divisadero	XL	371	1	75	-	-	-	-	-	-	-	-	-	-	-
12-039	El Zacatón	XXXVII	2 216	1	234	30	68	61	91	-	-	-	-	-	-	-
12-040	Emilio Portes Gil PEMEX Picacho (U Hab)	XXXVII	3 269	1	68	255	26	23	-	-	-	-	-	-	-	-
12-042	Ex Hacienda San Juan de Dios	XXXVIII	4 216	1	86	14	16	28	72	6	94	-	-	-	-	-
12-043	Floresta-Prado-Vergel Coapa	XXXVIII	3 097	1	26	85	24	128	-	-	-	-	-	-	-	-
12-044	Unidades Habitacionales de Tenorios	XXXVIII	1 193	1	192	105	-	-	-	-	-	-	-	-	-	-
12-045	FOVISSSTE San Pedro Mártir (U Hab)	XXXVIII	848	1	55	-	-	-	-	-	-	-	-	-	-	-
12-046	Fresno	XL	208	1	42	30	26	-	-	-	-	-	-	-	-	-
12-047	Fuentes Brotantes Miguel Hidalgo (U Hab)	XL	5 125	2	146	61	65	8	21	-	-	-	-	-	-	-

Resultados de la votación por colonia o pueblo Tlalpan (Continúa)

Clave	Colonia	Votación obtenida por fórmula				Votos nulos	Votación total			Participación (%)		
		13	14	15	16		MRVyo	Internet	Total	MRVyo	Internet	Total
12-001	Ahuacatitla	-	-	-	-	11	93	1	94	18.98	0.20	19.18
12-002	Ampliación Miguel Hidalgo 2a. Secc.	-	-	-	-	34	811	65	876	6.73	0.54	7.27
12-003	Ampliación Miguel Hidalgo 3a. Secc.	-	-	-	-	33	1 109	225	1 334	8.82	1.79	10.61
12-004	Ampliación Miguel Hidalgo 4a. Secc.	-	-	-	-	29	481	125	606	7.97	2.07	10.04
12-005	AMSA	-	-	-	-	15	312	11	323	37.14	1.31	38.45
12-007	Arboledas del Sur	-	-	-	-	12	353	20	373	6.47	0.37	6.84
12-008	Arenal Guadalupe Tlalpan	-	-	-	-	21	273	5	278	15.72	0.29	16
12-009	Arenal Puerta Tepepan	-	-	-	-	1	77	0	77	15.34	0	15.34
12-010	Atocpa Sur	-	-	-	-	7	147	0	147	47.27	0	47.27
12-011	Ayocatictla, Asunción	-	-	-	-	14	222	25	247	25.17	2.83	28
12-013	Belvedere	-	-	-	-	9	132	11	143	4.91	0.41	5.32
12-014	Bosque de Tepeximilpa	-	-	-	-	12	414	1	415	36.13	0.09	36.21
12-016	Bosques del Pedregal	-	-	-	-	23	714	108	822	16.66	2.52	19.18
12-017	Calvario Camisetas	-	-	-	-	8	231	8	239	41.10	1.42	42.53
12-018	Cantera Puente de Piedra	-	-	-	-	29	580	29	609	14.51	0.73	15.23
12-019	Chichicapatl	-	-	-	-	14	255	6	261	13.67	0.32	13.99
12-020	Chimalcoyotl	-	-	-	-	16	318	18	336	6.44	0.36	6.80
12-022	Chimilli	-	-	-	-	4	161	5	166	11.59	0.36	11.95
12-023	Club de Golf México-San Buenaventura	-	-	-	-	18	164	7	171	7.92	0.34	8.25
12-024	Coapa 2a. Sección-Ramos Millán	-	-	-	-	0	172	14	186	7.08	0.58	7.66
12-025	Colinas del Bosque-Las Tórtolas	-	-	-	-	2	22	4	26	1.31	0.24	1.55
12-027	Conjunto Urbano Cuemanco (U Hab)	-	-	-	-	8	280	3	283	18.62	0.20	18.82
12-029	Cruz del Farol	-	-	-	-	22	307	9	316	12.32	0.36	12.69
12-030	Cuchilla de Padierna	-	-	-	-	23	297	12	309	11.63	0.47	12.10
12-031	Cuilotepec II	-	-	-	-	3	39	1	40	14.13	0.36	14.49
12-032	Cultura Maya	-	-	-	-	0	437	27	464	14.17	0.88	15.05
12-033	Diamante, Loma Bonita, Tepeximilpa	-	-	-	-	9	278	0	278	23.01	0	23.01
12-034	Dolores Tlali	-	-	-	-	5	154	0	154	25.93	0	25.93
12-035	Ejidos de San Pedro Mártir	-	-	-	-	38	1 011	75	1 086	9.70	0.72	10.42
12-036	El Arenal	-	-	-	-	11	234	3	237	17.35	0.22	17.57
12-037	El Divisadero	-	-	-	-	9	79	5	84	21.29	1.35	22.64
12-039	El Zacatón	-	-	-	-	26	498	12	510	22.47	0.54	23.01
12-040	Emilio Portes Gil PEMEX Picacho (U Hab)	-	-	-	-	11	359	24	383	10.98	0.73	11.72
12-042	Ex Hacienda San Juan de Dios	-	-	-	-	14	320	10	330	7.59	0.24	7.83
12-043	Floresta-Prado-Vergel Coapa	-	-	-	-	8	256	15	271	8.27	0.48	8.75
12-044	Unidades Habitacionales de Tenorios	-	-	-	-	11	297	11	308	24.90	0.92	25.82
12-045	FOVISSSTE San Pedro Mártir (U Hab)	-	-	-	-	36	85	6	91	10.02	0.71	10.73
12-046	Fresno	-	-	-	-	5	101	2	103	48.56	0.96	49.52
12-047	Fuentes Brotantes Miguel Hidalgo (U Hab)	-	-	-	-	11	261	51	312	5.09	1	6.09

Resultados de la votación por colonia o pueblo Tlalpan (Continúa)

Clave	Colonia	Distrito	Lista nominal	MRVYO	Votación obtenida por fórmula											
					1	2	3	4	5	6	7	8	9	10	11	12
12-048	Fuentes y Pedregal de Tepepan	XXXVIII	3 963	2	234	133	-	-	-	-	-	-	-	-	-	-
12-050	Granjas Coapa	XXXVIII	2 888	1	52	44	-	-	-	-	-	-	-	-	-	-
12-051	Granjas Coapa Oriente	XXXVIII	741	1	11	-	-	-	-	-	-	-	-	-	-	-
12-053	Hacienda San Juan-Rincón de San Juan-Chimali	XXXVIII	3 143	1	115	115	-	-	-	-	-	-	-	-	-	-
12-055	Héroes de 1910-Lomas de Tepemecatí	XL	675	1	0	0	2	76	-	-	-	-	-	-	-	-
12-057	Hueso Periférico-ISSSFAM No. 7 (U Habs)	XXXVIII	2 128	1	43	47	132	-	-	-	-	-	-	-	-	-
12-059	Ignacio Chávez (U Hab)	XXXVIII	1 466	1	163	101	-	-	-	-	-	-	-	-	-	-
12-060	Isidro Fabela	XXXVIII	11 125	3	81	17	34	211	32	68	210	92	53	45	59	60
12-061	Isidro Fabela (Ampl)	XXXVIII	1 697	1	60	54	105	-	-	-	-	-	-	-	-	-
12-062	ISSSFAM No. 1 (U Hab)-Villa Tlalpan	XXXVIII	1 631	1	41	68	154	23	-	-	-	-	-	-	-	-
12-064	Jardines Coapa-Belisario Domínguez	XXXVIII	1 601	1	56	-	-	-	-	-	-	-	-	-	-	-
12-065	Jardines de San Juan	XL	2 377	1	84	174	153	30	-	-	-	-	-	-	-	-
12-066	Jardines del Ajusco	XXXVII	3 505	1	61	7	-	-	-	-	-	-	-	-	-	-
12-067	Jardines en la Montaña	XXXVII	3 075	1	78	92	-	-	-	-	-	-	-	-	-	-
12-068	Juventud Unida	XXXVIII	1 156	1	83	53	-	-	-	-	-	-	-	-	-	-
12-069	La Lonja	XL	1 605	1	88	17	44	22	85	74	-	-	-	-	-	-
12-070	La Fama	XL	1 317	1	39	-	-	-	-	-	-	-	-	-	-	-
12-071	La Guadalupeana	XL	661	1	48	27	58	-	-	-	-	-	-	-	-	-
12-072	La Joya	XL	2 187	1	34	71	-	-	-	-	-	-	-	-	-	-
12-073	La Libertad-Ixtlahuaca	XL	468	1	124	77	-	-	-	-	-	-	-	-	-	-
12-074	La Magdalena Petlacalco (Pblo)	XL	4 795	1	316	286	-	-	-	-	-	-	-	-	-	-
12-075	La Palma	XL	1 457	1	37	-	-	-	-	-	-	-	-	-	-	-
12-076	La Primavera	XXXVII	1 955	1	25	23	-	-	-	-	-	-	-	-	-	-
12-077	La Tortuga Xolalpa-Heróico Colegio Militar	XXXVIII	2 564	1	67	74	-	-	-	-	-	-	-	-	-	-
12-079	Lomas Altas de Padierna Sur	XXXVII	4 563	1	51	31	297	95	48	14	116	-	-	-	-	-
12-080	Lomas de Cuilotepec	XXXVII	1 322	1	72	56	-	-	-	-	-	-	-	-	-	-
12-082	Lomas de Padierna (Ampl)	XXXVII	467	1	39	-	-	-	-	-	-	-	-	-	-	-
12-084	Lomas de Texcatlaco	XL	430	1	54	31	29	-	-	-	-	-	-	-	-	-
12-085	Lomas del Pedregal	XXXVII	707	1	58	32	60	-	-	-	-	-	-	-	-	-
12-086	Lomas Hidalgo	XXXVII	1 758	1	72	114	-	-	-	-	-	-	-	-	-	-
12-087	Los Encinos	XXXVII	1 783	1	163	99	78	-	-	-	-	-	-	-	-	-
12-088	Los Pastores	XL	374	1	27	-	-	-	-	-	-	-	-	-	-	-
12-089	Los Volcanes	XL	3 699	1	94	64	14	97	-	-	-	-	-	-	-	-
12-092	Ma. Esther Zuno de Echeverría-Tlalpuente	XL	1 480	1	42	-	-	-	-	-	-	-	-	-	-	-
12-093	Coapa-Villa Cuernavaca	XXXVIII	1 967	1	41	85	-	-	-	-	-	-	-	-	-	-
12-094	Mesa los Hornos, Texcaltenco	XL	6 587	2	75	342	123	75	206	398	-	-	-	-	-	-
12-095	Miguel Hidalgo	XL	11 762	3	14	130	121	253	164	269	-	-	-	-	-	-
12-096	Mirador 1a. Secc.	XL	1 753	1	54	131	-	-	-	-	-	-	-	-	-	-
12-097	Mirador 2a. y 3a. Secc.	XL	1 718	1	27	50	20	98	-	-	-	-	-	-	-	-
12-099	Mirador del Valle	XL	1 472	1	53	-	-	-	-	-	-	-	-	-	-	-

Resultados de la votación por colonia o pueblo Tlalpan (Continúa)

Clave	Colonia	Votación obtenida por fórmula				Votos nulos	Votación total			Participación (%)		
		13	14	15	16		MRVYO	Internet	Total	MRVYO	Internet	Total
12-048	Fuentes y Pedregal de Tepepan	-	-	-	-	22	372	17	389	9.39	0.43	9.82
12-050	Granjas Coapa	-	-	-	-	7	96	7	103	3.32	0.24	3.57
12-051	Granjas Coapa Oriente	-	-	-	-	2	7	6	13	0.94	0.81	1.75
12-053	Hacienda San Juan-Rincón de San Juan-Chimali	-	-	-	-	19	230	19	249	7.32	0.60	7.92
12-055	Héroes de 1910-Lomas de Tepemecatí	-	-	-	-	2	0	80	80	0	11.85	11.85
12-057	Hueso Periférico-ISSSFAM No. 7 (U Habs)	-	-	-	-	8	227	3	230	10.67	0.14	10.81
12-059	Ignacio Chávez (U Hab)	-	-	-	-	5	264	5	269	18.01	0.34	18.35
12-060	Isidro Fabela	27	-	-	-	29	845	173	1 018	7.60	1.56	9.15
12-061	Isidro Fabela (Ampl)	-	-	-	-	26	173	72	245	10.19	4.24	14.44
12-062	ISSSFAM No. 1 (U Hab)-Villa Tlalpan	-	-	-	-	7	283	10	293	17.35	0.61	17.96
12-064	Jardines Coapa-Belisario Domínguez	-	-	-	-	11	61	6	67	3.81	0.37	4.18
12-065	Jardines de San Juan	-	-	-	-	20	458	3	461	19.27	0.13	19.39
12-066	Jardines del Ajusco	-	-	-	-	2	38	32	70	1.08	0.91	2
12-067	Jardines en la Montaña	-	-	-	-	2	140	32	172	4.55	1.04	5.59
12-068	Juventud Unida	-	-	-	-	5	131	10	141	11.33	0.87	12.20
12-069	La Lonja	-	-	-	-	8	316	22	338	19.69	1.37	21.06
12-070	La Fama	-	-	-	-	15	47	7	54	3.57	0.53	4.10
12-071	La Guadalupana	-	-	-	-	8	139	2	141	21.03	0.30	21.33
12-072	La Joya	-	-	-	-	5	95	15	110	4.34	0.69	5.03
12-073	La Libertad-Ixtlahuaca	-	-	-	-	15	216	0	216	46.15	0	46.15
12-074	La Magdalena Petlacalco (Pblo)	-	-	-	-	37	626	13	639	13.06	0.27	13.33
12-075	La Palma	-	-	-	-	14	47	4	51	3.23	0.27	3.50
12-076	La Primavera	-	-	-	-	6	45	9	54	2.30	0.46	2.76
12-077	La Tortuga Xolalpa-Heróico. Colegio Militar	-	-	-	-	16	150	7	157	5.85	0.27	6.12
12-079	Lomas Altas de Padierna Sur	-	-	-	-	18	656	14	670	14.38	0.31	14.68
12-080	Lomas de Cuilotepec	-	-	-	-	21	142	7	149	10.74	0.53	11.27
12-082	Lomas de Padierna (Ampl)	-	-	-	-	14	40	13	53	8.57	2.78	11.35
12-084	Lomas de Texcatlatlaco	-	-	-	-	8	119	3	122	27.67	0.70	28.37
12-085	Lomas del Pedregal	-	-	-	-	5	153	2	155	21.64	0.28	21.92
12-086	Lomas Hidalgo	-	-	-	-	7	179	14	193	10.18	0.80	10.98
12-087	Los Encinos	-	-	-	-	20	353	7	360	19.80	0.39	20.19
12-088	Los Pastores	-	-	-	-	3	30	0	30	8.02	0	8.02
12-089	Los Volcanes	-	-	-	-	19	276	12	288	7.46	0.32	7.79
12-092	Ma. Esther Zuno de Echeverría-Tlalpuente	-	-	-	-	9	41	10	51	2.77	0.68	3.45
12-093	Coapa-Villa Cuernavaca	-	-	-	-	3	123	6	129	6.25	0.31	6.56
12-094	Mesa los Hornos, Texcaltenco	-	-	-	-	48	1 020	247	1 267	15.49	3.75	19.23
12-095	Miguel Hidalgo	-	-	-	-	37	860	128	988	7.31	1.09	8.40
12-096	Mirador 1a. Secc.	-	-	-	-	13	192	6	198	10.95	0.34	11.29
12-097	Mirador 2a. y 3a. Secc.	-	-	-	-	10	196	9	205	11.41	0.52	11.93
12-099	Mirador del Valle	-	-	-	-	16	61	8	69	4.14	0.54	4.69

Resultados de la votación por colonia o pueblo Tlalpan (Continúa)

Clave	Colonia	Distrito	Lista nominal	MRVYO	Votación obtenida por fórmula											
					1	2	3	4	5	6	7	8	9	10	11	12
12-100	Mirador I	XXXVII	1 297	1	67	45	49	-	-	-	-	-	-	-	-	-
12-101	Mirador II	XXXVII	3 298	1	121	86	22	68	-	-	-	-	-	-	-	-
12-102	Movimiento Organizado de Tlalpan-El Mirador (Rncda)	XXXVIII	864	1	62	-	-	-	-	-	-	-	-	-	-	-
12-103	Narciso Mendoza-Villa Coapa Súper Manzana 1 (U Hab)	XXXVIII	3 480	1	63	-	-	-	-	-	-	-	-	-	-	-
12-104	Narciso Mendoza-Villa Coapa Súper Manzana 2 (U Hab)	XXXVIII	3 475	1	136	-	-	-	-	-	-	-	-	-	-	-
12-105	Narciso Mendoza-Villa Coapa Súper Manzana 3 (U Hab)	XXXVIII	3 441	1	97	97	197	-	-	-	-	-	-	-	-	-
12-106	Narciso Mendoza-Villa Coapa Súper Manzana 6 (U Hab)	XXXVIII	2 750	1	110	85	95	-	-	-	-	-	-	-	-	-
12-107	Narciso Mendoza-Villa Coapa Súper Manzana 7 (U Hab)	XXXVIII	3 007	1	41	83	143	-	-	-	-	-	-	-	-	-
12-108	Niño Jesús (Barr)	XL	1 641	1	8	214	129	-	-	-	-	-	-	-	-	-
12-109	Nueva Oriental Coapa-Ex Hacienda Coapa	XXXVIII	3 363	1	95	42	17	-	-	-	-	-	-	-	-	-
12-110	Nuevo Renacimiento de Axalco	XL	1 174	1	59	-	-	-	-	-	-	-	-	-	-	-
12-111	Ocotla-Ocotla Chico	XL	1 080	1	71	171	-	-	-	-	-	-	-	-	-	-
12-112	Oriente (Ampl)	XL	508	1	32	-	-	-	-	-	-	-	-	-	-	-
12-113	Paraje 38	XXXVII	1 929	1	42	99	281	-	-	-	-	-	-	-	-	-
12-115	Parres el Guarda (Pblo)	XL	2 288	1	42	236	137	196	49	-	-	-	-	-	-	-
12-116	Pedregal de Las Águilas	XL	1 626	1	38	47	34	32	-	-	-	-	-	-	-	-
12-117	Pedregal de San Nicolás 1a. Secc.	XXXVII	8 501	2	39	50	195	168	18	26	22	76	52	-	-	-
12-118	Pedregal de San Nicolás 2a. Secc.	XXXVII	6 131	2	14	65	44	20	50	103	-	-	-	-	-	-
12-119	Pedregal de San Nicolás 3a. Secc.	XXXVII	8 040	2	17	27	28	96	71	172	72	121	123	-	-	-
12-121	Pedregal de Santa Úrsula Xitla	XL	4 812	2	33	168	30	37	106	46	-	-	-	-	-	-
12-124	Piedra Larga	XL	281	1	56	35	-	-	-	-	-	-	-	-	-	-
12-125	Plan de Ayala	XL	922	1	30	-	-	-	-	-	-	-	-	-	-	-
12-127	Popular Santa Teresa	XXXVII	6 290	2	197	57	74	30	-	-	-	-	-	-	-	-
12-130	Prado Coapa 2a. Sección	XXXVIII	1 805	1	180	69	-	-	-	-	-	-	-	-	-	-
12-131	Prado Coapa 3a. Sección-Potrero Acoxpa	XXXVIII	2 520	1	58	75	-	-	-	-	-	-	-	-	-	-
12-132	Progreso Tlalpan	XL	371	1	85	-	-	-	-	-	-	-	-	-	-	-
12-133	Pueblo Quieto	XXXVIII	979	1	118	35	112	-	-	-	-	-	-	-	-	-
12-137	Real del Sur-Villas del Sur-Residencial Acoxpa	XXXVIII	1 496	1	26	82	53	88	-	-	-	-	-	-	-	-
12-139	Residencial Insurgentes Sur (U Hab)	XL	1 720	1	72	-	-	-	-	-	-	-	-	-	-	-
12-142	Rincón Las Hadas-Villa Royale-Fuentes y Arconada Coapa	XXXVIII	1 239	1	33	88	-	-	-	-	-	-	-	-	-	-
12-143	Rinconada (U Hab)	XXXVIII	891	1	30	21	84	77	-	-	-	-	-	-	-	-
12-145	Roca de Cristal	XL	221	1	42	64	-	-	-	-	-	-	-	-	-	-
12-146	Rómulo Sánchez-San Fernando (Barr)-Peña Pobre	XXXVIII	1 103	1	39	125	57	-	-	-	-	-	-	-	-	-
12-147	San Andrés Totoltepec (Pblo)	XL	18 128	4	26	109	12	6	24	87	576	222	-	-	-	-

Resultados de la votación por colonia o pueblo Tlalpan (Continúa)

Clave	Colonia	Votación obtenida por fórmula				Votos nulos	Votación total			Participación (%)		
		13	14	15	16		MRVYO	Internet	Total	MRVYO	Internet	Total
12-100	Mirador I	-	-	-	-	10	161	10	171	12.41	0.77	13.18
12-101	Mirador II	-	-	-	-	6	279	24	303	8.46	0.73	9.19
12-102	Movimiento Organizado de Tlalpan-El Mirador (Rncda)	-	-	-	-	19	80	1	81	9.26	0.12	9.38
12-103	Narciso Mendoza-Villa Coapa Súper Manzana 1 (U Hab)	-	-	-	-	10	63	10	73	1.81	0.29	2.10
12-104	Narciso Mendoza-Villa Coapa Súper Manzana 2 (U Hab)	-	-	-	-	16	129	23	152	3.71	0.66	4.37
12-105	Narciso Mendoza-Villa Coapa Súper Manzana 3 (U Hab)	-	-	-	-	26	395	22	417	11.48	0.64	12.12
12-106	Narciso Mendoza-Villa Coapa Súper Manzana 6 (U Hab)	-	-	-	-	11	290	11	301	10.55	0.40	10.95
12-107	Narciso Mendoza-Villa Coapa Súper Manzana 7 (U Hab)	-	-	-	-	15	268	14	282	8.91	0.47	9.38
12-108	Niño Jesús (Barr)	-	-	-	-	12	358	5	363	21.82	0.30	22.12
12-109	Nueva Oriental Coapa-Ex Hacienda Coapa	-	-	-	-	5	144	15	159	4.28	0.45	4.73
12-110	Nuevo Renacimiento de Axalco	-	-	-	-	9	66	2	68	5.62	0.17	5.79
12-111	Ocotla-Ocotla Chico	-	-	-	-	16	257	1	258	23.80	0.09	23.89
12-112	Oriente (Ampl)	-	-	-	-	8	38	2	40	7.48	0.39	7.87
12-113	Paraje 38	-	-	-	-	10	422	10	432	21.88	0.52	22.40
12-115	Parres el Guarda (Pblo)	-	-	-	-	40	698	2	700	30.51	0.09	30.59
12-116	Pedregal de Las Águilas	-	-	-	-	9	155	5	160	9.53	0.31	9.84
12-117	Pedregal de San Nicolás 1a. Secc.	-	-	-	-	20	466	200	666	5.48	2.35	7.83
12-118	Pedregal de San Nicolás 2a. Secc.	-	-	-	-	19	275	40	315	4.49	0.65	5.14
12-119	Pedregal de San Nicolás 3a. Secc.	-	-	-	-	25	694	58	752	8.63	0.72	9.35
12-121	Pedregal de Santa Úrsula Xitla	-	-	-	-	17	396	41	437	8.23	0.85	9.08
12-124	Piedra Larga	-	-	-	-	5	95	1	96	33.81	0.36	34.16
12-125	Plan de Ayala	-	-	-	-	19	46	3	49	4.99	0.33	5.31
12-127	Popular Santa Teresa	-	-	-	-	27	372	13	385	5.91	0.21	6.12
12-130	Prado Coapa 2a. Sección	-	-	-	-	10	243	16	259	13.46	0.89	14.35
12-131	Prado Coapa 3a. Sección-Potrero Acoxa	-	-	-	-	5	133	5	138	5.28	0.20	5.48
12-132	Progreso Tlalpan	-	-	-	-	11	96	0	96	25.88	0	25.88
12-133	Pueblo Quieto	-	-	-	-	11	276	0	276	28.19	0	28.19
12-137	Real del Sur-Villas del Sur-Residencial Acoxa	-	-	-	-	6	248	7	255	16.58	0.47	17.05
12-139	Residencial Insurgentes Sur (U Hab)	-	-	-	-	9	70	11	81	4.07	0.64	4.71
12-142	Rincón Las Hadas-Villa Royale-Fuentes y Arconada Coapa	-	-	-	-	5	120	6	126	9.69	0.48	10.17
12-143	Rinconada (U Hab)	-	-	-	-	5	214	3	217	24.02	0.34	24.35
12-145	Roca de Cristal	-	-	-	-	1	106	1	107	47.96	0.45	48.42
12-146	Rómulo Sánchez-San Fernando (Barr)-Peña Pobre	-	-	-	-	5	208	18	226	18.86	1.63	20.49
12-147	San Andrés Totoltepec (Pblo)	-	-	-	-	46	909	199	1108	5.01	1.10	6.11

Resultados de la votación por colonia o pueblo Tlalpan (Continúa)

Clave	Colonia	Distrito	Lista nominal	MRVYO	Votación obtenida por fórmula											
					1	2	3	4	5	6	7	8	9	10	11	12
12-148	San Bartolo el Chico	XXXVIII	1 696	1	25	76	136	-	-	-	-	-	-	-	-	-
12-151	San Juan Tepeximilpa	XL	2 107	1	90	58	72	89	-	-	-	-	-	-	-	-
12-152	San Juan Tepeximilpa (Ampl)	XL	1 013	1	80	51	130	35	-	-	-	-	-	-	-	-
12-153	San Lorenzo Huipulco	XXXVIII	5 966	2	82	79	16	141	-	-	-	-	-	-	-	-
12-154	San Miguel Xicalco (Pblo)	XL	8 310	2	69	30	136	276	52	87	6	-	-	-	-	-
12-155	San Miguel Ajusco (Pblo)	XL	9 640	3	332	369	297	-	-	-	-	-	-	-	-	-
12-156	San Miguel Tehuisco-Los Ángeles-Ayometitla	XL	1 100	1	52	15	86	105	-	-	-	-	-	-	-	-
12-157	San Miguel Topilejo (Pblo)	XL	16 127	4	212	132	7	36	1	229	234	-	-	-	-	-
12-158	San Nicolás II	XXXVII	2 723	1	161	195	-	-	-	-	-	-	-	-	-	-
12-159	San Pedro Apóstol (Barr)	XXXVIII	1 326	1	62	31	-	-	-	-	-	-	-	-	-	-
12-160	San Pedro Mártir (Pblo)	XL	11 730	3	117	24	18	257	49	229	19	-	-	-	-	-
12-161	Santa Úrsula Xitla	XL	6 955	2	115	37	93	62	30	107	-	-	-	-	-	-
12-162	Santísima Trinidad	XL	1 215	1	49	70	-	-	-	-	-	-	-	-	-	-
12-163	Santo Tomás Ajusco (Pblo)	XL	10 303	3	216	230	-	-	-	-	-	-	-	-	-	-
12-164	Sauzales Cebadales (U Hab)	XXXVIII	1 630	1	28	-	-	-	-	-	-	-	-	-	-	-
12-165	Sección XVI	XXXVIII	1 116	1	79	182	-	-	-	-	-	-	-	-	-	-
12-166	Solidaridad	XXXVII	661	1	114	91	-	-	-	-	-	-	-	-	-	-
12-167	Tecorral	XL	998	1	45	41	43	-	-	-	-	-	-	-	-	-
12-168	Tenorios INFONAVIT 1 y 2 (U Hab)	XXXVIII	1 860	1	47	228	52	37	-	-	-	-	-	-	-	-
12-170	Tepetlica el Alto-3 de Mayo	XL	816	1	135	81	172	-	-	-	-	-	-	-	-	-
12-171	Tepetongo	XL	1 329	1	4	88	-	-	-	-	-	-	-	-	-	-
12-172	Tetenco (Pje)	XL	844	1	31	20	56	122	-	-	-	-	-	-	-	-
12-173	Tezontitla	XL	687	1	47	33	-	-	-	-	-	-	-	-	-	-
12-174	Tezontitla-El Calvario (Ampl)	XL	451	1	63	33	17	4	-	-	-	-	-	-	-	-
12-175	Tlalcoligia	XL	5 745	2	50	82	60	119	170	13	119	-	-	-	-	-
12-176	Tlalmille	XL	2 032	1	53	234	247	-	-	-	-	-	-	-	-	-
12-177	Tlalpan Centro	XL	8 936	2	143	21	9	127	91	33	78	-	-	-	-	-
12-180	Toriello Guerra	XXXVIII	5 199	2	63	24	100	-	-	-	-	-	-	-	-	-
12-181	Torres de Padierna	XXXVII	1 877	1	67	23	94	175	-	-	-	-	-	-	-	-
12-182	Tres Fuentes (U Hab)	XXXVIII	941	1	81	-	-	-	-	-	-	-	-	-	-	-
12-183	Valle de Tepepan	XXXVIII	1 578	1	49	41	87	-	-	-	-	-	-	-	-	-
12-184	Valle Escondido	XXXVIII	2 393	1	38	17	2	78	-	-	-	-	-	-	-	-
12-185	Valle Verde	XL	681	1	96	69	-	-	-	-	-	-	-	-	-	-
12-186	Verano	XXXVII	762	1	22	138	100	-	-	-	-	-	-	-	-	-
12-188	Vergel de Coyoacán-Vergel del Sur	XXXVIII	2 369	1	26	172	93	8	142	-	-	-	-	-	-	-
12-191	Villa Coapa (Rdcial)	XXXVIII	2 105	1	81	-	-	-	-	-	-	-	-	-	-	-
12-193	Villa del Puente FOVISSSTE (U Hab)	XXXVIII	908	1	192	43	-	-	-	-	-	-	-	-	-	-
12-194	Villa Lázaro Cárdenas	XXXVIII	3 336	1	30	114	113	-	-	-	-	-	-	-	-	-
12-195	Villa Olímpica Liberador Miguel Hidalgo (U Hab)	XXXVII	1 640	1	88	-	-	-	-	-	-	-	-	-	-	-
12-198	Vistas del Pedregal	XXXVII	1 482	1	13	54	46	-	-	-	-	-	-	-	-	-

Resultados de la votación por colonia o pueblo Tlalpan (Continúa)

Clave	Colonia	Votación obtenida por fórmula				Votos nulos	Votación total			Participación (%)		
		13	14	15	16		MRVYO	Internet	Total	MRVYO	Internet	Total
12-148	San Bartolo el Chico	-	-	-	-	10	245	2	247	14.45	0.12	14.56
12-151	San Juan Tepeximilpa	-	-	-	-	9	305	13	318	14.48	0.62	15.09
12-152	San Juan Tepeximilpa (Ampl)	-	-	-	-	13	304	5	309	30.01	0.49	30.50
12-153	San Lorenzo Huipulco	-	-	-	-	4	295	27	322	4.94	0.45	5.40
12-154	San Miguel Xicalco (Pblo)	-	-	-	-	38	677	17	694	8.15	0.20	8.35
12-155	San Miguel Ajusco (Pblo)	-	-	-	-	40	988	50	1 038	10.25	0.52	10.77
12-156	San Miguel Tehuisco-Los Angeles-Ayometitla	-	-	-	-	31	273	16	289	24.82	1.45	26.27
12-157	San Miguel Topilejo (Pblo)	-	-	-	-	29	860	20	880	5.33	0.12	5.46
12-158	San Nicolás II	-	-	-	-	22	359	19	378	13.18	0.70	13.88
12-159	San Pedro Apóstol (Barr)	-	-	-	-	7	91	9	100	6.86	0.68	7.54
12-160	San Pedro Mártir (Pblo)	-	-	-	-	30	683	60	743	5.82	0.51	6.33
12-161	Santa Úrsula Xitla	-	-	-	-	17	366	95	461	5.26	1.37	6.63
12-162	Santísima Trinidad	-	-	-	-	12	127	4	131	10.45	0.33	10.78
12-163	Santo Tomás Ajusco (Pblo)	-	-	-	-	36	451	31	482	4.38	0.30	4.68
12-164	Sauzales Cebadales (U Hab)	-	-	-	-	6	28	6	34	1.72	0.37	2.09
12-165	Sección XVI	-	-	-	-	7	262	6	268	23.48	0.54	24.01
12-166	Solidaridad	-	-	-	-	12	216	1	217	32.68	0.15	32.83
12-167	Tecorral	-	-	-	-	0	127	2	129	12.73	0.20	12.93
12-168	Tenorios INFONAVIT 1 y 2 (U Hab)	-	-	-	-	18	378	4	382	20.32	0.22	20.54
12-170	Tepetlica el Alto-3 de Mayo	-	-	-	-	22	405	5	410	49.63	0.61	50.25
12-171	Tepetongo	-	-	-	-	5	92	5	97	6.92	0.38	7.30
12-172	Tetenco (Pje)	-	-	-	-	8	230	7	237	27.25	0.83	28.08
12-173	Tezontitla	-	-	-	-	2	81	1	82	11.79	0.15	11.94
12-174	Tezontitla-El Calvario (Ampl)	-	-	-	-	12	129	0	129	28.60	0	28.60
12-175	Tlalcoligia	-	-	-	-	22	607	28	635	10.57	0.49	11.05
12-176	Tlalmille	-	-	-	-	29	527	36	563	25.94	1.77	27.71
12-177	Tlalpan Centro	-	-	-	-	10	375	137	512	4.20	1.53	5.73
12-180	Toriello Guerra	-	-	-	-	6	144	49	193	2.77	0.94	3.71
12-181	Torres de Padierna	-	-	-	-	18	253	124	377	13.48	6.61	20.09
12-182	Tres Fuentes (U Hab)	-	-	-	-	6	82	5	87	8.71	0.53	9.25
12-183	Valle de Tepepan	-	-	-	-	7	180	4	184	11.41	0.25	11.66
12-184	Valle Escondido	-	-	-	-	10	138	7	145	5.77	0.29	6.06
12-185	Valle Verde	-	-	-	-	17	174	8	182	25.55	1.17	26.73
12-186	Verano	-	-	-	-	11	270	1	271	35.43	0.13	35.56
12-188	Vergel de Coyoacán-Vergel del Sur	-	-	-	-	22	453	10	463	19.12	0.42	19.54
12-191	Villa Coapa (Rdcial)	-	-	-	-	8	79	10	89	3.75	0.48	4.23
12-193	Villa del Puente FOVISSSTE (U Hab)	-	-	-	-	10	243	2	245	26.76	0.22	26.98
12-194	Villa Lázaro Cárdenas	-	-	-	-	12	247	22	269	7.40	0.66	8.06
12-195	Villa Olímpica Liberador Miguel Hidalgo (U Hab)	-	-	-	-	8	84	12	96	5.12	0.73	5.85
12-198	Vistas del Pedregal	-	-	-	-	8	116	5	121	7.83	0.34	8.16

Resultados de la votación por colonia o pueblo Tlalpan (Continúa)

Clave	Colonia	Distrito	Lista nominal	MRVYO	Votación obtenida por fórmula											
					1	2	3	4	5	6	7	8	9	10	11	12
12-199	Viveros de Coactetlan	XL	2 343	1	216	47	22	124	22	-	-	-	-	-	-	-
12-200	Xaxalco	XL	1 001	1	65	19	77	-	-	-	-	-	-	-	-	-
12-201	Xaxalipac	XL	741	1	45	-	-	-	-	-	-	-	-	-	-	-
12-202	Zacatienda	XL	511	1	44	-	-	-	-	-	-	-	-	-	-	-
12-204	Zapote-Luis Donaldo Colosio (U Hab)	XXXVIII	1 291	1	127	57	39	5	-	-	-	-	-	-	-	-
12-205	2 de Octubre	XXXVII	3 887	1	40	81	162	79	0	64	198	-	-	-	-	-
12-208	San Miguel Toxiac	XL	417	1	25	115	124	31	-	-	-	-	-	-	-	-
12-209	Héroes de Padierna I	XXXVII	7 157	2	36	20	47	70	150	9	-	-	-	-	-	-
12-210	Héroes de Padierna II	XXXVII	6 772	2	52	6	138	23	48	12	7	162	-	-	-	-
12-211	Lomas de Padierna I	XXXVII	8 935	2	82	80	178	-	-	-	-	-	-	-	-	-
12-212	Lomas de Padierna II	XXXVII	7 800	2	31	4	38	81	317	18	153	61	6	-	-	-
12-213	Pedregal de San Nicolás 4a. Secc. I	XXXVII	8 094	2	23	36	133	144	104	34	70	-	-	-	-	-
12-214	Pedregal de San Nicolás 4a. Secc. II	XXXVII	8 039	2	168	20	63	40	-	-	-	-	-	-	-	-
12-215	Belisario Domínguez	XXXVIII	932	1	37	-	-	-	-	-	-	-	-	-	-	-
12-216	La Magueyera	XL	305	1	66	63	69	-	-	-	-	-	-	-	-	-
12-217	Narciso Mendoza Villa Coapa Súper Manzana 8 (U Hab)	XXXVIII	1 891	1	141	-	-	-	-	-	-	-	-	-	-	-
12-026	Condominio del Bosque (Fracc)-Bosque de Tlalpan	XXXVII	-	1	-	-	-	-	-	-	-	-	-	-	-	-
12-049	Fuentes del Pedregal	XXXVII	-	1	-	-	-	-	-	-	-	-	-	-	-	-
12-114	Parques del Pedregal	XXXVII	-	1	-	-	-	-	-	-	-	-	-	-	-	-
12-136	Rancho los Colorines (Fracc)	XXXVIII	-	1	-	-	-	-	-	-	-	-	-	-	-	-
Total			505 351	217	13 033	11 227	8 800	5 537	2 828	2 838	2 145	997	861	95	375	72

Resultados de la votación por colonia o pueblo Tlalpan (Concluye)

Clave	Colonia	Votación obtenida por fórmula				Votos nulos	Votación total			Participación (%)		
		13	14	15	16		MRVYO	Internet	Total	MRVYO	Internet	Total
12-199	Viveros de Coactetlan	-	-	-	-	19	445	5	450	18.99	0.21	19.21
12-200	Xaxalco	-	-	-	-	8	167	2	169	16.68	0.20	16.88
12-201	Xaxalipac	-	-	-	-	13	57	1	58	7.69	0.13	7.83
12-202	Zacatienda	-	-	-	-	9	51	2	53	9.98	0.39	10.37
12-204	Zapote-Luis Donaldo Colosio (U Hab)	-	-	-	-	15	240	3	243	18.59	0.23	18.82
12-205	2 de Octubre	-	-	-	-	19	538	105	643	13.84	2.70	16.54
12-208	San Miguel Toxiac	-	-	-	-	10	304	1	305	72.90	0.24	73.14
12-209	Héroes de Padierna I	-	-	-	-	16	274	74	348	3.83	1.03	4.86
12-210	Héroes de Padierna II	-	-	-	-	23	431	40	471	6.36	0.59	6.96
12-211	Lomas de Padierna I	-	-	-	-	24	322	42	364	3.60	0.47	4.07
12-212	Lomas de Padierna II	-	-	-	-	21	643	87	730	8.24	1.12	9.36
12-213	Pedregal de San Nicolás 4a. Secc. I	-	-	-	-	39	550	33	583	6.80	0.41	7.20
12-214	Pedregal de San Nicolás 4a. Secc. II	-	-	-	-	10	181	120	301	2.25	1.49	3.74
12-215	Belisario Domínguez	-	-	-	-	15	43	9	52	4.61	0.97	5.58
12-216	La Magueyera	-	-	-	-	4	198	4	202	64.92	1.31	66.23
12-217	Narciso Mendoza Villa Coapa Súper Manzana 8 (U Hab)	-	-	-	-	0	135	6	141	7.14	0.32	7.46
12-026	Condominio del Bosque (Fracc)-Bosque de Tlalpan	-	-	-	-	-	-	-	-	-	-	-
12-049	Fuentes del Pedregal	-	-	-	-	-	-	-	-	-	-	-
12-114	Parques del Pedregal	-	-	-	-	-	-	-	-	-	-	-
12-136	Rancho los Colorines (Fracc)	-	-	-	-	-	-	-	-	-	-	-
Total		27	-	-	-	2 411	47 074	4 172	51 246	9.32	0.83	10.14

NOTA: En las colonias Condominio del Bosque (Fracc)-Bosque de Tlalpan, clave 12-026, Fuentes del Pedregal, clave 12-049, Parques del Pedregal, clave 12-114, y Rancho los Colorines (Fracc), clave 12-136, no se registraron fórmulas para contender en la Elección de los Comités Ciudadanos y los Consejos de los Pueblos 2013. Derivado de lo anterior, se descontaron de la lista nominal los ciudadanos registrados en dichas colonias.

FUENTE: Elaborado por la DEOYGE con base en la lista nominal (ajustada) proporcionada por el IFE, con fecha de corte al 15 de junio de 2013, y los resultados de la votación emitida en la jornada electiva de los comités ciudadanos y los consejos de los pueblos 2013.

Integración de los comités ciudadanos y los consejos de los pueblos por número de fórmula ganadora Tlalpan

Clave	Colonia	Distrito	Nombre del coordinador del Comité o Consejo	Fórmulas ganadoras y número de integrantes en el Comité o Consejo							
				Fórmula 1er. lugar	No. de integrantes	Fórmula 2do. lugar	No. de integrantes	Fórmula 3er. lugar	No. de integrantes	Fórmula 4to. lugar	No. de integrantes
12-001	Ahuacatitla	XL	Felipe Lucero Cabrera	1	5	-	-	-	-	-	-
12-002	Ampliación Miguel Hidalgo 2a. Secc.	XXXVII	Manuel Antonio Espinosa Torres	2	5	9	2	8	1	6	1
12-003	Ampliación Miguel Hidalgo 3a. Secc.	XXXVII	Oscar Martínez Vázquez	9	5	11	2	2	1	1	1
12-004	Ampliación Miguel Hidalgo 4a. Secc.	XXXVII	María de los Ángeles Rosado Montiel	3	5	1	2	6	1	4	1
12-005	AMSA	XXXVIII	Miguel Ángel Granados Sánchez	1	5	2	2	3	2	-	-
12-007	Arboledas del Sur	XXXVIII	Juan Carlos Ramírez Aguilar	3	5	4	2	2	1	1	1
12-008	Arenal Guadalupe Tlalpan	XXXVIII	Porfirio Velázquez Martínez	2	5	1	2	3	1	5	1
12-009	Arenal Puerta Tepepan	XXXVIII	Ramón Flores Benítez	1	5	2	4	-	-	-	-
12-010	Atocpa Sur	XL	Ricardo Linares Carranza	2	5	1	2	4	1	3	1
12-011	Ayocaticitla, Asunción	XL	Bernardina Monroy Mendoza	1	5	2	4	-	-	-	-
12-013	Belvedere	XXXVII	Luis Herrera García	1	5	3	2	4	2	-	-
12-014	Bosque de Tepeximilpa	XL	Araceli Martínez Castro	1	5	3	2	2	2	-	-
12-016	Bosques del Pedregal	XXXVII	Pasciana Martínez Hernández	6	5	3	2	4	1	5	1
12-017	Calvario Camisetas	XL	Lilia Martínez Velasco	3	5	1	2	2	2	-	-
12-018	Cantera Puente de Piedra	XXXVIII	Tania Jazmín Anaya Ramírez	1	5	5	2	3	1	2	1
12-019	Chichicapatl	XXXVII	Armando Rosas Flores	4	5	3	2	1	1	2	1
12-020	Chimalcoyotl	XL	Enrique Hernández Garcés	3	5	2	2	1	1	4	1
12-022	Chimilli	XXXVII	Martha Luz Sánchez Arroyo	2	5	1	2	3	2	-	-
12-023	Club de Golf México-San Buenaventura	XXXVIII	Carlos Acosta Maíz	1	5	-	-	-	-	-	-
12-024	Coapa 2a. Sección-Ramos Millán	XXXVIII	Susana Maricela Jiménez Romero	2	5	3	2	1, 4	1, 1	-	-
12-025	Colinas del Bosque-Las Tórtolas	XXXVIII	Luis Gerardo Blanco del Villar	1	5	-	-	-	-	-	-
12-027	Conjunto Urbano Cuemanco (U Hab)	XXXVIII	María del Carmen Vázquez Hernández	3	5	2	2	1	2	-	-
12-029	Cruz del Farol	XXXVII	Martha Gaudencia García Pérez	2	5	3	2	4	1	1	1
12-030	Cuchilla de Padierna	XXXVII	Esteban Cerón Gómez	1	5	2	4	-	-	-	-
12-031	Cuilotepec II	XXXVII	Carlos Genaro Vargas Velázquez	1	5	2	4	-	-	-	-
12-032	Cultura Maya	XXXVII	Luz del Carmen Santiago Cruz	4	5	1	2	6	1	2	1
12-033	Diamante, Loma Bonita, Tepeximilpa	XL	Argenis Sánchez Monje	4	5	3	2	1	1	2	1
12-034	Dolores Tlali	XL	Rebeca Vázquez Gómez	1	5	2	4	-	-	-	-
12-035	Ejidos de San Pedro Mártir	XXXVIII	Mario Alberto Hernández Zavala	6	5	4	2	3	1	5	1
12-036	El Arenal	XL	José Pacheco Laureano	4	5	2	2	1	1	3	1
12-037	El Divisadero	XL	Eugenia Salvador García	1	5	-	-	-	-	-	-
12-039	El Zacatón	XXXVII	Diana Laura Nava Elías	1	5	5	2	3	1	4	1
12-040	Emilio Portes Gil PEMEX Picacho (U Hab)	XXXVII	Ana María Ríos Arillo	2	5	1	2	3	1	4	1
12-042	Ex Hacienda San Juan de Dios	XXXVIII	Luis Juan Sánchez Molina	7	5	1	2	5	1	4	1
12-043	Floresta-Prado-Vergel Coapa	XXXVIII	Arturo Hernández Franco	4	5	2	2	1	1	3	1
12-044	Unidades Habitacionales de Tenorios	XXXVIII	María Trinidad Servín Arceo	1	5	2	4	-	-	-	-
12-045	FOVISSSTE San Pedro Mártir (U Hab)	XXXVIII	Martha Cruz Hernández	1	5	-	-	-	-	-	-

Integración de los comités ciudadanos y los consejos de los pueblos por número de fórmula ganadora Tlalpan (Continúa)

Clave	Colonia	Distrito	Nombre del coordinador del Comité o Consejo	Fórmulas ganadoras y número de integrantes en el Comité o Consejo							
				Fórmula 1er. lugar	No. de integrantes	Fórmula 2do. lugar	No. de integrantes	Fórmula 3er. lugar	No. de integrantes	Fórmula 4to. lugar	No. de integrantes
12-046	Fresno	XL	Sonia Mejía Coronel	1	5	2	2	3	2	-	-
12-047	Fuentes Brotantes Miguel Hidalgo (U Hab)	XL	Georgina Rodríguez Gutiérrez	1	5	3	2	2	1	5	1
12-048	Fuentes y Pedregal de Tepepan	XXXVIII	Felipe Estrada Martínez	1	5	2	4	-	-	-	-
12-050	Granjas Coapa	XXXVIII	Laura Leticia Jasso López	1	5	2	4	-	-	-	-
12-051	Granjas Coapa Oriente	XXXVIII	Ana Lilia Ramírez Galindo	1	5	-	-	-	-	-	-
12-053	Hacienda San Juan-Rincón de San Juan-Chimali	XXXVIII	Alfredo Cuesta Godoy	1, 2	4, 4	-	-	-	-	-	-
12-055	Héroes de 1910-Lomas de Tepemecatí	XL	Saúl Camarillo Gutiérrez	4	5	3	4	-	-	-	-
12-057	Hueso Periférico-ISSSFAM No. 7 (U Habs)	XXXVIII	Leticia Curiel Robles	3	5	2	2	1	2	-	-
12-059	Ignacio Chávez (U Hab)	XXXVIII	Santos Neri León Navarrete	1	5	2	4	-	-	-	-
12-060	Isidro Fabela	XXXVIII	Amancio Vilchis Galicia	4	5	7	2	8	1	1	1
12-061	Isidro Fabela (Ampl)	XXXVIII	José Gallegos Abigain	3	5	1	2	2	2	-	-
12-062	ISSSFAM No. 1 (U Hab)-Villa Tlalpan	XXXVIII	Luis Fernando Pérez Ramírez	3	5	2	2	1	1	4	1
12-064	Jardines Coapa-Belisario Domínguez	XXXVIII	Adriana Servín Diago	1	5	-	-	-	-	-	-
12-065	Jardines de San Juan	XL	Olegario Sánchez Bautista	2	5	3	2	1	1	4	1
12-066	Jardines del Ajusco	XXXVII	Alma Luisa Farre Glass	1	5	2	4	-	-	-	-
12-067	Jardines en la Montaña	XXXVII	Adalberto Zúñiga Gómez	2	5	1	4	-	-	-	-
12-068	Juventud Unida	XXXVIII	Leticia Pérez Meza	1	5	2	4	-	-	-	-
12-069	La Lonja	XL	Santos Jaime Héctor López Zarza	1	5	5	2	6	1	3	1
12-070	La Fama	XL	María Antonieta Cabiedes Goiz	1	5	-	-	-	-	-	-
12-071	La Guadalupana	XL	María de las Nieves Prieto Merlín	3	5	1	2	2	2	-	-
12-072	La Joya	XL	Antonio González Márquez	2	5	1	4	-	-	-	-
12-073	La Libertad-Ixtlahuaca	XL	Álvaro Torres García	1	5	2	4	-	-	-	-
12-074	La Magdalena Petlacalco (Pblo)	XL	Oswaldo Nava Galicia	1	5	2	4	-	-	-	-
12-075	La Palma	XL	Guadalupe Velázquez Pérez	1	5	-	-	-	-	-	-
12-076	La Primavera	XXXVII	María Cristina Rojas Pérez	1	5	2	4	-	-	-	-
12-077	La Tortuga Xolalpa-Heróico Colegio Militar	XXXVIII	Vicente Rodolfo Flores Fragoso	2	5	1	4	-	-	-	-
12-079	Lomas Altas de Padierna Sur	XXXVII	Enriqueta Martínez Malvaez	3	5	7	2	4	1	1	1
12-080	Lomas de Cuilotepec	XXXVII	Juana Canales Jiménez	1	5	2	4	-	-	-	-
12-082	Lomas de Padierna (Ampl)	XXXVII	Miguel Ángel Rivas Sandoval	1	5	-	-	-	-	-	-
12-084	Lomas de Texcalatlaco	XL	María de Lourdes Gómez Basulto	1	5	2	2	3	2	-	-
12-085	Lomas del Pedregal	XXXVII	Raúl Humberto Alpizar Herrera	3	5	1	2	2	2	-	-
12-086	Lomas Hidalgo	XXXVII	Aida Casares Guzmán	2	5	1	4	-	-	-	-
12-087	Los Encinos	XXXVII	Roberto Fuentes Rodríguez	1	5	2	2	3	2	-	-
12-088	Los Pastores	XL	Benjamín Torres Becerra	1	5	-	-	-	-	-	-
12-089	Los Volcanes	XL	Víctor Hugo Bravo Meneses	4	5	1	2	2	1	3	1
12-092	Ma. Esther Zuno de Echeverría-Tlalpuente	XL	Esperanza Álvarez Salgado	1	5	-	-	-	-	-	-

Integración de los comités ciudadanos y los consejos de los pueblos por número de fórmula ganadora Tlalpan (Continúa)

Clave	Colonia	Distrito	Nombre del coordinador del Comité o Consejo	Fórmulas ganadoras y número de integrantes en el Comité o Consejo							
				Fórmula 1er. lugar	No. de integrantes	Fórmula 2do. lugar	No. de integrantes	Fórmula 3er. lugar	No. de integrantes	Fórmula 4to. lugar	No. de integrantes
12-093	Coapa-Villa Cuernancho	XXXVIII	Roberto Robles Cruz	2	5	1	4	-	-	-	-
12-094	Mesa Los hornos, Texcaltenco	XL	Fernando Soria Ramírez	6	5	2	2	5	1	3	1
12-095	Miguel Hidalgo	XL	Claudia Alejandra García Guillen	6	5	4	2	5	1	2	1
12-096	Mirador 1a. Secc.	XL	Eduardo Reyes García	2	5	1	4	-	-	-	-
12-097	Mirador 2a. y 3a. Secc.	XL	Rafael Negrete Samano	4	5	2	2	1	1	3	1
12-099	Mirador del Valle	XL	Sofía López Pacheco	1	5	-	-	-	-	-	-
12-100	Mirador I	XXXVII	María Fernanda Torres Gallegos	1	5	3	2	2	2	-	-
12-101	Mirador II	XXXVII	José Antonio Ramírez Espinoza	1	5	2	2	4	1	3	1
12-102	Movimiento Organizado de Tlalpan-El Mirador (Rncda)	XXXVIII	Andrés Amador Aguilar	1	5	-	-	-	-	-	-
12-103	Narciso Mendoza-Villa Coapa Súper Manzana 1 (U Hab)	XXXVIII	Adriana Lucila Velázquez Herrera	1	5	-	-	-	-	-	-
12-104	Narciso Mendoza-Villa Coapa Súper Manzana 2 (U Hab)	XXXVIII	Omar Buenrostro Díaz	1	5	-	-	-	-	-	-
12-105	Narciso Mendoza-Villa Coapa Súper Manzana 3 (U Hab)	XXXVIII	Roberto Méndez Rico	3	5	1, 2	2, 2	-	-	-	-
12-106	Narciso Mendoza-Villa Coapa Súper Manzana 6 (U Hab)	XXXVIII	Alma Rosa Vera Correa	1	5	3	2	2	2	-	-
12-107	Narciso Mendoza-Villa Coapa Súper Manzana 7 (U Hab)	XXXVIII	Filiberto David Estrada Salgado	3	5	2	2	1	2	-	-
12-108	Niño Jesús (Barr)	XL	Roberto Peña Torres	2	5	3	2	1	2	-	-
12-109	Nueva Oriental Coapa-Ex Hacienda Coapa	XXXVIII	Kristóbal Miguel Meléndez Aguilar	1	5	2	2	3	2	-	-
12-110	Nuevo Renacimiento de Axalco	XL	Leonel de la Huerta Ponce	1	5	-	-	-	-	-	-
12-111	Ocotla-Ocotla Chico	XL	Lorena Concepción Maldonado Maldonado	2	5	1	4	-	-	-	-
12-112	Oriente (Ampl)	XL	Antonio Hernández Velasco	1	5	-	-	-	-	-	-
12-113	Paraje 38	XXXVII	Ixchel González Rodríguez	3	5	2	2	1	2	-	-
12-115	Parres el Guarda (Pblo)	XL	Rosalba Vázquez Ramírez	2	5	4	2	3	1	5	1
12-116	Pedregal de Las Águilas	XL	Sigfrido Alberto Rodríguez León	2	5	1	2	3	1	4	1
12-117	Pedregal de San Nicolás 1a. Secc.	XXXVII	Elizabeth Velázquez Carmona	3	5	4	2	8	1	9	1
12-118	Pedregal de San Nicolás 2a. Secc.	XXXVII	Bonifacio Melchor Solís	6	5	2	2	5	1	3	1
12-119	Pedregal de San Nicolás 3a. Secc.	XXXVII	Baudelio Ayala Campos	6	5	9	2	8	1	4	1
12-121	Pedregal de Santa Úrsula Xitla	XL	Miguel Morales Bautista	2	5	5	2	6	1	4	1
12-124	Piedra Larga	XL	Sotero Hernández García	1	5	2	4	-	-	-	-
12-125	Plan de Ayala	XL	Agustín García Moreno	1	5	-	-	-	-	-	-
12-127	Popular Santa Teresa	XXXVII	Jorge García Padua	1	5	3	2	2	1	4	1
12-130	Prado Coapa 2a. Sección	XXXVIII	Leticia del Refugio Blanco Alcántara	1	5	2	4	-	-	-	-
12-131	Prado Coapa 3a. Sección-Potrero Acoxa	XXXVIII	Sergio Ramírez Delgado	2	5	1	4	-	-	-	-
12-132	Progreso Tlalpan	XL	Dolores Patricia Báez Rodríguez	1	5	-	-	-	-	-	-
12-133	Pueblo Quieto	XXXVIII	Juan Remedios Suarez Orduña	1	5	3	2	2	2	-	-
12-137	Real del Sur-Villas del Sur-Residencial Acoxa	XXXVIII	Manlio Vladimir Gallo Macías	4	5	2	2	3	1	1	1

Integración de los comités ciudadanos y los consejos de los pueblos por número de fórmula ganadora Tlalpan (Continúa)

Clave	Colonia	Distrito	Nombre del coordinador del Comité o Consejo	Fórmulas ganadoras y número de integrantes en el Comité o Consejo							
				Fórmula 1er. lugar	No. de integrantes	Fórmula 2do. lugar	No. de integrantes	Fórmula 3er. lugar	No. de integrantes	Fórmula 4to. lugar	No. de integrantes
12-139	Residencial Insurgentes Sur (U Hab)	XL	Ana María Cortes Pulido	1	5	-	-	-	-	-	-
12-142	Rincón Las Hadas-Villa Royale-Fuentes y Arconada Coapa	XXXVIII	Bertha Elena Segura Andrade	2	5	1	4	-	-	-	-
12-143	Rinconada (U Hab)	XXXVIII	Mario Antonio Salamanca Fuentes	3	5	4	2	1	1	2	1
12-145	Roca de Cristal	XL	Jesús Roberto Jiménez Mata	2	5	1	4	-	-	-	-
12-146	Rómulo Sánchez-San Fernando (Barr)-Peña Pobre	XXXVIII	Verónica Barradas Anell	2	5	3	2	1	2	-	-
12-147	San Andrés Totoltepec (Pblo)	XL	Nazario Pérez Espinoza	7	5	8	2	2	1	6	1
12-148	San Bartolo el Chico	XXXVIII	Eduardo Sosa Vera	3	5	2	2	1	2	-	-
12-151	San Juan Tepeximilpa	XL	Juliana López Hernández	1	5	4	2	3	1	2	1
12-152	San Juan Tepeximilpa (Ampl)	XL	María de Los Ángeles Rosas Loa	3	5	1	2	2	1	4	1
12-153	San Lorenzo Huipulco	XXXVIII	Myrna Alicia González Cadeñanez	4	5	1	2	2	1	3	1
12-154	San Miguel Xicalco (Pblo)	XL	Norma García Barrera	4	5	3	2	6	1	1	1
12-155	San Miguel Ajusco (Pblo)	XL	Gilberto Mireles Vega	2	5	1	2	3	2	-	-
12-156	San Miguel Tehuisco-Los Ángeles-Ayometitla	XL	Esteban Osorio Pérez	4	5	3	2	1	1	2	1
12-157	San Miguel Topilejo (Pblo)	XL	José Luis Martínez Ordoñez	7	5	6	2	1	1	2	1
12-158	San Nicolás II	XXXVII	Gabriela Munguía Rosas	2	5	1	4	-	-	-	-
12-159	San Pedro Apóstol (Barr)	XXXVIII	Roberto Serrano Martínez	1	5	2	4	-	-	-	-
12-160	San Pedro Mártir (Pblo)	XL	José Luis Osnaya Juárez	4	5	6	2	1	1	5	1
12-161	Santa Úrsula Xitla	XL	María Eugenia Hernández Montesinos	1	5	6	2	3	1	4	1
12-162	Santísima Trinidad	XL	Fabián Guarneros Velázquez	2	5	1	4	-	-	-	-
12-163	Santo Tomás Ajusco (Pblo)	XL	Roberto Romero Palacios	2	5	1	4	-	-	-	-
12-164	Sauzales Cebadales (U Hab)	XXXVIII	Virginia Padilla Orozco	1	5	-	-	-	-	-	-
12-165	Sección XVI	XXXVIII	Avelina Guadalupe Montoya Martínez	2	5	1	4	-	-	-	-
12-166	Solidaridad	XXXVII	María Rodríguez Contreras	1	5	2	4	-	-	-	-
12-167	Tecorral	XL	Zoila Colarte Hilario	1	5	3	2	2	2	-	-
12-168	Tenorios INFONAVIT 1 y 2 (U Hab)	XXXVIII	Graciela Quijas Ramírez	2	5	3	2	1	1	4	1
12-170	Tepetlica El Alto-3 de Mayo	XL	José Antonio Méndez Peña	3	5	1	2	2	2	-	-
12-171	Tepetongo	XL	J. Gonzalo Luna Lozano	2	5	1	4	-	-	-	-
12-172	Tetenco (Pje)	XL	María del Pilar Hernández Gallegos	4	5	3	2	1	1	2	1
12-173	Tezontitla	XL	José Luis Guzmán Lara	1	5	2	4	-	-	-	-
12-174	Tezontitla-El Calvario (Ampl)	XL	Marina Nemesio Ramírez	1	5	2	2	3	1	4	1
12-175	Tlalcoligia	XL	Jesús Ibarra Amaya	5	5	4, 7	2, 2	-	-	-	-
12-176	Tlalmille	XL	Julio Arturo Zaragoza González	3	5	2	2	1	2	-	-
12-177	Tlalpan Centro	XL	Guillermo Fuentes Maldonado	1	5	4	2	5	1	7	1
12-180	Toriello Guerra	XXXVIII	Alejandro Bacha Neaves	3	5	1	2	2	2	-	-
12-181	Torres de Padierna	XXXVII	Jesús del Valle García	4	5	3	2	1	1	2	1
12-182	Tres Fuentes (U Hab)	XXXVIII	Antonio Aldana Fuentes	1	5	-	-	-	-	-	-
12-183	Valle de Tepepan	XXXVIII	Margarita Guzmán	3	5	1	2	2	2	-	-
12-184	Valle Escondido	XXXVIII	Marisela Hernández Serrano	4	5	1	2	2	1	3	1

Integración de los comités ciudadanos y los consejos de los pueblos por número de fórmula ganadora Tlalpan (Concluye)

Clave	Colonia	Distrito	Nombre del coordinador del Comité o Consejo	Fórmulas ganadoras y número de integrantes en el Comité o Consejo							
				Fórmula 1er. lugar	No. de integrantes	Fórmula 2do. lugar	No. de integrantes	Fórmula 3er. lugar	No. de integrantes	Fórmula 4to. lugar	No. de integrantes
12-185	Valle Verde	XL	Magaly Gallegos Mendoza	1	5	2	4	-	-	-	-
12-186	Verano	XXXVII	Jesús Nava Mendoza	2	5	3	2	1	2	-	-
12-188	Vergel de Coyoacán-Vergel del Sur	XXXVIII	María del Carmen Canuas Velarde	2	5	5	2	3	1	1	1
12-191	Villa Coapa (Rdcial)	XXXVIII	José Ramón Alfredo Arzamendi y Zamorano	1	5	-	-	-	-	-	-
12-193	Villa del Puente FOVISSSTE (U Hab)	XXXVIII	Elsa Reyes López	1	5	2	4	-	-	-	-
12-194	Villa Lázaro Cárdenas	XXXVIII	Ángel Martín Rodríguez Morales	2	5	3	2	1	2	-	-
12-195	Villa Olímpica Liberador Miguel Hidalgo (U Hab)	XXXVII	Alexandra Méndez Huerta	1	5	-	-	-	-	-	-
12-198	Vistas del Pedregal	XXXVII	Jorge Inocencio López López	2	5	3	2	1	2	-	-
12-199	Viveros de Coactetlan	XL	Rosa María Arellano Vargas	1	5	4	2	2	1	3	1
12-200	Xaxalco	XL	Isaias René Flores García	3	5	1	2	2	2	-	-
12-201	Xaxalipac	XL	Gabriel Martínez Hernández	1	5	-	-	-	-	-	-
12-202	Zacatienda	XL	Jesús Velasco Hernández	1	5	-	-	-	-	-	-
12-204	Zapote-Luis Donaldo Colosio (U Hab)	XXXVIII	Martín Rodríguez Miñón	1	5	2	2	3	1	4	1
12-205	2 de Octubre	XXXVII	Sergio Antonio Torres Ugalde	7	5	3	2	2	1	4	1
12-208	San Miguel Toxiac	XL	Primo Pérez Fuentes	3	5	2	2	4	1	1	1
12-209	Héroes de Padierna I	XXXVII	Cecilia Becerril Cárdenas	5	5	4	2	3	1	1	1
12-210	Héroes de Padierna II	XXXVII	Edgar Arturo Huerta González	8	5	3	2	1	1	5	1
12-211	Lomas de Padierna I	XXXVII	Erika Guzmán Ibarra	3	5	1	2	2	2	-	-
12-212	Lomas de Padierna II	XXXVII	Ignacia Sánchez Pérez	5	5	7	2	4	1	8	1
12-213	Pedregal de San Nicolás 4a. Secc. I	XXXVII	Alberto Cervantes Muñoz	4	5	3	2	5	1	7	1
12-214	Pedregal de San Nicolás 4a. Secc. II	XXXVII	María Elena Uribe García	1	5	3	2	4	1	2	1
12-215	Belisario Domínguez	XXXVIII	Yuritzí López Alvarado	1	5	-	-	-	-	-	-
12-216	La Magueyera	XL	Juan Reyes Hernández	3	5	1	2	2	2	-	-
12-217	Narciso Mendoza Villa Coapa Súper Manzana 8 (U Hab)	XXXVIII	Jaime Paredes Escorza	1	5	-	-	-	-	-	-
12-026	Condominio del Bosque (Fracc)-Bosque de Tlalpan	XXXVII	-	-	-	-	-	-	-	-	-
12-049	Fuentes del Pedregal	XXXVII	-	-	-	-	-	-	-	-	-
12-114	Parques del Pedregal	XXXVII	-	-	-	-	-	-	-	-	-
12-136	Rancho los Colorines (Fracc)	XXXVIII	-	-	-	-	-	-	-	-	-

NOTAS: En las colonias Condominio del Bosque (Fracc)-Bosque de Tlalpan, clave 12-026; Fuentes del Pedregal, clave 12-049; Parques del Pedregal, clave 12-114; y Rancho los Colorines (Fracc), clave 12-136, no se registraron fórmulas para contender en la Elección de los Comités Ciudadanos y los Consejos de los Pueblos 2013.

En la colonia Viveros de Coactetlan, clave 12-199, se modificó la integración del Comité Ciudadano, con base en la resolución emitida por el TEDF, identificada con la clave TEDF-JEL-1061/2013.

FUENTE: Elaborado por la DEOYGE con base en los resultados de la votación emitida en la jornada electiva de los comités ciudadanos y los consejos de los pueblos 2013.

Fórmulas con la mayor cantidad de votos obtenidos por colonia Tlalpan (1 de 3)

Clave	Colonia	Fórmula
12-002	Ampliación Miguel Hidalgo 2a. Secc.	2
12-003	Ampliación Miguel Hidalgo 3a. Secc.	9
12-004	Ampliación Miguel Hidalgo 4a. Secc.	3
12-013	Belvedere	1
12-016	Bosques del Pedregal	6
12-019	Chichicaspatl	4
12-022	Chimilli	2
12-029	Cruz del Farol	2
12-030	Cuchilla de Padierna	1
12-031	Cuilotepec II	1
12-032	Cultura Maya	4
12-039	El Zacatón	1
12-040	Emilio Portes Gil Pemex Picacho (U Hab)	2
12-066	Jardines del Ajusco	1
12-067	Jardines en la Montaña	2
12-069	La Lonja	1
12-076	La Primavera	1
12-079	Lomas Altas de Padierna Sur	3
12-080	Lomas de Cuilotepec	1
12-082	Lomas de Padierna (Ampl)	1
12-085	Lomas del Pedregal	3
12-086	Lomas Hidalgo	2
12-087	Los Encinos	1
12-095	Miguel Hidalgo	6
12-100	Mirador I	1
12-101	Mirador II	1
12-113	Paraje 38	3
12-117	Pedregal de San Nicolás 1a. Secc.	3
12-118	Pedregal de San Nicolás 2a. Secc.	6
12-119	Pedregal de San Nicolás 3a. Secc.	6
12-127	Popular Santa Teresa	1
12-158	San Nicolás II	2
12-166	Solidaridad	1
12-181	Torres de Padierna	4
12-186	Verano	2
12-195	Villa Olímpica Liberador Miguel Hidalgo (U Hab)	1
12-198	Vistas del Pedregal	2
12-205	2 de Octubre	7
12-209	Héroes de Padierna I	5
12-210	Héroes de Padierna II	8
12-211	Lomas de Padierna I	3
12-212	Lomas de Padierna II	5

Clave	Colonia	Fórmula
12-213	Pedregal de San Nicolás 4a. Secc. I	4
12-214	Pedregal de San Nicolás 4a. Secc. II	1
12-026	Condominio del Bosque (Fracc)-Bosque de Tlalpan	-
12-049	Fuentes del Pedregal	-
12-114	Parques del Pedregal	-

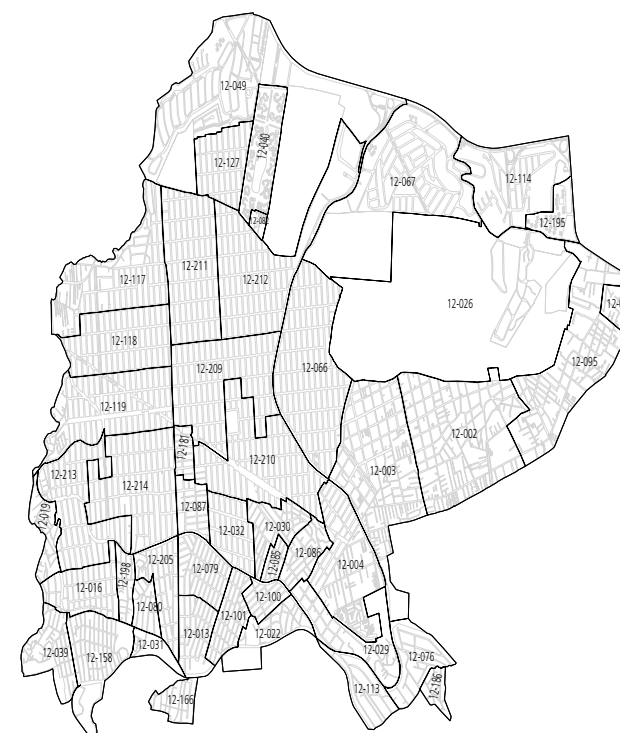
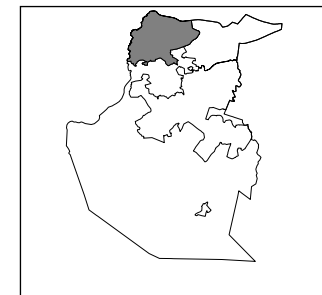
NOTA: En las colonias Condominio del Bosque (Fracc)-Bosque de Tlalpan, clave 12-026; Fuentes del Pedregal, clave 12-049; y Parques del Pedregal, clave 12-114, no se registraron fórmulas para contender en la Elección de los Comités Ciudadanos y los Consejos de los Pueblos 2013.

FUENTE: Elaborado por la DEOYGE con base en los resultados de la votación emitida en la jornada electiva de los comités ciudadanos y los consejos de los pueblos 2013.

Datos generales de la delegación

MRVYO instaladas	217
Número de colonias en 2010	208
Número de colonias en 2013	173

Ubicación en la delegación



Fórmulas con la mayor cantidad de votos obtenidos por colonia Tlalpan (2 de 3)

Clave	Colonia	Fórmula
12-005	AMSA	1
12-007	Arboledas del Sur	3
12-008	Arenal Guadalupe Tlalpan	2
12-009	Arenal Puerta Tepepan	1
12-014	Bosque de Tepeximilpa	1
12-017	Calvario Camisetas	3
12-018	Cantera Puente de Piedra	1
12-020	Chimalcoyotl	3
12-023	Club de Golf México-San Buenaventura	1
12-024	Coapa 2a. Sección-Ramos Millán	2
12-025	Colinas del Bosque-Las Tórtolas	1
12-027	Conjunto Urbano Cuemanco (U Hab)	3
12-033	Diamante, Loma Bonita, Tepeximilpa	4
12-035	Ejidos de San Pedro Mártir	6
12-042	Ex Hacienda San Juan de Dios	7
12-043	Floresta-Prado-Vergel Coapa	4
12-044	Unidades Habitacionales de Tenorios	1
12-045	FOVISSSTE San Pedro Mártir (U Hab)	1
12-046	Fresno	1
12-047	Fuentes Brotantes Miguel Hidalgo (U Habs)	1
12-048	Fuentes y Pedregal de Tepepan	1
12-050	Granjas Coapa	1
12-051	Granjas Coapa Oriente	1
12-053	Hacienda San Juan-Rincón de San Juan-Chimali	1, 2
12-057	Hueso Periférico-ISSSFAM No. 7 (U Habs)	3
12-059	Ignacio Chávez (U Hab)	1
12-060	Isidro Fabela	4
12-061	Isidro Fabela (Ampl)	3
12-062	ISSSFAM No. 1 (U Hab)-Villa Tlalpan	3
12-064	Jardines Coapa-Belisario Domínguez	1
12-068	Juventud Unida	1
12-070	La Fama	1
12-072	La Joya	2
12-089	Los Volcanes	4
12-093	Coapa-Villa Cuemanco	2
12-094	Mesa los Hornos, Texcaltenco	6
12-096	Mirador 1a. Secc.	2
12-097	Mirador 2a. y 3a. Secc.	4
12-102	Movimiento Organizado de Tlalpan-El Mirador (Rncda)	1
12-103	Narciso Mendoza-Villa Coapa Súper Manzana 1 (U Hab)	1
12-104	Narciso Mendoza-Villa Coapa Súper Manzana 2 (U Hab)	1

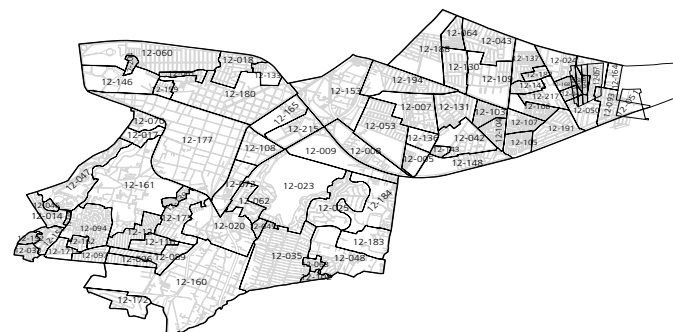
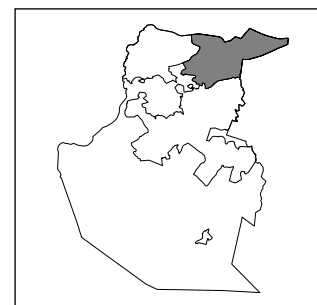
Clave	Colonia	Fórmula
12-105	Narciso Mendoza-Villa Coapa Súper Manzana 3 (U Hab)	3
12-106	Narciso Mendoza-Villa Coapa Súper Manzana 6 (U Hab)	1
12-107	Narciso Mendoza-Villa Coapa Súper Manzana 7 (U Hab)	3
12-108	Niño Jesús (Barr)	2
12-109	Nueva Oriental Coapa-Ex Hacienda Coapa	1
12-116	Pedregal de las Águilas	2
12-121	Pedregal de Santa Úrsula Xitla	2
12-130	Prado Coapa 2a. Sección	1
12-131	Prado Coapa 3a. Sección-Potrero Acoxa	2
12-133	Pueblo Quieto	1
12-137	Real del Sur-Villas del Sur-Residencial Acoxa	4
12-139	Residencial Insurgentes Sur (U Hab)	1
12-142	Rincón las Hadas-Villa Royale-Fuentes y Arconada Coapa	2
12-143	Rinconada (U Hab)	3
12-145	Roca de Cristal	2
12-146	Rómulo Sánchez-San Fernando (Barr)-Peña Pobre	2
12-148	San Bartolo el Chico	3
12-151	San Juan Tepeximilpa	1
12-152	San Juan Tepeximilpa (Ampl)	3
12-153	San Lorenzo Huipulco	4
12-159	San Pedro Apóstol (Barr)	1
12-160	San Pedro Mártir (Pblo)	4
12-161	Santa Úrsula Xitla	1
12-162	Santísima Trinidad	2
12-164	Sauzales Cebadales (U Hab)	1
12-165	Sección XVI	2
12-168	Tenorios INFONAVIT 1 y 2 (U Hab)	2
12-171	Tepetongo	2
12-172	Tetenco (Pje)	4
12-175	Tlalcoligía	5
12-177	Tlalpan Centro	1
12-180	Toriello Guerra	3
12-182	Tres Fuentes (U Hab)	1
12-183	Valle de Tepepan	3
12-184	Valle Escondido	4
12-188	Vergel de Coyoacán-Vergel del Sur	2
12-191	Villa Coapa (Rdcial)	1
12-193	Villa del Puente FOVISSSTE (U Hab)	1

Clave	Colonia	Fórmula
12-194	Villa Lázaro Cárdenas	2
12-204	Zapote-Luis Donaldo Colosio (U Hab)	1
12-215	Belisario Domínguez	1
12-217	Narciso Mendoza Villa Coapa Supermanzana 8 (U Hab)	1
12-136	Rancho los Colorines (Fracc)	-

NOTA: En la colonia Rancho los Colorines (Fracc), clave 12-136, no se registraron fórmulas para contender en la Elección de los Comités Ciudadanos y los Consejos de los Pueblos 2013.

FUENTE: Elaborado por la DEOYGE con base en los resultados de la votación emitida en la jornada electiva de los comités ciudadanos y los consejos de los pueblos 2013.

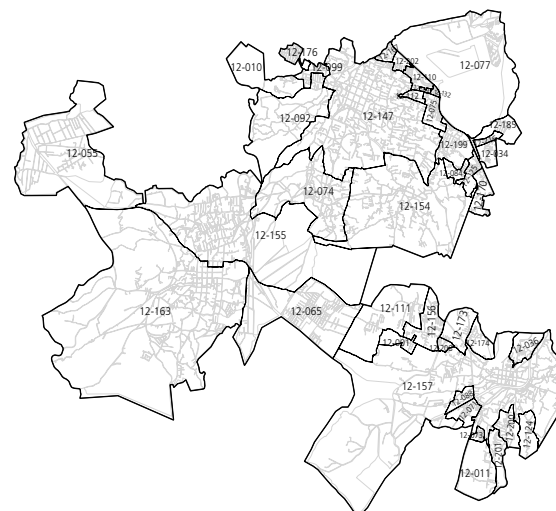
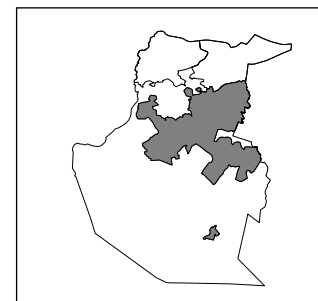
Ubicación en la delegación



Fórmulas con la mayor cantidad de votos obtenidos por colonia Tlalpan (3 de 3)

Clave	Colonia	Fórmula
12-001	Ahuacatitla	1
12-010	Atocpa Sur	2
12-011	Ayocacatitla, Asunción	1
12-034	Dolores Tlali	1
12-036	El Arenal	4
12-037	El Divisadero	1
12-055	Héroes de 1910-Lomas de Tepemecatí	4
12-065	Jardines de San Juan	2
12-071	La Guadalupeana	3
12-073	La Libertad-Ixtlahuaca	1
12-074	La Magdalena Petlacalco (Pblo)	1
12-075	La Palma	1
12-077	La Tortuga Xolalpa-Heróico Colegio Militar	2
12-084	Lomas de Texcalatlaco	1
12-088	Los Pastores	1
12-092	Ma. Esther Zuno de Echeverría-Tlalpuente	1
12-099	Mirador del Valle	1
12-110	Nuevo Renacimiento de Axalco	1
12-111	Ocotla-Ocotla Chico	2
12-112	Oriente (Ampl)	1
12-115	Parres el Guarda (Pblo)	2
12-124	Piedra Larga	1
12-125	Plan de Ayala	1
12-132	Progreso Tlalpan	1
12-147	San Andrés Totoltepec (Pblo)	7
12-154	San Miguel Xicalco (Pblo)	4
12-155	San Miguel Ajusco (Pblo)	2
12-156	San Miguel Tehuisco-Los Ángeles-Ayometitla	4
12-157	San Miguel Topilejo (Pblo)	7
12-163	Santo Tomás Ajusco (Pblo)	2
12-167	Tecorral	1
12-170	Tepetlica el Alto-3 de Mayo	3
12-173	Tezontitla	1
12-174	Tezontitla-El Calvario (Ampl)	1
12-176	Tlalmille	3
12-185	Valle Verde	1
12-199	Viveros de Coactetlan	1
12-200	Xaxalco	3
12-201	Xaxalipac	1
12-202	Zacatienda	1
12-208	San Miguel Toxiac	3
12-216	La Magueyera	3

Ubicación en la delegación



[Regresar a índice](#)

FUENTE: Elaborado por la DEOYGE con base en los resultados de la votación emitida en la jornada electoral de los comités ciudadanos y los consejos de los pueblos 2013.

Resultados de la votación por colonia o pueblo Xochimilco

Clave	Colonia	Distrito	Lista nominal	MRVYO	Votación obtenida por fórmula											
					1	2	3	4	5	6	7	8	9	10	11	12
13-003	Barrio 18	XXXIX	3 922	1	128	-	-	-	-	-	-	-	-	-	-	-
13-004	Belem (Barr)	XXXVI	987	1	89	43	50	-	-	-	-	-	-	-	-	-
13-005	Bosque Residencial del Sur (Fracc)	XXXIX	3 558	1	81	61	-	-	-	-	-	-	-	-	-	-
13-006	San Lorenzo	XXXIX	858	1	5	77	77	-	-	-	-	-	-	-	-	-
13-007	Caltongo (Barr)	XXXVI	5 478	2	187	33	4	104	158	65	-	-	-	-	-	-
13-008	Cerro Grande	XXXIX	2 029	1	100	45	66	47	44	-	-	-	-	-	-	-
13-009	Cristo Rey	XXXVI	1 960	1	16	41	127	-	-	-	-	-	-	-	-	-
13-011	El Carmen	XXXVI	4 891	1	62	145	143	242	6	-	-	-	-	-	-	-
13-013	Guadalupe	XXXIX	3 199	1	43	118	106	47	144	-	-	-	-	-	-	-
13-014	Huichapan	XXXIX	1 039	1	92	55	-	-	-	-	-	-	-	-	-	-
13-015	Jardines del Sur	XXXIX	4 517	1	31	32	147	98	-	-	-	-	-	-	-	-
13-016	Joya de Vargas	XXXVI	1 521	1	167	77	-	-	-	-	-	-	-	-	-	-
13-017	La Asunción (Barr)	XXXVI	4 234	1	94	95	45	277	43	125	-	-	-	-	-	-
13-018	La Cañada	XXXIX	338	1	31	26	37	119	-	-	-	-	-	-	-	-
13-019	La Cebada	XXXIX	1 309	1	66	81	-	-	-	-	-	-	-	-	-	-
13-020	La Concepción Tlacoapa (Barr)	XXXVI	2 941	1	48	111	70	-	-	-	-	-	-	-	-	-
13-021	La Concha	XXXIX	2 645	1	118	109	-	-	-	-	-	-	-	-	-	-
13-022	La Guadalupe (Barr)	XXXIX	864	1	48	39	62	43	-	-	-	-	-	-	-	-
13-023	La Noria Tepepan	XXXIX	4 385	1	46	144	-	-	-	-	-	-	-	-	-	-
13-024	La Santísima (Barr)	XXXVI	1 753	1	21	36	51	63	26	-	-	-	-	-	-	-
13-025	Los Cerrillos I	XXXVI	1 556	1	57	55	9	18	20	45	-	-	-	-	-	-
13-026	Los Cerrillos II	XXXVI	4 197	1	70	10	76	71	173	-	-	-	-	-	-	-
13-027	Los Cerrillos III	XXXVI	3 908	1	139	54	80	125	50	-	-	-	-	-	-	-
13-028	Nativitas	XXXVI	1 420	1	85	16	94	29	-	-	-	-	-	-	-	-
13-029	Nativitas (U Hab)	XXXIX	2 200	1	72	145	58	-	-	-	-	-	-	-	-	-
13-030	Nativitas La Joya (Ampl)	XXXVI	6 768	2	80	13	18	41	397	44	63	83	-	-	-	-
13-031	Olivar Santa María	XXXVI	4 208	2	62	47	70	105	92	-	-	-	-	-	-	-
13-032	Paseos del Sur	XXXIX	1 453	1	54	40	-	-	-	-	-	-	-	-	-	-
13-033	Potrero de San Bernardino	XXXIX	2 289	1	50	83	-	-	-	-	-	-	-	-	-	-
13-034	Rinconada del Sur (U Hab)	XXXIX	1 688	1	115	32	-	-	-	-	-	-	-	-	-	-
13-035	San Andrés Ahuayucan (Pblo)	XXXVI	8 828	2	228	56	177	106	74	91	-	-	-	-	-	-
13-036	San Antonio (Barr)	XXXIX	1 553	1	83	-	-	-	-	-	-	-	-	-	-	-
13-038	San Cristóbal (Barr)	XXXVI	2 239	1	160	91	54	195	-	-	-	-	-	-	-	-
13-039	San Diego (Barr)	XXXVI	1 303	1	81	28	3	6	29	84	-	-	-	-	-	-
13-040	San Esteban (Barr)	XXXVI	2 098	1	38	118	125	9	172	-	-	-	-	-	-	-
13-041	San Francisco Chiquimola	XXXVI	1 121	1	69	117	82	-	-	-	-	-	-	-	-	-
13-042	San Francisco Tlalnepantla (Pblo)	XXXIX	4 735	1	53	131	87	1	41	30	348	97	-	-	-	-
13-043	San Gregorio Atlapulco (Pblo)	XXXVI	21 932	5	84	295	462	51	240	148	52	15	81	554	-	-
13-044	San José las Peritas	XXXIX	1 005	1	78	39	86	-	-	-	-	-	-	-	-	-
13-045	San José Obrero	XXXVI	333	1	60	121	138	-	-	-	-	-	-	-	-	-

**Resultados de la votación por colonia o pueblo
Xochimilco (Continúa)**

Clave	Colonia	Votación obtenida por fórmula				Votos nulos	Votación total			Participación (%)		
		13	14	15	16		MRVVO	Internet	Total	MRVVO	Internet	Total
13-003	Barrio 18	-	-	-	-	43	148	23	171	3.77	0.59	4.36
13-004	Belem (Barr)	-	-	-	-	2	179	5	184	18.14	0.51	18.64
13-005	Bosque Residencial del Sur (Fracc)	-	-	-	-	18	138	22	160	3.88	0.62	4.50
13-006	San Lorenzo	-	-	-	-	4	158	5	163	18.41	0.58	19
13-007	Caltongo (Barr)	-	-	-	-	16	545	22	567	9.95	0.40	10.35
13-008	Cerro Grande	-	-	-	-	17	299	20	319	14.74	0.99	15.72
13-009	Cristo Rey	-	-	-	-	9	166	27	193	8.47	1.38	9.85
13-011	El Carmen	-	-	-	-	20	519	99	618	10.61	2.02	12.64
13-013	Guadalupe	-	-	-	-	29	471	16	487	14.72	0.50	15.22
13-014	Huichapan	-	-	-	-	21	159	9	168	15.30	0.87	16.17
13-015	Jardines del Sur	-	-	-	-	7	265	50	315	5.87	1.11	6.97
13-016	Joya de Vargas	-	-	-	-	63	247	60	307	16.24	3.94	20.18
13-017	La Asunción (Barr)	-	-	-	-	17	629	67	696	14.86	1.58	16.44
13-018	La Cañada	-	-	-	-	19	210	22	232	62.13	6.51	68.64
13-019	La Cebada	-	-	-	-	5	137	15	152	10.47	1.15	11.61
13-020	La Concepción Tlacoapa (Barr)	-	-	-	-	2	216	15	231	7.34	0.51	7.85
13-021	La Concha	-	-	-	-	18	236	9	245	8.92	0.34	9.26
13-022	La Guadalupita (Barr)	-	-	-	-	11	176	27	203	20.37	3.13	23.50
13-023	La Noria Tepepan	-	-	-	-	12	175	27	202	3.99	0.62	4.61
13-024	La Santísima (Barr)	-	-	-	-	9	200	6	206	11.41	0.34	11.75
13-025	Los Cerrillos I	-	-	-	-	10	196	18	214	12.60	1.16	13.75
13-026	Los Cerrillos II	-	-	-	-	78	442	36	478	10.53	0.86	11.39
13-027	Los Cerrillos III	-	-	-	-	22	425	45	470	10.88	1.15	12.03
13-028	Nativitas	-	-	-	-	13	205	32	237	14.44	2.25	16.69
13-029	Nativitas (U Hab)	-	-	-	-	11	277	9	286	12.59	0.41	13
13-030	Nativitas La Joya (Ampl)	-	-	-	-	51	635	155	790	9.38	2.29	11.67
13-031	Olivar Santa María	-	-	-	-	15	308	83	391	7.32	1.97	9.29
13-032	Paseos del Sur	-	-	-	-	5	92	7	99	6.33	0.48	6.81
13-033	Potrero de San Bernardino	-	-	-	-	10	133	10	143	5.81	0.44	6.25
13-034	Rinconada del Sur (U Hab)	-	-	-	-	25	166	6	172	9.83	0.36	10.19
13-035	San Andrés Ahuayucan (Pblo)	-	-	-	-	29	735	26	761	8.33	0.29	8.62
13-036	San Antonio (Barr)	-	-	-	-	24	103	4	107	6.63	0.26	6.89
13-038	San Cristóbal (Barr)	-	-	-	-	26	516	10	526	23.05	0.45	23.49
13-039	San Diego (Barr)	-	-	-	-	2	206	27	233	15.81	2.07	17.88
13-040	San Esteban (Barr)	-	-	-	-	17	462	17	479	22.02	0.81	22.83
13-041	San Francisco Chiquimola	-	-	-	-	20	274	14	288	24.44	1.25	25.69
13-042	San Francisco Tlalnepantla (Pblo)	-	-	-	-	32	774	46	820	16.35	0.97	17.32
13-043	San Gregorio Atlapulco (Pblo)	-	-	-	-	62	1 602	442	2 044	7.30	2.02	9.32
13-044	San José las Peritas	-	-	-	-	8	205	6	211	20.40	0.60	21
13-045	San José Obrero	-	-	-	-	11	326	4	330	97.90	1.20	99.10

Resultados de la votación por colonia o pueblo Xochimilco (Continúa)

Clave	Colonia	Distrito	Lista nominal	MRVYO	Votación obtenida por fórmula											
					1	2	3	4	5	6	7	8	9	10	11	12
13-046	San José Zacatepec	XXXIX	1 735	1	41	-	-	-	-	-	-	-	-	-	-	-
13-047	San Juan (Barr)	XXXIX	1 503	1	90	129	149	-	-	-	-	-	-	-	-	-
13-048	San Juan Tepepan	XXXIX	3 139	1	126	71	-	-	-	-	-	-	-	-	-	-
13-049	San Lorenzo (Barr)	XXXVI	3 134	1	44	91	26	111	271	-	-	-	-	-	-	-
13-050	San Lorenzo Atemoaya (Pblo)	XXXVI	7 075	2	103	66	212	26	134	-	-	-	-	-	-	-
13-052	San Lucas Xochimanca (Pblo)	XXXIX	10 217	3	100	78	216	233	52	48	398	67	-	-	-	-
13-053	San Luis Tlaxialtemalco (Pblo)	XXXVI	9 484	2	290	249	428	210	-	-	-	-	-	-	-	-
13-054	San Marcos (Ampl)	XXXIX	11 767	3	128	58	365	79	107	171	143	173	103	40	18	12
13-055	San Marcos (Barr)	XXXIX	3 564	1	172	193	17	-	-	-	-	-	-	-	-	-
13-056	San Mateo Xalpa (Pblo)	XXXIX	6 769	2	74	31	108	32	47	23	70	174	29	-	-	-
13-057	San Pedro (Barr)	XXXIX	3 090	1	46	95	59	-	-	-	-	-	-	-	-	-
13-058	Santa Cecilia Tepetlapa (Pblo)	XXXVI	6 988	2	39	41	121	117	222	97	127	172	-	-	-	-
13-059	Santa Cruzcita (Barr)	XXXVI	782	1	20	-	-	-	-	-	-	-	-	-	-	-
13-060	Santa Cruz Acapulco (Pblo)	XXXVI	17 662	4	45	72	109	69	276	395	94	430	-	-	-	-
13-061	Santa Cruz Chavarrieta	XXXIX	1 480	1	58	18	-	-	-	-	-	-	-	-	-	-
13-062	Santa Cruz Xochitepec (Pblo)	XXXIX	9 491	2	32	279	207	110	-	-	-	-	-	-	-	-
13-063	Santa Inés	XXXIX	1 102	1	69	29	79	-	-	-	-	-	-	-	-	-
13-064	Santa María Nativitas (Pblo)	XXXVI	14 807	4	0	162	22	216	212	191	-	-	-	-	-	-
13-065	Santa María Tepepan (Pblo)	XXXIX	12 495	3	245	116	217	89	317	41	-	-	-	-	-	-
13-066	Santiago Tepalcatlalpan (Pblo)	XXXIX	12 868	3	56	327	286	248	176	9	81	-	-	-	-	-
13-067	Santiago Tulyehualco (Pblo)	XXXVI	16 278	4	108	85	260	66	71	347	69	91	25	23	-	-
13-068	Tecacalanco	XXXVI	1 572	1	34	59	71	-	-	-	-	-	-	-	-	-
13-069	Tepepan (Ampl)	XXXIX	6 724	2	42	241	85	316	96	-	-	-	-	-	-	-
13-070	Tesmic (Rdcial)	XXXVI	251	1	25	-	-	-	-	-	-	-	-	-	-	-
13-071	Tierra Nueva	XXXIX	1 632	1	95	77	26	-	-	-	-	-	-	-	-	-
13-072	Tlaxopan	XXXIX	2 697	1	120	78	33	130	88	-	-	-	-	-	-	-
13-073	Xaltocan (Barr)	XXXVI	9 456	2	85	233	125	51	22	6	280	88	64	-	-	-
13-074	Xicalhuacan	XXXVI	3 237	1	65	155	44	88	-	-	-	-	-	-	-	-
13-075	San Lorenzo la Cebada I	XXXIX	8 148	2	408	37	96	623	44	-	-	-	-	-	-	-
13-076	San Lorenzo la Cebada II	XXXIX	6 182	2	110	30	167	137	-	-	-	-	-	-	-	-
13-077	Aztlán-Apaches (U Hab)	XXXIX	229	1	39	-	-	-	-	-	-	-	-	-	-	-
13-078	Canal 11 (U Hab)	XXXIX	442	1	63	74	-	-	-	-	-	-	-	-	-	-
13-079	Loreto Peña Pobre (U Hab)	XXXIX	719	1	125	39	-	-	-	-	-	-	-	-	-	-
13-001	Altos Tepetlica	XXXIX	-	1	-	-	-	-	-	-	-	-	-	-	-	-
13-012	El Rosario (Barr)	XXXIX	-	1	-	-	-	-	-	-	-	-	-	-	-	-
13-037	San Bartolo el Chico	XXXIX	-	1	-	-	-	-	-	-	-	-	-	-	-	-
Total			323 981	110	6 288	6 072	6 132	4 748	3 844	1 960	1 725	1 390	302	617	18	12

Resultados de la votación por colonia o pueblo Xochimilco (Concluye)

Clave	Colonia	Votación obtenida por fórmula				Votos nulos	Votación total			Participación (%)		
		13	14	15	16		MRVYO	Internet	Total	MRVYO	Internet	Total
13-046	San José Zacatepec	-	-	-	-	39	77	3	80	4.44	0.17	4.61
13-047	San Juan (Barr)	-	-	-	-	14	358	24	382	23.82	1.60	25.42
13-048	San Juan Tepepan	-	-	-	-	17	198	16	214	6.31	0.51	6.82
13-049	San Lorenzo (Barr)	-	-	-	-	17	532	28	560	16.98	0.89	17.87
13-050	San Lorenzo Atemoaya (Pblo)	-	-	-	-	22	502	61	563	7.10	0.86	7.96
13-052	San Lucas Xochimanca (Pblo)	-	-	-	-	11	964	239	1 203	9.44	2.34	11.77
13-053	San Luis Tlaxialtemalco (Pblo)	-	-	-	-	59	1 147	89	1 236	12.09	0.94	13.03
13-054	San Marcos (Ampl)	-	-	-	-	31	1 251	177	1 428	10.63	1.50	12.14
13-055	San Marcos (Barr)	-	-	-	-	16	384	14	398	10.77	0.39	11.17
13-056	San Mateo Xalpa (Pblo)	-	-	-	-	19	533	74	607	7.87	1.09	8.97
13-057	San Pedro (Barr)	-	-	-	-	10	190	20	210	6.15	0.65	6.80
13-058	Santa Cecilia Tepetlapa (Pblo)	-	-	-	-	46	960	22	982	13.74	0.31	14.05
13-059	Santa Crucita (Barr)	-	-	-	-	9	26	3	29	3.32	0.38	3.71
13-060	Santa Cruz Acapulca (Pblo)	-	-	-	-	56	1 373	173	1 546	7.77	0.98	8.75
13-061	Santa Cruz Chavarrieta	-	-	-	-	8	81	3	84	5.47	0.20	5.68
13-062	Santa Cruz Xochitepec (Pblo)	-	-	-	-	39	641	26	667	6.75	0.27	7.03
13-063	Santa Inés	-	-	-	-	9	173	13	186	15.70	1.18	16.88
13-064	Santa María Nativitas (Pblo)	-	-	-	-	55	676	182	858	4.57	1.23	5.79
13-065	Santa María Tepepan (Pblo)	-	-	-	-	36	983	78	1 061	7.87	0.62	8.49
13-066	Santiago Tepalcatlalpan (Pblo)	-	-	-	-	45	1 159	69	1 228	9.01	0.54	9.54
13-067	Santiago Tulyehualco (Pblo)	-	-	-	-	40	1 030	155	1 185	6.33	0.95	7.28
13-068	Tecacalanco	-	-	-	-	17	168	13	181	10.69	0.83	11.51
13-069	Tepepan (Ampl)	-	-	-	-	40	775	45	820	11.53	0.67	12.20
13-070	Tesmic (Rdcial)	-	-	-	-	2	27	0	27	10.76	0	10.76
13-071	Tierra Nueva	-	-	-	-	5	183	20	203	11.21	1.23	12.44
13-072	Tlaxopan	-	-	-	-	23	471	1	472	17.46	0.04	17.50
13-073	Xaltocan (Barr)	-	-	-	-	23	931	46	977	9.85	0.49	10.33
13-074	Xicalhuacan	-	-	-	-	22	348	26	374	10.75	0.80	11.55
13-075	San Lorenzo la Cebada I	-	-	-	-	54	771	491	1262	9.46	6.03	15.49
13-076	San Lorenzo la Cebada II	-	-	-	-	28	359	113	472	5.81	1.83	7.64
13-077	Aztlán-Apaches (U Hab)	-	-	-	-	28	65	2	67	28.38	0.87	29.26
13-078	Canal 11 (U Hab)	-	-	-	-	13	147	3	150	33.26	0.68	33.94
13-079	Loreto Peña Pobre (U Hab)	-	-	-	-	22	186	0	186	25.87	0	25.87
13-001	Altos Tepetlica	-	-	-	-	-	-	-	-	-	-	-
13-012	El Rosario (Barr)	-	-	-	-	-	-	-	-	-	-	-
13-037	San Bartolo el Chico	-	-	-	-	-	-	-	-	-	-	-
Total		-	-	-	-	1 688	31 024	3 772	34 796	9.58	1.16	10.74

NOTA: En las colonias Altos Tepetlica, clave 13-001; El Rosario (Barr), clave 13-012; y San Bartolo el Chico, clave 13-037, no se registraron fórmulas para contender en la Elección de los Comités Ciudadanos y los Consejos de los Pueblos 2013. Derivado de lo anterior, se descontaron de la lista nominal los ciudadanos registrados en dichas colonias.

FUENTE: Elaborado por la DEOYE con base en la lista nominal (ajustada) proporcionada por el IFE, con fecha de corte al 15 de junio de 2013, y los resultados de la votación emitida en la jornada electiva de los comités ciudadanos y los consejos de los pueblos 2013.

Integración de los comités ciudadanos y los consejos de los pueblos por número de fórmula ganadora Xochimilco

Clave	Colonia	Distrito	Nombre del coordinador del Comité o Consejo	Fórmulas ganadoras y número de integrantes en el Comité o Consejo							
				Fórmula 1er. lugar	No. de integrantes	Fórmula 2do. lugar	No. de integrantes	Fórmula 3er. lugar	No. de integrantes	Fórmula 4to. lugar	No. de integrantes
13-003	Barrio 18	XXXIX	Luis Rafael Villagrán Pérez	1	5	-	-	-	-	-	-
13-004	Belem (Barr)	XXXVI	Erasto Apolinar Laurraquio Rendón	1	5	3	2	2	2	-	-
13-005	Bosque Residencial del Sur (Frac)	XXXIX	María Eugenia Borja Urgell	1	5	2	4	-	-	-	-
13-006	San Lorenzo	XXXIX	Víctor Hugo Palacios Cedillo	2, 3	4, 4	1	1	-	-	-	-
13-007	Caltongo (Barr)	XXXVI	Javier Díaz Jiménez	1	5	5	2	4	1	6	1
13-008	Cerro Grande	XXXIX	Daniel Jonatán Rosas García	1	5	3	2	4	1	2	1
13-009	Cristo Rey	XXXVI	Raúl Jardines Serralde	3	5	2	2	1	2	-	-
13-011	El Carmen	XXXVI	María Alejandra López Cruz	4	5	2	2	3	1	1	1
13-013	Guadalupe	XXXIX	Mercedes Sotero Cruz	5	5	2	2	3	1	4	1
13-014	Huichapan	XXXIX	Roberto Capdeville Morales	1	5	2	4	-	-	-	-
13-015	Jardines del Sur	XXXIX	José Antonio Rodríguez Salazar	3	5	4	2	2	1	1	1
13-016	Joya de Vargas	XXXVI	Norma Angélica Soto Vargas	1	5	2	4	-	-	-	-
13-017	La Asunción (Barr)	XXXVI	Andrés Flores Velasco	4	5	6	2	2	1	1	1
13-018	La Cañada	XXXIX	Rosario Meléndez Beltrán	4	5	3	2	1	1	2	1
13-019	La Cebada	XXXIX	Agustín Torres Domínguez	2	5	1	4	-	-	-	-
13-020	La Concepción Tlacoapa (Barr)	XXXVI	Manuel López Velasco	2	5	3	2	1	2	-	-
13-021	La Concha	XXXIX	Isaías Indalecio Baños López	1	5	2	4	-	-	-	-
13-022	La Guadalupita (Barr)	XXXIX	Sandra Lucia García Flores	3	5	1	2	4	1	2	1
13-023	La Noria Tepepan	XXXIX	María Hortencia Aguilar Herrera	2	5	1	4	-	-	-	-
13-024	La Santísima (Barr)	XXXVI	Benito del Monte López	4	5	3	2	2	1	5	1
13-025	Los Cerrillos I	XXXVI	Carlos Monterrosas Gil	1	5	2	2	6	1	5	1
13-026	Los Cerrillos II	XXXVI	Rosa Elvia Villalobos Morales	5	5	3	2	4	1	1	1
13-027	Los Cerrillos III	XXXVI	Guillermo Galicia Saldaña	1	5	4	2	3	1	2	1
13-028	Nativitas	XXXVI	María Hortensia Jiménez Cortes	3	5	1	2	4	1	2	1
13-029	Nativitas (U Hab)	XXXIX	María Elena García Lugo	2	5	1	2	3	2	-	-
13-030	Nativitas La Joya (Ampl)	XXXVI	Hugo Salvador Alcántara Silva	5	5	8	2	1	1	7	1
13-031	Olivar Santa María	XXXVI	Ana Delia Ortiz Tapia	4	5	5	2	3	1	1	1
13-032	Paseos del Sur	XXXIX	José Luis Barradas Bribiesca	1	5	2	4	-	-	-	-
13-033	Potrero de San Bernardino	XXXIX	María del Carmen González Reyes	2	5	1	4	-	-	-	-
13-034	Rinconada del Sur (U Hab)	XXXIX	Sara Padilla Laguna	1	5	2	4	-	-	-	-
13-035	San Andrés Ahuayucan (Pblo)	XXXVI	Gildardo Ata Romero	1	5	3	2	4	1	6	1
13-036	San Antonio (Barr)	XXXIX	María Esther Romero Félix	1	5	-	-	-	-	-	-
13-038	San Cristóbal (Barr)	XXXVI	Gabriela Astrid Villalobos Camacho	4	5	1	2	2	1	3	1
13-039	San Diego (Barr)	XXXVI	Jaime Olivares Ortiz	6	5	1	2	5	1	2	1
13-040	San Esteban (Barr)	XXXVI	Patricia Izquierdo Aquino	5	5	3	2	2	1	1	1
13-041	San Francisco Chiquimola	XXXVI	Héctor Agustín León Victoria	2	5	3	2	1	2	-	-
13-042	San Francisco Tlalnepantla (Pblo)	XXXIX	Carolina Maldonado Rojas	7	5	2	2	8	1	3	1
13-043	San Gregorio Atlapulco (Pblo)	XXXVI	Rodolfo Argenis Telesforo Téllez	10	5	3	2	2	1	5	1
13-044	San José las Peritas	XXXIX	José Fidencio Avilés Nieves	3	5	1	2	2	2	-	-

Integración de los comités ciudadanos y los consejos de los pueblos por número de fórmula ganadora Xochimilco (Concluye)

Clave	Colonia	Distrito	Nombre del coordinador del Comité o Consejo	Fórmulas ganadoras y número de integrantes en el Comité o Consejo							
				Fórmula 1er. lugar	No. de integrantes	Fórmula 2do. lugar	No. de integrantes	Fórmula 3er. lugar	No. de integrantes	Fórmula 4to. lugar	No. de integrantes
13-045	San José Obrero	XXXVI	Karina Alfaro de Jesús	3	5	2	2	1	2	-	-
13-046	San José Zacatepec	XXXIX	Miguel Ángel Becerril Ávila	1	5	-	-	-	-	-	-
13-047	San Juan (Barr)	XXXIX	Cirilo Flores Acosta	3	5	2	2	1	2	-	-
13-048	San Juan Tepepan	XXXIX	Cesar Siguenza García	1	5	2	4	-	-	-	-
13-049	San Lorenzo (Barr)	XXXVI	Roberto Gallardo Álvarez	5	5	4	2	2	1	1	1
13-050	San Lorenzo Atemoaya (Pblo)	XXXVI	Luis Enrique Barrera Pérez	3	5	5	2	1	1	2	1
13-052	San Lucas Xochimanca (Pblo)	XXXIX	Isabel Andrade Zamarrón	7	5	4	2	3	1	1	1
13-053	San Luis Tlaxiátemalco (Pblo)	XXXVI	Graciela Velasco Xolalpa	3	5	1	2	2	1	4	1
13-054	San Marcos (Ampl)	XXXIX	Cecilia Ortiz Juárez	3	5	8	2	6	1	7	1
13-055	San Marcos (Barr)	XXXIX	Ana Guadalupe Contreras Mujica	2	5	1	2	3	2	-	-
13-056	San Mateo Xalpa (Pblo)	XXXIX	José Luis Rosales Huerta	8	5	3	2	1	1	7	1
13-057	San Pedro (Barr)	XXXIX	Alma Magdalena Flores Hernández	2	5	3	2	1	2	-	-
13-058	Santa Cecilia Tepetlapa (Pblo)	XXXVI	David Martínez Perea	5	5	8	2	7	1	3	1
13-059	Santa Crucita (Barr)	XXXVI	Alicia Irene Teja Ávila	1	5	-	-	-	-	-	-
13-060	Santa Cruz Acalpixca (Pblo)	XXXVI	Claudia Soto Alquircira	8	5	6	2	5	1	3	1
13-061	Santa Cruz Chavarieta	XXXIX	María Luisa Flores Fabela	1	5	2	4	-	-	-	-
13-062	Santa Cruz Xochitepec (Pblo)	XXXIX	Ricardo Acosta Rosales	2	5	3	2	4	1	1	1
13-063	Santa Inés	XXXIX	Estela Islas Rivera	3	5	1	2	2	2	-	-
13-064	Santa María Nativitas (Pblo)	XXXVI	Everardo Templos Cuevas	4	5	5	2	6	1	2	1
13-065	Santa María Tepepan (Pblo)	XXXIX	María de La Luz Verónica Calderón Rodríguez	5	5	1	2	3	1	2	1
13-066	Santiago Tepalcatlalpan (Pblo)	XXXIX	Ignacio Rodríguez González	2	5	3	2	4	1	5	1
13-067	Santiago Tulyehualco (Pblo)	XXXVI	Ricardo Martell Hernández	6	5	3	2	1	1	8	1
13-068	Tecacalanco	XXXVI	Jovita Pascacio Cirilo	3	5	2	2	1	2	-	-
13-069	Tepepan (Ampl)	XXXIX	Sandra Campech Sánchez	4	5	2	2	5	1	3	1
13-070	Tesmic (Rdcial)	XXXVI	Carlos Antonio Martínez Manifacio	1	5	-	-	-	-	-	-
13-071	Tierra Nueva	XXXIX	Noé Fabián Sandoval Sánchez	1	5	2	2	3	2	-	-
13-072	Tlaxopan	XXXIX	María Elena González Luna	4	5	1	2	5	1	2	1
13-073	Xaltocan (Barr)	XXXVI	Patricia Arellano Rosas	7	5	2	2	3	1	8	1
13-074	Xicalhuacan	XXXVI	Esperanza Marín Pablo	2	5	4	2	1	1	3	1
13-075	San Lorenzo la Cebada I	XXXIX	Liliana Rosario Verde	4	5	1	2	3	1	5	1
13-076	San Lorenzo la Cebada II	XXXIX	Arturo Moreno Benítez	3	5	4	2	1	1	2	1
13-077	Aztlán-Apaches (U Hab)	XXXIX	Quirino Rogelio Aguilera López	1	5	-	-	-	-	-	-
13-078	Canal 11 (U Hab)	XXXIX	María Guadalupe Falcón Obregón	2	5	1	4	-	-	-	-
13-079	Loreto Peña Pobre (U Hab)	XXXIX	Rogelio Romero Apanco	1	5	2	4	-	-	-	-
13-001	Altos Tepetlica	XXXIX	-	-	-	-	-	-	-	-	-
13-012	El Rosario (Barr)	XXXIX	-	-	-	-	-	-	-	-	-
13-037	San Bartolo el Chico	XXXIX	-	-	-	-	-	-	-	-	-

NOTA: En las colonias Altos Tepetlica, clave 13-001; El Rosario (Barr), clave 13-012; y San Bartolo el Chico, clave 13-037, no se registraron fórmulas para contender en la Elección de los Comités Ciudadanos y los Consejos de los Pueblos 2013.

FUENTE: Elaborado por la DEOYGE con base en los resultados de la votación emitida en la jornada electiva de los comités ciudadanos y los consejos de los pueblos 2013.

Fórmulas con la mayor cantidad de votos obtenidos por colonia Xochimilco (1 de 3)

Clave	Colonia	Fórmula
13-003	Barrio 18	1
13-004	Belem (Barr)	1
13-005	Bosque Residencial del Sur (Fracc)	1
13-006	San Lorenzo	2, 3
13-007	Caltongo (Barr)	1
13-014	Huichapan	1
13-015	Jardines del Sur	3
13-017	La Asunción (Barr)	4
13-019	La Cebada	2
13-020	La Concepción Tlacoapa (Barr)	2
13-021	La Concha	1
13-022	La Guadalupita (Barr)	3
13-023	La Noria Tepepan	2
13-024	La Santísima (Barr)	4
13-032	Paseos del Sur	1
13-033	Potrero de San Bernardino	2
13-034	Rinconada del Sur (U Hab)	1
13-036	San Antonio (Barr)	1
13-038	San Cristóbal (Barr)	4
13-039	San Diego (Barr)	6
13-040	San Esteban (Barr)	5
13-044	San José las Peritas	3
13-047	San Juan (Barr)	3

Clave	Colonia	Fórmula
13-048	San Juan Tepepan	1
13-049	San Lorenzo (Barr)	5
13-054	San Marcos (Ampl)	3
13-055	San Marcos (Barr)	2
13-057	San Pedro (Barr)	2
13-059	Santa Crucita (Barr)	1
13-062	Santa Cruz Xochitepec (Pblo)	2
13-065	Santa María Tepepan (Pblo)	5
13-069	Tepepan (Ampl)	4
13-071	Tierra Nueva	1
13-073	Xaltocan (Barr)	7
13-074	Xicalhuacan	2
13-075	San Lorenzo la Cebada I	4
13-076	San Lorenzo la Cebada II	3
13-077	Aztlán-Apaches (U Hab)	1
13-012	El Rosario (Barr)	-
13-037	San Bartolo el Chico	-

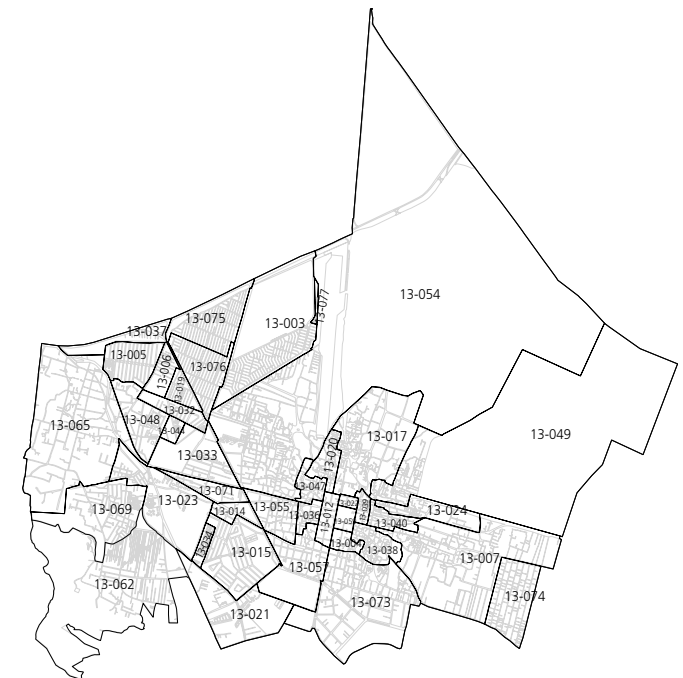
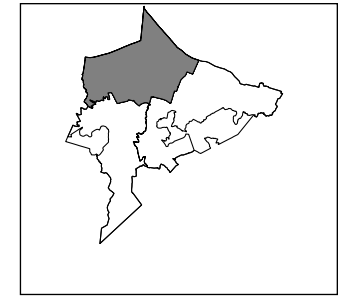
NOTA: En las colonias El Rosario (Barr), clave 13-012, y San Bartolo el Chico, clave 13-037, no se registraron fórmulas para contender en la Elección de los Comités Ciudadanos y los Consejos de los Pueblos 2013.

FUENTE: Elaborado por la DEOYGE con base en los resultados de la votación emitida en la jornada electiva de comités ciudadanos y consejos de los pueblos 2013.

Datos generales de la delegación

MRVyo instaladas	110
Número de colonias en 2010	75
Número de colonias en 2013	76

Ubicación en la delegación

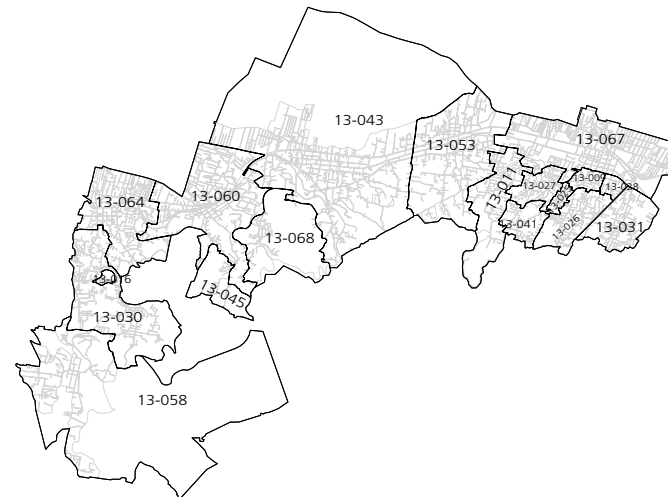
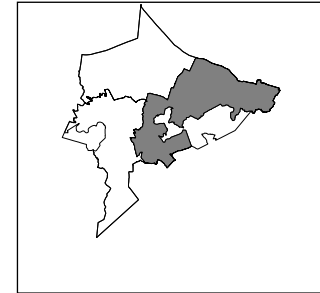


Fórmulas con la mayor cantidad de votos obtenido por colonia Xochimilco (2 de 3)

Clave	Colonia	Fórmula
13-009	Cristo Rey	3
13-011	El Carmen	4
13-016	Joya de Vargas	1
13-025	Los Cerrillos I	1
13-026	Los Cerrillos II	5
13-027	Los Cerrillos III	1
13-028	Nativitas	3
13-030	Nativitas La Joya (Ampl)	5
13-031	Olivar Santa María	4
13-041	San Francisco Chiquimola	2
13-043	San Gregorio Atlapulco (Pblo)	10
13-045	San José Obrero	3
13-053	San Luis Tlaxialtemalco (Pblo)	3
13-058	Santa Cecilia Tepetlapa (Pblo)	5
13-060	Santa Cruz Acalpixca (Pblo)	8
13-064	Santa María Nativitas (Pblo)	4
13-067	Santiago Tulyehualco (Pblo)	6
13-068	Tecacalanco	3

FUENTE: Elaborado por la DEOYGE con base en los resultados de la votación emitida en la jornada electiva de comités ciudadanos y consejos de los Pueblos 2013.

Ubicación en la delegación



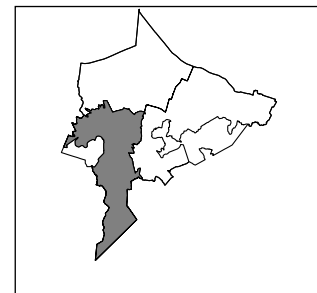
Fórmulas con la mayor cantidad de votos obtenidos por colonia Xochimilco (3 de 3)

Clave	Colonia	Fórmula
13-008	Cerro Grande	1
13-013	Guadalupe	5
13-018	La Cañada	4
13-029	Nativitas (U Hab)	2
13-035	San Andrés Ahuayucan (Pblo)	1
13-042	San Francisco Tlalnepantla (Pblo)	7
13-046	San José Zacatepec	1
13-050	San Lorenzo Atemoaya (Pblo)	3
13-052	San Lucas Xochimanca (Pblo)	7
13-056	San Mateo Xalpa (Pblo)	8
13-061	Santa Cruz Chavarrieta	1
13-063	Santa Inés	3
13-066	Santiago Tepalcatlalpan (Pblo)	2
13-070	Tesmic (Rdcial)	1
13-072	Tlaxopan	4
13-078	Canal 11 (U Hab)	2
13-079	Loreto Peña Pobre (U Hab)	1
13-001	Altos Tepetlica	-

NOTA: En la colonia Altos Tepetlica, clave 13-001, no se registraron fórmulas para contender en la Elección de los Comités Ciudadanos y los Consejos de los Pueblos 2013.

FUENTE: Elaborado por la DEOYGE con base en los resultados de la votación emitida en la jornada electiva de comités ciudadanos y consejos de los pueblos 2013.

Ubicación en la delegación



[Regresar a índice](#)

Resultados de la votación por colonia o pueblo Benito Juárez

Clave	Colonia	Distrito	Lista nominal	MRVyo	Votación obtenida por fórmula											
					1	2	3	4	5	6	7	8	9	10	11	12
14-001	Acacias	XX	4 752	1	88	56	144	-	-	-	-	-	-	-	-	-
14-002	Actipan	XX	3 498	1	50	42	-	-	-	-	-	-	-	-	-	-
14-004	Albert	XVII	2 752	1	61	17	38	-	-	-	-	-	-	-	-	-
14-005	Américas Unidas-Del Lago	XVII	3 589	1	9	12	131	16	13	149	21	-	-	-	-	-
14-006	Nápoles (Ampl)	XX	3 136	1	42	-	-	-	-	-	-	-	-	-	-	-
14-007	Atenor Salas	XVII	1 797	1	86	44	38	-	-	-	-	-	-	-	-	-
14-008	Centro Urbano Presidente Alemán (U Hab)	XX	2 273	1	109	71	-	-	-	-	-	-	-	-	-	-
14-009	Ciudad de los Deportes	XX	3 942	1	35	47	-	-	-	-	-	-	-	-	-	-
14-010	Crédito Constructor	XX	703	1	43	-	-	-	-	-	-	-	-	-	-	-
14-013	Ermita	XVII	1 122	1	109	-	-	-	-	-	-	-	-	-	-	-
14-014	Extremadura Insurgentes	XX	1 800	1	24	39	-	-	-	-	-	-	-	-	-	-
14-015	General Pedro María Anaya	XVII	5 058	2	50	58	51	-	-	-	-	-	-	-	-	-
14-016	Independencia	XVII	8 495	2	32	21	86	28	5	18	171	2	9	-	-	-
14-017	Insurgentes Mixcoac	XX	4 446	1	49	152	13	-	-	-	-	-	-	-	-	-
14-018	Insurgentes San Borja	XX	915	1	27	-	-	-	-	-	-	-	-	-	-	-
14-019	Iztaccíhuatl	XVII	2 832	1	20	21	64	-	-	-	-	-	-	-	-	-
14-020	Josefa Ortiz de Domínguez	XVII	1 384	1	26	51	26	2	-	-	-	-	-	-	-	-
14-021	Letrán Valle	XVII	9 162	2	51	32	42	25	63	20	24	-	-	-	-	-
14-022	María del Carmen	XVII	2 725	1	54	153	31	-	-	-	-	-	-	-	-	-
14-023	Merced Gómez	XX	1 194	1	39	82	-	-	-	-	-	-	-	-	-	-
14-024	Miguel Alemán	XVII	1 177	1	21	56	40	-	-	-	-	-	-	-	-	-
14-025	Miravalle	XVII	1 586	1	71	112	-	-	-	-	-	-	-	-	-	-
14-026	Mixcoac	XX	4 019	1	22	37	90	24	-	-	-	-	-	-	-	-
14-027	Moderna	XVII	9 067	2	12	58	68	198	9	84	19	108	-	-	-	-
14-028	Nápoles	XX	10 399	3	153	167	128	-	-	-	-	-	-	-	-	-
14-030	Nativitas	XVII	9 945	2	101	111	155	45	117	80	212	-	-	-	-	-
14-031	Niños Héroes de Chapultepec	XVII	7 166	2	102	11	20	41	83	38	28	8	16	66	61	-
14-032	Noche Buena	XX	2 283	1	7	88	30	-	-	-	-	-	-	-	-	-
14-033	Nonoalco	XX	6 834	2	17	61	26	24	64	40	146	31	58	-	-	-
14-034	Ocho de Agosto	XX	2 519	1	162	63	-	-	-	-	-	-	-	-	-	-
14-035	Periodista Francisco Zarco	XVII	1 104	1	68	78	-	-	-	-	-	-	-	-	-	-
14-036	Piedad Narvarte	XVII	3 730	1	55	54	20	-	-	-	-	-	-	-	-	-
14-038	Portales Oriente	XVII	4 750	1	48	117	52	93	-	-	-	-	-	-	-	-
14-039	Postal	XVII	3 832	1	84	5	83	63	-	-	-	-	-	-	-	-
14-040	Residencial Emperadores	XVII	924	1	22	-	-	-	-	-	-	-	-	-	-	-
14-041	San José Insurgentes	XX	5 221	2	93	102	169	-	-	-	-	-	-	-	-	-
14-042	San Juan	XX	3 271	1	23	65	12	39	-	-	-	-	-	-	-	-
14-043	San Pedro de los Pinos	XX	10 332	3	40	81	41	222	39	-	-	-	-	-	-	-
14-044	San Simón Ticumac	XVII	9 859	2	15	35	51	170	56	26	14	37	22	167	21	2

**Resultados de la votación por colonia o pueblo
Benito Juárez (Continúa)**

Clave	Colonia	Votación obtenida por fórmula				Votos nulos	Votación total			Participación (%)		
		13	14	15	16		MRVYO	Internet	Total	MRVYO	Internet	Total
14-001	Acacias	-	-	-	-	11	237	62	299	4.99	1.30	6.29
14-002	Actipan	-	-	-	-	8	77	23	100	2.20	0.66	2.86
14-004	Albert	-	-	-	-	5	107	14	121	3.89	0.51	4.40
14-005	Américas Unidas-Del Lago	-	-	-	-	9	342	18	360	9.53	0.50	10.03
14-006	Nápoles (Ampl)	-	-	-	-	13	44	11	55	1.40	0.35	1.75
14-007	Atenor Salas	-	-	-	-	4	160	12	172	8.90	0.67	9.57
14-008	Centro Urbano Presidente Alemán (U Hab)	-	-	-	-	9	169	20	189	7.44	0.88	8.32
14-009	Ciudad de los Deportes	-	-	-	-	12	82	12	94	2.08	0.30	2.38
14-010	Crédito Constructor	-	-	-	-	6	39	10	49	5.55	1.42	6.97
14-013	Ermita	-	-	-	-	33	131	11	142	11.68	0.98	12.66
14-014	Extremadura Insurgentes	-	-	-	-	10	61	12	73	3.39	0.67	4.06
14-015	General Pedro María Anaya	-	-	-	-	10	147	22	169	2.91	0.43	3.34
14-016	Independencia	-	-	-	-	14	351	35	386	4.13	0.41	4.54
14-017	Insurgentes Mixcoac	-	-	-	-	17	187	44	231	4.21	0.99	5.20
14-018	Insurgentes San Borja	-	-	-	-	5	24	8	32	2.62	0.87	3.50
14-019	Iztaccíhuatl	-	-	-	-	0	90	15	105	3.18	0.53	3.71
14-020	Josefa Ortiz de Domínguez	-	-	-	-	5	94	16	110	6.79	1.16	7.95
14-021	Letrán Valle	-	-	-	-	9	222	44	266	2.42	0.48	2.90
14-022	María del Carmen	-	-	-	-	13	238	13	251	8.73	0.48	9.21
14-023	Merced Gómez	-	-	-	-	16	125	12	137	10.47	1.01	11.47
14-024	Miguel Alemán	-	-	-	-	2	117	2	119	9.94	0.17	10.11
14-025	Miravalle	-	-	-	-	12	186	9	195	11.73	0.57	12.30
14-026	Mixcoac	-	-	-	-	6	139	40	179	3.46	1	4.45
14-027	Moderna	-	-	-	-	21	527	50	577	5.81	0.55	6.36
14-028	Nápoles	-	-	-	-	25	357	116	473	3.43	1.12	4.55
14-030	Nativitas	-	-	-	-	24	734	111	845	7.38	1.12	8.50
14-031	Niños Héroes de Chapultepec	-	-	-	-	16	463	27	490	6.46	0.38	6.84
14-032	Noche Buena	-	-	-	-	7	122	10	132	5.34	0.44	5.78
14-033	Nonoalco	-	-	-	-	19	437	49	486	6.39	0.72	7.11
14-034	Ocho de Agosto	-	-	-	-	6	220	11	231	8.73	0.44	9.17
14-035	Periodista Francisco Zarco	-	-	-	-	7	152	1	153	13.77	0.09	13.86
14-036	Piedad Narvarte	-	-	-	-	7	99	37	136	2.65	0.99	3.65
14-038	Portales Oriente	-	-	-	-	1	280	31	311	5.89	0.65	6.55
14-039	Postal	-	-	-	-	24	236	23	259	6.16	0.60	6.76
14-040	Residencial Emperadores	-	-	-	-	23	40	5	45	4.33	0.54	4.87
14-041	San José Insurgentes	-	-	-	-	20	357	27	384	6.84	0.52	7.35
14-042	San Juan	-	-	-	-	14	136	17	153	4.16	0.52	4.68
14-043	San Pedro de los Pinos	-	-	-	-	18	388	53	441	3.76	0.51	4.27
14-044	San Simón Ticumac	-	-	-	-	15	548	83	631	5.56	0.84	6.40

Resultados de la votación por colonia o pueblo
Benito Juárez (Continúa)

Clave	Colonia	Distrito	Lista nominal	MRVyo	Votación obtenida por fórmula											
					1	2	3	4	5	6	7	8	9	10	11	12
14-045	Santa Cruz Atoyac	XVII	7 404	2	22	66	124	134	164	8	23	-	-	-	-	-
14-046	Tlacoquemécatl del Valle	XX	6 794	2	45	96	28	-	-	-	-	-	-	-	-	-
14-047	Vértiz Narvarte	XVII	5 720	2	61	44	124	-	-	-	-	-	-	-	-	-
14-048	Villa de Cortés	XVII	2 512	1	20	95	3	220	58	-	-	-	-	-	-	-
14-049	Xoco	XVII	3 298	1	87	49	24	61	6	-	-	-	-	-	-	-
14-050	Zacahuiztco	XVII	1 648	1	9	78	23	63	33	-	-	-	-	-	-	-
14-051	Álamos I	XVII	8 704	2	0	137	72	12	42	70	18	-	-	-	-	-
14-052	Álamos II	XVII	8 031	2	8	67	20	39	17	75	26	-	-	-	-	-
14-053	Del Valle I	XX	9 258	2	60	55	27	-	-	-	-	-	-	-	-	-
14-054	Del Valle II	XX	9 424	2	62	39	10	40	48	-	-	-	-	-	-	-
14-055	Del Valle III	XX	8 496	2	22	67	25	-	-	-	-	-	-	-	-	-
14-056	Del Valle IV	XX	7 296	2	28	40	-	-	-	-	-	-	-	-	-	-
14-057	Del Valle V	XX	7 940	2	19	19	52	37	-	-	-	-	-	-	-	-
14-058	Del Valle VI	XX	6 882	2	44	70	-	-	-	-	-	-	-	-	-	-
14-059	Del Valle VII	XX	7 817	2	62	69	-	-	-	-	-	-	-	-	-	-
14-060	Narvarte I	XVII	10 261	3	49	36	161	59	104	-	-	-	-	-	-	-
14-061	Narvarte II	XVII	6 949	2	35	41	119	77	42	-	-	-	-	-	-	-
14-062	Narvarte III	XVII	7 345	2	47	16	24	22	60	-	-	-	-	-	-	-
14-063	Narvarte IV	XVII	9 186	2	32	75	57	32	-	-	-	-	-	-	-	-
14-064	Narvarte V	XVII	7 449	2	30	26	59	17	-	-	-	-	-	-	-	-
14-065	Narvarte VI	XVII	6 198	2	72	64	-	-	-	-	-	-	-	-	-	-
14-066	Portales I	XVII	9 036	2	70	119	55	21	8	-	-	-	-	-	-	-
14-067	Portales II	XVII	9 743	2	118	31	27	119	48	20	-	-	-	-	-	-
14-068	Portales III	XVII	8 878	2	42	169	128	57	36	-	-	-	-	-	-	-
14-069	Portales IV	XVII	5 275	2	31	61	54	-	-	-	-	-	-	-	-	-
Total			345 137	100	3 195	3 828	2 865	2 000	1 115	628	702	186	105	233	82	2

Resultados de la votación por colonia o pueblo Benito Juárez (Concluye)

Clave	Colonia	Votación obtenida por fórmula				Votos nulos	Votación total			Participación (%)		
		13	14	15	16		MRVYO	Internet	Total	MRVYO	Internet	Total
14-045	Santa Cruz Atoyac	-	-	-	-	18	519	40	559	7.01	0.54	7.55
14-046	Tlacoquemécatl del Valle	-	-	-	-	15	150	34	184	2.21	0.50	2.71
14-047	Vértiz Narvarte	-	-	-	-	7	220	16	236	3.85	0.28	4.13
14-048	Villa de Cortés	-	-	-	-	9	398	7	405	15.84	0.28	16.12
14-049	Xoco	-	-	-	-	17	211	33	244	6.40	1	7.40
14-050	Zacahuitzco	-	-	-	-	6	207	5	212	12.56	0.30	12.86
14-051	Álamos I	-	-	-	-	33	324	60	384	3.72	0.69	4.41
14-052	Álamos II	-	-	-	-	7	231	28	259	2.88	0.35	3.23
14-053	Del Valle I	-	-	-	-	31	130	43	173	1.40	0.46	1.87
14-054	Del Valle II	-	-	-	-	7	161	45	206	1.71	0.48	2.19
14-055	Del Valle III	-	-	-	-	13	95	32	127	1.12	0.38	1.49
14-056	Del Valle IV	-	-	-	-	6	52	22	74	0.71	0.30	1.01
14-057	Del Valle V	-	-	-	-	4	100	31	131	1.26	0.39	1.65
14-058	Del Valle VI	-	-	-	-	22	106	30	136	1.54	0.44	1.98
14-059	Del Valle VII	-	-	-	-	16	110	37	147	1.41	0.47	1.88
14-060	Narvarte I	-	-	-	-	22	340	91	431	3.31	0.89	4.20
14-061	Narvarte II	-	-	-	-	16	226	104	330	3.25	1.50	4.75
14-062	Narvarte III	-	-	-	-	8	149	28	177	2.03	0.38	2.41
14-063	Narvarte IV	-	-	-	-	16	158	54	212	1.72	0.59	2.31
14-064	Narvarte V	-	-	-	-	21	110	43	153	1.48	0.58	2.05
14-065	Narvarte VI	-	-	-	-	7	120	23	143	1.94	0.37	2.31
14-066	Portales I	-	-	-	-	16	252	37	289	2.79	0.41	3.20
14-067	Portales II	-	-	-	-	19	346	36	382	3.55	0.37	3.92
14-068	Portales III	-	-	-	-	7	338	101	439	3.81	1.14	4.94
14-069	Portales IV	-	-	-	-	7	113	40	153	2.14	0.76	2.90
Total		-	-	-	-	826	13 631	2 136	15 767	3.95	0.62	4.57

NOTA: En la colonia Álamos I, clave 14-051, el TEDF resolvió cancelar el registro a la fórmula 1, con base en la resolución TEDF-JEL-0861 2013.

FUENTE: Elaborado por la DEOYGE con base en la lista nominal proporcionada por el IFE, con fecha de corte al 15 de junio de 2013, y los resultados de la votación emitida en la jornada electiva de los comités ciudadanos y los consejos de los pueblos 2013.

Integración de los comités ciudadanos y los consejos de los pueblos por número de fórmula ganadora Benito Juárez

Clave	Colonia	Distrito	Nombre del coordinador del Comité o Consejo	Fórmulas ganadoras y número de integrantes en el Comité o Consejo							
				Fórmula 1er. lugar	No. de integrantes	Fórmula 2do. lugar	No. de integrantes	Fórmula 3er. lugar	No. de integrantes	Fórmula 4to. lugar	No. de integrantes
14-001	Acacias	XX	Daniel Mauricio Badajos Reyes	3	5	1	2	2	2	-	-
14-002	Actipan	XX	Danna Taryn García Arredondo	1	5	2	4	-	-	-	-
14-004	Albert	XVII	Oscar Alcántara Pérez	1	5	3	2	2	2	-	-
14-005	Américas Unidas-Del Lago	XVII	Rosa Isela Díaz Sánchez	6	5	3	2	7	1	4	1
14-006	Nápoles (Amp)	XX	José Manuel del Río Aguado	1	5	-	-	-	-	-	-
14-007	Atenor Salas	XVII	Julián Javier Aguayo Bejarano	1	5	2	2	3	2	-	-
14-008	Centro Urbano Presidente Alemán (U Hab)	XX	Roberto Zepeda Pumarola	1	5	2	4	-	-	-	-
14-009	Ciudad de los Deportes	XX	María de la Paz Lievano Urbina	2	5	1	4	-	-	-	-
14-010	Crédito Constructor	XX	Karla Paola Escobar Morones	1	5	-	-	-	-	-	-
14-013	Ermita	XVII	Olivia Teresa Suarez Pérez	1	5	-	-	-	-	-	-
14-014	Extremadura Insurgentes	XX	Porfirio Pereyra Monroy	2	5	1	4	-	-	-	-
14-015	General Pedro María Anaya	XVII	Adriana González Martínez	2	5	3	2	1	2	-	-
14-016	Independencia	XVII	María Cristina de los Santos Correa	7	5	3	2	1	1	4	1
14-017	Insurgentes Mixcoac	XX	Andrés Martín Guzmán Castillo	2	5	1	2	3	2	-	-
14-018	Insurgentes San Borja	XX	Elsa Donaji Espinosa Perera	1	5	-	-	-	-	-	-
14-019	Iztaccíhuatl	XVII	Arturo García Tejada	3	5	2	2	1	2	-	-
14-020	Josefa Ortiz de Domínguez	XVII	Rosa Hilda Anaya Valle	2	4	1, 3	2, 2	4	1	-	-
14-021	Letrán Valle	XVII	Gabriel Pedroza Orozco	5	5	1	2	3	1	2	1
14-022	María del Carmen	XVII	María Guadalupe Cárdenas Arenas	2	5	1	2	3	2	-	-
14-023	Merced Gómez	XX	Carmen Jeanet Lomeli Hernández	2	5	1	4	-	-	-	-
14-024	Miguel Alemán	XVII	Roberto Saldivar García	2	5	3	2	1	2	-	-
14-025	Miravalle	XVII	Leticia López Sánchez	2	5	1	4	-	-	-	-
14-026	Mixcoac	XX	Manuel Olivo Paz	3	5	2	2	4	1	1	1
14-027	Moderna	XVII	María Alberta Botello Villafuerte	4	5	8	2	6	1	3	1
14-028	Nápoles	XX	Omar García Lozano	2	5	1	2	3	2	-	-
14-030	Nativitas	XVII	Rodolfo Velázquez Hernández	7	5	3	2	5	1	2	1
14-031	Niños Héroes de Chapultepec	XVII	Rosa Tenorio Brito	1	5	5	2	1	1	11	1
14-032	Noche Buena	XX	María del Carmen González Barrera	2	5	3	2	1	2	-	-
14-033	Nonoalco	XX	Oscar Daniel Hernández Morales	7	5	5	2	2	1	9	1
14-034	Ocho de Agosto	XX	Alejandro Camarillo Amaro	1	5	2	4	-	-	-	-
14-035	Periodista Francisco Zarco	XVII	Luis Javier Mora García	2	5	1	4	-	-	-	-
14-036	Piedad Narvarte	XVII	María de la Luz González García	1	5	2	2	3	2	-	-
14-038	Portales Oriente	XVII	Alberto Celestino Manzo Beltrán	2	5	4	2	3	1	1	1
14-039	Postal	XVII	Marisol Avril Barrera Vidal	1	5	3	2	4	1	2	1
14-040	Residencial Emperadores	XVII	Teresa Marisela Ponce Ríos	1	5	-	-	-	-	-	-
14-041	San José Insurgentes	XX	Hugo Raúl González Liquidano	3	5	2	2	1	2	-	-
14-042	San Juan	XX	Alejandro Montes de Oca Flores	2	5	4	2	1	1	3	1
14-043	San Pedro de los Pinos	XX	Luis Munguía Martínez	4	5	2	2	3	1	1	1

Integración de los comités ciudadanos y los consejos de los pueblos por número de fórmula ganadora Benito Juárez (Concluye)

Clave	Colonia	Distrito	Nombre del coordinador del Comité o Consejo	Fórmulas ganadoras y número de integrantes en el Comité o Consejo							
				Fórmula 1er. lugar	No. de integrantes	Fórmula 2do. lugar	No. de integrantes	Fórmula 3er. lugar	No. de integrantes	Fórmula 4to. lugar	No. de integrantes
14-044	San Simón Ticumac	XVII	Adriana Elvia Gómez de Anda	4	5	1	2	5	1	3	1
14-045	Santa Cruz Atoyac	XVII	Lorenzo Raya Méndez	5	5	4	2	3	1	2	1
14-046	Tlacoquemécatl del Valle	XX	María Teresita del Niño Jesús Ramos Alonzo	2	5	1	2	3	2	-	-
14-047	Vértiz Narvarte	XVII	Cristina Lüscher Fontana	3	5	1	2	2	2	-	-
14-048	Villa de Cortés	XVII	Hilda Gabriela Ortega Valdez	4	5	2	2	5	1	1	1
14-049	Xoco	XVII	Diana Chávez Amador	1	5	4	2	2	1	3	1
14-050	Zacahuitzco	XVII	Víctor Humberto García Salgado	2	5	4	2	5	1	3	1
14-051	Álamos I	XVII	Luis Arturo Flores Meneses	2	5	3	2	6	1	5	1
14-052	Álamos II	XVII	Maximina Arahali Pahi Pérez	6	5	2	2	4	1	7	1
14-053	Del Valle I	XX	Laura Correa Aldape	1	5	2	2	3	2	-	-
14-054	Del Valle II	XX	Guillermo Meixueiro Garmendia	1	5	5	2	4	1	2	1
14-055	Del Valle III	XX	Jorge Alberto Muñoz González	2	5	3	2	1	2	-	-
14-056	Del Valle IV	XX	Guadalupe Karina Aguilar Lucas	2	5	1	4	-	-	-	-
14-057	Del Valle V	XX	Jaime Horta Magdaleno	3	5	4	2	1, 2	1, 1	-	-
14-058	Del Valle VI	XX	Griselda Patricia Betancourt Rodríguez	2	5	1	4	-	-	-	-
14-059	Del Valle VII	XX	José Luis Chávez Flores	2	5	1	4	-	-	-	-
14-060	Narvarte I	XVII	Mario Hernández Castellanos	3	5	5	2	4	1	1	1
14-061	Narvarte II	XVII	Leonor Zumaya Cruz	3	5	4	2	5	1	2	1
14-062	Narvarte III	XVII	Javier Guerrero Rivera	5	5	1	2	3	1	4	1
14-063	Narvarte IV	XVII	Fernando Guzmán Paz	2	5	3	2	1, 4	1, 1	-	-
14-064	Narvarte V	XVII	Sergio Jesús Reyes Millán	3	5	1	2	2	1	4	1
14-065	Narvarte VI	XVII	Martha Gabriela Bobadilla Sierra	1	5	2	4	-	-	-	-
14-066	Portales I	XVII	Elisa Guzmán Yuste	2	5	1	2	3	1	4	1
14-067	Portales II	XVII	Víctor Manuel XX Ibarra	4	5	1	2	5	1	2	1
14-068	Portales III	XVII	José Luis Matabuena Ramírez	2	5	3	2	4	1	1	1
14-069	Portales IV	XVII	Adriana Cameras Hernández	2	5	3	2	1	2	-	-

NOTA: En la colonia Acacia, clave 14-001, se modificó la integración del Comité Ciudadano, con base en la resolución emitida por el TEPJF, identificada con la clave SDF-JDC-913/2013.

FUENTE: Elaborado por la DEOYGE con base en los resultados de la votación emitida en la jornada electiva de los comités ciudadanos y los consejos de los pueblos 2013.

Fórmulas con la mayor cantidad de votos obtenidos por colonia Benito Juárez (1 de 2)

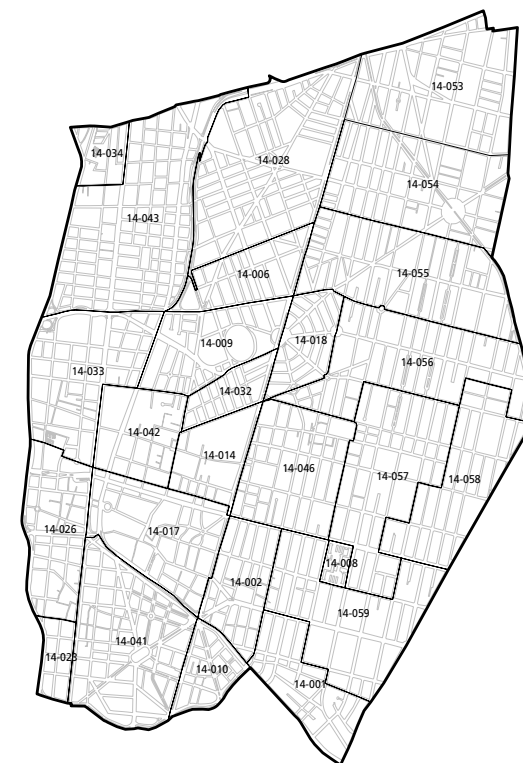
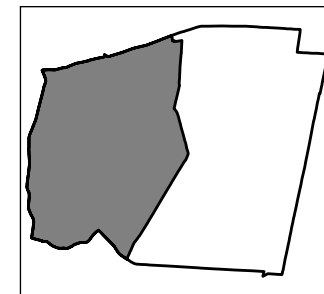
Clave	Colonia	Fórmula
14-001	Acacias	3
14-002	Actipan	1
14-006	Nápoles (Ampl)	1
14-008	Centro Urbano Presidente Alemán (U Hab)	1
14-009	Ciudad de los Deportes	2
14-010	Crédito Constructor	1
14-014	Extremadura Insurgentes	2
14-017	Insurgentes Mixcoac	2
14-018	Insurgentes San Borja	1
14-023	Merced Gómez	2
14-026	Mixcoac	3
14-028	Nápoles	2
14-032	Noche Buena	2
14-033	Nonoalco	7
14-034	Ocho de Agosto	1
14-041	San José Insurgentes	3
14-042	San Juan	2
14-043	San Pedro de los Pinos	4
14-046	Tlacoquemécatl del Valle	2
14-053	Del Valle I	1
14-054	Del Valle II	1
14-055	Del Valle III	2
14-056	Del Valle IV	2
14-057	Del Valle V	3
14-058	Del Valle VI	2
14-059	Del Valle VII	2

FUENTE: Elaborado por la DEOyGE con base en los resultados de la votación emitida en la jornada electoral de los comités ciudadanos y los consejos de los pueblos 2013.

Datos generales de la delegación

MRVyo instaladas	100
Número de colonias en 2010	65
Número de colonias en 2013	64

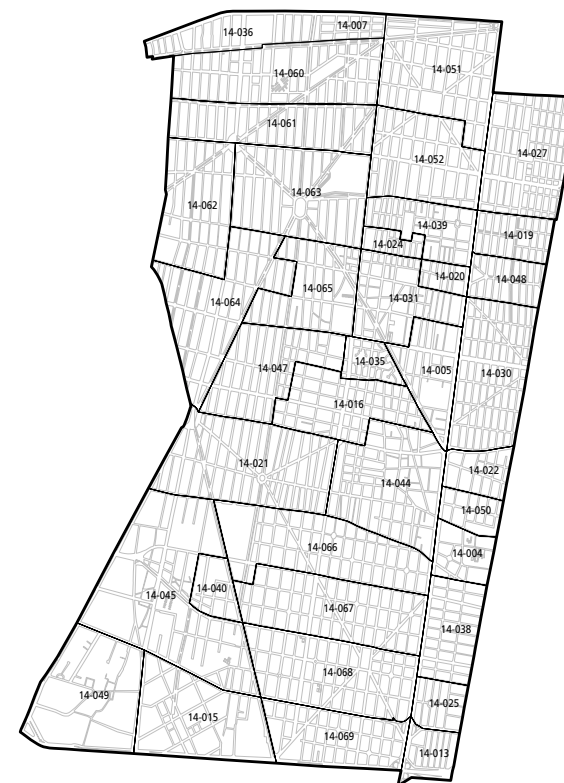
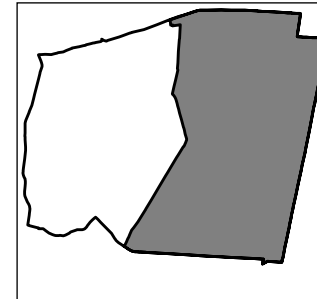
Ubicación en la delegación



Fórmulas con la mayor cantidad de votos obtenidos, según colonia Benito Juárez (2 de 2)

Clave	Colonia	Fórmula
14-004	Albert	1
14-005	Américas Unidas-Del Lago	6
14-007	Atenor Salas	1
14-013	Ermita	1
14-015	General Pedro María Anaya	2
14-016	Independencia	7
14-019	Iztaccíhuatl	3
14-020	Josefa Ortiz de Domínguez	2
14-021	Letrán Valle	5
14-022	María del Carmen	2
14-024	Miguel Alemán	2
14-025	Miravalle	2
14-027	Moderna	4
14-030	Nativitas	7
14-031	Niños Héroes de Chapultepec	1
14-035	Periodista Francisco Zarco	2
14-036	Piedad Narvarte	1
14-038	Portales Oriente	2
14-039	Postal	1
14-040	Residencial Emperadores	1
14-044	San Simón Ticumac	4
14-045	Santa Cruz Atoyac	5
14-047	Vértiz Narvarte	3
14-048	Villa de Cortés	4
14-049	Xoco	1
14-050	Zacahuitzco	2
14-051	Álamos I	2
14-052	Álamos II	6
14-060	Narvarte I	3
14-061	Narvarte II	3
14-062	Narvarte III	5
14-063	Narvarte IV	2
14-064	Narvarte V	3
14-065	Narvarte VI	1
14-066	Portales I	2
14-067	Portales II	4
14-068	Portales III	2
14-069	Portales IV	2

Ubicación en la delegación



FUENTE: Elaborado por la DEOYGE con base en los resultados de la votación emitida en la jornada electoral de los comités ciudadanos y los consejos de los pueblos 2013.

[Regresar a índice](#)

Resultados de la votación por colonia o pueblo Cuauhtémoc

Clave	Colonia	Distrito	Lista nominal	MRVYO	Votación obtenida por fórmula											
					1	2	3	4	5	6	7	8	9	10	11	12
15-001	Algarín	XIII	4 789	1	23	27	75	10	3	236	-	-	-	-	-	-
15-002	Asturias	XIII	3 797	1	54	127	45	99	42	-	-	-	-	-	-	-
15-003	Asturias (Ampl)	XIII	4 855	1	199	100	76	15	18	21	78	-	-	-	-	-
15-004	Atlampa	X	9 482	2	18	28	65	54	31	61	394	-	-	-	-	-
15-006	Buenos Aires	XIII	4 568	1	274	158	29	100	-	-	-	-	-	-	-	-
15-008	Condesa	XIV	7 654	2	116	90	26	26	215	60	-	-	-	-	-	-
15-009	Cuauhtémoc	XIII	9 894	2	133	118	88	28	-	-	-	-	-	-	-	-
15-011	Esperanza	XIII	2 780	1	37	170	39	33	11	282	-	-	-	-	-	-
15-012	Ex Hipódromo de Peralvillo	X	9 614	2	319	131	26	35	39	20	-	-	-	-	-	-
15-013	Felipe Pescador	X	1 579	1	22	49	-	-	-	-	-	-	-	-	-	-
15-016	Hipódromo Condesa	XIV	2 858	1	24	125	-	-	-	-	-	-	-	-	-	-
15-017	Juárez	XIII	9 604	2	38	40	42	10	9	131	10	202	25	43	-	-
15-018	Maza	X	2 263	1	56	60	15	62	97	-	-	-	-	-	-	-
15-022	Paulino Navarro	XIII	4 700	1	145	89	32	36	31	231	-	-	-	-	-	-
15-027	San Simón Tolnahuac	X	8 410	2	50	28	30	18	0	45	24	219	85	-	-	-
15-028	Santa María (U Hab)	X	1 699	1	47	75	181	-	-	-	-	-	-	-	-	-
15-029	Santa María Insurgentes	X	1 336	1	69	92	-	-	-	-	-	-	-	-	-	-
15-031	Tabacalera	XIII	3 455	1	37	58	12	153	25	-	-	-	-	-	-	-
15-032	Tránsito	XIII	8 039	2	23	279	112	278	107	-	-	-	-	-	-	-
15-033	Valle Gómez	X	4 494	1	64	46	69	120	52	-	-	-	-	-	-	-
15-034	Vista Alegre	XIII	3 093	1	21	172	184	98	-	-	-	-	-	-	-	-
15-035	Buenavista I	X	6 509	2	137	62	159	37	32	62	-	-	-	-	-	-
15-036	Buenavista II	X	7 148	2	22	48	161	134	20	-	-	-	-	-	-	-
15-037	Centro I	XIII	8 081	2	482	52	235	80	40	64	705	-	-	-	-	-
15-038	Centro II	XIII	7 696	2	87	143	355	676	428	-	-	-	-	-	-	-
15-039	Centro III	XIII	6 430	2	133	138	364	-	-	-	-	-	-	-	-	-
15-040	Centro IV	XIII	8 775	2	23	334	29	229	140	26	-	-	-	-	-	-
15-041	Centro V	XIII	2 894	1	28	83	355	14	-	-	-	-	-	-	-	-
15-042	Centro VI	XIII	7 258	2	217	111	35	330	168	-	-	-	-	-	-	-
15-043	Centro VII	XIII	8 238	2	48	21	28	303	20	75	68	5	279	-	-	-
15-044	Centro VIII	XIII	9 566	2	108	812	51	197	90	-	-	-	-	-	-	-
15-045	Doctores I	XIII	8 542	2	76	130	28	49	868	63	170	-	-	-	-	-
15-046	Doctores II	XIII	8 431	2	24	152	56	92	-	-	-	-	-	-	-	-
15-047	Doctores III	XIII	6 297	2	173	48	32	125	-	-	-	-	-	-	-	-
15-048	Doctores IV	XIII	7 535	2	227	62	285	123	-	-	-	-	-	-	-	-
15-049	Doctores V	XIII	7 295	2	26	173	558	19	41	-	-	-	-	-	-	-
15-050	Guerrero I	X	9 899	2	11	42	85	156	113	219	-	-	-	-	-	-
15-051	Guerrero II	X	9 478	2	52	235	65	78	53	-	-	-	-	-	-	-
15-052	Guerrero III	X	9 931	2	68	59	56	28	211	162	85	-	-	-	-	-
15-053	Guerrero IV	X	7 220	2	164	146	31	514	-	-	-	-	-	-	-	-

Resultados de la votación por colonia o pueblo
Cauhtémoc (Continúa)

Clave	Colonia	Votación obtenida por fórmula				Votos nulos	Votación total			Participación (%)		
		13	14	15	16		MRVYO	Internet	Total	MRVYO	Internet	Total
15-001	Algarín	-	-	-	-	23	371	26	397	7.75	0.54	8.29
15-002	Asturias	-	-	-	-	20	364	23	387	9.59	0.61	10.19
15-003	Asturias (Ampl)	-	-	-	-	13	487	33	520	10.03	0.68	10.71
15-004	Atlampa	-	-	-	-	45	660	36	696	6.96	0.38	7.34
15-006	Buenos Aires	-	-	-	-	29	461	129	590	10.09	2.82	12.92
15-008	Condesa	-	-	-	-	20	494	59	553	6.45	0.77	7.22
15-009	Cauhtémoc	-	-	-	-	18	323	62	385	3.26	0.63	3.89
15-011	Esperanza	-	-	-	-	15	552	35	587	19.86	1.26	21.12
15-012	Ex Hipódromo de Peralvillo	-	-	-	-	30	562	38	600	5.85	0.40	6.24
15-013	Felipe Pescador	-	-	-	-	7	74	4	78	4.69	0.25	4.94
15-016	Hipódromo Condesa	-	-	-	-	6	141	14	155	4.93	0.49	5.42
15-017	Juárez	-	-	-	-	14	393	171	564	4.09	1.78	5.87
15-018	Maza	-	-	-	-	4	283	11	294	12.51	0.49	12.99
15-022	Paulino Navarro	-	-	-	-	124	655	33	688	13.94	0.70	14.64
15-027	San Simón Tolnahuac	-	-	-	-	41	496	44	540	5.90	0.52	6.42
15-028	Santa María (U Hab)	-	-	-	-	24	323	4	327	19.01	0.24	19.25
15-029	Santa María Insurgentes	-	-	-	-	8	153	16	169	11.45	1.20	12.65
15-031	Tabacalera	-	-	-	-	21	272	34	306	7.87	0.98	8.86
15-032	Tránsito	-	-	-	-	63	831	31	862	10.34	0.39	10.72
15-033	Valle Gómez	-	-	-	-	16	343	24	367	7.63	0.53	8.17
15-034	Vista Alegre	-	-	-	-	41	468	48	516	15.13	1.55	16.68
15-035	Buenavista I	-	-	-	-	31	482	38	520	7.41	0.58	7.99
15-036	Buenavista II	-	-	-	-	33	384	34	418	5.37	0.48	5.85
15-037	Centro I	-	-	-	-	38	636	1 060	1 696	7.87	13.12	20.99
15-038	Centro II	-	-	-	-	93	772	1 010	1 782	10.03	13.12	23.15
15-039	Centro III	-	-	-	-	60	573	122	695	8.91	1.90	10.81
15-040	Centro IV	-	-	-	-	65	418	428	846	4.76	4.88	9.64
15-041	Centro V	-	-	-	-	11	95	396	491	3.28	13.68	16.97
15-042	Centro VI	-	-	-	-	72	724	209	933	9.98	2.88	12.85
15-043	Centro VII	-	-	-	-	40	552	335	887	6.70	4.07	10.77
15-044	Centro VIII	-	-	-	-	36	390	904	1294	4.08	9.45	13.53
15-045	Doctores I	-	-	-	-	28	420	992	1412	4.92	11.61	16.53
15-046	Doctores II	-	-	-	-	44	299	69	368	3.55	0.82	4.36
15-047	Doctores III	-	-	-	-	33	371	40	411	5.89	0.64	6.53
15-048	Doctores IV	-	-	-	-	55	550	202	752	7.30	2.68	9.98
15-049	Doctores V	-	-	-	-	40	785	72	857	10.76	0.99	11.75
15-050	Guerrero I	-	-	-	-	18	560	84	644	5.66	0.85	6.51
15-051	Guerrero II	-	-	-	-	36	434	85	519	4.58	0.90	5.48
15-052	Guerrero III	-	-	-	-	30	501	198	699	5.04	1.99	7.04
15-053	Guerrero IV	-	-	-	-	45	554	346	900	7.67	4.79	12.47

Resultados de la votación por colonia o pueblo Cuauhtémoc (Continúa)

Clave	Colonia	Distrito	Lista nominal	MRVyo	Votación obtenida por fórmula											
					1	2	3	4	5	6	7	8	9	10	11	12
15-054	Hipódromo I	XIV	6 086	2	95	71	29	20	-	-	-	-	-	-	-	-
15-055	Hipódromo II	XIV	6 665	2	76	214	48	46	36	-	-	-	-	-	-	-
15-056	Morelos I	X	8 655	2	59	54	257	40	106	-	-	-	-	-	-	-
15-057	Morelos II	X	9 494	2	0	349	72	449	409	18	-	-	-	-	-	-
15-058	Morelos III	X	8 870	2	464	380	83	65	97	121	-	-	-	-	-	-
15-059	Nonoalco-Tlatelolco (U Hab) I	X	7 195	2	245	298	172	-	-	-	-	-	-	-	-	-
15-060	Nonoalco-Tlatelolco (U Hab) II	X	7 430	2	112	141	29	20	24	106	215	-	-	-	-	-
15-061	Nonoalco-Tlatelolco (U Hab) III	X	6 541	2	101	162	89	-	-	-	-	-	-	-	-	-
15-062	Obrera I	XIII	8 680	2	79	210	11	9	33	41	289	24	69	-	-	-
15-063	Obrera II	XIII	7 954	2	316	62	86	50	17	81	-	-	-	-	-	-
15-064	Obrera III	XIII	8 147	2	274	173	71	38	62	-	-	-	-	-	-	-
15-065	Obrera IV	XIII	7 236	2	303	37	104	-	-	-	-	-	-	-	-	-
15-066	Peralvillo I	X	8 930	2	50	60	85	59	19	38	361	36	-	-	-	-
15-067	Peralvillo II	X	8 150	2	117	43	60	233	49	-	-	-	-	-	-	-
15-068	Roma Norte I	XIV	6 868	2	34	68	50	18	40	57	75	-	-	-	-	-
15-069	Roma Norte II	XIV	7 855	2	82	153	90	24	107	-	-	-	-	-	-	-
15-070	Roma Norte III	XIV	12 195	3	208	51	53	71	48	105	29	10	-	-	-	-
15-071	Roma Sur I	XIV	8 586	2	58	137	43	219	90	43	43	-	-	-	-	-
15-072	Roma Sur II	XIV	9 150	2	58	18	96	192	171	112	-	-	-	-	-	-
15-073	San Rafael I	XIII	6 518	2	40	117	264	-	-	-	-	-	-	-	-	-
15-074	San Rafael II	XIII	11 294	3	472	51	95	77	124	54	46	-	-	-	-	-
15-075	Santa María la Ribera I	X	13 353	3	40	204	115	130	385	-	-	-	-	-	-	-
15-076	Santa María la Ribera II	X	10 254	3	84	62	257	-	-	-	-	-	-	-	-	-
15-078	Santa María la Ribera IV	X	15 103	3	56	266	198	65	-	-	-	-	-	-	-	-
Total			467 395	118	7 298	8 294	6 571	6 184	4 721	2 534	2 592	496	458	43	-	-

Resultados de la votación por colonia o pueblo Cuauhtémoc (Concluye)

Clave	Colonia	Votación obtenida por fórmula				Votos nulos	Votación total			Participación (%)		
		13	14	15	16		MRVYO	Internet	Total	MRVYO	Internet	Total
15-054	Hipódromo I	-	-	-	-	12	174	53	227	2.86	0.87	3.73
15-055	Hipódromo II	-	-	-	-	15	235	200	435	3.53	3	6.53
15-056	Morelos I	-	-	-	-	44	515	45	560	5.95	0.52	6.47
15-057	Morelos II	-	-	-	-	102	692	707	1 399	7.29	7.45	14.74
15-058	Morelos III	-	-	-	-	95	845	460	1 305	9.53	5.19	14.71
15-059	Nonoalco-Tlatelolco (U Hab) I	-	-	-	-	39	695	59	754	9.66	0.82	10.48
15-060	Nonoalco-Tlatelolco (U Hab) II	-	-	-	-	23	632	38	670	8.51	0.51	9.02
15-061	Nonoalco-Tlatelolco (U Hab) III	-	-	-	-	23	336	39	375	5.14	0.60	5.73
15-062	Obrera I	-	-	-	-	22	753	34	787	8.68	0.39	9.07
15-063	Obrera II	-	-	-	-	36	573	75	648	7.20	0.94	8.15
15-064	Obrera III	-	-	-	-	35	603	50	653	7.40	0.61	8.02
15-065	Obrera IV	-	-	-	-	47	448	43	491	6.19	0.59	6.79
15-066	Peralvillo I	-	-	-	-	21	671	58	729	7.51	0.65	8.16
15-067	Peralvillo II	-	-	-	-	27	480	49	529	5.89	0.60	6.49
15-068	Roma Norte I	-	-	-	-	6	260	88	348	3.79	1.28	5.07
15-069	Roma Norte II	-	-	-	-	29	382	103	485	4.86	1.31	6.17
15-070	Roma Norte III	-	-	-	-	20	455	140	595	3.73	1.15	4.88
15-071	Roma Sur I	-	-	-	-	19	374	278	652	4.36	3.24	7.59
15-072	Roma Sur II	-	-	-	-	34	511	170	681	5.58	1.86	7.44
15-073	San Rafael I	-	-	-	-	27	415	33	448	6.37	0.51	6.87
15-074	San Rafael II	-	-	-	-	20	793	146	939	7.02	1.29	8.31
15-075	Santa María la Ribera I	-	-	-	-	69	901	42	943	6.75	0.31	7.06
15-076	Santa María la Ribera II	-	-	-	-	44	390	57	447	3.80	0.56	4.36
15-078	Santa María la Ribera IV	-	-	-	-	51	555	81	636	3.67	0.54	4.21
Total		-	-	-	-	2 250	30 894	10 547	41 441	6.61	2.26	8.87

FUENTE: Elaborado por la DEOYGE con base en la lista nominal proporcionada por el IFE, con fecha de corte al 15 de junio de 2013, y los resultados de la votación emitida en la jornada electiva de los comités ciudadanos y los consejos de los pueblos 2013.

Integración de los comités ciudadanos y los consejos de los pueblos por número de fórmula ganadora Cuauhtémoc

Clave	Colonia	Distrito	Nombre del coordinador del Comité o consejo	Fórmulas ganadoras y número de integrantes en el Comité o Consejo							
				Fórmula 1er. lugar	No. de integrantes	Fórmula 2do. lugar	No. de integrantes	Fórmula 3er. lugar	No. de integrantes	Fórmula 4to. lugar	No. de integrantes
15-001	Algarín	XIII	Alma Estela Fernández Ramírez	6	5	3	2	2	1	1	1
15-002	Asturias	XIII	Adrian Federico Maldonado Navarro	2	5	4	2	1	1	3	1
15-003	Asturias (Ampl)	XIII	Josefina Díaz Chávez	1	5	2	2	7	1	3	1
15-004	Atlampa	X	Carla Noemí Fletes Ramos	7	5	3	2	6	1	4	1
15-006	Buenos Aires	XIII	Susana Ramírez Ávila	1	5	2	2	4	1	3	1
15-008	Condesa	XIV	María Luisa Yllana Gil	5	5	1	2	2	1	6	1
15-009	Cuauhtémoc	XIII	Magda Eugenia Cecilia Hofmann Vázquez	1	5	2	2	3	1	4	1
15-011	Esperanza	XIII	Graciela Hernández Valdez	6	5	2	2	3	1	1	1
15-012	Ex Hipódromo de Peralvillo	X	Esteban González Mendo	1	5	2	2	5	1	4	1
15-013	Felipe Pescador	X	Abel Adad Vázquez Valdepeñas	2	5	1	4	-	-	-	-
15-016	Hipódromo Condesa	XIV	María de la Luz Macal Arrona	2	5	1	4	-	-	-	-
15-017	Juárez	XIII	Eduardo Moreno Muñoz	8	5	6	2	10	1	3	1
15-018	Maza	X	Enrique Samuel Resendiz Sánchez	5	5	4	2	2	1	1	1
15-022	Paulino Navarro	XIII	Sara Toledo Ramírez	6	5	1	2	2	1	4	1
15-027	San Simón Tolnahuac	X	Emma Montero Nolasco	8	5	9	2	1	1	6	1
15-028	Santa María (U Hab)	X	Elsa Carolina Zepeda Padilla	3	5	2	2	1	2	-	-
15-029	Santa María Insurgentes	X	Rafael Moreno Pérez	2	5	1	4	-	-	-	-
15-031	Tabacalera	XIII	Ricardo Alexis de la Torre Monroy	4	5	2	2	1	1	5	1
15-032	Tránsito	XIII	Wendy Jael Valentín Villegas	2	5	4	2	3	1	5	1
15-033	Valle Gómez	X	María Guadalupe Solano Vargas	4	5	3	2	1	1	5	1
15-034	Vista Alegre	XIII	Dolores Cervantes Mena	3	5	2	2	4	1	1	1
15-035	Buenavista I	X	Mayari Islas Pedraza	3	5	1	2	2, 6	1, 1	-	-
15-036	Buenavista II	X	Mirna Tlamani Reyna	3	5	4	2	2	1	1	1
15-037	Centro I	XIII	Ángel Jonathan Conrado Curiel	7	5	1	2	3	1	4	1
15-038	Centro II	XIII	Angélica Portillo Vázquez	4	5	5	2	3	1	2	1
15-039	Centro III	XIII	Beatriz Nava Balleza	3	5	2	2	1	2	-	-
15-040	Centro IV	XIII	María de los Ángeles Barrios Paredes	2	5	4	2	5	1	3	1
15-041	Centro V	XIII	Gonzalo Mendoza Ulloa	3	5	2	2	1	1	4	1
15-042	Centro VI	XIII	Beatriz Ballinas Valencia	4	5	1	2	5	1	2	1
15-043	Centro VII	XIII	Miguel Alejandro Alonso Calderón	4	5	9	2	6	1	7	1
15-044	Centro VIII	XIII	Gloria Molina	2	5	4	2	1	1	5	1
15-045	Doctores I	XIII	Cornelio Lagunés Santiago	5	5	7	2	2	1	1	1
15-046	Doctores II	XIII	Erika Barrientos Pantoja	2	5	4	2	3	1	1	1
15-047	Doctores III	XIII	Miguel Ángel Ramírez Morales	1	5	4	2	2	1	3	1
15-048	Doctores IV	XIII	Jorge Chávez Hernández	3	5	1	2	4	1	2	1
15-049	Doctores V	XIII	María Cristina Serrano Morales	3	5	2	2	5	1	1	1
15-050	Guerrero I	X	María Eugenia Quintana Escobar	6	5	4	2	5	1	3	1
15-051	Guerrero II	X	Mitzy Lourdes Jiménez Martínez	2	5	4	2	3	1	5	1

Integración de los comités ciudadanos y los consejos de los pueblos por número de fórmula ganadora Cuauhtémoc (Concluye)

Clave	Colonia	Distrito	Nombre del coordinador del Comité o consejo	Fórmulas ganadoras y número de integrantes en el Comité o Consejo							
				Fórmula 1er. lugar	No. de integrantes	Fórmula 2do. lugar	No. de integrantes	Fórmula 3er. lugar	No. de integrantes	Fórmula 4to. lugar	No. de integrantes
15-052	Guerrero III	X	María Luisa Aguilar Pasten	5	5	6	2	7	1	1	1
15-053	Guerrero IV	X	Brayan Vega Salinas	4	5	1	2	2	1	3	1
15-054	Hipódromo I	XIV	Gonzalo Ignacio Ruiz de Velasco Fusoni	1	5	2	2	3	1	4	1
15-055	Hipódromo II	XIV	José Everardo Torres Ramírez	2	5	1	2	3	1	4	1
15-056	Morelos I	X	Elizabeth Valencia Arroyo	3	5	5	2	1	1	2	1
15-057	Morelos II	X	Úrsula Infante Martínez	4	5	5	2	2	1	3	1
15-058	Morelos III	X	Federico Marco Antonio Pérez Horta	1	5	2	2	6	1	5	1
15-059	Nonoalco-Tlatelolco (U Hab) I	X	Margarita Pineda Acevedo	2	5	1	2	3	2	-	-
15-060	Nonoalco-Tlatelolco (U Hab) II	X	Eduardo Bonilla Aguilar	7	5	2	2	1	1	6	1
15-061	Nonoalco-Tlatelolco (U Hab) III	X	Miriam Ileana Badillo Sedeño	2	5	1	2	3	2	-	-
15-062	Obrera I	XIII	Luz María Aguilar Turriza	7	5	2	2	1	1	9	1
15-063	Obrera II	XIII	Jorge León Vázquez Vázquez	1	5	3	2	6	1	2	1
15-064	Obrera III	XIII	Rodolfo Castro Rojas	1	5	2	2	3	1	5	1
15-065	Obrera IV	XIII	José Luis Barajas Argumedo	1	5	3	2	2	2	-	-
15-066	Peralvillo I	X	Julián Hugo Cerón Fuentes	7	5	3	2	2	1	4	1
15-067	Peralvillo II	X	Italia María Elena Zamora Solares	4	5	1	2	3	1	5	1
15-068	Roma Norte I	XIV	Luz de Lourdes Rincón Gallardo Camacho	7	5	2	2	6	1	3	1
15-069	Roma Norte II	XIV	Dacio Gutiérrez Tortellier	2	5	5	2	3	1	1	1
15-070	Roma Norte III	XIV	Eva Cecilia Morales Chávez	1	5	6	2	4	1	3	1
15-071	Roma Sur I	XIV	Alicia Ramos Mora	4	5	2	2	5	1	1	1
15-072	Roma Sur II	XIV	Eduardo Pérez Kopmeier	4	5	5	2	6	1	3	1
15-073	San Rafael I	XIII	Jesús González Figueroa	3	5	2	2	1	2	-	-
15-074	San Rafael II	XIII	Jesús Padilla Zenteno	1	5	5	2	3	1	4	1
15-075	Santa María la Ribera I	X	Herminia Enríquez Posada	5	5	2	2	4	1	3	1
15-076	Santa María la Ribera II	X	Sandra Romero Aguilar	3	5	1	2	2	2	-	-
15-078	Santa María la Ribera IV	X	Celestino de Jesús Campos Lara	2	5	3	2	4	1	1	1

FUENTE: Elaborado por la DEOYGE con base en los resultados de la votación emitida en la jornada electiva de comités ciudadanos y consejos de los pueblos 2013.

Fórmulas con la mayor cantidad de votos obtenidos por colonia Cuauhtémoc (1 de 2)

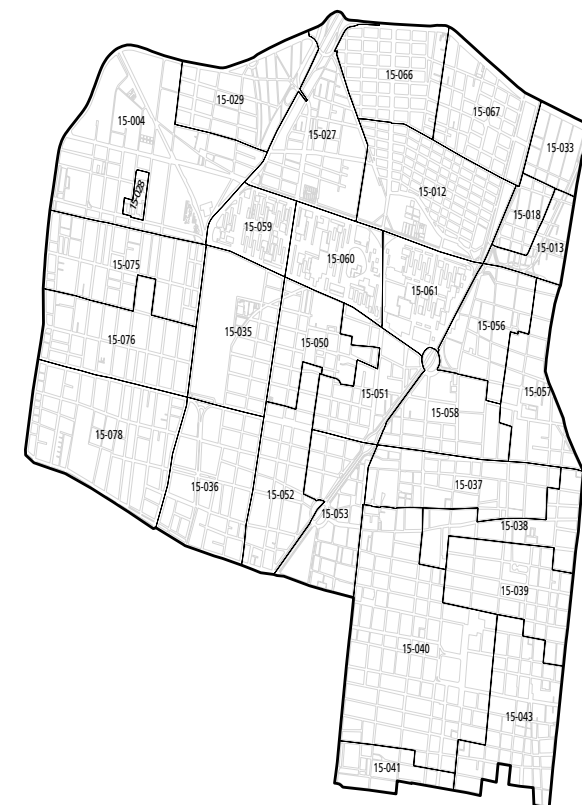
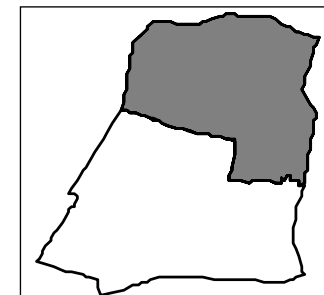
Clave	Colonia	Fórmula
15-004	Atlampa	7
15-012	Ex Hipódromo de Peralvillo	1
15-013	Felipe Pescador	2
15-018	Maza	5
15-027	San Simón Tolnahuac	8
15-028	Santa María (U Hab)	3
15-029	Santa María Insurgentes	2
15-033	Valle Gómez	4
15-035	Buenavista I	3
15-036	Buenavista II	3
15-037	Centro I	7
15-038	Centro II	4
15-039	Centro III	3
15-040	Centro IV	2
15-041	Centro V	3
15-043	Centro VII	4
15-050	Guerrero I	6
15-051	Guerrero II	2
15-052	Guerrero III	5
15-053	Guerrero IV	4
15-056	Morelos I	3
15-057	Morelos II	4
15-058	Morelos III	1
15-059	Nonoalco-Tlatelolco (U Hab) I	2
15-060	Nonoalco-Tlatelolco (U Hab) II	7
15-061	Nonoalco-Tlatelolco (U Hab) III	2
15-066	Peralvillo I	7
15-067	Peralvillo II	4
15-075	Santa María La Ribera I	5
15-076	Santa María La Ribera II	3
15-078	Santa María La Ribera IV	2

FUENTE: Elaborado por la DEOYGE con base en los resultados de la votación emitida en la jornada electiva de comités ciudadanos y consejos de los pueblos 2013.

Datos generales de la delegación

MRVyo instaladas	118
Número de colonias en 2010	65
Número de colonias en 2013	64

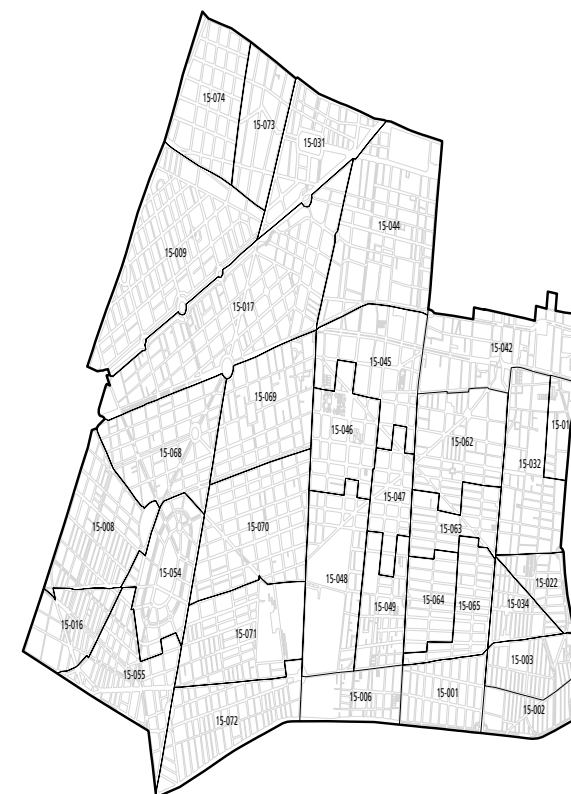
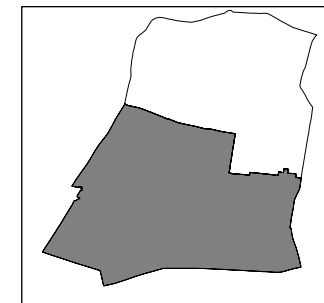
Ubicación en la delegación



Fórmulas con la mayor cantidad de votos obtenidos por colonia Cuauhtémoc (2 de 2)

Ubicación en la delegación

Clave	Colonia	Fórmula
15-001	Algarín	6
15-002	Asturias	2
15-003	Asturias (Ampl)	1
15-006	Buenos Aires	1
15-008	Condesa	5
15-009	Cuauhtémoc	1
15-011	Esperanza	6
15-016	Hipódromo Condesa	2
15-017	Juárez	8
15-022	Paulino Navarro	6
15-031	Tabacalera	4
15-032	Tránsito	2
15-034	Vista Alegre	3
15-042	Centro VI	4
15-044	Centro VIII	2
15-045	Doctores I	5
15-046	Doctores II	2
15-047	Doctores III	1
15-048	Doctores IV	3
15-049	Doctores V	3
15-054	Hipódromo I	1
15-055	Hipódromo II	2
15-062	Obrera I	7
15-063	Obrera II	1
15-064	Obrera III	1
15-065	Obrera IV	1
15-068	Roma Norte I	7
15-069	Roma Norte II	2
15-070	Roma Norte III	1
15-071	Roma Sur I	4
15-072	Roma Sur II	4
15-073	San Rafael I	3
15-074	San Rafael II	1



FUENTE: Elaborado por la DEOYGE con base en los resultados de la votación emitida en la jornada electiva de comités ciudadanos y consejos de los pueblos 2013.

[Regresar a índice](#)

Resultados de la votación por colonia o pueblo Miguel Hidalgo

Clave	Colonia	Distrito	Lista nominal	MRVYO	Votación obtenida por fórmula											
					1	2	3	4	5	6	7	8	9	10	11	12
16-001	Agricultura	IX	3 927	1	160	44	180	228	21	-	-	-	-	-	-	-
16-002	Ahuehuetes Anáhuac	IX	1 983	1	49	41	174	61	26	116	-	-	-	-	-	-
16-003	América	XIV	5 118	2	148	552	159	250	379	7	-	-	-	-	-	-
16-004	Torre Blanca (Ampl)	IX	2 534	1	42	6	191	6	40	31	5	54	-	-	-	-
16-006	Anáhuac Dos Lagos	IX	1 369	1	81	177	217	-	-	-	-	-	-	-	-	-
16-007	Anáhuac Lago Norte	IX	1 247	1	120	128	-	-	-	-	-	-	-	-	-	-
16-008	Anáhuac Lago Sur	IX	1 554	1	147	9	97	154	-	-	-	-	-	-	-	-
16-009	Anáhuac los Manzanos	IX	5 965	2	43	22	215	4	183	36	201	78	-	-	-	-
16-010	Anáhuac Mariano Escobedo	IX	1 835	1	111	41	231	-	-	-	-	-	-	-	-	-
16-011	Anáhuac Peralitos	IX	1 468	1	6	30	65	15	36	-	-	-	-	-	-	-
16-012	Ángel Zimbrón	IX	1 211	1	57	-	-	-	-	-	-	-	-	-	-	-
16-013	Anzures	IX	5 369	2	117	93	102	-	-	-	-	-	-	-	-	-
16-014	Argentina Antigua	IX	6 132	2	163	167	89	114	202	65	38	21	126	50	-	-
16-018	Bosques de Chapultepec (Polanco)	XIV	1 944	1	15	95	-	-	-	-	-	-	-	-	-	-
16-019	Bosques de las Lomas	XIV	5 884	2	49	-	-	-	-	-	-	-	-	-	-	-
16-021	Chapultepec Morales (Polanco)	XIV	6 074	2	41	-	-	-	-	-	-	-	-	-	-	-
16-022	Chapultepec Polanco (Polanco)	XIV	2 676	1	34	5	70	-	-	-	-	-	-	-	-	-
16-023	Cuauhtémoc Pensil	IX	3 401	1	306	11	128	23	92	13	-	-	-	-	-	-
16-024	Daniel Garza	XIV	5 027	2	19	0	44	33	135	45	372	131	-	-	-	-
16-025	Daniel Garza (Ampl)	XIV	6 199	2	18	26	112	345	244	9	278	31	13	-	-	-
16-026	Del Bosque (Polanco)	XIV	642	1	7	-	-	-	-	-	-	-	-	-	-	-
16-027	DEMET Toreo (U Hab)	IX	3 179	1	53	68	30	49	-	-	-	-	-	-	-	-
16-028	Deportiva Pensil	IX	2 569	1	246	87	18	-	-	-	-	-	-	-	-	-
16-030	Francisco I. Madero	IX	1 596	1	89	208	89	80	-	-	-	-	-	-	-	-
16-031	Granada	IX	2 739	1	35	23	37	77	68	-	-	-	-	-	-	-
16-032	Granada (Ampl)	IX	2 378	1	36	56	143	154	-	-	-	-	-	-	-	-
16-033	Huichapan	IX	1 530	1	71	51	21	101	4	54	52	-	-	-	-	-
16-034	Ignacio Manuel Altamirano	IX	1 133	1	85	90	61	39	-	-	-	-	-	-	-	-
16-035	Irrigación	IX	3 435	1	56	52	-	-	-	-	-	-	-	-	-	-
16-036	Legaria	IX	4 480	1	186	58	63	101	24	57	-	-	-	-	-	-
16-037	Legaria (U Hab)	IX	1 669	1	62	70	16	92	-	-	-	-	-	-	-	-
16-038	Loma Hermosa (Conj Hab)	IX	3 260	1	205	78	147	14	-	-	-	-	-	-	-	-
16-039	Lomas Altas	XIV	1 332	1	10	-	-	-	-	-	-	-	-	-	-	-
16-040	Lomas de Barrilaco (Lomas de Chapultepec)	XIV	3 795	1	43	-	-	-	-	-	-	-	-	-	-	-
16-041	Lomas de Bezares	XIV	2 358	1	157	53	71	26	-	-	-	-	-	-	-	-
16-042	Lomas de Chapultepec	XIV	7 385	2	29	12	95	120	-	-	-	-	-	-	-	-
16-043	Lomas de Reforma	XIV	1 731	1	38	21	4	-	-	-	-	-	-	-	-	-
16-044	Lomas de Reforma (Lomas de Chapultepec)	XIV	1 220	1	52	-	-	-	-	-	-	-	-	-	-	-

Resultados de la votación por colonia o pueblo Miguel Hidalgo (Continúa)

Clave	Colonia	Votación obtenida por fórmula				Votos nulos	Votación total			Participación (%)		
		13	14	15	16		MRVVO	Internet	Total	MRVVO	Internet	Total
16-001	Agricultura	-	-	-	-	26	524	135	659	13.34	3.44	16.78
16-002	Ahuehuetes Anáhuac	-	-	-	-	19	327	159	486	16.49	8.02	24.51
16-003	América	-	-	-	-	67	962	600	1 562	18.80	11.72	30.52
16-004	Torre Blanca (Ampl)	-	-	-	-	12	290	97	387	11.44	3.83	15.27
16-006	Anáhuac Dos Lagos	-	-	-	-	22	352	145	497	25.71	10.59	36.30
16-007	Anáhuac Lago Norte	-	-	-	-	25	215	58	273	17.24	4.65	21.89
16-008	Anáhuac Lago Sur	-	-	-	-	12	272	147	419	17.50	9.46	26.96
16-009	Anáhuac los Manzanos	-	-	-	-	59	702	139	841	11.77	2.33	14.10
16-010	Anáhuac Mariano Escobedo	-	-	-	-	28	357	54	411	19.46	2.94	22.40
16-011	Anáhuac Peralitos	-	-	-	-	2	115	39	154	7.83	2.66	10.49
16-012	Ángel Zimbrón	-	-	-	-	22	70	9	79	5.78	0.74	6.52
16-013	Anzures	-	-	-	-	13	311	14	325	5.79	0.26	6.05
16-014	Argentina Antigua	-	-	-	-	17	923	129	1 052	15.05	2.10	17.16
16-018	Bosques de Chapultepec (Polanco)	-	-	-	-	1	101	10	111	5.20	0.51	5.71
16-019	Bosques de las Lomas	-	-	-	-	5	37	17	54	0.63	0.29	0.92
16-021	Chapultepec Morales (Polanco)	-	-	-	-	24	42	23	65	0.69	0.38	1.07
16-022	Chapultepec Polanco (Polanco)	-	-	-	-	3	102	10	112	3.81	0.37	4.19
16-023	Cuauhtémoc Pensil	-	-	-	-	16	472	117	589	13.88	3.44	17.32
16-024	Daniel Garza	-	-	-	-	15	483	311	794	9.61	6.19	15.79
16-025	Daniel Garza (Ampl)	-	-	-	-	34	832	278	1 110	13.42	4.48	17.91
16-026	Del Bosque (Polanco)	-	-	-	-	0	6	1	7	0.93	0.16	1.09
16-027	DEMET Toreo (U Hab)	-	-	-	-	18	202	16	218	6.35	0.50	6.86
16-028	Deportiva Pensil	-	-	-	-	16	339	28	367	13.20	1.09	14.29
16-030	Francisco I. Madero	-	-	-	-	20	342	144	486	21.43	9.02	30.45
16-031	Granada	-	-	-	-	14	231	23	254	8.43	0.84	9.27
16-032	Granada (Ampl)	-	-	-	-	19	391	17	408	16.44	0.71	17.16
16-033	Huichapan	-	-	-	-	13	311	56	367	20.33	3.66	23.99
16-034	Ignacio Manuel Altamirano	-	-	-	-	14	264	25	289	23.30	2.21	25.51
16-035	Irrigación	-	-	-	-	4	93	19	112	2.71	0.55	3.26
16-036	Legaria	-	-	-	-	26	473	42	515	10.56	0.94	11.50
16-037	Legaria (U Hab)	-	-	-	-	23	240	23	263	14.38	1.38	15.76
16-038	Loma Hermosa (Conj Hab)	-	-	-	-	15	448	11	459	13.74	0.34	14.08
16-039	Lomas Altas	-	-	-	-	4	7	7	14	0.53	0.53	1.05
16-040	Lomas de Barrilaco (Lomas de Chapultepec)	-	-	-	-	5	29	19	48	0.76	0.50	1.26
16-041	Lomas de Bezares	-	-	-	-	6	268	45	313	11.37	1.91	13.27
16-042	Lomas de Chapultepec	-	-	-	-	10	166	100	266	2.25	1.35	3.60
16-043	Lomas de Reforma	-	-	-	-	2	61	4	65	3.52	0.23	3.76
16-044	Lomas de Reforma (Lomas de Chapultepec)	-	-	-	-	7	53	6	59	4.34	0.49	4.84

Resultados de la votación por colonia o pueblo Miguel Hidalgo (Continúa)

Clave	Colonia	Distrito	Lista nominal	MRVYO	Votación obtenida por fórmula											
					1	2	3	4	5	6	7	8	9	10	11	12
16-045	Lomas de Sotelo	IX	5 041	2	230	35	146	21	16	214	-	-	-	-	-	-
16-046	Lomas Virreyes (Lomas de Chapultepec)	XIV	2 675	1	76	81	-	-	-	-	-	-	-	-	-	-
16-047	Los Morales (Polanco)	XIV	2 963	1	28	9	-	-	-	-	-	-	-	-	-	-
16-048	Manuel Ávila Camacho	IX	51	1	7	-	-	-	-	-	-	-	-	-	-	-
16-049	Marina Nacional (U Hab)	IX	1 621	1	61	139	166	-	-	-	-	-	-	-	-	-
16-050	México Nuevo	IX	3 759	1	144	42	110	219	78	98	9	68	-	-	-	-
16-051	Militar 1 K Lomas de Sotelo (U Hab)	IX	2 860	1	10	13	-	-	-	-	-	-	-	-	-	-
16-052	Modelo Pensil	IX	2 422	1	184	113	-	-	-	-	-	-	-	-	-	-
16-053	Molino del Rey	XIV	518	1	20	39	56	75	-	-	-	-	-	-	-	-
16-054	Morales Sección Alameda (Polanco)	XIV	465	1	14	-	-	-	-	-	-	-	-	-	-	-
16-055	Morales Sección Palmas (Polanco)	XIV	1 657	1	7	9	-	-	-	-	-	-	-	-	-	-
16-056	Nextitla	IX	1 289	1	68	-	-	-	-	-	-	-	-	-	-	-
16-057	Nueva Argentina (Argentina Poniente)	IX	5 710	2	445	292	54	7	483	-	-	-	-	-	-	-
16-058	Observatorio	XIV	3 921	1	63	126	90	186	160	-	-	-	-	-	-	-
16-059	Palmitas (Polanco)	XIV	1 465	1	0	38	-	-	-	-	-	-	-	-	-	-
16-060	Pensil Norte	IX	8 703	2	102	77	668	274	192	43	58	19	33	13	13	3
16-061	Pensil San Juanico	IX	5 592	2	40	28	70	45	192	53	50	277	15	-	-	-
16-062	Pensil Sur	IX	2 359	1	72	146	8	235	19	131	-	-	-	-	-	-
16-063	Periodista	IX	716	1	10	156	66	-	-	-	-	-	-	-	-	-
16-064	Plutarco Elías Calles	IX	1 475	1	18	155	45	13	120	-	-	-	-	-	-	-
16-065	Polanco Reforma (Polanco)	XIV	3 657	1	92	129	5	-	-	-	-	-	-	-	-	-
16-066	Popo	IX	1 978	1	17	28	173	91	29	290	-	-	-	-	-	-
16-067	Popo (Ampl)	IX	557	1	5	46	83	-	-	-	-	-	-	-	-	-
16-069	Reforma Pensil	IX	3 852	1	155	37	21	7	231	107	24	26	300	-	-	-
16-070	Reforma Social	XIV	4 729	1	63	166	323	147	117	-	-	-	-	-	-	-
16-071	Rincón del Bosque	XIV	330	1	10	16	-	-	-	-	-	-	-	-	-	-
16-072	San Diego Ocoyoacac	IX	4 307	1	97	179	265	23	199	-	-	-	-	-	-	-
16-073	San Joaquín	IX	3 017	1	41	113	121	27	332	-	-	-	-	-	-	-
16-074	San Lorenzo Tlaltenango	IX	1 083	1	84	119	145	11	74	-	-	-	-	-	-	-
16-076	Santo Tomás	IX	531	1	56	21	-	-	-	-	-	-	-	-	-	-
16-077	Tacuba	IX	9 242	2	70	67	342	37	124	103	-	-	-	-	-	-
16-078	Tacubaya	XIV	7 526	2	256	216	626	40	-	-	-	-	-	-	-	-
16-079	Tata Lázaro	IX	522	1	96	89	-	-	-	-	-	-	-	-	-	-
16-080	Tlaxpana	IX	7 455	2	55	21	219	16	42	25	13	29	110	124	265	17
16-081	Torre Blanca	IX	5 753	2	11	99	80	11	7	56	334	87	23	-	-	-
16-082	Un Hogar para Nosotros	IX	717	1	53	99	18	-	-	-	-	-	-	-	-	-
16-083	Ventura Pérez de Alba	IX	2 276	1	128	65	10	83	-	-	-	-	-	-	-	-
16-084	Verónica Anzures	IX	2 946	1	289	40	11	26	-	-	-	-	-	-	-	-
16-085	10 de Abril	IX	403	1	47	22	20	51	-	-	-	-	-	-	-	-
16-086	16 de Septiembre	XIV	2 162	1	224	67	90	68	-	-	-	-	-	-	-	-
16-087	5 de Mayo	IX	3 173	1	113	268	310	17	93	43	-	-	-	-	-	-

Resultados de la votación por colonia o pueblo Miguel Hidalgo (Continúa)

Clave	Colonia	Votación obtenida por fórmula				Votos nulos	Votación total			Participación (%)		
		13	14	15	16		MRVYO	Internet	Total	MRVYO	Internet	Total
16-045	Lomas de Sotelo	-	-	-	-	14	633	43	676	12.56	0.85	13.41
16-046	Lomas Virreyes (Lomas de Chapultepec)	-	-	-	-	2	132	27	159	4.93	1.01	5.94
16-047	Los Morales (Polanco)	-	-	-	-	1	29	9	38	0.98	0.30	1.28
16-048	Manuel Ávila Camacho	-	-	-	-	0	7	0	7	13.73	0	13.73
16-049	Marina Nacional (U Hab)	-	-	-	-	13	370	9	379	22.83	0.56	23.38
16-050	México Nuevo	-	-	-	-	22	694	96	790	18.46	2.55	21.02
16-051	Militar 1 K Lomas de Sotelo (U Hab)	-	-	-	-	1	18	6	24	0.63	0.21	0.84
16-052	Modelo Pensil	-	-	-	-	28	252	73	325	10.40	3.01	13.42
16-053	Molino del Rey	-	-	-	-	8	185	13	198	35.71	2.51	38.22
16-054	Morales Sección Alameda (Polanco)	-	-	-	-	2	12	4	16	2.58	0.86	3.44
16-055	Morales Sección Palmas (Polanco)	-	-	-	-	2	13	5	18	0.78	0.30	1.09
16-056	Nextitla	-	-	-	-	11	74	5	79	5.74	0.39	6.13
16-057	Nueva Argentina (Argentina Poniente)	-	-	-	-	50	1 102	229	1 331	19.30	4.01	23.31
16-058	Observatorio	-	-	-	-	37	613	49	662	15.63	1.25	16.88
16-059	Palmitas (Polanco)	-	-	-	-	1	36	3	39	2.46	0.20	2.66
16-060	Pensil Norte	19	-	-	-	32	1 060	486	1 546	12.18	5.58	17.76
16-061	Pensil San Juanico	-	-	-	-	29	519	280	799	9.28	5.01	14.29
16-062	Pensil Sur	-	-	-	-	21	527	105	632	22.34	4.45	26.79
16-063	Periodista	-	-	-	-	5	231	6	237	32.26	0.84	33.10
16-064	Plutarco Elías Calles	-	-	-	-	10	332	29	361	22.51	1.97	24.47
16-065	Polanco Reforma (Polanco)	-	-	-	-	5	208	23	231	5.69	0.63	6.32
16-066	Popo	-	-	-	-	18	469	177	646	23.71	8.95	32.66
16-067	Popo (Ampl)	-	-	-	-	6	120	20	140	21.54	3.59	25.13
16-069	Reforma Pensil	-	-	-	-	12	694	226	920	18.02	5.87	23.88
16-070	Reforma Social	-	-	-	-	17	486	347	833	10.28	7.34	17.61
16-071	Rincón del Bosque	-	-	-	-	2	28	0	28	8.48	0	8.48
16-072	San Diego Ocoyoacac	-	-	-	-	37	571	229	800	13.26	5.32	18.57
16-073	San Joaquín	-	-	-	-	29	612	51	663	20.29	1.69	21.98
16-074	San Lorenzo Tlaltenango	-	-	-	-	16	409	40	449	37.77	3.69	41.46
16-076	Santo Tomás	-	-	-	-	5	82	0	82	15.44	0	15.44
16-077	Tacuba	-	-	-	-	38	638	143	781	6.90	1.55	8.45
16-078	Tacubaya	-	-	-	-	35	1 034	139	1 173	13.74	1.85	15.59
16-079	Tata Lázaro	-	-	-	-	7	188	4	192	36.02	0.77	36.78
16-080	Tlaxpana	351	86	107	3	81	1 026	538	1 564	13.76	7.22	20.98
16-081	Torre Blanca	-	-	-	-	26	625	109	734	10.86	1.89	12.76
16-082	Un Hogar para Nosotros	-	-	-	-	9	166	13	179	23.15	1.81	24.97
16-083	Ventura Pérez de Alba	-	-	-	-	18	288	16	304	12.65	0.70	13.36
16-084	Verónica Anzures	-	-	-	-	9	322	53	375	10.93	1.80	12.73
16-085	10 de Abril	-	-	-	-	6	135	11	146	33.50	2.73	36.23
16-086	16 de Septiembre	-	-	-	-	27	383	93	476	17.72	4.30	22.02
16-087	5 de Mayo	-	-	-	-	23	670	197	867	21.12	6.21	27.32

Resultados de la votación por colonia o pueblo Miguel Hidalgo (Continúa)

Clave	Colonia	Distrito	Lista nominal	MRVYO	Votación obtenida por fórmula											
					1	2	3	4	5	6	7	8	9	10	11	12
16-088	Anáhuac I	IX	13 729	3	102	169	190	5	33	45	102	51	14	329	71	12
16-089	Anáhuac II	IX	11 301	3	104	71	179	21	383	24	239	10	63	-	-	-
16-090	Escandón I	XIV	9 687	2	48	94	27	66	14	166	21	54	8	-	-	-
16-091	Escandón II	XIV	13 757	3	338	57	58	344	9	96	60	104	39	6	16	-
16-092	Popotla I	IX	4 089	1	19	100	70	66	157	3	-	-	-	-	-	-
16-093	Popotla II	IX	8 448	2	189	12	120	12	82	67	76	91	182	27	-	-
16-094	San Miguel Chapultepec I	XIV	5 810	2	20	78	164	222	-	-	-	-	-	-	-	-
16-095	San Miguel Chapultepec II	XIV	6 771	2	170	66	27	12	1	17	24	7	90	-	-	-
16-015	Bosque de Chapultepec I, II y III secciones	XIV	-	1	-	-	-	-	-	-	-	-	-	-	-	-
16-020	Campo Militar 1a. (Z Mil)	IX	-	1	-	-	-	-	-	-	-	-	-	-	-	-
Total			312 418	116	7 737	6 426	8 045	4 564	4 641	2 014	1 956	1 138	1 016	549	365	32

Resultados de la votación por colonia o pueblo Miguel Hidalgo (Concluye)

Clave	Colonia	Votación obtenida por fórmula				Votos nulos	Votación total			Participación (%)		
		13	14	15	16		MRVYO	Internet	Total	MRVYO	Internet	Total
16-088	Anáhuac I	-	-	-	-	26	760	389	1 149	5.54	2.83	8.37
16-089	Anáhuac II	-	-	-	-	51	714	431	1 145	6.32	3.81	10.13
16-090	Escandón I	-	-	-	-	23	365	156	521	3.77	1.61	5.38
16-091	Escandón II	-	-	-	-	43	912	258	1 170	6.63	1.88	8.50
16-092	Popotla I	-	-	-	-	19	409	25	434	10	0.61	10.61
16-093	Popotla II	-	-	-	-	23	778	103	881	9.21	1.22	10.43
16-094	San Miguel Chapultepec I	-	-	-	-	8	337	155	492	5.80	2.67	8.47
16-095	San Miguel Chapultepec II	-	-	-	-	15	363	66	429	5.36	0.97	6.34
16-015	Bosque de Chapultepec I, II y III secciones	-	-	-	-	-	-	-	-	-	-	-
16-020	Campo Militar 1a. (Z Mil)	-	-	-	-	-	-	-	-	-	-	-
Total		370	86	107	3	1 561	32 044	8 566	40 610	10.26	2.74	13

NOTAS: En las colonias Bosque de Chapultepec I, II y III secciones, clave 16-015, y Campo Militar 1a. (Z Mil), clave 16-020, no se registraron fórmulas para contender en la Elección de los Comités Ciudadanos y los Consejos de los Pueblos 2013. Derivado de lo anterior, se descontaron de la lista nominal los ciudadanos registrados en dichas colonias.

En la colonia Chapultepec Polanco (Polanco), clave 16-022, se celebró elección extraordinaria el 24 y el 26 de enero de 2014, con base en la resolución emitida por la Sala Superior del TEPJF identificada con la clave SUP-REC-138/2013.

FUENTE: Elaborado por la DEOYGE con base en la lista nominal (ajustada) proporcionada por el IFE, con fecha de corte al 15 de junio de 2013, y los resultados de la votación emitida en la jornada electiva de los comités ciudadanos y los consejos de los pueblos 2013.

Integración de los comités ciudadanos y los consejos de los pueblos por número de fórmula ganadora Miguel Hidalgo

Clave	Colonia	Distrito	Nombre del coordinador del Comité o Consejo	Fórmulas ganadoras y número de integrantes en el Comité o Consejo							
				Fórmula 1er. lugar	No. de integrantes	Fórmula 2do. lugar	No. de integrantes	Fórmula 3er. lugar	No. de integrantes	Fórmula 4to. lugar	No. de integrantes
16-001	Agricultura	IX	Patricia Miranda Morales	4	5	3	2	1	1	2	1
16-002	Ahuehuetes Anáhuac	IX	María Amelia Bengochea Espitia	3	5	6	2	4	1	1	1
16-003	América	XIV	Emilio Juárez Valencia	2	5	5	2	4	1	3	1
16-004	Torre Blanca (Ampl)	IX	Sergio Zamora Fonseca	3	5	8	2	1	1	5	1
16-006	Anáhuac Dos Lagos	IX	Amparo Martínez Reyes	3	5	2	2	1	2	-	-
16-007	Anáhuac Lago Norte	IX	Virginia Reyes Molina	2	5	1	4	-	-	-	-
16-008	Anáhuac Lago Sur	IX	María Leticia Hernández Herrera	4	5	1	2	3	1	2	1
16-009	Anáhuac los Manzanos	IX	Fabiola Martínez Romero	3	5	7	2	5	1	8	1
16-010	Anáhuac Mariano Escobedo	IX	María del Rosario Garay Anaya	3	5	1	2	2	2	-	-
16-011	Anáhuac Peralitos	IX	Esther Herrera López	3	5	5	2	2	1	4	1
16-012	Ángel Zimbrón	IX	Martha Negrete Sánchez	1	5	-	-	-	-	-	-
16-013	Anzures	IX	María Alcántara Lozano	1	5	3	2	2	2	-	-
16-014	Argentina Antigua	IX	Martha Muñoz Licea	5	5	2	2	1	1	9	1
16-018	Bosques de Chapultepec (Polanco)	XIV	Gabriela Torres Ramírez	2	5	1	4	-	-	-	-
16-019	Bosques de las Lomas	XIV	Carlos Joaquín Cruz García	1	5	-	-	-	-	-	-
16-021	Chapultepec Morales (Polanco)	XIV	Juan Gabriel Álvarez Rentería	1	5	-	-	-	-	-	-
16-022	Chapultepec Polanco (Polanco)	XIV	Eduardo Virgilio Farah Arelle	3	4	1	2	2	2	-	-
16-023	Cuauhtémoc Pensil	IX	Josep Arturo Nava Cerón	1	5	3	2	5	1	4	1
16-024	Daniel Garza	XIV	Claudia Fernández González	7	5	5	2	8	1	6	1
16-025	Daniel Garza (Ampl)	XIV	Vanessa Villarreal Montelongo	4	5	7	2	5	1	3	1
16-026	Del Bosque (Polanco)	XIV	Sergio Naveda Pedraza	1	5	-	-	-	-	-	-
16-027	DEMET Toreo (U Hab)	IX	Elizabeth Vargas Flores	2	5	1	2	4	1	3	1
16-028	Deportiva Pensil	IX	María Estela Grande Mendoza	1	5	2	2	3	2	-	-
16-030	Francisco I. Madero	IX	Mario Cruz Alcántara	2	4	1, 3	2, 2	4	1	-	-
16-031	Granada	IX	Martha García Vázquez	4	5	5	2	3	1	1	1
16-032	Granada (Ampl)	IX	Francisco Javier Servín González	4	5	3	2	2	1	1	1
16-033	Huichapan	IX	Olivia Salazar Miranda	4	5	1	2	6	1	7	1
16-034	Ignacio Manuel Altamirano	IX	Jerónimo Rubén Torres Molina	2	5	1	2	3	1	4	1
16-035	Irrigación	IX	Mariana Lailson Contreras	1	5	2	4	-	-	-	-
16-036	Legaria	IX	José Castillo Barajas	1	5	4	2	3	1	2	1
16-037	Legaria (U Hab)	IX	Gonzalo Malangón Jiménez	4	5	2	2	1	1	3	1
16-038	Loma Hermosa (Conj Hab)	IX	Ana María Chávez Ramírez	1	5	3	2	2	1	4	1
16-039	Lomas Altas	XIV	Martine Colette Levy Cerff	1	5	-	-	-	-	-	-
16-040	Lomas de Barrilaco (Lomas de Chapultepec)	XIV	Andrea Legorreta Mestre	1	5	-	-	-	-	-	-
16-041	Lomas de Bezares	XIV	Ana María Escalante Mier	1	5	3	2	2	1	4	1
16-042	Lomas de Chapultepec	XIV	Verónica Guadalupe Belaunzaran González de Cosío	4	5	3	2	1	1	2	1
16-043	Lomas de Reforma	XIV	María de los Dolores Dueñas Couttolenc	1	5	2	2	3	2	-	-

Integración de los comités ciudadanos y los consejos de los pueblos por número de fórmula ganadora Miguel Hidalgo (Continúa)

Clave	Colonia	Distrito	Nombre del coordinador del Comité o Consejo	Fórmulas ganadoras y número de integrantes en el Comité o Consejo							
				Fórmula 1er. lugar	No. de integrantes	Fórmula 2do. lugar	No. de integrantes	Fórmula 3er. lugar	No. de integrantes	Fórmula 4to. lugar	No. de integrantes
16-044	Lomas de Reforma (Lomas de Chapultepec)	XIV	Pablo Gálvez de Yturbe	1	5	-	-	-	-	-	-
16-045	Lomas de Sotelo	IX	Jorge Rodríguez Rabago	1	5	6	2	3	1	2	1
16-046	Lomas Virreyes (Lomas de Chapultepec)	XIV	Dennis Stevens	2	5	1	4	-	-	-	-
16-047	Los Morales (Polanco)	XIV	Ernesto Adolfo Sainz Carrillo	1	5	2	4	-	-	-	-
16-048	Manuel Ávila Camacho	IX	María Emilia Margarita Pacheco Rodríguez	1	5	-	-	-	-	-	-
16-049	Marina Nacional (U Hab)	IX	Fernando Emanuel Bárcenas García	3	5	2	2	1	2	-	-
16-050	México Nuevo	IX	Rosa Noyola Díaz	4	5	1	2	3	1	6	1
16-051	Militar 1 K Lomas de Sotelo (U Hab)	IX	Sergio Perez Quiroz	2	5	1	4	-	-	-	-
16-052	Modelo Pensil	IX	Oscar Villavicencio Alanís	1	5	2	4	-	-	-	-
16-053	Molino del Rey	XIV	Auristela Cerna Carreño	4	5	3	2	2	1	1	1
16-054	Morales Sección Alameda (Polanco)	XIV	Peter Wilhelm Hoth Von Der Meden	1	5	-	-	-	-	-	-
16-055	Morales Sección Palmas (Polanco)	XIV	Leopoldo Constantino Vargas Gabilondo	2	5	1	4	-	-	-	-
16-056	Nextitla	IX	Ricarda Chávez Vargas	1	5	-	-	-	-	-	-
16-057	Nueva Argentina (Argentina Poniente)	IX	Felipe de Jesús Jiménez Bastida	5	5	1	2	2	1	3	1
16-058	Observatorio	XIV	Federico Daniel Olvera	4	5	5	2	2	1	3	1
16-059	Palmitas (Polanco)	XIV	Antonio Remírez Arroyo	2	5	-	-	-	-	-	-
16-060	Pensil Norte	IX	Pedro Erik Estrada Villegas	3	5	4	2	5	1	1	1
16-061	Pensil San Juanico	IX	María de Jesús Hernández Baños	8	5	5	2	3	1	6	1
16-062	Pensil Sur	IX	Magali López Hernández	4	5	2	2	6	1	1	1
16-063	Periodista	IX	Jorge Ernesto Sotelo Moreno	2	5	3	2	1	2	-	-
16-064	Plutarco Elías Calles	IX	Angélica María del Consuelo Corral Romero	2	5	5	2	3	1	1	1
16-065	Polanco Reforma (Polanco)	XIV	Ignacia Moran Martínez	2	5	1	2	3	2	-	-
16-066	Popo	IX	José Dávila Campos	6	5	3	2	4	1	5	1
16-067	Popo (Ampl)	IX	Miguel Ángel Elizalde Yáñez	3	5	2	2	1	2	-	-
16-069	Reforma Pensil	IX	Karen Giovanna Santamaría Garfías	9	5	5	2	1	1	6	1
16-070	Reforma Social	XIV	María de los Ángeles Vázquez Martínez	3	5	2	2	4	1	5	1
16-071	Rincón del Bosque	XIV	Artemisa Patricia Negrón Gutiérrez	2	5	1	4	-	-	-	-
16-072	San Diego Ocoyoacac	IX	Guadalupe Martínez XX	3	5	5	2	2	1	1	1
16-073	San Joaquín	IX	Marcos Darío Rivera Castro	5	5	3	2	2	1	1	1
16-074	San Lorenzo Tlaltenango	IX	Alejandra Rujano Alarcón	3	5	2	2	1	1	5	1
16-076	Santo Tomás	IX	Francisco Javier Asato Baños	1	5	2	4	-	-	-	-
16-077	Tacuba	IX	Guillermo Silva López	3	5	5	2	6	1	1	1
16-078	Tacubaya	XIV	Raymundo Plata Sánchez	3	5	1	2	2	1	4	1
16-079	Tata Lázaro	IX	Martha Álvarez Berdejo	1	5	2	4	-	-	-	-
16-080	Tlaxpana	IX	Daniel Casas Florence	13	5	11	2	3	1	10	1
16-081	Torre Blanca	IX	Rubén Rebollo Rico	7	5	2	2	8	1	3	1
16-082	Un Hogar para Nosotros	IX	Juan Carlos Navarro Toledo	2	5	1	2	3	2	-	-
16-083	Ventura Pérez de Alba	IX	Guadalupe Jácome Osornio	1	5	4	2	2	1	3	1

Integración de los comités ciudadanos y los consejos de los pueblos por número de fórmula ganadora Miguel Hidalgo (Concluye)

Clave	Colonia	Distrito	Nombre del coordinador del Comité o Consejo	Fórmulas ganadoras y número de integrantes en el Comité o Consejo							
				Fórmula 1er. lugar	No. de integrantes	Fórmula 2do. lugar	No. de integrantes	Fórmula 3er. lugar	No. de integrantes	Fórmula 4to. lugar	No. de integrantes
16-084	Verónica Anzures	IX	Martha Díaz Sánchez	1	5	2	2	4	1	3	1
16-085	10 de Abril	IX	Juan XX Rubí Romero	4	5	1	2	2	1	3	1
16-086	16 de Septiembre	XIV	Marco Antonio Ocampo Flores	1	5	3	2	4	1	2	1
16-087	5 de Mayo	IX	María Guadalupe Romo Figueroa	3	5	2	2	1	1	5	1
16-088	Anáhuac I	IX	María Magdalena López Rodríguez	10	4	3	2	2	1	1, 7	1, 1
16-089	Anáhuac II	IX	José Florentino Arias	5	5	7	2	3	1	1	1
16-090	Escandón I	XIV	María del Rocío Cobián Suárez	6	5	2	2	4	1	8	1
16-091	Escandón II	XIV	Alfredo Canales Leyva	4	5	1	2	8	1	6	1
16-092	Popotla I	IX	María Beltrán Cortes	5	5	2	2	3	1	4	1
16-093	Popotla II	IX	Laura Patricia Contla Linares	1	5	9	2	3	1	8	1
16-094	San Miguel Chapultepec I	XIV	Tania Stephania Castañeda Amaro	4	5	3	2	2	1	1	1
16-095	San Miguel Chapultepec II	XIV	Julio César Higuera Elizondo	1	5	9	2	2	1	3	1
16-015	Bosque de Chapultepec I, II y III Secciones	XIV	-	-	-	-	-	-	-	-	-
16-020	Campo Militar 1a. (Z Mil)	IX	-	-	-	-	-	-	-	-	-

NOTAS: En las colonias Bosque de Chapultepec I, II y III secciones, clave 16-015, y Campo Militar 1a. (Z Mil), clave 16-020, no se registraron fórmulas para contender en la Elección de los Comités Ciudadanos y los Consejos de los Pueblos 2013. En la colonia Chapultepec Polanco (Polanco), clave 16-022, se celebró elección extraordinaria el 24 y el 26 de enero de 2014, con base en la resolución emitida por la Sala Superior del TEPJF identificada con la clave SUP-REC-138/2013.

FUENTE: Elaborado por la DEOYGE con base en los resultados de la votación emitida en la jornada electiva de comités ciudadanos y consejos de los pueblos 2013.

Fórmulas con la mayor cantidad de votos obtenidos por colonia Miguel Hidalgo (1 de 2)

Clave	Colonia	Fórmula
16-001	Agricultura	4
16-002	Ahuehuetes Anáhuac	3
16-004	Torre Blanca (Ampl)	3
16-006	Anáhuac Dos Lagos	3
16-007	Anáhuac Lago Norte	2
16-008	Anáhuac Lago Sur	4
16-009	Anáhuac los Manzanos	3
16-010	Anáhuac Mariano Escobedo	3
16-011	Anáhuac Peralitos	3
16-012	Ángel Cimbrón	1
16-014	Argentina Antigua	5
16-023	Cuauhtémoc Pensil	1
16-027	DEMET Toreo (U Hab)	2
16-028	Deportiva Pensil	1
16-030	Francisco I. Madero	2
16-031	Granada	4
16-032	Granada (Ampl)	4
16-033	Huichapan	4
16-034	Ignacio Manuel Altamirano	2
16-035	Irrigación	1
16-036	Legaria	1
16-037	Legaria (U Hab)	4
16-038	Loma Hermosa (Conj Hab)	1
16-045	Lomas de Sotelo	1
16-049	Marina Nacional (U Hab)	3
16-050	México Nuevo	4
16-052	Modelo Pensil	1
16-056	Nextitla	1
16-057	Nueva Argentina (Argentina Poniente)	5
16-060	Pensil Norte	3
16-061	Pensil San Juanico	8
16-062	Pensil Sur	4
16-063	Periodista	2
16-064	Plutarco Elías Calles	2
16-066	Popo	6
16-067	Popo (Ampl)	3
16-069	Reforma Pensil	9
16-072	San Diego Ocoyoacac	3
16-073	San Joaquín	5
16-074	San Lorenzo Tlaltenango	3
16-076	Santo Tomás	1
16-077	Tacuba	3
16-079	Tata Lázaro	1

Clave	Colonia	Fórmula
16-080	Tlaxpana	13
16-081	Torre Blanca	7
16-082	Un Hogar para Nosotros	2
16-083	Ventura Pérez de Alba	1
16-084	Verónica Anzures	1
16-085	10 de Abril	4
16-087	5 de Mayo	3
16-088	Anáhuac I	10
16-089	Anáhuac II	5
16-092	Popotla I	5
16-093	Popotla II	1
16-020	Campo Militar 1a. (Z Mil)	-

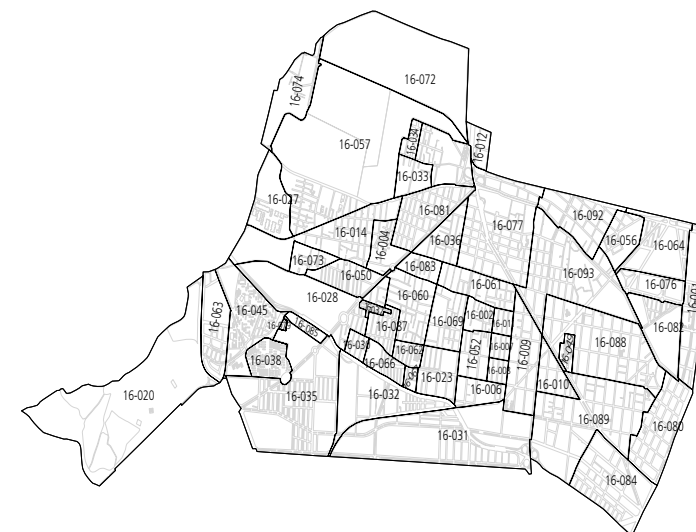
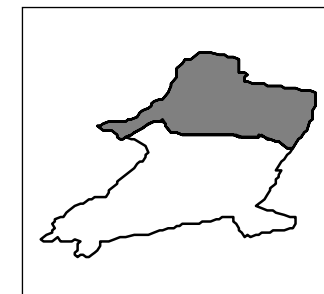
NOTA: En la colonia Campo Militar 1a. (Z Mil), clave 16-020, no se registraron fórmulas para contender en la Elección de los Comités Ciudadanos y los Consejos de los Pueblos 2013.

FUENTE: Elaborado por la DEOYGE con base en los resultados de la votación emitida en la jornada electiva de los comités ciudadanos y los consejos de los pueblos 2013.

Datos generales de la delegación

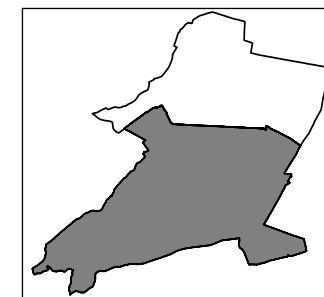
MRVyo instaladas	116
Número de colonias en 2010	89
Número de colonias en 2013	89

Ubicación en la delegación

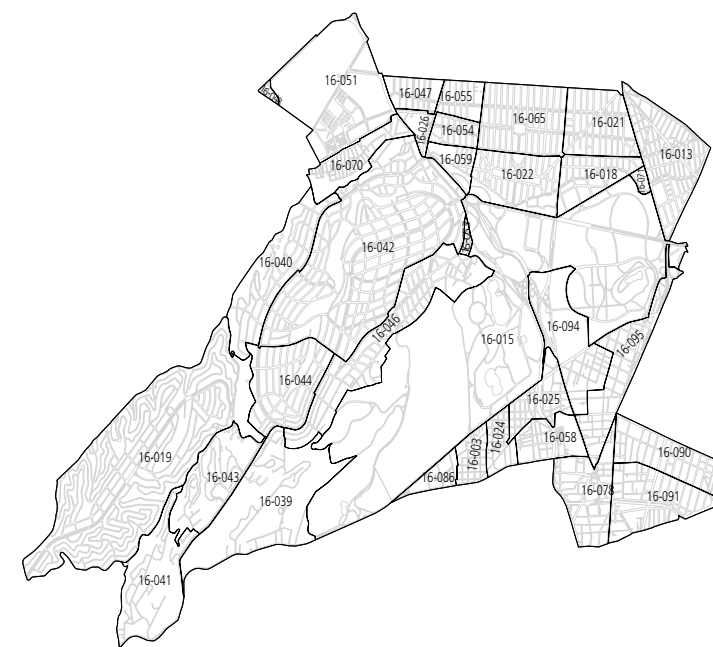


Fórmulas con la mayor cantidad de votos obtenidos por colonia Miguel Hidalgo (2 de 2)

Ubicación en la delegación



Clave	Colonia	Fórmula
16-003	América	2
16-013	Anzures	1
16-018	Bosques de Chapultepec (Polanco)	2
16-019	Bosques de las Lomas	1
16-021	Chapultepec Morales (Polanco)	1
16-022	Chapultepec Polanco (Polanco)	3
16-024	Daniel Garza	7
16-025	Daniel Garza (Ampl)	4
16-026	Del Bosque (Polanco)	1
16-039	Lomas Altas	1
16-040	Lomas de Barrilaco (Lomas de Chapultepec)	1
16-041	Lomas de Bezares	1
16-042	Lomas de Chapultepec	4
16-043	Lomas de Reforma	1
16-044	Lomas de Reforma (Lomas de Chapultepec)	1
16-046	Lomas Virreyes (Lomas de Chapultepec)	2
16-047	Los Morales (Polanco)	1
16-048	Manuel Ávila Camacho	1
16-051	Militar 1 K Lomas de Sotelo (U Hab)	2
16-053	Molino del Rey	4
16-054	Morales Sección Alameda (Polanco)	1
16-055	Morales Sección Palmas (Polanco)	2
16-058	Observatorio	4
16-059	Palmitas (Polanco)	2
16-065	Polanco Reforma (Polanco)	2
16-070	Reforma Social	3
16-071	Rincón del Bosque	2
16-078	Tacubaya	3
16-086	16 de Septiembre	1
16-090	Escandón I	6
16-091	Escandón II	4
16-094	San Miguel Chapultepec I	4
16-095	San Miguel Chapultepec II	1
16-015	Bosque de Chapultepec I, II y III Secciones	-



NOTAS: En la colonia Bosque de Chapultepec I, II y III secciones, clave 16-015, no se registraron fórmulas para contender en la Elección de los Comités Ciudadanos y los Consejos de los Pueblos 2013.

En la colonia Chapultepec Polanco (Polanco), clave 16-022, se celebró elección extraordinaria el 24 y el 26 de enero de 2014, con base en la resolución emitida por la Sala Superior del TEPJF identificada con la clave SUP-REC-138/2013.

FUENTE: Elaborado por la DEOYGE con base en los resultados de la votación emitida en la jornada electiva de los comités ciudadanos y los consejos de los pueblos 2013.

[Regresar a índice](#)

Resultados de la votación por colonia o pueblo Venustiano Carranza

Clave	Colonia	Distrito	Lista nominal	MRVYO	Votación obtenida por fórmula											
					1	2	3	4	5	6	7	8	9	10	11	12
17-001	Aarón Sáenz	XI	443	1	49	94	25	-	-	-	-	-	-	-	-	-
17-002	Adolfo López Mateos	XII	8 532	2	242	562	38	89	-	-	-	-	-	-	-	-
17-003	Aeronáutica Militar	XI	2 580	1	204	86	-	-	-	-	-	-	-	-	-	-
17-004	Álvaro Obregón	XI	3 445	1	24	327	119	-	-	-	-	-	-	-	-	-
17-005	Aquiles Serdán	XII	7 918	2	36	524	46	40	-	-	-	-	-	-	-	-
17-006	Artes Gráficas	XI	4 310	1	362	289	-	-	-	-	-	-	-	-	-	-
17-007	Aviación Civil	XII	5 939	2	475	116	120	138	-	-	-	-	-	-	-	-
17-008	Aviación Civil (Ampl)	XII	1 732	1	147	19	236	-	-	-	-	-	-	-	-	-
17-009	Azteca	XI	1 754	1	96	180	275	-	-	-	-	-	-	-	-	-
17-010	Bahía (U Hab)	XII	2 187	1	79	220	17	-	-	-	-	-	-	-	-	-
17-011	Candelaria de los Patos (U Hab)	XI	1 933	1	77	41	239	0	41	-	-	-	-	-	-	-
17-012	Caracol	XII	5 121	2	228	78	471	-	-	-	-	-	-	-	-	-
17-013	Caracol (Ampl)	XII	4 422	1	62	310	49	181	-	-	-	-	-	-	-	-
17-015	Cuatro Árboles	XII	2 331	1	56	319	30	-	-	-	-	-	-	-	-	-
17-016	Cuchilla Pantitlán	XII	6 933	2	131	22	12	400	355	-	-	-	-	-	-	-
17-017	Damián Carmona	XII	2 677	1	315	155	54	-	-	-	-	-	-	-	-	-
17-018	El Arenal 1a. Sección	XII	4 770	1	197	378	-	-	-	-	-	-	-	-	-	-
17-019	El Arenal 2a. Sección	XII	860	1	44	126	55	-	-	-	-	-	-	-	-	-
17-020	El Arenal 3a. Sección	XII	1 776	1	199	18	29	114	113	-	-	-	-	-	-	-
17-021	El Arenal 4a. Sección	XII	10 404	3	195	631	63	65	291	-	-	-	-	-	-	-
17-022	El Arenal Puerto Aéreo (Frac)	XII	3 307	1	34	501	69	-	-	-	-	-	-	-	-	-
17-023	El Parque	XI	3 052	1	187	39	112	-	-	-	-	-	-	-	-	-
17-024	Emiliano Zapata (U Hab)	XI	923	1	190	52	-	-	-	-	-	-	-	-	-	-
17-025	Emilio Carranza	XI	4 727	1	37	304	115	261	-	-	-	-	-	-	-	-
17-026	Federal	XII	9 922	2	66	120	361	19	320	69	-	-	-	-	-	-
17-027	Felipe Ángeles	XI	2 590	1	240	35	7	117	10	12	-	-	-	-	-	-
17-028	FIVIPORT (U Hab)	XII	3 576	1	102	56	555	-	-	-	-	-	-	-	-	-
17-030	Industrial Puerto Aéreo (Frac)	XII	103	1	12	-	-	-	-	-	-	-	-	-	-	-
17-031	Jamaica	XI	2 073	1	159	93	225	-	-	-	-	-	-	-	-	-
17-032	Janitzio	XI	2 495	1	115	325	68	-	-	-	-	-	-	-	-	-
17-034	Kennedy (U Hab)	XI	7 330	2	277	35	518	20	-	-	-	-	-	-	-	-
17-035	Lorenzo Boturini	XI	4 796	1	240	185	39	-	-	-	-	-	-	-	-	-
17-036	Magdalena Mixhuca	XI	4 823	1	119	29	420	76	-	-	-	-	-	-	-	-
17-037	Magdalena Mixhuca (Pblo)	XI	6 315	2	745	121	62	-	-	-	-	-	-	-	-	-
17-038	Merced Balbuena	XI	4 207	1	50	58	21	380	-	-	-	-	-	-	-	-
17-039	Michoacana	XI	1 096	1	149	-	-	-	-	-	-	-	-	-	-	-
17-040	Michoacana (Ampl)	XI	2 437	1	319	84	15	-	-	-	-	-	-	-	-	-
17-041	Miguel Hidalgo	XII	288	1	28	63	-	-	-	-	-	-	-	-	-	-

Resultados de la votación por colonia o pueblo Venustiano Carranza (Continúa)

Clave	Colonia	Votación obtenida por fórmula				Votos nulos	Votación total			Participación (%)		
		13	14	15	16		MRVVO	Internet	Total	MRVVO	Internet	Total
17-001	Aarón Sáenz	-	-	-	-	19	168	19	187	37.92	4.29	42.21
17-002	Adolfo López Mateos	-	-	-	-	33	573	391	964	6.72	4.58	11.30
17-003	Aeronáutica Militar	-	-	-	-	12	134	168	302	5.19	6.51	11.71
17-004	Álvaro Obregón	-	-	-	-	10	385	95	480	11.18	2.76	13.93
17-005	Aquiles Serdán	-	-	-	-	43	452	237	689	5.71	2.99	8.70
17-006	Artes Gráficas	-	-	-	-	35	280	406	686	6.50	9.42	15.92
17-007	Aviación Civil	-	-	-	-	21	577	293	870	9.72	4.93	14.65
17-008	Aviación Civil (Ampl)	-	-	-	-	17	236	183	419	13.63	10.57	24.19
17-009	Azteca	-	-	-	-	14	375	190	565	21.38	10.83	32.21
17-010	Bahía (U Hab)	-	-	-	-	20	299	37	336	13.67	1.69	15.36
17-011	Candelaria de los Patos (U Hab)	-	-	-	-	29	367	60	427	18.99	3.10	22.09
17-012	Caracol	-	-	-	-	33	483	327	810	9.43	6.39	15.82
17-013	Caracol (Ampl)	-	-	-	-	20	334	288	622	7.55	6.51	14.07
17-015	Cuatro Árboles	-	-	-	-	18	346	77	423	14.84	3.30	18.15
17-016	Cuchilla Pantitlán	-	-	-	-	32	482	470	952	6.95	6.78	13.73
17-017	Damián Carmona	-	-	-	-	14	377	161	538	14.08	6.01	20.10
17-018	El Arenal 1a. Sección	-	-	-	-	40	329	286	615	6.90	6	12.89
17-019	El Arenal 2a. Sección	-	-	-	-	10	134	101	235	15.58	11.74	27.33
17-020	El Arenal 3a. Sección	-	-	-	-	19	367	125	492	20.66	7.04	27.70
17-021	El Arenal 4a. Sección	-	-	-	-	47	812	480	1292	7.80	4.61	12.42
17-022	El Arenal Puerto Aéreo (Frac)	-	-	-	-	30	430	204	634	13	6.17	19.17
17-023	El Parque	-	-	-	-	8	235	111	346	7.70	3.64	11.34
17-024	Emiliano Zapata (U Hab)	-	-	-	-	11	223	30	253	24.16	3.25	27.41
17-025	Emilio Carranza	-	-	-	-	19	626	110	736	13.24	2.33	15.57
17-026	Federal	-	-	-	-	48	890	113	1 003	8.97	1.14	10.11
17-027	Felipe Ángeles	-	-	-	-	22	303	140	443	11.70	5.41	17.10
17-028	FIVIPOINT (U Hab)	-	-	-	-	48	630	131	761	17.62	3.66	21.28
17-030	Industrial Puerto Aéreo (Frac)	-	-	-	-	7	18	1	19	17.48	0.97	18.45
17-031	Jamaica	-	-	-	-	14	280	211	491	13.51	10.18	23.69
17-032	Janitzio	-	-	-	-	22	437	93	530	17.52	3.73	21.24
17-034	Kennedy (U Hab)	-	-	-	-	39	731	158	889	9.97	2.16	12.13
17-035	Lorenzo Boturini	-	-	-	-	21	374	111	485	7.80	2.31	10.11
17-036	Magdalena Mixhuca	-	-	-	-	25	438	231	669	9.08	4.79	13.87
17-037	Magdalena Mixhuca (Pblo)	-	-	-	-	41	684	285	969	10.83	4.51	15.34
17-038	Merced Balbuena	-	-	-	-	29	384	154	538	9.13	3.66	12.79
17-039	Michoacana	-	-	-	-	29	164	14	178	14.96	1.28	16.24
17-040	Michoacana (Ampl)	-	-	-	-	20	359	79	438	14.73	3.24	17.97
17-041	Miguel Hidalgo	-	-	-	-	4	48	47	95	16.67	16.32	32.99

**Resultados de la votación por colonia o pueblo
Venustiano Carranza (Continúa)**

Clave	Colonia	Distrito	Lista nominal	MRVyo	Votación obtenida por fórmula											
					1	2	3	4	5	6	7	8	9	10	11	12
17-042	Moctezuma 1a. Sección	XI	10 078	3	101	92	201	23	37	95	503	-	-	-	-	-
17-045	Nicolás Bravo	XI	2 158	1	196	12	139	-	-	-	-	-	-	-	-	-
17-046	Penitenciaría (Ampl)	XI	6 500	2	39	104	205	59	503	-	-	-	-	-	-	-
17-047	Peñón de los Baños	XII	9 165	2	917	22	159	32	152	334	45	-	-	-	-	-
17-049	Pino (U Hab)	XI	800	1	102	104	-	-	-	-	-	-	-	-	-	-
17-050	Popular Rastro	XI	2 447	1	312	24	25	-	-	-	-	-	-	-	-	-
17-051	Primero de Mayo	XII	2 406	1	67	218	28	13	-	-	-	-	-	-	-	-
17-052	Progresista	XI	764	1	73	121	-	-	-	-	-	-	-	-	-	-
17-053	Puebla	XII	6 678	2	569	147	-	-	-	-	-	-	-	-	-	-
17-054	Revolución	XII	5 226	2	150	313	238	133	92	10	-	-	-	-	-	-
17-055	Romero Rubio	XII	10 137	3	27	274	145	45	644	37	109	-	-	-	-	-
17-056	Santa Cruz Aviación	XII	1 698	1	220	96	142	-	-	-	-	-	-	-	-	-
17-057	Sevilla	XI	1 668	1	105	223	-	-	-	-	-	-	-	-	-	-
17-058	Simón Bolívar	XII	6 220	2	190	403	135	7	-	-	-	-	-	-	-	-
17-059	Tres Mosqueteros	XI	247	1	50	39	-	-	-	-	-	-	-	-	-	-
17-060	Valentín Gómez Farías	XII	5 730	2	88	131	419	48	-	-	-	-	-	-	-	-
17-061	Valle Gómez	XI	8 206	2	832	771	62	-	-	-	-	-	-	-	-	-
17-062	Venustiano Carranza	XI	3 286	1	27	33	211	-	-	-	-	-	-	-	-	-
17-063	Venustiano Carranza (Ampl)	XI	2 063	1	77	197	28	-	-	-	-	-	-	-	-	-
17-064	Viaducto-Balbuena (Conj Hab)	XI	4 325	1	308	287	-	-	-	-	-	-	-	-	-	-
17-065	10 de Mayo	XI	1 791	1	32	261	119	-	-	-	-	-	-	-	-	-
17-066	20 de Noviembre	XI	12 790	3	529	67	239	29	9	34	-	-	-	-	-	-
17-067	20 de Noviembre (Ampl)	XI	909	1	18	14	146	-	-	-	-	-	-	-	-	-
17-068	24 de Abril	XI	432	1	69	74	-	-	-	-	-	-	-	-	-	-
17-069	5to. Tramo de 20 de Noviembre	XI	6 855	2	449	56	96	22	-	-	-	-	-	-	-	-
17-070	7 de Julio	XI	1 085	1	25	44	224	-	-	-	-	-	-	-	-	-
17-071	7 de Julio (Ampl)	XI	1 327	1	33	130	-	-	-	-	-	-	-	-	-	-
17-072	Centro I	XI	7 464	2	156	111	922	29	-	-	-	-	-	-	-	-
17-073	Centro II	XI	5 302	2	706	144	-	-	-	-	-	-	-	-	-	-
17-074	Ignacio Zaragoza I	XII	9 803	2	21	354	597	-	-	-	-	-	-	-	-	-
17-075	Ignacio Zaragoza II	XII	5 567	2	20	99	28	188	-	-	-	-	-	-	-	-
17-076	Jardín Balbuena I	XI	11 262	3	59	34	82	45	359	-	-	-	-	-	-	-
17-077	Jardín Balbuena II	XI	4 578	1	195	226	-	-	-	-	-	-	-	-	-	-
17-078	Jardín Balbuena III	XI	13 606	3	60	64	469	-	-	-	-	-	-	-	-	-
17-079	Moctezuma 2a. Sección I	XII	10 679	3	142	48	415	8	202	-	-	-	-	-	-	-
17-080	Moctezuma 2a. Sección II	XII	9 917	2	52	81	405	-	-	-	-	-	-	-	-	-
17-081	Moctezuma 2a. Sección III	XII	9 902	2	230	500	-	-	-	-	-	-	-	-	-	-
17-082	Moctezuma 2a. Sección IV	XII	9 763	2	525	223	68	-	-	-	-	-	-	-	-	-
17-083	Morelos I	XI	14 424	3	104	376	337	887	-	-	-	-	-	-	-	-
17-084	Morelos II	XI	14 743	3	67	370	659	168	52	-	-	-	-	-	-	-
17-085	Pensador Mexicano I	XII	5 084	2	56	46	69	25	327	-	-	-	-	-	-	-

Resultados de la votación por colonia o pueblo Venustiano Carranza (Continúa)

Clave	Colonia	Votación obtenida por fórmula				Votos nulos	Votación total			Participación (%)		
		13	14	15	16		MRVYO	Internet	Total	MRVYO	Internet	Total
17-042	Moctezuma 1a. Sección	-	-	-	-	42	749	345	1094	7.43	3.42	10.86
17-045	Nicolás Bravo	-	-	-	-	23	296	74	370	13.72	3.43	17.15
17-046	Penitenciaría (Ampl)	-	-	-	-	24	572	362	934	8.80	5.57	14.37
17-047	Peñón de los Baños	-	-	-	-	43	1 244	460	1 704	13.57	5.02	18.59
17-049	Pino (U Hab)	-	-	-	-	5	165	46	211	20.63	5.75	26.38
17-050	Popular Rastro	-	-	-	-	23	295	89	384	12.06	3.64	15.69
17-051	Primero de Mayo	-	-	-	-	17	246	97	343	10.22	4.03	14.26
17-052	Progresista	-	-	-	-	3	124	73	197	16.23	9.55	25.79
17-053	Puebla	-	-	-	-	42	593	165	758	8.88	2.47	11.35
17-054	Revolución	-	-	-	-	22	600	358	958	11.48	6.85	18.33
17-055	Romero Rubio	-	-	-	-	50	954	377	1 331	9.41	3.72	13.13
17-056	Santa Cruz Aviación	-	-	-	-	15	268	205	473	15.78	12.07	27.86
17-057	Sevilla	-	-	-	-	11	183	156	339	10.97	9.35	20.32
17-058	Simón Bolívar	-	-	-	-	43	514	264	778	8.26	4.24	12.51
17-059	Tres Mosqueteros	-	-	-	-	2	60	31	91	24.29	12.55	36.84
17-060	Valentín Gómez Farías	-	-	-	-	26	542	170	712	9.46	2.97	12.43
17-061	Valle Gómez	-	-	-	-	73	1 001	737	1 738	12.20	8.98	21.18
17-062	Venustiano Carranza	-	-	-	-	10	182	99	281	5.54	3.01	8.55
17-063	Venustiano Carranza (Ampl)	-	-	-	-	18	240	80	320	11.63	3.88	15.51
17-064	Viaducto-Balbuena (Conj Hab)	-	-	-	-	26	292	329	621	6.75	7.61	14.36
17-065	10 de Mayo	-	-	-	-	12	246	178	424	13.74	9.94	23.67
17-066	20 de Noviembre	-	-	-	-	23	479	451	930	3.75	3.53	7.27
17-067	20 de Noviembre (Ampl)	-	-	-	-	7	118	67	185	12.98	7.37	20.35
17-068	24 de Abril	-	-	-	-	7	78	72	150	18.06	16.67	34.72
17-069	5to. Tramo de 20 de Noviembre	-	-	-	-	25	449	199	648	6.55	2.90	9.45
17-070	7 de Julio	-	-	-	-	17	265	45	310	24.42	4.15	28.57
17-071	7 de Julio (Ampl)	-	-	-	-	16	145	34	179	10.93	2.56	13.49
17-072	Centro I	-	-	-	-	138	1 230	126	1 356	16.48	1.69	18.17
17-073	Centro II	-	-	-	-	129	936	43	979	17.65	0.81	18.46
17-074	Ignacio Zaragoza I	-	-	-	-	67	728	311	1 039	7.43	3.17	10.60
17-075	Ignacio Zaragoza II	-	-	-	-	23	280	78	358	5.03	1.40	6.43
17-076	Jardín Balbuena I	-	-	-	-	16	484	111	595	4.30	0.99	5.28
17-077	Jardín Balbuena II	-	-	-	-	15	310	126	436	6.77	2.75	9.52
17-078	Jardín Balbuena III	-	-	-	-	30	331	292	623	2.43	2.15	4.58
17-079	Moctezuma 2a. Sección I	-	-	-	-	44	705	154	859	6.60	1.44	8.04
17-080	Moctezuma 2a. Sección II	-	-	-	-	26	425	139	564	4.29	1.40	5.69
17-081	Moctezuma 2a. Sección III	-	-	-	-	79	501	308	809	5.06	3.11	8.17
17-082	Moctezuma 2a. Sección IV	-	-	-	-	43	567	292	859	5.81	2.99	8.80
17-083	Morelos I	-	-	-	-	68	1 420	352	1 772	9.84	2.44	12.29
17-084	Morelos II	-	-	-	-	47	948	415	1 363	6.43	2.81	9.25
17-085	Pensador Mexicano I	-	-	-	-	33	427	129	556	8.40	2.54	10.94

Resultados de la votación por colonia o pueblo
Venustiano Carranza (Continúa)

Clave	Colonia	Distrito	Lista nominal	MRVYO	Votación obtenida por fórmula											
					1	2	3	4	5	6	7	8	9	10	11	12
17-086	Pensador Mexicano II	XII	6 359	2	63	287	32	57	14	78	46	74	-	-	-	-
Total			397 571	123	14 348	13 815	11 509	3 718	3 521	669	703	74	-	-	-	-

Resultados de la votación por colonia o pueblo Venustiano Carranza (Concluye)

Clave	Colonia	Votación obtenida por fórmula				Votos nulos	Votación total			Participación (%)		
		13	14	15	16		MRVYO	Internet	Total	MRVYO	Internet	Total
17-086	Pensador Mexicano II	-	-	-	-	29	521	159	680	8.19	2.50	10.69
Total		-	-	-	-	2 335	35 477	15 215	50 692	8.92	3.83	12.75

FUENTE: Elaborado por la DEOyGE con base en la lista nominal proporcionada por el IFE, con fecha de corte al 15 de junio de 2013, y los resultados de la votación emitida en la jornada electiva de los comités ciudadanos y los consejos de los pueblos 2013.

Integración de los comités ciudadanos y los consejos de los pueblos por número de fórmula ganadora Venustiano Carranza

Clave	Colonia	Distrito	Nombre del coordinador del Comité o Consejo	Fórmulas ganadoras y número de integrantes en el Comité o Consejo							
				Fórmula 1er. lugar	No. de integrantes	Fórmula 2do. lugar	No. de integrantes	Fórmula 3er. lugar	No. de integrantes	Fórmula 4to. lugar	No. de integrantes
17-001	Aarón Sáenz	XI	Sergio Gustavo Silva Valencia	2	5	1	2	3	2	-	-
17-002	Adolfo López Mateos	XII	Patricia Alcántara Calvario	2	5	1	2	4	1	3	1
17-003	Aeronáutica Militar	XI	Rosalba Díaz Santa María	1	5	2	4	-	-	-	-
17-004	Álvaro Obregón	XI	Ricardo Timoteo Velasco Michel	2	5	3	2	1	2	-	-
17-005	Aquiles Serdán	XII	Alfredo Arcadio Velásquez	2	5	3	2	4	1	1	1
17-006	Artes Gráficas	XI	Yuliana Cedillo Flores	1	5	2	4	-	-	-	-
17-007	Aviación Civil	XII	Ruth Servín Samperio	1	5	4	2	3	1	2	1
17-008	Aviación Civil (Ampl)	XII	René Ríos Luna	3	5	1	2	2	2	-	-
17-009	Azteca	XI	Karen Minerva Villarreal Montes de Oca	3	5	2	2	1	2	-	-
17-010	Bahía (U Hab)	XII	José Ramiro Quiroz Duran	2	5	1	2	3	2	-	-
17-011	Candelaria de los Patos (U Hab)	XI	Andrés Galindo Rodríguez	3	5	1	2	2, 5	1, 1	-	-
17-012	Caracol	XII	Joel Muñoz Luna	3	5	1	2	2	2	-	-
17-013	Caracol (Ampl)	XII	María del Pilar Belmont López	2	5	4	2	1	1	3	1
17-015	Cuatro Árboles	XII	Paola Georgina Gómez González	2	5	1	2	3	2	-	-
17-016	Cuchilla Pantitlán	XII	Carolina Gabriela Vergara Flores	4	5	5	2	1	1	2	1
17-017	Damián Carmona	XII	Félix Patricia Luna Blancas	1	5	2	2	3	2	-	-
17-018	El Arenal 1a. Sección	XII	Patricia del Carmen Martínez Ulloa	2	5	1	4	-	-	-	-
17-019	El Arenal 2a. Sección	XII	María Esmeralda López Benítez	2	5	3	2	1	2	-	-
17-020	El Arenal 3a. Sección	XII	María de la Luz Olvera Carpio	1	5	4	2	5	1	3	1
17-021	El Arenal 4a. Sección	XII	Sergio López Grijalva	2	5	5	2	1	1	4	1
17-022	El Arenal Puerto Aéreo (Fracc)	XII	Isabel Araceli Acosta Solís	2	5	3	2	1	2	-	-
17-023	El Parque	XI	Jonathan Silva Arciga	1	5	3	2	2	2	-	-
17-024	Emiliano Zapata (U Hab)	XI	Agustín Antonio Minjares Ríos	1	5	2	4	-	-	-	-
17-025	Emilio Carranza	XI	Gabriela Fuentes Gallegos	2	5	4	2	3	1	1	1
17-026	Federal	XII	Guadalupe Mónica Alcántara Samano	3	5	5	2	2	1	6	1
17-027	Felipe Ángeles	XI	Leticia Rodríguez Vázquez	1	5	4	2	2	1	6	1
17-028	FIVIPORT (U Hab)	XII	Armando Hernández de La Rosa	3	5	1	2	2	2	-	-
17-030	Industrial Puerto Aéreo (Fracc)	XII	Juan Díaz León	1	5	-	-	-	-	-	-
17-031	Jamaica	XI	Fabiola Iztayacit López Bandera	3	5	1	2	2	2	-	-
17-032	Janitzio	XI	Víctor Antonio Mercado Limones	2	5	1	2	3	2	-	-
17-034	Kennedy (U Hab)	XI	Miguel Benjamín Mora Solís	3	5	1	2	2	1	4	1
17-035	Lorenzo Boturini	XI	María Luisa Tejeda Flores	1	5	2	2	3	2	-	-
17-036	Magdalena Mixhuca	XI	Silvia Marcela Maldonado García	3	5	1	2	4	1	2	1
17-037	Magdalena Mixhuca (Pblo)	XI	Alejandro Flores Flores	1	5	2	2	3	2	-	-
17-038	Merced Balbuena	XI	Alejandra Gasca Melchor	4	5	2	2	1	1	3	1
17-039	Michoacana	XI	Isidro Jiménez Lara	1	5	-	-	-	-	-	-
17-040	Michoacana (Ampl)	XI	Ruth Laura Martínez Guerrero	1	5	2	2	3	2	-	-

Integración de los comités ciudadanos y los consejos de los pueblos por número de fórmula ganadora Venustiano Carranza (Continúa)

Clave	Colonia	Distrito	Nombre del coordinador del Comité o Consejo	Fórmulas ganadoras y número de integrantes en el Comité o Consejo							
				Fórmula 1er. lugar	No. de integrantes	Fórmula 2do. lugar	No. de integrantes	Fórmula 3er. lugar	No. de integrantes	Fórmula 4to. lugar	No. de integrantes
17-041	Miguel Hidalgo	XII	Rebeca Santiago Carrizosa	2	5	1	4	-	-	-	-
17-042	Moctezuma 1a. Sección	XI	Alejandra Guadalupe Quintana Martínez	7	5	3	2	1	1	6	1
17-045	Nicolás Bravo	XI	Gonzalo Montoya Gómez	1	5	3	2	2	2	-	-
17-046	Penitenciaria (Ampl)	XI	Álvaro Armando Sánchez Orozco	5	5	3	2	2	1	4	1
17-047	Peñón de los Baños	XII	Beatriz Morales García	1	5	6	2	3	1	5	1
17-049	Pino (U Hab)	XI	María Teresa Sepúlveda Rodríguez	2	5	1	4	-	-	-	-
17-050	Popular Rastro	XI	Armando Oropeza Heredia	1	5	3	2	2	2	-	-
17-051	Primero de Mayo	XII	Magdaleno Barrera Hernández	2	5	1	2	3	1	4	1
17-052	Progresista	XI	Reynaldo Iván Cisneros Solano	2	5	1	4	-	-	-	-
17-053	Puebla	XII	Carmen Hernández Hernández	1	5	2	4	-	-	-	-
17-054	Revolución	XII	Bertha Castillo Buendía	2	5	3	2	1	1	4	1
17-055	Romero Rubio	XII	Nélida Reyes Zendejas	5	5	2	2	3	1	7	1
17-056	Santa Cruz Aviación	XII	Cesar Báez Muñiz	1	5	3	2	2	2	-	-
17-057	Sevilla	XI	María Elena Medina Pérez	2	5	1	4	-	-	-	-
17-058	Simón Bolívar	XII	José Ricardo Islas Cabrera	2	5	1	2	3	1	4	1
17-059	Tres Mosqueteros	XI	Dulce Eva Martínez Sayas	1	5	2	4	-	-	-	-
17-060	Valentín Gómez Farías	XII	Rosa Fabiola Estrada Pérez	3	5	2	2	1	1	4	1
17-061	Valle Gómez	XI	Karina Naranjo Mondragón	1	5	2	2	3	2	-	-
17-062	Venustiano Carranza	XI	Dionisio Pedro Orozco Villafuerte	3	5	2	2	1	2	-	-
17-063	Venustiano Carranza (Ampl)	XI	Mariana Gómez González	2	5	1	2	3	2	-	-
17-064	Viaducto-Balbuena (Conj Hab)	XI	Miguel Ángel Prado Gutiérrez	1	5	2	4	-	-	-	-
17-065	10 de Mayo	XI	Isabel Gabriela Pérez Cruz	2	5	3	2	1	2	-	-
17-066	20 de Noviembre	XI	Iván Arturo Lemus Serrano	1	5	3	2	2	1	6	1
17-067	20 de Noviembre (Ampl)	XI	Sergio Mandujano Jacobo	3	5	1	2	2	2	-	-
17-068	24 de Abril	XI	Cristina Ramos Muñoz	2	5	1	4	-	-	-	-
17-069	5to. Tramo de 20 de Noviembre	XI	Humberto Vázquez Saldivar	1	5	3	2	2	1	4	1
17-070	7 de Julio	XI	José Ismael Gamiño Gómez	3	5	2	2	1	2	-	-
17-071	7 de Julio (Ampl)	XI	Ernesto Martínez Hernández	2	5	1	4	-	-	-	-
17-072	Centro I	XI	Alberto Palestino Flores	3	5	1	2	2	1	4	1
17-073	Centro II	XI	Adaneri Quintanar Sánchez	1	5	2	4	-	-	-	-
17-074	Ignacio Zaragoza I	XII	Ignacio Guadalupe López Vilchis	3	5	2	2	1	2	-	-
17-075	Ignacio Zaragoza II	XII	Ana Elba Sánchez Madero	4	5	2	2	3	1	1	1
17-076	Jardín Balbuena I	XI	Aida Rosado Escamilla	5	5	3	2	1	1	4	1
17-077	Jardín Balbuena II	XI	Adriana Aidé Barrios Cruz	2	5	1	4	-	-	-	-
17-078	Jardín Balbuena III	XI	Miguel Ángel Alvarado Ayala	3	5	2	2	1	2	-	-
17-079	Moctezuma 2a. Sección I	XII	Alejandra Samario Núñez	3	5	5	2	1	1	2	1
17-080	Moctezuma 2a. Sección II	XII	Irma Dolores Acevedo López	3	5	2	2	1	2	-	-
17-081	Moctezuma 2a. Sección III	XII	David Sandoval Velázquez	2	5	1	4	-	-	-	-
17-082	Moctezuma 2a. Sección IV	XII	Melecio Chávez Pérez	1	5	2	2	3	2	-	-

Integración de los comités ciudadanos y los consejos de los pueblos por número de fórmula ganadora Venustiano Carranza (Concluye)

Clave	Colonia	Distrito	Nombre del coordinador del Comité o Consejo	Fórmulas ganadoras y número de integrantes en el Comité o Consejo							
				Fórmula 1er. lugar	No. de integrantes	Fórmula 2do. lugar	No. de integrantes	Fórmula 3er. lugar	No. de integrantes	Fórmula 4to. lugar	No. de integrantes
17-083	Morelos I	XI	Abelardo Domínguez Hernández	4	5	2	2	3	1	1	1
17-084	Morelos II	XI	Dominga Cante Rojas	3	5	2	2	4	1	1	1
17-085	Pensador Mexicano I	XII	Celestina Olvera Toral	5	5	3	2	1	1	2	1
17-086	Pensador Mexicano II	XII	Roberto Gudiño Lemus	2	5	6	2	8	1	1	1

FUENTE: Elaborado por la DEOYGE con base en los resultados de la votación emitida en la jornada electiva de los comités ciudadanos y los consejos de los pueblos 2013.

Fórmulas con la mayor cantidad de votos obtenidos por colonia Venustiano Carranza (1 de 2)

Clave	Colonia	Fórmula
17-001	Aarón Sáenz	2
17-003	Aeronáutica Militar	1
17-004	Álvaro Obregón	2
17-006	Artes Gráficas	1
17-009	Azteca	3
17-011	Candelaria de los Patos (U Hab)	3
17-017	Damián Carmona	1
17-023	El Parque	1
17-024	Emiliano Zapata (U Hab)	1
17-025	Emilio Carranza	2
17-027	Felipe Ángeles	1
17-031	Jamaica	3
17-032	Janitzio	2
17-034	Kennedy (U Hab)	3
17-035	Lorenzo Boturini	1
17-036	Magdalena Mixhuca	3
17-037	Magdalena Mixhuca (Pblo)	1
17-038	Merced Balbuena	4
17-039	Michoacana	1
17-040	Michoacana (Ampl)	1
17-041	Miguel Hidalgo	2
17-042	Moctezuma 1a. Sección	7
17-045	Nicolás Bravo	1
17-046	Penitenciaria (Ampl)	5
17-049	Pino (U Hab)	2
17-050	Popular Rastro	1
17-051	Primer de Mayo	2
17-052	Progresista	2
17-054	Revolución	2
17-057	Sevilla	2
17-059	Tres Mosqueteros	1
17-061	Valle Gómez	1
17-062	Venustiano Carranza	3
17-063	Venustiano Carranza (Ampl)	2
17-064	Viaducto-Balbuena (Conj Hab)	1
17-065	10 de Mayo	2
17-066	20 de Noviembre	1
17-067	20 de Noviembre (Ampl)	3
17-068	24 de Abril	2
17-069	5to. Tramo de 20 de Noviembre	1
17-070	7 de Julio	3
17-071	7 de Julio (Ampl)	2
17-072	Centro I	3

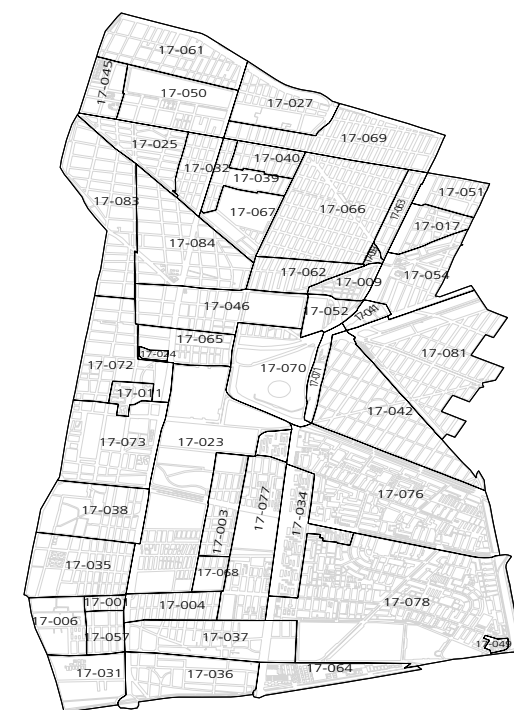
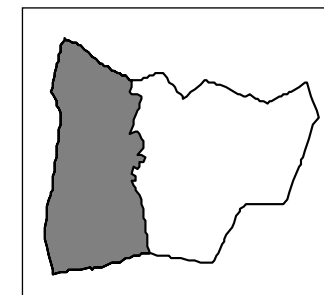
Clave	Colonia	Fórmula
17-073	Centro II	1
17-076	Jardín Balbuena I	5
17-077	Jardín Balbuena II	2
17-078	Jardín Balbuena III	3
17-081	Moctezuma 2a. Sección III	2
17-083	Morelos I	4
17-084	Morelos II	3

FUENTE: Elaborado por la DEOYGE con base en los resultados de la votación emitida en la jornada electoral de los comités ciudadanos y los consejos de los pueblos 2013.

Datos generales de la delegación

MRVyo instaladas	123
Número de colonias en 2010	80
Número de colonias en 2013	80

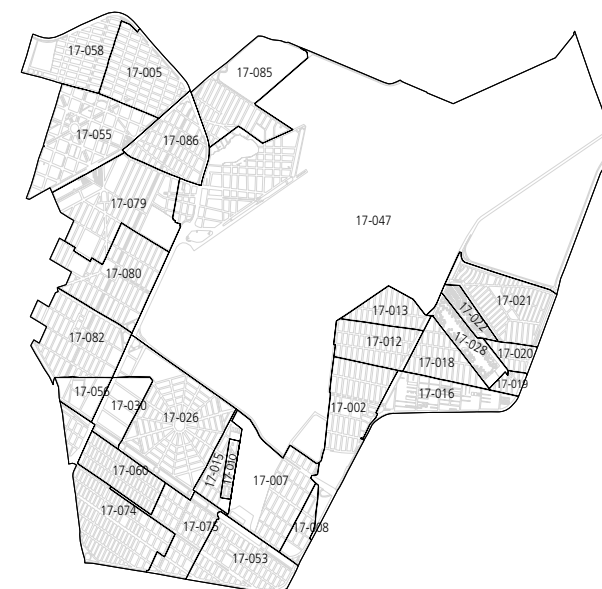
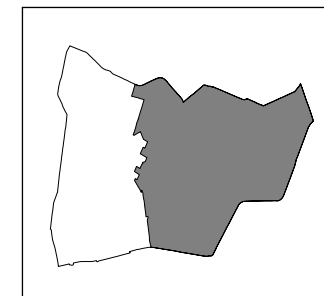
Ubicación en la delegación



Fórmulas con la mayor cantidad de votos obtenidos por colonia Venustiano Carranza (2 de 2)

Ubicación en la delegación

Clave	Colonia	Fórmula
17-002	Adolfo López Mateos	2
17-005	Aquiles Serdán	2
17-007	Aviación Civil	1
17-008	Aviación Civil (Ampl)	3
17-010	Bahía (U Hab)	2
17-012	Caracol	3
17-013	Caracol (Ampl)	2
17-015	Cuatro Árboles	2
17-016	Cuchilla Pantitlán	4
17-018	El Arenal 1a. Sección	2
17-019	El Arenal 2a. Sección	2
17-020	El Arenal 3a. Sección	1
17-021	El Arenal 4a. Sección	2
17-022	El Arenal Puerto Aéreo (Frac)	2
17-026	Federal	3
17-028	FIVIPORT (U Hab)	3
17-030	Industrial Puerto Aéreo (Frac)	1
17-047	Peñón de los Baños	1
17-053	Puebla	1
17-055	Romero Rubio	5
17-056	Santa Cruz Aviación	1
17-058	Simón Bolívar	2
17-060	Valentín Gómez Farías	3
17-074	Ignacio Zaragoza I	3
17-075	Ignacio Zaragoza II	4
17-079	Moctezuma 2a. Sección I	3
17-080	Moctezuma 2a. Sección II	3
17-082	Moctezuma 2a. Sección IV	1
17-085	Pensador Mexicano I	5
17-086	Pensador Mexicano II	2



FUENTE: Elaborado por la DEOYGE con base en los resultados de la votación emitida en la jornada electiva de los comités ciudadanos y los consejos de los pueblos 2013.

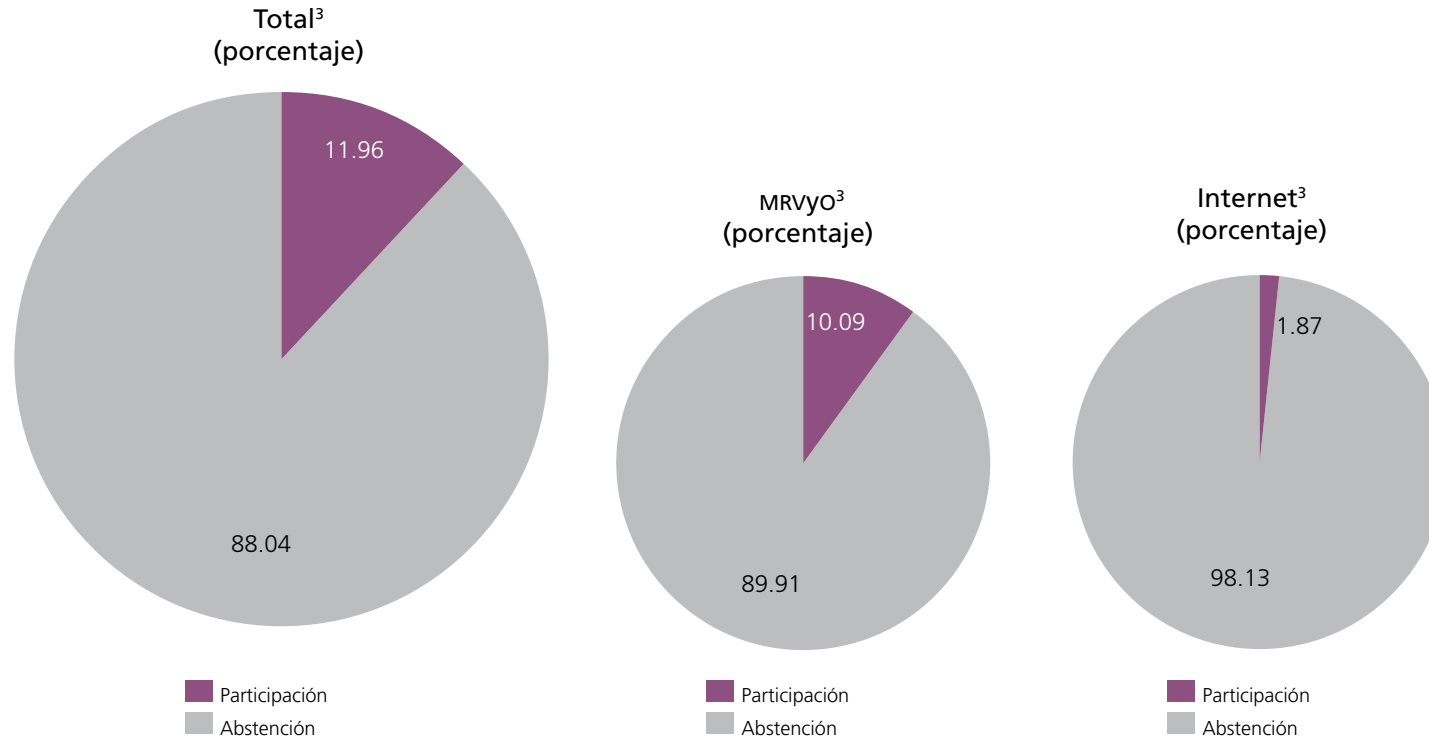
[Regresar a índice](#)

Consulta Ciudadana para el presupuesto participativo 2014

Estadística de la entidad

Participación ciudadana

Lista nominal	Número de opiniones obtenidas por modalidad		Total de opiniones ²	Participación (%) ³
	MRVyo	Internet ¹		
7 329 120	739 679	137 231	876 910	11.96



NOTA: La lista nominal definitiva para la jornada electoral incluyó 7 337 239 inscritos. Sin embargo, para efectos del cálculo de la participación ciudadana, dicha cifra se ajustó, descontando a los ciudadanos registrados en las seis colonias en las que no se registraron proyectos específicos y, por lo tanto, no hubo consulta ciudadana.

¹ Se refiere al Sistema Electrónico por Internet, aprobado por el Consejo General mediante el acuerdo ACU-037-13.

² Incluye los resultados de la consulta ciudadana extraordinaria realizada en la colonia Lomas de Sotelo, clave 16-045, los días 24 y 26 de noviembre de 2013. Lo anterior, con base en la resolución emitida por el TEDF identificada con la clave TEDF-JEL-1069/2013.

³ El porcentaje de participación se obtiene de dividir el número de opiniones recibidas (total, en MRVyo y a través del Sistema Electrónico por Internet) entre el total de ciudadanos inscritos en la lista nominal.

FUENTE: Elaborados por la DEOYGE con base en la lista nominal (ajustada), proporcionada por el IFE con fecha de corte al 15 de junio de 2013, y los resultados de la jornada electoral de la Consulta Ciudadana para el presupuesto participativo 2014.

Número de opiniones obtenidas por rubro general y participación por delegación

Delegación	MRVYO instaladas	Lista nominal	Rubro general							Opiniones nulas	Total de opiniones			Participación (%)		
			Obras y servicios	Equipamiento	Infraestructura urbana	Prevención del delito	Actividades recreativas, deportivas y culturales ¹	No especificado	Restantes		MRVYO	Internet	Total	MRVYO	Internet	Total
Azcapotzalco	137	375 756	4 248	717	11 290	9 464	6 427	238	97	6 539	35 462	3 558	39 020	9.44	0.95	10.38
Coyoacán	200	554 467	6 141	1 224	10 416	22 973	12 001	2 707	50	6 268	49 370	12 410	61 780	8.90	2.24	11.14
Cuajimalpa de Morelos	56	144 177	1 701	1 175	6 046	3 344	1 829	1 110	64	1 964	16 094	1 139	17 233	11.16	0.79	11.95
Gustavo A. Madero	333	1 025 479	12 389	2 541	24 084	30 760	26 009	255	769	19 701	99 830	16 678	116 508	9.73	1.63	11.36
Iztacalco	98	345 586	5 284	522	9 155	20 507	8 184	6 122	148	8 627	42 769	15 780	58 549	12.38	4.57	16.94
Iztapalapa	442	1 409 418	19 306	7 651	26 326	86 251	48 317	7 188	703	18 544	186 160	28 126	214 286	13.21	2	15.20
La Magdalena Contreras	68	188 563	3 165	265	4 722	11 848	4 525	0	0	4 470	27 176	1 819	28 995	14.41	0.96	15.38
Milpa Alta	25	92 989	2 416	2 255	431	429	2 289	325	1 114	2 445	10 004	1 700	11 704	10.76	1.83	12.59
Álvaro Obregón	286	577 860	13 639	1 494	1 575	18 336	16 316	61	475	18 992	62 202	8 686	70 888	10.76	1.50	12.27
Tláhuac	86	255 725	3 008	2 665	7 592	3 723	4 238	1 255	51	1 258	20 904	2 886	23 790	8.17	1.13	9.30
Tlalpan	217	511 045	7 054	490	14 719	13 836	8 546	662	263	6 070	47 440	4 200	51 640	9.28	0.82	10.10
Xochimilco	110	324 880	3 681	1 609	8 705	9 614	5 235	1 039	69	5 095	31 275	3 772	35 047	9.63	1.16	10.79
Benito Juárez	100	345 137	804	97	2 716	7 110	2 987	160	235	1 652	13 625	2 136	15 761	3.95	0.62	4.57
Cuauhtémoc	118	467 395	18 376	223	8 182	1 156	3 638	209	354	9 003	30 593	10 548	41 141	6.55	2.26	8.80
Miguel Hidalgo	116	308 031	3 346	398	8 217	15 497	5 584	732	32	6 006	31 283	8 529	39 812	10.16	2.77	12.92
Venustiano Carranza	123	397 571	4 132	608	17 920	15 466	9 287	0	100	3 049	35 347	15 215	50 562	8.89	3.83	12.72
Total	2 515	7 324 079	108 690	23 934	162 096	270 314	165 412	22 063	4 524	119 683	739 534	137 182	876 716	10.10	1.87	11.97
(%)			12.40	2.73	18.48	30.83	18.86	2.52	0.53	13.65						

NOTAS: En la delegación Miguel Hidalgo se excluyó a los ciudadanos inscritos en lista nominal de la colonia Lomas de Sotelo, clave 16-045, así como las opiniones emitidas, porque se celebró Consulta Ciudadana Extraordinaria los días 22 y 24 de noviembre de 2013, con base en la resolución emitida por el Tribunal Electoral del Distrito Federal (TEDF), identificada con la clave TEDF-JEL-1069/2013.

En las colonias La Purísima Ticomán (Barr), clave 05-111; Planetario Lindavista, clave 05-137; Santa Cruz VII (U Hab), clave 07-209; Canutillo (Aguascalientes), clave 10-037; Emancipación del Pueblo, clave 10-069; y Tres Fuentes (U Hab), clave 12-182, de las delegaciones Gustavo A. Madero, Iztapalapa, Álvaro Obregón y Tlalpan, respectivamente, no se registraron proyectos específicos para la consulta ciudadana.

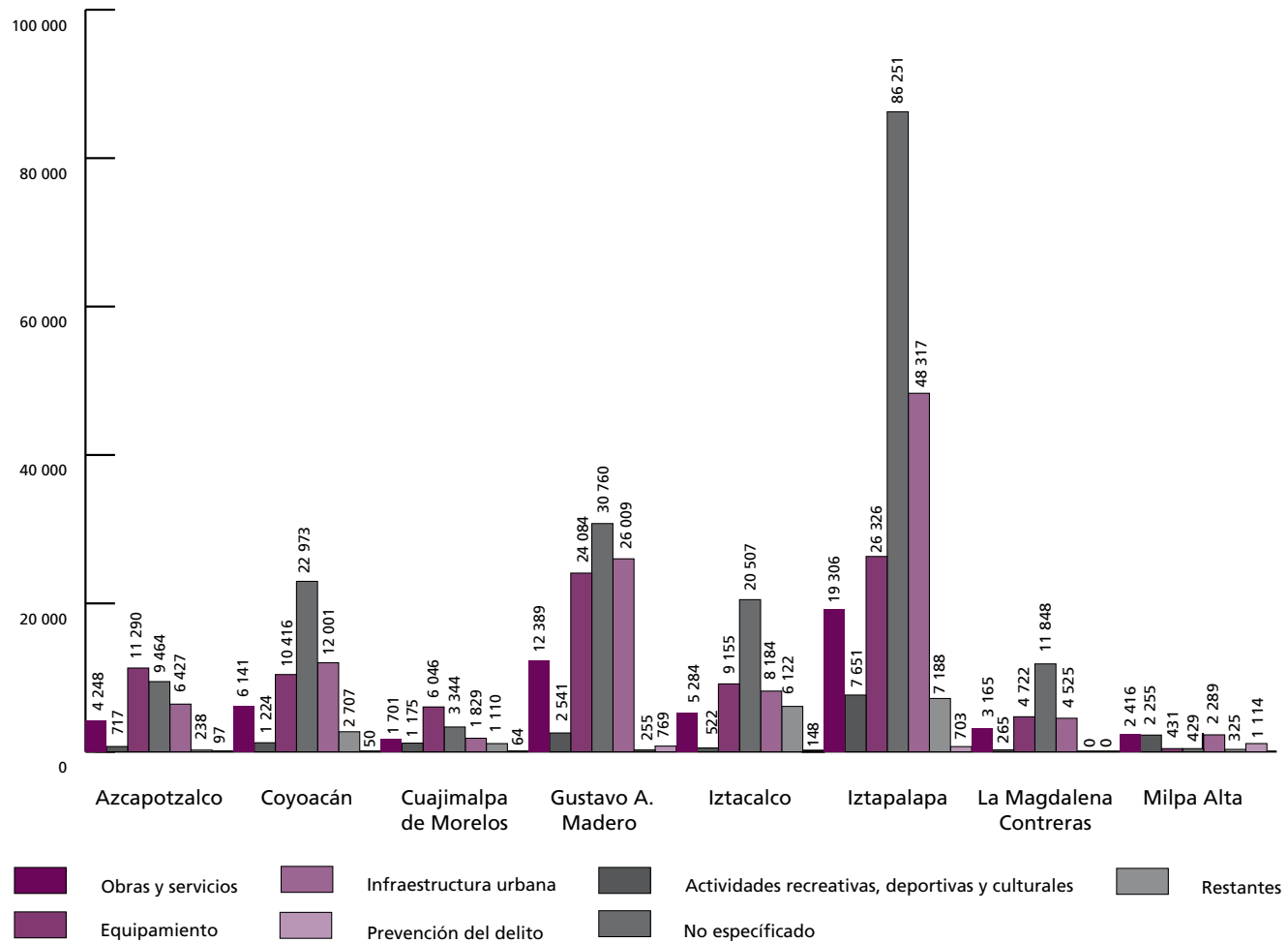
Total de opiniones obtenidas y resultados de la Consulta Ciudadana Extraordinaria

Delegación	Lista nominal	Rubro general							Opiniones nulas	Total de opiniones			Participación (%)			
		Obras y servicios	Equipamiento	Infraestructura urbana	Prevención del delito	Actividades recreativas, deportivas y culturales ¹	No especificado	Restantes		MRO	Internet	Total	MRVYO	Internet	Total	
Miguel Hidalgo (Colonia Lomas de Sotelo)	5 041	85	32	0	76	0	0	0	1	145	49	194	2.88	0.97	3.85	
Total	7 329 120	108 775	23 966	162 096	270 390	165 412	22 063	4 524	119 684	739 679	137 231	876 910	10.09	1.87	11.96	
(%)		12.40	2.73	18.48	30.83	18.86	2.52	0.53	13.65							

¹ Se refiere al rubro general "Los que promuevan actividades recreativas, deportivas y culturales", establecido en la convocatoria dirigida a los ciudadanos del Distrito Federal para la celebración de la Consulta Ciudadana para el presupuesto participativo 2014.

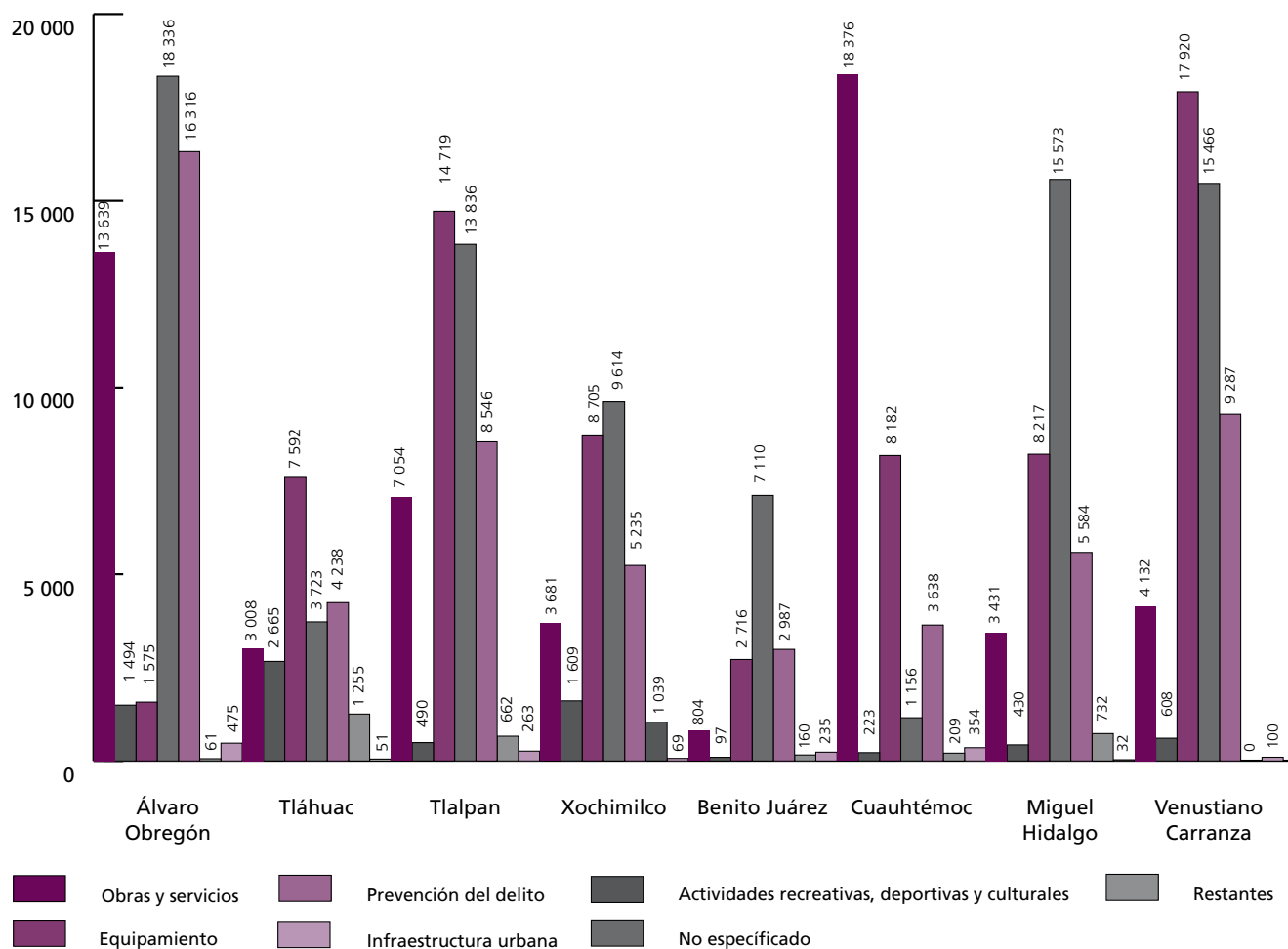
FUENTE: Elaborado por la DEOYGE, con base en la lista nominal (ajustada) proporcionada por el IFE, con fecha de corte al 15 de junio de 2013, y las opiniones emitidas en la jornada electiva de la Consulta Ciudadana para el presupuesto participativo 2014.

Opiniones obtenidas según rubro general por delegación (1 de 2)



FUENTE: Elaborada por la DEOYGE con base en la información proporcionada por los órganos desconcentrados del IEDF.

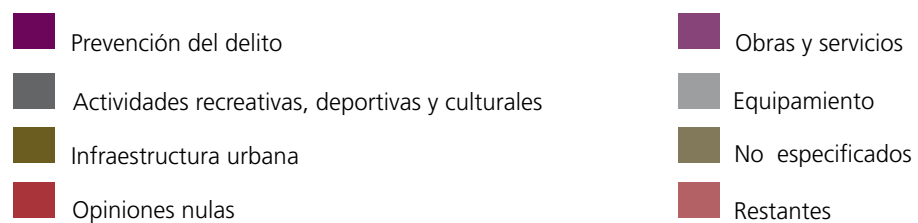
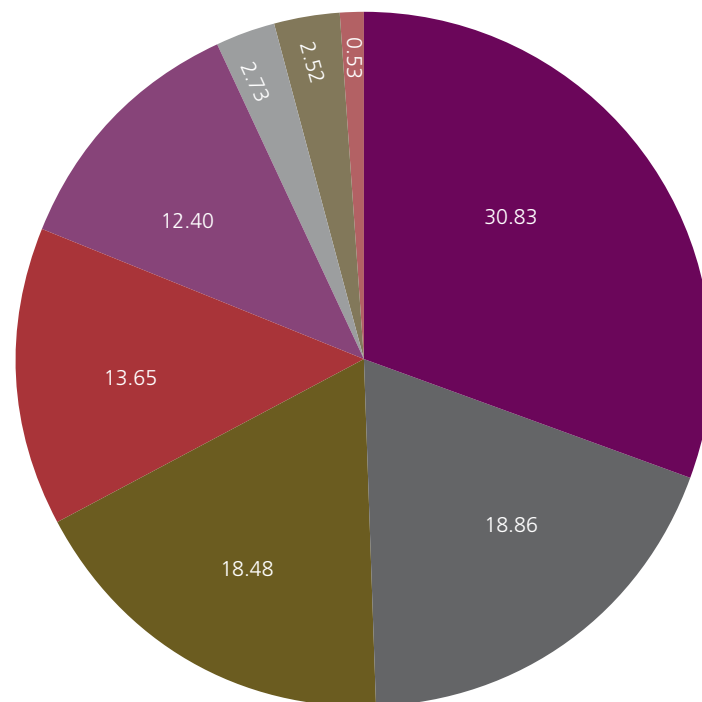
Opiniones obtenidas según rubro general por delegación (2 de 2)



NOTA: Los datos de la delegación Miguel Hidalgo incluyen los resultados de la Consulta Ciudadana Extraordinaria celebrada los días 22 y 24 de noviembre de 2013 en la colonia Lomas de Sotelo, clave 16-045. Lo anterior, con base en la resolución emitida por el TEDF identificada con la clave TEDF-JEL-1069/2013.

FUENTE: Elaborada por la DEOYGE con base en la información proporcionada por los órganos desconcentrados del IEDF.

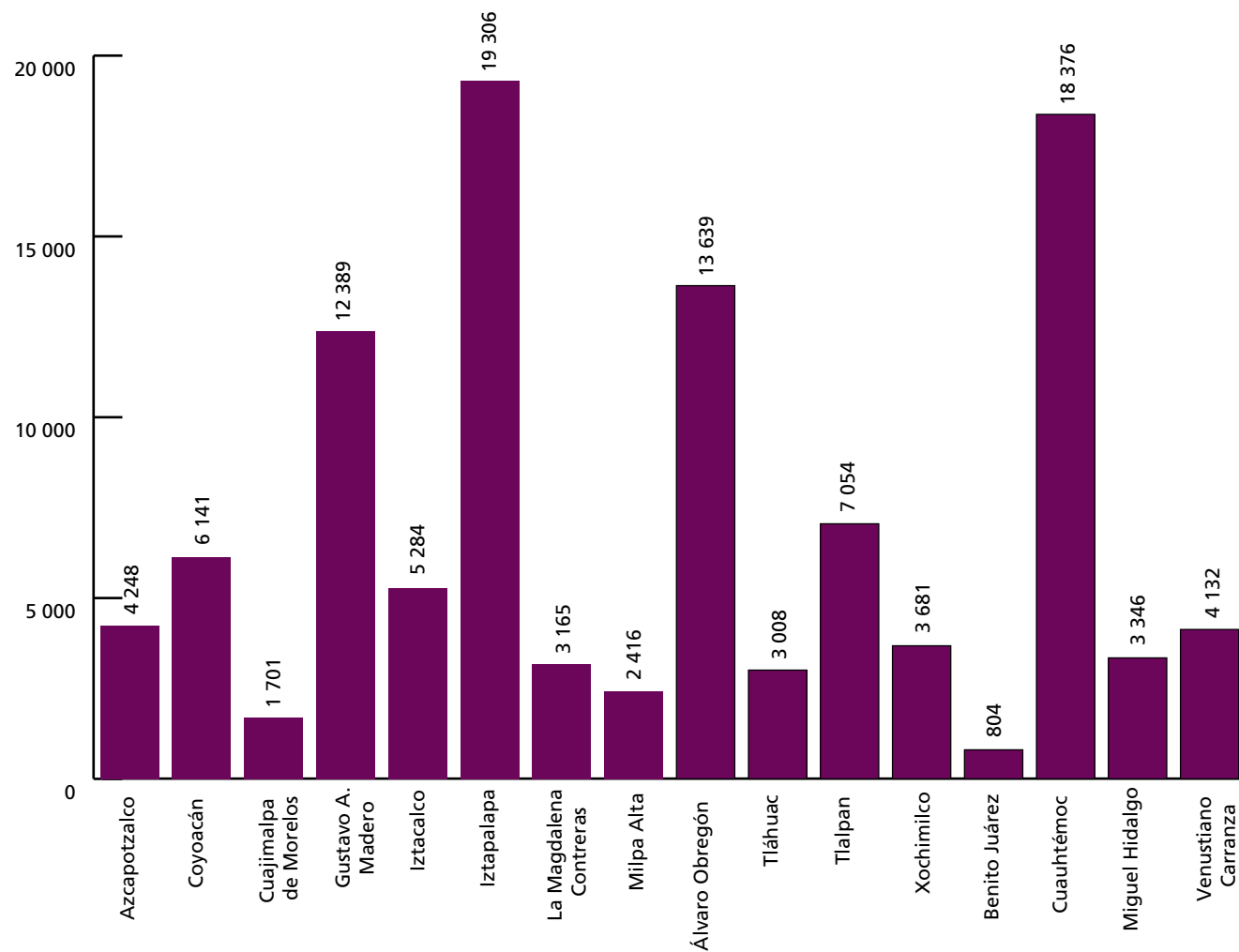
Opiniones obtenidas¹ según rubro general por delegación (porcentaje)



¹ Se incluyen los resultados de la Consulta Ciudadana Extraordinaria celebrada los días 22 y 24 de noviembre de 2013 en la colonia Lomas de Sotelo, clave 16-045. Lo anterior, con base en la resolución emitida por el TEDF identificada con la clave TEDF-JEL-1069/2013.

FUENTE: Elaborada por la DEOYGE con base en información proporcionada por los órganos desconcentrados del IEDF.

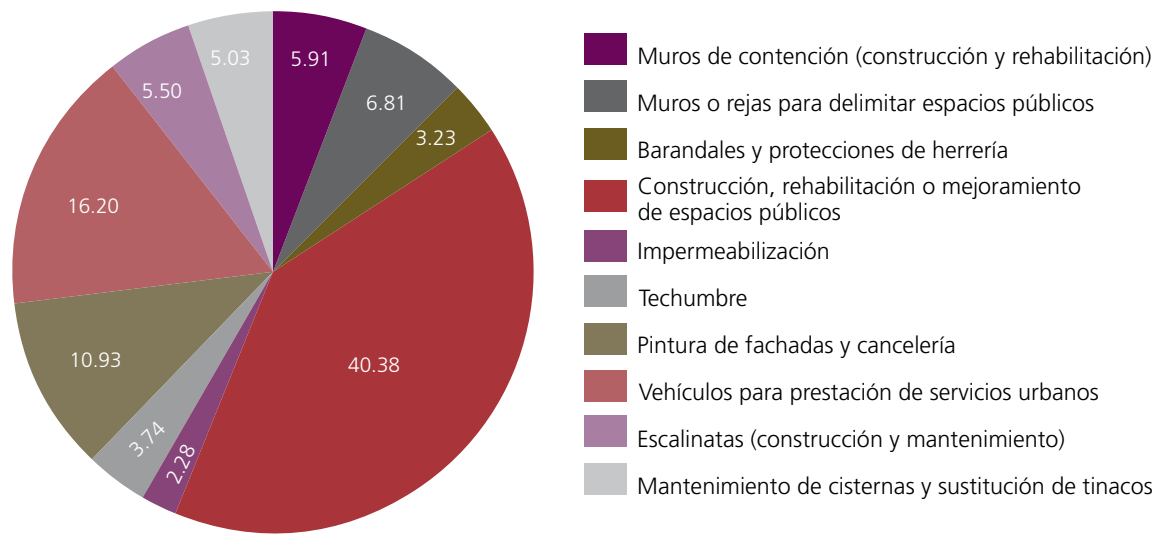
Opiniones obtenidas¹ según rubro general por delegación
Obras y servicios



¹ Se incluyen los resultados de la Consulta Ciudadana Extraordinaria celebrada los días 22 y 24 de noviembre de 2013 en la colonia Lomas de Sotelo, clave 16-045, de la delegación Miguel Hidalgo. Lo anterior, con base en la resolución emitida por el TEDF identificada con la clave TEDF-JEL-1069/2013.

FUENTE: Elaborada por la DEOYGE con base en información proporcionada por los órganos desconcentrados del IEDF.

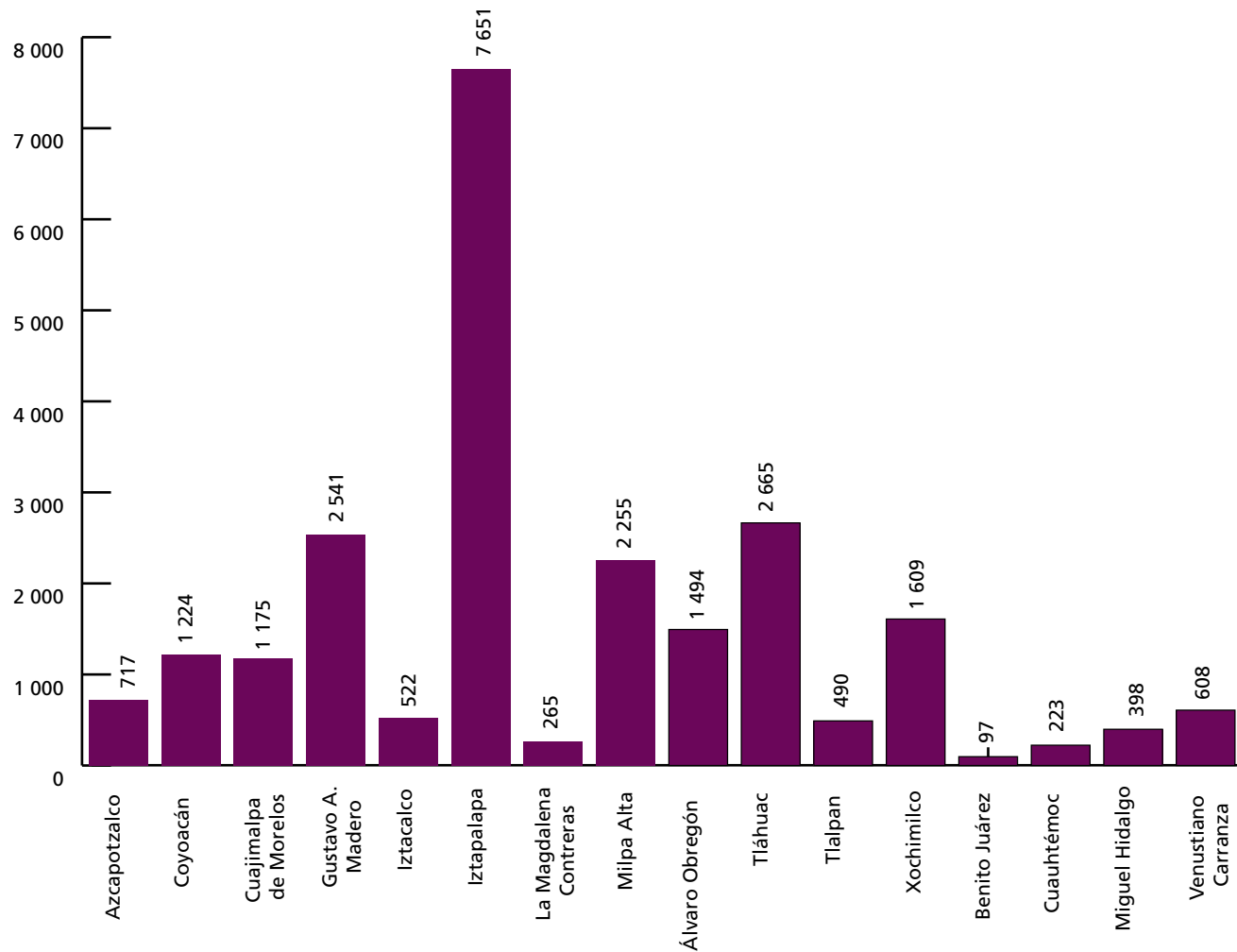
Opiniones obtenidas¹ según rubro general por proyecto específico (porcentaje)
Obras y servicios



¹ Se incluyen los resultados de la Consulta Ciudadana Extraordinaria celebrada los días 22 y 24 de noviembre de 2013 en la colonia Lomas de Sotelo, clave 16-045, de la delegación Miguel Hidalgo. Lo anterior, con base en la resolución emitida por el TEDF identificada con la clave TEDF-JEL-1069/2013.

FUENTE: Elaborada por la DEOYGE con base en información proporcionada por los órganos desconcentrados del IEDF.

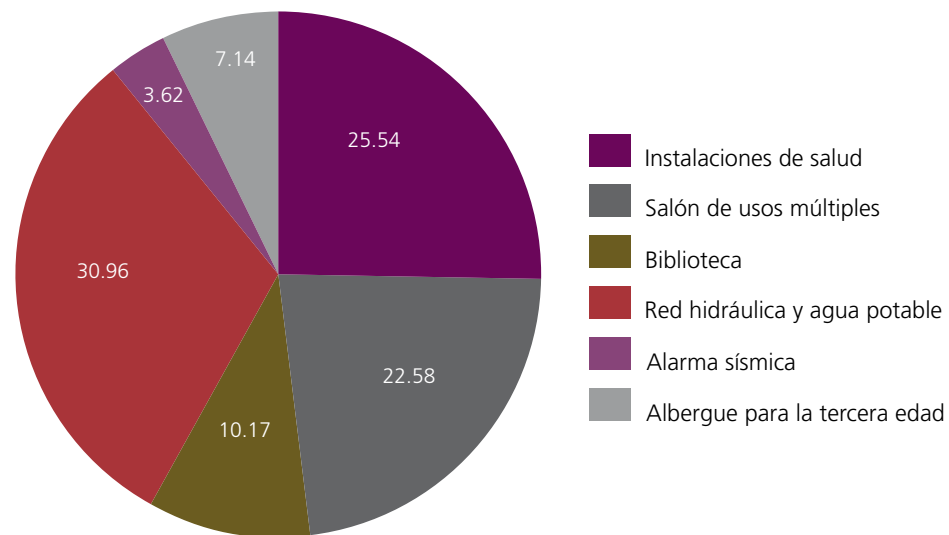
Opiniones obtenidas¹ según rubro general por delegación
Equipamiento



¹ Se incluyen los resultados de la Consulta Ciudadana Extraordinaria celebrada los días 22 y 24 de noviembre de 2013 en la colonia Lomas de Sotelo, clave 16-045, de la delegación Miguel Hidalgo. Lo anterior, con base en la resolución emitida por el TEDF identificada con la clave TEDF-JEL-1069/2013.

FUENTE: Elaborada por la DEOYGE con base en información proporcionada por los órganos desconcentrados del IEDF.

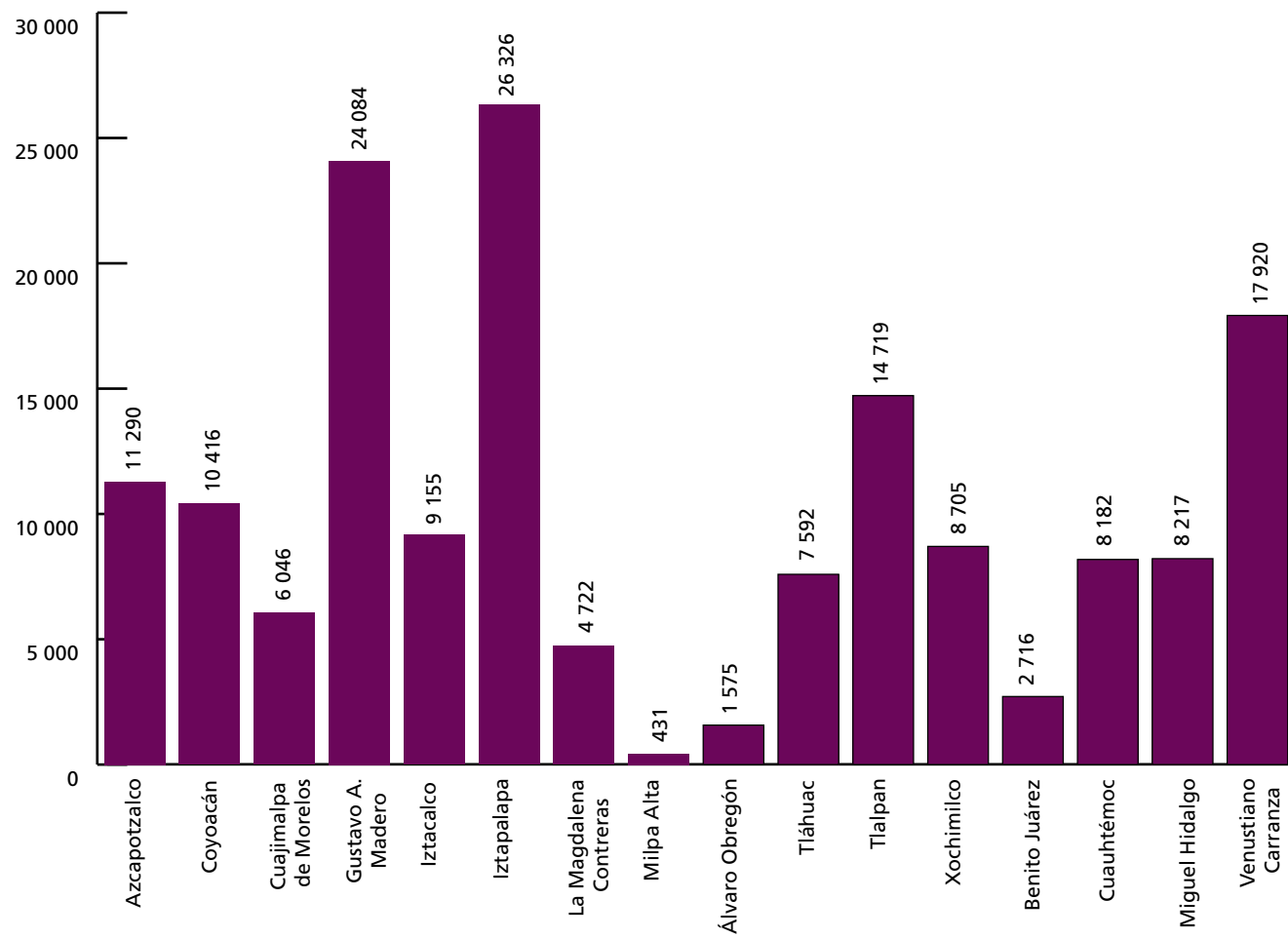
Opiniones obtenidas¹ según rubro general por proyecto específico (porcentaje)
Equipamiento



¹ Se incluyen los resultados de la Consulta Ciudadana Extraordinaria celebrada los días 22 y 24 de noviembre de 2013 en la colonia Lomas de Sotelo, clave 16-045, de la delegación Miguel Hidalgo. Lo anterior, con base en la resolución emitida por el TEDF identificada con la clave TEDF-JEL-1069/2013.

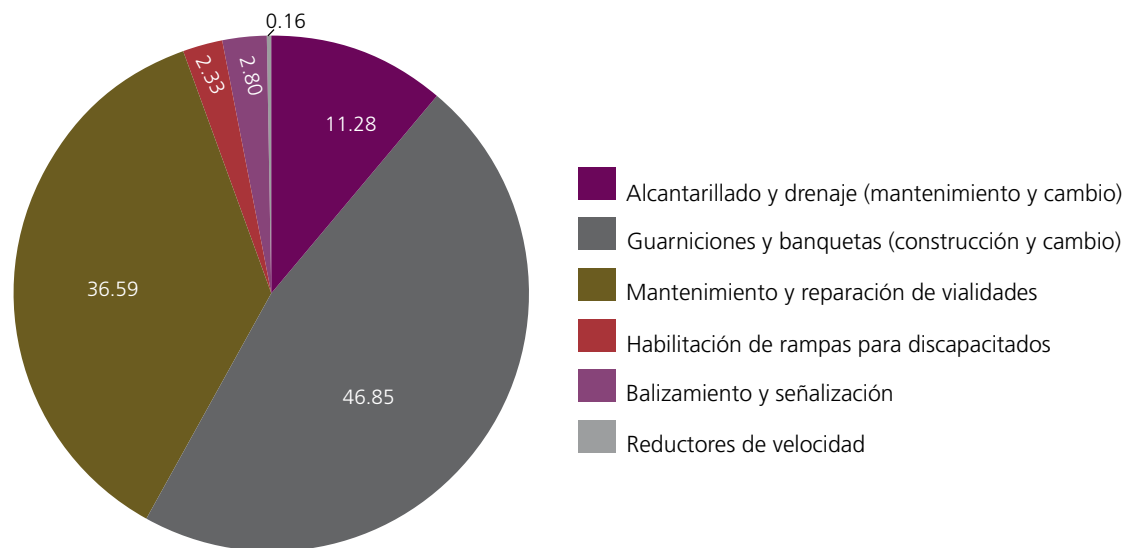
FUENTE: Elaborada por la DEOyGE con base en información proporcionada por los órganos desconcentrados del IEDF.

Opiniones obtenidas, según rubro general por delegación
Infraestructura urbana



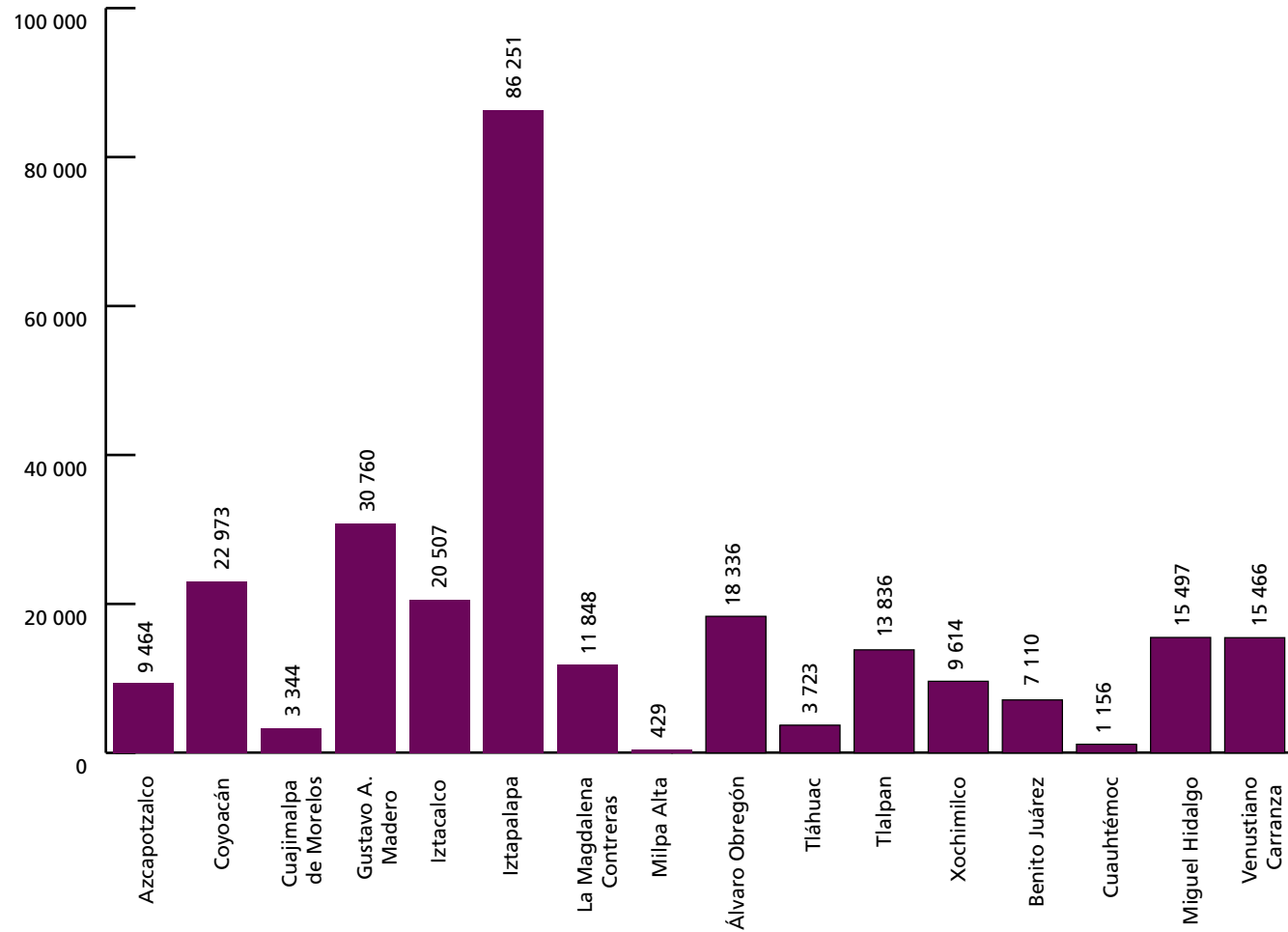
FUENTE: Elaborada por la DEOYGE con base en información proporcionada por los órganos desconcentrados del IEDF.

Opiniones obtenidas según rubro general por proyecto específico (porcentaje)
Infraestructura urbana



FUENTE: Elaborada por la DEOYGE con base en información proporcionada por los órganos desconcentrados del IEDF.

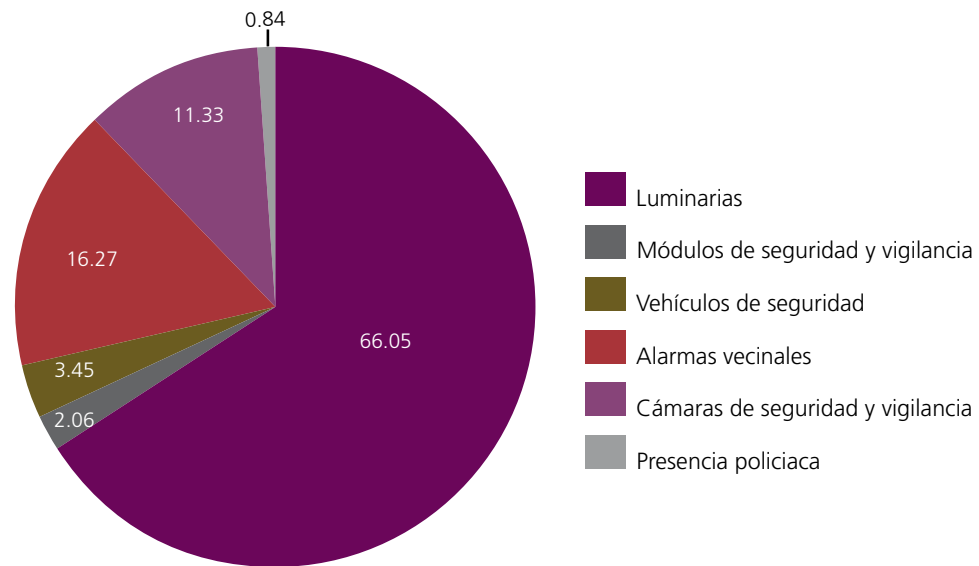
Opiniones obtenidas¹ según rubro general por delegación
Prevenición del delito



¹ Incluye los resultados de la Consulta ciudadana extraordinaria celebrada los días 22 y 24 de noviembre de 2013 en la colonia Lomas de Sotelo, clave 16-045, de la delegación Miguel Hidalgo. Lo anterior, con base en la resolución emitida por el TEDF, identificada con la clave TEDF-JEL-1069/2013.

FUENTE: Elaborada por la DEOYGE con base en información proporcionada por los órganos desconcentrados del IEDF.

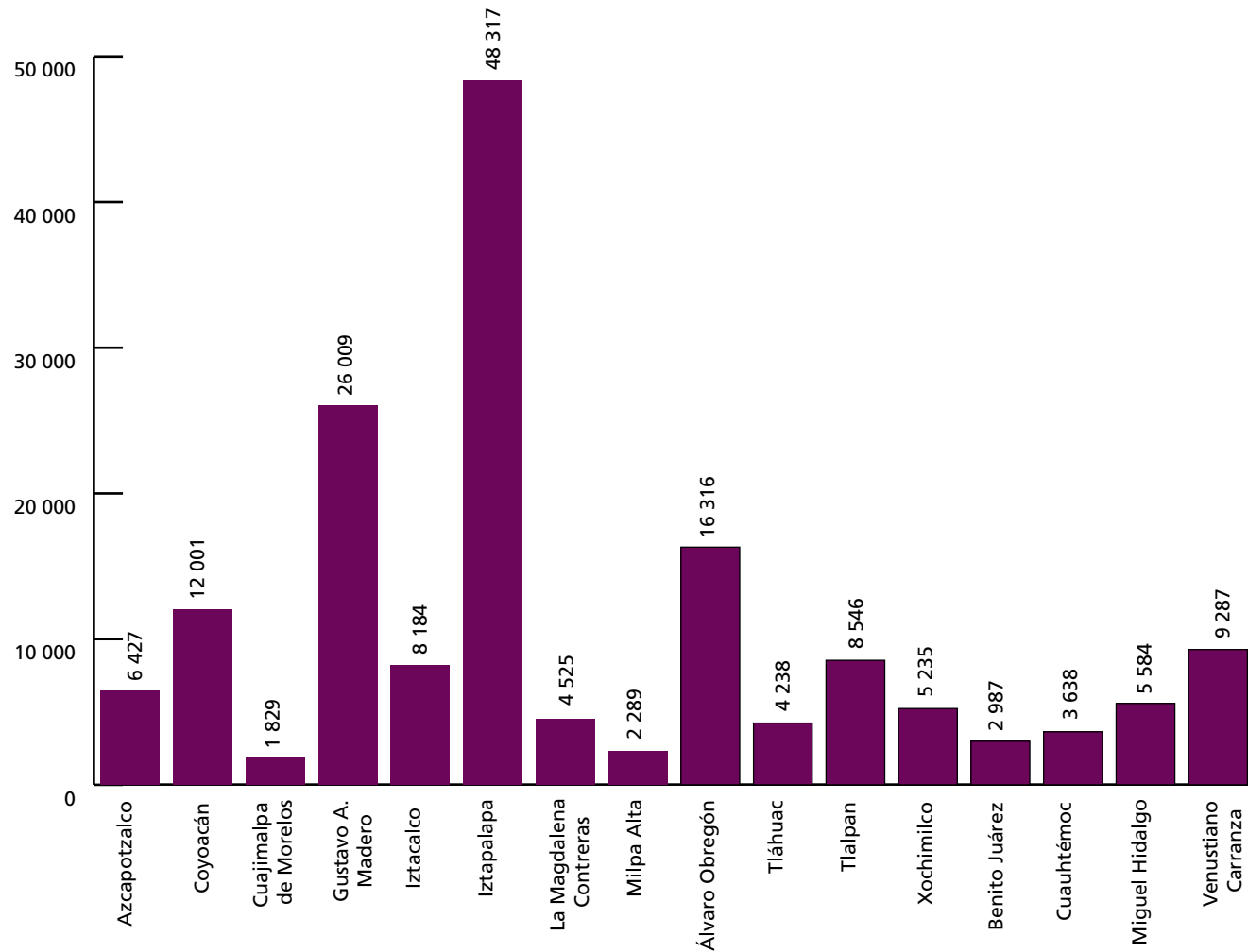
Opiniones obtenidas¹ según rubro general por proyecto específico (porcentaje)
Prevención del delito



¹ Incluye los resultados de la Consulta ciudadana extraordinaria celebrada los días 22 y 24 de noviembre de 2013 en la colonia Lomas de Sotelo, clave 16-045, de la delegación Miguel Hidalgo. Lo anterior, con base en la resolución emitida por el TEDF, identificada con la clave TEDF-JEL-1069/2013.

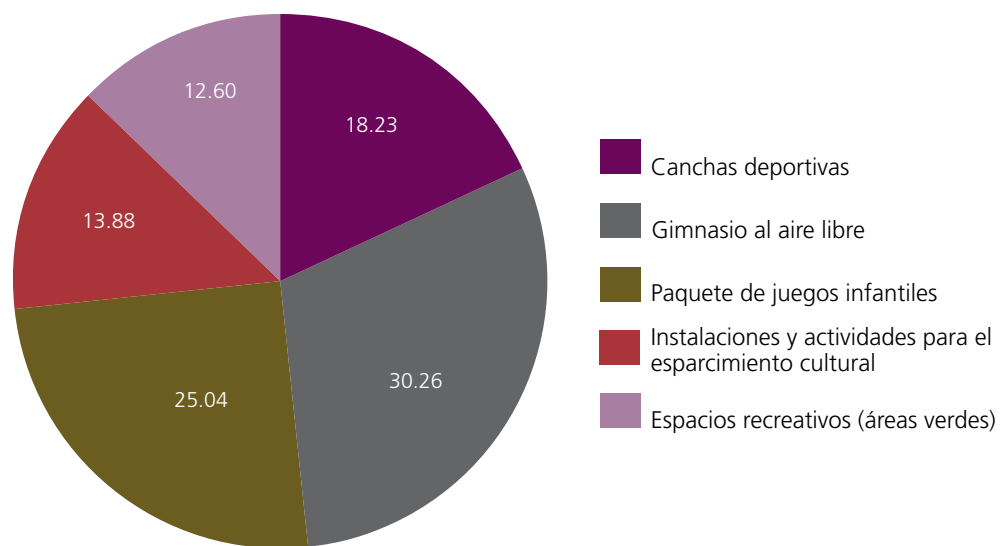
FUENTE: Elaborada por la DEOYGE con base en información proporcionada por los órganos desconcentrados del IEDF.

Opiniones obtenidas según rubro general por delegación
 Actividades recreativas, deportivas y culturales



FUENTE: Elaborada por la DEOYGE con base en información proporcionada por los órganos desconcentrados del IEDF.

Opiniones obtenidas según rubro general por proyecto específico (porcentaje)
Actividades recreativas, deportivas y culturales



FUENTE: Elaborada por la DEOYGE con base en información proporcionada por los órganos desconcentrados del IEDF.

Opiniones recibidas por proyecto específico según rubro general y participación por delegación

Delegación	Lista nominal	Opiniones obtenidas por proyecto específico																							
		Obras y servicios										Equipamiento						Infraestructura urbana							
		1.1	1.2	1.3	1.4	1.5	1.6	1.7	1.8	1.9	1.10	2.1	2.2	2.3	2.4	2.5	2.6	3.1	3.2	3.3	3.4	3.5	3.6		
Azcapotzalco	375 756	0	430	426	2 451	0	418	392	0	0	131	0	27	26	0	664	0	285	6 856	3 601	144	404	0		
Coyoacán	554 467	3	778	167	2 586	438	125	1 945	0	0	99	0	202	14	703	55	250	738	4 030	4 303	309	939	97		
Cuajimalpa de Morelos	144 177	293	0	69	736	0	108	0	0	7	488	778	6	0	310	81	0	1 569	1 895	2 451	59	72	0		
Gustavo A. Madero	1 025 479	1 987	708	521	4 351	1 040	70	1 226	0	2 025	461	519	337	418	816	0	451	2 436	11 116	9 271	970	291	0		
Iztacalco	345 586	0	0	0	3 852	0	0	1 314	0	0	118	213	0	0	309	0	0	1 408	4 727	2 975	0	45	0		
Iztapalapa	1 409 418	1 143	2 333	235	5 164	0	2 390	3 676	0	1 327	3038	1 312	3 461	1 057	1 034	0	787	3 391	12 513	7 806	1 393	1 223	0		
La Magdalena Contreras	188 563	1 289	243	102	1 078	0	0	295	0	158	0	0	265	0	0	0	0	0	1 118	3 565	27	0	12		
Milpa Alta	92 989	0	102	0	1 960	0	0	354	0	0	0	812	0	0	1 443	0	0	283	0	148	0	0	0		
Álvaro Obregón	577 860	0	1 265	1 693	7 635	0	0	1 546	0	1 475	25	751	405	0	197	0	141	153	436	777	209	0	0		
Tláhuac	255 725	102	185	0	533	0	83	0	1 955	0	150	1 156	89	861	485	0	74	1 228	2 872	3 275	97	120	0		
Tlalpan	511 045	1 392	1 018	180	3 408	0	38	24	0	994	0	0	208	61	214	0	7	349	5 984	7 864	166	224	132		
Xochimilco	324 880	156	141	0	2 581	32	101	120	0	0	550	580	190	0	839	0	0	828	3 493	3 868	0	516	0		
Benito Juárez	345 137	0	120	0	684	0	0	0	0	0	0	0	0	0	29	68	0	0	1 781	733	0	196	6		
Cuauhtémoc	467 395	0	0	0	1 770	426	216	300	15 664	0	0	0	18	0	205	0	0	2 515	4 184	1 075	262	146	0		
Miguel Hidalgo	308 031	61	88	116	2 099	98	88	455	0	0	341	0	55	0	343	0	0	1 039	1 611	5 188	84	290	5		
Venustiano Carranza	397 571	0	0	0	3 025	446	426	168	0	0	67	0	148	0	460	0	0	2 062	13 326	2 412	50	70	0		
Total	7 324 079	6 426	7 411	3 509	43 913	2 480	4 063	11 815	17 619	5 986	5 468	6 121	5 411	2 437	7 387	868	1 710	18 284	75 942	59 312	3 770	4 536	252		
Total por rubro																									
(%)																									

Total de opiniones obtenidas y resultados de la Consulta Ciudadana Extraordinaria

Delegación	Lista nominal	Opiniones obtenidas por proyecto específico																							
		Obras y servicios										Equipamiento						Infraestructura urbana							
		1.1	1.2	1.3	1.4	1.5	1.6	1.7	1.8	1.9	1.10	2.1	2.2	2.3	2.4	2.5	2.6	3.1	3.2	3.3	3.4	3.5	3.6		
Miguel Hidalgo (Colonia Lomas de Sotelo)	5 041	0	0	0	10	0	0	75	0	0	0	0	0	0	32	0	0	0	0	0	0	0	0		
Total	7 329 120	6 426	7 411	3 509	43 923	2 480	4 063	11 890	17 619	5 986	5 468	6 121	5 411	2 437	7 419	868	1 710	18 284	75 942	59 312	3 770	4 536	252		
Total por rubro																									
(%)																									

Opiniones recibidas por proyecto específico según rubro general y participación por delegación (Concluye)

Delegación	Opiniones obtenidas por proyecto específico													Opiniones nulas	Opiniones recibidas			Participación (%)			
	Prevención del delito						Actividades recreativas, deportivas y culturales ¹					No especificado	Resto		MRVyo	Internet	Total	MRVyo	Internet	Total	
	4.1	4.2	4.3	4.4	4.5	4.6	5.1	5.2	5.3	5.4	5.5										
Azcapotzalco	6 525	0	2 830	0	0	109	803	1 966	2 242	667	749	238	97	6 539	35 462	3 558	39 020	9.44	0.95	10.38	
Coyoacán	16 238	160	0	622	5 953	0	1 720	1 847	4 052	1 782	2 600	2 707	50	6 268	49 370	12 410	61 780	8.90	2.24	11.14	
Cuajimalpa de Morelos	2 445	0	0	899	0	0	637	313	260	373	246	1 110	64	1 964	16 094	1 139	17 233	11.16	0.79	11.95	
Gustavo A. Madero	23 393	3 610	1 898	1 289	318	252	3 812	8 292	7 231	4 440	2 234	255	769	19 701	99 830	16 678	116 508	9.73	1.63	11.36	
Iztacalco	17 361	574	187	256	1 416	713	1 635	3 288	19	1 281	1 961	6 122	148	8 627	42 769	15 780	58 549	12.38	4.57	16.94	
Iztapalapa	49 112	0	0	18 978	17 366	795	12 052	13 719	11 589	6 771	4 186	7 188	703	18 544	186 160	28 126	214 286	13.21	2.00	15.20	
La Magdalena Contreras	3 196	0	0	8 652	0	0	540	1 107	1 840	557	481	0	0	4 470	27 176	1 819	28 995	14.41	0.96	15.38	
Milpa Alta	282	0	0	0	147	0	314	40	0	1 935	0	325	1 114	2 445	10 004	1 700	11 704	10.76	1.83	12.59	
Álvaro Obregón	10 538	81	1 048	6 124	545	0	3 112	5 389	3 510	1 853	2 452	61	475	18 992	62 202	8 686	70 888	10.76	1.50	12.27	
Tláhuac	3 723	0	0	0	0	0	492	1 552	825	423	946	1 255	51	1 258	20 904	2 886	23 790	8.17	1.13	9.30	
Tlalpan	9 561	0	0	4 242	33	0	952	3 666	1 522	312	2 094	662	263	6 070	47 440	4 200	51 640	9.28	0.82	10.10	
Xochimilco	7 421	3	1 422	577	99	92	1 282	1 005	2 123	704	121	1 039	69	5 095	31 275	3 772	35 047	9.63	1.16	10.79	
Benito Juárez	5 485	0	64	284	1 277	0	19	915	566	716	771	160	235	1 652	13 625	2 136	15 761	3.95	0.62	4.57	
Cuauhtémoc	1 067	0	89	0	0	0	912	206	605	408	1 507	209	354	9 003	30 593	10 548	41 141	6.55	2.26	8.80	
Miguel Hidalgo	6 753	1 145	1 778	2 065	3 443	313	483	2 214	1 750	648	489	732	32	6 006	31 283	8 529	39 812	10.16	2.77	12.92	
Venustiano Carranza	15 466	0	0	0	0	0	1 388	4 532	3 286	81	0	0	100	3 049	35 347	15 215	50 562	8.89	3.83	12.72	
Total	178 566	5 573	9 316	43 988	30 597	2 274	30 153	50 051	41 420	22 951	20 837	22 063	4 524	119 683	739 534	137 182	876 716	10.10	1.87	11.97	
Total por rubro	270 314						165 412					22 063	4 524	119 683	739 534	137 182	876 716	10.10	1.87	11.97	
(%)	30.83						18.86					2.52	0.53	13.65							

NOTA: En delegación Miguel Hidalgo se excluyó a los ciudadanos inscritos en lista nominal y las opiniones emitidas en la colonia Lomas de Sotelo, clave 16-045, donde se celebró Consulta Ciudadana Extraordinaria los días 22 y 24 de noviembre de 2013, con base en la resolución emitida por el TEDF identificada con la clave TEDF-JEL-1069/2013.

¹Se refiere al rubro general "Los que promuevan actividades recreativas deportivas y culturales", establecido en la convocatoria dirigida a los ciudadanos del Distrito Federal para la celebración de la Consulta Ciudadana para el presupuesto participativo 2014.

Total de opiniones obtenidas y resultados de la Consulta Ciudadana Extraordinaria (Concluye)

Delegación	Opiniones obtenidas por proyecto específico													Opiniones nulas	Opiniones recibidas			Participación (%)			
	Prevención del delito						Actividades recreativas, deportivas y culturales ¹					No especificado	Resto		MRVyo	Internet	Total	MRVyo	Internet	Total	
	4.1	4.2	4.3	4.4	4.5	4.6	5.1	5.2	5.3	5.4	5.5										
Miguel Hidalgo (Colonia Lomas de Sotelo)	31	0	0	0	45	0	0	0	0	0	0	0	0	1	145	49	194	2.88	0.97	3.85	
Total	178 597	5 573	9 316	43 988	30 642	2 274	30 153	50 051	41 420	22 951	20 837	22 063	4 524	119 684	739 679	137 231	876 910	10.09	1.87	11.96	
Total por rubro	270 390						165 412					22 063	4 524	119 684	739 679	137 231	876 910	10.09	1.87	11.96	
(%)	30.83						18.86					2.52	0.53	13.65							

¹Se refiere al rubro general "Los que promuevan actividades recreativas, deportivas y culturales", establecido en la convocatoria dirigida a los ciudadanos del Distrito Federal para la celebración de la Consulta Ciudadana para el presupuesto participativo 2014.

FUENTE: Elaborados por la DEOYGE con base en la lista nominal (ajustada) proporcionada por el IFE, con fecha de corte al 15 de junio de 2013, y las opiniones emitidas en la jornada electiva de la Consulta Ciudadana para el presupuesto participativo 2014.

Estadística por delegación

**Opiniones recibidas por proyecto específico según rubro general y participación por colonia
Azcapotzalco**

Clave	Colonia	Distrito	Lista nominal	Opiniones obtenidas por proyecto específico																			
				Obras y servicios										Equipamiento						Infraestructura urbana			
				1.1	1.2	1.3	1.4	1.5	1.6	1.7	1.8	1.9	1.10	2.1	2.2	2.3	2.4	2.5	2.6	3.1	3.2	3.3	3.4
02-001	Aguilera	V	1 890	0	0	0	14	0	0	0	0	0	0	0	0	0	0	0	0	0	0	0	0
02-002	Aldana	V	3 214	0	0	0	0	0	0	0	0	0	0	0	0	0	0	0	0	0	138	67	0
02-003	Petrolera (Ampl)	III	1 593	0	0	0	0	0	0	0	0	0	0	0	0	0	0	0	0	0	78	59	0
02-005	Ángel Zimbrón	III	2 533	0	0	0	0	0	0	25	0	0	0	0	0	0	0	0	0	0	34	52	0
02-006	Arenal	V	4 416	0	0	0	0	0	0	0	0	0	0	0	0	0	0	0	0	0	21	43	0
02-007	Centro de Azcapotzalco	V	3 381	0	0	0	115	0	0	0	0	0	0	0	0	0	0	0	0	0	0	0	0
02-008	Clavería	III	8 687	0	0	0	138	0	0	0	0	0	0	0	0	0	0	0	0	0	0	0	0
02-009	Coltongo	V	3 388	0	0	0	0	0	0	51	0	0	0	0	0	0	0	0	0	0	107	0	0
02-010	Cosmopolita	V	2 936	0	0	0	118	0	0	0	0	0	0	0	0	26	0	0	0	0	52	0	0
02-011	Cosmopolita (Ampl)	V	1 022	0	0	0	0	0	0	0	0	0	0	0	0	0	0	0	0	0	116	0	0
02-012	Cruz Roja Tepantongo (U Hab)	V	913	0	0	0	0	0	0	0	0	0	0	0	0	0	0	0	0	0	42	65	0
02-013	Cuitláhuac 1 y 2 (U Hab)	V	2 073	0	0	0	0	0	0	156	0	0	0	0	0	0	0	75	0	0	0	0	0
02-014	Cuitláhuac 3 y 4 (U Hab)	V	3 890	0	63	0	104	0	0	0	0	0	0	0	0	0	138	0	0	0	31	57	0
02-015	Del Gas	V	4 333	0	0	0	0	0	0	0	0	0	0	0	0	0	0	0	0	0	67	0	0
02-016	Del Gas (Ampl)	V	1 103	0	0	0	0	0	0	0	0	0	0	0	0	0	0	0	0	0	0	0	0
02-017	Del Maestro	V	720	0	0	0	0	0	0	0	0	0	0	0	0	0	0	0	0	0	34	0	0
02-018	Del Recreo	III	8 102	0	0	0	0	0	0	0	0	0	0	0	0	0	0	0	0	0	0	203	0
02-019	DEMET (U Hab)	V	1 642	0	57	0	0	0	0	0	0	0	0	0	0	0	0	0	0	0	0	29	0
02-020	Ecológica Novedades Impacto (U Hab)	V	300	0	82	0	0	0	0	0	0	0	0	0	0	0	0	0	0	0	0	0	0
02-021	El Jaguey-Estación Pantaco	V	1 261	0	0	0	0	0	0	0	0	0	0	0	0	0	0	0	0	0	47	0	0
02-023	El Rosario A (U Hab)	III	6 629	0	0	0	0	0	151	0	0	0	0	0	0	0	0	0	0	0	138	0	0
02-024	El Rosario B (U Hab)	III	10 169	0	172	0	0	0	0	0	0	0	0	0	0	0	0	0	0	0	0	0	0
02-025	El Rosario C (U Hab)	III	8 882	0	0	0	0	0	0	0	0	0	0	0	0	0	0	0	0	0	357	0	0
02-026	Euzkadí	V	4 092	0	0	0	160	0	0	0	0	0	0	0	0	0	0	0	0	0	40	23	0
02-027	Ex Hacienda el Rosario	III	1 909	0	0	22	0	0	0	0	0	0	0	0	0	0	0	0	0	0	0	0	0
02-028	Ferrería	V	1 485	0	0	0	0	0	0	0	0	0	0	0	0	0	0	0	0	49	22	13	0
02-029	Ferrería (U Hab)	V	1 884	0	0	0	0	0	0	0	0	0	0	0	0	0	237	0	0	0	0	0	0
02-030	Francisco Villa (U Hab)	III	3 132	0	0	0	7	0	0	0	0	0	0	0	0	0	0	0	0	99	70	0	0
02-031	Fuentes de Azcapotzalco-Parques de Azcapotzalco (U Hab)	III	712	0	25	0	75	0	0	0	0	0	0	0	0	0	0	0	0	0	2	0	0
02-032	Hogar y Seguridad / Nueva Santa María	V	3 393	0	0	13	21	0	0	0	0	0	0	0	0	0	0	0	0	0	0	39	0
02-033	Hogares Ferrocarrileros (U Hab)	V	1 328	0	0	0	0	0	0	0	0	0	0	0	27	0	0	0	0	0	0	53	0
02-034	Huautla de las Salinas (Barr)	V	232	0	0	0	0	0	0	0	0	0	6	0	0	0	0	0	0	0	0	0	0
02-035	Ignacio Allende	V	1 392	0	0	0	0	0	0	0	0	0	0	0	0	0	0	0	0	0	46	0	0

Opiniones recibidas por proyecto específico según rubro general y participación por colonia
Azcapotzalco (Continúa)

Clave	Colonia	Opiniones obtenidas por proyecto específico															Opiniones nulas	Opiniones recibidas			Participación (%)		
				Prevención del delito						Actividades recreativas, deportivas y culturales ¹					NE ²	R ³		MRVYO	Internet	Total	MRVYO	Internet	Total
		3.5	3.6	4.1	4.2	4.3	4.4	4.5	4.6	5.1	5.2	5.3	5.4	5.5									
02-001	Aguilera	38	0	175	0	17	0	0	0	0	0	0	0	0	0	0	4	242	6	248	12.80	0.32	13.12
02-002	Aldana	22	0	0	0	304	0	0	0	0	0	83	0	0	0	0	24	517	121	638	16.09	3.76	19.85
02-003	Petrolera (Ampl)	0	0	0	0	0	0	0	0	0	0	0	0	0	0	0	2	131	8	139	8.22	0.50	8.73
02-005	Ángel Zimbrón	0	0	89	0	0	0	0	0	0	0	0	0	0	0	0	1	186	15	201	7.34	0.59	7.94
02-006	Arenal	0	0	82	0	0	0	0	0	0	144	0	35	0	0	0	14	327	12	339	7.40	0.27	7.68
02-007	Centro de Azcapotzalco	0	0	61	0	0	0	0	0	0	0	0	0	58	0	0	6	190	50	240	5.62	1.48	7.10
02-008	Clavería	0	0	120	0	0	0	0	0	0	0	0	0	0	0	0	69	298	29	327	3.43	0.33	3.76
02-009	Coltongo	0	0	77	0	0	0	0	0	0	21	0	0	0	0	0	9	263	2	265	7.76	0.06	7.82
02-010	Cosmopolita	0	0	0	0	64	0	0	0	0	0	37	0	0	0	0	18	295	20	315	10.05	0.68	10.73
02-011	Cosmopolita (Ampl)	0	0	0	0	0	0	0	0	0	0	0	0	0	0	0	67	166	17	183	16.24	1.66	17.91
02-012	Cruz Roja Tepantongo (U Hab)	0	0	0	0	0	0	0	0	0	0	0	0	0	0	0	131	234	4	238	25.63	0.44	26.07
02-013	Cuitláhuac 1 y 2 (U Hab)	0	0	0	0	21	0	0	0	0	0	0	66	0	0	0	7	304	21	325	14.66	1.01	15.68
02-014	Cuitláhuac 3 y 4 (U Hab)	0	0	0	0	0	0	0	0	0	0	0	0	0	0	0	6	375	24	399	9.64	0.62	10.26
02-015	Del Gas	0	0	205	0	0	0	0	0	0	82	0	115	0	0	0	21	478	12	490	11.03	0.28	11.31
02-016	Del Gas (Ampl)	0	0	65	0	0	0	0	0	0	0	0	19	0	0	0	5	84	5	89	7.62	0.45	8.07
02-017	Del Maestro	0	0	69	0	0	0	0	0	0	0	0	0	0	0	0	18	112	9	121	15.56	1.25	16.81
02-018	Del Recreo	0	0	0	0	0	0	0	0	0	0	0	0	0	0	0	206	379	30	409	4.68	0.37	5.05
02-019	DEMET (U Hab)	0	0	57	0	0	0	0	0	0	0	66	0	0	0	0	1	175	35	210	10.66	2.13	12.79
02-020	Ecológica Novedades Impacto (U Hab)	0	0	34	0	0	0	0	0	0	0	0	0	0	0	0	4	119	1	120	39.67	0.33	40
02-021	El Jaguey-Estación Pantaco	0	0	121	0	0	0	0	0	0	0	55	0	0	0	0	53	268	8	276	21.25	0.63	21.89
02-023	El Rosario A (U Hab)	0	0	171	0	93	0	0	0	0	0	153	0	0	0	0	50	720	36	756	10.86	0.54	11.40
02-024	El Rosario B (U Hab)	0	0	0	0	274	0	0	0	0	230	0	0	0	0	0	234	845	65	910	8.31	0.64	8.95
02-025	El Rosario C (U Hab)	0	0	0	0	0	0	0	0	0	349	62	101	0	0	0	194	998	65	1 063	11.24	0.73	11.97
02-026	Euzkadi	0	0	78	0	0	0	0	0	0	0	0	0	0	0	0	13	306	8	314	7.48	0.20	7.67
02-027	Ex Hacienda el Rosario	8	0	0	0	21	0	0	0	0	0	22	0	0	0	0	1	68	6	74	3.56	0.31	3.88
02-028	Ferrería	0	0	79	0	0	0	0	0	0	0	0	70	0	0	0	1	219	15	234	14.75	1.01	15.76
02-029	Ferrería (U Hab)	0	0	0	0	0	0	0	0	0	0	123	0	0	0	0	53	387	26	413	20.54	1.38	21.92
02-030	Francisco Villa (U Hab)	0	0	102	0	0	0	0	0	0	0	0	0	0	0	0	6	272	12	284	8.68	0.38	9.07
02-031	Fuentes de Azcapotzalco-Parques de Azcapotzalco (U Hab)	0	0	8	0	0	0	0	0	3	0	0	0	0	0	0	4	112	5	117	15.73	0.70	16.43
02-032	Hogar y Seguridad / Nueva Santa María	8	0	0	0	0	0	0	0	0	0	0	0	0	0	0	9	72	18	90	2.12	0.53	2.65
02-033	Hogares Ferrocarrileros (U Hab)	0	0	0	0	0	0	0	0	0	0	46	0	0	0	0	7	118	15	133	8.89	1.13	10.02
02-034	Huautla de las Salinas (Barr)	0	0	0	0	2	0	0	0	0	2	0	0	0	0	0	0	7	3	10	3.02	1.29	4.31
02-035	Ignacio Allende	0	0	93	0	0	0	0	0	100	0	0	0	0	0	0	39	245	33	278	17.60	2.37	19.97

**Opiniones recibidas por proyecto específico según rubro general y participación por colonia
Azcapotzalco (Continúa)**

Clave	Colonia	Distrito	Lista nominal	Opiniones obtenidas por proyecto específico																				
				Obras y servicios										Equipamiento						Infraestructura urbana				
				1.1	1.2	1.3	1.4	1.5	1.6	1.7	1.8	1.9	1.10	2.1	2.2	2.3	2.4	2.5	2.6	3.1	3.2	3.3	3.4	
02-036	Industrial Vallejo	V	671	0	0	0	1	0	0	0	0	0	0	0	0	0	0	0	0	0	0	0	0	
02-037	ISSFAM Las Armas (U Hab)	III	817	0	0	0	10	0	0	0	0	0	0	0	0	0	0	0	0	0	0	3	74	0
02-038	Jardín Azpeitia	V	2 295	0	0	0	214	0	0	0	0	0	0	0	0	0	0	0	0	0	0	0	36	0
02-039	Jardines de Ceylán (U Hab)	V	231	0	0	0	0	0	0	0	0	0	0	0	0	0	0	0	0	0	0	0	0	0
02-040	La Preciosa	III	3 627	0	0	0	0	0	0	0	0	0	0	0	0	0	0	0	0	0	0	102	100	0
02-041	La Raza	V	2 426	0	0	0	0	0	0	0	0	0	0	0	0	0	0	0	0	0	0	39	18	0
02-042	Las Salinas	V	897	0	0	0	0	0	0	0	0	0	0	0	0	0	0	0	0	0	0	0	27	0
02-043	Liberación	V	2 332	0	0	0	0	0	0	0	0	0	0	0	0	0	0	0	0	0	0	95	0	0
02-044	Libertad	V	1 142	0	0	0	18	0	0	0	0	0	0	0	0	0	0	0	0	0	0	54	0	0
02-045	Los Reyes (Barr)	V	3 286	0	0	0	47	0	0	0	0	0	0	0	0	0	0	0	0	0	0	81	0	0
02-046	Manuel Rivera Anaya CROC I (U Hab)	III	2 570	0	0	0	0	0	0	0	0	0	0	0	0	0	0	0	0	0	0	0	0	0
02-047	Miguel Hidalgo (U Hab)	III	2 910	0	0	0	0	0	0	0	0	0	0	0	0	0	0	214	0	0	0	0	0	0
02-048	Monte Alto	V	992	0	0	0	0	0	0	0	0	0	0	0	0	0	0	0	0	0	0	0	72	4
02-049	Nextengo (Barr)	III	2 271	0	0	0	94	0	0	0	0	0	0	0	0	0	0	0	0	0	0	62	10	0
02-050	Nueva El Rosario	V	382	0	0	0	0	0	0	0	0	0	0	0	0	0	0	0	0	0	0	108	0	0
02-051	Nueva España	V	1 668	0	0	0	0	0	0	0	0	0	0	0	0	0	0	0	0	0	0	113	122	0
02-052	Nueva Santa María	V	9 340	0	0	128	0	0	0	0	0	0	0	0	0	0	0	0	0	0	0	0	0	140
02-053	Nuevo San Rafael (Barr)	V	2 863	0	0	0	0	0	0	0	0	0	0	0	0	0	0	0	0	0	0	0	95	0
02-054	Obrero Popular	V	4 646	0	0	0	0	0	0	0	0	0	0	0	0	0	0	0	0	0	0	132	73	0
02-055	Pantaco (U Hab)	V	423	0	0	0	0	0	0	0	0	0	0	0	0	0	0	0	0	0	0	0	65	0
02-056	Pasteros	III	5 570	0	0	0	0	0	0	0	0	0	0	0	0	0	0	0	0	0	0	216	0	0
02-057	Patrimonio Familiar	V	885	0	0	0	0	0	0	0	0	0	0	0	0	0	0	0	0	0	0	50	75	0
02-058	Pemex Prados del Rosario (U Hab)	III	2 799	0	0	102	0	0	0	0	0	0	0	0	0	0	0	0	0	0	0	0	0	0
02-059	Petrolera	III	2 947	0	0	0	0	0	0	0	0	0	0	0	0	0	0	0	0	0	0	83	121	0
02-060	Plenitud	III	3 213	0	0	0	0	0	0	0	0	0	0	0	0	0	0	0	0	0	0	131	0	0
02-061	Porvenir	V	3 213	0	0	0	0	0	0	0	0	0	0	0	0	0	0	0	0	0	0	72	52	0
02-062	Potrero del Llano	V	1 258	0	0	0	0	0	0	0	0	0	0	0	0	0	0	0	0	0	0	0	0	0
02-063	Prados del Rosario	III	2 173	0	0	0	0	0	0	0	0	0	0	0	0	0	0	0	0	0	0	60	104	0
02-064	Presidente Madero (U Hab)	III	5 042	0	0	0	0	0	0	0	0	0	0	0	0	0	0	0	0	0	0	0	0	0
02-066	Providencia	III	6 755	0	0	0	0	0	0	0	0	0	0	0	0	0	0	0	0	0	0	292	210	0
02-067	Reynosa Tamaulipas	V	6 754	0	0	0	148	0	0	0	0	0	0	0	0	0	0	0	0	0	0	112	142	0
02-068	Rosendo Salazar (Conj Hab)	III	736	0	0	0	0	0	0	0	0	0	0	0	0	0	0	0	0	0	0	34	0	0
02-069	San Miguel Amantla (Pblo)	III	7 763	0	0	0	0	0	267	0	0	0	0	0	0	0	0	0	0	0	0	239	0	0
02-070	San Álvaro	III	6 172	0	0	53	0	0	0	0	0	0	0	0	0	0	0	0	0	0	0	207	0	0
02-071	San Andrés (Barr)	V	5 979	0	0	0	0	0	0	0	0	0	0	0	0	0	0	0	0	0	0	230	0	0
02-072	San Andrés (Pblo)	V	5 863	0	0	0	0	0	0	0	0	0	0	0	0	0	0	0	0	0	0	85	59	0
02-073	San Andrés de las Salinas (Pblo)	V	280	0	0	0	0	0	0	0	0	0	0	0	0	0	0	0	0	0	0	0	0	0

**Opiniones recibidas por proyecto específico según rubro general y participación por colonia
Azcapotzalco (Continúa)**

Clave	Colonia	Opiniones obtenidas por proyecto específico															Opiniones nulas	Opiniones recibidas			Participación (%)		
				Prevención del delito						Actividades recreativas, deportivas y culturales ¹					NE ²	R ³		MRVYO	Internet	Total	MRVYO	Internet	Total
		3.5	3.6	4.1	4.2	4.3	4.4	4.5	4.6	5.1	5.2	5.3	5.4	5.5									
02-036	Industrial Vallejo	0	0	22	0	0	0	0	0	0	0	16	0	0	0	0	0	39	0	39	5.81	0	5.81
02-037	ISSFAM Las Armas (U Hab)	0	0	0	0	0	0	0	0	0	0	0	0	0	0	0	0	84	3	87	10.28	0.37	10.65
02-038	Jardín Azpeitia	0	0	92	0	0	0	0	0	0	0	0	0	0	0	0	30	322	50	372	14.03	2.18	16.21
02-039	Jardines de Ceylán (U Hab)	0	0	0	0	54	0	0	0	0	0	0	0	0	0	0	16	70	0	70	30.30	0	30.30
02-040	La Preciosa	0	0	0	0	0	0	0	0	0	0	0	0	0	0	0	145	332	15	347	9.15	0.41	9.57
02-041	La Raza	0	0	76	0	0	0	0	0	0	0	0	0	0	0	0	53	182	4	186	7.50	0.16	7.67
02-042	Las Salinas	0	0	205	0	0	0	0	0	0	0	0	0	0	0	0	3	224	11	235	24.97	1.23	26.20
02-043	Liberación	0	0	113	0	0	0	0	0	0	0	0	0	0	0	0	31	209	30	239	8.96	1.29	10.25
02-044	Libertad	50	0	0	0	0	0	0	0	0	0	5	0	0	0	0	1	122	6	128	10.68	0.53	11.21
02-045	Los Reyes (Barr)	0	0	0	0	0	0	0	0	0	0	0	0	0	0	0	81	191	18	209	5.81	0.55	6.36
02-046	Manuel Rivera Anaya CROC I (U Hab)	0	0	62	0	0	0	0	0	0	34	0	0	0	0	0	200	282	14	296	10.97	0.54	11.52
02-047	Miguel Hidalgo (U Hab)	0	0	0	0	0	0	0	0	0	0	0	0	0	0	0	324	522	16	538	17.94	0.55	18.49
02-048	Monte Alto	0	0	76	0	0	0	0	0	0	26	0	0	0	0	0	8	182	4	186	18.35	0.40	18.75
02-049	Nextengo (Barr)	0	0	0	0	0	0	0	0	0	0	0	0	0	0	0	3	158	11	169	6.96	0.48	7.44
02-050	Nueva El Rosario	0	0	0	0	0	0	0	0	0	0	33	0	0	0	0	6	140	7	147	36.65	1.83	38.48
02-051	Nueva España	0	0	0	0	0	0	0	0	0	0	0	0	0	0	0	17	234	18	252	14.03	1.08	15.11
02-052	Nueva Santa María	167	0	0	0	0	0	0	0	0	0	107	0	0	0	97	27	621	45	666	6.65	0.48	7.13
02-053	Nuevo San Rafael (Barr)	0	0	0	0	0	0	0	0	0	0	131	0	0	0	0	207	382	51	433	13.34	1.78	15.12
02-054	Obrero Popular	0	0	0	0	0	0	0	0	0	0	0	0	0	0	0	138	296	47	343	6.37	1.01	7.38
02-055	Pantaco (U Hab)	0	0	0	0	0	0	0	0	0	0	0	0	30	0	0	20	110	5	115	26	1.18	27.19
02-056	Pasteros	0	0	0	0	157	0	0	0	0	0	227	0	0	0	0	41	607	34	641	10.90	0.61	11.51
02-057	Patrimonio Familiar	0	0	0	0	0	0	0	0	0	0	0	0	0	0	0	87	198	14	212	22.37	1.58	23.95
02-058	Pemex Prados del Rosario (U Hab)	0	0	0	0	165	0	0	0	0	0	51	0	0	0	0	20	315	23	338	11.25	0.82	12.08
02-059	Petrolera	0	0	0	0	0	0	0	0	0	0	0	0	0	0	0	124	316	12	328	10.72	0.41	11.13
02-060	Plenitud	0	0	84	0	0	0	0	0	0	109	0	0	0	0	0	14	288	50	338	8.96	1.56	10.52
02-061	Porvenir	0	0	0	0	0	0	0	0	0	0	0	0	212	0	0	115	411	40	451	12.79	1.24	14.04
02-062	Potrero del Llano	0	0	0	0	111	0	0	0	0	0	0	0	0	0	0	97	208	0	208	16.53	0	16.53
02-063	Prados del Rosario	0	0	0	0	0	0	0	0	0	0	0	0	0	0	0	48	208	4	212	9.57	0.18	9.76
02-064	Presidente Madero (U Hab)	0	0	0	0	543	0	0	0	0	0	0	0	0	0	0	323	818	48	866	16.22	0.95	17.18
02-066	Providencia	0	0	0	0	0	0	0	0	0	0	0	0	0	0	0	114	584	32	616	8.65	0.47	9.12
02-067	Reynosa Tamaulipas	0	0	268	0	0	0	0	0	0	0	0	0	0	0	0	12	499	183	682	7.39	2.71	10.10
02-068	Rosendo Salazar (Conj Hab)	0	0	0	0	0	0	0	0	0	0	0	0	0	0	0	2	35	1	36	4.76	0.14	4.89
02-069	San Miguel Amantla (Pblo)	0	0	0	0	0	0	0	0	0	0	0	0	0	238	0	198	850	92	942	10.95	1.19	12.13
02-070	San Álvaro	0	0	87	0	132	0	0	0	0	0	0	0	0	0	0	13	460	32	492	7.45	0.52	7.97
02-071	San Andrés (Barr)	0	0	0	0	0	0	0	0	0	241	0	0	0	0	0	16	382	105	487	6.39	1.76	8.15
02-072	San Andrés (Pblo)	0	0	312	0	0	0	0	0	0	0	0	0	0	0	0	16	348	124	472	5.94	2.11	8.05
02-073	San Andrés de las Salinas (Pblo)	0	0	0	0	0	0	0	0	0	0	111	0	0	0	0	26	134	3	137	47.86	1.07	48.93

**Opiniones recibidas por proyecto específico según rubro general y participación por colonia
Azcapotzalco (Continúa)**

Clave	Colonia	Distrito	Lista nominal	Opiniones obtenidas por proyecto específico																			
				Obras y servicios										Equipamiento						Infraestructura urbana			
				1.1	1.2	1.3	1.4	1.5	1.6	1.7	1.8	1.9	1.10	2.1	2.2	2.3	2.4	2.5	2.6	3.1	3.2	3.3	3.4
02-074	San Antonio (Fracc)	III	4 055	0	0	0	49	0	0	0	0	0	0	0	0	0	0	0	0	0	132	79	0
02-075	San Bartolo Cahualtongo (Pblo)	III	2 713	0	0	0	0	0	0	0	0	0	0	0	0	0	0	0	0	0	57	144	0
02-076	San Bernabé (Barr)	V	775	0	0	0	0	0	0	0	0	0	0	0	0	0	0	0	0	0	0	0	0
02-077	San Francisco Tetecala (Pblo)	III	2 829	0	0	0	0	0	0	0	0	0	0	0	0	0	0	0	0	0	0	0	0
02-078	San Francisco Xocotitla	V	1 466	0	0	0	15	0	0	0	0	0	0	0	0	0	0	0	0	0	48	0	0
02-079	San Juan Tlihuaca (Pblo)	III	8 757	0	0	0	178	0	0	0	0	0	0	0	0	0	0	0	0	137	0	294	0
02-080	San Marcos (Barr)	V	4 499	0	0	0	23	0	0	0	0	0	0	0	0	0	0	0	0	0	34	0	0
02-081	San Martín Xochinahuac (Pblo)	III	4 558	0	0	0	0	0	0	0	0	0	0	0	0	0	0	0	0	0	93	0	0
02-082	San Mateo	III	2 188	0	0	0	0	0	0	0	0	0	0	0	0	0	0	0	0	0	0	107	0
02-083	San Pablo 396-Conj. Hab. San Pablo (U Hab)	V	1 782	0	0	0	0	0	0	0	0	0	114	0	0	0	0	0	0	0	0	0	0
02-084	San Pablo Xalpa (U Hab)	V	4 483	0	0	0	30	0	0	0	0	0	0	0	0	0	0	0	0	0	80	0	0
02-085	San Pedro Xalpa (Pblo)	III	6 061	0	0	0	138	0	0	0	0	0	0	0	0	0	0	0	0	0	0	85	0
02-086	San Rafael	V	2 121	0	0	0	72	0	0	0	0	0	0	0	0	0	0	0	0	0	108	0	0
02-087	San Salvador Xochimanca	V	972	0	0	0	24	0	0	0	0	0	0	0	0	0	0	0	0	0	38	0	0
02-088	San Sebastián	V	4 471	0	0	0	0	0	0	0	0	0	0	0	0	0	0	0	0	0	94	93	0
02-089	Santa Apolonia (Barr)	III	4 481	0	0	0	101	0	0	0	0	0	0	0	0	0	0	0	0	0	0	0	0
02-090	Santa Bárbara (Pblo)	V	5 388	0	0	0	0	0	0	0	0	0	0	0	0	0	0	0	0	0	533	0	0
02-091	Santa Catarina (Pblo)	V	2 954	0	0	0	0	0	0	0	0	0	0	0	0	0	0	0	0	0	41	0	0
02-092	Santa Cruz Acayucan (Pblo)	III	1 818	0	0	0	0	0	0	0	0	0	11	0	0	0	0	0	0	0	0	95	0
02-093	Santa Cruz de las Salinas	V	444	0	0	0	22	0	0	0	0	0	0	0	0	0	0	0	0	0	56	0	0
02-094	Santa Inés	III	2 713	0	0	0	0	0	0	0	0	0	0	0	0	0	0	0	0	0	117	0	0
02-095	Santa Lucía (Barr)	III	725	0	0	0	0	0	0	0	0	0	0	0	0	0	0	0	0	0	27	0	0
02-096	Santa María Malinalco (Pblo)	V	7 126	0	0	0	0	0	0	0	0	0	0	0	0	0	0	0	0	0	0	0	0
02-097	Santiago Ahuizotla (Pblo)	III	9 985	0	0	0	0	0	0	160	0	0	0	0	0	0	0	0	0	0	132	146	0
02-098	Santo Domingo (Pblo)	III	3 875	0	0	0	0	0	0	0	0	0	0	0	0	0	0	0	0	0	0	0	0
02-099	Santo Tomás	V	2 977	0	0	0	51	0	0	0	0	0	0	0	0	0	0	0	0	0	87	0	0
02-100	Sector Naval	V	379	0	0	0	0	0	0	0	0	0	0	0	0	0	0	0	0	0	31	0	0
02-101	Sindicato Mexicano de Electricistas	V	3 847	0	0	0	114	0	0	0	0	0	0	0	0	0	0	0	0	0	32	0	0
02-102	Tezozómoc	III	9 354	0	0	0	0	0	0	0	0	0	0	0	0	0	0	0	0	0	0	0	0
02-103	Tierra Nueva	III	2 736	0	0	0	29	0	0	0	0	0	0	0	0	0	0	0	0	0	0	0	0
02-104	Tlatilco	V	3 789	0	0	0	0	0	0	0	0	0	0	0	0	0	0	0	0	0	120	0	0
02-105	Tlatilco (U Hab)	V	1 764	0	31	108	0	0	0	0	0	0	0	0	0	0	0	0	0	0	0	0	0
02-106	Trabajadores del Hierro	V	2 986	0	0	0	0	0	0	0	0	0	0	0	0	0	0	0	0	0	0	0	0
02-107	Un Hogar para cada Trabajador	V	1 576	0	0	0	43	0	0	0	0	0	0	0	0	0	0	0	0	0	45	10	0

**Opiniones recibidas por proyecto específico según rubro general y participación por colonia
Azcapotzalco (Continúa)**

Clave	Colonia	Opiniones obtenidas por proyecto específico														Opiniones nulas	Opiniones recibidas			Participación (%)			
				Prevención del delito						Actividades recreativas, deportivas y culturales ¹					NE ²		R ³	MRVYO	Internet	Total	MRVYO	Internet	Total
		3.5	3.6	4.1	4.2	4.3	4.4	4.5	4.6	5.1	5.2	5.3	5.4	5.5									
02-074	San Antonio (Frac)	0	0	0	0	0	0	0	0	56	34	0	0	0	0	0	36	368	18	386	9.08	0.44	9.52
02-075	San Bartolo Cahualtongo (Pblo)	0	0	199	0	0	0	0	0	0	28	27	0	0	0	0	5	457	3	460	16.84	0.11	16.96
02-076	San Bernabé (Barr)	0	0	82	0	33	0	0	0	0	0	0	0	0	0	0	45	158	2	160	20.39	0.26	20.65
02-077	San Francisco Tetecala (Pblo)	0	0	0	0	0	0	0	0	0	48	0	0	0	0	0	151	189	10	199	6.68	0.35	7.03
02-078	San Francisco Xocotitla	0	0	78	0	61	0	0	0	0	0	0	0	0	0	0	0	199	3	202	13.57	0.20	13.78
02-079	San Juan Tlihuaca (Pblo)	0	0	245	0	0	0	0	0	0	0	113	0	0	0	0	51	981	37	1 018	11.20	0.42	11.62
02-080	San Marcos (Barr)	29	0	53	0	0	0	0	0	0	0	55	0	0	0	0	7	181	20	201	4.02	0.44	4.47
02-081	San Martín Xochinahuac (Pblo)	0	0	90	0	0	0	0	0	0	0	197	0	0	0	0	6	371	15	386	8.14	0.33	8.47
02-082	San Mateo	0	0	0	0	0	0	0	0	0	0	0	0	0	0	0	35	132	10	142	6.03	0.46	6.49
02-083	San Pablo 396-Conj. Hab. San Pablo (U Hab)	0	0	74	0	59	0	0	0	0	0	0	0	0	0	0	77	316	8	324	17.73	0.45	18.18
02-084	San Pablo Xalpa (U Hab)	0	0	112	0	0	0	0	0	0	119	0	0	0	0	0	5	332	14	346	7.41	0.31	7.72
02-085	San Pedro Xalpa (Pblo)	0	0	128	0	0	0	0	0	0	0	0	0	0	0	0	83	377	57	434	6.22	0.94	7.16
02-086	San Rafael	0	0	0	0	0	0	0	0	0	0	0	0	0	0	0	29	205	4	209	9.67	0.19	9.85
02-087	San Salvador Xochimanca	0	0	83	0	0	0	0	0	0	0	0	0	39	0	0	2	183	3	186	18.83	0.31	19.14
02-088	San Sebastián	0	0	217	0	0	0	0	0	0	0	0	0	0	0	0	94	485	13	498	10.85	0.29	11.14
02-089	Santa Apolonia (Barr)	0	0	187	0	0	0	0	0	0	0	16	0	0	0	0	44	324	24	348	7.23	0.54	7.77
02-090	Santa Bárbara (Pblo)	0	0	0	0	0	0	0	0	0	0	0	0	0	0	0	556	781	308	1 089	14.50	5.72	20.21
02-091	Santa Catarina (Pblo)	0	0	52	0	75	0	0	0	0	37	0	0	0	0	0	45	223	27	250	7.55	0.91	8.46
02-092	Santa Cruz Acayucan (Pblo)	0	0	78	0	0	0	0	0	0	0	0	0	0	0	0	7	188	3	191	10.34	0.17	10.51
02-093	Santa Cruz de las Salinas	0	0	14	0	0	0	0	0	0	0	0	0	0	0	0	5	97	0	97	21.85	0	21.85
02-094	Santa Inés	0	0	0	0	154	0	0	0	0	0	0	0	0	0	0	180	432	19	451	15.92	0.70	16.62
02-095	Santa Lucía (Barr)	0	0	0	0	38	0	0	0	0	59	0	0	0	0	0	3	123	4	127	16.97	0.55	17.52
02-096	Santa María Malinalco (Pblo)	0	0	657	0	0	0	0	0	0	0	0	0	0	0	0	353	837	173	1 010	11.75	2.43	14.17
02-097	Santiago Ahuizotla (Pblo)	0	0	0	0	343	0	0	0	0	0	0	256	0	0	0	44	815	266	1 081	8.16	2.66	10.83
02-098	Santo Domingo (Pblo)	0	0	112	0	109	0	0	0	0	0	0	0	0	0	0	40	253	8	261	6.53	0.21	6.74
02-099	Santo Tomás	0	0	124	0	0	0	0	0	57	0	0	0	0	0	0	14	306	27	333	10.28	0.91	11.19
02-100	Sector Naval	28	0	0	0	0	0	0	0	0	0	0	0	0	0	0	2	59	2	61	15.57	0.53	16.09
02-101	Sindicato Mexicano de Electricistas	0	0	66	0	0	0	0	0	0	0	0	0	73	0	0	7	282	10	292	7.33	0.26	7.59
02-102	Tezozómoc	0	0	0	0	0	0	0	0	463	125	222	0	0	0	0	39	734	115	849	7.85	1.23	9.08
02-103	Tierra Nueva	54	0	45	0	0	0	0	39	0	0	0	0	0	0	0	3	151	19	170	5.52	0.69	6.21
02-104	Tlatilco	0	0	0	0	0	0	0	0	0	0	125	0	0	0	0	52	253	44	297	6.68	1.16	7.84
02-105	Tlatilco (U Hab)	0	0	0	0	0	0	0	0	0	0	0	0	0	0	0	35	167	7	174	9.47	0.40	9.86
02-106	Trabajadores del Hierro	0	0	0	0	0	0	0	70	0	0	164	0	78	0	0	25	324	13	337	10.85	0.44	11.29
02-107	Un Hogar para cada Trabajador	0	0	21	0	0	0	0	0	0	0	0	0	0	0	0	3	113	9	122	7.17	0.57	7.74

Opiniones recibidas por proyecto específico según rubro general y participación por colonia
Azcapotzalco (Continúa)

Clave	Colonia	Distrito	Lista nominal	Opiniones obtenidas por proyecto específico																				
				Obras y servicios										Equipamiento						Infraestructura urbana				
				1.1	1.2	1.3	1.4	1.5	1.6	1.7	1.8	1.9	1.10	2.1	2.2	2.3	2.4	2.5	2.6	3.1	3.2	3.3	3.4	
02-108	Victoria de las Democracias	V	3 544	0	0	0	0	0	0	0	0	0	0	0	0	0	0	0	0	0	0	101	43	0
02-109	Villas Azcapotzalco (U Hab)	III	1 390	0	0	0	0	0	0	0	0	0	0	0	0	0	0	0	0	0	0	85	0	0
02-110	Xochinahuac (U Hab)	III	5 806	0	0	0	0	0	0	0	0	0	0	0	0	0	0	0	0	0	0	0	0	0
02-111	San Pedro Xalpa (Ampl) I	III	9 854	0	0	0	149	0	0	0	0	0	0	0	0	0	0	0	0	0	0	174	157	0
02-112	San Pedro Xalpa (Ampl) II	III	7 244	0	0	0	0	0	0	0	0	0	0	0	0	0	0	0	0	0	0	97	138	0
02-113	Pro Hogar I	V	5 207	0	0	0	0	0	0	0	0	0	0	0	0	0	0	0	0	0	0	312	52	0
02-114	Pro Hogar II	V	6 237	0	0	0	129	0	0	0	0	0	0	0	0	0	0	0	0	0	0	140	0	0
Total			375 756	0	430	426	2 451	0	418	392	0	0	131	0	27	26	0	664	0	285	6 856	3 601	144	

Opiniones recibidas por proyecto específico según rubro general y participación por colonia Azcapotzalco (Concluye)

Clave	Colonia	Opiniones obtenidas por proyecto específico															Opiniones nulas	Opiniones recibidas			Participación (%)		
		Prevención del delito								Actividades recreativas, deportivas y culturales ¹					NE ²	R ³		MRVYO	Internet	Total	MRVYO	Internet	Total
		3.5	3.6	4.1	4.2	4.3	4.4	4.5	4.6	5.1	5.2	5.3	5.4	5.5									
02-108	Victoria de las Democracias	0	0	0	0	0	0	0	0	0	0	0	0	135	0	0	79	302	56	358	8.52	1.58	10.10
02-109	Villas Azcapotzalco (U Hab)	0	0	0	0	0	0	0	0	66	0	0	0	0	0	0	2	149	4	153	10.72	0.29	11.01
02-110	Xochinahuac (U Hab)	0	0	0	0	0	0	0	0	58	278	0	0	0	0	0	177	485	28	513	8.35	0.48	8.84
02-111	San Pedro Xalpa (Ampl) I	0	0	128	0	0	0	0	0	0	0	0	0	0	0	0	22	532	98	630	5.40	0.99	6.39
02-112	San Pedro Xalpa (Ampl) II	0	0	199	0	0	0	0	0	0	0	0	0	0	0	0	280	647	67	714	8.93	0.92	9.86
02-113	Pro Hogar I	0	0	227	0	0	0	0	0	0	0	0	0	81	0	0	18	616	74	690	11.83	1.42	13.25
02-114	Pro Hogar II	0	0	171	0	0	0	0	0	0	0	0	0	43	0	0	25	460	48	508	7.38	0.77	8.14
Total		404	0	6 525	0	2 830	0	0	109	803	1 966	2 242	667	749	238	97	6 539	35 462	3 558	39 020	9.44	0.95	10.38

¹ Se refiere al rubro general "Los que promuevan actividades recreativas, deportivas y culturales", establecido en la convocatoria dirigida a los ciudadanos del Distrito Federal para la celebración de la Consulta Ciudadana para el presupuesto participativo 2014.

² No especificado

³ Resto

FUENTE: Elaborado por la DEOYGE con base en la lista nominal proporcionada por el IFE, con fecha de corte al 15 de junio de 2013, y las opiniones emitidas en la jornada electiva de la Consulta Ciudadana para el presupuesto participativo 2014.

[Regresar a índice](#)

**Opiniones recibidas por proyecto específico según rubro general y participación por colonia
Coyoacán**

Clave	Colonia	Distrito	Lista nominal	Opiniones obtenidas por proyecto específico																				
				Obras y servicios										Equipamiento						Infraestructura urbana				
				1.1	1.2	1.3	1.4	1.5	1.6	1.7	1.8	1.9	1.10	2.1	2.2	2.3	2.4	2.5	2.6	3.1	3.2	3.3	3.4	
03-003	Ajusco Huayamilpas	XXXI	2 282	0	0	0	0	0	0	0	0	0	0	0	0	0	0	0	0	0	0	129	0	0
03-005	Altillo (Cond Altillo Universidad)	XXVII	1 747	0	24	0	43	0	0	0	0	0	0	0	0	0	0	24	0	0	0	0	0	0
03-006	Ampliación Candelaria	XXVII	4 339	0	0	0	0	0	0	0	0	0	0	0	0	0	0	0	0	0	0	347	0	0
03-007	Atlántida	XXVII	926	0	0	0	120	0	0	0	0	0	0	0	0	0	0	0	0	0	0	0	0	0
03-008	Avante	XXX	9 177	0	0	0	0	0	0	0	0	0	0	0	0	0	0	0	0	0	0	69	0	0
03-009	Bosques de Tetlameya	XXXI	783	0	0	0	0	0	0	0	0	0	0	0	0	0	0	0	0	0	0	0	0	0
03-010	Cafetales I (Rdcial)	XXX	1 820	0	0	0	50	0	0	0	0	0	0	75	0	0	0	0	0	0	0	0	0	0
03-011	Cafetales II (Rdcial)	XXX	1 530	0	0	0	0	0	0	0	0	0	0	0	0	0	0	0	0	0	0	26	0	0
03-012	Campestre Churubusco	XXVII	10 592	0	0	0	0	0	0	0	0	0	0	0	0	0	0	0	0	0	0	53	0	0
03-013	Campestre Coyoacán (Fracc)	XXX	2 007	0	0	0	84	0	0	0	0	0	0	0	0	0	0	0	0	0	0	0	0	0
03-014	Canal Nacional (U Hab)	XXX	1 497	0	0	0	0	185	0	0	0	0	0	0	0	0	0	0	0	0	0	0	0	0
03-015	Canal Nacional 260 (U Hab)	XXX	1 640	0	68	0	0	155	0	0	0	0	0	0	0	0	0	0	0	0	0	0	0	10
03-016	Cantil del Pedregal	XXXI	515	0	0	0	0	0	0	0	0	0	0	0	0	0	0	0	0	0	0	7	0	0
03-017	Carmen Serdán	XXX	6 977	0	0	0	68	0	0	0	0	0	0	0	0	0	0	0	0	0	0	0	0	0
03-018	Centro Urbano Tlalpan (U Hab)	XXX	1 048	0	0	20	215	0	0	0	0	0	0	0	0	0	0	0	0	0	0	0	0	0
03-019	Chimalistac	XXVII	400	0	0	0	0	0	0	0	0	0	0	0	0	0	0	0	0	0	0	0	1	0
03-020	Ciudad Jardín	XXVII	2 799	0	0	0	0	0	0	0	0	0	0	0	0	0	0	0	0	0	0	130	0	0
03-021	Ciudad Universitaria	XXXI	235	0	0	0	0	26	0	0	0	0	0	0	0	0	0	0	0	0	0	0	13	0
03-022	Copilco El Alto	XXXI	3 197	0	0	0	0	0	0	0	0	0	0	0	0	0	0	0	0	0	0	95	0	0
03-023	Copilco El Bajo	XXVII	4 246	0	0	0	114	0	0	0	0	0	0	0	0	0	0	0	0	0	0	0	0	0
03-024	Copilco Universidad	XXVII	3 202	0	0	0	75	0	0	0	0	0	0	0	0	0	0	0	0	0	0	34	28	0
03-025	Country Club	XXVII	2 469	0	0	0	105	0	0	0	0	0	0	0	0	0	0	0	110	0	0	0	0	0
03-026	CROC Culhuacán Secc. 6 (U Hab)	XXX	2 136	0	0	0	66	0	0	0	0	0	0	0	0	0	0	0	0	0	0	0	0	0
03-027	CTM IX Culhuacán (U Hab)	XXX	7 828	0	415	0	0	0	0	0	0	0	0	0	0	0	0	0	0	0	0	0	0	0
03-028	CTM IX A Culhuacán (U Hab)	XXX	2 834	0	59	0	0	0	0	0	0	0	0	0	0	0	0	0	0	0	0	0	0	0
03-029	CTM V Culhuacán (U Hab)	XXX	6 744	0	0	0	0	0	0	544	0	0	0	0	0	0	0	0	0	0	0	0	0	0
03-030	CTM VI Culhuacán (U Hab)	XXX	14 380	0	0	0	0	0	0	736	0	0	0	0	0	0	0	0	0	0	0	0	0	0
03-031	CTM VII Culhuacán (U Hab)	XXX	7 487	0	0	0	0	0	0	49	0	0	0	0	0	0	0	0	0	0	0	0	0	0
03-032	CTM VII A Culhuacán (U Hab)	XXX	1 177	0	0	0	0	0	0	0	0	0	0	0	0	0	0	0	0	0	0	100	0	0
03-033	CTM VIII Culhuacán (U Hab)	XXX	10 112	0	0	0	0	0	0	0	0	0	0	0	0	0	0	0	0	0	0	0	0	0
03-034	CTM X Culhuacán (U Hab)	XXX	5 897	0	0	0	0	0	0	341	0	0	0	0	0	0	76	0	0	0	0	74	0	0
03-035	Cuadrante de San Francisco	XXVII	3 736	0	0	0	0	0	0	0	0	0	0	0	0	0	0	0	0	0	0	0	28	0
03-036	De la Candelaria (Pblo)	XXVII	6 899	0	0	0	0	0	0	0	0	0	0	0	0	0	0	0	0	0	0	0	441	0

**Opiniones recibidas por proyecto específico según rubro general y participación por colonia
Coyoacán (Continúa)**

Clave	Colonia	Opiniones obtenidas por proyecto específico														Opiniones nulas	Opiniones recibidas			Participación (%)			
		Prevención del delito								Actividades recreativas, deportivas y culturales ¹					NE ²		R ³	MRVYO	Internet	Total	MRVYO	Internet	Total
		3.5	3.6	4.1	4.2	4.3	4.4	4.5	4.6	5.1	5.2	5.3	5.4	5.5									
03-003	Ajusco Huayamilpas	0	0	280	0	0	0	0	0	0	0	0	0	0	0	0	14	327	96	423	14.33	4.21	18.54
03-005	Alttillo (Cond Alttillo Universidad)	0	0	37	0	0	0	0	0	0	0	10	0	0	0	0	38	163	13	176	9.33	0.74	10.07
03-006	Ampliación Candelaria	0	0	66	0	0	0	0	0	0	0	0	0	0	0	0	13	383	43	426	8.83	0.99	9.82
03-007	Atlántida	0	0	0	0	0	0	187	0	0	0	0	0	0	0	0	8	293	22	315	31.64	2.38	34.02
03-008	Avante	0	0	28	0	0	0	102	0	0	0	0	0	61	0	0	11	205	66	271	2.23	0.72	2.95
03-009	Bosques de Tetlameya	0	0	54	0	0	0	0	0	0	0	0	81	0	0	0	2	125	12	137	15.96	1.53	17.50
03-010	Cafetales I (Rdcial)	0	0	0	0	0	0	0	0	0	169	0	174	0	26	0	17	451	60	511	24.78	3.30	28.08
03-011	Cafetales II (Rdcial)	0	0	0	0	0	0	0	0	0	0	0	0	100	0	0	1	121	6	127	7.91	0.39	8.30
03-012	Campestre Churubusco	0	0	0	0	0	0	177	0	0	0	0	0	179	0	0	18	372	55	427	3.51	0.52	4.03
03-013	Campestre Coyoacán (Fracc)	0	0	0	0	0	34	0	0	0	0	12	0	0	0	0	0	120	10	130	5.98	0.50	6.48
03-014	Canal Nacional (U Hab)	0	0	0	0	0	0	0	0	0	0	0	0	0	0	0	20	201	4	205	13.43	0.27	13.69
03-015	Canal Nacional 260 (U Hab)	0	0	0	0	0	0	0	0	0	70	0	0	0	0	0	3	291	15	306	17.74	0.91	18.66
03-016	Cantil del Pedregal	0	0	43	0	0	0	0	0	0	0	0	0	0	0	0	0	49	1	50	9.51	0.19	9.71
03-017	Carmen Serdán	0	0	999	0	0	0	0	0	461	0	0	0	0	0	0	62	1 083	507	1 590	15.52	7.27	22.79
03-018	Centro Urbano Tlalpan (U Hab)	0	0	0	0	0	0	0	0	0	0	0	0	0	0	0	4	200	39	239	19.08	3.72	22.81
03-019	Chimalistac	0	0	0	0	0	0	0	0	0	0	0	0	0	0	0	1	0	2	2	0	0.50	0.50
03-020	Ciudad Jardín	0	0	154	0	0	0	0	0	0	0	0	0	137	0	0	28	435	14	449	15.54	0.50	16.04
03-021	Ciudad Universitaria	0	0	0	0	0	0	0	0	0	0	0	0	0	0	0	4	39	4	43	16.60	1.70	18.30
03-022	Copilco El Alto	0	0	129	0	0	0	0	0	0	138	0	0	0	0	0	44	349	57	406	10.92	1.78	12.70
03-023	Copilco El Bajo	0	0	0	0	0	0	101	0	0	0	0	0	0	56	0	13	214	70	284	5.04	1.65	6.69
03-024	Copilco Universidad	0	0	41	0	0	0	0	0	0	0	0	0	0	0	0	2	119	61	180	3.72	1.91	5.62
03-025	Country Club	0	0	170	0	0	0	0	0	0	0	0	0	0	0	0	9	382	12	394	15.47	0.49	15.96
03-026	CROC Culhuacán Secc. 6 (U Hab)	0	0	178	0	0	0	0	0	0	0	31	0	0	0	0	11	263	23	286	12.31	1.08	13.39
03-027	CTM IX Culhuacán (U Hab)	0	0	0	0	0	0	0	0	0	0	0	120	0	0	0	149	633	51	684	8.09	0.65	8.74
03-028	CTM IX A Culhuacán (U Hab)	0	0	180	0	0	0	0	0	0	0	0	0	0	0	0	9	238	10	248	8.40	0.35	8.75
03-029	CTM V Culhuacán (U Hab)	0	0	0	0	0	0	0	0	0	0	0	0	180	0	0	301	659	366	1 025	9.77	5.43	15.20
03-030	CTM VI Culhuacán (U Hab)	0	0	0	0	0	0	0	0	462	0	0	0	0	0	0	469	1 261	406	1 667	8.77	2.82	11.59
03-031	CTM VII Culhuacán (U Hab)	0	0	1 000	0	0	0	0	0	0	0	0	0	54	0	0	26	657	472	1 129	8.78	6.30	15.08
03-032	CTM VII A Culhuacán (U Hab)	0	0	0	0	0	0	0	0	186	0	0	0	0	0	0	69	351	4	355	29.82	0.34	30.16
03-033	CTM VIII Culhuacán (U Hab)	305	0	516	0	0	0	0	0	0	0	270	0	0	0	0	55	1 076	70	1 146	10.64	0.69	11.33
03-034	CTM X Culhuacán (U Hab)	0	0	0	0	0	0	0	0	0	0	183	0	0	0	0	14	587	101	688	9.95	1.71	11.67
03-035	Cuadrante de San Francisco	0	0	128	0	0	66	36	0	0	0	0	0	0	0	0	13	244	27	271	6.53	0.72	7.25
03-036	De la Candelaria (Pblo)	0	82	226	0	0	0	95	0	0	0	0	0	0	0	0	33	581	296	877	8.42	4.29	12.71

Opiniones recibidas por proyecto específico según rubro general y participación por colonia
Coyoacán (Continúa)

Clave	Colonia	Distrito	Lista nominal	Opiniones obtenidas por proyecto específico																								
				Obras y servicios										Equipamiento						Infraestructura urbana								
				1.1	1.2	1.3	1.4	1.5	1.6	1.7	1.8	1.9	1.10	2.1	2.2	2.3	2.4	2.5	2.6	3.1	3.2	3.3	3.4					
03-037	Del Carmen	XXVII	10 730	0	0	0	214	0	0	0	0	0	0	0	0	0	0	0	0	0	0	0	0	0	0	0	351	0
03-038	Del Niño Jesús (Barr)	XXVII	1 686	0	0	0	0	0	0	0	0	0	0	0	0	0	0	0	0	0	0	0	0	0	0	0	13	0
03-039	Educación	XXX	7 155	0	45	0	0	0	0	0	0	0	0	0	0	0	0	0	0	0	0	0	0	0	0	0	0	0
03-040	Ex Ejido San Francisco Culhuacán	XXX	2 752	0	0	0	0	0	0	0	0	0	0	0	0	0	0	0	0	0	0	0	0	0	0	0	0	0
03-041	El Caracol	XXXI	2 201	0	0	0	0	0	0	0	0	0	0	0	0	0	0	0	0	0	0	0	0	0	0	0	0	0
03-042	El Centinela	XXX	1 957	0	0	0	0	0	0	0	0	0	0	0	0	0	0	0	0	0	0	0	0	0	0	4	0	0
03-043	El Mirador	XXX	1 165	0	0	0	0	0	0	0	0	0	0	0	0	0	0	0	0	0	0	0	0	0	0	0	129	0
03-044	El Parque de Coyoacán (Fracc)	XXX	1 504	0	0	0	0	0	0	0	0	0	0	0	0	0	0	0	0	0	0	0	0	0	0	32	0	0
03-045	El Reloj	XXXI	3 271	0	0	0	230	0	0	0	0	0	0	0	0	0	0	0	0	0	0	0	0	0	0	0	0	0
03-046	El Rosedal I	XXVII	2 041	0	0	0	0	0	0	0	0	0	0	0	0	0	0	0	0	0	0	0	0	0	0	0	0	0
03-047	El Vergel de Coyoacán (INFONAVIT el Hueso) (U Hab)	XXX	659	0	0	0	8	0	0	0	0	0	0	0	0	0	0	63	0	0	0	0	0	0	0	0	0	0
03-048	Emiliano Zapata	XXX	1 284	0	0	0	0	0	0	0	0	0	0	0	0	0	0	0	0	0	0	0	0	0	0	0	0	0
03-049	Emiliano Zapata (U Hab)	XXX	5 509	0	0	0	0	0	0	0	0	0	0	0	0	0	0	0	0	0	0	0	0	0	0	0	0	43
03-050	Espartaco	XXX	4 485	0	0	0	0	0	0	0	0	0	0	0	0	0	0	0	0	0	0	0	0	0	0	58	0	249
03-051	Ex Hacienda Coapa	XXX	1 646	0	0	0	0	0	0	0	0	0	0	0	0	0	0	0	0	0	0	0	0	0	0	35	0	0
03-052	Haciendas de Coyoacán (Fracc)	XXX	1 777	0	0	0	0	0	0	0	0	0	0	0	0	0	0	0	0	0	0	0	0	0	0	0	0	0
03-053	Hermosillo	XXVII	1 655	0	0	0	0	0	0	0	0	0	0	0	0	0	0	0	0	0	0	0	0	0	0	79	0	0
03-054	Imán	XXXI	905	0	0	0	25	0	0	0	0	0	0	0	0	0	0	0	0	0	0	0	0	0	0	0	0	0
03-055	Imán 580 (U Hab)	XXXI	2 355	0	0	0	0	0	0	0	0	0	0	99	0	0	0	0	0	0	0	0	105	0	0	0	0	0
03-056	INFONAVIT Culhuacán Zona 1 (U Hab)	XXX	798	0	0	14	0	0	0	72	0	0	0	0	0	0	0	0	0	0	0	0	0	0	0	0	72	0
03-057	INFONAVIT Culhuacán Zona 2 (U Hab)	XXX	1 663	0	0	0	29	0	0	0	0	0	0	0	0	0	114	0	0	0	0	0	0	0	0	48	0	0
03-058	INFONAVIT Culhuacán Zona 3 (U Hab)	XXX	1 766	0	0	0	0	0	0	0	0	0	0	0	0	0	83	0	0	0	0	0	0	0	0	0	0	0
03-059	Insurgentes Cuicuilco	XXXI	2 326	0	0	0	0	0	0	0	0	0	0	0	0	0	0	0	0	0	0	0	0	0	0	18	0	0
03-060	Integración Latinoamericana (U Hab)	XXVII	3 348	0	23	0	9	0	0	0	0	0	0	0	0	0	0	0	0	0	0	0	0	0	0	0	0	0
03-061	Jardines de Coyoacán (Fracc)	XXX	2 553	0	0	0	0	0	0	0	0	0	0	0	0	0	0	0	0	0	0	0	0	0	0	0	0	0
03-062	Jardines del Pedregal	XXXI	1 024	0	0	0	0	0	0	0	0	0	0	0	0	0	0	0	0	0	0	0	0	0	0	18	0	0
03-063	Joyas del Pedregal (Fracc)	XXXI	1 157	0	0	35	0	0	0	0	0	0	0	0	0	0	0	0	0	0	0	0	0	0	0	0	0	0
03-064	La Cantera (U Hab)	XXXI	1 201	0	0	0	0	0	0	0	0	0	0	0	0	0	0	0	0	0	0	0	0	0	0	0	0	0
03-065	La Concepción (Barr)	XXVII	2 670	0	0	0	0	0	0	0	0	0	0	0	0	0	0	0	0	0	0	0	0	0	0	69	85	0
03-066	La Magdalena Culhuacán (Barr)	XXVII	9 380	0	0	0	0	0	0	0	0	0	0	0	0	0	0	0	0	0	0	0	0	0	0	0	0	0

**Opiniones recibidas por proyecto específico según rubro general y participación por colonia
Coyoacán (Continúa)**

Clave	Colonia	Opiniones obtenidas por proyecto específico														Opiniones nulas	Opiniones recibidas			Participación (%)			
		Prevención del delito								Actividades recreativas, deportivas y culturales ¹					NE ²		R ³	MRVYO	Internet	Total	MRVYO	Internet	Total
		3.5	3.6	4.1	4.2	4.3	4.4	4.5	4.6	5.1	5.2	5.3	5.4	5.5									
03-037	Del Carmen	0	0	0	0	0	0	0	0	0	0	0	0	0	0	0	113	508	170	678	4.73	1.58	6.32
03-038	Del Niño Jesús (Barr)	0	0	179	0	0	0	0	0	0	0	0	0	0	0	0	7	183	16	199	10.85	0.95	11.80
03-039	Educación	0	0	0	0	0	0	0	0	0	43	0	144	144	0	0	10	344	42	386	4.81	0.59	5.39
03-040	Ex Ejido San Francisco Culhuacán	0	0	154	0	0	120	86	0	0	0	0	0	0	0	0	5	307	58	365	11.16	2.11	13.26
03-041	El Caracol	0	0	36	108	0	0	0	0	0	0	36	0	0	0	0	4	158	26	184	7.18	1.18	8.36
03-042	El Centinela	0	0	0	0	0	0	0	0	0	0	0	0	51	0	0	3	52	6	58	2.66	0.31	2.96
03-043	El Mirador	0	0	0	0	0	0	0	0	0	0	0	0	0	0	0	2	105	26	131	9.01	2.23	11.24
03-044	El Parque de Coyoacán (Fracc)	0	0	0	0	0	0	0	0	0	37	0	0	0	64	0	3	122	14	136	8.11	0.93	9.04
03-045	El Reloj	0	0	0	0	0	0	0	0	44	49	12	0	82	0	0	12	408	21	429	12.47	0.64	13.12
03-046	El Rosedal I	0	0	187	0	0	0	0	0	0	0	0	0	91	0	0	14	268	24	292	13.13	1.18	14.31
03-047	El Vergel de Coyoacán (INFONAVIT el Hueso) (U Hab)	0	0	0	0	0	0	33	0	0	0	0	0	0	0	0	1	100	5	105	15.17	0.76	15.93
03-048	Emiliano Zapata	0	0	0	0	0	0	61	0	0	0	13	0	0	0	0	1	71	4	75	5.53	0.31	5.84
03-049	Emiliano Zapata (U Hab)	0	0	167	0	0	0	0	0	0	0	677	0	0	0	0	22	692	217	909	12.56	3.94	16.50
03-050	Espartaco	0	0	134	0	0	0	0	0	0	0	0	0	0	0	0	37	447	31	478	9.97	0.69	10.66
03-051	Ex Hacienda Coapa	0	0	0	0	0	0	0	0	0	0	172	0	0	0	0	95	254	48	302	15.43	2.92	18.35
03-052	Haciendas de Coyoacán (Fracc)	0	0	38	0	0	0	0	0	0	0	0	0	0	0	0	12	36	14	50	2.03	0.79	2.81
03-053	Hermosillo	0	0	0	0	0	0	0	0	62	0	98	0	0	0	0	19	225	33	258	13.60	1.99	15.59
03-054	Imán	0	0	10	0	0	0	0	0	0	0	0	0	0	0	0	6	35	6	41	3.87	0.66	4.53
03-055	Imán 580 (U Hab)	0	0	80	0	0	0	0	0	0	0	0	0	51	0	0	5	317	23	340	13.46	0.98	14.44
03-056	INFONAVIT Culhuacán Zona 1 (U Hab)	0	0	0	0	0	0	36	0	0	0	21	0	0	0	0	8	199	24	223	24.94	3.01	27.94
03-057	INFONAVIT Culhuacán Zona 2 (U Hab)	0	0	0	0	0	0	0	0	0	51	0	0	0	0	0	7	236	13	249	14.19	0.78	14.97
03-058	INFONAVIT Culhuacán Zona 3 (U Hab)	0	0	0	0	0	0	0	0	56	0	0	78	0	0	0	71	242	46	288	13.70	2.60	16.31
03-059	Insurgentes Cuicuilco	0	0	16	0	0	0	11	0	0	0	0	0	0	0	0	1	33	13	46	1.42	0.56	1.98
03-060	Integración Latinoamericana (U Hab)	8	0	0	29	0	0	0	0	0	0	0	40	0	0	0	3	73	39	112	2.18	1.16	3.35
03-061	Jardines de Coyoacán (Fracc)	0	0	168	0	0	81	0	0	0	0	0	0	0	0	0	8	243	14	257	9.52	0.55	10.07
03-062	Jardines del Pedregal	0	0	48	4	0	0	89	0	0	0	0	0	0	0	0	5	152	12	164	14.84	1.17	16.02
03-063	Joyas del Pedregal (Fracc)	0	0	33	0	0	0	0	0	0	17	0	0	0	0	0	3	83	5	88	7.17	0.43	7.61
03-064	La Cantera (U Hab)	0	0	208	0	0	0	0	0	0	58	0	0	0	0	0	9	241	34	275	20.07	2.83	22.90
03-065	La Concepción (Barr)	0	0	0	0	0	0	0	0	0	0	0	0	0	0	0	10	138	26	164	5.17	0.97	6.14
03-066	La Magdalena Culhuacán (Barr)	300	0	0	0	0	245	0	0	0	0	0	0	0	297	0	356	1 009	189	1 198	10.76	2.01	12.77

**Opiniones recibidas por proyecto específico según rubro general y participación por colonia
Coyoacán (Continúa)**

Clave	Colonia	Distrito	Lista nominal	Opiniones obtenidas por proyecto específico																				
				Obras y servicios										Equipamiento						Infraestructura urbana				
				1.1	1.2	1.3	1.4	1.5	1.6	1.7	1.8	1.9	1.10	2.1	2.2	2.3	2.4	2.5	2.6	3.1	3.2	3.3	3.4	
03-067	La Virgen 1170 (U Hab)	XXX	710	0	0	66	3	22	0	0	0	0	0	0	0	0	0	0	0	0	0	0	0	0
03-068	Las Cabañas	XXX	311	0	0	0	0	0	0	0	0	0	0	0	0	0	0	0	0	0	173	0	0	0
03-069	Las Campanas	XXX	741	0	0	0	0	0	0	0	0	0	0	0	0	0	0	0	0	0	0	109	0	0
03-070	Las Trojes Coapa (U Hab)	XXX	427	0	0	0	0	4	0	0	0	0	0	0	0	0	0	0	0	15	0	0	0	
03-071	Los Cedros (Fracc)	XXX	801	0	0	0	0	0	0	0	0	0	0	17	0	0	0	0	0	0	0	0	0	0
03-072	Los Cipreses	XXX	1 743	0	0	0	0	0	0	0	0	0	0	0	0	0	0	0	0	0	45	0	0	
03-073	Los Girasoles I	XXX	671	0	0	0	0	0	0	0	0	0	0	0	0	0	0	0	0	0	24	0	0	
03-074	Los Girasoles II	XXX	1 320	0	0	0	0	0	0	0	0	0	0	0	0	0	0	0	0	0	0	0	0	
03-075	Los Girasoles III	XXX	2 917	0	0	0	0	0	0	0	0	0	0	0	0	0	0	0	0	0	0	0	0	
03-076	Los Olivos (Fracc)	XXX	927	0	0	0	0	0	0	0	0	0	0	0	0	0	0	0	0	0	40	0	0	
03-077	Los Olivos (U Hab)	XXX	444	0	0	0	0	22	0	0	0	0	0	0	0	0	0	0	0	0	0	0	0	
03-078	Los Reyes (Pblo)	XXVII	14 032	0	0	0	0	0	0	0	0	0	0	0	0	0	0	0	0	0	0	392	0	
03-079	Los Robles (Fracc)	XXX	691	0	0	0	0	0	0	0	0	0	0	0	0	0	0	0	0	0	6	34	0	
03-080	Los Sauces (Fracc)	XXX	908	0	0	0	0	0	0	0	0	0	0	0	0	0	0	0	0	0	0	0	0	
03-081	Media Luna	XXXI	368	0	0	0	0	0	0	0	0	0	0	0	0	0	0	0	0	0	0	0	0	
03-082	Nueva Díaz Ordaz	XXXI	1 974	0	0	0	0	0	0	0	0	0	0	0	0	0	0	0	0	0	216	28	0	
03-083	Olimpica	XXXI	1 069	0	0	0	0	0	0	0	0	0	0	0	0	0	0	0	0	0	0	0	0	
03-084	Oxtopulco Universidad	XXVII	1 214	0	0	0	0	0	0	0	0	0	0	0	0	0	0	0	0	0	5	25	0	
03-085	Parque San Andrés	XXVII	4 908	0	0	0	137	0	0	0	0	0	0	0	0	0	0	0	0	0	0	0	0	
03-087	Pedregal de La Zorra	XXXI	1 048	0	0	0	0	0	0	0	0	0	0	0	0	0	0	0	0	0	0	0	0	
03-088	Pedregal de San Ángel (Ampl)	XXXI	1 176	0	0	0	58	0	0	0	0	0	0	0	0	0	0	0	0	0	0	0	0	
03-089	Pedregal de San Francisco (Fracc)	XXVII	1 327	0	0	0	0	0	0	0	0	0	0	0	0	0	0	0	0	31	0	0	0	
03-091	Pedregal del Maurel	XXXI	1 418	0	0	0	0	0	0	0	0	0	0	0	0	0	0	0	0	0	0	78	0	
03-092	Petrolera Taxqueña	XXX	1 054	0	0	0	0	0	0	0	0	0	0	0	0	0	0	0	0	0	0	0	0	
03-093	Piloto Culhuacán (U Hab)	XXX	2 895	0	0	0	0	0	0	0	0	0	0	0	0	0	0	0	0	0	0	0	0	
03-094	Prado Churubusco	XXVII	9 353	0	0	0	0	0	0	0	0	0	0	0	0	0	0	0	0	0	61	0	0	
03-095	Prados de Coyoacán	XXX	2 222	0	0	0	22	0	0	0	0	0	0	0	0	0	0	0	0	0	0	0	0	
03-096	Presidentes Ejidales Primera Sección	XXX	2 953	0	0	0	0	0	0	0	0	0	0	0	0	0	0	0	0	0	29	0	0	
03-097	Rancho El Rosario	XXVII	483	0	0	0	0	0	0	0	0	0	0	0	0	0	0	0	0	0	0	11	0	
03-098	Romero de Terreros	XXVII	2 716	0	0	0	0	0	0	0	0	0	0	0	0	0	0	0	0	0	0	0	0	
03-099	Romero de Terreros (Fracc)	XXVII	2 425	0	0	0	0	0	0	0	0	0	0	0	0	0	0	0	0	0	0	0	0	
03-100	San Diego Churubusco	XXVII	1 453	0	0	0	0	0	0	0	0	0	0	0	0	0	0	0	0	0	0	0	0	
03-101	San Francisco Culhuacán (Pblo)	XXVII	11 656	0	0	0	0	0	0	0	0	0	0	0	0	0	0	0	0	0	0	584	0	
03-102	Ampliación San Francisco Culhuacán (Ej)	XXX	3 374	0	0	0	0	0	0	84	0	0	0	0	0	0	0	0	0	0	0	0	0	
03-103	San Lucas (Barr)	XXVII	4 212	0	0	0	0	0	0	0	0	0	0	0	0	0	0	0	0	0	93	262	0	
03-104	San Mateo (Barr)	XXVII	2 910	0	0	0	0	0	0	0	0	0	0	0	0	0	0	0	0	0	0	0	0	

**Opiniones recibidas por proyecto específico según rubro general y participación por colonia
Coyoacán (Continúa)**

Clave	Colonia	Opiniones obtenidas por proyecto específico														Opiniones nulas	Opiniones recibidas			Participación (%)			
		Prevención del delito								Actividades recreativas, deportivas y culturales ¹					NE ²		R ³	MRVYO	Internet	Total	MRVYO	Internet	Total
		3.5	3.6	4.1	4.2	4.3	4.4	4.5	4.6	5.1	5.2	5.3	5.4	5.5									
03-067	La Virgen 1170 (U Hab)	0	0	0	0	0	0	74	0	0	0	56	0	0	0	0	3	211	13	224	29.72	1.83	31.55
03-068	Las Cabañas	0	0	0	0	0	0	0	0	0	0	0	0	0	0	0	19	192	0	192	61.74	0	61.74
03-069	Las Campanas	0	0	0	0	0	0	0	0	0	0	0	0	0	0	0	5	104	10	114	14.04	1.35	15.38
03-070	Las Trojes Coapa (U Hab)	0	0	0	0	0	0	0	0	0	0	0	0	0	0	50	3	71	1	72	16.63	0.23	16.86
03-071	Los Cedros (Fracc)	0	0	40	0	0	0	112	0	10	0	0	0	58	0	0	2	217	22	239	27.09	2.75	29.84
03-072	Los Cipreses	0	0	68	0	0	71	0	0	0	37	67	0	0	0	0	6	245	49	294	14.06	2.81	16.87
03-073	Los Girasoles I	0	0	0	0	0	0	0	0	0	0	0	0	0	0	0	1	25	0	25	3.73	0	3.73
03-074	Los Girasoles II	0	0	176	0	0	0	0	0	0	0	0	0	0	0	0	5	151	30	181	11.44	2.27	13.71
03-075	Los Girasoles III	0	0	0	0	0	0	77	0	15	0	12	59	0	0	0	2	144	21	165	4.94	0.72	5.66
03-076	Los Olivos (Fracc)	0	0	37	0	0	0	0	0	0	0	0	0	0	0	0	1	72	6	78	7.77	0.65	8.41
03-077	Los Olivos (U Hab)	0	0	11	19	0	0	0	0	0	0	0	0	0	0	0	2	53	1	54	11.94	0.23	12.16
03-078	Los Reyes (Pblo)	0	0	149	0	0	0	0	0	0	0	0	0	0	215	0	44	429	371	800	3.06	2.64	5.70
03-079	Los Robles (Fracc)	0	0	9	0	0	0	23	0	0	0	0	0	0	0	0	1	71	2	73	10.27	0.29	10.56
03-080	Los Sauces (Fracc)	0	0	12	0	0	0	13	0	0	0	0	0	0	0	0	1	21	5	26	2.31	0.55	2.86
03-081	Media Luna	0	0	17	0	0	0	65	0	0	0	0	0	0	32	0	4	110	8	118	29.89	2.17	32.07
03-082	Nueva Díaz Ordaz	0	0	0	0	0	0	83	0	0	0	0	0	0	0	0	17	255	89	344	12.92	4.51	17.43
03-083	Olimpica	0	15	31	0	0	0	81	0	0	0	0	29	0	0	0	5	151	10	161	14.13	0.94	15.06
03-084	Oxtopolco Universidad	23	0	0	0	0	0	0	0	0	0	0	0	0	0	0	0	46	7	53	3.79	0.58	4.37
03-085	Parque San Andrés	48	0	100	0	0	0	0	0	25	0	0	0	0	0	0	4	267	47	314	5.44	0.96	6.40
03-087	Pedregal de La Zorra	35	0	55	0	0	0	102	0	0	0	0	0	0	3	0	3	191	7	198	18.23	0.67	18.89
03-088	Pedregal de San Ángel (Ampl)	0	0	0	0	0	0	0	0	0	0	0	0	0	0	0	6	46	18	64	3.91	1.53	5.44
03-089	Pedregal de San Francisco (Fracc)	0	0	0	0	0	0	29	0	0	0	0	0	0	0	0	0	50	10	60	3.77	0.75	4.52
03-091	Pedregal del Maurel	0	0	0	0	0	0	35	0	0	0	29	0	0	0	0	2	133	11	144	9.38	0.78	10.16
03-092	Petrolera Taxqueña	0	0	0	0	0	0	63	0	0	0	45	0	0	0	0	1	107	2	109	10.15	0.19	10.34
03-093	Piloto Culhuacán (U Hab)	0	0	150	0	0	0	0	0	98	60	248	0	0	0	0	24	526	54	580	18.17	1.87	20.03
03-094	Prado Churubusco	0	0	322	0	0	0	0	0	0	0	221	0	0	0	0	13	540	77	617	5.77	0.82	6.60
03-095	Prados de Coyoacán	0	0	0	0	0	0	0	0	0	16	0	0	20	0	0	1	43	16	59	1.94	0.72	2.66
03-096	Presidentes Ejidales Primera Sección	0	0	145	0	0	0	194	0	0	0	0	0	51	0	0	12	408	23	431	13.82	0.78	14.60
03-097	Rancho El Rosario	0	0	35	0	0	0	0	0	0	0	0	0	52	0	0	1	95	4	99	19.67	0.83	20.50
03-098	Romero de Terreros	0	0	33	0	0	0	56	0	0	13	0	0	42	12	0	0	149	7	156	5.49	0.26	5.74
03-099	Romero de Terreros (Fracc)	0	0	165	0	0	0	0	0	0	0	0	0	0	207	0	5	364	13	377	15.01	0.54	15.55
03-100	San Diego Churubusco	0	0	4	0	0	5	11	0	0	6	19	0	0	0	0	3	36	12	48	2.48	0.83	3.30
03-101	San Francisco Culhuacán (Pblo)	0	0	532	0	0	0	0	0	0	0	0	877	0	0	0	36	1 337	692	2 029	11.47	5.94	17.41
03-102	Ampliación San Francisco Culhuacán (Ej)	0	0	289	0	0	0	0	0	0	0	0	0	0	0	0	12	279	106	385	8.27	3.14	11.41
03-103	San Lucas (Barr)	0	0	94	0	0	0	0	0	0	0	0	0	0	0	0	8	428	29	457	10.16	0.69	10.85
03-104	San Mateo (Barr)	0	0	105	0	0	0	27	0	0	0	0	0	0	0	0	9	122	19	141	4.19	0.65	4.85

**Opiniones recibidas por proyecto específico según rubro general y participación por colonia
Coyoacán (Continúa)**

Clave	Colonia	Distrito	Lista nominal	Opiniones obtenidas por proyecto específico																					
				Obras y servicios										Equipamiento						Infraestructura urbana					
				1.1	1.2	1.3	1.4	1.5	1.6	1.7	1.8	1.9	1.10	2.1	2.2	2.3	2.4	2.5	2.6	3.1	3.2	3.3	3.4		
03-105	San Pablo Tepetlapa (Pblo)	XXVII	5 014	0	0	0	0	0	0	0	0	0	0	0	0	0	0	0	0	0	0	0	0	91	0
03-106	Santa Catarina (Barr)	XXVII	3 414	0	0	0	0	0	0	0	0	0	0	0	0	0	0	0	0	0	0	0	138	0	0
03-107	Santa Cecilia	XXX	3 179	0	0	0	0	0	0	0	0	0	0	0	0	0	0	0	0	0	0	0	0	0	0
03-108	Santa Martha del Sur	XXVII	1 497	0	0	0	0	0	0	0	0	0	0	0	0	0	0	0	0	0	326	0	0	0	0
03-109	Santa Úrsula Coapa (Pblo)	XXXI	9 179	0	0	0	130	0	0	0	0	0	0	0	0	0	0	0	0	0	0	0	0	117	0
03-110	Santa Úrsula Coyoacán	XXXI	384	3	0	0	0	0	0	0	0	0	0	0	0	0	0	0	0	0	0	0	0	6	0
03-112	STUNAM Culhuacán (U Hab)	XXX	2 447	0	0	0	0	24	0	119	0	0	0	0	0	0	66	0	0	0	0	0	0	0	0
03-113	Viejo Ejido Santa Úrsula Coapa	XXX	6 397	0	0	0	0	0	0	0	0	0	0	0	0	0	0	0	0	0	0	118	201	0	0
03-114	Villa Coyoacán	XXVII	2 040	0	0	0	0	0	0	0	0	0	0	0	0	0	0	0	0	0	0	27	37	0	0
03-115	Villa Panamericana 1era. Sección (U Hab)	XXXI	2 099	0	0	0	0	0	0	0	0	0	0	0	0	0	0	0	0	0	0	0	93	0	0
03-116	Villa Panamericana 2da. Sección (U Hab)	XXXI	1 636	0	0	0	0	0	0	0	0	0	0	0	0	0	0	0	0	0	0	74	0	0	0
03-117	Villa Panamericana 3era. Sección (U Hab)	XXXI	2 601	0	144	0	81	0	0	0	0	0	0	0	0	0	0	0	0	0	0	0	0	0	0
03-118	Villa Panamericana 4ta. Sección (U Hab)	XXXI	1 761	0	0	25	0	0	0	0	0	0	0	0	110	0	109	0	0	0	0	9	0	0	0
03-119	Villa Panamericana 5ta. Sección (U Hab)	XXXI	2 428	0	0	0	0	0	0	0	0	0	0	0	0	0	34	0	0	0	0	0	0	0	0
03-120	Villa Panamericana 6ta. Sección (U Hab)	XXXI	259	0	0	7	0	0	0	0	0	0	0	0	0	0	0	0	0	0	0	0	52	0	0
03-121	Villa Panamericana 7ma. Sección (U Hab)	XXXI	1 713	0	0	0	0	0	0	0	0	0	0	0	0	14	158	0	0	0	0	0	56	0	0
03-122	Villa Quietud (Fracc)	XXX	2 799	0	0	0	0	0	125	0	0	0	0	0	0	0	0	0	0	0	0	0	0	0	0
03-123	Villas del Pedregal (U Hab)	XXXI	917	0	0	0	28	0	0	0	0	0	0	0	0	0	0	0	0	0	0	5	0	0	0
03-124	Vistas del Maurel (U Hab)	XXXI	1 175	0	0	0	0	0	0	0	0	0	0	0	0	0	0	0	0	0	0	0	0	0	0
03-125	Xotepingo	XXVII	1 195	0	0	0	0	0	0	0	0	0	0	0	0	0	0	0	0	0	0	0	0	0	6
03-126	Adolfo Ruiz Cortines I	XXXI	6 588	0	0	0	0	0	0	0	0	0	0	0	0	0	0	0	0	0	0	39	240	0	0
03-127	Adolfo Ruiz Cortines II	XXXI	6 722	0	0	0	0	0	0	0	0	0	0	0	0	0	0	0	0	0	0	0	344	0	0
03-128	Ajusco I	XXXI	13 355	0	0	0	157	0	0	0	0	0	0	0	0	0	0	0	0	0	0	0	0	0	0
03-129	Ajusco II	XXXI	10 687	0	0	0	0	0	0	0	0	0	0	0	0	0	0	0	0	0	0	0	0	0	0
03-130	Ajusco III	XXXI	8 423	0	0	0	168	0	0	0	0	0	0	0	0	0	0	0	0	0	0	0	0	0	0
03-131	Alianza Popular Revolucionaria Norte (U Hab)	XXX	3 616	0	0	0	181	0	0	0	0	0	0	0	0	0	0	0	0	0	0	0	0	0	0
03-132	Alianza Popular Revolucionaria Poniente (U Hab)	XXX	5 255	0	0	0	156	0	0	0	0	0	0	0	0	0	0	0	0	0	0	0	0	0	0
03-133	Paseos de Taxqueña I	XXVII	5 658	0	0	0	0	0	0	0	0	0	0	0	0	0	0	0	140	0	0	0	0	0	0
03-134	Paseos de Taxqueña II	XXVII	5 027	0	0	0	0	0	0	0	0	0	0	0	0	0	0	31	0	0	0	0	0	0	0
03-135	Pedregal de Santa Úrsula I	XXXI	9 243	0	0	0	0	0	0	0	0	0	0	0	0	0	0	0	0	0	0	0	0	0	0

**Opiniones recibidas por proyecto específico según rubro general y participación por colonia
Coyoacán (Continúa)**

Clave	Colonia	Opiniones obtenidas por proyecto específico														Opiniones nulas	Opiniones recibidas			Participación (%)			
		Prevención del delito								Actividades recreativas, deportivas y culturales ¹					NE ²		R ³	MRVYO	Internet	Total	MRVYO	Internet	Total
		3.5	3.6	4.1	4.2	4.3	4.4	4.5	4.6	5.1	5.2	5.3	5.4	5.5									
03-105	San Pablo Tepetlapa (Pblo)	0	0	0	0	0	0	146	0	0	0	80	0	0	0	0	307	532	92	624	10.61	1.83	12.45
03-106	Santa Catarina (Barr)	0	0	0	0	0	0	0	0	0	0	0	0	186	0	0	17	273	68	341	8	1.99	9.99
03-107	Santa Cecilia	0	0	0	0	0	0	0	0	0	0	115	0	78	55	0	6	237	17	254	7.46	0.53	7.99
03-108	Santa Martha del Sur	0	0	0	0	0	0	0	0	0	0	0	0	0	0	0	196	466	56	522	31.13	3.74	34.87
03-109	Santa Úrsula Coapa (Pblo)	0	0	572	0	0	0	0	0	0	148	103	0	0	0	0	32	836	266	1 102	9.11	2.90	12.01
03-110	Santa Úrsula Coyoacán	0	0	0	0	0	0	14	0	0	0	0	0	0	0	0	0	22	1	23	5.73	0.26	5.99
03-112	STUNAM Culhuacán (U Hab)	0	0	0	0	0	0	0	0	0	49	161	0	0	0	0	6	391	34	425	15.98	1.39	17.37
03-113	Viejo Ejido Santa Úrsula Coapa	0	0	445	0	0	0	131	0	0	0	161	0	0	0	0	69	826	299	1 125	12.91	4.67	17.59
03-114	Villa Coyoacán	0	0	73	0	0	0	0	0	0	0	0	0	0	0	0	5	98	44	142	4.80	2.16	6.96
03-115	Villa Panamericana 1era. Sección (U Hab)	0	0	60	0	0	0	0	0	36	0	22	0	0	0	0	8	195	24	219	9.29	1.14	10.43
03-116	Villa Panamericana 2da. Sección (U Hab)	0	0	47	0	0	0	0	0	0	32	0	0	0	0	0	5	150	8	158	9.17	0.49	9.66
03-117	Villa Panamericana 3era. Sección (U Hab)	0	0	154	0	0	0	0	0	0	0	0	0	0	0	0	4	372	11	383	14.30	0.42	14.73
03-118	Villa Panamericana 4ta. Sección (U Hab)	0	0	0	0	0	0	56	0	0	0	0	0	0	0	0	9	308	10	318	17.49	0.57	18.06
03-119	Villa Panamericana 5ta. Sección (U Hab)	0	0	0	0	0	0	26	0	0	0	0	7	0	0	0	1	56	12	68	2.31	0.49	2.80
03-120	Villa Panamericana 6ta. Sección (U Hab)	0	0	0	0	0	0	8	0	14	18	0	0	0	0	0	2	96	5	101	37.07	1.93	39
03-121	Villa Panamericana 7ma. Sección (U Hab)	0	0	0	0	0	0	85	0	0	0	0	0	0	0	0	8	297	24	321	17.34	1.40	18.74
03-122	Villa Quietud (Fracc)	0	0	0	0	0	0	0	0	0	0	120	0	0	0	0	7	235	17	252	8.40	0.61	9
03-123	Villas del Pedregal (U Hab)	0	0	24	0	0	0	0	0	0	0	0	0	5	9	0	5	69	7	76	7.52	0.76	8.29
03-124	Vistas del Maurel (U Hab)	0	0	21	0	0	0	0	0	0	0	0	68	0	0	0	6	83	12	95	7.06	1.02	8.09
03-125	Xotepingo	0	0	0	0	0	0	21	0	0	29	0	0	28	0	0	3	81	6	87	6.78	0.50	7.28
03-126	Adolfo Ruiz Cortines I	0	0	487	0	0	0	78	0	0	0	0	0	0	0	0	24	762	106	868	11.57	1.61	13.18
03-127	Adolfo Ruiz Cortines II	0	0	156	0	0	0	483	0	206	0	0	0	0	0	0	57	1 040	206	1 246	15.47	3.06	18.54
03-128	Ajusco I	0	0	1 088	0	0	0	0	0	0	0	0	0	0	0	0	510	1 167	588	1 755	8.74	4.40	13.14
03-129	Ajusco II	0	0	701	0	0	0	0	0	0	176	0	0	0	0	0	227	875	229	1 104	8.19	2.14	10.33
03-130	Ajusco III	0	0	653	0	0	0	118	0	0	0	0	0	0	0	0	169	903	205	1 108	10.72	2.43	13.15
03-131	Alianza Popular Revolucionaria Norte (U Hab)	0	0	0	0	0	0	0	0	0	0	57	0	0	0	0	16	199	55	254	5.50	1.52	7.02
03-132	Alianza Popular Revolucionaria Poniente (U Hab)	0	0	0	0	0	0	0	0	45	136	23	0	40	0	0	10	321	89	410	6.11	1.69	7.80
03-133	Paseos de Taxqueña I	0	0	41	0	0	0	0	0	0	0	0	0	47	0	0	4	180	52	232	3.18	0.92	4.10
03-134	Paseos de Taxqueña II	0	0	248	0	0	0	0	0	0	0	0	0	0	0	0	0	227	52	279	4.52	1.03	5.55
03-135	Pedregal de Santa Úrsula I	0	0	343	0	0	0	0	0	0	0	0	221	0	0	0	457	770	251	1 021	8.33	2.72	11.05

**Opiniones recibidas por proyecto específico según rubro general y participación por colonia
Coyoacán (Continúa)**

Clave	Colonia	Distrito	Lista nominal	Opiniones obtenidas por proyecto específico																				
				Obras y servicios										Equipamiento						Infraestructura urbana				
				1.1	1.2	1.3	1.4	1.5	1.6	1.7	1.8	1.9	1.10	2.1	2.2	2.3	2.4	2.5	2.6	3.1	3.2	3.3	3.4	
03-136	Pedregal de Santa Úrsula II	XXXI	9 693	0	0	0	0	0	0	0	0	0	0	0	0	0	0	0	0	0	0	0	0	0
03-137	Pedregal de Santa Úrsula III	XXXI	8 598	0	0	0	0	0	0	0	0	0	0	0	0	0	0	0	0	0	0	0	63	0
03-138	Pedregal de Santa Úrsula IV	XXXI	10 358	0	0	0	0	0	0	0	0	0	0	0	0	0	0	0	0	0	0	0	102	0
03-139	Pedregal de Sto. Domingo I	XXXI	9 048	0	0	0	0	0	0	0	0	0	0	0	0	0	0	0	0	0	71	0	0	0
03-140	Pedregal de Sto. Domingo II	XXXI	9 846	0	0	0	0	0	0	0	0	0	0	0	0	0	0	0	0	0	0	0	0	0
03-141	Pedregal de Santo Domingo III	XXXI	8 838	0	0	0	0	0	0	0	0	0	0	0	0	0	0	0	0	0	0	450	174	0
03-142	Pedregal de Santo Domingo IV	XXXI	9 386	0	0	0	0	0	0	0	0	0	0	0	0	0	0	0	0	0	0	190	0	0
03-143	Pedregal de Santo Domingo V	XXXI	9 814	0	0	0	0	0	0	0	0	0	0	0	0	0	0	0	0	0	0	0	0	0
03-144	Pedregal de Santo Domingo VI	XXXI	11 728	0	0	0	0	0	0	0	0	0	0	0	0	0	0	0	0	0	0	382	53	0
03-145	Pedregal de Santo Domingo VII	XXXI	10 220	0	0	0	0	0	0	0	0	0	0	0	0	0	0	0	0	0	0	364	0	0
03-146	Pedregal de Santo Domingo VIII	XXXI	6 634	0	0	0	0	0	0	0	0	0	0	0	0	0	0	0	0	0	0	0	0	0
03-147	Pedregal de Santo Domingo IX	XXXI	6 986	0	0	0	0	0	0	0	0	0	0	0	0	0	0	0	0	0	0	99	0	0
03-148	Alianza Popular Revolucionaria Oriente (U Hab)	XXX	5 288	0	0	0	0	0	0	0	0	0	0	0	0	0	0	0	0	0	0	0	0	0
03-149	El Rosedal II	XXVII	1 810	0	0	0	0	0	0	0	0	0	0	0	0	0	0	0	0	0	0	6	0	0
03-150	Ex Ejido de Churubusco	XXVII	97	0	0	0	0	0	0	0	0	0	0	0	0	0	0	0	0	0	17	0	0	1
03-151	Monte de Piedad	XXVII	2 074	0	0	0	10	0	0	0	0	0	0	0	0	0	0	0	0	0	0	0	0	0
03-152	Presidentes Ejidales Segunda Sección	XXX	2 093	0	0	0	0	0	0	0	0	0	0	0	0	0	0	0	0	0	0	37	33	0
03-153	Taxqueña	XXVII	1 116	0	0	0	0	0	0	0	0	0	0	0	0	0	0	0	0	0	0	105	0	0
Total			554 467	3	778	167	2 586	438	125	1 945	0	0	99	0	202	14	703	55	250	738	4 030	4 303	309	

Opiniones recibidas por proyecto específico según rubro general y participación por colonia Coyoacán (Concluye)

Clave	Colonia	Opiniones obtenidas por proyecto específico															Opiniones nulas	Opiniones recibidas			Participación (%)		
		Prevención del delito								Actividades recreativas, deportivas y culturales ¹					NE ²	R ³		MRVYO	Internet	Total	MRVYO	Internet	Total
		3.5	3.6	4.1	4.2	4.3	4.4	4.5	4.6	5.1	5.2	5.3	5.4	5.5									
03-136	Pedregal de Santa Úrsula II	0	0	325	0	0	0	0	0	0	0	350	0	0	0	0	166	621	220	841	6.41	2.27	8.68
03-137	Pedregal de Santa Úrsula III	0	0	0	0	0	0	0	0	0	0	321	0	0	300	0	94	613	165	778	7.13	1.92	9.05
03-138	Pedregal de Santa Úrsula IV	0	0	154	0	0	0	0	0	0	201	0	0	0	0	0	300	594	163	757	5.73	1.57	7.31
03-139	Pedregal de Santo Domingo I	0	0	332	0	0	0	708	0	0	0	361	0	0	219	0	59	1 101	649	1 750	12.17	7.17	19.34
03-140	Pedregal de Santo Domingo II	136	0	0	0	0	0	257	0	0	0	0	0	0	422	0	44	449	410	859	4.56	4.16	8.72
03-141	Pedregal de Santo Domingo III	0	0	141	0	0	0	0	0	0	0	0	0	319	0	0	47	826	305	1 131	9.35	3.45	12.80
03-142	Pedregal de Santo Domingo IV	0	0	636	0	0	0	363	0	0	0	0	0	65	0	0	35	1 047	242	1 289	11.15	2.58	13.73
03-143	Pedregal de Santo Domingo V	0	0	264	0	0	0	0	0	0	0	0	0	0	393	0	231	640	248	888	6.52	2.53	9.05
03-144	Pedregal de Santo Domingo VI	0	0	345	0	0	0	211	0	0	0	0	0	0	0	0	28	763	256	1 019	6.51	2.18	8.69
03-145	Pedregal de Santo Domingo VII	84	0	0	0	0	0	535	0	0	0	0	0	0	0	0	49	780	252	1 032	7.63	2.47	10.10
03-146	Pedregal de Santo Domingo VIII	0	0	185	0	0	0	369	0	0	0	0	0	190	0	0	225	751	218	969	11.32	3.29	14.61
03-147	Pedregal de Santo Domingo IX	0	0	104	0	0	0	236	0	0	294	0	0	0	368	0	34	790	345	1 135	11.31	4.94	16.25
03-148	Alianza Popular Revolucionaria Oriente (U Hab)	0	0	288	0	0	0	0	0	0	0	119	0	0	0	0	193	526	74	600	9.95	1.40	11.35
03-149	El Rosedal II	0	0	6	0	0	0	49	0	0	0	0	0	0	0	0	0	50	11	61	2.76	0.61	3.37
03-150	Ex Ejido de Churubusco	0	0	28	0	0	0	0	0	0	0	0	0	0	0	0	3	44	5	49	45.36	5.15	50.52
03-151	Monte de Piedad	0	0	0	0	0	0	0	0	0	0	0	0	0	29	0	3	40	2	42	1.93	0.10	2.03
03-152	Presidentes Ejidales Segunda Sección	0	0	51	0	0	0	0	0	0	0	0	0	0	0	0	3	116	8	124	5.54	0.38	5.92
03-153	Taxqueña	0	0	0	0	0	0	0	0	0	0	0	0	0	0	0	10	110	5	115	9.86	0.45	10.30
Total		939	97	16 238	160	0	622	5 953	0	1 720	1 847	4 052	1 782	2 600	2 707	50	6 268	49 370	12 410	61 780	8.90	2.24	11.14

¹ Se refiere al rubro general "Los que promuevan actividades recreativas, deportivas y culturales", establecido en la convocatoria dirigida a los ciudadanos del Distrito Federal para la celebración de la Consulta Ciudadana para el presupuesto participativo 2014.

² No especificado

³ Resto

FUENTE: Elaborado por la DEOYGE con base en la lista nominal proporcionada por el IFE, con fecha de corte al 15 de junio de 2013, y las opiniones emitidas en la jornada electiva de la Consulta Ciudadana para el presupuesto participativo 2014.

Opiniones recibidas por proyecto específico según rubro general y participación por colonia Cuajimalpa de Morelos

Clave	Colonia	Distrito	Lista nominal	Opiniones obtenidas por proyecto específico																				
				Obras y servicios										Equipamiento						Infraestructura urbana				
				1.1	1.2	1.3	1.4	1.5	1.6	1.7	1.8	1.9	1.10	2.1	2.2	2.3	2.4	2.5	2.6	3.1	3.2	3.3	3.4	
04-001	Abdías García Soto	XXI	1 468	0	0	0	0	0	0	0	0	0	0	0	0	0	0	0	0	0	0	0	0	0
04-002	Adolfo López Mateos	XXI	1 259	0	0	0	0	0	0	0	0	0	0	0	0	0	0	0	0	0	0	0	105	0
04-003	Agua Bendita	XXI	2 217	0	0	0	0	0	0	0	0	0	0	0	0	0	0	0	0	0	30	0	233	0
04-004	Ahuatenco	XXI	2 943	0	0	0	0	0	0	0	0	0	0	0	0	0	0	0	0	0	0	165	48	0
04-005	Amado Nervo	XXI	584	0	0	0	0	0	0	0	0	0	0	0	0	0	0	0	0	0	92	0	0	0
04-006	Bosques de las Lomas	XXI	6 274	0	0	0	0	0	0	0	0	0	0	0	0	0	0	0	0	0	0	0	0	0
04-007	Cacalote	XXI	71	0	0	0	0	0	0	0	0	0	0	0	0	0	0	0	0	0	0	0	0	0
04-008	Cola de Pato	XXI	1 136	0	0	0	0	0	0	0	0	0	101	0	0	0	0	0	0	0	0	30	185	0
04-011	Cruz Blanca	XXI	1 618	0	0	0	0	0	0	0	0	0	0	0	0	0	17	0	0	122	0	0	0	0
04-012	Corredor Santa Fe	XXI	1 698	0	0	0	0	0	0	0	0	7	0	0	0	0	0	0	0	0	0	0	0	0
04-014	Ébano (U Hab)	XXI	1 434	0	0	0	0	0	0	0	0	0	0	0	0	0	0	0	0	0	0	0	107	0
04-015	El Contadero	XXI	4 443	0	0	0	199	0	0	0	0	0	0	0	0	0	0	81	0	0	0	0	0	0
04-016	El Molinito	XXI	452	0	0	0	0	0	0	0	0	0	0	0	0	0	0	0	0	0	0	0	0	0
04-017	El Molino	XXI	1 159	0	0	0	0	0	0	0	0	0	0	0	0	0	0	0	0	113	0	0	0	0
04-018	El Tianguillo	XXI	1 205	0	0	0	0	0	0	0	0	0	0	0	0	0	130	0	0	0	0	0	0	0
04-019	El Yaqui	XXI	885	0	0	0	22	0	0	0	0	0	0	0	6	0	0	0	0	0	0	0	12	0
04-021	Jardines de la Palma (Huizachito)	XXI	2 172	0	0	0	0	0	0	0	0	0	0	0	0	0	0	0	0	0	0	0	0	0
04-022	Jesús del Monte	XXI	1 954	0	0	0	0	0	0	0	0	0	0	0	0	0	0	0	0	0	0	0	227	0
04-023	La Pila	XXI	2 755	0	0	0	0	0	0	0	0	0	129	105	0	0	0	0	0	0	0	46	85	0
04-025	La Venta	XXI	362	0	0	69	29	0	0	0	0	0	0	0	0	0	0	0	0	0	0	0	62	0
04-026	Las Lajas	XXI	1 800	0	0	0	0	0	0	0	0	0	0	0	0	0	0	0	0	0	0	0	0	0
04-027	Texcalco	XXI	910	0	0	0	19	0	0	0	0	0	88	0	0	0	0	0	0	0	0	0	58	0
04-028	Las Tinajas	XXI	1 976	0	0	0	0	0	0	0	0	0	0	40	0	0	0	0	0	58	191	0	0	0
04-030	Loma del Padre	XXI	3 321	0	0	0	0	0	0	0	0	0	0	0	0	0	77	0	0	131	0	167	0	0
04-031	Lomas de Memetla	XXI	3 642	0	0	0	0	0	0	0	0	0	0	6	0	0	0	0	0	3	0	4	0	0
04-032	Lomas de Vista Hermosa	XXI	5 361	0	0	0	0	0	0	0	0	0	0	0	0	0	0	0	0	0	163	0	0	0
04-033	Lomas del Chamizal	XXI	4 218	127	0	0	0	0	0	0	0	0	0	169	0	0	0	0	0	0	0	0	0	0
04-034	Manzanastitla	XXI	1 712	0	0	0	0	0	0	0	0	0	0	0	0	0	0	0	0	0	0	0	43	0
04-035	Memetla	XXI	766	0	0	0	0	0	0	0	0	0	0	0	0	0	0	0	0	0	6	22	0	0
04-036	Navidad (Granjas de Navidad)	XXI	11 659	0	0	0	0	0	0	0	0	0	0	0	0	0	0	0	0	0	329	0	0	0
04-038	Palo Alto (Granjas)	XXI	3 924	0	0	0	199	0	108	0	0	0	0	0	0	0	0	0	0	87	0	0	0	0
04-042	Retama	XXI	28	0	0	0	0	0	0	0	0	0	0	0	0	0	0	0	0	0	0	0	0	0
04-045	San Lorenzo Acopilco (Pblo)	XXI	6 258	0	0	0	0	0	0	0	0	0	0	0	0	0	0	0	0	392	92	0	0	0
04-046	San Mateo Tlaltenango (Pblo)	XXI	12 527	0	0	0	0	0	0	0	0	0	0	0	0	0	0	0	235	487	0	0	0	0
04-047	San Pablo Chimalpa (Pblo)	XXI	7 166	0	0	0	0	0	0	0	0	0	0	358	0	0	0	0	0	199	0	0	0	0
04-050	Tepetongo	XXI	3 522	0	0	0	267	0	0	0	0	0	0	0	0	0	86	0	0	0	0	120	0	0

**Opiniones recibidas por proyecto específico según rubro general y participación por colonia
Cuajimalpa de Morelos (Continúa)**

Clave	Colonia	Opiniones obtenidas por proyecto específico														Opiniones nulas	Opiniones recibidas			Participación (%)			
				Prevención del delito						Actividades recreativas, deportivas y culturales ¹					NE ²		R ³	MRVYO	Internet	Total	MRVYO	Internet	Total
		3.5	3.6	4.1	4.2	4.3	4.4	4.5	4.6	5.1	5.2	5.3	5.4	5.5									
04-001	Abdias García Soto	0	0	0	0	0	136	0	0	0	0	0	0	0	0	0	94	223	7	230	15.19	0.48	15.67
04-002	Adolfo López Mateos	0	0	0	0	0	0	0	0	0	0	0	0	0	0	0	47	145	7	152	11.52	0.56	12.07
04-003	Agua Bendita	0	0	0	0	0	0	0	0	0	0	0	0	0	0	0	68	317	14	331	14.30	0.63	14.93
04-004	Ahuatenco	0	0	29	0	0	0	0	0	0	0	0	0	0	0	0	1	230	13	243	7.82	0.44	8.26
04-005	Amado Nervo	0	0	48	0	0	0	0	0	0	0	0	0	0	0	0	4	135	9	144	23.12	1.54	24.66
04-006	Bosques de las Lomas	0	0	87	0	0	0	0	0	0	0	0	0	0	0	0	13	31	69	100	0.49	1.10	1.59
04-007	Cacalote	0	0	0	0	0	0	0	0	25	0	0	0	0	0	0	15	39	1	40	54.93	1.41	56.34
04-008	Cola de Pato	0	0	36	0	0	0	0	0	0	0	0	0	0	0	0	13	357	8	365	31.43	0.70	32.13
04-011	Cruz Blanca	0	0	0	0	0	0	0	0	0	0	0	0	0	0	0	7	144	2	146	8.90	0.12	9.02
04-012	Corredor Santa Fe	6	0	15	0	0	0	0	0	0	0	0	0	0	0	0	0	13	15	28	0.77	0.88	1.65
04-014	Ébano (U Hab)	0	0	110	0	0	0	0	0	119	0	0	141	0	0	0	75	548	4	552	38.21	0.28	38.49
04-015	El Contadero	0	0	0	0	0	0	0	0	0	0	0	113	0	0	64	67	489	35	524	11.01	0.79	11.79
04-016	El Molinito	0	0	75	0	0	0	0	0	0	0	39	0	0	0	0	54	164	4	168	36.28	0.88	37.17
04-017	El Molino	0	0	0	0	0	0	0	0	0	0	0	0	0	0	0	76	165	24	189	14.24	2.07	16.31
04-018	El Tianguillo	0	0	24	0	0	0	0	0	0	0	0	17	0	0	0	3	172	2	174	14.27	0.17	14.44
04-019	El Yaqui	0	0	7	0	0	0	0	0	0	0	0	0	0	24	0	6	75	2	77	8.47	0.23	8.70
04-021	Jardines de la Palma (Huizachito)	0	0	149	0	0	0	0	0	0	0	0	66	0	0	0	292	482	25	507	22.19	1.15	23.34
04-022	Jesús del Monte	0	0	0	0	0	0	0	0	0	0	0	60	0	0	0	46	306	27	333	15.66	1.38	17.04
04-023	La Pila	0	0	0	0	0	0	0	0	125	0	0	0	0	0	0	52	538	4	542	19.53	0.15	19.67
04-025	La Venta	0	0	0	0	0	0	0	0	0	0	0	0	0	0	0	9	169	0	169	46.69	0	46.69
04-026	Las Lajas	0	0	103	0	0	0	0	0	0	0	0	0	0	0	0	149	244	8	252	13.56	0.44	14
04-027	Texcalco	0	0	1	0	0	0	0	0	0	0	0	0	0	0	0	3	168	1	169	18.46	0.11	18.57
04-028	Las Tinajas	0	0	0	0	0	0	0	0	78	0	0	0	0	0	0	11	375	3	378	18.98	0.15	19.13
04-030	Loma del Padre	0	0	0	0	0	0	0	0	17	0	0	0	0	0	0	12	401	3	404	12.07	0.09	12.17
04-031	Lomas de Memetla	0	0	0	0	0	0	0	0	0	0	0	6	0	0	0	33	30	22	52	0.82	0.60	1.43
04-032	Lomas de Vista Hermosa	65	0	155	0	0	0	0	0	0	0	0	0	0	0	0	12	154	241	395	2.87	4.50	7.37
04-033	Lomas del Chamizal	0	0	0	0	0	158	0	0	232	0	0	0	0	0	0	20	673	33	706	15.96	0.78	16.74
04-034	Manzanastitla	0	0	71	0	0	0	0	0	41	0	0	0	0	0	0	37	187	5	192	10.92	0.29	11.21
04-035	Memetla	0	0	0	0	0	0	0	0	0	0	0	34	0	0	0	2	62	2	64	8.09	0.26	8.36
04-036	Navidad (Granjas de Navidad)	0	0	217	0	0	361	0	0	0	0	0	0	0	160	0	108	1 122	53	1 175	9.62	0.45	10.08
04-038	Palo Alto (Granjas)	0	0	0	0	0	0	0	0	0	0	0	0	0	151	0	32	557	20	577	14.19	0.51	14.70
04-042	Retama	0	0	1	0	0	0	0	0	0	0	0	0	0	0	0	0	1	0	1	3.57	0	3.57
04-045	San Lorenzo Acopilco (Pblo)	0	0	0	0	0	0	0	0	0	0	0	0	0	189	0	102	757	18	775	12.10	0.29	12.38
04-046	San Mateo Tlaltenango (Pblo)	0	0	297	0	0	0	0	0	0	0	221	0	0	0	0	57	1 267	30	1 297	10.11	0.24	10.35
04-047	San Pablo Chimalpa (Pblo)	0	0	232	0	0	244	0	0	0	313	0	0	0	0	0	122	1 451	17	1 468	20.25	0.24	20.49
04-050	Tepetongo	0	0	0	0	0	0	0	0	0	0	0	0	0	0	0	43	491	25	516	13.94	0.71	14.65

**Opiniones recibidas por proyecto específico según rubro general y participación por colonia
Cuajimalpa de Morelos (Continúa)**

Clave	Colonia	Distrito	Lista nominal	Opiniones obtenidas por proyecto específico																				
				Obras y servicios										Equipamiento						Infraestructura urbana				
				1.1	1.2	1.3	1.4	1.5	1.6	1.7	1.8	1.9	1.10	2.1	2.2	2.3	2.4	2.5	2.6	3.1	3.2	3.3	3.4	
04-051	Xalpa	XXI	1 980	0	0	0	0	0	0	0	0	0	0	0	0	0	0	0	0	107	0	375	0	
04-052	Zentlapatl	XXI	4 185	0	0	0	0	0	0	0	0	0	0	100	0	0	0	0	0	0	0	0	163	0
04-054	1° de Mayo	XXI	274	39	0	0	0	0	0	0	0	0	52	0	0	0	0	0	0	0	0	36	0	
04-055	Portal del Sol	XXI	755	0	0	0	1	0	0	0	0	0	0	0	0	0	0	0	0	0	0	0	0	
04-056	Cuajimalpa I	XXI	8 132	127	0	0	0	0	0	0	0	0	0	0	0	0	0	0	0	0	0	61	0	
04-057	Cuajimalpa II	XXI	9 049	0	0	0	0	0	0	0	0	0	0	0	0	0	0	0	0	0	0	126	0	
04-058	San José de los Cedros I	XXI	7 483	0	0	0	0	0	0	0	0	0	118	0	0	0	0	0	0	0	209	80	0	
04-059	San José de los Cedros II	XXI	7 440	0	0	0	0	0	0	0	0	0	0	0	0	0	0	0	0	0	177	132	59	
Total			144 177	293	0	69	736	0	108	0	0	7	488	778	6	0	310	81	0	1 569	1 895	2 451	59	

Opiniones recibidas por proyecto específico según rubro general y participación por colonia Cuajimalpa de Morelos (Concluye)

Clave	Colonia	Opiniones obtenidas por proyecto específico															Opiniones nulas	Opiniones recibidas			Participación (%)			
				Prevención del delito						Actividades recreativas, deportivas y culturales ¹					NE ²	R ³		MRVYO	Internet	Total	MRVYO	Internet	Total	
		3.5	3.6	4.1	4.2	4.3	4.4	4.5	4.6	5.1	5.2	5.3	5.4	5.5										
04-051	Xalpa	0	0	0	0	0	0	0	0	0	0	0	0	0	0	0	0	15	493	4	497	24.90	0.20	25.10
04-052	Zentlapatl	0	0	0	0	0	0	0	0	0	0	0	0	0	0	0	0	22	276	9	285	6.59	0.22	6.81
04-054	1° de Mayo	0	0	0	0	0	0	0	0	0	0	0	0	0	0	0	0	5	130	2	132	47.45	0.73	48.18
04-055	Portal del Sol	1	0	0	0	0	0	0	0	0	0	0	0	0	0	0	0	1	2	1	3	0.26	0.13	0.40
04-056	Cuajimalpa I	0	0	373	0	0	0	0	0	0	0	0	0	0	0	0	0	144	648	57	705	7.97	0.70	8.67
04-057	Cuajimalpa II	0	0	109	0	0	0	0	0	0	0	0	0	0	586	0	0	45	663	203	866	7.33	2.24	9.57
04-058	San José de los Cedros I	0	0	174	0	0	0	0	0	0	0	0	102	0	0	0	0	45	680	48	728	9.09	0.64	9.73
04-059	San José de los Cedros II	0	0	132	0	0	0	0	0	0	0	0	0	80	0	0	0	2	520	62	582	6.99	0.83	7.82
Total		72	0	2 445	0	0	899	0	0	637	313	260	373	246	1 110	64	1 964	16 094	1 139	17 233	11.16	0.79	11.95	

¹ Se refiere al rubro general "Los que promuevan actividades recreativas, deportivas y culturales", establecido en la convocatoria dirigida a los ciudadanos del Distrito Federal para la celebración de la Consulta Ciudadana para el presupuesto participativo 2014.

² No especificado

³ Resto

FUENTE: Elaborado por la DEOYGE con base en la lista nominal proporcionada por el IFE, con fecha de corte al 15 de junio de 2013, y las opiniones emitidas en la jornada electiva de la Consulta Ciudadana para el presupuesto participativo 2014.

[Regresar a índice](#)

**Opiniones recibidas por proyecto específico según rubro general y participación por colonia
Gustavo A. Madero**

Clave	Colonia	Distrito	Lista nominal	Opiniones obtenidas por proyecto específico																			
				Obras y servicios										Equipamiento						Infraestructura urbana			
				1.1	1.2	1.3	1.4	1.5	1.6	1.7	1.8	1.9	1.10	2.1	2.2	2.3	2.4	2.5	2.6	3.1	3.2	3.3	3.4
05-001	Acueducto de Guadalupe (Rdcial)	II	5 428	0	0	0	0	0	0	0	0	0	0	0	0	0	272	0	0	0	0	0	0
05-002	Acueducto de Guadalupe (U Hab)	II	9 883	0	0	0	0	0	0	0	0	0	0	0	0	0	0	0	0	0	44	0	0
05-003	Ahuehuetes	I	2 977	0	0	0	0	0	0	0	0	0	0	0	0	0	0	0	0	0	0	63	0
05-004	Aidéé Solís Cárdenas-Matías Romero (U Hab)	I	1 674	148	0	0	0	0	0	0	0	0	0	0	0	0	0	0	0	0	0	0	0
05-005	Aragón Inguarán	VII	3 268	0	0	0	0	0	0	0	0	0	0	0	0	0	0	0	0	0	70	0	0
05-006	Aragón La Villa (Aragón)	VII	4 115	0	0	0	0	0	0	0	0	0	0	0	0	0	0	0	0	0	100	0	0
05-007	Arboledas de Cuauhtepic	I	5 573	82	0	0	0	0	0	0	0	0	0	0	0	0	0	0	0	0	158	0	0
05-008	Arboledas de Cuauhtepic (Ampl)	I	1 069	0	0	0	66	0	0	0	0	0	0	0	0	0	0	0	0	0	0	81	0
05-009	Arroyo Guadalupe (U Hab)	II	1 261	0	0	0	0	36	0	27	0	0	0	0	0	0	0	0	0	0	0	0	0
05-010	Belisario Domínguez	VII	1 364	0	0	0	0	0	0	0	0	0	0	0	0	0	0	0	0	0	63	31	0
05-011	Benito Juárez	I	5 836	0	0	0	0	0	0	0	0	0	0	0	0	0	0	0	0	0	0	0	0
05-012	Benito Juárez (Ampl)	I	2 447	0	0	0	0	0	0	0	0	87	0	0	0	0	0	0	0	0	0	4	0
05-013	Bondojito	VII	2 101	0	0	0	0	0	0	0	0	0	0	0	0	0	0	0	0	0	82	48	0
05-014	CTM Aragón (U)	VIII	6 119	0	0	0	0	0	0	0	0	0	0	0	0	0	0	0	0	0	161	0	0
05-015	CTM Aragón Ampliación (U)	VIII	434	0	0	0	0	0	0	0	0	0	0	0	0	0	0	0	0	0	19	75	0
05-016	Camino a San Juan de Aragón (Pblo)	VIII	3 211	0	0	0	0	0	0	0	0	0	0	0	0	0	0	0	0	0	0	0	0
05-018	Capultitlán	VII	2 667	0	0	0	0	0	0	0	0	0	0	0	0	0	0	0	0	0	0	0	0
05-020	Castillo Chico	I	3 526	46	0	0	0	0	0	0	0	0	0	0	0	0	0	0	0	0	0	332	0
05-021	Castillo Grande	I	3 233	0	0	0	0	0	0	0	0	0	0	0	0	0	0	0	0	0	99	0	0
05-022	Castillo Grande (Ampl)	I	1 439	113	0	0	0	0	0	0	0	0	0	0	0	0	0	0	0	0	0	0	49
05-023	Cerro Prieto	VIII	4 135	0	0	0	0	0	0	0	0	0	0	0	0	0	0	0	0	0	0	139	0
05-025	Churubusco Tepeyac	II	1 700	0	0	0	0	0	0	0	0	0	0	0	0	0	0	0	0	50	0	0	0
05-026	Cocoyotes	I	3 743	0	0	0	0	0	0	0	0	212	0	0	0	0	0	0	0	0	0	0	0
05-027	Cocoyotes (Ampl)	I	995	0	0	0	0	0	0	0	0	0	0	0	0	0	0	0	0	0	0	0	0
05-028	Compositores Mexicanos	I	8 716	0	0	0	0	0	0	0	0	0	0	0	0	0	0	0	0	0	0	0	0
05-029	Constitución de la República	IV	9 896	0	0	0	0	0	0	0	0	0	0	0	0	0	0	0	0	0	0	0	0
05-030	Cooperativa Luis Enrique Rodríguez Orozco	I	60	30	0	0	0	0	0	0	0	0	0	0	0	0	0	0	0	27	0	0	0
05-031	CTM Atzacolco (U Hab)	IV	8 482	0	0	0	0	0	0	0	0	0	0	0	0	0	0	0	0	0	0	0	0
05-032	CTM El Risco (U Hab)	IV	8 837	0	0	0	0	0	0	0	0	0	0	0	0	0	0	0	0	0	138	0	0
05-033	Cuautepec de Madero	I	7 387	0	0	0	0	0	0	0	0	0	0	0	0	0	0	0	0	219	0	0	0
05-034	Cuautepec el Alto (Pblo)	I	4 458	0	0	0	172	0	0	0	0	0	0	0	0	0	0	0	0	0	0	121	0
05-035	Cuchilla del Tesoro	VIII	10 729	0	0	0	0	0	0	0	0	0	0	0	0	0	0	0	0	0	0	0	0

**Opiniones recibidas por proyecto específico según rubro general y participación por colonia
Gustavo A. Madero (Continúa)**

Clave	Colonia	Opiniones obtenidas por proyecto específico														Opiniones nulas	Opiniones recibidas			Participación (%)			
				Prevención del delito						Actividades recreativas, deportivas y culturales ¹					NE ²		R ³	MRVyo	Internet	Total	MRVyo	Internet	Total
		3.5	3.6	4.1	4.2	4.3	4.4	4.5	4.6	5.1	5.2	5.3	5.4	5.5									
05-001	Acueducto de Guadalupe (Rdcial)	0	0	159	0	0	0	0	0	8	92	0	0	0	0	0	15	518	28	546	9.54	0.52	10.06
05-002	Acueducto de Guadalupe (U Hab)	0	0	0	0	0	196	0	0	0	0	47	0	33	0	0	5	297	28	325	3.01	0.28	3.29
05-003	Ahuehuetes	0	0	180	0	0	0	0	0	0	130	0	0	0	0	0	48	416	5	421	13.97	0.17	14.14
05-004	Aidée Solís Cárdenas-Matías Romero (U Hab)	0	0	0	0	0	0	0	0	0	0	0	0	0	0	0	210	354	4	358	21.15	0.24	21.39
05-005	Aragón Inguarán	0	0	0	0	0	188	0	0	0	0	117	0	0	0	0	130	487	18	505	14.90	0.55	15.45
05-006	Aragón La Villa (Aragón)	0	0	129	0	0	0	0	0	0	0	0	0	0	0	0	265	329	165	494	8	4.01	12
05-007	Arboledas de Cuauhtepic	0	0	211	0	0	0	0	0	0	337	0	0	0	0	0	65	791	62	853	14.19	1.11	15.31
05-008	Arboledas de Cuauhtepic (Ampl)	0	0	0	0	0	0	0	0	0	0	0	0	0	0	0	139	280	6	286	26.19	0.56	26.75
05-009	Arroyo Guadalupe (U Hab)	0	0	0	0	0	0	0	0	0	0	0	0	0	0	0	4	60	7	67	4.76	0.56	5.31
05-010	Belisario Domínguez	0	0	0	0	0	0	0	0	0	0	0	0	0	0	0	34	120	8	128	8.80	0.59	9.38
05-011	Benito Juárez	0	0	360	357	0	0	0	0	0	0	109	0	0	0	0	54	864	16	880	14.80	0.27	15.08
05-012	Benito Juárez (Ampl)	0	0	99	0	0	0	0	0	0	0	0	0	0	0	0	3	177	16	193	7.23	0.65	7.89
05-013	Bondojito	0	0	0	0	0	0	0	0	0	0	0	0	0	0	0	25	143	12	155	6.81	0.57	7.38
05-014	CTM Aragón (U)	0	0	0	0	0	0	0	0	0	0	0	0	222	0	0	323	633	73	706	10.34	1.19	11.54
05-015	CTM Aragón Ampliación (U)	0	0	0	0	0	0	0	0	0	0	11	0	0	0	0	27	114	18	132	26.27	4.15	30.41
05-016	Camino a San Juan de Aragón (Pblo)	0	0	0	0	0	0	0	0	0	208	250	0	0	0	0	219	570	107	677	17.75	3.33	21.08
05-018	Capultitlán	0	0	65	0	0	0	0	0	0	0	357	0	0	0	0	149	469	102	571	17.59	3.82	21.41
05-020	Castillo Chico	0	0	101	0	0	0	0	0	0	0	0	0	0	0	113	40	627	5	632	17.78	0.14	17.92
05-021	Castillo Grande	0	0	0	0	0	0	0	0	0	0	0	354	0	0	0	385	797	41	838	24.65	1.27	25.92
05-022	Castillo Grande (Ampl)	0	0	29	0	0	0	0	0	0	0	0	0	0	0	0	13	201	3	204	13.97	0.21	14.18
05-023	Cerro Prieto	0	0	236	0	0	0	0	0	0	0	0	0	0	0	0	253	545	83	628	13.18	2.01	15.19
05-025	Churubusco Tepeyac	0	0	0	0	0	0	0	0	0	0	0	0	86	0	0	3	131	8	139	7.71	0.47	8.18
05-026	Cocoyotes	0	0	0	0	0	0	0	0	0	0	0	63	0	0	7	110	390	2	392	10.42	0.05	10.47
05-027	Cocoyotes (Ampl)	0	0	0	113	0	0	0	0	0	0	0	128	0	0	0	21	246	16	262	24.72	1.61	26.33
05-028	Compositores Mexicanos	0	0	139	0	150	0	0	0	0	0	0	0	0	0	0	321	584	26	610	6.70	0.30	7
05-029	Constitución de la República	0	0	213	0	0	0	0	0	0	0	0	692	0	0	0	124	822	207	1029	8.31	2.09	10.40
05-030	Cooperativa Luis Enrique Rodríguez Orozco	0	0	0	0	0	0	0	0	0	0	0	0	0	0	0	1	58	0	58	96.67	0	96.67
05-031	CTM Atzacoyalco (U Hab)	0	0	306	0	0	0	0	0	171	110	0	0	0	0	0	39	566	60	626	6.67	0.71	7.38
05-032	CTM El Risco (U Hab)	0	0	40	82	0	0	0	0	0	0	264	0	0	0	161	13	665	33	698	7.53	0.37	7.90
05-033	Cuautepec de Madero	0	0	0	0	0	0	0	0	0	0	0	0	0	0	0	123	332	10	342	4.49	0.14	4.63
05-034	Cuautepec el Alto (Pblo)	96	0	239	0	0	0	0	0	0	0	0	0	0	0	0	67	674	21	695	15.12	0.47	15.59
05-035	Cuchilla del Tesoro	0	0	0	0	0	0	0	0	888	0	183	0	0	0	0	268	1016	323	1339	9.47	3.01	12.48

**Opiniones recibidas por proyecto específico según rubro general y participación por colonia
Gustavo A. Madero (Continúa)**

Clave	Colonia	Distrito	Lista nominal	Opiniones obtenidas por proyecto específico																			
				Obras y servicios										Equipamiento						Infraestructura urbana			
				1.1	1.2	1.3	1.4	1.5	1.6	1.7	1.8	1.9	1.10	2.1	2.2	2.3	2.4	2.5	2.6	3.1	3.2	3.3	3.4
05-036	Cuchilla la Joya	VII	2 596	0	0	0	0	0	0	0	0	0	0	0	0	0	0	0	0	0	42	58	0
05-037	Defensores de la Republica	VII	3 964	0	0	0	0	0	0	0	0	0	0	0	0	0	0	0	0	0	129	0	0
05-038	Del Bosque	I	4 426	0	0	0	174	0	0	0	0	0	0	0	0	0	0	0	0	0	0	0	0
05-039	Del Obrero	IV	4 111	0	0	0	0	0	0	0	0	0	0	0	0	0	0	0	0	0	58	315	0
05-040	DM Nacional	VIII	2 826	0	0	0	0	0	0	0	0	0	0	0	0	0	0	0	0	0	0	51	0
05-041	Eduardo Molina I (U Hab)	IV	1 224	0	0	0	0	0	0	188	0	0	0	0	0	0	0	0	0	0	0	0	0
05-042	Eduardo Molina II (U Hab)	IV	309	0	37	0	0	38	0	44	0	0	0	0	0	0	0	0	0	0	0	0	0
05-043	Ejidos San Juan de Aragón 1a. Sección (U Hab)	VIII	2 649	0	0	0	0	0	0	0	0	0	0	0	0	187	0	0	0	0	79	0	0
05-044	Ejidos San Juan de Aragón 2a. Sección (U Hab)	VIII	854	0	0	0	0	0	0	0	0	0	0	0	0	0	0	0	0	0	0	0	0
05-045	El Arbolillo	I	934	161	0	0	0	0	0	0	0	92	0	0	0	0	0	0	0	0	0	0	0
05-046	El Arbolillo 1 (U Hab)	II	7 610	0	0	0	0	0	0	0	0	0	0	0	0	0	0	0	451	0	0	148	0
05-047	El Arbolillo 2 (U Hab)	I	4 360	0	0	0	0	0	0	0	0	0	0	0	0	0	167	0	0	0	0	0	0
05-048	El Arbolillo 3 (U Hab)	I	1 563	0	0	0	0	0	0	86	0	0	0	0	0	0	0	0	0	0	0	0	0
05-049	El Carmen	I	5 723	269	0	0	0	0	0	0	0	0	0	0	0	0	0	0	0	0	0	192	0
05-050	El Coyol (U Hab)	IV	2 422	0	0	0	82	0	0	0	0	0	0	0	0	0	0	0	0	0	0	142	0
05-051	El Olivo	VIII	1 748	0	0	0	0	0	0	0	0	0	0	0	0	0	0	0	0	0	405	0	0
05-052	Emiliano Zapata	VII	4 901	0	0	0	0	0	0	0	0	0	0	0	0	0	0	0	0	0	166	0	0
05-053	Emiliano Zapata (Ampl)	VII	1 484	0	0	0	0	0	0	0	0	0	0	0	0	0	0	0	0	0	0	82	0
05-054	Estanzuela	IV	3 250	0	0	0	0	0	0	0	0	0	0	0	0	0	0	0	0	0	104	245	0
05-055	Estrella	VII	8 756	0	0	0	0	0	0	0	0	0	0	0	0	109	0	0	0	0	0	0	161
05-056	Ex Escuela de Tiro	VIII	1 989	0	0	0	0	0	0	0	0	0	0	0	0	0	0	0	0	0	0	0	0
05-057	FOVISSSTE Aragón (U Hab)	VIII	1 443	0	118	0	0	0	0	0	0	0	0	0	0	0	0	0	0	0	0	0	0
05-058	Faja de Oro	VII	1 900	0	0	0	0	0	0	0	0	0	0	0	0	0	0	0	0	0	107	0	0
05-059	Fernando Casas Alemán	VIII	1 345	0	0	0	0	0	0	0	0	0	0	0	0	0	0	0	0	0	0	0	0
05-060	Ferrocarrilera Insurgentes	IV	222	0	0	0	0	0	0	0	0	0	0	0	0	0	0	0	0	0	0	0	0
05-061	FOVISSSTE Cuchilla (U Hab)	VIII	490	0	0	0	0	19	0	0	0	0	0	0	0	0	0	0	0	0	0	92	0
05-062	FOVISSSTE Río de Guadalupe (U Hab)	VIII	601	0	0	0	0	0	0	0	0	0	0	0	0	0	0	0	0	0	106	0	0
05-063	Gabriel Hernández	IV	10 863	0	0	0	0	0	0	0	0	397	0	0	0	0	0	0	0	0	0	0	0
05-065	General Felipe Berriozábal	I	4 007	0	0	0	159	0	0	0	0	0	0	0	0	0	0	0	0	0	0	0	0
05-066	Gertrudis Sánchez 1a. Sección	VII	4 157	0	0	0	0	0	0	0	0	0	0	0	0	0	0	0	0	0	0	0	0
05-067	Gertrudis Sánchez 2a. Sección	VIII	7 715	0	0	0	0	0	0	0	0	0	0	0	0	0	0	0	0	0	76	0	0
05-068	Gertrudis Sánchez 3a. Sección	VIII	8 583	0	0	0	380	0	0	0	0	0	0	0	0	0	0	0	0	0	165	0	0
05-069	Graciano Sánchez	I	162	0	0	0	0	0	0	0	0	0	0	0	0	0	0	0	0	0	0	61	0
05-070	Granjas Modernas-San Juan de Aragón (Ampl)	VII	1 764	0	0	0	0	0	0	0	0	0	0	0	0	0	0	0	0	0	76	0	0

Opiniones recibidas por proyecto específico según rubro general y participación por colonia
Gustavo A. Madero (Continúa)

Clave	Colonia	Opiniones obtenidas por proyecto específico														Opiniones nulas	Opiniones recibidas			Participación (%)			
				Prevención del delito						Actividades recreativas, deportivas y culturales ¹					NE ²		R ³	MRVyo	Internet	Total	MRVyo	Internet	Total
		3.5	3.6	4.1	4.2	4.3	4.4	4.5	4.6	5.1	5.2	5.3	5.4	5.5									
05-036	Cuchilla la Joya	0	0	69	0	0	0	0	0	0	0	0	0	0	0	0	23	175	17	192	6.74	0.65	7.40
05-037	Defensores de la Republica	0	0	207	0	0	0	0	0	0	0	52	0	0	0	0	112	444	56	500	11.20	1.41	12.61
05-038	Del Bosque	0	0	0	0	0	17	56	0	0	0	0	0	0	0	0	391	613	25	638	13.85	0.56	14.41
05-039	Del Obrero	0	0	0	0	0	0	0	0	0	0	0	0	0	0	0	130	452	51	503	10.99	1.24	12.24
05-040	DM Nacional	0	0	0	0	0	0	0	0	0	54	0	0	107	0	0	5	198	19	217	7.01	0.67	7.68
05-041	Eduardo Molina I (U Hab)	0	0	0	0	0	0	0	0	0	0	0	0	0	0	0	63	242	9	251	19.77	0.74	20.51
05-042	Eduardo Molina II (U Hab)	0	0	0	0	0	0	0	0	0	7	0	0	0	0	0	4	129	1	130	41.75	0.32	42.07
05-043	Ejidos San Juan de Aragón 1a. Sección (U Hab)	0	0	405	0	0	0	0	0	0	76	29	0	0	0	0	20	742	54	796	28.01	2.04	30.05
05-044	Ejidos San Juan de Aragón 2a. Sección (U Hab)	0	0	0	0	0	0	0	0	0	99	0	142	23	0	0	8	249	23	272	29.16	2.69	31.85
05-045	El Arbolillo	0	0	78	0	0	0	0	0	0	0	0	0	0	0	0	11	342	0	342	36.62	0	36.62
05-046	El Arbolillo 1 (U Hab)	0	0	0	0	0	0	0	0	0	0	0	0	0	0	0	365	954	10	964	12.54	0.13	12.67
05-047	El Arbolillo 2 (U Hab)	0	0	0	0	0	0	0	0	0	0	0	0	0	0	0	225	388	4	392	8.90	0.09	8.99
05-048	El Arbolillo 3 (U Hab)	0	0	0	0	0	0	0	0	0	0	0	0	0	0	0	15	96	5	101	6.14	0.32	6.46
05-049	El Carmen	0	0	524	0	0	0	0	0	0	0	0	81	0	0	0	31	1 088	9	1 097	19.01	0.16	19.17
05-050	El Coyol (U Hab)	0	0	138	0	0	0	0	0	0	0	0	0	0	0	0	39	390	11	401	16.10	0.45	16.56
05-051	El Olivo	0	0	0	0	0	0	0	0	0	0	0	0	0	0	0	173	511	67	578	29.23	3.83	33.07
05-052	Emiliano Zapata	0	0	185	0	0	0	0	0	0	0	126	0	0	0	0	87	495	69	564	10.10	1.41	11.51
05-053	Emiliano Zapata (Ampl)	0	0	61	0	0	0	0	0	0	110	0	0	0	0	0	66	315	4	319	21.23	0.27	21.50
05-054	Estanzuela	0	0	44	0	0	57	0	0	0	0	0	0	0	0	0	13	262	201	463	8.06	6.18	14.25
05-055	Estrella	0	0	121	0	0	0	0	0	0	97	0	0	0	0	0	109	494	103	597	5.64	1.18	6.82
05-056	Ex Escuela de Tiro	0	0	0	0	0	0	0	0	213	0	121	0	0	0	0	118	403	49	452	20.26	2.46	22.72
05-057	FOVISSSTE Aragón (U Hab)	0	0	28	0	0	0	0	0	0	0	0	0	91	0	0	9	222	24	246	15.38	1.66	17.05
05-058	Faja de Oro	0	0	0	0	0	0	0	0	0	0	0	0	0	0	0	103	200	10	210	10.53	0.53	11.05
05-059	Fernando Casas Alemán	0	0	116	0	0	0	0	0	0	0	0	0	0	0	0	68	163	21	184	12.12	1.56	13.68
05-060	Ferrocarrilera Insurgentes	0	0	0	0	0	0	0	0	0	45	28	0	0	0	0	1	74	0	74	33.33	0	33.33
05-061	FOVISSSTE Cuchilla (U Hab)	0	0	0	0	0	0	0	0	0	33	0	0	0	0	0	4	146	2	148	29.80	0.41	30.20
05-062	FOVISSSTE Río de Guadalupe (U Hab)	0	0	0	0	0	0	0	0	0	0	104	0	0	0	0	41	239	12	251	39.77	2	41.76
05-063	Gabriel Hernández	0	0	560	0	0	0	0	0	0	0	0	0	0	0	0	331	1 009	279	1 288	9.29	2.57	11.86
05-065	General Felipe Berriozábal	0	0	0	192	0	0	0	0	0	32	0	0	0	0	0	134	469	48	517	11.70	1.20	12.90
05-066	Gertrudis Sánchez 1a. Sección	0	0	288	0	0	0	0	0	0	0	0	0	0	0	0	153	409	32	441	9.84	0.77	10.61
05-067	Gertrudis Sánchez 2a. Sección	0	0	0	0	0	0	0	0	0	233	226	0	0	0	0	314	758	91	849	9.83	1.18	11
05-068	Gertrudis Sánchez 3a. Sección	0	0	191	0	0	0	0	0	0	254	0	0	183	0	0	42	987	228	1 215	11.50	2.66	14.16
05-069	Graciano Sánchez	0	0	0	0	0	0	0	0	0	0	0	0	0	0	0	30	84	7	91	51.85	4.32	56.17
05-070	Granjas Modernas-San Juan de Aragón (Ampl)	0	0	125	0	0	0	0	0	0	88	0	0	0	0	0	8	224	73	297	12.70	4.14	16.84

**Opiniones recibidas por proyecto específico según rubro general y participación por colonia
Gustavo A. Madero (Continúa)**

Clave	Colonia	Distrito	Lista nominal	Opiniones obtenidas por proyecto específico																				
				Obras y servicios										Equipamiento						Infraestructura urbana				
				1.1	1.2	1.3	1.4	1.5	1.6	1.7	1.8	1.9	1.10	2.1	2.2	2.3	2.4	2.5	2.6	3.1	3.2	3.3	3.4	
05-071	Guadalupe Insurgentes	VII	3 577	0	0	0	0	0	0	0	0	0	0	0	0	0	0	0	0	0	0	0	0	0
05-072	Guadalupe Proletaria	II	7 661	0	0	0	0	0	0	0	0	0	0	0	0	0	0	0	0	0	0	40	0	0
05-073	Guadalupe Proletaria (Ampl)	II	3 215	0	26	0	0	0	0	0	0	0	0	0	0	0	0	0	0	0	0	0	0	0
05-074	Guadalupe Tepeyac	VII	6 805	0	0	0	0	0	0	0	0	0	0	0	38	0	0	0	0	0	0	176	0	0
05-075	Guadalupe Victoria	I	1 144	0	0	0	0	0	0	0	0	0	0	0	0	0	0	0	0	0	0	0	65	0
05-076	Guadalupe Victoria II	VII	3 097	0	135	0	0	0	0	0	0	0	0	0	0	0	0	0	0	0	0	239	0	0
05-077	Héroe de Nacoazari	VII	2 071	0	0	0	0	0	0	0	0	0	0	0	0	0	0	0	0	0	0	68	0	0
05-078	Héroes de Chapultepec	VIII	1 257	0	0	0	0	0	0	0	0	0	0	0	0	0	0	0	0	0	0	65	43	0
05-079	Hornos de Aragón (U Hab)	VIII	731	0	0	0	123	7	0	0	0	0	112	0	0	0	0	0	0	0	0	0	0	0
05-080	INDECO (U Hab)	VIII	1 833	0	0	0	0	0	0	0	0	0	0	0	0	0	0	0	0	0	0	0	0	0
05-082	INFONAVIT (U Hab)	II	1 009	0	0	0	0	164	0	0	0	0	0	0	0	0	0	0	0	0	0	0	0	0
05-083	INFONAVIT Camino San Juan de Aragón (U Hab)	VIII	1 303	0	0	0	0	0	0	58	0	0	0	0	0	0	160	0	0	0	0	0	0	0
05-084	INFONAVIT Loreto Fabela (U Hab)	VIII	478	0	0	0	0	0	0	0	0	0	0	0	0	0	0	0	0	0	0	0	93	0
05-085	Jaime S. Emiliano G.	I	323	0	0	0	0	0	0	72	0	0	0	0	0	0	0	0	0	0	0	0	0	0
05-086	Jorge Negrete	II	7 699	156	0	0	0	0	0	0	0	0	0	0	0	0	0	0	0	0	0	0	0	62
05-088	José María Morelos y Pavón I (U Hab)	IV	450	0	0	0	0	0	0	92	0	0	0	0	0	0	0	0	0	0	0	0	0	0
05-089	José María Morelos y Pavón II (U Hab)	IV	1 609	0	0	0	0	0	0	55	0	0	0	0	0	0	0	0	0	0	0	0	0	0
05-090	Juan de Dios Bátiz (U Hab)	II	1 496	0	0	0	0	106	0	132	0	0	0	0	0	0	0	0	0	0	0	0	0	0
05-091	Juan González Romero	IV	8 120	0	0	0	0	0	0	0	0	0	0	0	0	0	0	0	0	0	78	0	0	0
05-092	Juventino Rosas	I	904	126	15	0	0	0	0	0	0	0	25	0	0	0	0	0	0	0	0	0	0	0
05-093	La Candelaria Ticomán (Barr)	I	7 214	0	0	0	1 131	0	0	0	0	0	0	0	0	0	0	0	0	0	0	0	0	0
05-094	La Casilda	I	5 926	0	0	0	0	0	0	0	0	0	0	0	0	0	0	0	0	0	78	0	382	0
05-095	La Cruz (Barr)	IV	2 968	11	0	0	0	0	0	0	0	15	0	0	0	0	0	0	0	0	0	46	0	0
05-096	La Esmeralda I	VI	2 139	0	0	0	0	0	0	0	0	0	0	0	0	0	0	0	0	0	0	34	0	0
05-097	La Esmeralda (U Hab)	VI	2 187	0	0	0	18	223	0	0	0	0	0	0	0	56	0	0	0	0	0	0	0	0
05-098	La Forestal	I	4 780	0	0	0	0	0	0	0	0	0	0	0	0	0	0	0	0	0	0	0	88	0
05-099	La Forestal 1	I	374	0	0	0	0	0	0	0	0	0	0	0	0	0	0	0	0	0	0	0	0	0
05-100	La Forestal 2	I	3 070	0	0	0	0	0	0	0	0	0	0	0	0	0	0	0	0	0	0	0	0	0
05-101	La Forestal 3	I	1 826	0	0	0	0	0	0	0	0	0	0	0	0	0	0	0	0	0	0	0	123	0
05-102	La Joya	VII	7 729	0	0	0	0	0	0	0	0	0	0	0	0	0	0	0	0	0	0	134	235	0
05-103	La Joyita	VII	1 831	0	0	0	0	0	0	0	0	0	0	0	0	0	0	0	0	0	0	77	0	0
05-104	La Laguna Ticomán (Barr)	II	6 568	0	0	0	0	0	0	0	0	0	0	0	0	0	0	0	0	0	0	46	0	0
05-105	La Malinche	VIII	4 806	0	0	0	0	0	0	0	0	0	0	0	0	0	0	0	0	0	0	0	0	0
05-106	La Pastora	I	8 660	247	0	0	0	0	0	0	0	129	0	0	0	0	0	0	0	0	0	0	0	0

Opiniones recibidas por proyecto específico según rubro general y participación por colonia
Gustavo A. Madero (Continúa)

Clave	Colonia	Opiniones obtenidas por proyecto específico															Opiniones nulas	Opiniones recibidas			Participación (%)		
				Prevención del delito						Actividades recreativas, deportivas y culturales ¹					NE ²	R ³		MRVyo	Internet	Total	MRVyo	Internet	Total
		3.5	3.6	4.1	4.2	4.3	4.4	4.5	4.6	5.1	5.2	5.3	5.4	5.5									
05-071	Guadalupe Insurgentes	0	0	169	0	0	0	0	0	0	0	97	0	0	0	0	61	273	54	327	7.63	1.51	9.14
05-072	Guadalupe Proletaria	0	0	159	0	0	0	0	0	0	86	0	152	0	0	0	15	390	62	452	5.09	0.81	5.90
05-073	Guadalupe Proletaria (Ampl)	0	0	59	180	0	0	0	0	0	0	0	0	0	0	0	63	307	21	328	9.55	0.65	10.20
05-074	Guadalupe Tepeyac	0	0	0	0	0	0	0	0	0	0	0	0	307	0	0	141	613	49	662	9.01	0.72	9.73
05-075	Guadalupe Victoria	0	0	0	0	0	0	0	0	0	0	0	0	0	0	0	119	180	4	184	15.73	0.35	16.08
05-076	Guadalupe Victoria II	0	0	0	0	0	0	0	0	0	0	0	0	0	0	0	87	337	124	461	10.88	4	14.89
05-077	Héroe de Nacozaari	0	0	91	0	12	0	0	0	0	0	0	0	35	0	0	5	203	8	211	9.80	0.39	10.19
05-078	Héroes de Chapultepec	0	0	0	0	0	0	0	0	0	0	0	0	0	0	0	20	119	9	128	9.47	0.72	10.18
05-079	Hornos de Aragón (U Hab)	0	0	0	0	0	0	0	0	0	0	0	0	0	0	0	5	238	9	247	32.56	1.23	33.79
05-080	INDECO (U Hab)	0	0	0	0	0	142	0	0	0	150	0	0	8	0	0	8	279	29	308	15.22	1.58	16.80
05-082	INFONAVIT (U Hab)	0	0	0	0	0	0	0	0	0	0	0	0	0	0	0	114	275	3	278	27.25	0.30	27.55
05-083	INFONAVIT Camino San Juan de Aragón (U Hab)	0	0	0	0	0	0	0	0	0	0	53	0	41	0	0	76	353	35	388	27.09	2.69	29.78
05-084	INFONAVIT Loreto Fabela (U Hab)	0	0	0	0	0	0	0	0	0	0	0	0	0	0	0	3	95	1	96	19.87	0.21	20.08
05-085	Jaime S. Emiliano G.	0	0	0	0	0	0	0	0	0	0	0	0	0	0	0	8	80	0	80	24.77	0	24.77
05-086	Jorge Negrete	38	0	206	165	0	0	0	0	0	0	0	0	0	0	0	17	601	43	644	7.81	0.56	8.36
05-088	José María Morelos y Pavón I (U Hab)	0	0	0	0	0	0	0	0	0	0	0	0	0	0	0	58	145	5	150	32.22	1.11	33.33
05-089	José María Morelos y Pavón II (U Hab)	0	0	85	0	0	0	0	0	21	24	33	0	0	0	0	5	217	6	223	13.49	0.37	13.86
05-090	Juan de Dios Bátiz (U Hab)	0	0	0	0	0	0	0	0	35	0	10	0	64	0	0	9	328	28	356	21.93	1.87	23.80
05-091	Juan González Romero	0	0	518	0	0	0	0	0	0	54	0	0	67	0	0	16	542	191	733	6.67	2.35	9.03
05-092	Juventino Rosas	0	0	0	0	0	0	0	0	0	0	0	0	0	0	0	4	169	1	170	18.69	0.11	18.81
05-093	La Candelaria Ticomán (Barr)	0	0	0	0	0	0	0	0	0	0	0	0	0	0	0	31	951	211	1 162	13.18	2.92	16.11
05-094	La Casilda	0	0	23	0	0	0	0	0	0	37	0	0	0	0	0	14	527	7	534	8.89	0.12	9.01
05-095	La Cruz (Barr)	0	0	43	0	0	0	0	0	0	0	0	226	0	0	0	14	322	33	355	10.85	1.11	11.96
05-096	La Esmeralda I	0	0	114	0	0	0	0	0	0	138	19	0	62	0	0	9	329	47	376	15.38	2.20	17.58
05-097	La Esmeralda (U Hab)	0	0	312	0	0	0	0	0	0	0	0	0	0	0	0	125	583	151	734	26.66	6.90	33.56
05-098	La Forestal	0	0	0	0	328	0	0	0	0	0	0	0	0	0	0	205	544	77	621	11.38	1.61	12.99
05-099	La Forestal 1	0	0	0	0	0	0	0	0	0	120	0	0	0	0	0	196	260	56	316	69.52	14.97	84.49
05-100	La Forestal 2	0	0	497	0	115	0	0	0	0	0	0	0	0	0	0	67	632	47	679	20.59	1.53	22.12
05-101	La Forestal 3	0	0	0	0	0	0	0	0	0	0	0	0	0	0	0	28	144	7	151	7.89	0.38	8.27
05-102	La Joya	0	0	175	0	0	0	0	0	0	0	0	0	0	0	0	96	598	42	640	7.74	0.54	8.28
05-103	La Joyita	0	0	0	0	0	0	0	0	0	120	0	0	0	0	0	48	202	43	245	11.03	2.35	13.38
05-104	La Laguna Ticomán (Barr)	0	0	174	0	0	0	0	0	2	0	0	25	82	0	0	10	323	16	339	4.92	0.24	5.16
05-105	La Malinche	0	0	153	0	0	0	0	0	0	265	0	0	150	0	0	33	581	20	601	12.09	0.42	12.51
05-106	La Pastora	0	0	276	0	309	0	0	0	0	0	162	0	0	0	0	80	1 137	66	1 203	13.13	0.76	13.89

**Opiniones recibidas por proyecto específico según rubro general y participación por colonia
Gustavo A. Madero (Continúa)**

Clave	Colonia	Distrito	Lista nominal	Opiniones obtenidas por proyecto específico																			
				Obras y servicios										Equipamiento						Infraestructura urbana			
				1.1	1.2	1.3	1.4	1.5	1.6	1.7	1.8	1.9	1.10	2.1	2.2	2.3	2.4	2.5	2.6	3.1	3.2	3.3	3.4
05-107	La Patera-Condomódulos (U Hab)	II	4 611	0	0	0	0	0	0	0	0	0	0	0	0	0	0	0	0	0	0	0	0
05-108	La Pradera	VI	8 594	0	0	218	0	0	0	0	0	0	0	0	0	0	0	0	0	0	0	0	0
05-109	La Pradera I (U Hab)	VI	2 807	0	0	0	0	0	0	0	0	0	0	0	0	0	0	0	0	0	78	131	0
05-110	La Pradera II (U Hab)	VI	2 203	0	0	0	0	0	0	0	0	0	0	0	0	0	0	0	0	0	0	0	0
05-113	Lindavista Vallejo (U Hab)	II	9 383	0	0	0	267	0	0	0	0	0	0	0	0	0	0	0	0	0	136	0	0
05-114	Loma de la Palma	I	10 106	0	0	0	0	0	0	0	0	0	0	0	0	0	0	0	0	0	0	255	0
05-115	Lomas de Cuauhtepc	I	7 684	0	0	0	0	0	0	0	0	0	0	82	0	0	0	0	0	0	0	272	0
05-116	Lomas de San Juan Ixhuatpec (2a. Sección)	II	1 200	83	0	0	0	0	0	0	0	0	0	312	0	0	0	0	0	0	0	0	0
05-117	Los Olivos (U Hab)	VIII	154	0	0	0	0	0	0	4	0	0	0	0	0	0	0	0	0	0	0	0	0
05-118	Luis Donaldo Colosio	I	3 740	0	0	0	0	0	0	0	0	0	0	0	0	0	0	0	0	0	0	135	0
05-119	Magdalena de las Salinas	VII	3 362	0	0	0	0	0	0	0	0	0	0	0	0	0	0	0	0	0	41	0	0
05-120	Malacates	I	4 902	158	0	0	0	0	0	0	0	0	0	0	0	0	0	0	0	0	0	385	0
05-121	Malacates (Ampl)	I	4 489	0	0	0	0	0	0	0	0	402	0	0	0	0	0	0	0	0	0	0	0
05-122	Malvinas Mexicanas	VI	246	0	0	0	0	0	0	0	0	0	0	0	0	0	0	0	0	0	0	0	0
05-124	Mártires de Río Blanco	VII	6 028	0	0	0	0	0	0	0	0	0	0	0	0	0	0	0	0	96	0	102	0
05-125	Mártires de Río Blanco (Ampl)	VII	1 259	0	0	0	0	0	0	0	0	0	0	0	0	0	0	0	0	0	34	0	0
05-126	Maximino Ávila Camacho	VII	2 169	0	0	0	0	0	0	0	0	0	0	0	0	0	0	0	0	0	138	0	0
05-127	Narciso Bassols (U Hab)	VIII	4 556	0	0	0	0	0	0	0	0	0	0	0	0	0	0	0	0	0	0	0	0
05-129	Nueva Industrial Vallejo (Fracc)	II	1 347	0	0	0	0	0	0	224	0	0	0	0	0	0	0	0	0	0	0	0	0
05-130	Nueva Tenochtitlán	VIII	8 748	0	0	0	0	0	0	0	0	0	0	0	0	0	0	0	0	0	303	0	0
05-131	Nueva Vallejo	VII	4 331	0	0	0	0	0	0	0	0	0	0	0	0	0	0	0	0	0	0	0	0
05-132	Palmatitla	I	8 921	0	59	0	0	0	0	0	0	0	0	0	0	0	0	0	0	0	0	0	0
05-133	Panamericana	VII	5 673	0	0	0	0	0	0	0	0	0	0	0	0	0	0	0	0	0	0	0	0
05-134	Panamericana (Ampl)	VII	1 107	0	0	0	0	0	0	0	0	0	0	0	0	0	0	0	0	0	44	41	0
05-135	Parque Metropolitano	I	2 174	195	0	0	0	0	0	0	6	0	0	0	0	0	0	0	0	0	0	47	0
05-136	PEMEX Lindavista (U Hab)	II	1 159	0	0	0	0	0	0	0	0	0	0	0	0	0	0	0	0	0	0	0	0
05-138	Plaza Oriente (Rdcial)	IV	571	0	0	0	0	0	0	0	0	0	0	0	0	0	0	0	0	0	44	0	0
05-139	Prados de Cuauhtepc	I	339	0	0	0	0	0	0	0	0	0	0	0	0	0	0	0	0	74	0	0	0
05-141	Progreso Nacional (Ampl)	II	5 599	0	0	0	0	0	0	0	0	0	0	0	0	0	0	0	0	0	0	0	0
05-143	Providencia (Ampl)	VI	6 636	0	0	0	0	0	0	0	0	0	0	0	0	0	0	0	0	152	0	0	0
05-144	Quetzalcóatl 3	I	279	18	0	30	0	0	0	0	0	0	0	0	0	0	0	0	0	0	0	0	0
05-145	Residencial La Escalera (Fracc)	II	1 840	0	0	0	0	0	0	0	0	0	0	0	0	0	0	0	0	0	0	0	0
05-146	Residencial Zacatenco	II	4 296	0	0	0	0	0	0	0	0	0	0	0	0	0	0	0	0	0	0	0	0
05-147	Revolución IMSS (U Hab)	II	389	0	0	0	0	0	0	13	0	0	0	0	0	0	79	0	0	0	0	0	0
05-148	Rosas del Tepeyac	IV	947	0	0	0	0	0	0	0	0	0	0	0	0	0	0	0	0	0	0	119	0
05-149	Salvador Díaz Mirón	IV	8 187	0	0	0	0	0	0	0	0	0	0	0	0	0	0	0	0	370	0	0	0

**Opiniones recibidas por proyecto específico según rubro general y participación por colonia
Gustavo A. Madero (Continúa)**

Clave	Colonia	Opiniones obtenidas por proyecto específico														Opiniones nulas	Opiniones recibidas			Participación (%)			
		Prevención del delito								Actividades recreativas, deportivas y culturales ¹					NE ²		R ³	MRVyo	Internet	Total	MRVyo	Internet	Total
		3.5	3.6	4.1	4.2	4.3	4.4	4.5	4.6	5.1	5.2	5.3	5.4	5.5									
05-107	La Patera-Condomódulos (U Hab)	0	0	96	83	0	0	0	0	0	0	0	0	59	0	0	86	311	13	324	6.74	0.28	7.03
05-108	La Pradera	0	0	0	0	0	0	0	0	0	90	0	193	0	165	0	46	536	176	712	6.24	2.05	8.28
05-109	La Pradera I (U Hab)	0	0	0	285	0	0	0	0	31	0	0	0	0	0	0	14	505	34	539	17.99	1.21	19.20
05-110	La Pradera II (U Hab)	0	0	0	0	0	0	0	0	127	59	0	148	0	0	0	39	317	56	373	14.39	2.54	16.93
05-113	Lindavista Vallejo (U Hab)	0	0	116	0	0	0	262	0	0	93	0	0	0	0	0	14	818	70	888	8.72	0.75	9.46
05-114	Loma de la Palma	157	0	355	0	0	0	0	0	0	0	0	0	0	0	0	431	1 089	109	1 198	10.78	1.08	11.85
05-115	Lomas de Cuauhtepic	0	0	0	0	0	0	0	0	0	0	119	0	0	0	0	262	688	47	735	8.95	0.61	9.57
05-116	Lomas de San Juan Ixhuatepec (2a. Sección)	0	0	0	0	0	0	0	0	0	0	0	0	0	0	0	15	410	0	410	34.17	0	34.17
05-117	Los Olivos (U Hab)	0	0	43	0	0	0	0	0	0	0	0	0	0	0	0	1	46	2	48	29.87	1.30	31.17
05-118	Luis Donaldo Colosio	0	0	0	0	0	0	0	0	0	116	0	213	0	0	0	370	793	41	834	21.20	1.10	22.30
05-119	Magdalena de las Salinas	0	0	126	0	0	0	0	0	0	0	0	0	0	0	0	94	247	14	261	7.35	0.42	7.76
05-120	Malacates	0	0	68	0	0	0	0	0	0	0	0	0	0	0	0	66	637	40	677	12.99	0.82	13.81
05-121	Malacates (Ampl)	0	0	0	0	0	0	0	0	0	0	0	111	0	0	0	94	531	76	607	11.83	1.69	13.52
05-122	Malvinas Mexicanas	0	0	0	0	0	0	0	98	59	0	0	0	0	0	0	59	162	54	216	65.85	21.95	87.80
05-124	Mártires de Río Blanco	0	0	217	0	0	0	0	0	0	0	0	0	0	0	0	91	352	154	506	5.84	2.55	8.39
05-125	Mártires de Río Blanco (Ampl)	0	0	0	0	0	0	0	0	0	0	0	0	0	0	0	200	230	4	234	18.27	0.32	18.59
05-126	Maximino Ávila Camacho	0	0	178	0	0	0	0	0	0	29	0	0	0	0	0	11	344	12	356	15.86	0.55	16.41
05-127	Narciso Bassols (U Hab)	0	0	359	0	0	0	0	0	0	0	415	146	0	0	0	107	576	451	1 027	12.64	9.90	22.54
05-129	Nueva Industrial Vallejo (Fracc)	0	0	0	0	0	0	0	0	0	0	0	0	0	0	0	1	222	3	225	16.48	0.22	16.70
05-130	Nueva Tenochtitlán	0	0	518	0	0	0	0	0	0	0	0	0	0	0	0	50	780	91	871	8.92	1.04	9.96
05-131	Nueva Vallejo	0	0	304	0	0	0	0	0	247	0	0	0	0	0	0	37	415	173	588	9.58	3.99	13.58
05-132	Palmatitla	0	0	329	0	0	0	0	0	0	295	0	0	0	0	0	129	771	41	812	8.64	0.46	9.10
05-133	Panamericana	0	0	511	0	0	0	0	0	0	0	0	0	0	0	0	309	563	257	820	9.92	4.53	14.45
05-134	Panamericana (Ampl)	0	0	0	0	0	67	0	0	22	0	0	0	0	0	0	12	181	5	186	16.35	0.45	16.80
05-135	Parque Metropolitano	0	0	0	149	0	0	0	0	0	0	0	0	0	0	0	26	414	9	423	19.04	0.41	19.46
05-136	PEMEX Lindavista (U Hab)	0	0	26	0	0	0	0	0	32	0	52	0	0	0	0	5	115	0	115	9.92	0	9.92
05-138	Plaza Oriente (Rdcial)	0	0	34	0	0	0	0	0	0	0	0	0	0	0	0	2	76	4	80	13.31	0.70	14.01
05-139	Prados de Cuauhtepic	0	0	0	0	0	0	0	0	0	0	34	0	0	0	0	15	123	0	123	36.28	0	36.28
05-141	Progreso Nacional (Ampl)	0	0	0	0	0	118	0	0	0	67	0	233	0	0	0	5	334	89	423	5.97	1.59	7.55
05-143	Providencia (Ampl)	0	0	0	0	0	0	0	69	0	0	0	0	0	0	0	368	513	76	589	7.73	1.15	8.88
05-144	Quetzalcóatl 3	0	0	0	0	0	0	0	0	0	32	0	0	0	0	0	10	89	1	90	31.90	0.36	32.26
05-145	Residencial La Escalera (Fracc)	0	0	49	0	0	36	0	0	0	0	0	0	0	0	0	0	85	0	85	4.62	0	4.62
05-146	Residencial Zacatenco	0	0	380	0	0	0	0	0	0	0	0	0	0	0	0	35	255	160	415	5.94	3.72	9.66
05-147	Revolución IMSS (U Hab)	0	0	0	0	0	0	0	0	0	0	0	0	0	0	0	1	93	0	93	23.91	0	23.91
05-148	Rosas del Tepyac	0	0	0	0	0	0	0	0	0	0	0	0	0	0	0	85	194	10	204	20.49	1.06	21.54
05-149	Salvador Díaz Mirón	0	0	188	0	0	0	0	0	0	0	0	0	0	0	0	125	529	154	683	6.46	1.88	8.34

**Opiniones recibidas por proyecto específico según rubro general y participación por colonia
Gustavo A. Madero (Continúa)**

Clave	Colonia	Distrito	Lista nominal	Opiniones obtenidas por proyecto específico																				
				Obras y servicios										Equipamiento						Infraestructura urbana				
				1.1	1.2	1.3	1.4	1.5	1.6	1.7	1.8	1.9	1.10	2.1	2.2	2.3	2.4	2.5	2.6	3.1	3.2	3.3	3.4	
05-150	San Antonio	I	478	0	0	0	0	0	0	0	0	0	0	0	0	0	0	0	0	0	0	0	0	
05-151	San Bartolo Atepehuacan (Pblo)	II	6 419	0	0	0	0	0	0	0	0	0	0	0	0	0	0	0	0	0	0	0	0	
05-153	San José de la Escalera	II	4 146	0	0	0	0	0	0	0	0	0	0	0	0	0	0	0	0	0	0	206	0	0
05-154	San José Ticomán	II	3 016	0	0	0	125	0	0	0	0	0	0	0	0	41	0	0	0	0	0	0	0	0
05-156	San Juan de Aragón (Pblo)	VIII	9 595	0	0	0	0	0	0	0	0	0	0	0	0	0	0	0	0	0	0	0	0	0
05-159	San Juan de Aragón 3a. Sección (U Hab)	VIII	11 324	0	0	0	0	0	0	0	0	0	0	0	153	0	0	0	0	0	0	0	0	0
05-161	San Juan de Aragón 6a. Sección (U Hab)	VIII	10 545	0	0	0	0	0	0	0	0	0	0	0	0	0	0	0	0	0	0	0	202	0
05-163	San Juan III (U Hab)	IV	1 291	0	0	0	0	0	0	0	0	0	0	0	0	0	0	0	0	0	0	0	0	0
05-164	San Juan y Guadalupe Ticomán (Barr)	I	6 931	0	0	0	226	0	0	0	0	40	0	0	0	0	0	0	0	0	0	0	0	0
05-165	San Miguel Cuauhtepac	I	747	0	0	0	0	0	0	0	0	0	0	0	0	0	0	0	0	0	0	12	7	0
05-166	San Miguel-La Escalera (Barr)	VIII	1 423	0	0	0	0	0	0	0	0	0	0	0	85	0	0	0	0	0	0	0	0	0
05-167	San Pedro el Chico	VIII	4 533	0	0	0	0	0	0	0	0	0	0	0	0	0	0	0	0	0	0	0	0	0
05-168	San Pedro Zacatenco (Pblo)	II	8 100	0	0	0	0	0	0	0	0	0	0	0	0	0	0	0	0	0	0	220	0	0
05-169	San Rafael Ticomán (Barr)	II	1 367	0	0	0	93	0	0	0	0	0	0	0	0	0	0	0	0	0	0	0	211	0
05-170	Santa Isabel Tola (Pblo)	IV	12 354	0	0	0	0	0	0	0	0	0	0	0	0	0	0	0	0	0	0	0	0	655
05-171	Santa Rosa	II	7 946	0	0	0	30	0	0	0	0	0	0	0	0	0	0	0	0	0	0	201	0	0
05-172	Santiago Atepetlac	II	3 839	0	0	0	0	0	0	0	0	0	0	0	0	0	0	0	0	0	0	126	182	0
05-173	Santiago Atepetlac (La Selvita) (U Hab)	II	1 167	0	0	0	0	82	0	0	0	0	0	0	0	0	0	0	0	0	0	0	0	0
05-174	Santiago Atzacolco (Pblo)	IV	4 068	0	0	0	0	0	0	0	0	0	0	0	0	0	0	0	0	0	0	160	0	0
05-175	SCT (U Hab)	II	1 916	0	0	0	0	0	0	0	0	0	0	0	0	0	0	0	0	0	0	0	0	0
05-176	Siete Maravillas	II	1 477	0	0	0	0	0	0	0	0	0	0	0	0	0	0	0	0	0	0	12	71	0
05-177	Solidaridad Nacional	II	1 599	0	0	0	0	0	0	0	0	0	0	0	0	0	0	0	0	0	0	0	66	0
05-178	SUTIC Vallejo (U Hab)	II	674	0	0	0	0	73	0	0	0	0	0	0	0	0	0	0	0	0	0	0	77	0
05-179	Tablas de San Agustín	VII	5 029	0	0	0	0	0	0	0	0	0	0	0	0	0	0	0	0	0	0	136	0	0
05-180	Tepetatal	I	2 363	0	0	0	0	0	0	0	0	0	0	0	0	0	0	0	0	0	0	0	0	0
05-181	Tepeyac Insurgentes	VII	7 876	0	0	0	0	0	0	0	0	0	0	0	0	0	0	0	0	0	0	92	86	0
05-182	Tlacaélel	I	2 741	0	0	0	0	0	0	0	0	0	0	0	0	0	0	0	0	0	0	0	207	0
05-183	Tlacamaca	VII	1 421	0	0	0	0	0	0	0	0	0	0	0	0	0	0	0	0	0	0	0	76	0
05-184	Tlalpexco	I	8 673	0	171	214	0	0	0	0	0	39	0	0	0	0	0	0	0	0	0	0	0	0
05-185	Torres de Quiroga (U Hab)	IV	3 418	0	0	0	0	93	0	0	0	0	197	0	61	0	0	0	0	0	0	0	0	0
05-186	Torres de San Juan (U Hab)	IV	793	0	0	0	0	61	0	129	0	0	0	0	0	0	0	0	0	0	0	0	0	0
05-187	Torres de San Juan 1b (U Hab)	IV	676	0	0	0	0	0	0	18	0	0	0	0	0	0	0	0	0	0	0	0	46	0
05-188	Torres Lindavista (Fracc)	II	2 789	0	0	0	0	0	0	45	0	0	0	0	0	0	0	0	0	0	0	0	55	0
05-189	Tres Estrellas	VII	4 298	0	0	0	151	0	0	0	0	0	0	0	0	0	0	0	0	0	0	70	151	0

**Opiniones recibidas por proyecto específico según rubro general y participación por colonia
Gustavo A. Madero (Continúa)**

Clave	Colonia	Opiniones obtenidas por proyecto específico															Opiniones nulas	Opiniones recibidas			Participación (%)		
		Prevención del delito								Actividades recreativas, deportivas y culturales ¹					NE ²	R ³		MRVyo	Internet	Total	MRVyo	Internet	Total
		3.5	3.6	4.1	4.2	4.3	4.4	4.5	4.6	5.1	5.2	5.3	5.4	5.5									
05-150	San Antonio	0	0	0	29	0	0	0	0	0	43	32	5	0	0	0	4	108	5	113	22.59	1.05	23.64
05-151	San Bartolo Atepehuacan (Pblo)	0	0	0	0	0	0	0	0	0	236	0	0	0	0	0	262	384	114	498	5.98	1.78	7.76
05-153	San José de la Escalera	0	0	0	0	0	0	0	0	0	0	0	0	0	0	0	455	532	129	661	12.83	3.11	15.94
05-154	San José Ticomán	0	0	0	0	0	0	0	0	0	194	0	94	0	0	0	25	461	18	479	15.29	0.60	15.88
05-156	San Juan de Aragón (Pblo)	0	0	0	0	0	0	0	0	668	1 020	434	0	0	0	0	345	1 790	677	2 467	18.66	7.06	25.71
05-159	San Juan de Aragón 3a. Sección (U Hab)	0	0	439	0	0	0	0	0	0	231	154	0	0	0	488	95	1 328	232	1 560	11.73	2.05	13.78
05-161	San Juan de Aragón 6a. Sección (U Hab)	0	0	367	0	0	0	0	0	0	104	0	0	0	0	0	160	789	44	833	7.48	0.42	7.90
05-163	San Juan III (U Hab)	0	0	203	0	0	0	0	0	0	0	0	0	0	0	0	91	275	19	294	21.30	1.47	22.77
05-164	San Juan y Guadalupe Ticomán (Barr)	0	0	338	0	0	0	0	0	113	84	0	0	0	0	0	16	804	13	817	11.60	0.19	11.79
05-165	San Miguel Cuauhtepic	0	0	0	0	0	0	0	0	0	0	48	0	0	0	0	1	68	0	68	9.10	0	9.10
05-166	San Miguel-La Escalera (Barr)	0	0	0	0	0	0	0	0	0	84	84	0	0	0	0	117	307	63	370	21.57	4.43	26
05-167	San Pedro el Chico	0	0	274	0	0	0	0	0	0	111	0	0	0	0	0	246	609	22	631	13.43	0.49	13.92
05-168	San Pedro Zacatenco (Pblo)	0	0	0	0	0	0	0	0	0	79	230	0	0	0	0	89	502	116	618	6.20	1.43	7.63
05-169	San Rafael Ticomán (Barr)	0	0	0	0	0	0	0	0	0	0	0	16	0	0	0	7	319	8	327	23.34	0.59	23.92
05-170	Santa Isabel Tola (Pblo)	0	0	602	455	0	0	0	0	0	0	0	0	0	0	0	504	1 514	702	2 216	12.26	5.68	17.94
05-171	Santa Rosa	0	0	104	0	0	0	0	0	0	0	0	0	0	0	0	19	249	105	354	3.13	1.32	4.46
05-172	Santiago Atepetlac	0	0	0	0	0	0	0	0	0	0	0	0	0	0	0	211	501	18	519	13.05	0.47	13.52
05-173	Santiago Atepetlac (La Selvita) (U Hab)	0	0	0	0	0	0	0	0	0	0	57	0	0	0	0	5	143	1	144	12.25	0.09	12.34
05-174	Santiago Atzacocalco (Pblo)	0	0	195	0	0	0	0	0	0	0	84	0	0	0	0	196	436	199	635	10.72	4.89	15.61
05-175	SCT (U Hab)	0	0	0	0	0	0	0	0	150	187	0	0	0	0	0	0	332	5	337	17.33	0.26	17.59
05-176	Siete Maravillas	0	0	0	0	0	0	0	0	19	11	0	0	114	0	0	12	234	5	239	15.84	0.34	16.18
05-177	Solidaridad Nacional	0	0	0	0	0	0	0	0	0	0	91	0	0	0	0	10	165	2	167	10.32	0.13	10.44
05-178	SUTIC Vallejo (U Hab)	0	0	0	0	0	0	0	0	0	37	0	0	0	0	0	1	168	20	188	24.93	2.97	27.89
05-179	Tablas de San Agustín	0	0	91	0	0	0	0	0	0	119	0	0	0	0	0	145	438	53	491	8.71	1.05	9.76
05-180	Tepetatal	0	0	125	0	34	0	0	0	0	0	0	0	0	0	0	90	247	2	249	10.45	0.08	10.54
05-181	Tepeyac Insurgentes	0	0	125	80	0	0	0	0	0	0	0	0	0	0	0	72	341	114	455	4.33	1.45	5.78
05-182	Tlacaélel	0	0	0	180	103	0	0	0	0	0	0	0	0	0	0	26	428	88	516	15.61	3.21	18.83
05-183	Tlacamaca	0	0	0	0	0	0	0	0	120	0	138	0	0	0	0	10	293	51	344	20.62	3.59	24.21
05-184	Tlalpexco	0	0	0	0	38	0	0	0	348	0	0	0	0	0	0	37	830	17	847	9.57	0.20	9.77
05-185	Torres de Quiroga (U Hab)	0	0	0	0	0	0	0	0	0	0	0	0	0	0	0	20	344	27	371	10.06	0.79	10.85
05-186	Torres de San Juan (U Hab)	0	0	0	0	0	0	0	0	0	0	0	0	0	0	0	7	195	2	197	24.59	0.25	24.84
05-187	Torres de San Juan 1b (U Hab)	0	0	0	32	0	0	0	0	0	0	0	0	0	0	0	1	95	2	97	14.05	0.30	14.35
05-188	Torres Lindavista (Fracc)	0	0	0	0	0	0	0	0	0	0	0	0	0	0	0	0	92	8	100	3.30	0.29	3.59
05-189	Tres Estrellas	0	0	0	0	0	0	0	0	0	0	122	0	0	0	0	88	568	14	582	13.22	0.33	13.54

Opiniones recibidas por proyecto específico según rubro general y participación por colonia
Gustavo A. Madero (Continúa)

Clave	Colonia	Distrito	Lista nominal	Opiniones obtenidas por proyecto específico																			
				Obras y servicios										Equipamiento						Infraestructura urbana			
				1.1	1.2	1.3	1.4	1.5	1.6	1.7	1.8	1.9	1.10	2.1	2.2	2.3	2.4	2.5	2.6	3.1	3.2	3.3	3.4
05-190	Triunfo de la República	IV	2 714	0	0	59	0	0	0	0	0	0	0	0	0	0	0	0	0	0	86	0	0
05-192	Valle de Madero	I	3 447	0	147	0	0	0	0	0	0	0	0	0	0	0	0	0	0	0	140	0	0
05-193	Valle del Tepeyac	II	2 282	0	0	0	0	0	0	0	0	0	0	0	0	0	0	0	0	0	0	0	2
05-195	Vallejo Poniente	VII	1 600	0	0	0	0	0	0	0	0	0	0	0	0	0	0	0	0	0	0	0	0
05-196	Vasco de Quiroga	IV	9 933	0	0	0	0	0	0	0	0	0	127	0	0	0	0	0	0	0	0	0	0
05-197	Verónica Castro	I	852	75	0	0	0	0	0	0	0	0	0	0	0	0	0	0	0	0	0	67	0
05-198	Villa de Aragón (Frac)	VI	3 776	0	0	0	0	0	0	0	0	0	0	0	0	0	0	0	0	0	0	314	0
05-199	Villa Gustavo A. Madero	VII	3 239	0	0	0	0	0	0	0	0	0	0	0	0	0	0	0	0	218	232	0	0
05-200	Villa Hermosa	IV	1 850	0	0	0	0	0	0	0	0	0	0	0	0	0	0	0	114	0	100	0	
05-202	Vista Hermosa	I	1 503	0	0	0	0	0	0	0	0	196	0	0	0	0	0	0	0	0	176	0	0
05-205	Zona Escolar Oriente	I	2 660	0	0	0	0	0	0	0	0	0	0	0	0	0	0	0	0	0	0	0	0
05-206	15 de Agosto	IV	3 222	0	0	0	0	0	0	0	0	0	0	0	0	0	0	0	0	81	53	0	0
05-208	25 de Julio	VI	3 108	0	0	0	0	0	0	0	0	0	0	0	0	0	0	0	0	0	33	0	0
05-210	51 Legislatura	IV	604	0	0	0	0	0	0	0	0	0	0	0	0	0	0	0	0	0	0	0	0
05-211	6 de Junio	I	1 889	0	0	0	0	0	0	0	0	0	0	0	0	0	0	0	0	0	0	0	0
05-212	7 de Noviembre	VII	3 707	0	0	0	0	0	0	0	0	0	0	0	0	0	0	0	0	0	0	104	0
05-213	Villa de Aragón	VIII	633	0	0	0	0	60	70	0	0	0	0	0	0	0	0	0	0	0	0	0	0
05-214	Joyas Vallejo (U Hab)	II	2 192	0	0	0	0	24	0	39	0	0	0	0	0	82	0	0	0	0	0	0	0
05-215	Campestre Aragón I	VI	9 821	0	0	0	0	0	0	0	0	0	0	0	0	0	0	0	0	0	101	0	0
05-216	Campestre Aragón II	VI	11 011	0	0	0	0	0	0	0	0	0	0	0	0	0	0	0	0	0	159	0	0
05-217	Casas Alemán (Ampl) I	VI	10 772	0	0	0	0	0	0	0	0	0	0	0	0	0	0	0	0	0	357	0	0
05-218	Casas Alemán (Ampl) II	VI	10 700	0	0	0	133	0	0	0	0	0	0	0	0	0	0	0	0	0	0	305	0
05-219	Chalma de Guadalupe I	I	9 566	0	0	0	0	0	0	0	0	365	0	0	0	0	0	0	0	0	0	0	0
05-220	Chalma de Guadalupe II	I	8 370	0	0	0	319	0	0	0	0	0	0	0	0	0	0	0	0	0	0	0	0
05-221	Gabriel Hernández (Ampl) I	IV	6 877	0	0	0	0	0	0	0	0	45	0	0	0	0	0	0	0	248	140	0	0
05-222	Gabriel Hernández (Ampl) II	IV	6 414	0	0	0	0	0	0	0	0	0	0	0	0	0	0	0	0	0	0	0	0
05-223	Industrial I	VII	8 214	0	0	0	0	0	0	0	0	0	0	0	0	0	0	0	0	0	44	148	0
05-224	Industrial II	VII	8 450	0	0	0	0	0	0	0	0	0	0	0	81	0	0	0	0	0	97	0	0
05-225	Lindavista I	II	9 601	0	0	0	0	0	0	0	0	0	0	0	0	0	0	0	0	0	0	0	0
05-226	Lindavista II	II	8 677	0	0	0	0	0	0	0	0	0	0	0	0	0	0	0	0	0	67	0	0
05-227	Martín Carrera I	IV	8 292	0	0	0	0	0	0	0	0	0	0	0	0	0	0	0	0	547	247	0	0
05-228	Martín Carrera II	IV	8 036	0	0	0	0	0	0	0	0	0	0	0	0	0	0	0	0	0	199	422	0
05-229	Nueva Atzacualco I	IV	9 831	0	0	0	0	0	0	0	0	0	0	0	0	0	0	0	0	0	0	360	0
05-230	Nueva Atzacualco II	IV	10 167	0	0	0	0	0	0	0	0	0	0	0	0	0	0	0	0	0	515	0	0
05-231	Nueva Atzacualco III	IV	10 531	0	0	0	0	0	0	0	0	0	0	0	0	0	0	0	0	0	192	514	0
05-232	Progreso Nacional I	II	6 492	0	0	0	0	0	0	0	0	0	0	0	0	0	0	0	0	0	93	223	0
05-233	Progreso Nacional II	II	6 425	0	0	0	0	0	0	0	0	0	0	0	0	0	0	0	0	0	201	0	0
05-234	Providencia I	VI	8 385	0	0	0	0	0	0	0	0	0	0	0	0	0	0	0	0	0	251	0	0
05-235	Providencia II	VI	7 825	0	0	0	0	0	0	0	0	0	0	0	0	0	0	0	0	0	179	0	0

Opiniones recibidas por proyecto específico según rubro general y participación por colonia
Gustavo A. Madero (Continúa)

Clave	Colonia	Opiniones obtenidas por proyecto específico														Opiniones nulas	Opiniones recibidas			Participación (%)			
		Prevención del delito								Actividades recreativas, deportivas y culturales ¹					NE ²		R ³	MRVyo	Internet	Total	MRVyo	Internet	Total
		3.5	3.6	4.1	4.2	4.3	4.4	4.5	4.6	5.1	5.2	5.3	5.4	5.5									
05-190	Triunfo de la República	0	0	109	0	0	0	0	0	0	0	0	0	0	0	0	6	241	19	260	8.88	0.70	9.58
05-192	Valle de Madero	0	0	0	0	0	92	0	0	0	0	39	0	0	0	0	45	456	7	463	13.23	0.20	13.43
05-193	Valle del Tepeyac	0	0	18	0	0	0	0	0	0	22	0	26	0	0	0	0	57	11	68	2.50	0.48	2.98
05-195	Vallejo Poniente	0	0	57	0	0	0	0	0	0	0	0	59	0	0	0	16	110	22	132	6.88	1.38	8.25
05-196	Vasco de Quiroga	0	0	0	534	0	0	0	0	0	162	0	125	0	0	0	83	840	191	1 031	8.46	1.92	10.38
05-197	Verónica Castro	0	0	112	0	0	0	0	0	0	0	0	0	0	0	0	14	257	11	268	30.16	1.29	31.46
05-198	Villa de Aragón (Fracc)	0	0	0	0	0	0	0	0	0	122	0	213	0	0	0	81	664	66	730	17.58	1.75	19.33
05-199	Villa Gustavo A. Madero	0	0	192	0	0	0	0	0	0	0	0	0	0	0	0	57	375	324	699	11.58	10	21.58
05-200	Villa Hermosa	0	0	0	0	0	0	0	0	0	0	0	0	0	0	0	9	177	46	223	9.57	2.49	12.05
05-202	Vista Hermosa	0	0	0	98	0	0	0	0	6	0	0	0	0	0	0	28	489	15	504	32.53	1	33.53
05-205	Zona Escolar Oriente	0	0	149	0	0	0	0	0	0	0	11	0	0	0	0	17	176	1	177	6.62	0.04	6.65
05-206	15 de Agosto	0	0	0	0	0	0	0	85	0	0	0	0	0	0	0	263	396	86	482	12.29	2.67	14.96
05-208	25 de Julio	0	0	57	67	0	0	0	0	0	0	110	0	0	0	0	4	140	131	271	4.50	4.21	8.72
05-210	51 Legislatura	0	0	0	88	0	0	0	0	0	0	0	0	70	0	0	10	164	4	168	27.15	0.66	27.81
05-211	6 de Junio	0	0	0	0	0	0	0	0	0	367	175	0	0	0	0	45	555	32	587	29.38	1.69	31.07
05-212	7 de Noviembre	0	0	147	0	0	0	0	0	79	0	0	32	0	0	0	59	366	55	421	9.87	1.48	11.36
05-213	Villa de Aragón	0	0	0	0	0	0	0	0	0	0	0	0	0	0	0	9	128	11	139	20.22	1.74	21.96
05-214	Joyas Vallejo (U Hab)	0	0	0	0	0	0	0	0	0	0	0	0	83	0	0	6	230	4	234	10.49	0.18	10.68
05-215	Campestre Aragón I	0	0	310	0	0	0	0	0	0	0	0	0	0	0	0	133	472	72	544	4.81	0.73	5.54
05-216	Campestre Aragón II	0	0	147	0	0	0	0	0	0	0	0	0	0	90	0	88	438	46	484	3.98	0.42	4.40
05-217	Casas Alemán (Ampl) I	0	0	329	0	0	0	0	0	0	0	203	0	0	0	0	110	831	168	999	7.71	1.56	9.27
05-218	Casas Alemán (Ampl) II	0	0	155	0	0	0	0	0	0	0	0	0	0	0	0	20	419	194	613	3.92	1.81	5.73
05-219	Chalma de Guadalupe I	0	0	120	0	0	0	0	0	0	0	0	111	0	0	0	137	726	7	733	7.59	0.07	7.66
05-220	Chalma de Guadalupe II	0	0	111	120	0	0	0	0	0	0	0	0	0	0	0	90	629	11	640	7.51	0.13	7.65
05-221	Gabriel Hernández (Ampl) I	0	0	797	0	0	0	0	0	0	0	0	0	0	0	0	20	986	264	1 250	14.34	3.84	18.18
05-222	Gabriel Hernández (Ampl) II	0	0	625	90	0	0	0	0	95	0	0	0	0	0	0	25	660	175	835	10.29	2.73	13.02
05-223	Industrial I	0	0	103	0	0	0	0	0	0	0	0	0	0	0	0	60	264	91	355	3.21	1.11	4.32
05-224	Industrial II	0	0	242	0	0	0	0	0	0	0	0	0	0	0	0	86	416	90	506	4.92	1.07	5.99
05-225	Lindavista I	0	0	546	0	0	0	0	0	0	0	0	0	0	0	0	253	593	206	799	6.18	2.15	8.32
05-226	Lindavista II	0	0	266	0	0	0	0	0	0	0	0	0	0	0	0	7	305	35	340	3.52	0.40	3.92
05-227	Martín Carrera I	0	0	247	0	0	0	0	0	0	0	0	249	0	0	0	71	1 058	303	1 361	12.76	3.65	16.41
05-228	Martín Carrera II	0	0	204	0	0	0	0	0	0	0	0	0	69	0	0	26	526	394	920	6.55	4.90	11.45
05-229	Nueva Atzacualco I	0	0	146	0	664	78	0	0	0	0	116	0	0	0	0	35	1 135	264	1 399	11.55	2.69	14.23
05-230	Nueva Atzacualco II	0	0	0	0	0	0	0	0	0	68	75	0	0	0	0	17	515	160	675	5.07	1.57	6.64
05-231	Nueva Atzacualco III	0	0	121	0	0	102	0	0	0	0	0	0	0	0	0	14	681	262	943	6.47	2.49	8.95
05-232	Progreso Nacional I	0	0	179	0	0	0	0	0	24	0	0	0	0	0	0	6	326	199	525	5.02	3.07	8.09
05-233	Progreso Nacional II	0	0	92	0	0	0	0	0	0	178	0	0	76	0	0	21	435	133	568	6.77	2.07	8.84
05-234	Providencia I	0	0	147	0	0	0	0	0	0	0	0	168	0	0	0	23	453	136	589	5.40	1.62	7.02
05-235	Providencia II	0	0	129	0	0	0	0	0	0	0	0	343	0	0	0	18	454	215	669	5.80	2.75	8.55
05-236	Providencia III	0	0	94	0	0	0	0	0	0	0	69	0	0	0	0	38	367	70	437	4.42	0.84	5.26

**Opiniones recibidas por proyecto específico según rubro general y participación por colonia
Gustavo A. Madero (Continúa)**

Clave	Colonia	Distrito	Lista nominal	Opiniones obtenidas por proyecto específico																			
				Obras y servicios										Equipamiento						Infraestructura urbana			
				1.1	1.2	1.3	1.4	1.5	1.6	1.7	1.8	1.9	1.10	2.1	2.2	2.3	2.4	2.5	2.6	3.1	3.2	3.3	3.4
05-236	Providencia III	VI	8 302	0	0	0	0	0	0	0	0	0	0	0	0	0	0	0	0	0	136	100	0
05-237	San Felipe de Jesús I	VI	10 419	0	0	0	0	0	0	0	0	0	0	0	0	0	0	0	0	0	91	0	0
05-238	San Felipe de Jesús II	VI	10 983	0	0	0	393	0	0	0	0	0	0	0	0	0	0	0	0	0	0	0	0
05-239	San Felipe de Jesús III	VI	11 481	0	0	0	0	0	0	0	0	0	0	0	0	0	0	0	0	0	0	0	0
05-240	San Felipe de Jesús IV	VI	11 368	0	0	0	0	0	0	0	0	0	0	0	0	0	0	0	0	0	84	0	106
05-241	San Juan de Aragón 1a. Sección (U Hab) I	VIII	8 921	0	0	0	0	0	0	0	0	0	0	0	0	0	0	0	0	0	142	0	0
05-242	San Juan de Aragón 1a. Sección (U Hab) II	VIII	9 111	0	0	0	0	0	0	0	0	0	0	0	0	0	0	0	0	0	0	0	0
05-243	San Juan de Aragón 2a. Sección (U Hab) I	VIII	7 387	0	0	0	0	0	0	0	0	0	0	0	0	0	0	0	0	0	135	0	0
05-244	San Juan de Aragón 2a. Sección (U Hab) II	VIII	6 404	0	0	0	0	0	0	0	0	0	0	0	0	0	0	0	0	0	0	0	0
05-245	San Juan de Aragón 4a. y 5a. Sección (U Hab) I	VIII	7 412	0	0	0	0	0	0	0	0	0	0	0	0	0	0	0	0	0	0	0	0
05-246	San Juan de Aragón 4a. y 5a. Sección (U Hab) II	VIII	6 056	0	0	0	0	0	0	0	0	0	0	0	0	0	0	0	0	0	0	0	0
05-247	San Juan de Aragón 7a. Secc. (U Hab) I	VIII	6 193	0	0	0	0	0	0	0	0	0	0	0	0	0	0	0	0	0	386	0	0
05-248	San Juan de Aragón 7a. Secc. (U Hab) II	VIII	6 420	0	0	0	0	0	0	0	0	0	0	0	0	0	0	0	0	0	126	66	0
05-249	Vallejo I	VII	8 382	0	0	0	0	0	0	0	0	0	0	0	0	0	0	0	0	0	199	0	0
05-250	Vallejo II	VII	8 049	0	0	0	0	0	0	0	0	0	0	0	0	0	0	0	0	0	385	209	0
05-251	Zona Escolar I	I	6 333	0	0	0	309	0	0	0	0	0	0	0	0	0	0	0	0	0	0	0	0
05-252	Zona Escolar II	I	6 819	69	0	0	0	0	0	0	0	0	0	0	0	0	0	0	0	0	460	0	0
05-253	La Esmeralda II	VI	1 704	0	0	0	0	0	0	0	0	0	125	0	0	0	0	0	0	0	69	0	0
05-254	La Esmeralda III	VI	2 425	0	0	0	0	54	0	0	0	0	0	0	0	0	0	0	0	0	0	0	41
05-111	La Purísima Ticomán (Barr)	II	-	-	-	-	-	-	-	-	-	-	-	-	-	-	-	-	-	-	-	-	-
05-137	Planetario Lindavista	II	-	-	-	-	-	-	-	-	-	-	-	-	-	-	-	-	-	-	-	-	-
Total			1 025 479	1 987	708	521	4 351	1 040	70	1 226	0	2 025	461	519	337	418	816	0	451	2 436	11 116	9 271	970

Opiniones recibidas por proyecto específico según rubro general y participación por colonia Gustavo A. Madero (Concluye)

Clave	Colonia	Opiniones obtenidas por proyecto específico															Opiniones nulas	Opiniones recibidas			Participación (%)		
				Prevención del delito						Actividades recreativas, deportivas y culturales ¹					NE ²	R ³		MRVyo	Internet	Total	MRVyo	Internet	Total
		3.5	3.6	4.1	4.2	4.3	4.4	4.5	4.6	5.1	5.2	5.3	5.4	5.5									
05-237	San Felipe de Jesús I	0	0	418	0	0	87	0	0	0	0	84	0	0	0	0	31	599	112	711	5.75	1.07	6.82
05-238	San Felipe de Jesús II	0	0	139	0	0	0	0	0	0	0	251	0	0	0	0	39	470	352	822	4.28	3.20	7.48
05-239	San Felipe de Jesús III	0	0	328	0	0	0	0	0	0	269	164	0	0	0	0	145	643	263	906	5.60	2.29	7.89
05-240	San Felipe de Jesús IV	0	0	325	0	0	0	0	0	0	0	0	0	0	0	0	63	389	189	578	3.42	1.66	5.08
05-241	San Juan de Aragón 1a. Sección (U Hab) I	0	0	0	0	0	0	0	0	195	0	0	0	87	0	0	335	674	85	759	7.56	0.95	8.51
05-242	San Juan de Aragón 1a. Sección (U Hab) II	0	0	0	0	0	0	0	0	0	296	0	0	0	0	0	538	780	54	834	8.56	0.59	9.15
05-243	San Juan de Aragón 2a. Sección (U Hab) I	0	0	0	0	0	0	0	0	0	0	176	0	0	0	0	282	572	21	593	7.74	0.28	8.03
05-244	San Juan de Aragón 2a. Sección (U Hab) II	0	0	0	0	0	0	0	0	0	0	421	0	0	0	0	131	485	67	552	7.57	1.05	8.62
05-245	San Juan de Aragón 4a. y 5a. Sección (U Hab) I	0	0	258	0	0	0	0	0	139	0	232	0	115	0	0	21	655	110	765	8.84	1.48	10.32
05-246	San Juan de Aragón 4a. y 5a. Sección (U Hab) II	0	0	109	0	145	109	0	0	0	0	0	0	0	0	0	57	350	70	420	5.78	1.16	6.94
05-247	San Juan de Aragón 7a. Secc. (U Hab) I	0	0	0	0	0	0	0	0	0	0	0	0	0	0	0	467	790	63	853	12.76	1.02	13.77
05-248	San Juan de Aragón 7a. Secc. (U Hab) II	0	0	174	0	0	0	0	0	0	255	398	0	0	0	0	55	1 006	68	1 074	15.67	1.06	16.73
05-249	Vallejo I	0	0	0	231	0	0	0	0	0	81	215	0	0	0	0	63	435	354	789	5.19	4.22	9.41
05-250	Vallejo II	0	0	166	0	0	0	0	0	0	80	0	0	0	0	0	80	644	276	920	8.00	3.43	11.43
05-251	Zona Escolar I	0	0	65	0	0	0	0	0	0	72	0	0	0	0	0	44	483	7	490	7.63	0.11	7.74
05-252	Zona Escolar II	0	0	0	0	0	0	0	0	0	0	0	0	0	0	0	159	649	39	688	9.52	0.57	10.09
05-253	La Esmeralda II	0	0	0	0	0	0	0	0	0	0	0	0	0	0	0	23	197	20	217	11.56	1.17	12.73
05-254	La Esmeralda III	0	0	0	0	0	0	0	0	0	0	0	92	0	0	0	4	147	44	191	6.06	1.81	7.88
05-111	La Purísima Ticomán (Barr)	-	-	-	-	-	-	-	-	-	-	-	-	-	-	-	-	-	-	-	-	-	-
05-137	Planetario Lindavista	-	-	-	-	-	-	-	-	-	-	-	-	-	-	-	-	-	-	-	-	-	-
Total		291	0	23 393	3 610	1 898	1 289	318	252	3 812	8 292	7 231	4 440	2 234	255	769	19 701	99 830	16 678	116 508	9.73	1.63	11.36

NOTA: En las colonias La Purísima Ticomán (Barr), clave 05-111, y Planetario Lindavista, clave 05-137, no se registraron proyectos específicos para contender en la Consulta Ciudadana para el presupuesto participativo 2014. Derivado de lo anterior, se descontó de la lista nominal a los ciudadanos registrados en dichas colonias.

¹ Se refiere al rubro general "Los que promuevan actividades recreativas, deportivas y culturales", establecido en la convocatoria dirigida a los ciudadanos del Distrito Federal para la celebración de la Consulta Ciudadana para el presupuesto participativo 2014.

² No especificado

³ Resto

FUENTE: Elaborado por la DEOYGE con base en la lista nominal proporcionada por el IFE, con fecha de corte al 15 de junio de 2013, y las opiniones emitidas en la jornada electiva de la Consulta Ciudadana para el presupuesto participativo 2014.

[Regresar a índice](#)

Opiniones recibidas por proyecto específico según rubro general y participación por colonia Iztacalco

Clave	Colonia	Distrito	Lista nominal	Opiniones obtenidas por proyecto específico																			
				Obras y servicios										Equipamiento						Infraestructura urbana			
				1.1	1.2	1.3	1.4	1.5	1.6	1.7	1.8	1.9	1.10	2.1	2.2	2.3	2.4	2.5	2.6	3.1	3.2	3.3	3.4
06-002	Ampliación Ramos Millán	XV	7 811	0	0	0	0	0	0	0	0	0	0	0	0	0	0	0	0	0	0	0	0
06-004	Carlos Zapata Vela	XV	7 686	0	0	0	0	0	0	356	0	0	0	0	0	0	0	0	0	0	0	0	0
06-005	Coyuya (Frac)	XVI	1 372	0	0	0	9	0	0	0	0	0	0	0	0	0	0	0	0	0	0	68	0
06-006	Cuchilla Agrícola Oriental	XV	2 204	0	0	0	0	0	0	0	0	0	0	0	0	0	0	0	0	40	0	0	0
06-007	Cuchilla Ramos Millán	XV	4 937	0	0	0	0	0	0	0	0	0	0	0	0	0	0	0	0	0	0	0	0
06-008	El Rodeo	XV	5 486	0	0	0	0	0	0	0	0	0	0	0	0	309	0	0	0	0	121	0	0
06-009	Ex Ejidos de la Magdalena Mixihuca	XV	1 595	0	0	0	0	0	0	0	0	0	0	0	0	0	0	0	0	0	0	204	0
06-010	Gabriel Ramos Millán	XVI	7 522	0	0	0	0	0	0	0	0	0	0	0	0	0	0	0	0	223	0	0	0
06-013	INPI Picos	XVI	2 592	0	0	0	320	0	0	0	0	0	0	0	0	0	0	0	0	0	0	0	0
06-014	Jardines Tecma	XVI	1 198	0	0	0	111	0	0	0	0	0	0	0	0	0	0	0	0	0	0	0	0
06-016	La Asunción (Barr)	XVI	1 803	0	0	0	69	0	0	0	0	0	0	0	0	0	0	0	0	157	0	0	0
06-017	La Cruz	XVI	3 667	0	0	0	0	0	0	0	0	0	0	0	0	0	0	0	0	453	124	0	0
06-018	Los Reyes (Barr)	XVI	5 021	0	0	0	0	0	0	0	0	0	0	0	0	0	0	0	0	0	0	0	0
06-019	Militar Marte	XVI	6 281	0	0	0	214	0	0	0	0	0	0	0	0	0	0	0	0	0	0	90	0
06-020	Mosco Chinampa	XVI	1 058	0	0	0	80	0	0	0	0	0	0	0	0	0	0	0	0	0	0	117	0
06-021	Nueva Santa Anita	XVI	2 220	0	0	0	0	0	0	0	0	0	0	0	0	0	0	0	0	0	271	0	0
06-023	Picos Iztacalco 1a.	XVI	1 812	0	0	0	0	0	0	0	0	0	0	213	0	0	0	0	0	0	0	0	0
06-024	Picos Iztacalco 1b.	XVI	1 637	0	0	0	0	0	0	0	0	0	0	0	0	0	0	0	0	0	0	0	0
06-025	Picos Iztacalco 2a.	XVI	1 993	0	0	0	0	0	0	0	0	0	0	0	0	0	0	0	0	315	296	0	0
06-027	Reforma Iztaccihuatl Norte	XVI	5 310	0	0	0	0	0	0	0	0	0	0	0	0	0	0	0	0	0	53	0	0
06-028	Reforma Iztaccihuatl Sur	XVI	3 397	0	0	0	0	0	0	0	0	0	0	0	0	0	0	0	0	0	0	136	0
06-029	San Francisco Xicaltongo (Barr)	XVI	2 469	0	0	0	122	0	0	0	0	0	0	0	0	0	0	0	0	36	0	0	0
06-030	San Miguel (Barr)	XVI	6 068	0	0	0	981	0	0	0	0	0	0	0	0	0	0	0	0	0	0	0	0
06-031	San Pedro Iztacalco (Barr)	XVI	4 804	0	0	0	0	0	0	119	0	0	0	0	0	0	0	0	0	0	217	0	0
06-032	Santa Anita	XVI	8 605	0	0	0	424	0	0	0	0	0	0	0	0	0	0	0	0	0	0	414	0
06-033	Santa Cruz (Barr)	XVI	1 887	0	0	0	66	0	0	32	0	0	0	0	0	0	0	0	0	0	82	8	0
06-034	Santiago Norte (Barr)	XVI	3 232	0	0	0	0	0	0	0	0	0	0	0	0	0	0	0	0	0	242	52	0
06-035	Santiago Sur (Barr)	XVI	7 183	0	0	0	0	0	0	0	0	0	0	0	0	0	0	0	0	0	117	0	0
06-036	Tlacotal Ramos Millán	XVI	7 736	0	0	0	0	0	0	0	0	0	0	0	0	0	0	0	0	0	0	0	0
06-037	Tlazintla	XVI	2 107	0	0	0	0	0	0	0	0	0	0	0	0	0	0	0	0	184	0	0	0
06-038	Viaducto Piedad	XVI	8 618	0	0	0	0	0	0	0	0	0	0	0	0	0	0	0	0	0	250	0	0
06-039	Zapotla (Barr)	XVI	3 429	0	0	0	0	0	0	195	0	0	0	0	0	0	0	0	0	0	0	0	0
06-040	Agrícola Oriental I	XV	9 790	0	0	0	0	0	0	0	0	0	0	0	0	0	0	0	0	0	622	238	0
06-041	Agrícola Oriental II	XV	7 571	0	0	0	0	0	0	0	0	0	0	0	0	0	0	0	0	0	213	0	0
06-042	Agrícola Oriental III	XV	10 886	0	0	0	0	0	0	0	0	0	0	0	0	0	0	0	0	0	56	0	0
06-043	Agrícola Oriental IV	XV	7 997	0	0	0	0	0	0	0	0	0	0	0	0	0	0	0	0	0	0	0	0
06-044	Agrícola Oriental V	XV	10 488	0	0	0	0	0	0	0	0	0	0	0	0	0	0	0	0	0	0	0	0

**Opiniones recibidas por proyecto específico según rubro general y participación por colonia
Iztacalco (Continúa)**

Clave	Colonia	Opiniones obtenidas por proyecto específico														Opiniones nulas	Opiniones recibidas			Participación (%)			
				Prevención del delito						Actividades recreativas, deportivas y culturales ¹					NE ²		R ³	MRVYO	Internet	Total	MRVYO	Internet	Total
		3.5	3.6	4.1	4.2	4.3	4.4	4.5	4.6	5.1	5.2	5.3	5.4	5.5									
06-002	Ampliación Ramos Millán	0	0	494	0	0	0	0	0	489	0	0	0	0	0	0	380	1 029	334	1 363	13.17	4.28	17.45
06-004	Carlos Zapata Vela	0	0	0	0	0	0	261	0	0	332	0	86	0	414	0	154	1 208	395	1 603	15.72	5.14	20.86
06-005	Coyuya (Fracc)	0	0	42	0	0	0	109	0	0	0	0	0	0	0	0	0	213	15	228	15.52	1.09	16.62
06-006	Cuchilla Agrícola Oriental	0	0	35	0	0	0	0	0	0	0	0	0	0	57	0	4	125	11	136	5.67	0.50	6.17
06-007	Cuchilla Ramos Millán	0	0	537	0	0	0	0	0	0	269	0	0	0	379	0	53	818	420	1 238	16.57	8.51	25.08
06-008	El Rodeo	0	0	0	0	0	177	0	0	0	0	0	0	0	291	0	351	1 001	248	1 249	18.25	4.52	22.77
06-009	Ex Ejidos de la Magdalena Mixihuca	0	0	213	0	0	0	0	0	0	0	0	0	0	87	0	14	438	80	518	27.46	5.02	32.48
06-010	Gabriel Ramos Millán	45	0	1 069	0	0	0	0	0	0	0	0	0	0	0	0	67	851	553	1 404	11.31	7.35	18.67
06-013	INPI Picos	0	0	0	0	0	0	253	0	0	0	0	0	0	0	0	67	519	121	640	20.02	4.67	24.69
06-014	Jardines Tecma	0	0	0	0	0	0	0	0	0	0	0	0	0	0	0	27	58	80	138	4.84	6.68	11.52
06-016	La Asunción (Barr)	0	0	0	136	0	0	0	0	0	0	0	0	0	0	0	23	309	76	385	17.14	4.22	21.35
06-017	La Cruz	0	0	337	0	0	0	0	166	0	0	0	0	0	0	0	46	774	352	1 126	21.11	9.60	30.71
06-018	Los Reyes (Barr)	0	0	908	0	0	0	194	0	0	0	0	0	0	0	0	137	1 050	189	1 239	20.91	3.76	24.68
06-019	Millitar Marte	0	0	0	0	0	0	0	0	0	0	0	0	97	0	0	6	375	32	407	5.97	0.51	6.48
06-020	Mosco Chinampa	0	0	86	0	0	0	0	0	0	0	0	0	0	86	0	12	298	83	381	28.17	7.84	36.01
06-021	Nueva Santa Anita	0	0	299	0	0	0	0	0	0	0	0	0	0	0	0	18	466	122	588	20.99	5.50	26.49
06-023	Picos Iztacalco 1a.	0	0	141	0	0	0	0	0	261	0	0	0	0	0	0	19	471	163	634	25.99	9	34.99
06-024	Picos Iztacalco 1b	0	0	205	0	0	0	148	0	0	0	0	0	0	0	0	45	331	67	398	20.22	4.09	24.31
06-025	Picos Iztacalco 2a.	0	0	193	0	0	0	0	0	0	0	19	0	0	0	0	22	539	306	845	27.04	15.35	42.40
06-027	Reforma Iztaccihuatl Norte	0	0	0	0	0	79	0	0	0	65	0	0	0	209	0	59	405	60	465	7.63	1.13	8.76
06-028	Reforma Iztaccihuatl Sur	0	0	0	0	0	0	0	0	0	0	0	0	0	0	0	236	347	25	372	10.21	0.74	10.95
06-029	San Francisco Xicaltongo (Barr)	0	0	0	0	0	0	0	0	0	308	0	0	0	0	0	195	579	82	661	23.45	3.32	26.77
06-030	San Miguel (Barr)	0	0	320	0	0	0	0	0	0	0	0	0	0	0	0	115	1 177	239	1 416	19.40	3.94	23.34
06-031	San Pedro Iztacalco (Barr)	0	0	77	0	0	0	0	0	0	222	0	0	61	0	0	66	735	27	762	15.30	0.56	15.86
06-032	Santa Anita	0	0	0	0	0	0	0	0	0	0	0	0	0	0	0	583	1 274	147	1 421	14.81	1.71	16.51
06-033	Santa Cruz (Barr)	0	0	0	0	0	0	0	0	0	151	0	0	0	0	0	10	326	23	349	17.28	1.22	18.49
06-034	Santiago Norte (Barr)	0	0	425	0	0	0	0	0	0	0	0	0	0	135	0	79	694	239	933	21.47	7.39	28.87
06-035	Santiago Sur (Barr)	0	0	444	0	0	0	0	0	0	345	0	0	121	186	0	31	953	291	1 244	13.27	4.05	17.32
06-036	Tlacotal Ramos Millán	0	0	481	0	0	0	0	0	0	564	0	0	0	0	0	532	1 052	525	1 577	13.60	6.79	20.39
06-037	Tlazintla	0	0	330	0	0	0	0	0	0	0	0	0	0	256	0	21	490	301	791	23.26	14.29	37.54
06-038	Viaducto Piedad	0	0	0	0	56	0	0	0	0	37	0	0	0	213	0	12	496	72	568	5.76	0.84	6.59
06-039	Zapotla (Barr)	0	0	234	0	0	0	0	0	0	0	0	0	0	101	0	140	503	167	670	14.67	4.87	19.54
06-040	Agrícola Oriental I	0	0	117	0	0	0	0	0	0	115	0	0	0	0	0	52	943	201	1 144	9.63	2.05	11.69
06-041	Agrícola Oriental II	0	0	78	0	0	0	176	0	292	0	0	0	0	0	0	266	729	296	1 025	9.63	3.91	13.54
06-042	Agrícola Oriental III	0	0	559	0	0	0	0	0	0	0	0	0	0	125	0	49	672	117	789	6.17	1.07	7.25
06-043	Agrícola Oriental IV	0	0	118	0	0	0	0	0	0	508	0	0	0	0	0	534	1 006	154	1 160	12.58	1.93	14.51
06-044	Agrícola Oriental V	0	0	61	0	0	0	0	0	0	159	0	0	629	135	0	64	930	118	1 048	8.87	1.13	9.99

**Opiniones recibidas por proyecto específico según rubro general y participación por colonia
Iztacalco (Continúa)**

Clave	Colonia	Distrito	Lista nominal	Opiniones obtenidas por proyecto específico																				
				Obras y servicios										Equipamiento						Infraestructura urbana				
				1.1	1.2	1.3	1.4	1.5	1.6	1.7	1.8	1.9	1.10	2.1	2.2	2.3	2.4	2.5	2.6	3.1	3.2	3.3	3.4	
06-045	Agrícola Oriental VI	XV	11 400	0	0	0	0	0	0	0	0	0	0	0	0	0	0	0	0	0	0	271	0	0
06-046	Agrícola Oriental VII	XV	9 452	0	0	0	0	0	0	0	0	0	0	0	0	0	0	0	0	0	0	0	0	0
06-047	Agrícola Oriental VIII	XV	10 212	0	0	0	0	0	0	0	0	0	0	0	0	0	0	0	0	0	0	532	228	0
06-049	Campamento 2 de Octubre II	XVI	7 832	0	0	0	723	0	0	0	0	0	0	0	0	0	0	0	0	0	0	0	0	0
06-050	Granjas México I	XVI	9 389	0	0	0	0	0	0	0	0	0	0	0	0	0	0	0	0	0	0	597	0	0
06-051	Granjas México II	XVI	7 302	0	0	0	0	0	0	0	0	0	0	0	0	0	0	0	0	0	0	89	0	0
06-052	INFONAVIT Iztacalco (U Hab) I	XVI	9 368	0	0	0	0	0	0	0	0	0	0	0	0	0	0	0	0	0	0	0	0	0
06-053	INFONAVIT Iztacalco (U Hab) II	XVI	7 827	0	0	0	733	0	0	0	0	0	118	0	0	0	0	0	0	0	0	76	0	0
06-054	Juventino Rosas I	XVI	6 585	0	0	0	0	0	0	284	0	0	0	0	0	0	0	0	0	0	0	0	0	0
06-055	Juventino Rosas II	XVI	6 898	0	0	0	0	0	0	0	0	0	0	0	0	0	0	0	0	0	0	0	0	0
06-056	Pantitlán I	XV	8 686	0	0	0	0	0	0	0	0	0	0	0	0	0	0	0	0	0	0	0	0	0
06-057	Pantitlán II	XV	10 252	0	0	0	0	0	0	119	0	0	0	0	0	0	0	0	0	0	0	0	0	0
06-058	Pantitlán III	XV	8 249	0	0	0	0	0	0	0	0	0	0	0	0	0	0	0	0	0	0	0	0	0
06-059	Pantitlán IV	XV	12 443	0	0	0	0	0	0	209	0	0	0	0	0	0	0	0	0	0	0	0	461	0
06-060	Pantitlán V	XV	12 935	0	0	0	0	0	0	0	0	0	0	0	0	0	0	0	0	0	0	0	0	0
06-061	Ramos Millán Bramadero I	XV	8 039	0	0	0	0	0	0	0	0	0	0	0	0	0	0	0	0	0	0	0	0	0
06-062	Ramos Millán Bramadero II	XV	8 830	0	0	0	0	0	0	0	0	0	0	0	0	0	0	0	0	0	0	498	244	0
Total			345 586	0	0	0	3 852	0	0	1 314	0	0	118	213	0	0	309	0	0	1 408	4 727	2 975	0	

Opiniones recibidas por proyecto específico según rubro general y participación por colonia Iztacalco (Concluye)

Clave	Colonia	Opiniones obtenidas por proyecto específico														Opiniones nulas	Opiniones recibidas			Participación (%)			
				Prevención del delito						Actividades recreativas, deportivas y culturales ¹					NE ²		R ³	MRVYO	Internet	Total	MRVYO	Internet	Total
		3.5	3.6	4.1	4.2	4.3	4.4	4.5	4.6	5.1	5.2	5.3	5.4	5.5									
06-045	Agrícola Oriental VI	0	0	343	0	0	0	0	0	78	0	0	602	0	0	0	49	1 191	152	1 343	10.45	1.33	11.78
06-046	Agrícola Oriental VII	0	0	560	0	0	0	0	0	0	0	0	0	0	0	0	712	1 165	107	1 272	12.33	1.13	13.46
06-047	Agrícola Oriental VIII	0	0	656	0	0	0	0	0	0	0	0	0	0	0	0	58	1 359	115	1 474	13.31	1.13	14.43
06-049	Campamento 2 de Octubre II	0	0	254	0	0	0	0	0	0	0	0	0	0	658	0	174	1 000	809	1 809	12.77	10.33	23.10
06-050	Granjas México I	0	0	659	0	0	0	0	0	0	0	0	0	0	164	0	59	1 131	348	1 479	12.05	3.71	15.75
06-051	Granjas México II	0	0	574	0	0	0	0	0	0	0	0	0	0	610	0	200	971	502	1 473	13.30	6.87	20.17
06-052	INFONAVIT Iztacalco (U Hab) I	0	0	751	438	0	0	0	0	0	0	0	173	0	0	0	268	678	952	1 630	7.24	10.16	17.40
06-053	INFONAVIT Iztacalco (U Hab) II	0	0	0	0	0	0	0	0	0	0	200	0	0	0	0	44	921	250	1 171	11.77	3.19	14.96
06-054	Juventino Rosas I	0	0	131	0	0	0	0	0	0	0	0	0	0	217	0	436	771	297	1 068	11.71	4.51	16.22
06-055	Juventino Rosas II	0	0	970	0	0	0	0	0	0	0	0	0	0	0	0	635	952	653	1 605	13.80	9.47	23.27
06-056	Pantitlán I	0	0	888	0	0	0	275	305	0	0	0	0	0	0	0	82	938	612	1 550	10.80	7.05	17.84
06-057	Pantitlán II	0	0	316	0	0	0	0	0	0	0	393	0	0	0	0	202	809	221	1 030	7.89	2.16	10.05
06-058	Pantitlán III	0	0	0	0	0	0	0	0	0	0	0	0	0	1 013	0	465	888	590	1 478	10.76	7.15	17.92
06-059	Pantitlán IV	0	0	1 367	0	0	0	0	0	0	0	0	358	0	0	0	112	1 485	1 022	2 507	11.93	8.21	20.15
06-060	Pantitlán V	0	0	836	0	0	0	0	0	515	0	0	0	0	550	0	91	1 288	704	1 992	9.96	5.44	15.40
06-061	Ramos Millán Bramadero I	0	0	0	0	0	0	0	0	0	213	0	0	214	0	148	392	798	169	967	9.93	2.10	12.03
06-062	Ramos Millán Bramadero II	0	0	161	0	0	0	0	242	0	0	0	0	0	236	0	72	893	560	1 453	10.11	6.34	16.46
Total		45	0	17 361	574	187	256	1 416	713	1 635	3 288	19	1 281	1 961	6 122	148	8 627	42 769	15 780	58 549	12.38	4.57	16.94

¹ Se refiere al rubro general "Los que promuevan actividades recreativas, deportivas y culturales", establecido en la convocatoria dirigida a los ciudadanos del Distrito Federal para la celebración de la Consulta Ciudadana para el presupuesto participativo 2014.

² No especificado

³ Resto

FUENTE: Elaborado por la DEOYGE con base en la lista nominal proporcionada por el IFE, con fecha de corte al 15 de junio de 2013, y las opiniones emitidas en la jornada electiva de la Consulta Ciudadana para el presupuesto participativo 2014.

[Regresar a índice](#)

**Opiniones recibidas por proyecto específico según rubro general y participación por colonia
Iztapalapa**

Clave	Colonia	Distrito	Lista nominal	Opiniones obtenidas por proyecto específico																				
				Obras y servicios										Equipamiento						Infraestructura urbana				
				1.1	1.2	1.3	1.4	1.5	1.6	1.7	1.8	1.9	1.10	2.1	2.2	2.3	2.4	2.5	2.6	3.1	3.2	3.3	3.4	
07-001	Aculco (Pblo)	XXIV	4 554	0	0	0	149	0	0	0	0	0	0	0	0	0	0	0	0	0	0	0	0	
07-002	Albarradas (U Hab)	XXII	3 685	0	0	0	0	0	0	0	0	0	0	0	0	0	0	0	0	0	0	0	174	0
07-003	Alcanfores (U Hab)	XXXII	410	0	0	0	0	0	0	0	0	0	0	0	0	0	0	0	0	0	10	75	0	0
07-004	Allepetlali (U Hab)	XXXII	1 619	0	0	0	0	0	0	0	0	0	0	103	0	0	0	0	0	0	0	0	195	0
07-005	Álvaro Obregón	XIX	1 971	0	0	0	0	0	0	0	0	0	0	0	0	0	0	0	0	0	0	0	47	0
07-006	Álvaro Obregón (Fracc)	XIX	5 952	0	0	0	0	0	0	0	0	0	0	0	0	0	0	0	0	0	0	0	429	0
07-007	Año de Juárez	XXXII	2 532	0	0	0	0	0	0	0	0	0	0	0	0	0	0	0	0	0	0	114	0	0
07-008	Antorcha Popular I (U Hab)	XIX	679	0	0	0	0	0	0	0	0	206	0	0	0	0	0	0	0	0	18	0	0	0
07-009	Apatlaco	XXIV	8 618	0	0	0	0	0	0	0	0	0	0	0	0	0	0	0	0	0	0	261	0	0
07-010	Arboledas	XXXII	864	0	0	0	0	0	0	0	0	0	0	0	0	0	0	0	0	0	0	0	0	0
07-011	Artículo 4to. Constitucional (U Hab)	XIX	1 762	0	0	0	0	0	0	0	0	0	0	0	0	0	0	0	0	0	0	0	13	0
07-012	Banjidal	XXIV	2 931	0	0	0	0	0	0	0	0	0	0	0	0	0	0	0	0	0	0	0	0	0
07-013	Barrancas de Guadalupe	XXIX	628	0	0	0	0	0	0	0	0	0	0	0	0	0	0	0	0	0	0	0	0	0
07-014	Bellavista (U Hab)	XXXII	3 686	0	0	0	0	0	0	0	0	0	0	0	0	0	0	0	0	0	0	0	0	0
07-015	Benito Juárez	XXXVIII	1 147	0	0	0	114	0	0	0	0	0	0	0	41	0	0	0	0	0	0	0	49	0
07-017	Cabeza de Juárez I (U Hab)	XIX	787	0	132	0	67	0	0	0	0	0	29	0	0	0	0	0	0	0	0	0	0	0
07-018	Cabeza de Juárez II (U Hab)	XIX	906	0	0	0	0	0	0	0	0	0	0	0	0	0	0	0	0	0	0	0	0	75
07-019	Cabeza de Juárez III (U Hab)	XIX	1 442	0	0	0	0	0	0	0	0	0	0	0	0	0	0	0	0	0	0	0	0	0
07-020	Cacama	XXIV	1 719	0	0	0	0	0	0	0	0	0	0	0	0	0	0	0	0	0	0	136	0	0
07-021	Campestre Potrero	XXXVI	9 736	0	0	0	0	0	100	0	0	0	0	0	0	0	0	0	0	0	0	0	0	0
07-022	Cananea (U Hab)	XXXII	4 472	0	0	0	0	0	0	0	0	0	0	0	0	0	0	0	0	0	0	0	0	0
07-023	Carlos Hank González	XXIX	8 979	0	0	0	0	0	0	293	0	0	0	0	0	0	0	0	0	0	0	0	0	0
07-024	Carmen Serdán (U Hab)	XXXII	812	0	0	0	0	0	0	0	0	0	77	0	0	0	0	0	0	0	0	0	0	0
07-025	Casa Blanca	XXXII	2 988	0	0	0	0	0	0	0	0	0	0	0	0	0	0	0	0	0	0	0	0	0
07-026	Ce Cualli Ohtli (U Hab)	XXXII	889	0	0	0	0	0	0	0	0	0	0	0	0	0	0	0	0	0	0	0	209	0
07-029	Chinampas de Santa María Tomatlán	XXVIII	862	0	0	0	69	0	0	0	0	0	0	0	0	0	0	0	0	0	23	49	0	0
07-030	Citlalli	XXIX	9 953	0	0	0	92	0	0	0	0	0	0	0	0	0	0	0	0	0	0	0	0	0
07-031	Colonial Iztapalapa (Fracc)	XXII	3 937	0	0	0	0	0	0	0	0	0	0	0	0	0	0	0	0	0	0	0	0	0
07-032	Concordia Zaragoza (U Hab)	XXIII	2 344	0	0	0	0	0	0	0	0	0	0	0	0	0	0	0	0	0	46	0	0	0
07-035	Cuchillas del Moral (U Hab)	XXII	2 267	0	0	0	0	0	0	0	0	0	0	0	0	95	0	0	0	0	0	0	0	0
07-036	Cuitláhuac (U Hab)	XXIX	1 587	0	99	0	0	0	229	0	0	0	0	0	0	0	0	0	0	0	0	17	0	0
07-037	Culhuacán (Pblo)	XXVIII	3 431	0	0	0	103	0	0	0	0	0	0	0	0	0	0	0	0	0	0	0	77	0
07-038	Degollado	XXIX	2 095	0	0	0	0	0	0	0	0	0	181	0	0	0	0	0	0	0	0	0	0	0
07-039	Degollado Chico	XXIX	1 429	0	0	0	0	0	0	10	0	0	0	0	0	0	0	0	0	0	0	0	21	0

Opiniones recibidas por proyecto específico según rubro general y participación por colonia
Iztapalapa (Continúa)

Clave	Colonia	Opiniones obtenidas por proyecto específico														Opiniones nulas	Opiniones recibidas			Participación (%)			
		Prevención del delito								Actividades recreativas, deportivas y culturales ¹					NE ²		R ³	MRVyo	Internet	Total	MRVyo	Internet	Total
		3.5	3.6	4.1	4.2	4.3	4.4	4.5	4.6	5.1	5.2	5.3	5.4	5.5									
07-001	Aculco (Pblo)	0	0	0	0	0	70	360	0	0	83	0	0	0	0	0	34	673	23	696	14.78	0.51	15.28
07-002	Albarradas (U Hab)	0	0	178	0	0	0	0	0	0	169	0	0	0	0	0	13	526	8	534	14.27	0.22	14.49
07-003	Alcanfores (U Hab)	0	0	22	0	0	0	0	0	0	0	0	0	0	0	0	3	96	14	110	23.41	3.41	26.83
07-004	Allepetlali (U Hab)	0	0	131	0	0	0	0	0	0	0	0	0	0	0	0	14	401	42	443	24.77	2.59	27.36
07-005	Álvaro Obregón	0	0	0	0	0	0	220	0	0	0	0	0	0	79	9	328	27	355	16.64	1.37	18.01	
07-006	Álvaro Obregón (Fracc)	0	0	221	0	0	0	0	661	0	0	148	0	66	0	30	1 426	129	1 555	23.96	2.17	26.13	
07-007	Año de Juárez	0	0	188	0	0	0	0	205	112	0	0	0	0	0	37	539	117	656	21.29	4.62	25.91	
07-008	Antorcha Popular I (U Hab)	0	0	0	0	0	0	9	0	0	0	0	0	55	7	8	248	55	303	36.52	8.10	44.62	
07-009	Apatlaco	0	0	0	0	0	0	381	0	0	528	165	0	0	0	84	1 221	198	1 419	14.17	2.30	16.47	
07-010	Arboledas	0	0	63	0	0	0	0	0	0	0	0	0	0	0	22	62	23	85	7.18	2.66	9.84	
07-011	Artículo 4to. Constitucional (U Hab)	0	0	203	0	0	65	0	0	0	0	10	22	0	0	6	291	28	319	16.52	1.59	18.10	
07-012	Banjidal	0	0	176	0	0	128	138	0	0	0	0	0	0	0	12	430	24	454	14.67	0.82	15.49	
07-013	Barrancas de Guadalupe	0	0	139	0	0	0	14	0	143	0	0	0	8	0	6	245	65	310	39.01	10.35	49.36	
07-014	Bellavista (U Hab)	0	0	120	0	0	83	217	0	0	0	91	0	0	0	105	597	19	616	16.20	0.52	16.71	
07-015	Benito Juárez	0	0	0	0	0	0	0	0	0	0	0	0	0	0	104	280	28	308	24.41	2.44	26.85	
07-017	Cabeza de Juárez I (U Hab)	0	0	0	0	0	0	0	0	0	0	0	0	9	0	3	229	11	240	29.10	1.40	30.50	
07-018	Cabeza de Juárez II (U Hab)	0	0	90	0	0	0	0	0	75	0	0	1	0	0	4	244	1	245	26.93	0.11	27.04	
07-019	Cabeza de Juárez III (U Hab)	0	0	267	0	0	0	0	0	0	126	0	0	0	0	10	395	8	403	27.39	0.55	27.95	
07-020	Cacama	0	0	0	0	0	0	0	0	0	0	0	0	0	0	68	193	11	204	11.23	0.64	11.87	
07-021	Campestre Potrero	0	0	367	0	0	0	0	634	0	0	0	0	213	0	120	1 363	71	1 434	14	0.73	14.73	
07-022	Cananea (U Hab)	0	0	0	0	0	97	142	0	0	153	0	146	209	0	19	553	213	766	12.37	4.76	17.13	
07-023	Carlos Hank González	0	0	528	0	0	0	0	0	0	0	0	0	0	0	48	742	127	869	8.26	1.41	9.68	
07-024	Carmen Serdán (U Hab)	0	0	0	0	0	0	0	0	57	0	0	0	0	0	4	132	6	138	16.26	0.74	17	
07-025	Casa Blanca	0	0	328	0	0	167	42	0	0	0	0	0	0	0	14	537	14	551	17.97	0.47	18.44	
07-026	Ce Cualli Ohtli (U Hab)	0	0	12	0	0	0	0	47	63	0	0	0	0	0	5	333	3	336	37.46	0.34	37.80	
07-029	Chinampas de Santa María Tomatlán	0	0	0	0	0	0	53	0	0	0	0	76	0	0	3	258	15	273	29.93	1.74	31.67	
07-030	Citlalli	0	0	0	0	0	0	0	215	134	0	0	0	383	0	53	750	127	877	7.54	1.28	8.81	
07-031	Colonial Iztapalapa (Fracc)	0	0	0	0	0	48	121	0	0	0	86	46	155	0	7	446	17	463	11.33	0.43	11.76	
07-032	Concordia Zaragoza (U Hab)	0	0	0	0	0	239	75	0	0	0	0	0	0	0	117	463	14	477	19.75	0.60	20.35	
07-035	Cuchillas del Moral (U Hab)	0	0	0	0	0	77	0	0	0	0	0	0	0	0	127	292	7	299	12.88	0.31	13.19	
07-036	Cuitláhuac (U Hab)	0	0	0	0	0	64	0	0	0	0	25	0	0	0	11	354	91	445	22.31	5.73	28.04	
07-037	Culhuacán (Pblo)	0	0	0	0	0	177	106	0	0	0	0	0	0	0	80	453	90	543	13.20	2.62	15.83	
07-038	Degollado	0	0	0	0	0	243	121	0	0	0	0	0	0	0	10	513	42	555	24.49	2	26.49	
07-039	Degollado Chico	0	0	332	0	0	0	0	0	0	0	0	0	0	0	5	362	6	368	25.33	0.42	25.75	

**Opiniones recibidas por proyecto específico según rubro general y participación por colonia
Iztapalapa (Continúa)**

Clave	Colonia	Distrito	Lista nominal	Opiniones obtenidas por proyecto específico																				
				Obras y servicios										Equipamiento						Infraestructura urbana				
				1.1	1.2	1.3	1.4	1.5	1.6	1.7	1.8	1.9	1.10	2.1	2.2	2.3	2.4	2.5	2.6	3.1	3.2	3.3	3.4	
07-041	Dr. Alfonso Ortiz Tirado	XXII	3 528	0	0	0	0	0	0	0	0	0	0	0	0	0	0	0	0	0	0	0	0	
07-042	Ejército de Agua Prieta	XIX	6 021	0	0	0	0	0	0	0	0	0	0	0	0	0	0	0	0	0	0	0	165	0
07-044	Ejército Constitucionalista	XIX	4 602	0	0	0	0	0	0	0	0	0	0	0	0	0	0	0	0	0	0	326	0	0
07-045	Ejército Constitucionalista II (U Hab)	XIX	689	0	0	0	0	0	0	0	0	0	15	0	0	0	67	0	0	0	0	0	0	0
07-046	Ejército Constitucionalista, Supermanzana I (U Hab)	XIX	7 804	0	0	0	147	0	0	0	0	362	0	0	0	0	0	0	0	0	0	0	0	0
07-047	Ejército Constitucionalista, Supermanzana II (U Hab)	XIX	5 110	0	0	0	0	0	0	0	0	0	0	0	0	0	0	0	0	0	0	270	0	0
07-048	Ejército Constitucionalista, Supermanzana III (U Hab)	XIX	3 193	0	0	0	0	0	0	0	0	0	0	0	0	0	390	0	0	0	0	0	0	0
07-049	Ejército de Oriente II (U Hab)	XIX	7 144	0	0	0	0	0	0	0	0	0	0	0	0	0	0	0	0	0	0	434	15	0
07-050	El Edén	XXIII	1 269	0	100	0	0	0	0	110	0	0	0	0	0	0	0	0	0	0	0	0	47	0
07-051	El Manto	XXVIII	8 728	0	0	0	0	0	0	0	0	0	0	0	0	0	0	0	0	0	0	0	0	0
07-052	El Manto-Plan de Iguala	XXVIII	1 605	0	0	0	0	0	0	0	0	0	0	0	0	0	0	0	0	0	0	74	0	0
07-053	El Mirador	XXVIII	3 487	0	0	0	0	0	0	0	0	0	0	0	0	0	0	0	0	0	0	0	0	0
07-054	El Molino	XXXII	5 607	0	0	0	0	0	0	0	0	0	0	0	0	0	0	0	0	0	0	0	0	0
07-055	El Molino	XXVIII	959	0	0	0	0	0	0	0	0	0	0	0	0	0	0	0	0	0	0	0	200	0
07-056	El Prado	XXIV	1 979	0	0	0	0	0	0	0	0	0	0	0	0	0	0	0	0	0	0	12	0	0
07-057	El Retoño	XXIV	6 278	0	0	0	0	0	0	0	0	0	0	0	0	0	0	0	0	0	0	623	89	0
07-058	El Rodeo	XXXII	2 096	0	0	0	0	0	0	0	0	0	0	0	0	0	0	0	0	0	0	268	0	0
07-059	El Rosario	XXXII	4 821	0	0	0	0	0	0	0	0	0	0	0	0	0	0	0	0	0	0	0	0	0
07-060	El Santuario	XXVIII	5 113	0	0	0	201	0	0	0	0	0	0	0	0	0	0	0	0	0	0	111	0	0
07-061	El Santuario (Ampl)	XXVIII	3 106	0	0	0	0	0	0	0	0	0	0	0	0	0	0	0	0	0	0	73	0	0
07-062	El Sifón	XXIV	9 178	0	0	0	0	0	0	0	0	0	483	0	0	0	0	0	0	0	0	60	0	0
07-063	El Triángulo	XXXII	2 289	0	0	0	0	0	0	113	0	0	0	0	0	0	0	0	0	0	0	0	0	0
07-064	El Triunfo	XXIV	2 862	0	0	0	0	0	0	0	0	0	0	0	0	0	0	0	0	0	0	175	0	0
07-065	El Triunfo (Ampl)	XXIV	5 568	0	0	0	0	0	0	0	0	0	0	0	0	0	0	0	0	0	0	599	0	67
07-066	El Vergel	XXVIII	4 060	0	0	0	0	0	0	0	0	0	0	0	0	0	0	0	0	0	0	166	0	0
07-067	El Vergel Triángulo de las Agujas I (U Hab)	XXVIII	1 095	0	0	0	0	0	0	0	0	0	0	0	0	0	0	0	0	0	0	0	0	29
07-068	El Vergel Triangulo de las Agujas II (U Hab)	XXVIII	1 045	0	0	0	0	0	0	0	0	0	0	113	0	0	0	0	0	0	0	0	0	0
07-069	Emiliano Zapata (Ampl)	XXVI	6 742	0	0	0	0	0	0	0	0	0	0	0	0	0	0	0	0	0	0	0	0	0
07-071	Escuadrón 201	XXIV	12 776	0	0	0	0	0	0	0	0	0	0	0	0	0	0	0	0	0	0	0	0	0
07-072	Estado de Veracruz	XXVIII	648	0	0	0	0	0	0	0	0	0	0	0	0	0	0	0	0	0	0	0	0	0
07-073	Estrella Culhuacán	XXVIII	1 791	275	0	0	0	0	0	75	0	0	0	0	0	0	0	0	0	0	11	0	0	0
07-074	Estrella del Sur	XXVIII	5 874	0	0	0	0	0	0	0	0	0	0	0	0	0	0	0	0	0	0	128	0	0
07-075	F P F V (Predio El Molino) (U Hab)	XXXII	2 614	0	0	0	0	0	0	0	0	0	0	0	0	0	0	0	0	0	0	0	0	0
07-076	Francisco Villa	XXIX	8 129	0	0	0	0	0	0	0	0	0	65	0	0	0	0	0	0	0	0	0	0	220

**Opiniones recibidas por proyecto específico según rubro general y participación por colonia
Iztapalapa (Continúa)**

Clave	Colonia	Opiniones obtenidas por proyecto específico														Opiniones nulas	Opiniones recibidas			Participación (%)			
		Prevención del delito								Actividades recreativas, deportivas y culturales ¹					NE ²		R ³	MRVyo	Internet	Total	MRVyo	Internet	Total
		3.5	3.6	4.1	4.2	4.3	4.4	4.5	4.6	5.1	5.2	5.3	5.4	5.5									
07-041	Dr. Alfonso Ortiz Tirado	0	0	81	0	0	0	0	0	87	0	122	0	0	203	0	16	486	23	509	13.78	0.65	14.43
07-042	Ejército de Agua Prieta	0	0	247	0	0	0	163	0	0	0	154	0	0	474	0	78	1 045	236	1 281	17.36	3.92	21.28
07-044	Ejército Constitucionalista	0	0	347	0	0	0	0	0	0	0	0	0	0	83	0	81	700	137	837	15.21	2.98	18.19
07-045	Ejército Constitucionalista II (U Hab)	0	0	0	0	0	0	0	0	0	0	0	0	0	161	0	6	240	9	249	34.83	1.31	36.14
07-046	Ejército Constitucionalista, Supermanzana I (U Hab)	0	0	0	0	0	0	193	0	0	0	0	0	52	764	0	41	1 424	135	1 559	18.25	1.73	19.98
07-047	Ejército Constitucionalista, Supermanzana II (U Hab)	0	0	115	0	0	0	0	0	49	195	0	0	0	45	0	35	693	16	709	13.56	0.31	13.87
07-048	Ejército Constitucionalista, Supermanzana III (U Hab)	0	0	235	0	0	0	0	0	0	75	0	0	0	0	0	19	670	49	719	20.98	1.53	22.52
07-049	Ejército de Oriente II (U Hab)	0	0	933	0	0	0	0	0	0	0	0	0	0	0	0	47	1 151	278	1 429	16.11	3.89	20
07-050	El Edén	0	0	0	0	0	0	53	0	0	0	0	0	0	0	0	7	311	6	317	24.51	0.47	24.98
07-051	El Manto	0	0	423	0	0	480	0	0	57	0	181	0	0	0	0	68	1 068	141	1 209	12.24	1.62	13.85
07-052	El Manto-Plan de Iguala	0	0	0	0	0	0	108	0	0	0	0	0	0	0	0	13	188	7	195	11.71	0.44	12.15
07-053	El Mirador	0	0	0	0	0	166	0	0	0	195	0	0	0	0	0	119	404	76	480	11.59	2.18	13.77
07-054	El Molino	0	0	220	0	0	0	90	320	0	0	0	0	0	0	0	13	612	31	643	10.91	0.55	11.47
07-055	El Molino	0	0	0	0	0	0	0	0	0	0	0	0	0	0	0	31	220	11	231	22.94	1.15	24.09
07-056	El Prado	0	0	6	0	0	65	102	0	0	0	0	0	0	0	0	7	184	8	192	9.30	0.40	9.70
07-057	El Retoño	0	0	0	0	0	0	126	0	0	113	0	0	0	0	0	30	722	259	981	11.50	4.13	15.63
07-058	El Rodeo	0	0	297	0	0	0	0	0	0	0	0	0	0	0	0	103	499	169	668	23.81	8.06	31.87
07-059	El Rosario	0	0	240	0	0	136	0	0	0	0	0	148	0	0	0	91	604	11	615	12.53	0.23	12.76
07-060	El Santuario	0	0	265	0	0	0	0	0	0	59	0	0	57	0	0	48	618	123	741	12.09	2.41	14.49
07-061	El Santuario (Ampl)	125	0	332	0	0	90	0	0	0	0	0	0	0	0	0	14	577	57	634	18.58	1.84	20.41
07-062	El Sifón	0	0	259	0	0	53	176	0	0	0	0	0	0	0	0	32	1 009	54	1 063	10.99	0.59	11.58
07-063	El Triángulo	0	0	0	0	0	263	0	0	0	0	0	240	0	0	0	145	615	146	761	26.87	6.38	33.25
07-064	El Triunfo	0	0	0	0	0	80	211	0	0	0	0	0	0	0	0	30	475	21	496	16.60	0.73	17.33
07-065	El Triunfo (Ampl)	0	0	0	0	0	0	212	0	0	0	0	0	0	0	0	49	891	36	927	16	0.65	16.65
07-066	El Vergel	0	0	0	0	0	209	0	0	0	0	0	0	0	0	0	257	546	86	632	13.45	2.12	15.57
07-067	El Vergel Triángulo de las Agujas I (U Hab)	0	0	0	0	0	0	317	0	0	0	0	0	0	0	0	11	334	23	357	30.50	2.10	32.60
07-068	El Vergel Triángulo de las Agujas II (U Hab)	0	0	0	0	0	114	58	0	0	25	0	0	0	0	0	6	303	13	316	29	1.24	30.24
07-069	Emiliano Zapata (Ampl)	0	0	0	0	0	0	335	0	388	0	241	179	0	0	0	32	1 038	137	1 175	15.40	2.03	17.43
07-071	Escuadrón 201	0	0	635	0	0	483	0	0	0	0	257	0	0	0	0	307	1 473	209	1 682	11.53	1.64	13.17
07-072	Estado de Veracruz	0	0	0	0	0	0	0	0	49	0	0	0	0	0	0	90	138	1	139	21.30	0.15	21.45
07-073	Estrella Culhuacán	0	0	0	0	0	0	0	0	0	0	0	53	0	0	0	13	347	80	427	19.37	4.47	23.84
07-074	Estrella del Sur	0	0	212	0	0	126	246	0	0	0	0	0	0	0	0	208	673	247	920	11.46	4.20	15.66
07-075	F P F V (Predio El Molino) (U Hab)	0	0	37	0	0	0	0	0	347	231	0	0	0	0	0	71	583	103	686	22.30	3.94	26.24
07-076	Francisco Villa	0	0	0	0	0	555	110	0	0	0	0	87	0	0	0	56	928	165	1 093	11.42	2.03	13.45

**Opiniones recibidas por proyecto específico según rubro general y participación por colonia
Iztapalapa (Continúa)**

Clave	Colonia	Distrito	Lista nominal	Opiniones obtenidas por proyecto específico																			
				Obras y servicios										Equipamiento						Infraestructura urbana			
				1.1	1.2	1.3	1.4	1.5	1.6	1.7	1.8	1.9	1.10	2.1	2.2	2.3	2.4	2.5	2.6	3.1	3.2	3.3	3.4
07-077	Fuego Nuevo	XXVIII	9 731	0	0	0	0	0	0	0	0	0	0	0	0	0	0	0	0	0	0	0	0
07-078	Fuentes de Zaragoza (U Hab)	XXIII	837	0	144	0	0	0	0	0	0	0	58	0	0	0	0	0	0	0	0	0	0
07-079	Fuerte de Loreto-La Antena (U Hab)	XIX	4 367	0	329	63	0	0	0	0	0	0	0	0	0	0	0	0	0	0	0	0	0
07-080	Gama Gavilán (U Hab)	XXII	832	0	0	0	0	0	0	0	0	0	48	0	0	0	0	0	0	0	0	0	33
07-081	Gavilán (U Hab)	XXII	1 963	0	83	0	0	0	0	0	0	0	0	0	97	0	0	0	0	0	0	0	0
07-082	Granjas Esmeralda	XXVIII	1 900	0	0	0	0	0	0	0	0	0	0	0	0	0	0	0	0	0	0	62	0
07-083	Granjas Estrella I	XXVIII	4 115	0	0	0	0	0	0	0	0	27	0	0	0	0	0	0	0	0	0	0	25
07-084	Granjas Estrella II	XXVIII	1 023	0	0	0	0	0	0	0	0	0	0	0	0	0	0	0	0	0	0	76	0
07-085	Granjas Estrella III	XXVIII	738	0	8	0	0	0	0	0	0	0	0	0	0	0	64	0	0	0	0	0	0
07-086	Granjas San Antonio	XXIV	2 790	0	0	0	0	0	0	0	0	0	0	0	0	0	0	0	0	0	0	0	0
07-087	Guadalupe (Barr)	XXXII	2 160	0	0	0	0	0	0	0	0	0	0	0	0	0	0	0	0	0	0	279	0
07-088	Guadalupe del Moral	XXII	9 115	0	0	0	261	0	0	0	0	0	0	0	0	0	0	0	0	0	0	0	0
07-089	Guelatao de Juárez I (U Hab)	XIX	1 904	0	0	0	0	0	0	0	0	0	0	0	0	0	0	0	0	0	0	107	0
07-090	Guelatao de Juárez II (U Hab)	XIX	978	0	0	11	0	0	0	0	0	0	0	0	0	0	150	0	0	0	0	0	0
07-091	Héroes de Churubusco	XXIV	6 323	0	0	0	0	0	0	0	0	0	0	0	0	0	0	0	0	0	42	181	0
07-092	Huaspungo (U Hab)	XXXII	504	0	0	0	0	0	0	0	0	0	0	0	0	0	13	0	0	0	0	0	0
07-093	Huitzico-La Poblana	XXXVI	1 123	0	0	0	0	0	0	0	0	0	0	0	0	0	0	0	0	0	0	0	0
07-094	Ignacio Zaragoza (U Hab)	XIX	1 480	0	0	0	0	0	0	0	0	264	0	0	0	0	0	0	0	0	0	0	0
07-095	Insurgentes	XXIX	4 483	0	0	0	0	0	0	0	0	0	0	0	0	0	0	0	0	0	0	0	0
07-096	Ixtlahuacan	XXXVI	13 470	0	0	0	0	0	0	0	0	0	0	0	0	0	0	0	0	0	0	0	0
07-097	Jacarandas	XXII	6 755	0	0	0	0	0	0	0	0	0	0	0	0	0	0	0	0	0	0	235	92
07-098	Jardines de Churubusco	XXIV	1 413	0	0	0	0	0	0	0	0	0	0	0	0	0	0	0	0	0	0	0	0
07-099	Jardines de San Lorenzo	XXXII	5 658	0	0	0	0	0	0	0	0	0	0	0	0	0	0	0	0	0	0	0	0
07-101	José María Morelos y Pavón (U Hab)	XIX	1 574	0	0	0	0	0	0	0	0	0	0	0	0	0	0	0	0	0	0	39	41
07-103	Justo Sierra	XXIV	955	0	0	0	0	0	0	0	0	0	0	0	0	0	0	0	0	0	0	0	0
07-104	La Asunción (Barr)	XXIV	3 752	0	0	0	0	0	0	0	0	0	0	0	0	0	0	0	0	0	0	0	306
07-105	La Colmena (U Hab)	XXIII	3 275	0	0	0	0	0	0	0	0	0	0	0	0	0	0	0	0	0	0	106	52
07-106	La Era	XXIX	5 531	0	0	0	0	0	0	137	0	0	0	0	0	0	0	0	0	0	0	0	0
07-107	La Esperanza	XXXII	1 016	0	0	0	0	0	0	0	0	0	0	0	0	0	0	0	0	0	0	0	33
07-108	La Estación	XXXII	754	132	0	0	0	0	0	0	0	0	0	0	0	0	0	0	0	0	29	0	0
07-109	La Joya	XIX	1 364	292	0	0	0	0	0	0	0	0	0	0	0	0	0	0	0	0	0	0	43
07-110	La Joyita	XIX	360	9	0	0	0	0	0	0	0	0	0	0	0	0	0	0	0	0	0	0	7
07-111	La Magueyera	XXIX	2 435	0	0	0	0	0	0	124	0	0	0	0	0	0	0	0	0	0	0	169	0
07-112	La Nueva Rosita	XXIV	3 504	0	0	0	0	0	0	0	0	0	0	0	0	0	0	0	0	0	0	0	49
07-113	La Planta	XXXII	4 383	0	0	0	0	0	0	0	0	0	0	0	0	0	0	0	0	0	0	0	0
07-114	La Polvorilla	XXXII	3 348	0	0	0	119	0	0	0	0	0	0	0	0	0	0	0	0	0	0	0	0

Opiniones recibidas por proyecto específico según rubro general y participación por colonia
Iztapalapa (Continúa)

Clave	Colonia	Opiniones obtenidas por proyecto específico															Opiniones nulas	Opiniones recibidas			Participación (%)		
				Prevención del delito						Actividades recreativas, deportivas y culturales ¹					NE ²	R ³		MRVyo	Internet	Total	MRVyo	Internet	Total
		3.5	3.6	4.1	4.2	4.3	4.4	4.5	4.6	5.1	5.2	5.3	5.4	5.5									
07-077	Fuego Nuevo	81	0	284	0	0	562	0	0	129	0	132	0	0	0	0	63	889	362	1 251	9.14	3.72	12.86
07-078	Fuentes de Zaragoza (U Hab)	0	0	0	0	0	0	0	0	0	32	0	0	0	0	0	7	237	4	241	28.32	0.48	28.79
07-079	Fuerte de Loreto-La Antena (U Hab)	0	0	138	0	0	0	0	0	12	0	0	0	0	194	0	56	678	114	792	15.53	2.61	18.14
07-080	Gama Gavilán (U Hab)	0	0	19	0	0	0	40	0	0	0	0	0	0	0	0	4	144	0	144	17.31	0	17.31
07-081	Gavilán (U Hab)	0	0	94	0	0	0	0	0	54	0	0	0	0	0	0	81	369	40	409	18.80	2.04	20.84
07-082	Granjas Esmeralda	0	0	187	0	0	0	0	0	0	0	0	0	0	0	0	8	233	24	257	12.26	1.26	13.53
07-083	Granjas Estrella I	0	0	0	0	0	0	68	0	0	79	39	0	0	0	0	8	212	34	246	5.15	0.83	5.98
07-084	Granjas Estrella II	0	0	93	0	0	0	0	0	0	0	0	0	0	0	0	83	231	21	252	22.58	2.05	24.63
07-085	Granjas Estrella III	0	0	12	0	0	0	15	0	0	16	0	0	0	0	0	0	115	0	115	15.58	0	15.58
07-086	Granjas San Antonio	0	0	102	0	0	0	28	0	40	45	0	0	0	0	0	3	173	45	218	6.20	1.61	7.81
07-087	Guadalupe (Barr)	0	0	0	0	0	0	0	0	0	0	0	0	0	0	0	254	494	39	533	22.87	1.81	24.68
07-088	Guadalupe del Moral	0	0	891	0	0	0	0	0	0	0	0	0	0	0	0	175	1 288	39	1 327	14.13	0.43	14.56
07-089	Guelatao de Juárez I (U Hab)	0	0	251	0	0	0	0	0	0	0	0	57	16	0	0	62	464	29	493	24.37	1.52	25.89
07-090	Guelatao de Juárez II (U Hab)	0	0	15	0	0	0	0	0	0	89	0	0	0	50	0	4	278	41	319	28.43	4.19	32.62
07-091	Héroes de Churubusco	0	0	0	0	0	0	0	199	0	0	0	0	59	0	0	17	452	46	498	7.15	0.73	7.88
07-092	Huasipungo (U Hab)	0	0	0	0	0	0	86	0	0	21	0	0	0	0	0	8	125	3	128	24.80	0.60	25.40
07-093	Huitzico-La Poblana	0	0	0	0	0	67	0	0	49	98	181	0	0	0	0	18	369	44	413	32.86	3.92	36.78
07-094	Ignacio Zaragoza (U Hab)	0	0	0	0	0	0	21	0	0	0	0	0	0	0	0	10	289	6	295	19.53	0.41	19.93
07-095	Insurgentes	0	0	651	0	0	0	0	0	0	0	0	0	0	0	0	44	636	59	695	14.19	1.32	15.50
07-096	Ixtlahuacan	0	0	292	0	0	601	1 060	0	0	452	0	0	0	0	0	141	2 145	401	2 546	15.92	2.98	18.90
07-097	Jacarandas	0	0	465	0	0	0	0	0	0	0	0	44	0	0	0	24	760	100	860	11.25	1.48	12.73
07-098	Jardines de Churubusco	0	0	0	0	0	78	137	0	0	0	0	0	0	0	0	46	254	7	261	17.98	0.50	18.47
07-099	Jardines de San Lorenzo	0	0	703	0	0	120	0	0	0	0	0	0	89	0	0	27	907	32	939	16.03	0.57	16.60
07-101	José María Morelos y Pavón (U Hab)	0	0	14	0	0	0	0	0	0	0	0	0	0	0	0	10	93	11	104	5.91	0.70	6.61
07-103	Justo Sierra	0	0	73	0	0	0	89	0	0	0	0	0	0	0	0	5	167		167	17.49	0	17.49
07-104	La Asunción (Barr)	0	0	118	0	0	0	272	152	0	0	0	0	0	0	0	36	644	240	884	17.16	6.40	23.56
07-105	La Colmena (U Hab)	0	0	82	0	0	0	0	0	0	385	0	0	0	0	0	23	628	20	648	19.18	0.61	19.79
07-106	La Era	0	0	0	0	0	77	235	0	0	0	0	0	0	327	0	19	741	54	795	13.40	0.98	14.37
07-107	La Esperanza	0	0	0	0	0	0	84	0	0	78	0	0	0	0	0	31	199	27	226	19.59	2.66	22.24
07-108	La Estación	0	0	0	0	0	0	0	0	0	0	0	0	0	190	0	16	269	98	367	35.68	13	48.67
07-109	La Joya	0	0	107	0	0	0	12	14	0	0	0	0	0	0	0	8	439	37	476	32.18	2.71	34.90
07-110	La Joyita	0	0	0	0	0	0	0	0	95	0	0	0	0	0	0	0	109	2	111	30.28	0.56	30.83
07-111	La Mageyera	0	0	0	0	0	0	97	0	0	81	0	0	0	0	0	6	434	43	477	17.82	1.77	19.59
07-112	La Nueva Rosita	0	0	105	0	0	0	368	0	0	0	0	0	0	0	0	26	477	71	548	13.61	2.03	15.64
07-113	La Planta	0	0	200	0	0	0	0	0	0	0	126	0	0	0	0	199	436	89	525	9.95	2.03	11.98
07-114	La Polvorilla	0	0	249	0	0	0	0	0	0	48	0	0	0	0	0	45	333	128	461	9.95	3.82	13.77

Opiniones recibidas por proyecto específico según rubro general y participación por colonia
Iztapalapa (Continúa)

Clave	Colonia	Distrito	Lista nominal	Opiniones obtenidas por proyecto específico																			
				Obras y servicios										Equipamiento						Infraestructura urbana			
				1.1	1.2	1.3	1.4	1.5	1.6	1.7	1.8	1.9	1.10	2.1	2.2	2.3	2.4	2.5	2.6	3.1	3.2	3.3	3.4
07-115	La Polvorilla (Ampl)	XXXII	3 759	0	0	0	0	0	0	237	0	0	0	0	0	0	0	0	0	0	180	0	0
07-116	La Regadera	XXII	555	0	0	0	0	0	0	0	0	0	0	0	60	0	0	0	0	0	0	0	0
07-117	Las Américas (U Hab)	XXII	3 993	0	0	0	0	0	0	0	0	0	229	0	0	0	0	0	0	0	0	0	0
07-118	Las Peñas I	XXIX	9 135	0	0	0	0	0	0	0	0	0	0	0	0	0	0	0	0	0	0	0	0
07-119	Leyes de Reforma 1a. Sección	XXII	5 771	0	0	0	0	0	0	35	0	0	0	223	0	0	0	0	0	0	0	0	0
07-120	Leyes de Reforma 2a. Sección	XXII	4 139	0	0	0	0	0	0	123	0	0	0	0	233	0	0	0	0	0	0	0	0
07-124	Lomas de Santa Cruz Meyehualco	XXIX	4 402	0	0	0	0	0	0	0	0	54	0	0	0	0	0	0	0	0	0	0	0
07-125	Lomas de Zaragoza	XXVI	12 512	0	0	0	0	0	0	0	0	0	0	0	0	414	0	0	0	0	0	0	0
07-126	Lomas el Manto	XXVIII	921	0	0	0	0	0	0	0	0	0	0	0	0	0	0	0	0	0	0	0	0
07-127	Lomas Estrella III (U Hab)	XXVIII	696	0	0	0	0	0	0	0	0	0	0	0	0	0	95	0	0	0	0	0	0
07-128	Lomas Estrella 1a. Secc. (Fracc)	XXVIII	2 146	0	0	0	0	0	0	0	0	0	0	0	0	0	0	0	0	0	0	0	0
07-130	Los Ángeles	XXIX	10 805	0	0	0	0	0	0	0	0	0	0	0	0	0	0	0	0	220	0	0	0
07-131	Los Ángeles Apanoaya	XXIX	3 274	0	0	0	0	0	0	0	0	0	0	0	0	0	0	0	0	0	0	0	0
07-132	Los Cipreses	XXVIII	2 115	0	0	0	0	0	0	0	0	0	0	0	0	0	0	0	0	51	0	0	0
07-133	Los Picos VI B	XXIV	2 454	0	0	0	0	0	0	0	0	0	0	0	0	0	0	0	0	0	127	65	0
07-134	Los Reyes (Ampl)	XXVIII	5 861	0	0	0	0	0	0	0	0	0	0	0	0	0	0	0	0	0	183	0	0
07-135	Los Reyes (Pblo)	XXVIII	5 301	0	0	0	0	0	0	0	0	0	0	0	0	0	0	0	0	0	0	181	0
07-136	Margarita Maza de Juárez (U Hab)	XXII	2 075	0	0	0	0	0	0	0	0	0	0	0	0	0	0	0	0	0	0	0	0
07-137	Magdalena Atlazolpa (Pblo)	XXIV	4 297	0	0	0	0	0	0	0	0	0	0	0	0	0	0	0	0	0	244	0	0
07-138	Mexicaltzingo (Pblo)	XXIV	1 135	0	0	0	0	0	0	0	0	0	0	0	0	0	0	0	0	25	33	27	0
07-139	Miguel de la Madrid Hurtado	XXVI	11 916	0	0	0	293	0	0	877	0	0	0	0	0	0	0	0	0	0	0	0	0
07-140	Minas Polvorilla (U Hab)	XXXII	1 871	0	0	0	0	0	0	0	0	0	0	0	0	0	1	0	0	0	0	0	0
07-141	Minerva	XXVIII	1 293	0	0	0	0	0	0	0	0	0	0	0	46	0	0	0	0	0	0	0	0
07-142	Mirasoles (U Hab)	XXXII	9 139	0	0	0	0	0	0	0	0	0	652	0	0	0	0	0	0	0	0	0	0
07-143	Miravalle	XXVI	9 873	0	0	0	0	0	0	0	0	0	0	0	0	0	0	0	0	0	0	257	0
07-144	Mixcoatl	XXIX	4 986	0	0	0	0	0	0	92	0	0	0	0	0	0	0	0	0	0	0	34	0
07-145	Modelo (U)	XXIV	5 646	0	0	0	198	0	0	0	0	0	0	0	0	0	0	0	0	0	127	0	0
07-146	Monte Albán	XXIII	1 308	0	0	0	0	0	0	0	0	0	0	0	0	0	98	0	0	123	0	29	0
07-147	Moyocoyani (U Hab)	XXXII	349	0	0	13	0	0	0	7	0	0	72	0	0	0	0	0	0	0	0	0	0
07-148	Na Hal Ti (U Hab)	XXXII	455	0	0	0	0	0	0	0	0	6	99	0	0	0	0	0	0	0	0	0	0
07-149	Norma ISSSTE (U Hab)	XXII	1 351	0	0	0	69	0	0	0	0	0	77	0	0	0	0	0	0	0	0	0	0
07-150	Nueva Generación (U Hab)	XXXII	1 660	0	0	0	0	0	0	221	0	0	0	0	152	0	0	0	0	0	0	0	0
07-151	Palmitas	XXIX	7 325	0	0	0	0	0	0	0	0	158	0	0	0	0	0	0	0	0	0	0	0
07-152	Paraíso	XIX	6 129	280	0	0	0	0	0	0	0	0	0	0	0	0	0	0	0	0	0	0	0
07-153	Paraíso (Ampl)	XIX	446	0	0	0	0	0	0	0	0	0	100	0	0	0	0	0	0	0	0	66	14
07-154	Paraje San Juan	XXIX	7 950	0	0	0	0	0	0	0	0	0	0	0	0	0	0	0	0	0	209	0	0

**Opiniones recibidas por proyecto específico según rubro general y participación por colonia
Iztapalapa (Continúa)**

Clave	Colonia	Opiniones obtenidas por proyecto específico														Opiniones nulas	Opiniones recibidas			Participación (%)			
				Prevención del delito						Actividades recreativas, deportivas y culturales ¹					NE ²		R ³	MRVyo	Internet	Total	MRVyo	Internet	Total
		3.5	3.6	4.1	4.2	4.3	4.4	4.5	4.6	5.1	5.2	5.3	5.4	5.5									
07-115	La Polvorilla (Ampl)	0	0	214	0	0	164	0	0	0	0	0	0	0	0	0	17	591	221	812	15.72	5.88	21.60
07-116	La Regadera	0	0	0	0	0	0	112	0	0	0	0	0	36	0	0	12	203	17	220	36.58	3.06	39.64
07-117	Las Américas (U Hab)	0	0	248	0	0	0	64	0	0	0	0	0	0	0	0	15	435	121	556	10.89	3.03	13.92
07-118	Las Peñas I	0	0	371	0	0	87	0	0	0	0	0	0	0	312	0	26	765	31	796	8.37	0.34	8.71
07-119	Leyes de Reforma 1a. Sección	0	0	51	0	0	157	0	0	0	0	174	0	0	0	0	24	615	49	664	10.66	0.85	11.51
07-120	Leyes de Reforma 2a. Sección	133	0	180	0	0	0	183	0	0	0	0	0	0	0	0	52	812	92	904	19.62	2.22	21.84
07-124	Lomas de Santa Cruz Meyehualco	0	0	258	0	0	79	0	0	0	0	0	0	0	0	0	32	402	21	423	9.13	0.48	9.61
07-125	Lomas de Zaragoza	0	0	408	0	0	236	0	0	0	0	0	348	586	0	0	133	1 704	421	2 125	13.62	3.36	16.98
07-126	Lomas el Manto	0	0	39	0	0	0	69	0	0	0	0	0	0	0	0	87	191	4	195	20.74	0.43	21.17
07-127	Lomas Estrella III (U Hab)	0	0	0	0	0	0	0	0	0	0	0	0	0	114	0	9	212	6	218	30.46	0.86	31.32
07-128	Lomas Estrella 1a. Secc. (Fracc)	0	0	0	0	0	113	71	0	0	0	0	0	0	0	0	27	173	38	211	8.06	1.77	9.83
07-130	Los Ángeles	0	0	0	0	0	0	0	0	0	159	225	277	225	0	0	68	1 054	120	1 174	9.75	1.11	10.87
07-131	Los Ángeles Apanoaya	0	0	247	0	0	298	0	0	0	0	0	0	0	102	0	29	624	52	676	19.06	1.59	20.65
07-132	Los Cipreses	0	0	108	0	0	0	81	0	0	0	0	54	0	0	0	55	294	55	349	13.90	2.60	16.50
07-133	Los Picos VI B	0	0	0	0	0	0	97	0	146	0	0	0	0	0	0	140	509	66	575	20.74	2.69	23.43
07-134	Los Reyes (Ampl)	0	0	400	0	0	0	0	0	240	179	0	0	0	0	0	48	836	214	1 050	14.26	3.65	17.92
07-135	Los Reyes (Pblo)	0	0	440	0	0	0	143	0	0	141	0	0	0	0	0	66	920	51	971	17.36	0.96	18.32
07-136	Margarita Maza de Juárez (U Hab)	0	0	270	0	0	0	0	0	0	0	0	65	0	0	0	7	337	5	342	16.24	0.24	16.48
07-137	Magdalena Atlazolpa (Pblo)	0	0	0	0	0	113	254	0	0	169	0	0	0	0	0	26	775	31	806	18.04	0.72	18.76
07-138	Mexicaltzingo (Pblo)	0	0	0	0	0	0	63	0	0	0	0	0	0	0	0	9	114	43	157	10.04	3.79	13.83
07-139	Miguel de la Madrid Hurtado	0	0	558	0	0	0	0	0	0	0	0	0	260	0	0	302	1 754	536	2 290	14.72	4.50	19.22
07-140	Minas Polvorilla (U Hab)	0	0	3	0	0	0	0	0	0	0	0	0	0	0	0	0	0	4	4	0	0.21	0.21
07-141	Minerva	0	0	78	0	0	0	0	0	0	0	0	0	93	0	0	12	196	33	229	15.16	2.55	17.71
07-142	Mirasoles (U Hab)	0	0	0	0	0	0	239	0	0	0	167	0	0	0	0	27	840	245	1 085	9.19	2.68	11.87
07-143	Miravalle	340	0	0	0	0	745	0	0	0	0	0	0	0	0	0	80	1 133	289	1 422	11.48	2.93	14.40
07-144	Mixcoatl	0	0	510	0	0	0	0	0	0	0	0	51	493	0	0	27	973	234	1 207	19.51	4.69	24.21
07-145	Modelo (U)	0	0	0	0	0	0	0	0	0	56	398	0	0	0	0	47	780	46	826	13.82	0.81	14.63
07-146	Monte Albán	0	0	100	0	0	0	0	0	0	0	0	0	0	0	0	11	275	86	361	21.02	6.57	27.60
07-147	Moyocoyani (U Hab)	0	0	0	0	0	0	0	0	0	0	0	0	0	0	0	4	96	0	96	27.51	0	27.51
07-148	Na Hal Ti (U Hab)	0	0	0	0	0	0	0	0	0	44	0	0	0	0	45	2	190	6	196	41.76	1.32	43.08
07-149	Norma ISSSTE (U Hab)	0	0	6	0	0	0	0	0	0	0	0	0	0	95	0	9	254	2	256	18.80	0.15	18.95
07-150	Nueva Generación (U Hab)	0	0	0	0	0	0	148	0	0	0	0	0	0	0	0	18	339	200	539	20.42	12.05	32.47
07-151	Palmitas	0	0	0	0	0	0	0	0	0	194	225	167	0	0	0	45	727	62	789	9.92	0.85	10.77
07-152	Paraiso	0	0	151	0	0	0	0	110	0	0	0	0	0	361	0	59	923	38	961	15.06	0.62	15.68
07-153	Paraiso (Ampl)	0	0	0	0	0	0	0	0	0	0	0	0	0	0	0	14	193	1	194	43.27	0.22	43.50
07-154	Paraje San Juan	0	0	278	0	0	605	0	0	0	0	0	0	0	0	0	49	1 085	56	1 141	13.65	0.70	14.35

Opiniones recibidas por proyecto específico según rubro general y participación por colonia
Iztapalapa (Continúa)

Clave	Colonia	Distrito	Lista nominal	Opiniones obtenidas por proyecto específico																			
				Obras y servicios										Equipamiento						Infraestructura urbana			
				1.1	1.2	1.3	1.4	1.5	1.6	1.7	1.8	1.9	1.10	2.1	2.2	2.3	2.4	2.5	2.6	3.1	3.2	3.3	3.4
07-155	Paraje Zacatepec	XXIII	8 173	155	0	0	0	0	0	0	0	0	0	0	0	0	0	0	0	0	0	0	
07-156	Parajes Buenavista (Tetecon)	XXIX	5 610	0	119	0	0	0	0	0	0	0	0	0	0	0	0	0	0	0	0	81	0
07-157	Paseos de Churubusco	XXII	9 463	0	0	0	0	0	0	0	0	0	0	0	0	0	0	0	0	0	0	0	0
07-158	Peñón Viejo (U Hab)	XIX	2 507	0	33	0	0	0	0	0	0	0	0	0	0	0	0	0	0	0	0	0	0
07-159	Plenitud (U Hab)	XXXII	530	0	0	0	0	0	4	0	0	0	0	0	0	0	0	0	0	0	0	0	0
07-160	Plutarco Elías Calles (U Hab)	XXII	965	0	0	0	0	0	0	0	0	0	134	0	0	0	0	0	0	0	0	0	0
07-161	Predio Degollado	XXIX	5 364	0	0	0	0	0	0	0	0	0	0	0	0	0	0	0	0	0	77	60	0
07-162	Presidentes de México	XXXII	10 922	0	0	0	0	0	0	0	0	0	0	0	0	0	0	0	0	0	234	260	0
07-163	Privada Gavilán (U Hab)	XXII	1 741	0	87	0	0	0	0	0	0	0	0	93	0	0	0	0	0	0	0	0	0
07-164	Progresista	XXII	7 505	0	0	0	0	0	0	0	0	0	480	0	0	0	0	0	0	0	0	0	0
07-165	Progreso del Sur	XXXVIII	2 017	0	0	0	0	0	0	0	0	0	0	0	0	0	0	0	0	0	165	0	0
07-166	Puente Blanco	XXXII	6 854	0	0	0	0	0	0	0	0	0	0	0	0	0	0	0	0	0	0	0	0
07-167	Purísima Atlazolpa	XXIV	2 112	0	0	0	0	0	0	0	0	0	0	28	0	0	0	0	0	0	0	0	0
07-168	Purísima I	XIX	689	0	0	0	0	0	0	0	0	0	0	0	0	0	0	0	0	0	0	0	0
07-169	Real del Moral (Fracc)	XXII	3 149	0	213	0	0	0	0	0	0	0	0	0	0	0	0	0	0	0	0	0	92
07-171	Renovación	XIX	10 511	0	0	0	250	0	0	0	0	0	0	0	0	0	0	0	0	0	0	0	0
07-172	Ricardo Flores Magón	XXXVIII	1 366	0	0	0	0	0	95	0	0	0	0	0	0	0	0	0	0	0	0	0	0
07-173	Ricardo Flores Magón (Ampl)	XXXVIII	2 239	0	0	0	0	0	0	0	0	0	0	0	0	0	0	0	0	0	148	0	0
07-174	Rinconada el Molino	XXXII	1 140	0	0	0	0	0	0	0	0	44	0	47	0	0	0	0	0	0	0	0	0
07-175	San Andrés Tetepilco (Pblo)	XXIV	13 373	0	0	0	0	0	0	0	0	0	0	413	0	0	0	0	0	0	0	0	0
07-176	San Andrés Tomatlán (Pblo)	XXXVIII	4 189	0	0	0	0	0	0	0	0	0	0	0	0	0	0	0	0	0	0	156	0
07-177	San Antonio (Barr)	XXXII	12 027	0	0	0	0	0	0	0	0	0	0	0	0	0	0	0	0	0	0	0	0
07-178	San Antonio Culhuacán (Barr)	XXXVIII	4 528	0	0	0	136	0	0	0	0	0	0	156	0	0	0	0	0	0	0	0	0
07-179	San Francisco Apolocalco	XXXVI	3 194	0	0	0	0	0	0	128	0	0	0	0	0	0	0	0	0	0	0	0	0
07-180	San Ignacio (Barr)	XXIV	7 055	0	0	0	0	0	0	0	0	0	0	0	0	0	0	0	0	0	0	336	0
07-181	San José (Barr)	XXIV	2 740	0	0	0	0	0	0	0	0	0	0	0	0	0	0	0	0	0	0	0	0
07-182	San José Aculco	XXIV	6 243	0	44	0	0	0	0	0	0	0	0	0	0	0	0	0	0	0	0	0	0
07-183	San José Buenavista	XXIX	3 088	0	0	0	0	0	0	0	0	0	0	0	0	0	0	0	0	0	0	379	0
07-184	San Juan 2a. Ampliación (Pje)	XXXII	2 869	0	0	0	0	0	0	0	0	0	0	0	0	0	0	0	0	0	54	0	0
07-185	San Juan Cerro (Pje)	XXXVIII	3 936	0	89	0	0	0	0	0	0	0	0	0	0	0	0	0	0	0	0	0	0
07-186	San Juan Joya (Pje)	XXXII	3 349	0	0	0	0	0	0	0	0	0	0	0	0	0	0	0	0	0	0	0	0
07-188	San Juanico Nextipac (Pblo)	XXIV	2 393	0	0	0	0	0	0	0	0	0	0	0	0	0	0	0	121	0	0	0	0
07-189	San Lorenzo 870 (U Hab)	XXXII	689	0	0	0	82	0	0	0	0	0	0	0	0	0	0	0	0	0	0	0	0
07-190	San Lorenzo Tezonco (Barr)	XXXII	3 219	0	0	0	0	0	0	0	0	0	0	0	0	0	0	0	0	0	0	0	0
07-191	San Lorenzo Tezonco (Pblo)	XXXII	6 521	0	0	0	0	0	0	0	0	0	0	0	0	0	0	0	0	0	123	0	0
07-192	San Lorenzo Tezonco 1 (U Hab)	XXXII	1 462	0	0	0	0	0	0	0	0	0	331	0	0	0	0	0	0	0	0	0	0

Opiniones recibidas por proyecto específico según rubro general y participación por colonia Iztapalapa (Continúa)

Clave	Colonia	Opiniones obtenidas por proyecto específico														Opiniones nulas	Opiniones recibidas			Participación (%)			
				Prevención del delito						Actividades recreativas, deportivas y culturales ¹					NE ²		R ³	MRvyo	Internet	Total	MRvyo	Internet	Total
		3.5	3.6	4.1	4.2	4.3	4.4	4.5	4.6	5.1	5.2	5.3	5.4	5.5									
07-155	Paraje Zacatepec	0	0	0	0	0	0	233	0	0	84	358	89	0	0	0	43	849	113	962	10.39	1.38	11.77
07-156	Parajes Buenavista (Tetecon)	0	0	0	0	0	151	251	0	0	0	0	0	0	363	0	40	962	43	1 005	17.15	0.77	17.91
07-157	Paseos de Churubusco	0	0	281	0	0	0	0	0	0	114	90	0	267	0	0	16	704	64	768	7.44	0.68	8.12
07-158	Peñón Viejo (U Hab)	0	0	95	0	0	0	0	0	0	0	140	0	0	0	0	19	282	5	287	11.25	0.20	11.45
07-159	Plenitud (U Hab)	0	0	0	0	0	0	0	0	0	30	0	0	0	0	0	8	40	2	42	7.55	0.38	7.92
07-160	Plutarco Elías Calles (U Hab)	0	0	0	0	0	0	29	0	50	0	0	0	0	0	0	9	212	10	222	21.97	1.04	23.01
07-161	Predio Degollado	0	0	327	0	0	0	53	0	0	0	0	0	0	0	0	11	518	10	528	9.66	0.19	9.84
07-162	Presidentes de México	0	0	400	0	0	0	0	0	0	285	0	0	0	0	0	122	1 009	292	1 301	9.24	2.67	11.91
07-163	Privada Gavilán (U Hab)	0	0	282	0	0	0	0	0	0	0	0	0	0	0	0	15	452	25	477	25.96	1.44	27.40
07-164	Progresista	0	0	328	0	0	184	0	0	0	121	0	0	0	0	0	78	1 049	142	1 191	13.98	1.89	15.87
07-165	Progreso del Sur	0	0	67	0	0	87	0	0	0	0	0	0	0	0	0	11	279	51	330	13.83	2.53	16.36
07-166	Puente Blanco	0	0	0	0	0	367	0	0	0	386	0	0	0	0	0	449	901	301	1 202	13.15	4.39	17.54
07-167	Purísima Atlazolpa	0	0	0	0	0	0	184	0	0	113	172	0	0	0	0	4	478	23	501	22.63	1.09	23.72
07-168	Purísima I	0	0	45	0	0	0	0	0	0	0	0	0	51	20	0	2	107	11	118	15.53	1.60	17.13
07-169	Real del Moral (Fracc)	0	0	18	0	0	0	0	0	0	24	0	102	0	0	0	3	437	15	452	13.88	0.48	14.35
07-171	Renovación	0	0	796	0	0	0	0	0	0	0	0	0	0	318	474	148	1 882	104	1 986	17.91	0.99	18.89
07-172	Ricardo Flores Magón	0	0	0	0	0	0	108	0	0	0	0	0	0	0	0	75	266	12	278	19.47	0.88	20.35
07-173	Ricardo Flores Magón (Ampl)	0	0	100	0	0	0	94	0	0	0	0	0	0	0	0	13	296	59	355	13.22	2.64	15.86
07-174	Rinconada el Molino	0	0	0	0	0	37	0	0	0	0	0	286	0	0	0	11	332	93	425	29.12	8.16	37.28
07-175	San Andrés Tetepilco (Pblo)	0	0	255	0	0	332	0	0	0	437	362	0	0	0	0	72	1 716	155	1 871	12.83	1.16	13.99
07-176	San Andrés Tomatlán (Pblo)	0	0	215	0	0	0	176	0	0	138	0	0	0	0	0	46	658	73	731	15.71	1.74	17.45
07-177	San Antonio (Barr)	0	0	451	0	0	0	0	0	334	207	0	0	0	0	0	302	1 033	261	1 294	8.59	2.17	10.76
07-178	San Antonio Culhuacán (Barr)	0	0	191	0	0	0	172	0	0	186	0	0	0	0	0	36	787	90	877	17.38	1.99	19.37
07-179	San Francisco Apolocalco	0	0	129	0	0	373	0	0	0	0	0	0	0	0	0	159	753	36	789	23.58	1.13	24.70
07-180	San Ignacio (Barr)	0	0	601	0	0	353	0	0	0	0	0	0	0	0	0	62	1 010	342	1 352	14.32	4.85	19.16
07-181	San José (Barr)	0	0	156	0	0	80	202	0	0	147	232	0	0	0	0	32	719	130	849	26.24	4.74	30.99
07-182	San José Aculco	0	0	305	0	0	0	0	0	89	0	49	0	0	0	0	6	479	14	493	7.67	0.22	7.90
07-183	San José Buenavista	0	0	66	0	0	0	61	0	33	0	0	0	99	0	0	18	591	65	656	19.14	2.10	21.24
07-184	San Juan 2a. Ampliación (Pje)	0	0	185	0	0	0	0	0	0	0	0	0	108	0	0	11	339	19	358	11.82	0.66	12.48
07-185	San Juan Cerro (Pje)	0	0	175	0	0	0	0	0	173	50	0	0	0	0	0	43	475	55	530	12.07	1.40	13.47
07-186	San Juan Joya (Pje)	0	0	116	0	0	0	0	0	0	0	390	0	0	220	0	69	712	83	795	21.26	2.48	23.74
07-188	San Juanico Nextipac (Pblo)	0	0	0	0	0	0	0	0	0	252	29	0	0	29	0	11	410	32	442	17.13	1.34	18.47
07-189	San Lorenzo 870 (U Hab)	0	0	0	0	0	0	84	0	0	0	0	0	0	0	0	6	162	10	172	23.51	1.45	24.96
07-190	San Lorenzo Tezonco (Barr)	0	0	0	0	0	212	0	0	0	0	0	0	0	0	0	385	588	9	597	18.27	0.28	18.55
07-191	San Lorenzo Tezonco (Pblo)	0	0	321	0	0	175	0	0	0	0	0	0	0	0	0	182	712	89	801	10.92	1.36	12.28
07-192	San Lorenzo Tezonco 1 (U Hab)	0	0	0	0	0	0	0	0	0	0	0	0	0	0	0	167	486	12	498	33.24	0.82	34.06

**Opiniones recibidas por proyecto específico según rubro general y participación por colonia
Iztapalapa (Continúa)**

Clave	Colonia	Distrito	Lista nominal	Opiniones obtenidas por proyecto específico																				
				Obras y servicios										Equipamiento						Infraestructura urbana				
				1.1	1.2	1.3	1.4	1.5	1.6	1.7	1.8	1.9	1.10	2.1	2.2	2.3	2.4	2.5	2.6	3.1	3.2	3.3	3.4	
07-193	San Lorenzo Tezonco II (U Hab)	XXXII	776	0	0	0	0	0	0	0	0	0	0	0	0	0	0	0	0	0	0	0	0	
07-194	San Lorenzo Xicoténcatl (Pblo)	XXIII	4 305	0	0	0	0	0	0	0	0	0	0	0	0	0	0	0	0	0	0	170	0	0
07-195	San Lucas (Barr)	XXIV	6 067	0	0	0	128	0	0	0	0	0	0	0	0	0	0	0	0	0	0	0	0	0
07-196	San Miguel (Barr)	XXII	14 009	0	0	0	0	0	0	0	0	0	0	0	0	0	0	0	0	0	0	0	0	0
07-198	San Nicolás Tolentino I	XXVIII	3 633	0	0	0	0	0	0	0	0	0	0	0	0	0	0	0	0	0	0	132	0	0
07-199	San Nicolás Tolentino II	XXVIII	4 399	0	0	0	0	0	0	0	0	0	0	0	32	0	0	0	0	0	0	0	152	0
07-200	San Pablo (Barr)	XXIV	4 172	0	0	0	0	0	0	0	0	0	0	0	0	0	0	0	0	0	95	0	0	0
07-201	San Pablo I, II y V-Lomas del Paraíso	XXVI	4 545	0	0	0	0	0	0	0	0	0	0	0	99	0	0	0	0	0	0	0	235	0
07-202	San Pedro (Barr)	XXIV	4 195	0	0	0	0	0	0	0	0	0	0	0	0	0	0	0	0	0	104	0	0	0
07-203	San Sebastián Tecoloxtitlán (Pblo)	XXIII	5 887	0	0	0	172	0	0	0	0	0	0	0	0	0	0	0	0	0	0	0	0	0
07-204	San Simón Culhuacán (Barr)	XXVIII	4 146	0	0	0	0	0	0	0	0	0	0	0	0	0	0	0	0	0	0	136	0	0
07-205	Santa Bárbara (Barr) I	XXIV	10 035	0	0	0	0	0	303	0	0	0	0	0	0	0	0	0	0	0	0	295	0	0
07-206	Santa Cruz Meyehualco (Pblo)	XXIX	9 286	0	0	0	0	0	0	0	0	0	0	0	0	0	0	0	0	0	148	0	0	0
07-208	Santa Cruz VI (U Hab)	XXXII	164	0	0	0	0	0	0	0	0	0	31	0	0	0	0	0	0	0	0	0	0	0
07-211	Santa María del Monte	XXVIII	1 096	0	0	0	0	0	0	0	0	0	0	0	69	0	0	0	0	0	0	0	0	0
07-212	Santa María Tomatlán	XXVIII	2 161	0	0	0	0	0	0	0	0	0	0	0	0	0	0	0	0	0	53	0	35	0
07-213	Santa María Tomatlán (Ampl)	XXVIII	2 005	0	0	0	0	0	0	97	0	0	0	0	0	0	0	0	0	0	0	0	0	0
07-214	Santa María Tomatlán (Pblo)	XXVIII	3 836	0	0	0	0	0	0	0	0	0	0	0	0	0	0	0	0	0	0	0	0	0
07-215	Santa Martha Acatitla	XXIII	11 164	0	0	0	0	0	0	0	0	0	0	0	0	460	0	0	0	0	319	0	0	0
07-216	Santa Martha Acatitla Sur (Ampl)	XXIII	4 649	0	0	0	0	0	0	0	0	0	0	0	0	0	0	0	0	0	0	0	0	0
07-217	Santa Martha Acatitla (Pblo)	XXIII	8 984	0	0	0	0	0	165	0	0	0	0	0	0	88	0	0	0	0	0	0	0	0
07-219	Santiago Acahualtepec (Pblo)	XXVI	5 111	0	0	0	0	0	0	0	0	0	0	0	0	0	0	0	0	0	0	0	0	326
07-220	Sector Popular	XXIV	9 372	0	0	0	0	0	0	0	0	0	0	0	0	0	0	0	0	0	0	596	0	0
07-221	Sideral	XXII	2 019	0	0	0	0	0	0	0	0	0	0	0	245	0	0	0	0	0	0	0	0	0
07-222	Sierra del Valle	XXIX	688	0	0	0	0	0	0	0	0	0	0	0	0	0	0	0	0	0	0	31	0	0
07-223	Sinatel	XXIV	2 265	0	0	0	0	0	0	0	0	0	0	0	0	0	0	0	0	0	0	8	0	0
07-224	Sinatel (Ampl)	XXIV	2 714	0	0	0	72	0	0	0	0	0	0	0	0	0	0	0	0	0	0	19	0	0
07-225	Solidaridad el Salado (U Hab)	XXIII	8 713	0	0	0	0	0	0	0	0	0	0	0	0	0	0	0	0	0	512	0	0	0
07-226	Santa Isabel Industrial	XXVIII	824	0	0	0	0	0	0	0	0	0	0	0	0	0	0	0	0	0	0	0	0	0
07-227	Santa María Aztahuacan (Pblo)	XXIII	9 507	0	0	0	0	0	0	0	0	0	0	0	0	0	0	0	0	0	0	0	0	0

**Opiniones recibidas por proyecto específico según rubro general y participación por colonia
Iztapalapa (Continúa)**

Clave	Colonia	Opiniones obtenidas por proyecto específico															Opiniones nulas	Opiniones recibidas			Participación (%)		
				Prevención del delito						Actividades recreativas, deportivas y culturales ¹					NE ²	R ³		MRVyo	Internet	Total	MRVyo	Internet	Total
		3.5	3.6	4.1	4.2	4.3	4.4	4.5	4.6	5.1	5.2	5.3	5.4	5.5									
07-193	San Lorenzo Tezonco II (U Hab)	0	0	49	0	0	0	0	0	0	45	0	0	0	0	0	6	96	4	100	12.37	0.52	12.89
07-194	San Lorenzo Xicoténcatl (Pblo)	0	0	225	0	0	156	0	0	0	0	0	0	0	0	0	15	542	24	566	12.59	0.56	13.15
07-195	San Lucas (Barr)	0	0	0	0	0	337	331	0	0	69	97	0	0	0	0	39	812	189	1 001	13.38	3.12	16.50
07-196	San Miguel (Barr)	0	0	555	0	0	290	760	0	0	160	558	0	0	0	0	146	1 734	735	2 469	12.38	5.25	17.62
07-198	San Nicolás Tolentino I	0	0	0	0	0	0	286	0	41	0	159	0	0	0	0	94	593	119	712	16.32	3.28	19.60
07-199	San Nicolás Tolentino II	0	0	198	0	0	0	0	0	0	0	0	0	0	0	0	11	325	68	393	7.39	1.55	8.93
07-200	San Pablo (Barr)	0	0	588	0	0	0	0	0	0	66	0	0	0	0	0	21	620	150	770	14.86	3.60	18.46
07-201	San Pablo I, II y V-Lomas del Paraíso	0	0	0	0	0	30	0	0	0	0	0	0	0	0	0	253	559	58	617	12.30	1.28	13.58
07-202	San Pedro (Barr)	0	0	199	0	0	0	391	0	0	0	0	0	0	0	0	232	705	221	926	16.81	5.27	22.07
07-203	San Sebastián Tecoloxtitlán (Pblo)	0	0	0	0	0	160	0	0	199	0	0	244	0	230	0	56	1 012	49	1 061	17.19	0.83	18.02
07-204	San Simón Culhuacán (Barr)	0	0	106	0	0	216	0	0	0	0	0	0	0	0	0	74	440	92	532	10.61	2.22	12.83
07-205	Santa Bárbara (Barr) I	0	0	800	0	0	419	0	0	0	0	0	0	0	0	0	78	1 612	283	1 895	16.06	2.82	18.88
07-206	Santa Cruz Meyehualco (Pblo)	0	0	184	0	0	0	0	0	0	405	0	233	0	0	0	76	962	84	1 046	10.36	0.90	11.26
07-208	Santa Cruz VI (U Hab)	0	0	19	0	0	0	0	0	0	0	0	0	0	0	0	1	51	0	51	31.10	0	31.10
07-211	Santa María del Monte	0	0	191	0	0	0	0	0	0	0	0	0	0	0	0	10	263	7	270	24.00	0.64	24.64
07-212	Santa María Tomatlán	0	0	0	0	0	0	0	0	0	0	0	0	0	0	0	46	125	9	134	5.78	0.42	6.20
07-213	Santa María Tomatlán (Ampl)	39	0	90	0	0	0	160	0	0	0	0	0	0	0	0	146	393	139	532	19.60	6.93	26.53
07-214	Santa María Tomatlán (Pblo)	0	0	98	0	0	185	0	0	0	0	164	124	193	0	0	32	742	54	796	19.34	1.41	20.75
07-215	Santa Martha Acatitla	0	0	411	0	0	177	0	0	0	0	0	0	0	0	0	75	1 332	110	1 442	11.93	0.99	12.92
07-216	Santa Martha Acatitla Sur (Ampl)	0	0	491	0	0	76	0	0	0	0	0	0	0	0	0	23	581	9	590	12.50	0.19	12.69
07-217	Santa Martha Acatitla (Pblo)	0	0	0	0	0	527	0	0	94	0	680	0	0	0	0	46	1 518	82	1 600	16.90	0.91	17.81
07-219	Santiago Acahualtepec (Pblo)	212	0	0	0	0	0	512	0	0	0	0	0	0	0	0	106	843	313	1 156	16.49	6.12	22.62
07-220	Sector Popular	0	0	0	0	0	299	0	0	0	0	323	0	0	0	0	56	1 178	96	1 274	12.57	1.02	13.59
07-221	Sideral	0	0	140	0	0	0	0	0	0	0	0	0	0	0	0	9	389	5	394	19.27	0.25	19.51
07-222	Sierra del Valle	0	0	0	0	0	78	0	0	0	0	0	0	0	131	0	28	238	30	268	34.59	4.36	38.95
07-223	Sinatel	0	0	10	0	0	35	194	0	0	0	0	0	0	0	0	3	242	8	250	10.68	0.35	11.04
07-224	Sinatel (Ampl)	0	0	33	0	0	119	126	0	0	0	0	0	0	0	0	7	359	17	376	13.23	0.63	13.85
07-225	Solidaridad el Salado (U Hab)	0	0	0	0	0	0	0	0	255	0	0	0	93	0	0	239	1 073	26	1 099	12.31	0.30	12.61
07-226	Santa Isabel Industrial	0	0	27	0	0	0	63	0	0	0	0	18	0	0	0	5	110	3	113	13.35	0.36	13.71
07-227	Santa María Aztahuacan (Pblo)	0	0	0	0	0	0	515	0	0	166	0	210	250	0	0	85	1 039	187	1 226	10.93	1.97	12.90

Opiniones recibidas por proyecto específico según rubro general y participación por colonia
Iztapalapa (Continúa)

Clave	Colonia	Distrito	Lista nominal	Opiniones obtenidas por proyecto específico																			
				Obras y servicios										Equipamiento						Infraestructura urbana			
				1.1	1.2	1.3	1.4	1.5	1.6	1.7	1.8	1.9	1.10	2.1	2.2	2.3	2.4	2.5	2.6	3.1	3.2	3.3	3.4
07-229	Tenorios	XXIX	9 813	0	0	0	0	0	0	0	0	0	0	0	0	0	0	0	241	0	0	0	0
07-231	Texcoco el Salado	XXIII	443	0	0	0	0	0	59	0	0	0	0	0	0	0	0	0	0	0	0	0	0
07-232	Tlaltenco (U Hab)	XXXII	1 260	0	0	0	0	0	90	0	0	0	0	0	0	0	0	0	0	0	0	0	0
07-233	Tlanezicalli (U Hab)	XXXII	219	0	12	0	0	0	0	0	0	0	0	0	0	0	0	0	0	0	0	0	0
07-234	Tula (Barr)	XXVIII	738	0	0	0	0	0	0	0	0	0	0	0	0	0	15	0	0	0	0	18	0
07-235	USCOVI (U Hab)	XXXII	990	0	0	0	0	0	0	0	0	0	0	0	162	0	0	0	0	0	0	0	0
07-236	Valle de Luces (U Hab)	XXVIII	3 600	0	60	0	0	0	0	0	0	206	0	0	0	0	0	0	0	0	0	0	0
07-237	Valle de Luces I	XXVIII	5 851	0	0	0	0	0	0	0	0	0	0	0	0	0	0	0	0	0	0	151	0
07-238	Valle de Luces II	XXVIII	392	0	0	0	0	0	0	0	0	0	0	0	0	0	96	0	0	0	0	63	0
07-240	Valle del Sur	XXVIII	5 490	0	0	0	0	0	0	0	0	0	0	0	0	0	0	0	0	0	0	155	0
07-241	Veracruzana (Ampl)	XXVIII	961	0	0	0	0	0	0	0	0	0	0	0	0	0	45	0	0	0	0	108	0
07-242	Vicente Guerrero-Súper Manzana 1 (U Hab)	XXII	3 543	0	0	0	97	0	0	0	0	0	0	0	0	0	0	0	0	0	0	0	107
07-243	Vicente Guerrero-Súper Manzana 2 (U Hab)	XXII	3 205	0	0	0	0	0	0	0	0	0	0	0	0	0	0	0	0	0	0	0	0
07-244	Vicente Guerrero-Súper Manzana 3 (U Hab)	XXII	3 425	0	250	0	0	0	0	0	0	0	0	0	0	0	0	0	0	0	0	0	389
07-245	Vicente Guerrero-Súper Manzana 4 (U Hab)	XXII	5 363	0	0	0	0	0	0	0	0	0	0	609	0	0	0	0	0	0	0	0	0
07-246	Vicente Guerrero-Súper Manzana 5 (U Hab)	XXII	7 496	0	0	0	0	0	0	0	0	0	0	0	0	0	0	0	178	0	0	0	0
07-247	Vicente Guerrero-Súper Manzana 6 (U Hab)	XXII	6 054	0	0	0	0	0	0	0	0	0	0	0	0	0	0	0	0	0	0	0	0
07-248	Vicente Guerrero-Súper Manzana 7 (U Hab)	XXII	3 795	0	0	0	0	0	0	0	0	0	0	0	0	0	0	0	0	0	0	0	0
07-250	Xopa (U Hab)	XXIV	1 579	0	0	9	181	0	0	0	0	0	51	0	0	0	0	0	0	0	0	8	0
07-251	Zacahuitzco	XXIV	4 019	0	0	0	0	0	0	0	0	0	0	0	0	0	0	0	0	0	294	0	0
07-252	Zona Militar Fave Sedena (U Hab)	XXVIII	1 627	0	0	0	0	0	0	0	0	0	0	0	0	0	0	0	0	0	0	0	0
07-253	12 de Diciembre	XXVIII	2 466	0	0	0	0	0	0	0	0	0	0	0	0	0	0	0	0	0	0	0	0
07-254	1a. Ampliación Santiago Acahualtepec	XXVI	5 793	0	0	0	0	0	0	0	0	0	0	0	0	0	0	0	0	0	197	0	0
07-256	8a. de San Miguel (Ampl)	XXIX	1 012	0	0	0	0	0	0	0	0	0	0	0	0	0	0	0	0	0	69	0	0
07-257	9 1/2-Francisco Villa (Ejército Constitucionalista) (Conj Hab)	XIX	1 253	0	0	79	0	0	0	0	0	0	0	0	0	0	0	0	0	0	0	0	0
07-258	Buenavista I	XXIX	8 870	0	0	0	0	0	0	175	0	0	0	0	0	0	0	0	0	0	0	0	74
07-259	Buenavista II	XXIX	9 565	0	0	0	0	0	0	266	0	0	0	0	0	0	0	0	0	0	0	0	0
07-260	Cerro de la Estrella I	XXVIII	8 595	0	0	0	0	0	0	0	0	0	0	0	0	0	0	0	0	0	0	259	0
07-261	Cerro de la Estrella II	XXVIII	6 698	0	0	60	0	0	0	0	0	0	0	0	0	0	0	0	0	0	0	0	0
07-262	Chinampac de Juárez I	XIX	9 061	0	0	0	0	0	0	0	0	0	0	0	486	0	0	0	0	0	474	0	0
07-263	Chinampac de Juárez II	XIX	7 812	0	0	0	0	0	45	0	0	0	0	0	0	0	0	0	0	0	303	0	0

Opiniones recibidas por proyecto específico según rubro general y participación por colonia
Iztapalapa (Continúa)

Clave	Colonia	Opiniones obtenidas por proyecto específico														Opiniones nulas	Opiniones recibidas			Participación (%)			
		Prevención del delito								Actividades recreativas, deportivas y culturales ¹					NE ²		R ³	MRVyo	Internet	Total	MRVyo	Internet	Total
		3.5	3.6	4.1	4.2	4.3	4.4	4.5	4.6	5.1	5.2	5.3	5.4	5.5									
07-229	Tenorios	0	0	277	0	0	0	0	0	0	221	0	0	0	270	0	95	1 007	97	1 104	10.26	0.99	11.25
07-231	Texcoco el Salado	0	0	0	0	0	0	0	0	0	0	7	0	0	0	98	5	166	3	169	37.47	0.68	38.15
07-232	Tlaltenco (U Hab)	0	0	243	0	0	0	0	0	0	0	0	0	0	0	0	9	331	11	342	26.27	0.87	27.14
07-233	Tlanezcalli (U Hab)	0	0	0	0	0	0	0	0	0	0	0	0	0	0	0	0	0	12	12	0	5.48	5.48
07-234	Tula (Barr)	0	0	0	0	0	100	0	0	0	0	0	27	0	0	0	2	157	5	162	21.27	0.68	21.95
07-235	USCOVI (U Hab)	0	0	0	0	0	0	0	0	0	0	0	0	0	0	0	169	325	6	331	32.83	0.61	33.43
07-236	Valle de Luces (U Hab)	0	0	0	0	0	0	0	0	0	181	0	0	0	0	0	15	397	65	462	11.03	1.81	12.83
07-237	Valle de Luces I	0	0	0	0	0	0	0	0	141	0	0	306	0	0	0	127	577	148	725	9.86	2.53	12.39
07-238	Valle de Luces II	0	0	0	0	0	0	0	0	0	0	0	0	0	0	0	17	175	1	176	44.64	0.26	44.90
07-240	Valle del Sur	0	0	262	0	0	0	200	0	0	0	0	0	0	0	0	30	571	76	647	10.40	1.38	11.79
07-241	Veracruzana (Ampl)	0	0	37	0	0	0	43	0	39	0	0	0	0	0	0	10	255	27	282	26.53	2.81	29.34
07-242	Vicente Guerrero-Súper Manzana 1 (U Hab)	0	0	179	0	0	181	0	0	99	0	0	0	0	0	0	32	630	65	695	17.78	1.83	19.62
07-243	Vicente Guerrero-Súper Manzana 2 (U Hab)	0	0	0	0	0	0	172	0	0	0	392	0	0	0	0	193	692	65	757	21.59	2.03	23.62
07-244	Vicente Guerrero-Súper Manzana 3 (U Hab)	0	0	0	0	0	0	0	0	0	0	0	0	0	0	0	255	852	42	894	24.88	1.23	26.10
07-245	Vicente Guerrero-Súper Manzana 4 (U Hab)	0	0	357	0	0	0	0	0	0	0	0	127	0	0	0	63	964	192	1 156	17.98	3.58	21.56
07-246	Vicente Guerrero-Súper Manzana 5 (U Hab)	0	0	0	0	0	139	259	0	0	0	687	0	0	0	0	79	1 079	263	1 342	14.39	3.51	17.90
07-247	Vicente Guerrero-Súper Manzana 6 (U Hab)	0	0	585	0	0	0	0	0	157	0	141	0	0	0	0	54	836	101	937	13.81	1.67	15.48
07-248	Vicente Guerrero-Súper Manzana 7 (U Hab)	0	0	290	0	0	0	0	0	0	0	300	264	0	0	0	25	849	30	879	22.37	0.79	23.16
07-250	Xopa (U Hab)	0	0	0	0	0	0	0	0	0	0	47	0	0	0	0	4	293	7	300	18.56	0.44	19
07-251	Zacahuitzco	0	0	0	0	0	0	0	0	0	0	0	134	0	0	0	18	375	71	446	9.33	1.77	11.10
07-252	Zona Militar Fave Sedena (U Hab)	0	0	0	0	0	0	8	0	0	0	0	0	0	0	0	1	5	4	9	0.31	0.25	0.55
07-253	12 de Diciembre	0	0	63	0	0	74	152	0	0	0	0	0	0	0	0	56	309	36	345	12.53	1.46	13.99
07-254	1a. Ampliación Santiago Acahualtepec	293	0	0	0	0	232	0	0	0	0	0	0	0	196	0	32	779	171	950	13.45	2.95	16.40
07-256	8a. de San Miguel (Ampl)	0	0	100	0	0	0	0	0	0	0	0	0	0	0	0	39	166	42	208	16.40	4.15	20.55
07-257	9 1/2-Francisco Villa (Ejército Constitucionalista) (Conj Hab)	0	0	13	0	0	0	0	0	0	0	154	0	0	0	0	6	196	56	252	15.64	4.47	20.11
07-258	Buenavista I	0	0	160	0	0	0	0	0	136	57	0	0	0	0	0	63	649	16	665	7.32	0.18	7.50
07-259	Buenavista II	0	0	434	0	0	0	0	0	0	0	0	0	0	0	0	231	791	140	931	8.27	1.46	9.73
07-260	Cerro de la Estrella I	0	0	109	0	0	0	230	0	0	0	0	173	0	0	0	80	753	98	851	8.76	1.14	9.90
07-261	Cerro de la Estrella II	0	0	0	0	0	139	96	0	0	39	131	0	0	0	0	33	406	92	498	6.06	1.37	7.44
07-262	Chinampac de Juárez I	0	0	103	0	0	0	0	0	302	0	0	0	0	0	0	30	811	584	1 395	8.95	6.45	15.40
07-263	Chinampac de Juárez II	0	0	125	0	0	0	0	0	0	0	104	0	0	75	0	47	587	112	699	7.51	1.43	8.95

Opiniones recibidas por proyecto específico según rubro general y participación por colonia
Iztapalapa (Continúa)

Clave	Colonia	Distrito	Lista nominal	Opiniones obtenidas por proyecto específico																			
				Obras y servicios										Equipamiento						Infraestructura urbana			
				1.1	1.2	1.3	1.4	1.5	1.6	1.7	1.8	1.9	1.10	2.1	2.2	2.3	2.4	2.5	2.6	3.1	3.2	3.3	3.4
07-264	Consejo Agrarista Mexicano I	XXXII	11 950	0	0	0	0	0	0	0	0	0	0	0	0	0	0	0	0	0	0	0	0
07-265	Consejo Agrarista Mexicano II	XXXII	9 008	0	0	0	0	0	0	0	0	0	0	0	0	0	0	0	0	238	0	0	0
07-266	Constitución de 1917 I	XXII	7 881	0	0	0	0	0	0	0	0	0	0	0	100	0	0	0	0	0	0	0	0
07-267	Constitución de 1917 II	XXII	5 064	0	107	0	67	0	0	0	0	0	0	0	0	0	0	0	0	0	0	0	0
07-268	Desarrollo Urbano Quetzalcóatl I	XXIX	11 055	0	0	0	0	0	0	0	0	0	0	0	0	0	0	0	0	0	0	128	0
07-269	Desarrollo Urbano Quetzalcóatl II	XXIX	12 294	0	0	0	0	0	287	0	0	0	0	0	0	0	0	0	0	0	0	212	0
07-270	Desarrollo Urbano Quetzalcóatl III	XXIX	13 888	0	0	0	0	0	0	0	0	0	0	0	0	0	0	0	0	0	0	0	0
07-271	Ejército de Oriente (U Hab) I	XIX	7 372	0	0	0	0	0	0	0	0	0	0	0	0	0	0	0	0	0	0	682	0
07-272	Ejército de Oriente (U Hab) II	XIX	8 088	0	0	0	489	0	0	0	0	0	0	0	0	0	0	0	0	0	288	63	0
07-273	Ermita Zaragoza (U Hab) I	XXIII	9 729	0	0	0	0	0	0	0	0	0	0	0	0	0	0	0	0	0	0	0	0
07-274	Ermita Zaragoza (U Hab) II	XXIII	9 850	0	0	0	0	0	0	0	0	0	0	0	0	0	0	0	0	683	0	0	0
07-275	José López Portillo I	XXXII	8 731	0	0	0	0	0	0	0	0	0	0	0	0	0	0	0	0	0	0	0	0
07-276	José López Portillo II	XXXII	7 991	0	0	0	0	0	791	0	0	0	0	0	0	0	0	0	0	0	382	0	0
07-277	Juan Escutia I	XIX	8 596	0	0	0	0	0	0	0	0	0	0	0	0	0	0	0	0	0	788	0	0
07-278	Juan Escutia II	XIX	6 606	0	0	0	0	0	0	0	0	0	0	0	0	0	0	0	0	0	83	0	0
07-279	Leyes de Reforma 3a. Sección I	XXII	14 244	0	0	0	0	0	0	0	0	0	0	0	0	0	0	0	0	0	0	0	0
07-280	Leyes de Reforma 3a. Sección II	XXII	11 050	0	0	0	563	0	68	0	0	0	0	0	0	0	0	0	0	0	0	0	0
07-281	Lomas de la Estancia I	XXVI	5 997	0	0	0	0	0	0	0	0	0	0	0	106	0	0	0	0	0	0	0	0
07-282	Lomas de la Estancia II	XXVI	10 767	0	0	0	0	0	0	193	0	0	0	0	0	0	0	0	0	0	0	0	0
07-283	Lomas de San Lorenzo I	XXXII	10 261	0	0	0	0	0	0	0	0	0	0	0	0	0	0	0	0	0	0	0	0
07-284	Lomas de San Lorenzo II	XXXII	12 215	0	0	0	0	0	0	0	0	0	0	0	334	0	0	0	247	0	0	0	0
07-285	Lomas Estrella 2a. Secc. I	XXVIII	7 905	0	0	0	358	0	0	0	0	0	0	0	0	0	0	0	0	0	257	0	0
07-286	Lomas Estrella 2a. Secc. II	XXVIII	8 950	0	0	0	0	0	0	0	0	0	0	0	0	0	0	0	0	0	0	0	0
07-287	Reforma Política I	XXIX	4 887	0	0	0	0	0	0	0	0	0	0	0	0	0	0	0	0	0	52	0	0
07-288	Reforma Política II	XXIX	7 101	0	0	0	0	0	0	0	0	0	0	0	0	0	0	0	0	0	34	0	0
07-289	San Juan Xalpa I	XXVIII	10 017	0	0	0	0	0	0	0	0	0	0	0	0	0	0	0	0	0	0	0	0
07-290	San Juan Xalpa II	XXVIII	11 366	0	0	0	0	0	0	0	0	0	0	0	0	0	0	0	0	0	0	0	0
07-291	San Miguel Teotongo I	XXVI	10 692	0	0	0	0	0	0	0	0	0	0	0	0	0	0	0	0	0	0	0	0
07-292	San Miguel Teotongo II	XXVI	13 477	0	0	0	0	0	0	0	0	0	0	0	0	0	0	0	0	0	0	0	0
07-293	San Miguel Teotongo III	XXVI	10 889	0	0	0	0	0	0	0	0	0	0	0	0	0	0	0	0	0	0	0	0
07-294	San Miguel Teotongo IV	XXVI	6 812	0	0	0	0	0	0	156	0	0	0	0	0	0	0	0	0	0	0	0	0
07-295	Santa Cruz Meyehualco (U Hab) I	XXIII	9 642	0	0	0	0	0	0	0	0	0	0	0	0	0	0	0	0	362	0	0	0

Opiniones recibidas por proyecto específico según rubro general y participación por colonia Iztapalapa (Continúa)

Clave	Colonia	Opiniones obtenidas por proyecto específico														Opiniones nulas	Opiniones recibidas			Participación (%)			
				Prevención del delito						Actividades recreativas, deportivas y culturales ¹					NE ²		R ³	MRvyo	Internet	Total	MRvyo	Internet	Total
		3.5	3.6	4.1	4.2	4.3	4.4	4.5	4.6	5.1	5.2	5.3	5.4	5.5									
07-264	Consejo Agrarista Mexicano I	0	0	846	0	0	0	0	0	0	0	0	0	0	567	0	361	1 223	551	1 774	10.23	4.61	14.85
07-265	Consejo Agrarista Mexicano II	0	0	0	0	0	259	0	0	0	355	134	0	0	0	0	188	993	181	1 174	11.02	2.01	13.03
07-266	Constitución de 1917 I	0	0	446	0	0	0	0	0	409	0	0	0	0	0	0	28	959	24	983	12.17	0.30	12.47
07-267	Constitución de 1917 II	0	0	613	0	0	0	0	0	0	0	0	0	0	0	0	20	692	115	807	13.67	2.27	15.94
07-268	Desarrollo Urbano Quetzalcóatl I	0	0	1 098	0	0	0	0	0	75	0	0	0	0	0	0	87	1 086	302	1 388	9.82	2.73	12.56
07-269	Desarrollo Urbano Quetzalcóatl II	0	0	896	0	0	0	0	0	0	0	126	0	0	0	0	118	1 410	229	1 639	11.47	1.86	13.33
07-270	Desarrollo Urbano Quetzalcóatl III	0	0	351	0	0	543	0	0	0	0	0	231	0	119	0	93	1 220	117	1 337	8.78	0.84	9.63
07-271	Ejército de Oriente (U Hab) I	0	0	440	0	0	71	0	0	0	0	0	0	0	0	0	123	1 128	188	1 316	15.30	2.55	17.85
07-272	Ejército de Oriente (U Hab) II	0	0	884	0	0	0	0	0	0	0	0	0	0	0	0	58	1 147	635	1 782	14.18	7.85	22.03
07-273	Ermita Zaragoza (U Hab) I	0	0	433	0	0	0	0	0	0	940	0	0	149	0	0	52	1 555	19	1 574	15.98	0.20	16.18
07-274	Ermita Zaragoza (U Hab) II	0	0	0	0	0	0	0	0	0	303	417	0	0	0	0	36	1 424	15	1 439	14.46	0.15	14.61
07-275	José López Portillo I	0	0	0	0	0	584	347	0	684	0	121	0	0	0	0	247	1 217	766	1 983	13.94	8.77	22.71
07-276	José López Portillo II	0	0	0	0	0	0	0	0	0	0	0	0	0	0	0	458	1 314	317	1 631	16.44	3.97	20.41
07-277	Juan Escutia I	0	0	0	0	0	0	0	0	0	0	0	0	0	0	0	36	516	308	824	6	3.58	9.59
07-278	Juan Escutia II	0	0	313	0	0	23	109	0	0	0	0	0	0	0	0	14	427	115	542	6.46	1.74	8.20
07-279	Leyes de Reforma 3a. Sección I	0	0	1 244	0	0	0	0	0	0	0	0	0	0	0	0	36	1 153	127	1 280	8.09	0.89	8.99
07-280	Leyes de Reforma 3a. Sección II	0	0	187	0	0	0	650	0	0	0	0	0	0	0	0	73	1 311	230	1 541	11.86	2.08	13.95
07-281	Lomas de la Estancia I	0	0	109	0	0	0	0	0	0	0	585	0	0	0	0	27	695	132	827	11.59	2.20	13.79
07-282	Lomas de la Estancia II	0	0	220	0	0	0	0	0	0	416	0	0	391	129	0	118	1 188	279	1 467	11.03	2.59	13.62
07-283	Lomas de San Lorenzo I	0	0	0	0	0	301	0	0	0	434	0	503	0	0	0	175	1 242	171	1 413	12.10	1.67	13.77
07-284	Lomas de San Lorenzo II	0	0	955	0	0	0	0	0	0	0	0	0	0	0	0	304	1 384	456	1 840	11.33	3.73	15.06
07-285	Lomas Estrella 2a. Secc. I	0	0	376	0	0	0	0	0	0	0	133	0	0	0	0	23	936	211	1 147	11.84	2.67	14.51
07-286	Lomas Estrella 2a. Secc. II	0	0	143	0	0	0	217	0	0	0	66	0	0	0	0	60	411	75	486	4.59	0.84	5.43
07-287	Reforma Política I	0	0	286	0	0	0	0	0	0	0	0	0	0	0	0	18	335	21	356	6.85	0.43	7.28
07-288	Reforma Política II	0	0	89	0	0	119	104	0	0	0	0	0	0	165	0	12	462	61	523	6.51	0.86	7.37
07-289	San Juan Xalpa I	0	0	297	0	0	240	0	0	0	575	0	0	0	0	0	35	989	158	1 147	9.87	1.58	11.45
07-290	San Juan Xalpa II	0	0	458	0	0	144	565	0	0	0	0	0	0	0	0	77	1 094	150	1 244	9.63	1.32	10.94
07-291	San Miguel Teotongo I	0	0	0	0	0	0	0	0	327	0	714	170	93	0	0	125	1 264	165	1 429	11.82	1.54	13.37
07-292	San Miguel Teotongo II	0	0	0	0	0	0	0	0	1 325	457	0	0	0	0	0	215	1 612	385	1 997	11.96	2.86	14.82
07-293	San Miguel Teotongo III	0	0	858	0	0	0	0	0	0	310	297	0	0	0	0	126	1 460	131	1 591	13.41	1.20	14.61
07-294	San Miguel Teotongo IV	0	0	350	0	0	0	0	0	806	0	0	152	0	0	0	73	1 356	181	1 537	19.91	2.66	22.56
07-295	Santa Cruz Meyehualco (U Hab) I	0	0	434	0	0	327	0	0	207	103	0	0	0	0	0	81	1 235	279	1 514	12.81	2.89	15.70

Opiniones recibidas por proyecto específico según rubro general y participación por colonia
Iztapalapa (Continúa)

Clave	Colonia	Distrito	Lista nominal	Opiniones obtenidas por proyecto específico																			
				Obras y servicios										Equipamiento						Infraestructura urbana			
				1.1	1.2	1.3	1.4	1.5	1.6	1.7	1.8	1.9	1.10	2.1	2.2	2.3	2.4	2.5	2.6	3.1	3.2	3.3	3.4
07-296	Santa Cruz Meyehualco (U Hab) II	XXIII	8 611	0	0	0	0	0	0	0	0	0	0	0	0	0	0	0	0	0	194	0	0
07-297	Santa María Aztahuacan (Ej) I	XXIII	12 385	0	0	0	0	0	0	0	0	0	0	0	0	0	0	0	0	0	0	295	0
07-298	Santa María Aztahuacan (Ej) II	XXIII	11 012	0	0	0	163	0	0	0	0	0	0	0	0	0	0	0	0	0	0	0	0
07-299	Santa Martha Acatitla Norte (Ampl) I	XXIII	7 168	0	0	0	0	0	0	0	0	0	0	0	0	0	0	0	0	0	0	0	0
07-300	Santa Martha Acatitla Norte (Ampl) II	XXIII	8 133	0	0	0	0	0	0	0	0	0	0	0	0	0	0	0	0	0	0	98	0
07-301	Tepalcates I	XIX	8 283	0	0	0	0	0	0	0	0	0	0	0	0	0	0	0	0	0	0	0	0
07-302	Tepalcates II	XIX	5 477	0	0	0	0	0	0	0	0	0	0	0	0	0	0	0	0	0	0	115	0
07-303	Valle de San Lorenzo I	XXXII	6 622	0	0	0	247	0	0	0	0	0	0	0	0	0	0	0	0	0	129	0	0
07-304	Valle de San Lorenzo II	XXXII	6 131	0	0	0	0	0	0	0	0	0	0	0	0	0	0	0	0	0	0	0	0
07-305	Xalpa I	XXVI	5 477	0	0	0	0	0	154	0	0	0	0	0	246	0	0	0	0	0	0	73	0
07-306	Xalpa II	XXVI	9 889	0	245	0	0	0	0	0	0	0	0	0	0	0	0	0	0	0	0	0	0
07-307	Xalpa III	XXVI	12 008	0	0	0	0	0	0	0	0	0	0	0	0	0	0	0	0	171	0	0	0
07-308	2a. Ampliación Santiago Acahualtepec I	XXVI	6 423	0	0	0	0	0	0	140	0	0	0	0	0	0	0	0	0	0	0	0	0
07-309	2a. Ampliación Santiago Acahualtepec II	XXVI	11 721	0	0	0	167	0	0	0	0	0	0	0	0	0	0	0	0	107	0	0	0
07-313	Juan Escutia III	XIX	7 445	0	0	0	0	0	0	67	0	0	0	0	0	0	0	0	0	0	453	533	0
07-314	Las Peñas II	XXIX	1 445	0	0	0	0	0	0	0	0	0	0	0	0	0	0	0	0	0	0	0	0
07-315	Rotarios (U Hab)	XIX	417	0	0	0	0	0	0	0	0	0	0	0	0	0	0	0	0	1	0	0	0
07-316	Santa Bárbara (Barr) II	XXIV	3 768	0	0	0	110	0	0	0	0	0	0	0	0	0	0	0	0	0	0	0	0
07-317	Santa María Aztahuacan (U Hab)	XXIX	1 583	0	0	0	0	0	0	0	0	0	0	0	0	0	0	0	0	0	0	81	0
07-318	Tenorios (Ampl)	XXIX	3 159	0	179	0	0	0	0	0	0	0	0	0	0	0	0	0	0	0	0	0	0
07-209	Santa Cruz VII (U Hab)	XXXII	-	-	-	-	-	-	-	-	-	-	-	-	-	-	-	-	-	-	-	-	-
Total			1 409 418	1 143	2 333	235	5 164	0	2 390	3 676	0	1 327	3 038	1 312	3 461	1 057	1 034	0	787	3 391	12 513	7 806	1 393

Opiniones recibidas por proyecto específico según rubro general y participación por colonia Iztapalapa (Concluye)

Clave	Colonia	Opiniones obtenidas por proyecto específico														Opiniones nulas	Opiniones recibidas			Participación (%)			
				Prevención del delito						Actividades recreativas, deportivas y culturales ¹					NE ²		R ³	MRvyo	Internet	Total	MRvyo	Internet	Total
		3.5	3.6	4.1	4.2	4.3	4.4	4.5	4.6	5.1	5.2	5.3	5.4	5.5									
07-296	Santa Cruz Meyehualco (U Hab) II	0	0	438	0	0	0	0	0	356	0	0	0	0	0	0	285	1 487	92	1 579	17.27	1.07	18.34
07-297	Santa María Aztahuacan (Ej) I	0	0	176	0	0	0	0	0	991	0	204	0	0	0	0	118	1 462	322	1 784	11.80	2.60	14.40
07-298	Santa María Aztahuacan (Ej) II	0	0	862	0	0	104	0	0	0	318	0	0	0	0	0	46	1 354	139	1 493	12.30	1.26	13.56
07-299	Santa Martha Acatitla Norte (Ampl) I	0	0	312	0	0	265	0	0	281	277	0	0	0	0	0	67	1 185	17	1 202	16.53	0.24	16.77
07-300	Santa Martha Acatitla Norte (Ampl) II	0	0	0	0	0	524	0	0	0	99	0	0	0	0	0	211	877	55	932	10.78	0.68	11.46
07-301	Tepalcates I	0	0	107	0	0	251	494	0	0	0	0	0	0	0	0	20	847	25	872	10.23	0.30	10.53
07-302	Tepalcates II	0	0	341	0	0	0	0	0	0	64	0	0	0	0	0	5	512	13	525	9.35	0.24	9.59
07-303	Valle de San Lorenzo I	0	0	279	0	0	0	0	0	0	0	0	0	0	0	0	210	774	91	865	11.69	1.37	13.06
07-304	Valle de San Lorenzo II	0	0	270	0	0	237	0	0	0	0	0	0	0	0	0	187	630	64	694	10.28	1.04	11.32
07-305	Xalpa I	0	0	0	0	0	0	0	0	158	252	0	0	0	0	0	47	893	37	930	16.30	0.68	16.98
07-306	Xalpa II	0	0	318	0	0	0	0	0	0	75	404	0	0	0	0	105	878	269	1 147	8.88	2.72	11.60
07-307	Xalpa III	0	0	933	0	0	0	0	0	416	0	0	0	379	0	0	92	1 832	159	1 991	15.26	1.32	16.58
07-308	2a. Ampliación Santiago Acahualtepec I	0	0	79	0	0	75	0	0	0	0	0	0	0	0	0	439	608	125	733	9.47	1.95	11.41
07-309	2a. Ampliación Santiago Acahualtepec II	0	0	0	0	0	211	0	0	0	0	0	288	136	0	0	74	844	139	983	7.20	1.19	8.39
07-313	Juan Escutia III	0	0	45	0	0	0	0	0	0	0	0	0	0	26	0	30	1 016	138	1 154	13.65	1.85	15.50
07-314	Las Peñas II	0	0	237	0	0	0	0	0	0	0	0	0	0	9	0	15	259	2	261	17.92	0.14	18.06
07-315	Rotarios (U Hab)	0	0	0	0	0	0	0	0	0	0	30	0	0	62	0	2	95	95	22.78	0.00	22.78	
07-316	Santa Bárbara (Barr) II	0	0	302	0	0	0	100	0	82	0	0	0	0	0	0	33	537	90	627	14.25	2.39	16.64
07-317	Santa María Aztahuacan (U Hab)	0	0	99	0	0	0	0	0	0	125	11	0	0	0	0	6	314	8	322	19.84	0.51	20.34
07-318	Tenorios (Ampl)	0	0	20	0	0	0	0	0	146	0	0	0	0	34	0	9	383	5	388	12.12	0.16	12.28
07-209	Santa Cruz VII (U Hab)	-	-	-	-	-	-	-	-	-	-	-	-	-	-	-	-	-	-	-	-	-	-
Total		1 223	0	49 112	0	0	18 978	17 366	795	12 052	13 719	11 589	6 771	4 186	7 188	703	18 544	186 160	28 126	214 286	13.21	2.00	15.20

NOTA: En la colonia Santa Cruz VII (U Hab), clave 07-209, no se registraron proyectos específicos para contender en la Consulta Ciudadana para el presupuesto participativo 2014. Derivado de lo anterior, se descontó de la lista nominal a los ciudadanos registrados en dicha colonia.

¹ Se refiere al rubro general "Los que promuevan actividades recreativas, deportivas y culturales", establecido en la convocatoria dirigida a los ciudadanos del Distrito Federal para la celebración de la Consulta Ciudadana para el presupuesto participativo 2014.

² No especificado

³ Resto

FUENTE: Elaborado por la DEOYGE con base en la lista nominal proporcionada por el IFE, con fecha de corte al 15 de junio de 2013, y las opiniones emitidas en la jornada electiva de la Consulta Ciudadana para el presupuesto participativo 2014.

[Regresar a índice](#)

Opiniones recibidas por proyecto específico según rubro general y participación por colonia
La Magdalena Contreras

Clave	Colonia	Distrito	Lista nominal	Opiniones obtenidas por proyecto específico																				
				Obras y servicios										Equipamiento						Infraestructura urbana				
				1.1	1.2	1.3	1.4	1.5	1.6	1.7	1.8	1.9	1.10	2.1	2.2	2.3	2.4	2.5	2.6	3.1	3.2	3.3	3.4	
08-001	Atacaxco	XXXIII	1 169	0	0	0	0	0	0	0	0	0	0	0	0	0	0	0	0	0	0	0	0	
08-002	Barranca Seca	XXXIII	4 038	0	0	0	0	0	0	0	0	0	0	0	0	0	0	0	0	0	0	0	35	0
08-003	Barros Sierra	XXXIII	3 696	0	0	0	0	0	0	0	0	0	0	0	0	0	0	0	0	0	0	39	373	0
08-004	Cazulco (Barr)	XXXIII	936	0	0	0	0	0	0	0	0	0	0	0	0	0	0	0	0	0	0	0	0	0
08-005	Cuauhtémoc	XXXIII	5 424	60	0	0	0	0	0	0	0	0	0	0	0	0	0	0	0	0	0	0	0	0
08-006	El Ermitaño	XXXIII	3 248	241	0	0	0	0	0	0	0	0	0	0	0	0	0	0	0	0	0	0	0	0
08-007	El Gavillero	XXXIII	1 564	0	0	0	0	0	0	0	0	0	0	0	0	0	0	0	0	0	0	0	271	0
08-008	Batán Viejo (El Maestro)	XXXIII	612	0	0	0	0	0	0	66	0	0	0	0	0	0	0	0	0	0	0	0	0	0
08-009	El Ocotál	XXXIII	5 091	0	0	0	218	0	0	0	0	0	0	0	0	0	0	0	0	0	0	0	94	0
08-010	El Rosal	XXXIII	6 403	115	0	0	0	0	0	0	0	0	0	0	0	0	0	0	0	0	0	0	203	0
08-011	El Tanque	XXXIII	8 707	0	54	0	0	0	0	162	0	0	0	0	0	0	0	0	0	0	0	171	424	0
08-012	El Toro	XXXIII	3 332	24	0	0	0	0	0	0	0	0	0	0	0	0	0	0	0	0	0	0	31	0
08-013	Héroes de Padierna	XXXIII	4 546	0	0	0	113	0	0	0	0	0	0	0	0	0	0	0	0	0	0	128	0	0
08-014	Huayatlá	XXXIII	3 407	201	0	0	0	0	0	0	0	0	0	0	0	0	0	0	0	0	0	83	187	0
08-015	Independencia Batán Norte (U Hab)	XXXIII	1 941	0	0	0	111	0	0	0	0	0	0	0	0	0	0	0	0	0	0	0	0	0
08-016	Independencia Batán Sur (U Hab)	XXXIII	1 571	0	0	0	159	0	0	0	0	22	0	0	0	0	0	0	0	0	0	0	0	0
08-017	Independencia San Ramón (U Hab)	XXXIII	2 675	0	76	0	140	0	0	0	0	0	0	0	0	0	0	0	0	0	0	0	0	0
08-018	Infonavit (U Hab)	XXXIII	244	21	0	0	0	0	0	0	0	0	0	0	0	0	0	0	0	0	0	0	0	0
08-019	Ixtlahualtongo	XXXIII	946	0	0	0	0	0	0	0	0	0	0	0	0	0	0	0	0	0	0	7	163	0
08-020	La Carbonera	XXXIII	4 078	0	0	0	0	0	0	0	0	0	0	0	0	0	0	0	0	0	0	32	94	0
08-021	La Concepción	XXXIII	1 464	0	0	0	0	0	0	0	0	0	0	0	0	0	0	0	0	0	0	53	0	0
08-022	La Cruz	XXXIII	4 022	0	0	0	0	0	0	0	0	0	0	0	0	0	0	0	0	0	0	0	259	0
08-023	La Guadalupe	XXXIII	1 454	0	0	0	49	0	0	0	0	0	0	0	0	0	0	0	0	0	0	42	0	0
08-024	La Magdalena (Pblo)	XXXIII	2 506	0	0	0	0	0	0	0	0	0	0	0	0	0	0	0	0	0	0	0	108	27
08-025	La Malinche	XXXIII	8 639	0	0	0	0	0	0	0	0	0	0	0	0	0	0	0	0	0	0	0	0	0
08-026	Las Calles (Barr)	XXXIII	448	0	0	0	0	0	0	0	0	0	0	19	0	0	0	0	0	0	0	0	0	0
08-027	Las Cruces	XXXIII	8 321	98	113	0	0	0	0	0	0	0	0	0	0	0	0	0	0	0	0	0	0	0
08-028	Las Huertas	XXXIII	598	0	0	0	136	0	0	0	0	0	0	0	0	0	0	0	0	0	0	0	0	0
08-029	Las Palmas	XXXIII	2 331	0	0	0	0	0	0	0	0	0	0	0	0	0	0	0	0	0	0	0	0	0
08-030	Lomas de San Bernabé	XXXIII	6 381	0	0	0	0	0	0	67	0	0	0	0	0	0	0	0	0	0	0	0	5	0
08-031	Lomas de San Bernabé (Ampl)	XXXIII	4 387	0	0	0	32	0	0	0	0	0	0	0	0	0	0	0	0	0	0	0	161	0
08-032	Lomas Quebradas	XXXIII	3 836	0	0	0	0	0	0	0	0	0	0	0	0	0	0	0	0	0	0	0	285	0
08-033	Los Padres	XXXIII	5 560	183	0	0	0	0	0	0	64	0	0	0	0	0	0	0	0	0	0	30	0	0
08-034	Pedregal 2 (Conj Hab)	XXXIII	689	0	0	0	0	0	0	0	0	0	0	0	0	0	0	0	0	0	0	0	17	0
08-035	Plazuela del Pedregal	XXXIII	574	0	0	0	0	0	0	0	0	0	0	158	0	0	0	0	0	0	0	0	0	0

**Opiniones recibidas por proyecto específico según rubro general y participación por colonia
La Magdalena Contreras (Continúa)**

Clave	Colonia	Opiniones obtenidas por proyecto específico															Opiniones nulas	Opiniones recibidas			Participación (%)		
				Prevención del delito						Actividades recreativas, deportivas y culturales ¹					NE ²	R ³		MRVYO	Internet	Total	MRVYO	Internet	Total
		3.5	3.6	4.1	4.2	4.3	4.4	4.5	4.6	5.1	5.2	5.3	5.4	5.5									
08-001	Atacaxco	0	0	0	0	0	149	0	0	206	0	0	0	0	0	0	39	380	14	394	32.51	1.20	33.70
08-002	Barranca Seca	0	0	297	0	0	138	0	0	0	0	0	0	0	0	0	73	537	6	543	13.30	0.15	13.45
08-003	Barros Sierra	0	0	0	0	0	167	0	0	0	0	0	0	0	0	0	15	474	120	594	12.82	3.25	16.07
08-004	Cazulco (Barr)	0	0	115	0	0	54	0	0	0	77	0	208	0	0	0	13	450	17	467	48.08	1.82	49.89
08-005	Cuauhtémoc	0	0	139	0	0	168	0	0	0	67	0	0	0	0	0	327	619	142	761	11.41	2.62	14.03
08-006	El Ermitaño	0	0	0	0	0	71	0	0	0	0	0	0	0	0	0	250	557	5	562	17.15	0.15	17.30
08-007	El Gavillero	0	0	0	0	0	75	0	0	0	0	0	0	0	0	0	230	554	22	576	35.42	1.41	36.83
08-008	Batán Viejo (El Maestro)	0	0	0	0	0	0	0	0	0	43	0	0	51	0	0	11	149	22	171	24.35	3.59	27.94
08-009	El Ocotál	0	0	0	0	0	0	0	0	0	399	0	0	0	0	0	68	763	16	779	14.99	0.31	15.30
08-010	El Rosal	0	0	35	0	0	405	0	0	0	0	0	0	0	0	0	16	737	37	774	11.51	0.58	12.09
08-011	El Tanque	0	0	0	0	0	82	0	0	0	0	0	0	0	0	0	51	919	25	944	10.55	0.29	10.84
08-012	El Toro	0	0	0	0	0	165	0	0	0	0	254	0	0	0	0	99	542	31	573	16.27	0.93	17.20
08-013	Héroes de Padierna	0	0	87	0	0	122	0	0	0	0	0	0	0	0	0	139	563	26	589	12.38	0.57	12.96
08-014	Huayatlá	0	0	0	0	0	60	0	0	0	0	0	0	0	0	0	23	534	20	554	15.67	0.59	16.26
08-015	Independencia Batán Norte (U Hab)	0	0	0	0	0	124	0	0	0	0	0	0	0	0	0	16	231	20	251	11.90	1.03	12.93
08-016	Independencia Batán Sur (U Hab)	0	0	0	0	0	51	0	0	0	64	0	0	0	0	0	10	289	17	306	18.40	1.08	19.48
08-017	Independencia San Ramón (U Hab)	0	0	0	0	0	171	0	0	0	0	0	0	0	0	0	10	370	27	397	13.83	1.01	14.84
08-018	Infonavit (U Hab)	0	0	0	0	0	0	0	0	0	0	0	0	0	0	0	20	40	1	41	16.39	0.41	16.80
08-019	Ixtlahualtongo	0	0	55	0	0	0	0	0	0	0	0	0	0	0	0	10	234	1	235	24.74	0.11	24.84
08-020	La Carbonera	0	0	21	0	0	317	0	0	0	0	0	0	0	0	0	11	460	15	475	11.28	0.37	11.65
08-021	La Concepción	0	0	0	0	0	201	0	0	0	0	101	0	0	0	0	6	356	5	361	24.32	0.34	24.66
08-022	La Cruz	0	0	0	0	0	310	0	0	0	0	0	0	0	0	0	13	573	9	582	14.25	0.22	14.47
08-023	La Guadalupe	0	0	0	0	0	179	0	0	0	0	74	0	0	0	0	14	337	21	358	23.18	1.44	24.62
08-024	La Magdalena (Pblo)	0	0	136	0	0	254	0	0	0	0	0	0	0	0	0	28	540	13	553	21.55	0.52	22.07
08-025	La Malinche	0	0	0	0	0	269	0	0	0	184	0	0	0	0	0	696	1023	126	1149	11.84	1.46	13.30
08-026	Las Calles (Barr)	0	0	0	0	0	72	0	0	0	0	0	0	95	0	0	10	195	1	196	43.53	0.22	43.75
08-027	Las Cruces	0	0	467	0	0	263	0	0	0	0	0	0	0	0	0	62	985	18	1003	11.84	0.22	12.05
08-028	Las Huertas	0	0	0	0	0	106	0	0	0	0	0	0	0	0	0	10	236	16	252	39.46	2.68	42.14
08-029	Las Palmas	0	0	0	0	0	281	0	0	0	0	0	0	0	0	0	70	346	5	351	14.84	0.21	15.06
08-030	Lomas de San Bernabé	0	0	0	0	0	113	0	0	0	0	0	301	106	0	0	26	606	12	618	9.50	0.19	9.69
08-031	Lomas de San Bernabé (Ampl)	0	0	0	0	0	333	0	0	0	0	0	0	0	0	0	23	540	9	549	12.31	0.21	12.51
08-032	Lomas Quebradas	0	0	161	0	0	96	0	0	0	0	0	0	0	0	0	32	485	89	574	12.64	2.32	14.96
08-033	Los Padres	0	0	121	0	0	173	0	0	0	0	0	0	0	0	0	35	554	52	606	9.96	0.94	10.90
08-034	Pedregal 2 (Conj Hab)	0	12	0	0	0	0	0	0	0	0	0	0	0	0	0	0	25	4	29	3.63	0.58	4.21
08-035	Plazuela del Pedregal	0	0	16	0	0	84	0	0	0	0	0	0	7	0	0	12	271	6	277	47.21	1.05	48.26

**Opiniones recibidas por proyecto específico según rubro general y participación por colonia
La Magdalena Contreras (Continúa)**

Clave	Colonia	Distrito	Lista nominal	Opiniones obtenidas por proyecto específico																					
				Obras y servicios										Equipamiento						Infraestructura urbana					
				1.1	1.2	1.3	1.4	1.5	1.6	1.7	1.8	1.9	1.10	2.1	2.2	2.3	2.4	2.5	2.6	3.1	3.2	3.3	3.4		
08-036	Potreriillo	XXXIII	2 376	132	0	0	0	0	0	0	0	0	0	0	0	0	0	0	0	0	0	0	230	0	
08-037	Potreriillo (Ampl)	XXXIII	1 523	0	0	0	0	0	0	0	0	0	0	0	0	0	0	0	0	0	0	0	0	0	
08-038	Pueblo Nuevo Alto	XXXIII	5 178	0	0	102	0	0	0	0	0	0	0	0	0	0	0	0	0	0	0	0	197	0	
08-039	Pueblo Nuevo Bajo	XXXIII	2 698	0	0	0	0	0	0	0	0	0	0	0	0	0	0	0	0	0	0	155	66	0	
08-040	Puente Sierra	XXXIII	160	0	0	0	0	0	0	0	0	0	0	0	0	0	0	0	0	0	0	0	0	0	
08-041	San Bartolo Ameyalco	XXXIII	3 846	0	0	0	0	0	0	0	0	0	0	0	0	0	0	0	0	0	0	0	0	0	
08-042	San Bernabé Ocoatepec (Pblo)	XXXIII	8 967	72	0	0	0	0	0	0	0	0	0	0	0	0	0	0	0	0	0	70	0	0	
08-043	San Francisco	XXXIII	3 223	43	0	0	30	0	0	0	0	0	0	0	0	0	0	0	0	0	0	0	0	0	
08-044	San Francisco (Barr)	XXXIII	3 929	0	0	0	0	0	0	0	0	0	0	0	0	0	0	0	0	0	0	0	0	0	
08-045	San Jerónimo Aculco (Pblo)	XXXIII	6 451	0	0	0	0	0	0	0	0	0	0	0	0	0	0	0	0	0	0	0	0	0	
08-047	San Nicolás Totolapan	XXXIII	2 472	0	0	0	0	0	0	0	0	0	0	0	0	0	0	0	0	0	0	0	0	0	
08-048	San Nicolás Totolapan (Pblo)	XXXIII	9 078	0	0	0	0	0	0	0	0	0	0	0	0	0	0	0	0	0	0	0	0	0	
08-049	Santa Teresa	XXXIII	2 347	0	0	0	0	0	0	0	0	0	0	0	0	0	0	0	0	0	0	0	0	0	
08-050	Subestación	XXXIII	964	0	0	0	0	0	0	0	0	0	0	0	0	0	0	0	0	0	0	0	132	0	
08-051	Tierra Colorada	XXXIII	3 457	99	0	0	0	0	0	0	0	0	0	0	0	0	0	0	0	0	0	98	56	0	
08-052	Tierra Unida	XXXIII	2 442	0	0	0	90	0	0	0	0	0	0	0	0	0	0	0	0	0	0	0	0	0	
08-053	Vista Hermosa	XXXIII	1 400	0	0	0	0	0	0	0	0	72	0	0	88	0	0	0	0	0	0	0	0	65	0
08-054	San Jerónimo Lídice I	XXXIII	6 982	0	0	0	0	0	0	0	0	0	0	0	0	0	0	0	0	0	0	0	109	0	
08-055	San Jerónimo Lídice II	XXXIII	6 232	0	0	0	0	0	0	0	0	0	0	0	0	0	0	0	0	0	0	210	0	0	
Total			188 563	1 289	243	102	1 078	0	0	295	0	158	0	0	265	0	0	0	0	0	0	1 118	3 565	27	

**Opiniones recibidas por proyecto específico según rubro general y participación por colonia
La Magdalena Contreras (Concluye)**

Clave	Colonia	Opiniones obtenidas por proyecto específico															Opiniones nulas	Opiniones recibidas			Participación (%)		
				Prevención del delito						Actividades recreativas, deportivas y culturales ¹					NE ²	R ³		MRVyo	Internet	Total	MRVyo	Internet	Total
		3.5	3.6	4.1	4.2	4.3	4.4	4.5	4.6	5.1	5.2	5.3	5.4	5.5									
08-036	Potreriillo	0	0	0	0	0	82	0	0	0	0	0	0	0	0	0	22	442	24	466	18.60	1.01	19.61
08-037	Potreriillo (Ampl)	0	0	54	0	0	17	0	0	0	0	0	141	0	0	9	218	3	221	14.31	0.20	14.51	
08-038	Pueblo Nuevo Alto	0	0	60	0	0	546	0	0	0	0	48	0	0	0	23	845	131	976	16.32	2.53	18.85	
08-039	Pueblo Nuevo Bajo	0	0	0	0	0	85	0	0	0	0	0	0	0	0	240	463	83	546	17.16	3.08	20.24	
08-040	Puente Sierra	0	0	0	0	0	0	0	0	0	89	0	0	0	0	22	101	10	111	63.13	6.25	69.38	
08-041	San Bartolo Ameyalco	0	0	0	0	0	227	0	0	211	0	0	0	0	0	206	565	79	644	14.69	2.05	16.74	
08-042	San Bernabé Ocoatepec (Pblo)	0	0	642	0	0	290	0	0	0	0	190	0	0	0	44	1 285	23	1 308	14.33	0.26	14.59	
08-043	San Francisco	0	0	29	0	0	417	0	0	0	74	0	0	0	0	19	578	34	612	17.93	1.05	18.99	
08-044	San Francisco (Barr)	0	0	0	0	0	151	0	0	0	0	0	0	0	0	136	253	34	287	6.44	0.87	7.30	
08-045	San Jerónimo Aculco (Pblo)	0	0	133	0	0	571	0	0	0	56	425	0	0	0	42	1 073	154	1 227	16.63	2.39	19.02	
08-047	San Nicolás Totolapan	0	0	174	0	0	116	0	0	0	0	0	81	0	0	8	363	16	379	14.68	0.65	15.33	
08-048	San Nicolás Totolapan (Pblo)	0	0	159	0	0	299	0	0	0	0	420	0	0	0	564	1 384	58	1 442	15.25	0.64	15.88	
08-049	Santa Teresa	0	0	0	0	0	208	0	0	0	0	0	0	0	0	236	435	9	444	18.53	0.38	18.92	
08-050	Subestación	0	0	0	0	0	43	0	0	0	0	0	0	0	0	68	238	5	243	24.69	0.52	25.21	
08-051	Tierra Colorada	0	0	118	0	0	0	0	0	0	0	0	0	0	0	250	602	19	621	17.41	0.55	17.96	
08-052	Tierra Unida	0	0	72	0	0	111	0	0	0	0	376	0	0	0	33	674	8	682	27.60	0.33	27.93	
08-053	Vista Hermosa	0	0	0	0	0	191	0	0	17	0	0	0	0	0	7	438	2	440	31.29	0.14	31.43	
08-054	San Jerónimo Lidice I	0	0	105	0	0	45	0	0	106	54	0	0	0	0	11	363	67	430	5.20	0.96	6.16	
08-055	San Jerónimo Lidice II	0	0	0	0	0	200	0	0	0	0	0	0	0	0	62	382	90	472	6.13	1.44	7.57	
Total		0	12	3 196	0	0	8 652	0	0	540	1 107	1 840	557	481	0	4 470	27 176	1 819	28 995	14.41	0.96	15.38	

¹ Se refiere al rubro general "Los que promuevan actividades recreativas, deportivas y culturales", establecido en la convocatoria dirigida a los ciudadanos del Distrito Federal para la celebración de la Consulta Ciudadana para el presupuesto participativo 2014.

² No especificado

³ Resto

FUENTE: Elaborado por la DEOYGE con base en la lista nominal proporcionada por el IFE, con fecha de corte al 15 de junio de 2013, y las opiniones emitidas en la jornada electiva de la Consulta Ciudadana para el presupuesto participativo 2014.

**Opiniones recibidas por proyecto específico según rubro general y participación por colonia
Milpa Alta**

Clave	Colonia	Distrito	Lista nominal	Opiniones obtenidas por proyecto específico																			
				Obras y servicios										Equipamiento						Infraestructura urbana			
				1.1	1.2	1.3	1.4	1.5	1.6	1.7	1.8	1.9	1.10	2.1	2.2	2.3	2.4	2.5	2.6	3.1	3.2	3.3	3.4
09-001	San Agustín Ohtenco (Pblo)	XXXIV	1 108	0	0	0	0	0	0	0	0	0	0	0	0	0	0	0	0	0	0	0	0
09-002	San Antonio Tecomitl (Pblo)	XXXIV	20 440	0	0	0	940	0	0	0	0	0	0	0	0	0	0	0	0	0	0	0	0
09-003	San Bartolomé Xicomulco (Pblo)	XXXIV	3 721	0	0	0	0	0	0	0	0	0	0	0	0	0	268	0	0	0	0	0	0
09-004	San Francisco Tecoxpa (Pblo)	XXXIV	3 443	0	0	0	0	0	0	203	0	0	0	0	0	0	0	0	0	0	0	0	0
09-005	San Jerónimo Miacatlán (Pblo)	XXXIV	2 217	0	102	0	298	0	0	0	0	0	0	0	0	0	0	0	0	0	0	0	0
09-006	San Juan Tepenahuac (Pblo)	XXXIV	1 207	0	0	0	0	0	0	0	0	0	0	0	0	0	0	0	0	0	0	0	0
09-007	San Lorenzo Tlacoyucan (Pblo)	XXXIV	3 779	0	0	0	499	0	0	151	0	0	0	0	0	0	18	0	0	0	0	0	0
09-008	San Pablo Oztotepec (Pblo)	XXXIV	12 616	0	0	0	0	0	0	0	0	0	0	0	0	0	899	0	0	0	0	0	0
09-009	San Pedro Atocpan (Pblo)	XXXIV	9 039	0	0	0	223	0	0	0	0	0	0	0	0	0	0	0	0	283	0	148	0
09-010	San Salvador Cuauhtenco (Pblo)	XXXIV	10 172	0	0	0	0	0	0	0	0	0	0	0	0	0	0	0	0	0	0	0	0
09-011	Santa Ana Tlacotenco (Pblo)	XXXIV	8 293	0	0	0	0	0	0	0	0	0	0	0	0	0	258	0	0	0	0	0	0
09-012	Villa Milpa Alta (Pblo)	XXXIV	16 954	0	0	0	0	0	0	0	0	0	0	812	0	0	0	0	0	0	0	0	0
Total			92 989	0	102	0	1 960	0	0	354	0	0	0	812	0	0	1 443	0	0	283	0	148	0

Opiniones recibidas por proyecto específico según rubro general y participación por colonia Milpa Alta (Concluye)

Clave	Colonia	Opiniones obtenidas por proyecto específico															Opiniones nulas	Opiniones recibidas			Participación (%)		
		Prevención del delito								Actividades recreativas, deportivas y culturales ¹					NE ²	R ³		MRVYO	Internet	Total	MRVYO	Internet	Total
		3.5	3.6	4.1	4.2	4.3	4.4	4.5	4.6	5.1	5.2	5.3	5.4	5.5									
09-001	San Agustín Ohtenco (Pblo)	0	0	0	0	0	0	0	0	248	0	0	0	0	0	0	13	250	11	261	22.56	0.99	23.56
09-002	San Antonio Tecomitl (Pblo)	0	0	0	0	0	0	0	0	0	0	0	623	0	0	0	632	1 632	563	2 195	7.98	2.75	10.74
09-003	San Bartolomé Xicomulco (Pblo)	0	0	0	0	0	0	0	0	0	0	0	317	0	0	0	152	686	51	737	18.44	1.37	19.81
09-004	San Francisco Tecoxpa (Pblo)	0	0	0	0	0	0	147	0	0	0	0	142	0	0	0	177	543	126	669	15.77	3.66	19.43
09-005	San Jerónimo Miacatlán (Pblo)	0	0	0	0	0	0	0	0	0	0	0	0	0	0	0	31	379	52	431	17.10	2.35	19.44
09-006	San Juan Tepenahuac (Pblo)	0	0	0	0	0	0	0	0	66	40	0	0	0	0	0	67	167	6	173	13.84	0.50	14.33
09-007	San Lorenzo Tlacoyucan (Pblo)	0	0	0	0	0	0	0	0	0	0	0	63	0	0	0	22	697	56	753	18.44	1.48	19.93
09-008	San Pablo Oztotepec (Pblo)	0	0	0	0	0	0	0	0	0	0	0	208	0	0	358	51	1 321	195	1 516	10.47	1.55	12.02
09-009	San Pedro Atocpan (Pblo)	0	0	0	0	0	0	0	0	0	0	0	0	0	0	0	196	670	180	850	7.41	1.99	9.40
09-010	San Salvador Cuauhtenco (Pblo)	0	0	282	0	0	0	0	0	0	0	0	0	0	0	756	197	1 133	102	1 235	11.14	1	12.14
09-011	Santa Ana Tlacotenco (Pblo)	0	0	0	0	0	0	0	0	0	0	0	421	0	0	0	429	1 033	75	1 108	12.46	0.90	13.36
09-012	Villa Milpa Alta (Pblo)	0	0	0	0	0	0	0	0	0	0	0	161	0	325	0	478	1 493	283	1 776	8.81	1.67	10.48
Total		0	0	282	0	0	0	147	0	314	40	0	1 935	0	325	1 114	2 445	10 004	1 700	11 704	10.76	1.83	12.59

¹ Se refiere al rubro general "Los que promuevan actividades recreativas, deportivas y culturales", establecido en la convocatoria dirigida a los ciudadanos del Distrito Federal para la celebración de la Consulta Ciudadana para el presupuesto participativo 2014.

² No especificado

³ Resto

FUENTE: Elaborado por la DEOYGE con base en la lista nominal proporcionada por el IFE, con fecha de corte al 15 de junio de 2013, y las opiniones emitidas en la jornada electiva de la Consulta Ciudadana para el presupuesto participativo 2014.

[Regresar a índice](#)

Opiniones recibidas por proyecto específico según rubro general y participación por colonia
Álvaro Obregón

Clave	Colonia	Distrito	Lista nominal	Opiniones obtenidas por proyecto específico																			
				Obras y servicios										Equipamiento						Infraestructura urbana			
				1.1	1.2	1.3	1.4	1.5	1.6	1.7	1.8	1.9	1.10	2.1	2.2	2.3	2.4	2.5	2.6	3.1	3.2	3.3	3.4
10-001	Abraham González	XVIII	579	0	0	0	0	0	0	0	0	0	0	0	0	0	0	0	0	0	0	0	0
10-002	Acueducto	XVIII	2 484	0	0	0	106	0	0	0	0	0	0	0	0	0	0	0	0	0	0	0	0
10-003	Acuilotla	XXV	1 235	0	0	0	0	0	0	0	0	0	0	0	0	0	0	0	0	0	0	0	0
10-004	Hacienda de Guadalupe Chimalistac	XX	921	0	0	0	26	0	0	0	0	0	0	0	0	0	0	0	0	0	0	0	0
10-005	Águilas 3er. Parque	XXV	3 469	0	0	0	0	0	0	0	0	0	0	0	0	0	0	0	0	0	0	0	0
10-006	Águilas Pilares	XX	1 770	0	0	0	0	0	0	0	0	0	0	0	0	0	0	0	0	0	0	0	0
10-007	Alcantarilla	XXV	502	0	0	0	0	0	0	0	0	0	0	0	0	0	0	0	0	0	0	0	0
10-008	Alfalfar	XX	1 627	0	0	0	29	0	0	0	0	0	0	0	0	0	0	0	0	0	0	0	0
10-009	Alfonso XIII	XX	8 007	0	0	0	0	0	0	120	0	0	0	0	0	0	0	0	0	0	0	0	0
10-010	Alpes	XX	2 807	0	0	0	0	0	0	0	0	0	0	0	0	0	0	0	0	0	0	0	0
10-011	Alpes (Ampl)	XX	2 273	0	0	0	108	0	0	0	0	0	0	0	0	0	0	0	0	0	0	0	0
10-013	La Mexicana (Ampl)	XVIII	1 174	0	0	0	0	0	0	0	0	0	0	0	0	0	0	0	0	0	0	0	0
10-014	Jalalpa (Ampl)	XXI	1 439	0	0	0	0	0	0	0	0	0	0	0	0	0	0	0	0	0	0	0	0
10-015	Arboledas Politoco	XXI	420	0	0	0	0	0	0	0	0	0	0	0	0	0	0	0	0	0	0	0	0
10-016	Arcos de Centenario	XXV	207	0	0	0	53	0	0	0	0	0	0	0	0	0	0	0	0	0	0	0	0
10-017	Arturo Gamiz	XXI	225	0	39	0	0	0	0	0	0	0	0	0	0	0	0	0	0	0	0	0	0
10-018	Arturo Martínez	XVIII	1 499	0	0	0	79	0	0	0	0	0	0	0	0	0	0	0	0	0	0	0	0
10-019	Arvide	XVIII	598	0	0	0	0	0	0	0	0	0	0	0	0	0	0	0	0	0	0	0	0
10-020	Atlamaxac	XXI	579	0	90	0	0	0	0	0	0	0	0	0	0	0	0	0	0	0	0	0	0
10-021	Atlamaya	XXV	913	0	0	0	0	0	0	0	0	0	0	0	0	0	0	0	0	0	50	0	0
10-022	Ave Real	XXV	1 100	0	21	0	0	0	0	0	0	0	0	0	0	0	0	0	0	0	0	0	0
10-023	Ave Real (Ampl)	XXV	346	0	0	0	119	0	0	0	0	0	0	0	0	0	0	0	0	0	0	0	0
10-024	Axotla	XX	2 608	0	0	0	130	0	0	0	0	0	0	0	0	0	0	0	0	0	0	0	0
10-025	Balcones de Cehuayo	XXV	932	0	0	0	0	0	0	0	0	0	0	0	0	0	0	0	0	0	0	0	0
10-026	Barrio Norte	XVIII	11 874	0	0	0	0	0	0	0	0	0	0	0	0	0	0	0	0	0	0	0	0
10-027	Batallón de San Patricio (U Hab)	XX	983	0	0	0	78	0	0	0	0	0	0	0	0	0	0	0	0	0	0	0	18
10-028	Bejero	XXI	1 355	0	174	0	0	0	0	0	0	0	0	0	0	0	0	0	0	0	0	0	0
10-029	Belén de las Flores	XXI	1 839	0	151	0	0	0	0	0	0	0	0	0	0	0	0	0	0	0	0	0	0
10-030	Belén de las Flores Sección Relleno	XVIII	441	0	0	0	0	0	0	0	0	0	0	0	0	0	0	0	0	0	0	0	0
10-031	Bella Vista	XVIII	8 087	0	0	0	0	0	0	0	0	0	0	0	0	0	0	0	0	0	0	0	0
10-032	Bonanza	XVIII	1 400	0	0	0	0	0	0	0	0	0	0	0	0	0	0	0	0	0	0	0	0
10-033	Bosques de Tarango	XXV	2 312	0	0	0	64	0	0	0	0	0	0	0	0	0	0	0	0	0	0	0	0
10-034	Calzada Jalalpa	XVIII	3 399	0	0	0	0	0	0	0	0	0	0	0	0	0	0	0	0	0	0	0	0
10-035	Campo de Tiro los Gamitos	XXI	293	0	0	0	0	0	0	0	0	0	0	0	0	0	0	0	0	0	0	0	0
10-036	Cañada del Olivar (U Hab)	XX	523	0	0	0	45	0	0	0	0	0	0	0	0	0	0	0	0	0	0	0	0
10-038	Canutillo 3ra. Sección	XXV	2 423	0	0	0	0	0	0	0	0	0	0	0	0	0	0	0	0	0	0	0	0

Opiniones recibidas por proyecto específico según rubro general y participación por colonia
 Álvaro Obregón (Continúa)

Clave	Colonia	Opiniones obtenidas por proyecto específico														Opiniones nulas	Opiniones recibidas			Participación (%)			
		Prevención del delito								Actividades recreativas, deportivas y culturales ¹					NE ²		R ³	MRVYO	Internet	Total	MRVYO	Internet	Total
		3.5	3.6	4.1	4.2	4.3	4.4	4.5	4.6	5.1	5.2	5.3	5.4	5.5									
10-001	Abraham González	0	0	0	0	0	80	0	0	0	0	0	0	0	0	0	34	95	19	114	16.41	3.28	19.69
10-002	Acueducto	0	0	0	0	0	0	0	0	82	9	19	0	0	0	0	8	177	47	224	7.13	1.89	9.02
10-003	Acuilotla	0	0	82	0	0	0	0	0	0	44	0	0	0	0	143	9	275	3	278	22.27	0.24	22.51
10-004	Hacienda de Guadalupe Chimalistac	0	0	0	0	0	0	0	0	0	0	0	0	0	0	0	8	25	9	34	2.71	0.98	3.69
10-005	Águilas 3er. Parque	0	0	0	0	0	0	0	0	0	0	0	324	0	0	0	39	339	24	363	9.77	0.69	10.46
10-006	Águilas Pilares	0	0	0	0	0	0	0	0	0	0	0	108	0	0	0	65	160	13	173	9.04	0.73	9.77
10-007	Alcantarilla	0	0	0	0	0	0	0	0	0	0	0	0	0	16	5	18	3	21	3.59	0.60	4.18	
10-008	Alfalfar	0	0	0	0	0	0	0	0	0	0	0	0	0	0	9	35	3	38	2.15	0.18	2.34	
10-009	Alfonso XIII	0	0	0	0	0	248	0	0	0	0	0	0	0	0	71	340	99	439	4.25	1.24	5.48	
10-010	Alpes	0	0	0	0	0	112	0	0	0	102	0	0	0	0	9	190	33	223	6.77	1.18	7.94	
10-011	Alpes (Ampl)	0	0	0	0	0	0	0	0	0	81	0	0	0	0	13	191	11	202	8.40	0.48	8.89	
10-013	La Mexicana (Ampl)	0	0	121	0	0	0	0	0	0	0	0	0	0	0	50	148	23	171	12.61	1.96	14.57	
10-014	Jalalpa (Ampl)	0	0	115	0	0	0	0	0	0	0	0	0	0	0	111	184	42	226	12.79	2.92	15.71	
10-015	Arboledas Politoco	0	0	0	0	0	0	0	0	0	53	0	0	0	0	54	105	2	107	25	0.48	25.48	
10-016	Arcos de Centenario	0	0	0	0	0	0	0	0	0	0	0	0	0	0	27	77	3	80	37.20	1.45	38.65	
10-017	Arturo Gamiz	0	0	0	0	0	0	0	0	0	0	41	0	0	0	3	80	3	83	35.56	1.33	36.89	
10-018	Arturo Martínez	0	0	0	0	0	0	0	0	0	0	0	0	0	0	22	98	3	101	6.54	0.20	6.74	
10-019	Arvide	0	0	0	0	0	79	0	0	0	0	0	0	0	0	26	87	18	105	14.55	3.01	17.56	
10-020	Atlamaxac	0	0	44	0	0	0	0	0	0	0	0	0	0	0	96	212	18	230	36.61	3.11	39.72	
10-021	Atlamaya	0	0	0	0	0	0	0	0	0	0	0	0	0	0	3	48	5	53	5.26	0.55	5.81	
10-022	Ave Real	0	0	0	0	53	0	0	0	0	36	109	0	0	0	4	219	4	223	19.91	0.36	20.27	
10-023	Ave Real (Ampl)	0	0	0	0	0	0	0	0	0	0	0	0	0	0	29	133	15	148	38.44	4.34	42.77	
10-024	Axotla	0	0	259	0	0	0	0	0	0	0	0	0	0	0	115	395	109	504	15.15	4.18	19.33	
10-025	Balcones de Cehuayo	0	0	22	0	0	0	0	0	0	0	0	0	0	0	5	24	3	27	2.58	0.32	2.90	
10-026	Barrio Norte	0	0	0	0	0	0	0	0	631	345	0	0	0	0	290	1 010	256	1 266	8.51	2.16	10.66	
10-027	Batallón de San Patricio (U Hab)	0	0	0	0	0	0	0	0	0	0	0	0	0	0	4	98	2	100	9.97	0.20	10.17	
10-028	Bejero	0	0	0	0	0	0	0	0	0	0	0	0	0	0	99	259	14	273	19.11	1.03	20.15	
10-029	Belén de las Flores	0	0	0	0	0	0	0	0	116	0	0	0	111	0	16	376	18	394	20.45	0.98	21.42	
10-030	Belén de las Flores Sección Relleno	0	0	80	0	0	0	0	0	0	0	0	0	0	0	15	85	10	95	19.27	2.27	21.54	
10-031	Bella Vista	0	0	493	0	0	0	0	0	0	0	0	0	0	0	576	994	75	1 069	12.29	0.93	13.22	
10-032	Bonanza	0	0	72	0	0	78	0	0	0	0	0	0	0	0	29	139	40	179	9.93	2.86	12.79	
10-033	Bosques de Tarango	0	0	141	0	0	0	0	0	0	0	0	0	0	0	16	201	20	221	8.69	0.87	9.56	
10-034	Calzada Jalalpa	0	0	0	0	0	0	0	0	0	0	0	101	0	0	7	77	31	108	2.27	0.91	3.18	
10-035	Campo de Tiro los Gamitos	0	0	90	0	47	0	0	0	0	0	0	0	0	0	1	124	14	138	42.32	4.78	47.10	
10-036	Cañada del Olivar (U Hab)	0	0	55	0	0	0	22	0	0	41	0	0	0	0	5	161	7	168	30.78	1.34	32.12	
10-038	Canutillo 3ra. Sección	0	0	84	0	0	247	0	0	0	0	44	0	0	0	11	374	12	386	15.44	0.50	15.93	

Opiniones recibidas por proyecto específico según rubro general y participación por colonia
 Álvaro Obregón (Continúa)

Clave	Colonia	Distrito	Lista nominal	Opiniones obtenidas por proyecto específico																			
				Obras y servicios										Equipamiento						Infraestructura urbana			
				1.1	1.2	1.3	1.4	1.5	1.6	1.7	1.8	1.9	1.10	2.1	2.2	2.3	2.4	2.5	2.6	3.1	3.2	3.3	3.4
10-039	Canutillo Predio la Presa	XXV	263	0	0	0	67	0	0	0	0	0	0	0	0	0	0	0	0	0	0	0	0
10-040	Carola	XVIII	127	0	0	0	0	0	0	0	0	0	0	0	0	0	0	0	0	0	0	0	0
10-041	Cedro Chico	XXI	227	0	0	0	0	0	0	0	0	0	0	0	0	0	0	0	0	0	0	0	0
10-042	Chimalistac	XX	908	0	0	0	0	0	0	0	0	0	0	0	0	0	0	0	0	0	97	0	0
10-043	Colinas de Tarango	XXV	494	0	0	0	0	0	0	0	0	0	0	0	0	0	0	0	0	0	0	0	0
10-044	Colinas del Sur	XXV	7 667	0	120	0	0	0	0	0	0	0	0	0	0	0	0	0	0	0	0	0	0
10-045	Conciencia Proletaria	XXV	296	0	0	0	0	0	0	38	0	0	0	0	0	0	0	0	0	0	0	0	0
10-046	Cooperativa Cehuayo	XXV	1 412	0	0	0	0	0	0	0	0	0	0	0	0	0	0	0	0	0	0	0	0
10-047	Corpus Christy	XXI	6 668	0	0	0	145	0	0	0	0	0	0	0	0	0	0	0	0	0	0	0	0
10-048	Corpus Christy Ampl. Xocomecatla	XXI	1 643	0	0	78	0	0	0	0	0	0	0	0	0	0	0	0	0	0	0	0	0
10-049	Cove	XVIII	3 523	0	0	0	0	0	0	0	0	0	0	0	0	0	0	0	0	0	0	0	0
10-050	Cristo Rey	XVIII	949	0	0	0	0	0	0	0	0	0	0	0	0	0	0	0	0	0	0	0	0
10-051	De Tarango (Rncda)	XXV	113	0	0	0	0	0	0	3	0	0	0	0	0	0	0	0	0	38	0	0	0
10-052	Desarrollo Urbano	XVIII	3 338	0	0	0	278	0	0	0	0	0	0	0	0	0	0	0	0	0	0	0	0
10-053	Dos Ríos	XXV	775	0	0	0	68	0	0	0	0	0	0	0	0	0	0	0	0	0	0	0	0
10-054	El Árbol	XXI	706	0	0	0	0	0	0	0	0	0	0	0	0	0	0	0	0	0	0	116	0
10-055	El Batán	XXI	498	0	0	0	0	0	0	115	0	0	0	0	0	0	0	0	0	0	0	0	0
10-056	El Bosque	XVIII	676	0	0	0	62	0	0	0	0	0	0	0	0	0	0	0	0	0	0	0	0
10-057	El Bosque 2da. Sección (Ampl)	XVIII	463	0	0	0	0	0	0	0	0	0	0	0	0	0	0	0	0	0	0	0	0
10-058	El Bosque Sección Torres	XVIII	162	0	0	0	0	0	0	0	0	0	0	0	0	0	0	0	0	0	0	0	0
10-059	El Capulín	XVIII	1 261	0	0	0	24	0	0	0	0	0	0	0	0	0	0	0	0	0	0	0	0
10-060	El Capulín (Ampl)	XVIII	467	0	0	0	40	0	0	0	0	0	0	0	0	0	0	0	0	0	0	0	0
10-061	El Cuernito	XXI	464	0	0	0	62	0	0	0	0	0	0	0	0	0	0	0	0	0	0	0	0
10-062	El Mirador	XXV	471	0	0	19	0	0	0	0	0	0	0	0	0	0	0	0	0	0	0	0	0
10-063	El Paraíso	XVIII	3 827	0	0	0	0	0	0	0	0	0	0	0	0	0	0	0	0	0	0	0	0
10-064	El Pirú (Fracc)	XVIII	1 032	0	34	0	0	0	0	0	0	0	0	0	0	25	0	0	0	0	0	0	0
10-065	El Pirul	XXI	1 678	0	0	0	0	0	0	0	0	0	0	0	0	0	0	0	0	0	0	163	0
10-066	El Pocito	XVIII	571	0	0	0	37	0	0	0	0	0	0	0	0	31	0	0	0	0	0	0	0
10-067	El Rodeo	XVIII	155	0	49	0	28	0	0	0	0	0	0	0	0	0	0	0	0	0	0	0	0
10-068	El Ruedo	XXV	159	0	0	0	0	0	0	0	26	0	0	0	0	0	0	0	0	0	0	0	0
10-070	Estado de Hidalgo (Ampl)	XVIII	318	0	0	0	0	0	0	35	0	13	0	0	0	0	0	0	0	0	0	0	0
10-071	Estado de Hidalgo	XVIII	1 406	0	0	0	0	0	0	25	0	0	0	0	0	0	0	0	0	0	0	0	0
10-072	Flor de María	XXV	957	0	0	0	0	0	0	0	0	0	0	0	0	0	0	0	0	0	43	0	0
10-073	Florida	XX	4 230	0	0	0	204	0	0	0	0	0	0	0	0	0	0	0	0	0	0	0	183
10-074	Francisco Villa	XVIII	3 190	0	0	358	0	0	0	56	0	0	0	0	0	0	0	0	0	0	0	0	0
10-075	Galeana	XVIII	496	0	0	0	0	0	0	0	35	0	0	0	0	0	0	0	0	0	0	0	0
10-076	Garcimarrero	XXV	2 655	0	0	0	0	0	0	0	0	0	0	0	0	0	0	0	0	0	0	0	0
10-077	Garcimarrero Norte	XXI	3 198	0	0	0	0	0	0	0	0	59	0	0	0	0	0	0	0	0	0	0	0

Opiniones recibidas por proyecto específico según rubro general y participación por colonia
Álvaro Obregón (Continúa)

Clave	Colonia	Opiniones obtenidas por proyecto específico														Opiniones nulas	Opiniones recibidas			Participación (%)			
		Prevención del delito								Actividades recreativas, deportivas y culturales ¹					NE ²		R ³	MRVYO	Internet	Total	MRVYO	Internet	Total
		3.5	3.6	4.1	4.2	4.3	4.4	4.5	4.6	5.1	5.2	5.3	5.4	5.5									
10-039	Canutillo Predio la Presa	0	0	0	0	0	0	0	0	0	0	0	0	0	0	0	4	69	2	71	26.24	0.76	27
10-040	Carola	0	0	0	0	0	0	45	0	0	0	0	0	0	0	0	25	41	29	70	32.28	22.83	55.12
10-041	Cedro Chico	0	0	23	0	0	0	0	0	0	0	10	0	0	0	0	1	32	2	34	14.10	0.88	14.98
10-042	Chimalistac	0	0	0	0	0	0	0	0	0	0	0	0	0	0	0	6	93	10	103	10.24	1.10	11.34
10-043	Colinas de Tarango	0	0	61	1	0	0	0	0	0	0	0	0	0	0	0	0	61	1	62	12.35	0.20	12.55
10-044	Colinas del Sur	0	0	93	0	0	0	0	0	0	0	0	0	0	0	0	70	242	41	283	3.16	0.53	3.69
10-045	Conciencia Proletaria	0	0	45	0	0	0	0	0	0	55	0	0	0	0	0	0	138	0	138	46.62	0	46.62
10-046	Cooperativa Cehuayo	0	0	0	0	0	0	0	0	137	0	0	164	0	0	0	169	445	25	470	31.52	1.77	33.29
10-047	Corpus Christy	0	0	0	0	0	0	0	0	0	0	0	0	0	0	0	365	495	15	510	7.42	0.22	7.65
10-048	Corpus Christy Ampl. Xocomecatla	0	0	95	0	0	0	0	0	0	0	69	0	0	0	0	69	297	14	311	18.08	0.85	18.93
10-049	Cove	0	0	296	0	0	0	0	0	158	0	0	0	60	0	0	10	500	24	524	14.19	0.68	14.87
10-050	Cristo Rey	0	0	74	0	0	88	0	0	0	0	0	0	0	0	0	70	207	25	232	21.81	2.63	24.45
10-051	De Tarango (Rncda)	0	0	0	0	0	0	0	0	0	0	0	0	0	0	0	1	41	1	42	36.28	0.88	37.17
10-052	Desarrollo Urbano	0	0	0	0	0	0	0	0	0	0	0	0	0	0	0	224	491	11	502	14.71	0.33	15.04
10-053	Dos Ríos	0	0	68	0	0	0	0	0	0	47	0	0	0	0	0	6	181	8	189	23.35	1.03	24.39
10-054	El Árbol	0	0	0	0	0	0	0	0	0	0	0	0	0	0	0	89	104	101	205	14.73	14.31	29.04
10-055	El Batán	0	0	0	0	0	0	0	0	0	0	0	60	0	0	0	20	161	34	195	32.33	6.83	39.16
10-056	El Bosque	0	0	0	0	0	82	0	0	0	0	36	0	0	0	0	4	163	21	184	24.11	3.11	27.22
10-057	El Bosque 2da. Sección (Ampl)	0	0	65	0	0	0	0	0	0	0	0	0	0	0	0	84	107	42	149	23.11	9.07	32.18
10-058	El Bosque Sección Torres	0	0	59	0	0	0	0	0	0	0	0	0	19	0	0	3	59	22	81	36.42	13.58	50
10-059	El Capulín	0	0	0	0	0	0	0	0	0	0	0	0	0	0	0	101	97	28	125	7.69	2.22	9.91
10-060	El Capulín (Ampl)	0	0	0	0	0	0	0	0	0	0	0	0	0	0	0	8	45	3	48	9.64	0.64	10.28
10-061	El Cuernito	0	0	12	0	0	0	0	0	0	0	0	0	0	0	0	0	71	3	74	15.30	0.65	15.95
10-062	El Mirador	0	0	19	0	0	0	0	0	0	0	0	0	0	0	0	3	39	2	41	8.28	0.42	8.70
10-063	El Paraíso	0	0	0	0	0	217	0	0	0	0	134	0	0	0	0	24	360	15	375	9.41	0.39	9.80
10-064	El Pirú (Fracc)	0	0	85	0	0	0	0	0	0	0	0	0	0	0	0	207	334	17	351	32.36	1.65	34.01
10-065	El Pirul	0	0	0	0	0	0	0	0	0	0	0	0	0	0	0	40	76	127	203	4.53	7.57	12.10
10-066	El Pocito	0	0	0	0	0	0	0	0	0	0	0	0	0	0	0	48	113	3	116	19.79	0.53	20.32
10-067	El Rodeo	0	0	0	0	0	0	0	0	0	0	0	0	0	0	0	5	74	8	82	47.74	5.16	52.90
10-068	El Ruedo	0	0	0	0	0	0	0	0	0	0	0	0	0	0	0	0	25	1	26	15.72	0.63	16.35
10-070	Estado de Hidalgo (Ampl)	0	0	0	0	0	0	0	0	0	0	0	0	0	0	0	13	57	4	61	17.92	1.26	19.18
10-071	Estado de Hidalgo	0	0	56	0	0	57	0	0	0	0	0	0	0	0	0	24	144	18	162	10.24	1.28	11.52
10-072	Flor de María	0	0	0	0	0	43	0	0	0	0	0	0	0	0	0	36	117	5	122	12.23	0.52	12.75
10-073	Florida	0	0	136	0	0	0	0	0	0	0	0	0	0	0	0	11	480	54	534	11.35	1.28	12.62
10-074	Francisco Villa	0	0	396	0	0	0	0	0	0	0	0	0	0	0	0	40	781	69	850	24.48	2.16	26.65
10-075	Galeana	0	0	0	0	0	0	0	0	0	0	0	0	0	0	0	94	128	1	129	25.81	0.20	26.01
10-076	Garcimarrero	0	0	100	0	0	149	0	0	0	0	0	0	0	0	0	10	212	47	259	7.98	1.77	9.76
10-077	Garcimarrero Norte	0	0	0	0	0	0	0	0	0	0	0	0	0	0	0	7	59	7	66	1.84	0.22	2.06

Opiniones recibidas por proyecto específico según rubro general y participación por colonia
 Álvaro Obregón (Continúa)

Clave	Colonia	Distrito	Lista nominal	Opiniones obtenidas por proyecto específico																				
				Obras y servicios										Equipamiento						Infraestructura urbana				
				1.1	1.2	1.3	1.4	1.5	1.6	1.7	1.8	1.9	1.10	2.1	2.2	2.3	2.4	2.5	2.6	3.1	3.2	3.3	3.4	
10-078	Garcimarrero Reacomodo	XXV	420	0	0	0	4	0	0	0	0	0	0	0	0	0	0	0	0	0	0	0	0	
10-079	Golondrinas	XVIII	3 198	0	0	0	160	0	0	0	0	0	0	0	0	0	0	0	0	0	0	0	22	0
10-080	Golondrinas 1ra. Sección	XVIII	1 995	0	0	0	0	0	0	0	0	0	0	0	0	0	0	0	0	0	0	0	0	0
10-081	Golondrinas 2da. Sección	XVIII	2 112	0	0	0	94	0	0	0	0	0	0	0	0	0	0	0	0	0	0	0	0	0
10-082	Gral. A. Rosales	XXI	230	0	0	63	0	0	0	0	0	0	0	0	0	0	0	0	0	0	0	0	0	0
10-083	Gral. C. A. Madrazo	XXI	745	0	0	0	0	0	0	0	0	0	0	0	0	0	0	0	0	0	0	0	0	0
10-084	Guadalupe Inn	XX	3 120	0	0	0	0	0	0	0	0	0	0	0	0	0	0	0	0	0	0	0	0	0
10-085	Herón Proal	XXV	2 419	0	0	0	0	0	0	0	0	0	0	0	0	0	0	0	0	0	0	0	0	0
10-086	Hogar y Redención	XXV	2 789	0	0	0	0	0	0	0	0	51	0	0	0	0	0	0	0	0	0	0	0	0
10-087	Isidro Fabela	XVIII	1 863	0	0	0	192	0	0	0	0	0	0	0	0	0	0	0	0	0	0	0	0	0
10-088	Jalalpa	XXI	3 744	0	0	0	90	0	0	0	0	0	0	0	0	0	0	0	0	0	0	0	0	0
10-089	Jalalpa el Grande	XXI	8 292	0	0	0	0	0	0	0	0	0	0	0	0	0	0	0	0	0	0	0	0	0
10-090	Jalalpa Tepito	XXI	2 755	0	0	0	0	0	0	0	0	0	0	0	0	0	0	0	0	0	0	0	0	0
10-091	Jardines del Pedregal	XXV	11 431	0	0	0	128	0	0	0	0	0	0	0	0	0	0	0	0	0	0	0	0	0
10-092	José María Pino Suárez	XVIII	5 167	0	0	0	96	0	0	0	0	0	0	0	0	0	0	0	0	0	0	0	0	0
10-093	Juristas	XXV	494	0	0	0	0	0	0	0	0	0	0	0	0	0	0	0	0	0	115	0	0	0
10-094	La Angostura	XXV	2 661	0	76	210	0	0	0	0	0	0	0	0	0	0	0	0	0	0	0	0	0	0
10-095	La Araña	XXI	634	0	46	0	0	0	0	0	0	0	0	0	0	0	0	0	0	0	0	0	0	0
10-096	La Cañada	XVIII	2 892	0	0	0	113	0	0	0	0	0	0	0	0	0	0	0	0	0	0	0	0	0
10-097	La Cascada	XX	2 188	0	0	0	0	0	0	0	0	132	0	0	0	0	0	0	0	0	0	0	0	0
10-098	La Cebada (Ampl)	XXI	937	0	0	0	0	0	0	0	0	0	0	0	0	0	0	0	0	0	0	0	0	0
10-100	La Conchita	XVIII	2 427	0	0	0	6	0	0	0	0	0	0	0	0	0	0	0	0	0	0	0	0	0
10-101	La Herradura	XXV	459	0	0	0	0	0	0	0	0	0	0	0	0	0	0	0	0	0	0	0	0	0
10-102	La Huerta	XXI	388	0	6	0	72	0	0	0	0	0	0	0	0	0	0	0	0	0	0	0	0	0
10-103	La Joya	XVIII	2 315	0	0	0	0	0	0	0	0	0	0	0	0	0	0	0	0	0	0	0	0	0
10-104	La Loma	XXI	1 718	0	0	0	0	0	0	0	0	0	0	0	0	0	0	0	0	0	0	0	0	0
10-105	La Martinica	XXV	1 468	0	0	0	0	0	0	0	0	0	0	0	0	0	0	0	0	0	0	0	0	0
10-106	La Mexicana	XXI	5 241	0	0	0	54	0	0	0	0	0	0	0	0	0	0	0	0	0	0	0	0	0
10-107	La Milagrosa	XXV	867	0	0	0	0	0	0	0	0	61	0	0	0	0	0	0	0	0	0	0	0	0
10-108	La Otra Banda	XXV	528	0	0	0	0	0	0	38	0	0	0	0	0	0	0	0	0	0	0	0	0	0
10-109	La Palmita	XVIII	1 192	0	0	0	0	0	0	0	0	0	0	0	0	0	0	0	0	0	0	0	0	0
10-110	La Pera Xochinahuac (U Hab)	XXV	856	0	0	0	0	0	0	0	0	0	0	0	0	0	0	0	0	0	0	0	0	0
10-111	La Presa	XVIII	942	0	0	0	0	0	0	0	0	0	0	0	0	0	0	0	0	0	0	0	0	0
10-112	La Presa Sección Hornos	XVIII	719	0	0	0	0	0	0	0	0	0	0	0	0	0	0	0	0	0	0	0	0	0
10-113	Ladera Grande o La Cebadita	XXI	413	0	0	0	0	0	0	0	0	0	0	0	0	0	0	0	0	0	0	0	34	0
10-114	Las Águilas	XX	4 392	0	0	0	0	0	0	0	0	0	0	0	0	0	0	0	0	0	0	0	0	0
10-115	Las Águilas (Ampl)	XXV	7 558	0	0	0	0	0	0	0	0	0	0	0	0	0	0	0	0	0	0	0	0	0
10-116	Las Águilas Secc. Hornos	XX	711	0	0	0	0	0	0	0	0	0	0	0	167	0	0	0	0	0	0	0	0	0

Opiniones recibidas por proyecto específico según rubro general y participación por colonia
Álvaro Obregón (Continúa)

Clave	Colonia	Opiniones obtenidas por proyecto específico														Opiniones nulas	Opiniones recibidas			Participación (%)			
		Prevención del delito								Actividades recreativas, deportivas y culturales ¹					NE ²		R ³	MRVYO	Internet	Total	MRVYO	Internet	Total
		3.5	3.6	4.1	4.2	4.3	4.4	4.5	4.6	5.1	5.2	5.3	5.4	5.5									
10-078	Garcimarrero Reacomodo	0	0	44	0	0	37	0	0	0	0	0	0	0	0	0	1	79	7	86	18.81	1.67	20.48
10-079	Golondrinas	0	0	0	0	0	0	0	0	0	0	0	0	0	0	0	130	263	49	312	8.22	1.53	9.76
10-080	Golondrinas 1ra. Sección	0	0	0	0	0	0	0	0	0	168	92	0	0	0	0	1	212	49	261	10.63	2.46	13.08
10-081	Golondrinas 2da. Sección	0	0	0	0	0	0	0	0	0	0	0	0	51	0	0	1	134	12	146	6.34	0.57	6.91
10-082	Gral. A. Rosales	0	0	0	0	0	42	0	0	0	0	8	0	0	0	0	6	116	3	119	50.43	1.30	51.74
10-083	Gral. C. A. Madrazo	0	0	0	0	0	0	0	0	61	0	254	0	0	0	0	9	265	59	324	35.57	7.92	43.49
10-084	Guadalupe Inn	0	0	0	0	0	0	0	0	0	0	129	0	0	0	0	235	329	35	364	10.54	1.12	11.67
10-085	Herón Proal	0	0	79	0	0	120	0	0	0	0	202	0	0	0	0	82	451	32	483	18.64	1.32	19.97
10-086	Hogar y Redención	0	0	40	0	0	0	0	0	0	216	0	0	0	0	0	20	322	5	327	11.55	0.18	11.72
10-087	Isidro Fabela	0	0	0	0	0	0	0	0	0	0	0	0	0	0	0	9	195	6	201	10.47	0.32	10.79
10-088	Jalalpa	0	0	0	0	0	0	0	0	0	0	0	0	82	0	0	434	510	96	606	13.62	2.56	16.19
10-089	Jalalpa el Grande	0	0	0	0	404	0	0	0	0	0	0	0	0	0	0	765	951	218	1 169	11.47	2.63	14.10
10-090	Jalalpa Tepito	0	0	100	0	182	0	0	0	0	0	0	0	0	0	0	43	294	31	325	10.67	1.13	11.80
10-091	Jardines del Pedregal	0	0	0	0	0	0	0	0	0	0	0	0	261	61	0	10	235	225	460	2.06	1.97	4.02
10-092	José María Pino Suárez	0	0	126	0	0	0	0	0	0	185	0	0	0	0	0	159	529	37	566	10.24	0.72	10.95
10-093	Juristas	0	0	0	0	0	0	0	0	0	0	0	0	0	0	0	55	168	2	170	34.01	0.40	34.41
10-094	La Angostura	0	0	0	0	0	0	0	0	0	0	0	0	0	0	0	591	863	14	877	32.43	0.53	32.96
10-095	La Araña	0	0	0	0	0	0	0	0	0	0	0	0	0	0	0	5	51	0	51	8.04	0	8.04
10-096	La Cañada	0	0	0	0	0	0	0	0	0	0	0	0	0	0	0	451	487	77	564	16.84	2.66	19.50
10-097	La Cascada	0	0	154	0	0	0	0	0	0	0	0	0	0	0	0	76	257	105	362	11.75	4.80	16.54
10-098	La Cebada (Ampl)	0	0	130	0	0	0	0	0	64	0	0	0	0	0	0	11	184	21	205	19.64	2.24	21.88
10-100	La Conchita	0	0	130	0	0	63	0	0	30	0	111	0	0	0	0	11	310	41	351	12.77	1.69	14.46
10-101	La Herradura	0	0	0	0	0	66	0	0	0	0	0	0	0	0	0	67	132	1	133	28.76	0.22	28.98
10-102	La Huerta	0	0	0	0	0	86	0	0	0	23	0	0	0	0	0	4	134	57	191	34.54	14.69	49.23
10-103	La Joya	0	0	0	0	0	0	0	0	0	205	0	0	0	0	0	117	265	57	322	11.45	2.46	13.91
10-104	La Loma	0	0	67	0	0	0	75	0	0	0	0	0	20	0	0	6	158	10	168	9.20	0.58	9.78
10-105	La Martinica	0	0	0	0	0	58	0	0	64	0	0	0	0	0	0	247	367	2	369	25	0.14	25.14
10-106	La Mexicana	0	0	116	0	0	193	0	0	0	0	0	0	0	0	0	99	332	130	462	6.33	2.48	8.82
10-107	La Milagrosa	0	0	0	0	0	0	0	0	0	68	56	0	0	0	0	10	140	55	195	16.15	6.34	22.49
10-108	La Otra Banda	0	0	0	0	0	0	0	0	0	0	0	0	0	0	0	3	35	6	41	6.63	1.14	7.77
10-109	La Palmita	0	0	0	0	0	0	0	0	0	0	0	110	0	0	0	43	148	5	153	12.42	0.42	12.84
10-110	La Pera Xochinahuac (U Hab)	0	0	0	0	0	0	0	0	87	162	0	0	0	0	0	43	289	3	292	33.76	0.35	34.11
10-111	La Presa	0	0	73	0	0	0	0	0	0	0	0	0	61	0	0	1	105	30	135	11.15	3.18	14.33
10-112	La Presa Sección Hornos	0	0	0	0	0	0	0	0	0	171	0	0	0	0	0	27	141	57	198	19.61	7.93	27.54
10-113	Ladera Grande o La Cebadita	0	0	0	0	0	0	0	0	0	20	43	0	0	0	0	0	78	19	97	18.89	4.60	23.49
10-114	Las Águilas	0	0	0	0	0	0	0	0	0	0	0	0	182	0	0	55	222	15	237	5.05	0.34	5.40
10-115	Las Águilas (Ampl)	0	0	0	0	0	204	0	0	0	0	0	0	0	0	0	43	174	73	247	2.30	0.97	3.27
10-116	Las Águilas Secc. Hornos	0	0	0	0	0	0	0	0	0	35	0	0	0	0	0	28	230	0	230	32.35	0	32.35

Opiniones recibidas por proyecto específico según rubro general y participación por colonia
 Álvaro Obregón (Continúa)

Clave	Colonia	Distrito	Lista nominal	Opiniones obtenidas por proyecto específico																			
				Obras y servicios										Equipamiento						Infraestructura urbana			
				1.1	1.2	1.3	1.4	1.5	1.6	1.7	1.8	1.9	1.10	2.1	2.2	2.3	2.4	2.5	2.6	3.1	3.2	3.3	3.4
10-118	Las Cuevitas	XXI	1 354	0	0	0	0	0	0	0	0	0	0	0	0	0	0	0	0	0	15	0	0
10-119	Las Palmas	XVIII	1 355	0	0	85	0	0	0	0	0	0	0	0	0	0	0	0	0	0	0	0	0
10-120	Liberación Proletaria	XXI	1 464	0	0	0	0	0	0	0	0	0	0	0	0	0	0	0	0	0	0	0	0
10-121	Liberales de 1857	XVIII	4 313	0	0	0	0	0	0	0	0	0	0	0	0	0	0	0	0	0	0	0	0
10-122	Llano Redondo	XXV	1 229	0	0	0	0	0	0	0	0	0	0	0	0	0	0	0	0	0	0	0	0
10-123	Lomas de Axomiatla	XXV	1 478	0	0	0	0	0	0	0	0	0	0	0	0	0	0	0	0	0	0	0	0
10-124	Lomas de Becerra	XVIII	7 554	0	0	0	298	0	0	0	0	0	0	0	0	0	0	0	0	0	0	0	0
10-125	Lomas de Becerra (U Hab)	XVIII	1 883	0	0	97	0	0	0	0	0	0	0	238	0	0	0	0	0	0	0	0	0
10-126	Lomas de Becerra Arvide (U Hab)	XVIII	1 396	0	0	0	0	0	0	0	0	0	0	0	0	0	0	0	0	0	0	0	0
10-127	Lomas de Capula	XVIII	4 199	0	0	0	0	0	0	0	0	0	0	0	0	0	0	0	0	0	0	0	0
10-128	Lomas de Capulín	XXV	819	0	0	0	0	0	0	58	0	0	0	0	0	0	0	0	0	0	0	152	0
10-129	Lomas de Centenario (U Hab)	XXV	297	0	0	0	0	0	0	0	0	0	0	0	0	0	0	0	0	0	0	66	0
10-130	Lomas de Chamontoya	XXV	4 368	0	0	0	0	0	0	0	0	0	0	0	0	0	0	0	0	0	0	0	0
10-131	Lomas de Guadalupe	XXV	1 262	0	0	0	0	0	0	0	0	0	0	0	0	0	0	0	0	0	0	0	0
10-132	Lomas de la Era	XXV	11 366	0	0	0	0	0	0	0	0	0	0	0	0	0	0	0	0	0	0	0	0
10-133	Lomas de las Águilas	XXV	1 999	0	0	0	0	0	0	0	0	0	0	0	0	0	0	0	0	0	0	0	0
10-134	Lomas de los Ángeles Tetelpan	XXV	3 455	0	75	130	0	0	0	0	0	0	0	0	0	0	0	0	0	0	0	0	0
10-135	Lomas de los Cedros	XXV	3 245	0	0	0	0	0	0	0	0	0	0	0	0	0	0	0	0	0	0	0	0
10-136	Lomas de Nuevo México	XXI	1 508	0	0	0	58	0	0	0	0	0	0	0	0	0	0	0	0	0	0	0	0
10-138	Lomas de Puerta Grande	XXV	2 324	0	0	0	58	0	0	0	0	0	0	0	0	0	0	0	0	0	0	0	0
10-139	Lomas de San Ángel Inn	XXV	1 692	0	0	0	0	0	0	0	0	0	0	0	0	0	0	0	0	0	0	0	0
10-140	Lomas de Santa Fe	XXI	238	0	0	0	0	0	0	0	0	0	0	0	0	0	0	0	0	0	0	0	0
10-141	Lomas de Santo Domingo	XVIII	598	0	0	0	100	0	0	0	0	0	0	0	0	0	0	0	0	0	0	0	0
10-142	Lomas de Santo Domingo (Ampl)	XVIII	765	0	22	0	79	0	0	0	0	0	0	0	0	0	0	0	0	0	0	0	0
10-143	Lomas de Tarango	XXV	2 507	0	0	0	0	0	0	0	0	0	0	0	0	0	0	0	0	0	0	0	0
10-144	Lomas de Tetelpan	XXV	1 722	0	0	0	19	0	0	0	0	0	0	0	0	0	0	0	0	0	0	0	0
10-145	Loreto	XXV	551	0	0	0	0	0	0	0	0	0	0	0	0	0	0	0	0	0	0	0	0
10-146	Los Cedros	XXI	713	0	0	0	0	0	0	0	0	0	0	0	0	0	0	0	0	0	0	0	0
10-147	Los Gamitos	XXI	750	0	0	0	0	0	0	136	0	0	0	0	0	0	0	0	0	0	0	0	0
10-148	Margarita Maza de Juárez	XXI	793	0	0	0	0	0	0	0	0	0	0	0	0	0	0	0	0	0	49	0	0
10-149	María G. de García Ruiz	XVIII	2 609	0	0	0	0	0	0	0	0	0	0	0	0	0	0	0	0	0	0	0	0
10-150	Mártires de Tacubaya	XVIII	668	0	0	0	0	0	0	0	0	0	0	0	0	0	0	0	0	0	0	0	0
10-151	Merced Gómez	XX	6 142	0	0	0	254	0	0	0	0	0	0	0	0	0	0	0	0	0	0	0	0
10-152	Metropolitano (U Hab)	XXV	1 011	0	0	0	0	0	0	0	0	0	0	0	0	0	0	0	0	0	0	0	0
10-153	Miguel Gaona Armenta	XXI	1 032	0	0	0	0	0	0	0	68	0	0	0	0	0	0	0	0	0	0	0	0
10-154	Miguel Hidalgo	XXV	771	0	0	0	0	0	0	0	0	31	0	0	0	0	0	0	0	0	0	0	0

Opiniones recibidas por proyecto específico según rubro general y participación por colonia
 Álvaro Obregón (Continúa)

Clave	Colonia	Opiniones obtenidas por proyecto específico														Opiniones nulas	Opiniones recibidas			Participación (%)			
				Prevención del delito						Actividades recreativas, deportivas y culturales ¹					NE ²		R ³	MRVYO	Internet	Total	MRVYO	Internet	Total
		3.5	3.6	4.1	4.2	4.3	4.4	4.5	4.6	5.1	5.2	5.3	5.4	5.5									
10-118	Las Cuevitas	0	0	0	0	91	101	0	0	0	0	0	0	0	0	0	9	198	18	216	14.62	1.33	15.95
10-119	Las Palmas	0	0	0	0	0	0	0	0	0	137	0	0	0	0	0	11	215	18	233	15.87	1.33	17.20
10-120	Liberación Proletaria	0	0	0	0	0	74	0	0	52	97	0	0	0	0	0	39	251	11	262	17.14	0.75	17.90
10-121	Liberales de 1857	0	0	0	0	0	204	0	0	0	0	72	0	0	0	0	80	304	52	356	7.05	1.21	8.25
10-122	Llano Redondo	0	0	40	0	0	0	0	0	147	0	0	0	0	0	0	12	174	25	199	14.16	2.03	16.19
10-123	Lomas de Axomiatla	0	0	5	0	0	0	7	0	0	4	0	0	0	0	0	0	9	7	16	0.61	0.47	1.08
10-124	Lomas de Becerra	0	0	0	0	0	0	0	0	0	0	0	0	0	0	0	486	536	248	784	7.10	3.28	10.38
10-125	Lomas de Becerra (U Hab)	0	0	0	0	0	0	0	0	38	0	0	0	0	0	0	1	355	19	374	18.85	1.01	19.86
10-126	Lomas de Becerra Arvide (U Hab)	0	0	297	0	0	0	0	0	0	0	0	0	0	0	0	3	297	3	300	21.28	0.21	21.49
10-127	Lomas de Capula	0	0	174	0	0	0	0	0	0	0	0	0	0	0	0	342	475	41	516	11.31	0.98	12.29
10-128	Lomas de Capulín	0	0	25	0	0	0	0	0	0	0	0	0	0	0	0	11	193	53	246	23.57	6.47	30.04
10-129	Lomas de Centenario (U Hab)	0	0	0	0	0	0	0	0	0	38	13	0	0	0	0	0	115	2	117	38.72	0.67	39.39
10-130	Lomas de Chamontoya	0	0	266	0	0	0	0	0	0	0	0	0	0	0	260	28	530	24	554	12.13	0.55	12.68
10-131	Lomas de Guadalupe	0	0	127	0	0	0	0	0	0	0	0	0	0	0	0	49	171	5	176	13.55	0.40	13.95
10-132	Lomas de la Era	0	0	0	0	0	0	0	0	0	401	0	0	0	0	0	203	545	59	604	4.80	0.52	5.31
10-133	Lomas de las Águilas	0	0	0	0	0	0	110	0	0	0	0	0	0	0	0	35	128	17	145	6.40	0.85	7.25
10-134	Lomas de los Ángeles Tetelpan	0	0	0	0	0	0	0	0	0	0	0	0	0	0	0	107	301	11	312	8.71	0.32	9.03
10-135	Lomas de los Cedros	0	0	53	0	0	0	0	0	0	0	136	0	0	0	0	9	183	15	198	5.64	0.46	6.10
10-136	Lomas de Nuevo México	0	0	0	0	0	0	68	0	0	0	0	0	0	0	0	11	116	21	137	7.69	1.39	9.08
10-138	Lomas de Puerta Grande	0	0	0	0	0	0	0	0	0	0	0	0	28	0	0	0	75	11	86	3.23	0.47	3.70
10-139	Lomas de San Ángel Inn	0	0	0	0	0	0	0	0	0	0	0	0	134	0	56	27	201	16	217	11.88	0.95	12.83
10-140	Lomas de Santa Fe	0	0	32	0	0	0	0	0	0	0	0	0	0	0	0	0	32	0	32	13.45	0	13.45
10-141	Lomas de Santo Domingo	0	0	0	0	0	134	0	0	0	0	0	0	0	0	0	2	192	44	236	32.11	7.36	39.46
10-142	Lomas de Santo Domingo (Ampl)	0	0	0	0	0	0	0	0	0	0	39	0	0	0	0	83	215	8	223	28.10	1.05	29.15
10-143	Lomas de Tarango	0	0	87	0	0	0	107	0	0	0	10	0	74	0	0	0	237	41	278	9.45	1.64	11.09
10-144	Lomas de Tetelpan	0	0	13	0	0	0	0	0	0	0	0	0	0	0	0	2	15	19	34	0.87	1.10	1.97
10-145	Loreto	0	0	0	0	94	63	0	0	0	92	0	0	0	0	0	10	246	13	259	44.65	2.36	47.01
10-146	Los Cedros	0	0	33	0	0	0	0	0	0	0	0	0	0	0	0	12	45	0	45	6.31	0	6.31
10-147	Los Gamitos	0	0	0	0	0	0	0	0	0	0	0	0	0	0	0	109	168	77	245	22.40	10.27	32.67
10-148	Margarita Maza de Juárez	0	0	60	0	40	0	0	0	0	0	0	0	0	0	0	49	140	58	198	17.65	7.31	24.97
10-149	María G. de García Ruiz	0	0	0	0	0	103	0	0	0	0	0	0	0	0	0	215	284	34	318	10.89	1.30	12.19
10-150	Mártires de Tacubaya	0	0	30	0	0	35	0	0	0	0	0	0	0	0	0	2	62	5	67	9.28	0.75	10.03
10-151	Merced Gómez	0	0	57	0	0	0	0	0	0	0	0	0	0	0	0	14	226	99	325	3.68	1.61	5.29
10-152	Metropolitano (U Hab)	0	0	0	0	0	0	50	0	0	0	117	0	0	0	0	6	170	3	173	16.82	0.30	17.11
10-153	Miguel Gaona Armenta	0	0	0	0	0	0	0	0	0	0	125	0	0	0	0	43	218	18	236	21.12	1.74	22.87
10-154	Miguel Hidalgo	0	0	30	0	33	181	0	0	0	0	0	0	0	0	0	15	259	31	290	33.59	4.02	37.61

Opiniones recibidas por proyecto específico según rubro general y participación por colonia
 Álvaro Obregón (Continúa)

Clave	Colonia	Distrito	Lista nominal	Opiniones obtenidas por proyecto específico																			
				Obras y servicios										Equipamiento						Infraestructura urbana			
				1.1	1.2	1.3	1.4	1.5	1.6	1.7	1.8	1.9	1.10	2.1	2.2	2.3	2.4	2.5	2.6	3.1	3.2	3.3	3.4
10-155	Milpa del Cedro	XXI	131	0	2	0	0	0	0	0	0	0	0	0	0	0	0	0	0	0	0	0	0
10-156	Minas de Cristo	XVIII	2 951	0	0	0	309	0	0	0	0	0	0	0	0	0	0	0	0	0	0	0	0
10-157	Molino de Rosas	XX	6 460	0	0	0	153	0	0	0	0	0	0	0	0	0	0	0	0	0	0	0	0
10-158	Molino de Rosas (Ampl)	XX	1 074	0	0	0	0	0	0	0	0	0	0	0	0	0	0	0	0	0	0	0	0
10-159	Molino de Santo Domingo	XVIII	4 381	0	0	0	87	0	0	0	0	0	0	0	0	0	0	0	0	0	0	0	0
10-160	Molino de Santo Domingo (U Hab)	XVIII	1 335	0	0	0	95	0	0	0	0	0	0	0	0	0	0	0	0	0	0	0	0
10-161	Ocho de Agosto	XVIII	1 193	0	0	0	0	0	0	150	0	0	0	0	0	0	0	0	0	0	0	0	0
10-162	Ocotillos	XXV	878	0	0	0	0	0	0	0	0	84	0	0	0	0	0	0	0	0	0	0	0
10-163	Olivar de los Padres	XXV	9 896	0	0	0	0	0	0	0	0	0	0	0	0	0	0	0	0	0	0	0	0
10-166	Palmas	XVIII	2 906	0	0	0	114	0	0	0	0	0	0	0	0	0	0	0	0	0	0	0	0
10-167	Palmas Axotitla	XXV	1 829	0	0	0	65	0	0	0	0	0	0	0	0	0	0	0	0	0	0	0	0
10-168	Paraje el Caballito	XXV	2 042	0	0	0	0	0	0	0	0	0	0	0	0	0	0	0	0	0	0	0	0
10-169	Parque Residencial San Antonio (U Hab)	XVIII	945	0	0	0	0	0	0	0	0	0	25	0	0	0	0	0	0	0	0	0	0
10-170	Paseo de las Lomas-San Gabriel	XXI	669	0	0	0	0	0	0	0	0	0	0	0	0	0	0	0	0	0	0	0	0
10-171	Piloto (Adolfo López Mateos)	XVIII	4 722	0	0	0	151	0	0	0	0	0	0	0	0	0	0	0	0	0	0	0	0
10-172	Piloto (Adolfo López Mateos) (Ampl)	XVIII	7 099	0	0	0	108	0	0	0	0	0	0	0	0	0	0	0	0	0	0	0	0
10-173	Poder Popular	XX	1 097	0	0	0	0	0	0	0	0	0	0	0	0	0	0	0	141	0	0	0	0
10-174	Pólvora	XVIII	1 753	0	0	0	209	0	0	0	0	0	0	0	0	0	0	0	0	0	0	0	0
10-175	Ponciano Arriaga	XXV	1 186	0	0	0	0	0	0	0	0	0	0	0	0	0	0	0	0	0	0	0	0
10-176	Prados la Providencia	XXV	1 273	0	0	0	0	0	0	71	0	0	0	0	0	0	0	0	0	0	0	0	0
10-177	Presidentes	XVIII	4 287	0	88	0	228	0	0	0	0	0	0	0	0	0	0	0	0	0	0	0	0
10-178	Presidentes 1ra. (Ampl)	XVIII	1 775	0	0	0	113	0	0	0	0	0	0	0	0	0	0	0	0	0	0	0	0
10-179	Presidentes 2da. (Ampl)	XVIII	4 409	0	0	38	0	0	0	0	0	0	0	0	0	0	0	0	0	0	0	0	0
10-180	Privada Centenario	XXV	407	0	0	0	0	0	0	0	0	0	0	0	0	0	0	0	0	0	0	0	0
10-181	Prof. José Arturo López	XXV	1 490	0	0	0	0	0	0	0	0	0	0	0	0	0	0	0	0	0	0	0	0
10-182	Progreso Tizapán	XXV	7 840	0	0	0	0	0	0	0	0	0	0	0	0	0	0	0	0	0	0	0	0
10-183	Pueblo Nuevo	XXI	853	0	0	0	0	0	0	0	0	0	0	0	0	0	0	0	0	0	23	0	0
10-184	Puente Colorado	XXV	2 262	0	0	0	18	0	0	0	0	0	0	0	0	0	0	0	0	0	119	0	8
10-185	Puente Colorado (Ampl)	XXV	2 719	0	0	135	0	0	0	0	0	279	0	0	0	0	0	0	0	0	0	0	0
10-186	Punta de Cehuayo	XXV	1 582	0	0	0	169	0	0	0	0	0	0	0	0	0	0	0	0	0	0	0	0
10-187	Reacomodo el Cuernito	XVIII	2 253	0	0	0	58	0	0	0	0	0	0	0	0	0	0	0	0	0	0	0	0
10-188	Reacomodo Pino Suárez	XVIII	575	0	0	0	35	0	0	0	0	0	0	0	0	0	0	0	0	0	0	0	0
10-189	Real del Monte	XVIII	938	0	0	0	72	0	0	0	0	0	0	0	0	0	0	0	0	0	0	0	0
10-190	Rincón de la Bolsa	XXV	1 469	0	0	0	0	0	0	0	0	36	0	0	0	0	0	0	0	0	0	0	0
10-192	San Ángel	XX	2 414	0	0	0	0	0	0	0	0	0	0	0	0	0	0	0	0	0	0	0	0
10-193	San Ángel Inn	XX	1 575	0	0	0	34	0	0	0	0	0	0	0	0	0	0	0	0	0	0	0	0

Opiniones recibidas por proyecto específico según rubro general y participación por colonia
Álvaro Obregón (Continúa)

Clave	Colonia	Opiniones obtenidas por proyecto específico														Opiniones nulas	Opiniones recibidas			Participación (%)			
		Prevención del delito						Actividades recreativas, deportivas y culturales ¹					NE ²	R ³	MRVyo		Internet	Total	MRVyo	Internet	Total		
		3.5	3.6	4.1	4.2	4.3	4.4	4.5	4.6	5.1	5.2	5.3										5.4	5.5
10-155	Milpa del Cedro	0	0	25	0	0	0	0	0	0	1	0	0	0	0	0	1	28	1	29	21.37	0.76	22.14
10-156	Minas de Cristo	0	0	0	0	0	267	0	0	0	0	0	0	0	0	0	96	576	96	672	19.52	3.25	22.77
10-157	Molino de Rosas	0	0	172	0	0	75	0	0	0	0	0	0	0	0	0	47	367	80	447	5.68	1.24	6.92
10-158	Molino de Rosas (Ampl)	0	0	0	0	0	0	0	0	0	24	0	0	0	0	0	11	33	2	35	3.07	0.19	3.26
10-159	Molino de Santo Domingo	0	0	0	0	0	0	0	0	0	0	0	0	0	0	0	9	50	46	96	1.14	1.05	2.19
10-160	Molino de Santo Domingo (U Hab)	0	0	170	0	0	0	0	0	0	0	0	0	0	0	0	87	348	4	352	26.07	0.30	26.37
10-161	Ocho de Agosto	0	0	0	0	0	0	0	0	0	0	0	0	0	0	0	147	288	9	297	24.14	0.75	24.90
10-162	Ocotillos	0	0	0	0	0	0	0	0	0	0	49	0	0	0	0	112	241	4	245	27.45	0.46	27.90
10-163	Olivar de los Padres	0	0	201	0	0	0	0	0	0	0	0	0	115	0	0	221	377	160	537	3.81	1.62	5.43
10-166	Palmas	0	0	0	0	0	0	0	0	0	0	0	0	0	0	0	342	413	43	456	14.21	1.48	15.69
10-167	Palmas Axotitla	0	0	63	0	0	0	0	0	0	217	0	0	0	0	0	40	308	77	385	16.84	4.21	21.05
10-168	Paraje el Caballito	0	0	57	0	0	0	0	0	0	0	0	0	0	0	0	160	205	12	217	10.04	0.59	10.63
10-169	Parque Residencial San Antonio (U Hab)	0	0	22	0	0	0	20	0	0	18	4	0	0	0	0	3	90	2	92	9.52	0.21	9.74
10-170	Paseo de las Lomas-San Gabriel	0	0	27	0	0	0	0	0	0	0	12	0	24	0	0	0	57	6	63	8.52	0.90	9.42
10-171	Piloto (Adolfo López Mateos)	0	0	215	0	0	0	0	0	0	0	0	0	0	0	0	27	342	51	393	7.24	1.08	8.32
10-172	Piloto (Adolfo López Mateos) (Ampl)	0	0	29	0	0	233	0	0	0	59	0	0	0	0	0	39	401	67	468	5.65	0.94	6.59
10-173	Poder Popular	0	0	0	0	0	0	0	0	65	0	0	0	0	0	0	7	193	20	213	17.59	1.82	19.42
10-174	Pólvora	0	0	69	0	0	42	0	0	0	93	0	0	0	0	0	5	377	41	418	21.51	2.34	23.84
10-175	Ponciano Arriaga	0	0	116	0	0	134	0	0	0	0	0	0	0	0	0	1	220	31	251	18.55	2.61	21.16
10-176	Prados la Providencia	0	0	37	0	0	88	0	0	0	64	0	0	0	0	0	1	226	35	261	17.75	2.75	20.50
10-177	Presidentes	0	0	47	0	0	41	0	0	0	0	17	0	0	0	0	11	379	53	432	8.84	1.24	10.08
10-178	Presidentes 1ra. (Ampl)	0	0	49	0	0	0	0	0	0	0	0	0	0	0	0	181	306	37	343	17.24	2.08	19.32
10-179	Presidentes 2da. (Ampl)	0	0	0	0	0	0	0	0	0	51	89	0	123	0	0	24	287	38	325	6.51	0.86	7.37
10-180	Privada Centenario	0	0	0	0	0	0	0	0	30	0	35	0	0	0	0	9	71	3	74	17.44	0.74	18.18
10-181	Prof. José Arturo López	0	0	0	0	0	0	0	0	0	0	0	142	0	0	0	300	424	18	442	28.46	1.21	29.66
10-182	Progreso Tizapán	0	0	0	0	0	0	0	0	0	0	0	155	0	0	0	451	503	103	606	6.42	1.31	7.73
10-183	Pueblo Nuevo	0	0	31	0	16	0	0	0	0	0	0	0	0	0	0	3	35	38	73	4.10	4.45	8.56
10-184	Puente Colorado	0	0	0	0	0	8	0	0	0	0	0	0	0	0	0	3	141	15	156	6.23	0.66	6.90
10-185	Puente Colorado (Ampl)	0	0	0	0	0	0	0	0	0	0	0	0	0	0	0	16	411	19	430	15.12	0.70	15.81
10-186	Punta de Cehuayo	0	0	0	0	0	0	0	0	0	0	0	0	0	0	0	40	181	28	209	11.44	1.77	13.21
10-187	Reacomodo el Cuernito	0	0	77	0	35	0	0	0	0	0	0	0	0	0	0	182	323	29	352	14.34	1.29	15.62
10-188	Reacomodo Pino Suárez	0	0	0	0	0	0	0	0	0	0	0	0	102	0	0	13	144	6	150	25.04	1.04	26.09
10-189	Real del Monte	0	0	0	0	0	0	0	0	0	0	0	0	108	0	0	110	261	29	290	27.83	3.09	30.92
10-190	Rincón de la Bolsa	0	0	0	0	0	0	0	0	0	0	0	0	0	0	0	16	46	6	52	3.13	0.41	3.54
10-192	San Ángel	0	0	0	39	0	0	0	0	0	0	0	0	0	0	0	8	19	28	47	0.79	1.16	1.95
10-193	San Ángel Inn	0	0	0	0	0	0	0	0	0	0	0	0	0	0	0	1	26	9	35	1.65	0.57	2.22

**Opiniones recibidas por proyecto específico según rubro general y participación por colonia
Álvaro Obregón (Continúa)**

Clave	Colonia	Distrito	Lista nominal	Opiniones obtenidas por proyecto específico																			
				Obras y servicios										Equipamiento						Infraestructura urbana			
				1.1	1.2	1.3	1.4	1.5	1.6	1.7	1.8	1.9	1.10	2.1	2.2	2.3	2.4	2.5	2.6	3.1	3.2	3.3	3.4
10-194	San Bartolo Ameyalco (Pblo)	XXV	16 868	0	0	0	430	0	0	0	0	0	0	751	0	0	0	0	0	0	0	0	0
10-195	San Clemente	XXV	7 115	0	0	0	279	0	0	0	0	0	0	0	0	0	0	0	0	0	0	0	0
10-196	San Gabriel	XXI	404	0	0	0	0	0	0	0	0	0	0	0	0	0	40	0	0	0	0	0	0
10-197	San Pedro de Los Pinos	XVIII	600	0	0	0	0	0	0	34	0	0	0	0	0	0	0	0	0	0	0	0	0
10-198	Santa Fe	XXI	6 488	0	0	0	0	0	0	0	0	0	0	0	0	0	0	0	0	0	0	0	0
10-199	Santa Fe (U Hab)	XVIII	5 160	0	0	0	127	0	0	0	0	0	0	0	0	0	0	0	0	0	0	0	0
10-200	Santa Lucía	XXI	4 419	0	0	0	0	0	0	0	0	0	0	0	0	0	0	0	0	0	0	0	0
10-201	Santa Lucía Reacomodo	XXI	853	0	0	0	0	0	0	0	0	154	0	0	0	0	0	0	0	0	0	0	0
10-202	Santa Lucía (Pblo)	XXI	506	0	0	0	0	0	0	0	0	0	0	0	0	0	0	0	0	0	40	0	0
10-203	Santa María Nonoalco	XX	3 803	0	0	0	256	0	0	0	0	0	0	0	0	0	0	0	0	0	0	0	0
10-204	Santa Rosa Xochiac (Pblo)	XXV	10 480	0	0	0	0	0	0	0	0	217	0	0	0	0	0	0	0	0	0	0	0
10-205	Sears Roebuck (U Hab)	XVIII	723	0	0	0	0	0	0	0	0	0	0	0	0	0	101	0	0	0	0	0	0
10-206	Tarango (U Hab)	XXV	1 257	0	0	239	0	0	0	0	0	0	0	0	0	0	0	0	0	0	0	0	0
10-208	Tecolalco	XXI	936	0	0	0	0	0	0	0	0	0	0	0	0	0	0	0	0	0	0	0	0
10-209	Tejocote	XVIII	301	0	50	0	26	0	0	0	0	0	0	0	0	0	0	0	0	0	0	0	0
10-210	Tepeaca	XXV	674	0	38	0	0	0	0	0	0	0	0	0	0	0	0	0	0	0	0	0	0
10-211	Tepeaca (Ampl)	XXV	1 216	0	0	0	0	0	0	0	0	0	0	0	0	0	0	0	0	0	0	91	0
10-212	Tepopotla	XXI	653	0	61	0	0	0	0	0	0	0	0	0	0	0	0	0	0	0	0	0	0
10-213	Tetelpan	XXV	4 417	0	0	0	179	0	0	0	0	29	0	0	0	0	0	0	0	0	0	0	0
10-214	Tetelpan (Pblo)	XXV	3 673	0	0	0	0	0	0	99	0	113	0	0	0	0	0	0	0	0	0	0	0
10-215	Tetlalpan	XXI	433	0	0	0	0	0	0	0	0	0	0	0	0	0	0	0	0	0	0	0	0
10-216	Tizampampano	XXV	772	0	0	0	14	0	0	0	0	87	0	0	0	0	0	0	0	0	0	0	0
10-217	Tizapán-Tizapán San Ángel	XXV	6 969	0	0	0	0	0	0	0	0	0	0	0	0	0	0	0	0	0	0	0	0
10-218	Tlacopac	XX	2 555	0	0	0	0	0	0	0	0	0	0	0	0	0	0	0	0	0	0	0	0
10-219	Tlacoyaque	XXV	1 393	0	0	0	81	0	0	0	0	0	0	0	0	0	0	0	0	0	0	0	0
10-220	Tlacoyaque (Ampl)	XXV	2 825	0	0	0	0	0	0	0	0	0	0	0	0	0	0	0	0	0	0	75	0
10-221	Tlacoyaque (Barr)	XXV	663	0	0	0	0	0	0	29	0	0	0	0	0	0	0	0	0	0	0	58	0
10-222	Tlacuitlapa	XXV	2 251	0	0	0	0	0	0	0	0	0	0	0	0	0	0	0	0	0	0	0	0
10-223	Tlacuitlapa 2do. Reacomodo (Ampl)	XXV	3 992	0	0	0	0	0	0	0	0	0	0	0	0	0	0	0	0	0	0	0	0
10-224	Tlapechico	XXI	3 061	0	0	0	0	0	0	0	0	0	0	0	0	0	0	0	0	0	0	0	0
10-226	Tolteca	XVIII	758	0	0	0	119	0	0	0	0	0	0	0	0	0	0	0	0	0	0	0	0
10-227	Torres de Mixcoac (U Hab)	XX	1 393	0	0	0	0	0	0	122	0	0	0	0	0	0	0	0	0	0	0	0	0
10-228	Torres de Potrero	XXV	11 446	0	0	0	0	0	0	0	0	0	0	0	0	0	0	0	0	0	0	0	0
10-229	Torres San Antonio (U Hab)	XVIII	2 664	0	0	0	0	0	0	29	0	0	0	0	0	0	0	0	0	0	0	0	0
10-230	Torres San Pedro (U Hab)	XVIII	1 752	0	0	0	0	0	0	0	0	0	0	0	0	0	0	0	0	0	0	0	0
10-231	Belén de las Flores (U Hab)	XVIII	3 109	0	0	0	0	0	0	0	0	0	0	0	0	0	0	0	0	0	0	0	0
10-232	Unidad Popular Tepeaca	XXV	1 496	0	0	0	0	0	0	0	0	0	0	0	0	0	0	0	0	0	0	0	0
10-233	Unión Olivos	XXI	420	0	0	0	0	0	0	0	0	0	0	0	0	0	0	0	0	0	0	0	0

Opiniones recibidas por proyecto específico según rubro general y participación por colonia
Álvaro Obregón (Continúa)

Clave	Colonia	Opiniones obtenidas por proyecto específico														Opiniones nulas	Opiniones recibidas			Participación (%)			
		Prevención del delito								Actividades recreativas, deportivas y culturales ¹					NE ²		R ³	MRVYO	Internet	Total	MRVYO	Internet	Total
		3.5	3.6	4.1	4.2	4.3	4.4	4.5	4.6	5.1	5.2	5.3	5.4	5.5									
10-194	San Bartolo Ameyalco (Pblo)	0	0	0	0	0	0	0	0	0	0	254	0	0	0	0	763	2 124	74	2 198	12.59	0.44	13.03
10-195	San Clemente	0	0	0	0	0	0	0	0	0	0	0	0	0	0	0	289	469	99	568	6.59	1.39	7.98
10-196	San Gabriel	0	0	0	0	0	0	0	0	0	0	0	0	0	0	0	0	39	1	40	9.65	0.25	9.90
10-197	San Pedro de Los Pinos	0	0	74	0	0	0	0	0	0	0	0	0	0	0	0	4	99	13	112	16.50	2.17	18.67
10-198	Santa Fe	0	0	0	0	0	234	0	0	75	0	0	0	192	0	0	296	541	256	797	8.34	3.95	12.28
10-199	Santa Fe (U Hab)	0	0	0	0	0	98	0	0	0	0	0	0	0	0	0	32	236	21	257	4.57	0.41	4.98
10-200	Santa Lucía	0	0	111	0	0	195	0	0	0	0	0	285	0	0	0	67	631	27	658	14.28	0.61	14.89
10-201	Santa Lucía Reacomodo	0	0	135	0	0	0	0	0	0	0	0	0	0	0	0	7	234	62	296	27.43	7.27	34.70
10-202	Santa Lucía (Pblo)	0	0	0	0	0	0	0	0	0	0	0	0	0	0	0	8	44	4	48	8.70	0.79	9.49
10-203	Santa María Nonoalco	0	0	0	0	0	0	0	0	0	0	0	0	0	0	0	201	371	86	457	9.76	2.26	12.02
10-204	Santa Rosa Xochiac (Pblo)	0	0	0	0	0	576	0	0	746	0	0	0	0	0	0	455	1 754	240	1 994	16.74	2.29	19.03
10-205	Sears Roebuck (U Hab)	0	0	0	0	0	0	3	0	0	0	0	0	0	0	0	6	106	4	110	14.66	0.55	15.21
10-206	Tarango (U Hab)	0	0	0	0	0	0	0	0	0	0	0	0	0	0	0	79	304	14	318	24.18	1.11	25.30
10-208	Tecolalco	0	0	58	0	0	0	0	0	52	125	0	0	0	0	0	19	214	40	254	22.86	4.27	27.14
10-209	Tejocote	0	0	0	0	0	24	0	0	0	0	0	0	0	0	0	4	85	19	104	28.24	6.31	34.55
10-210	Tepeaca	0	0	0	0	0	0	0	0	0	0	0	0	0	0	0	121	157	2	159	23.29	0.30	23.59
10-211	Tepeaca (Ampl)	0	0	0	0	0	0	0	0	0	0	0	0	0	0	0	117	202	6	208	16.61	0.49	17.11
10-212	Tepototla	0	0	0	0	0	0	0	0	0	0	53	0	0	0	0	3	117	0	117	17.92	0	17.92
10-213	Tetelpan	0	0	0	0	0	0	0	0	0	0	0	0	0	0	0	45	184	69	253	4.17	1.56	5.73
10-214	Tetelpan (Pblo)	0	0	91	0	0	0	0	0	0	0	0	0	0	0	0	234	502	35	537	13.67	0.95	14.62
10-215	Tetlalpan	0	0	0	0	0	12	0	0	0	42	39	0	0	0	0	8	84	17	101	19.40	3.93	23.33
10-216	Tizampampano	0	0	40	0	0	0	0	0	0	0	0	0	0	0	0	4	138	7	145	17.88	0.91	18.78
10-217	Tizapán-Tizapán San Ángel	0	0	0	0	0	0	0	0	0	0	134	145	0	0	0	136	346	69	415	4.96	0.99	5.95
10-218	Tlacopac	0	0	0	0	0	0	0	0	0	0	0	0	325	0	0	17	299	43	342	11.70	1.68	13.39
10-219	Tlacoyaque	0	0	0	0	0	0	0	0	0	82	0	0	0	0	0	55	205	13	218	14.72	0.93	15.65
10-220	Tlacoyaque (Ampl)	0	0	0	0	0	0	0	0	0	0	192	0	0	0	0	53	312	8	320	11.04	0.28	11.33
10-221	Tlacoyaque (Barr)	0	0	0	0	0	0	0	0	0	0	0	0	0	0	0	118	179	26	205	27.00	3.92	30.92
10-222	Tlacuitlapa	0	0	0	0	0	0	0	0	0	115	0	0	112	0	0	91	295	23	318	13.11	1.02	14.13
10-223	Tlacuitlapa 2do. Reacomodo (Ampl)	0	0	385	0	0	0	0	0	30	71	145	0	0	0	0	41	567	105	672	14.20	2.63	16.83
10-224	Tlapechico	0	0	0	0	0	331	0	0	0	0	0	0	0	0	0	259	343	247	590	11.21	8.07	19.27
10-226	Tolteca	0	0	0	0	0	62	0	0	0	0	0	0	0	0	0	23	198	6	204	26.12	0.79	26.91
10-227	Torres de Mixcoac (U Hab)	0	0	0	0	0	0	0	0	0	0	0	0	27	0	0	15	139	25	164	9.98	1.79	11.77
10-228	Torres de Potrero	0	0	346	0	0	0	0	0	133	368	0	0	0	0	0	594	1 237	204	1 441	10.81	1.78	12.59
10-229	Torres San Antonio (U Hab)	0	0	34	0	0	0	0	0	0	0	45	0	0	0	0	6	109	5	114	4.09	0.19	4.28
10-230	Torres San Pedro (U Hab)	0	0	23	0	0	0	0	0	0	0	0	0	0	0	0	5	26	2	28	1.48	0.11	1.60
10-231	Belén de las Flores (U Hab)	0	0	132	0	0	0	0	0	0	0	0	0	0	0	0	309	431	10	441	13.86	0.32	14.18
10-232	Unidad Popular Tepeaca	0	0	0	0	0	0	0	0	0	190	0	0	64	0	0	64	291	27	318	19.45	1.80	21.26
10-233	Unión Olivos	0	0	0	0	0	0	0	0	0	0	0	0	68	0	0	22	90	0	90	21.43	0	21.43

Opiniones recibidas por proyecto específico según rubro general y participación por colonia
 Álvaro Obregón (Continúa)

Clave	Colonia	Distrito	Lista nominal	Opiniones obtenidas por proyecto específico																			
				Obras y servicios										Equipamiento						Infraestructura urbana			
				1.1	1.2	1.3	1.4	1.5	1.6	1.7	1.8	1.9	1.10	2.1	2.2	2.3	2.4	2.5	2.6	3.1	3.2	3.3	3.4
10-234	Unión Popular Emiliano Zapata (U Hab)	XX	2 002	0	0	0	0	0	0	0	0	0	0	0	0	0	0	0	0	0	0	0	
10-235	Valentín Gómez Farías	XXV	1 476	0	65	0	0	0	0	0	0	0	0	0	0	0	0	0	0	0	0	0	
10-236	Villa Progresista	XXV	2 159	0	0	0	85	0	0	0	0	0	0	0	0	0	0	0	0	0	0	0	
10-237	Villa Solidaridad	XVIII	517	0	0	90	16	0	0	0	0	0	0	0	0	0	0	0	0	0	0	0	
10-238	Villa Verdún	XXV	2 575	0	0	0	0	0	0	0	0	0	0	0	0	0	0	0	0	0	0	0	
10-239	Zenón Delgado	XXI	2 152	0	35	0	0	0	0	0	0	0	0	0	0	0	0	0	0	0	0	0	
10-240	Zotoltitla	XXV	617	0	0	0	57	0	0	0	0	0	0	0	0	0	0	0	0	0	0	0	
10-241	19 de Mayo	XXI	917	0	0	0	0	0	0	0	0	0	0	0	0	0	0	0	0	0	0	0	
10-242	1ra. Victoria	XVIII	1 916	0	0	0	0	0	0	0	0	0	0	0	0	0	0	0	0	0	0	0	
10-243	1ra. Victoria Sección Bosques	XVIII	3 689	0	0	0	0	0	0	126	0	0	0	0	0	0	0	0	0	0	0	0	
10-244	26 de Julio	XXI	817	0	0	0	0	0	0	143	0	0	0	0	0	0	0	0	0	0	0	0	
10-245	2da. El Pirul (Ampl)	XXI	849	0	0	0	0	0	0	119	0	0	0	0	0	0	0	0	0	0	0	0	
10-246	2da. Jalalpa Tepito (Ampl)	XXI	3 355	0	0	68	0	0	0	0	0	0	0	0	0	0	0	0	0	0	0	0	
10-247	Estado de Hidalgo	XXI	1 648	0	0	83	0	0	0	0	0	0	0	0	0	0	0	0	0	0	0	0	
10-248	Lomas de Santa Fe II	XXI	569	0	0	0	0	0	0	0	0	0	0	0	0	0	0	0	0	0	0	0	
10-249	Belén de Las Flores	XXV	585	0	0	0	0	0	0	0	0	0	0	0	0	0	0	0	0	0	0	0	
10-250	Lomas de Plateros (U Hab) I	XX	7 657	0	0	0	0	0	0	0	0	0	0	0	0	0	0	0	0	0	0	0	
10-251	Lomas de Plateros (U Hab) II	XX	5 836	0	0	0	0	0	0	0	0	0	0	0	0	0	0	0	0	0	0	0	
10-252	Olivar del Conde 1ra. Sección I	XVIII	6 629	0	0	0	0	0	0	0	0	0	0	0	0	0	0	0	0	0	0	0	
10-253	Olivar del Conde 1ra. Sección II	XVIII	6 797	0	0	0	106	0	0	0	0	0	0	0	0	0	0	0	0	0	0	0	
10-254	Olivar del Conde 2da. Sección I	XVIII	7 124	0	0	0	0	0	0	0	0	0	0	0	0	0	0	0	0	0	0	0	
10-255	Olivar del Conde 2da. Sección II	XVIII	6 646	0	0	0	115	0	0	0	0	0	0	0	0	0	0	0	0	0	0	0	
10-256	Santa Fe Km 8.5	XXI	366	0	23	0	0	0	0	0	0	0	0	0	0	0	0	0	0	0	0	0	
10-037	Canutillo (Aguascalientes)	XXV	-	-	-	-	-	-	-	-	-	-	-	-	-	-	-	-	-	-	-	-	
10-069	Emancipación del Pueblo	XXV	-	-	-	-	-	-	-	-	-	-	-	-	-	-	-	-	-	-	-	-	
Total			577 860	0	1 265	1 693	7 635	0	0	1 546	0	1 475	25	751	405	0	197	0	141	153	436	777	209

Opiniones recibidas por proyecto específico según rubro general y participación por colonia Álvaro Obregón (Concluye)

Clave	Colonia	Opiniones obtenidas por proyecto específico															Opiniones nulas	Opiniones recibidas			Participación (%)		
				Prevención del delito						Actividades recreativas, deportivas y culturales ¹					NE ²	R ³		MRVYO	Internet	Total	MRVYO	Internet	Total
		3.5	3.6	4.1	4.2	4.3	4.4	4.5	4.6	5.1	5.2	5.3	5.4	5.5									
10-234	Unión Popular Emiliano Zapata (U Hab)	0	0	141	0	0	0	0	0	0	0	25	0	0	0	0	21	177	10	187	8.84	0.50	9.34
10-235	Valentín Gómez Farías	0	0	0	0	0	0	0	0	0	0	0	0	0	0	0	203	264	4	268	17.89	0.27	18.16
10-236	Villa Progresista	0	0	256	0	0	0	0	0	0	0	33	0	0	0	0	15	367	22	389	17	1.02	18.02
10-237	Villa Solidaridad	0	0	0	0	0	0	0	0	0	0	0	0	0	0	0	57	134	29	163	25.92	5.61	31.53
10-238	Villa Verdún	0	0	13	41	0	0	38	0	0	29	0	0	0	0	0	3	113	11	124	4.39	0.43	4.82
10-239	Zenón Delgado	0	0	0	0	53	0	0	0	0	0	0	0	0	0	0	20	102	6	108	4.74	0.28	5.02
10-240	Zotoltitla	0	0	45	0	0	0	0	0	0	0	79	0	0	0	0	37	212	6	218	34.36	0.97	35.33
10-241	19 de Mayo	0	0	0	0	0	0	0	0	0	91	0	0	8	0	0	149	233	15	248	25.41	1.64	27.04
10-242	1ra. Victoria	0	0	108	0	0	0	0	0	0	158	0	175	0	0	0	16	414	43	457	21.61	2.24	23.85
10-243	1ra. Victoria Sección Bosques	0	0	128	0	0	163	0	0	0	0	0	0	0	0	0	369	727	59	786	19.71	1.60	21.31
10-244	26 de Julio	0	0	0	0	0	0	0	0	0	0	0	0	0	0	0	166	307	2	309	37.58	0.24	37.82
10-245	2da. El Pirul (Ampl)	0	0	0	0	0	0	0	0	0	0	0	0	0	0	0	44	117	46	163	13.78	5.42	19.20
10-246	2da. Jalalpa Tepito (Ampl)	0	0	74	0	0	58	0	0	0	0	0	0	0	0	0	15	173	42	215	5.16	1.25	6.41
10-247	Estado de Hidalgo	0	0	217	0	0	0	0	0	0	0	0	0	0	0	0	52	351	1	352	21.30	0.06	21.36
10-248	Lomas de Santa Fe II	0	0	2	0	0	0	0	0	0	0	0	0	0	0	0	0	0	2	2	0	0.35	0.35
10-249	Belén de Las Flores	0	0	177	0	0	0	0	0	0	0	0	0	0	0	0	3	134	46	180	22.91	7.86	30.77
10-250	Lomas de Plateros (U Hab) I	0	0	0	0	0	0	0	0	0	175	621	0	0	0	0	198	937	57	994	12.24	0.74	12.98
10-251	Lomas de Plateros (U Hab) II	0	0	0	0	0	0	0	0	0	427	0	0	0	0	0	334	543	218	761	9.30	3.74	13.04
10-252	Olivar del Conde 1ra. Sección I	0	0	453	0	0	0	0	0	0	0	0	0	0	0	0	47	394	106	500	5.94	1.60	7.54
10-253	Olivar del Conde 1ra. Sección II	0	0	225	0	0	0	0	0	0	85	0	0	0	0	0	26	364	78	442	5.36	1.15	6.50
10-254	Olivar del Conde 2da. Sección I	0	0	134	0	0	171	0	0	0	0	0	0	0	0	0	156	408	53	461	5.73	0.74	6.47
10-255	Olivar del Conde 2da. Sección II	0	0	0	0	0	0	0	0	314	0	0	0	0	0	0	65	452	42	494	6.80	0.63	7.43
10-256	Santa Fe Km 8.5	0	0	0	0	0	68	0	0	0	69	0	0	0	0	0	4	152	12	164	41.53	3.28	44.81
10-037	Canutillo (Aguascalientes)	-	-	-	-	-	-	-	-	-	-	-	-	-	-	-	-	-	-	-	-	-	-
10-069	Emancipación del Pueblo	-	-	-	-	-	-	-	-	-	-	-	-	-	-	-	-	-	-	-	-	-	-
Total		0	0	10 538	81	1 048	6 124	545	0	3 112	5 389	3 510	1 853	2 452	61	475	18 992	62 202	8 686	70 888	10.76	1.50	12.27

NOTA: En las colonias Canutillo (Aguascalientes), clave 10-037, y Emancipación del Pueblo, clave 10-069, no se registraron proyectos específicos para contender en la Consulta Ciudadana para el presupuesto participativo 2014. Derivado de lo anterior, se descontó de la lista nominal a los ciudadanos registrados en dichas colonias.

¹ Se refiere al rubro general "Los que promuevan actividades recreativas, deportivas y culturales", establecido en la convocatoria dirigida a los ciudadanos del Distrito Federal para la celebración de la Consulta Ciudadana para el presupuesto participativo 2014.

² No especificado

³ Resto

FUENTE: Elaborado por la DEOYGE con base en la lista nominal proporcionada por el IFE, con fecha de corte al 15 de junio de 2013, y las opiniones emitidas en la jornada electiva de la Consulta Ciudadana para el presupuesto participativo 2014.

[Regresar a índice](#)

Opiniones recibidas por proyecto específico según rubro general y participación por colonia Tláhuac

Clave	Colonia	Distrito	Lista nominal	Opiniones obtenidas por proyecto específico																			
				Obras y servicios										Equipamiento						Infraestructura urbana			
				1.1	1.2	1.3	1.4	1.5	1.6	1.7	1.8	1.9	1.10	2.1	2.2	2.3	2.4	2.5	2.6	3.1	3.2	3.3	3.4
11-001	Agrícola Metropolitana	XXXV	7 356	0	0	0	0	0	0	0	0	0	0	122	0	101	0	0	0	0	212	174	0
11-003	Del Mar Norte	XXXV	2 300	0	50	0	0	0	0	0	0	0	0	48	0	0	0	0	0	0	21	29	0
11-004	Del Mar Sur	XXXV	12 383	0	0	0	0	0	0	0	0	0	0	339	0	0	0	0	0	0	0	0	0
11-005	El Mirador-Santa Catarina	XXXIV	294	0	0	0	0	0	0	0	13	0	0	0	0	0	4	0	0	0	0	0	0
11-006	El Rosario	XXXIV	1 916	0	0	0	0	0	0	0	0	0	0	0	0	0	0	0	0	155	0	0	0
11-007	El Triángulo	XXXV	676	0	0	0	0	0	0	0	0	0	0	0	0	0	0	0	0	0	0	51	0
11-008	Emiliano Zapata 1a.	XXXIV	1 624	0	0	0	0	0	0	0	8	0	0	0	0	0	0	0	0	67	0	73	0
11-009	Emiliano Zapata 2a.	XXXIV	1 261	0	0	0	78	0	0	0	3	0	0	0	0	0	0	0	0	0	47	0	0
11-010	Francisco Villa	XXXIV	998	0	0	0	0	0	0	0	0	0	150	0	0	0	0	0	0	0	40	106	0
11-011	Granjas Cabrera	XXXV	1 583	0	0	0	0	0	0	0	0	0	0	0	0	0	0	0	74	0	0	48	0
11-012	Jaime Torres Bodet	XXXIV	4 938	0	0	0	0	0	0	0	0	0	0	0	0	0	0	0	0	107	152	229	0
11-013	Jardines del Llano-U. H. Villa Tlatempa	XXXIV	1 501	0	0	0	0	0	0	0	0	0	0	0	0	0	0	0	0	0	0	90	0
11-014	La Draga	XXXV	4 246	0	0	0	0	0	0	0	11	0	0	0	0	0	0	0	0	0	55	0	0
11-015	La Estación	XXXV	7 893	0	0	0	143	0	0	0	0	0	0	222	0	0	0	0	0	0	0	0	0
11-016	La Habana	XXXV	3 441	0	0	0	0	0	83	0	0	0	0	0	76	0	0	0	0	0	0	0	0
11-017	La Joyita	XXXIV	236	0	0	0	0	0	0	0	38	0	0	0	0	0	0	0	0	0	0	0	0
11-018	La Mesa	XXXIV	860	0	0	0	0	0	0	0	27	0	0	0	0	0	63	0	0	0	0	0	0
11-019	La Nopalera	XXXV	5 463	0	0	0	0	0	0	0	0	0	0	0	0	0	0	0	0	35	115	65	0
11-020	La Turba	XXXV	1 907	0	0	0	0	0	0	0	0	0	0	34	0	0	0	0	0	0	67	0	0
11-021	Las Arboledas	XXXV	6 446	0	0	0	0	0	0	0	0	0	0	63	0	0	0	0	0	0	0	46	0
11-022	López Portillo	XXXV	2 600	0	0	0	0	0	0	0	0	0	0	0	0	129	0	0	0	0	0	0	0
11-024	Los Olivos	XXXV	6 361	0	0	0	0	0	0	0	0	0	0	122	0	105	0	0	0	0	193	0	0
11-025	Miguel Hidalgo	XXXV	8 635	0	0	0	0	0	0	0	126	0	0	0	0	0	0	0	0	0	85	0	0
11-026	Miguel Hidalgo Oriente	XXXV	9 123	0	0	0	0	0	0	0	0	0	0	0	0	0	0	0	0	0	145	0	0
11-027	Ojo de Agua	XXXIV	2 426	0	0	0	0	0	0	0	0	0	0	0	0	0	0	0	0	0	0	59	0
11-028	Paraíso Santa Catarina	XXXIV	340	0	30	0	0	0	0	0	0	0	0	0	0	0	10	0	0	0	0	0	0
11-029	Peña Alta	XXXIV	3 886	0	0	0	0	0	0	0	0	0	0	0	0	0	16	0	0	0	0	0	0
11-030	Quiahuatla	XXXV	3 373	0	0	0	0	0	0	0	0	0	0	95	0	54	0	0	0	186	0	43	0
11-031	San Andrés Mixquic (Pblo)	XXXIV	11 104	0	0	0	0	0	0	0	0	0	0	0	0	0	0	0	0	0	0	1 189	0
11-032	San Francisco Tlaltenco (Pblo)	XXXV	12 187	0	0	0	42	0	0	0	209	0	0	0	0	79	0	0	0	0	0	0	14
11-033	San José	XXXIV	6 501	0	0	0	0	0	0	0	73	0	0	76	0	0	164	0	0	0	0	0	0
11-034	San Juan Ixtayopan (Pblo)	XXXIV	8 342	0	0	0	0	0	0	0	0	0	0	0	0	118	0	0	0	0	272	586	0
11-035	San Miguel (Ampl)	XXXIV	87	0	0	0	0	0	0	0	0	0	0	0	0	0	0	0	0	0	0	0	0
11-036	San Miguel Zapotitla	XXXV	9 847	0	0	0	0	0	0	0	0	0	0	0	0	0	0	0	0	65	102	0	0
11-037	San Nicolás Tetelco (Pblo)	XXXIV	3 232	0	0	0	93	0	0	0	129	0	0	0	0	39	0	0	0	0	0	62	0
11-038	San Pedro Tláhuac (Pblo)	XXXV	15 031	0	0	0	0	0	0	0	0	0	0	0	0	0	0	0	0	265	290	0	0

Opiniones recibidas por proyecto específico según rubro general y participación por colonia
Tláhuac (Continúa)

Clave	Colonia	Opiniones obtenidas por proyecto específico															Opiniones nulas	Opiniones recibidas			Participación (%)		
				Prevención del delito						Actividades recreativas, deportivas y culturales ¹					NE ²	R ³		MRVYO	Internet	Total	MRVYO	Internet	Total
		3.5	3.6	4.1	4.2	4.3	4.4	4.5	4.6	5.1	5.2	5.3	5.4	5.5									
11-001	Agrícola Metropolitana	0	0	0	0	0	0	0	0	0	0	0	0	0	0	0	19	472	156	628	6.42	2.12	8.54
11-003	Del Mar Norte	0	0	0	0	0	0	0	0	0	0	0	0	0	0	0	4	108	44	152	4.70	1.91	6.61
11-004	Del Mar Sur	0	0	530	0	0	0	0	0	0	0	0	0	100	0	0	40	954	55	1 009	7.70	0.44	8.15
11-005	El Mirador-Santa Catarina	0	0	0	0	0	0	0	0	0	0	0	0	0	0	0	3	20	0	20	6.80	0	6.80
11-006	El Rosario	0	0	154	0	0	0	0	0	0	0	100	0	0	0	0	17	405	21	426	21.14	1.10	22.23
11-007	El Triángulo	0	0	110	0	0	0	0	0	0	0	0	0	0	0	0	30	178	13	191	26.33	1.92	28.25
11-008	Emiliano Zapata 1a.	0	0	10	0	0	0	0	0	0	0	0	0	0	92	0	6	251	5	256	15.46	0.31	15.76
11-009	Emiliano Zapata 2a.	0	0	0	0	0	0	0	0	0	0	0	0	0	0	0	4	129	3	132	10.23	0.24	10.47
11-010	Francisco Villa	0	0	0	0	0	0	0	0	0	0	0	0	0	0	0	11	306	1	307	30.66	0.10	30.76
11-011	Granjas Cabrera	0	0	84	0	0	0	0	0	0	0	0	0	0	0	0	6	191	21	212	12.07	1.33	13.39
11-012	Jaime Torres Bodet	0	0	0	0	0	0	0	0	0	0	119	0	0	0	0	11	534	84	618	10.81	1.70	12.52
11-013	Jardines del Llano-U. H. Villa Tlatempa	0	0	0	0	0	0	0	0	0	190	0	3	0	0	0	15	296	2	298	19.72	0.13	19.85
11-014	La Draga	0	0	0	0	0	0	0	0	0	0	0	55	0	0	0	8	88	41	129	2.07	0.97	3.04
11-015	La Estación	62	0	64	0	0	0	0	0	0	0	0	0	0	13	0	11	388	127	515	4.92	1.61	6.52
11-016	La Habana	0	0	0	0	0	0	0	0	84	70	0	0	0	47	0	9	341	28	369	9.91	0.81	10.72
11-017	La Joyita	0	0	0	0	0	0	0	0	0	0	0	0	0	0	0	5	43	0	43	18.22	0	18.22
11-018	La Mesa	0	0	0	0	0	0	0	0	0	0	0	0	0	0	0	6	95	1	96	11.05	0.12	11.16
11-019	La Nopalera	58	0	119	0	0	0	0	0	0	0	0	0	0	0	0	55	330	117	447	6.04	2.14	8.18
11-020	La Turba	0	0	0	0	0	0	0	0	14	0	0	0	0	0	0	8	113	10	123	5.93	0.52	6.45
11-021	Las Arboledas	0	0	125	0	0	0	0	0	97	0	0	0	0	36	0	10	297	80	377	4.61	1.24	5.85
11-022	López Portillo	0	0	35	0	0	0	0	0	0	220	0	0	0	0	0	8	355	37	392	13.65	1.42	15.08
11-024	Los Olivos	0	0	299	0	0	0	0	0	0	0	0	0	0	0	0	13	525	207	732	8.25	3.25	11.51
11-025	Miguel Hidalgo	0	0	0	0	0	0	0	0	0	87	0	0	423	0	0	30	517	234	751	5.99	2.71	8.70
11-026	Miguel Hidalgo Oriente	0	0	13	0	0	0	0	0	0	0	0	0	41	80	51	7	192	145	337	2.10	1.59	3.69
11-027	Ojo de Agua	0	0	0	0	0	0	0	0	0	0	0	0	0	0	0	27	75	11	86	3.09	0.45	3.54
11-028	Paraiso Santa Catarina	0	0	61	0	0	0	0	0	0	0	0	0	0	0	0	1	102	0	102	30	0	30
11-029	Peña Alta	0	0	0	0	0	0	0	0	50	225	217	0	0	0	0	15	511	12	523	13.15	0.31	13.46
11-030	Quiahuatla	0	0	0	0	0	0	0	0	0	0	0	0	0	0	0	13	347	44	391	10.29	1.30	11.59
11-031	San Andrés Mixquic (Pblo)	0	0	0	0	0	0	0	0	0	0	288	0	0	236	0	73	1 756	30	1 786	15.81	0.27	16.08
11-032	San Francisco Tlaltenco (Pblo)	0	0	133	0	0	0	0	0	0	0	0	0	0	0	0	45	439	83	522	3.60	0.68	4.28
11-033	San José	0	0	189	0	0	0	0	0	0	45	0	0	0	0	0	16	513	50	563	7.89	0.77	8.66
11-034	San Juan Ixtayopan (Pblo)	0	0	25	0	0	0	0	0	0	0	0	0	0	79	0	17	1 070	27	1 097	12.83	0.32	13.15
11-035	San Miguel (Ampl)	0	0	0	0	0	0	0	0	0	0	0	0	35	0	0	18	53	0	53	60.92	0	60.92
11-036	San Miguel Zapotitla	0	0	0	0	0	0	0	0	0	97	0	0	0	507	0	25	705	91	796	7.16	0.92	8.08
11-037	San Nicolás Tetelco (Pblo)	0	0	0	0	0	0	0	0	0	0	0	0	0	0	0	46	357	12	369	11.05	0.37	11.42
11-038	San Pedro Tláhuac (Pblo)	0	0	381	0	0	0	0	0	0	0	0	0	0	0	0	19	834	121	955	5.55	0.81	6.35

**Opiniones recibidas por proyecto específico según rubro general y participación por colonia
Tláhuac (Continúa)**

Clave	Colonia	Distrito	Lista nominal	Opiniones obtenidas por proyecto específico																				
				Obras y servicios										Equipamiento						Infraestructura urbana				
				1.1	1.2	1.3	1.4	1.5	1.6	1.7	1.8	1.9	1.10	2.1	2.2	2.3	2.4	2.5	2.6	3.1	3.2	3.3	3.4	
11-039	Santa Catarina (Ampl)	XXXIV	785	0	0	0	0	0	0	0	0	0	0	0	21	13	0	0	0	0	0	37	0	0
11-040	Santa Catarina Yecahuizotl (Pblo)	XXXIV	5 219	0	0	0	0	0	0	0	0	0	0	0	0	0	0	0	0	0	0	0	0	0
11-041	Santa Cecilia	XXXIV	5 026	0	0	0	0	0	0	0	0	0	0	0	0	139	0	0	0	0	201	0	83	
11-042	Santiago Zapotitlán (Pblo)	XXXV	8 229	0	0	0	0	0	0	0	282	0	0	0	0	49	0	0	0	0	0	212	0	
11-043	Selene (Ampl)	XXXIV	4 082	0	0	0	0	0	0	0	0	0	0	14	0	48	47	0	0	0	0	0	0	
11-044	Selene 1a. Secc.	XXXIV	6 565	0	0	0	0	0	0	0	0	0	0	0	0	0	0	0	0	0	0	0	0	
11-045	Selene 2da. Secc.	XXXIV	5 922	0	0	0	0	0	0	0	0	0	0	0	0	0	0	0	0	0	137	0	0	
11-047	Teozoma	XXXIV	418	0	0	0	0	0	0	0	34	0	0	0	0	0	0	0	0	0	0	0	0	
11-048	Tepantitlamilco	XXXIV	100	0	0	0	24	0	0	0	19	0	0	0	0	0	0	0	0	0	0	58	0	
11-049	Tezontitla-Zompantitla	XXXIV	350	0	0	0	0	0	0	0	102	0	0	0	0	0	0	0	0	0	0	127	0	
11-050	Tierra Blanca	XXXIV	1 529	0	0	0	0	0	0	0	0	0	0	0	0	0	0	0	0	44	28	28	0	
11-051	Tierra y Libertad	XXXV	1 170	0	0	0	0	0	0	0	0	0	0	0	0	0	0	0	0	138	0	0	0	
11-052	Villa Centroamericana (U Hab)	XXXV	4 532	0	105	0	0	0	0	0	0	0	0	0	0	0	0	0	0	0	137	0	0	
11-053	Villas de Los Trabajadores (GDF) (U Hab)	XXXV	2 324	102	0	0	102	0	0	0	125	0	0	0	0	0	0	0	0	0	62	0	0	
11-054	3 de Mayo	XXXIV	455	0	0	0	0	0	0	0	0	0	0	0	0	0	0	0	0	166	0	0	0	
11-055	Unidades Habitacionales de Santa Ana Poniente I	XXXV	7 299	0	0	0	51	0	0	0	77	0	0	0	0	0	0	0	0	0	0	0	0	
11-056	La Conchita I	XXXV	8 358	0	0	0	0	0	0	0	106	0	0	0	0	0	0	0	0	0	165	0	0	
11-057	La Conchita II	XXXV	13 929	0	0	0	0	0	0	0	573	0	0	0	0	0	157	0	0	0	0	0	0	
11-058	Unidades Habitacionales de Santa Ana Poniente II	XXXV	8 465	0	0	0	0	0	0	0	0	0	0	0	0	24	0	0	0	0	309	0	0	
11-059	Atotolco	XXXV	165	0	0	0	0	0	0	0	0	0	0	0	0	0	0	0	0	0	0	0	0	
11-060	Cuitláhuac	XXXV	406	0	0	0	0	0	0	0	0	0	0	0	0	0	0	0	0	0	0	0	0	
Total			255 725	102	185	0	533	0	83	0	1 955	0	150	1 156	89	861	485	0	74	1 228	2 872	3 275	97	

Opiniones recibidas por proyecto específico según rubro general y participación por colonia Tláhuac (Concluye)

Clave	Colonia	Opiniones obtenidas por proyecto específico															Opiniones nulas	Opiniones recibidas			Participación (%)		
				Prevención del delito						Actividades recreativas, deportivas y culturales ¹					NE ²	R ³		MRVYO	Internet	Total	MRVYO	Internet	Total
		3.5	3.6	4.1	4.2	4.3	4.4	4.5	4.6	5.1	5.2	5.3	5.4	5.5									
11-039	Santa Catarina (Ampl)	0	0	0	0	0	0	0	0	50	0	0	0	0	0	0	1	121	1	122	15.41	0.13	15.54
11-040	Santa Catarina Yecahuizotl (Pblo)	0	0	0	0	0	0	0	0	143	113	0	0	0	165	0	123	531	13	544	10.17	0.25	10.42
11-041	Santa Cecilia	0	0	0	0	0	0	0	0	0	0	101	0	0	0	0	64	549	39	588	10.92	0.78	11.70
11-042	Santiago Zapotitlán (Pblo)	0	0	158	0	0	0	0	0	0	0	0	141	0	0	0	42	672	212	884	8.17	2.58	10.74
11-043	Selene (Ampl)	0	0	219	0	0	0	0	0	0	0	0	38	0	0	0	4	317	53	370	7.77	1.30	9.06
11-044	Selene 1a. Secc.	0	0	80	0	0	0	0	0	0	33	0	148	0	0	0	13	249	25	274	3.79	0.38	4.17
11-045	Selene 2da. Secc.	0	0	0	0	0	0	0	0	0	183	0	38	0	0	0	22	360	20	380	6.08	0.34	6.42
11-047	Teozoma	0	0	0	0	0	0	0	0	11	0	0	0	0	0	0	19	64	0	64	15.31	0	15.31
11-048	Tepantitlamilco	0	0	0	0	0	0	0	0	0	0	0	0	0	0	0	0	101	0	101	101	0	101
11-049	Tezontitla-Zompantitla	0	0	0	0	0	0	0	0	0	0	0	0	0	0	0	0	216	13	229	61.71	3.71	65.43
11-050	Tierra Blanca	0	0	109	0	0	0	0	0	0	0	0	0	0	0	0	10	212	7	219	13.87	0.46	14.32
11-051	Tierra y Libertad	0	0	0	0	0	0	0	0	0	0	0	0	0	0	0	70	195	13	208	16.67	1.11	17.78
11-052	Villa Centroamericana (U Hab)	0	0	123	0	0	0	0	0	0	55	0	0	0	0	0	11	389	42	431	8.58	0.93	9.51
11-053	Villas de Los Trabajadores (GDF) (U Hab)	0	0	0	0	0	0	0	0	43	0	0	0	0	0	0	14	412	36	448	17.73	1.55	19.28
11-054	3 de Mayo	0	0	0	0	0	0	0	0	0	0	0	0	0	0	0	2	164	4	168	36.04	0.88	36.92
11-055	Unidades Habitacionales de Santa Ana Poniente I	0	0	393	0	0	0	0	0	0	0	0	0	0	0	0	10	485	46	531	6.64	0.63	7.27
11-056	La Conchita I	0	0	0	0	0	0	0	0	0	171	0	0	0	0	0	39	369	112	481	4.41	1.34	5.75
11-057	La Conchita II	0	0	77	0	0	0	0	0	0	63	0	0	347	0	0	33	933	317	1 250	6.70	2.28	8.97
11-058	Unidades Habitacionales de Santa Ana Poniente II	0	0	75	0	0	0	0	0	0	0	0	0	0	0	0	9	400	17	417	4.73	0.20	4.93
11-059	Atotolco	0	0	90	0	0	0	0	0	0	0	0	0	0	0	0	1	90	1	91	54.55	0.61	55.15
11-060	Cuitláhuac	0	0	67	0	0	0	0	0	0	0	0	0	0	0	0	120	185	2	187	45.57	0.49	46.06
Total		120	0	3 723	0	0	0	0	0	492	1 552	825	423	946	1 255	51	1 258	20 904	2 886	23 790	8.17	1.13	9.30

NOTA: La colonia Tepantitlamilco, clave 11-048, forma parte de una sección electoral compartida con el pueblo San Nicolás Tetelco. En la jornada electoral de 2013 se dio la opción a los ciudadanos de dicha sección de votar y opinar en cualquiera de los dos ámbitos geográficos. Es la razón por la que se contaron 101 opiniones en la colonia, cuya lista nominal registra 100 ciudadanos.

¹ Se refiere al rubro general "Los que promuevan actividades recreativas, deportivas y culturales", establecido en la convocatoria dirigida a los ciudadanos del Distrito Federal para la celebración de la Consulta Ciudadana para el presupuesto participativo 2014.

² No especificado

³ Resto

FUENTE: Elaborado por la DEOYGE con base en la lista nominal proporcionada por el IFE, con fecha de corte al 15 de junio de 2013, y las opiniones emitidas en la jornada electoral de la Consulta Ciudadana para el presupuesto participativo 2014.

[Regresar a índice](#)

**Opiniones recibidas por proyecto específico según rubro general y participación por colonia
Tlalpan**

Clave	Colonia	Distrito	Lista nominal	Opiniones obtenidas por proyecto específico																			
				Obras y servicios										Equipamiento						Infraestructura urbana			
				1.1	1.2	1.3	1.4	1.5	1.6	1.7	1.8	1.9	1.10	2.1	2.2	2.3	2.4	2.5	2.6	3.1	3.2	3.3	3.4
12-001	Ahuacatitla	XL	490	0	0	0	0	0	0	0	0	0	0	0	0	0	0	0	0	0	0	0	0
12-002	Ampliación Miguel Hidalgo 2a. Secc.	XXXVII	12 044	118	0	0	0	0	0	0	0	0	0	0	0	0	0	0	0	0	0	0	0
12-003	Ampliación Miguel Hidalgo 3a. Secc.	XXXVII	12 576	0	333	0	0	0	0	0	0	0	0	0	0	0	0	0	0	0	0	398	0
12-004	Ampliación Miguel Hidalgo 4a. Secc.	XXXVII	6 037	0	0	0	0	0	0	0	0	0	0	0	0	0	0	0	0	0	0	0	166
12-005	AMSA	XXXVIII	840	0	0	0	37	0	0	0	0	0	0	0	0	0	0	0	0	0	0	0	130
12-007	Arboledas del Sur	XXXVIII	5 455	0	0	0	0	0	0	0	0	0	0	0	0	0	0	0	0	0	0	24	0
12-008	Arenal Guadalupe Tlalpan	XXXVIII	1 737	0	0	0	34	0	0	0	0	0	0	0	0	0	0	0	0	0	48	46	0
12-009	Arenal Puerta Tepepan	XXXVIII	502	0	0	0	0	0	0	0	0	0	0	0	0	0	0	0	0	0	0	0	27
12-010	Atocpa Sur	XL	311	0	38	0	0	0	0	0	0	0	0	0	0	0	0	0	0	0	0	0	0
12-011	Ayocaititla, Asunción	XL	882	0	0	0	0	0	0	0	0	0	0	0	0	0	0	0	0	0	0	0	240
12-013	Belvedere	XXXVII	2 689	56	0	0	0	0	0	0	0	0	0	0	0	0	0	0	0	0	0	0	21
12-014	Bosque de Tepeximilpa	XL	1 146	0	0	0	0	0	0	0	0	0	0	0	0	0	0	0	0	0	0	0	57
12-016	Bosques del Pedregal	XXXVII	4 285	0	0	0	188	0	0	0	0	192	0	0	0	0	0	0	0	0	0	0	0
12-017	Calvario Camisetas	XL	562	0	0	0	0	0	0	0	0	2	0	0	0	0	0	0	0	0	0	0	0
12-018	Cantera Puente de Piedra	XXXVIII	3 998	0	0	0	0	0	0	0	0	56	0	0	0	0	0	0	0	0	0	252	0
12-019	Chichicaspatl	XXXVII	1 866	0	0	0	93	0	0	0	0	0	0	0	0	0	0	0	0	0	0	105	53
12-020	Chimalcoyotl	XL	4 941	0	0	0	92	0	0	0	0	0	0	0	0	0	0	0	0	0	0	131	0
12-022	Chimilli	XXXVII	1 389	0	0	0	68	0	0	0	0	0	0	0	0	0	0	0	0	0	0	0	0
12-023	Club de Golf México-San Buenaventura	XXXVIII	2 072	0	0	0	0	0	0	0	0	0	0	0	0	0	0	0	0	0	0	0	0
12-024	Coapa 2a. Sección-Ramos Millán	XXXVIII	2 428	0	0	0	11	0	0	0	0	0	0	0	0	0	0	0	0	0	0	47	28
12-025	Colinas del Bosque-Las Tórtolas	XXXVIII	1 677	0	0	0	0	0	0	0	0	0	0	0	0	0	0	0	0	0	0	0	20
12-026	Condominio del Bosque (Fracc)-Bosque de Tlalpan	XXXVII	522	0	0	0	0	0	0	0	0	0	0	0	0	0	0	0	0	0	0	0	0
12-027	Conjunto Urbano Cuemanco (U Hab)	XXXVIII	1 504	0	0	109	0	0	0	0	0	0	0	0	0	0	0	0	0	0	0	0	0
12-029	Cruz del Farol	XXXVII	2 491	0	0	0	0	0	0	0	0	0	0	0	0	0	0	0	0	0	0	79	0
12-030	Cuchilla de Padierna	XXXVII	2 554	0	0	0	0	0	0	0	0	0	0	0	0	0	0	0	0	0	0	0	0
12-031	Cuilotepec II	XXXVII	276	27	0	0	0	0	0	0	0	0	0	0	0	0	0	0	0	0	0	0	9
12-032	Cultura Maya	XXXVII	3 083	0	89	0	0	0	0	0	0	0	0	0	0	0	0	0	0	0	0	0	0
12-033	Diamante, Loma Bonita, Tepeximilpa	XL	1 208	0	0	0	0	0	0	0	0	1	0	0	0	0	0	0	0	0	0	0	0
12-034	Dolores Tlali	XL	594	0	0	0	0	0	0	0	0	0	0	0	0	0	0	0	0	0	0	0	63
12-035	Ejidos de San Pedro Mártir	XXXVIII	10 426	0	0	0	0	0	0	0	0	264	0	0	0	0	0	0	0	0	0	0	0

**Opiniones recibidas por proyecto específico según rubro general y participación por colonia
Tlalpan (Continúa)**

Clave	Colonia	Opiniones obtenidas por proyecto específico															Opiniones nulas	Opiniones recibidas			Participación (%)			
				Prevención del delito						Actividades recreativas, deportivas y culturales ¹					NE ²	R ³			MRVYO	Internet	Total	MRVYO	Internet	Total
		3.5	3.6	4.1	4.2	4.3	4.4	4.5	4.6	5.1	5.2	5.3	5.4	5.5										
12-001	Ahuacatitla	0	0	85	0	0	0	0	0	0	0	0	0	0	0	0	9	93	1	94	18.98	0.20	19.18	
12-002	Ampliación Miguel Hidalgo 2a. Secc.	0	0	0	0	0	0	0	0	0	490	0	0	222	0	0	44	809	65	874	6.72	0.54	7.26	
12-003	Ampliación Miguel Hidalgo 3a. Secc.	0	0	175	0	0	0	0	0	0	0	169	199	0	0	0	62	1 111	225	1 336	8.83	1.79	10.62	
12-004	Ampliación Miguel Hidalgo 4a. Secc.	0	0	110	0	0	0	0	0	0	0	90	0	179	0	0	62	482	125	607	7.98	2.07	10.05	
12-005	AMSA	0	0	0	0	0	0	0	0	0	145	0	0	0	0	0	10	311	11	322	37.02	1.31	38.33	
12-007	Arboledas del Sur	0	0	341	0	0	0	0	0	0	0	0	0	0	0	0	8	353	20	373	6.47	0.37	6.84	
12-008	Arenal Guadalupe Tlalpan	0	0	43	0	0	103	0	0	0	0	0	0	0	0	0	0	269	5	274	15.49	0.29	15.77	
12-009	Arenal Puerta Tepepan	0	0	0	0	0	0	0	0	0	21	26	0	0	0	0	3	77	0	77	15.34	0	15.34	
12-010	Atocpa Sur	0	0	0	0	0	0	0	0	64	23	15	0	0	0	0	6	146	0	146	46.95	0	46.95	
12-011	Ayocaticitla, Asunción	0	0	0	0	0	0	0	0	0	0	0	0	0	0	0	7	222	25	247	25.17	2.83	28	
12-013	Belvedere	0	0	0	0	0	0	0	0	0	0	0	0	0	0	0	56	122	11	133	4.54	0.41	4.95	
12-014	Bosque de Tepeximilpa	0	0	149	0	0	195	0	0	0	0	0	0	0	0	0	13	413	1	414	36.04	0.09	36.13	
12-016	Bosques del Pedregal	0	0	384	0	0	0	0	0	0	0	0	0	0	0	0	53	709	108	817	16.55	2.52	19.07	
12-017	Calvario Camisetas	0	0	0	0	0	33	0	0	0	93	0	90	0	0	0	21	231	8	239	41.10	1.42	42.53	
12-018	Cantera Puente de Piedra	0	0	0	0	0	206	0	0	0	0	0	0	0	0	87	6	578	29	607	14.46	0.73	15.18	
12-019	Chichicaspatl	0	0	0	0	0	0	0	0	0	0	0	0	0	0	0	10	255	6	261	13.67	0.32	13.99	
12-020	Chimalcoyotl	0	0	0	0	0	24	0	0	0	71	9	0	0	0	0	9	318	18	336	6.44	0.36	6.80	
12-022	Chimilli	0	0	90	0	0	0	0	0	0	0	0	0	0	0	0	8	161	5	166	11.59	0.36	11.95	
12-023	Club de Golf México-San Buenaventura	0	0	149	0	0	0	0	0	0	0	0	0	17	0	0	5	164	7	171	7.92	0.34	8.25	
12-024	Coapa 2a. Sección-Ramos Millán	0	0	78	0	0	0	0	0	0	0	0	0	30	0	0	0	180	14	194	7.41	0.58	7.99	
12-025	Colinas del Bosque-Las Tórtolas	0	0	0	0	0	0	0	0	0	0	5	0	0	0	0	1	22	4	26	1.31	0.24	1.55	
12-026	Condominio del Bosque (Fracc)-Bosque de Tlalpan	0	0	23	0	0	0	0	0	0	0	0	0	0	0	0	1	22	2	24	4.21	0.38	4.60	
12-027	Conjunto Urbano Cuemanco (U Hab)	0	0	143	0	0	0	0	0	0	0	0	0	0	0	0	31	280	3	283	18.62	0.20	18.82	
12-029	Cruz del Farol	0	0	211	0	0	0	0	0	0	18	0	0	0	0	0	11	310	9	319	12.44	0.36	12.81	
12-030	Cuchilla de Padierna	0	0	213	0	0	0	0	0	0	0	0	0	0	0	0	93	294	12	306	11.51	0.47	11.98	
12-031	Cuilotepc II	0	0	0	0	0	3	0	0	0	0	0	0	0	0	0	1	39	1	40	14.13	0.36	14.49	
12-032	Cultura Maya	0	0	229	0	0	126	0	0	0	0	0	0	0	0	0	19	436	27	463	14.14	0.88	15.02	
12-033	Diamante, Loma Bonita, Tepeximilpa	0	0	87	0	0	78	0	0	0	84	0	18	0	0	0	10	278	0	278	23.01	0	23.01	
12-034	Dolores Tlali	0	0	83	0	0	0	0	0	0	0	0	0	0	0	0	8	154	0	154	25.93	0	25.93	
12-035	Ejidos de San Pedro Mártir	0	0	307	0	0	0	0	0	0	0	0	0	0	150	0	373	1 019	75	1 094	9.77	0.72	10.49	

Opiniones recibidas por proyecto específico según rubro general y participación por colonia
Tlalpan (Continúa)

Clave	Colonia	Distrito	Lista nominal	Opiniones obtenidas por proyecto específico																				
				Obras y servicios										Equipamiento						Infraestructura urbana				
				1.1	1.2	1.3	1.4	1.5	1.6	1.7	1.8	1.9	1.10	2.1	2.2	2.3	2.4	2.5	2.6	3.1	3.2	3.3	3.4	
12-036	El Arenal	XL	1 349	22	0	0	0	0	0	0	0	0	0	0	0	0	0	0	0	0	0	0	205	0
12-037	El Divisadero	XL	371	0	0	0	16	0	0	0	0	0	0	0	0	0	0	0	0	0	0	5	61	0
12-039	El Zacatón	XXXVII	2 216	0	0	0	265	0	0	0	0	0	0	0	0	0	0	0	0	0	0	0	0	0
12-040	Emilio Portes Gil PEMEX Picacho (U Hab)	XXXVII	3 269	0	0	0	0	0	0	0	0	0	0	0	0	0	0	0	0	0	0	0	0	0
12-042	Ex Hacienda San Juan de Dios	XXXVIII	4 216	0	0	0	0	0	0	0	0	0	0	0	0	0	0	0	0	0	0	0	0	0
12-043	Floresta-Prado-Vergel Coapa	XXXVIII	3 097	0	0	0	0	0	0	0	0	0	0	0	0	0	0	0	0	0	0	74	0	0
12-044	Unidades Habitacionales de Tenorios	XXXVIII	1 193	0	219	0	0	0	0	0	0	0	0	0	0	0	0	0	0	0	0	0	0	0
12-045	FOVISSSTE San Pedro Mártir (U Hab)	XXXVIII	848	43	0	0	0	0	0	0	0	0	0	0	0	0	0	0	0	0	0	0	0	0
12-046	Fresno	XL	208	0	0	0	0	0	0	0	0	0	0	0	0	0	0	0	0	0	0	0	0	0
12-047	Fuentes Brotantes Miguel Hidalgo (U Hab)	XL	5 125	0	0	0	0	0	0	0	0	0	0	0	0	0	0	0	0	0	0	0	0	0
12-048	Fuentes y Pedregal de Tepepan	XXXVIII	3 963	0	0	0	0	0	0	0	0	0	0	0	0	0	0	0	0	0	0	154	0	
12-049	Fuentes del Pedregal	XXXVII	3 980	0	0	0	0	0	0	0	0	0	0	0	0	0	0	0	0	0	0	29	0	
12-050	Granjas Coapa	XXXVIII	2 888	0	0	0	0	0	0	0	0	0	0	0	0	0	0	0	0	0	0	8	9	0
12-051	Granjas Coapa Oriente	XXXVIII	741	0	0	0	0	0	0	0	0	0	0	0	0	0	0	0	0	0	0	1	0	0
12-053	Hacienda San Juan-Rincón de San Juan-Chimali	XXXVIII	3 143	0	0	0	0	0	0	0	0	0	0	0	0	0	0	0	0	0	0	0	0	0
12-055	Héroes de 1910-Lomas de Tepemecatl	XL	675	0	0	0	0	0	0	0	0	0	0	0	0	0	0	0	0	0	0	33	0	
12-057	Hueso Periférico-ISSSFAM No. 7 (U Hab)	XXXVIII	2 128	0	0	0	0	0	0	0	0	0	0	0	0	0	91	0	0	0	0	84	0	
12-059	Ignacio Chávez (U Hab)	XXXVIII	1 466	0	0	0	0	0	0	0	0	0	0	0	0	0	0	0	0	0	0	0	0	0
12-060	Isidro Fabela	XXXVIII	11 125	0	0	0	0	0	0	0	0	0	0	0	0	0	0	0	0	0	149	135	0	
12-061	Isidro Fabela (Ampl)	XXXVIII	1 697	0	51	0	0	0	0	0	0	0	0	0	0	0	0	0	0	0	0	50	0	
12-062	ISSSFAM No. 1 (U Hab)-Villa Tlalpan	XXXVIII	1 631	0	0	0	0	0	0	0	0	0	0	0	0	0	0	0	0	0	25	0	77	
12-064	Jardines Coapa-Belisario Domínguez	XXXVIII	1 601	0	0	0	0	0	0	0	0	0	0	0	0	0	0	0	0	0	0	0	0	0
12-065	Jardines de San Juan	XL	2 377	0	0	0	0	0	0	0	0	0	0	0	0	0	0	0	0	0	0	230	0	
12-066	Jardines del Ajusco	XXXVII	3 505	0	0	0	10	0	0	0	0	0	0	0	0	0	0	0	0	0	0	0	0	0
12-067	Jardines en la Montaña	XXXVII	3 075	0	0	0	0	0	0	0	0	0	0	0	0	0	0	0	0	0	0	0	0	0
12-068	Juventud Unida	XXXVIII	1 156	0	46	0	0	0	0	0	0	0	0	0	0	0	0	0	0	0	0	93	0	
12-069	La Lonja	XL	1 605	0	0	0	0	0	0	0	0	0	0	0	0	0	0	0	0	0	103	0	0	
12-070	La Fama	XL	1 317	0	0	0	0	0	0	0	0	0	0	0	0	0	0	0	0	0	0	0	0	0
12-071	La Guadalupana	XL	661	0	0	0	0	0	0	0	0	0	0	0	0	0	0	0	0	0	0	103	0	
12-072	La Joya	XL	2 187	0	0	0	13	0	0	0	0	0	0	0	0	0	0	0	0	0	37	56	0	
12-073	La Libertad-Ixtlahuaca	XL	468	0	0	0	0	0	0	0	0	0	0	0	0	0	0	0	0	0	40	86	0	

**Opiniones recibidas por proyecto específico según rubro general y participación por colonia
Tlalpan (Continúa)**

Clave	Colonia	Opiniones obtenidas por proyecto específico															Opiniones nulas	Opiniones recibidas			Participación (%)		
		Prevención del delito								Actividades recreativas, deportivas y culturales ¹					NE ²	R ³		MRVYO	Internet	Total	MRVYO	Internet	Total
		3.5	3.6	4.1	4.2	4.3	4.4	4.5	4.6	5.1	5.2	5.3	5.4	5.5									
12-036	El Arenal	0	0	0	0	0	0	0	0	0	0	0	0	0	0	0	11	235	3	238	17.42	0.22	17.64
12-037	El Divisadero	0	0	0	0	0	0	0	0	0	0	0	0	0	0	0	2	79	5	84	21.29	1.35	22.64
12-039	El Zacatón	0	0	0	0	0	0	0	0	0	0	0	0	0	0	0	264	517	12	529	23.33	0.54	23.87
12-040	Emilio Portes Gil PEMEX Picacho (U Hab)	0	0	273	0	0	0	0	0	0	0	91	0	0	0	0	19	359	24	383	10.98	0.73	11.72
12-042	Ex Hacienda San Juan de Dios	0	0	88	0	0	0	0	0	0	117	0	0	0	0	0	124	319	10	329	7.57	0.24	7.80
12-043	Floresta-Prado-Vergel Coapa	0	0	0	0	0	0	0	0	0	0	0	0	164	0	0	35	258	15	273	8.33	0.48	8.81
12-044	Unidades Habitacionales de Tenorios	0	0	0	0	0	0	0	0	28	52	0	0	0	0	0	9	297	11	308	24.90	0.92	25.82
12-045	FOVISSSTE San Pedro Mártir (U Hab)	0	0	0	0	0	0	0	0	0	29	16	0	0	0	0	3	85	6	91	10.02	0.71	10.73
12-046	Fresno	0	0	0	0	0	0	0	0	0	60	29	0	0	0	0	14	101	2	103	48.56	0.96	49.52
12-047	Fuentes Brotantes Miguel Hidalgo (U Hab)	0	0	250	0	0	0	0	0	0	0	0	0	0	0	0	62	261	51	312	5.09	1	6.09
12-048	Fuentes y Pedregal de Tepepan	0	0	0	0	0	0	0	0	224	0	0	0	0	0	0	11	372	17	389	9.39	0.43	9.82
12-049	Fuentes del Pedregal	0	0	0	0	0	0	0	0	35	0	0	0	0	0	0	1	45	20	65	1.13	0.50	1.63
12-050	Granjas Coapa	0	0	44	0	0	0	0	0	40	0	0	0	0	0	0	2	96	7	103	3.32	0.24	3.57
12-051	Granjas Coapa Oriente	0	0	12	0	0	0	0	0	0	0	0	0	0	0	0	0	7	6	13	0.94	0.81	1.75
12-053	Hacienda San Juan-Rincón de San Juan-Chimali	0	0	0	0	0	236	0	0	0	0	0	0	0	0	0	13	230	19	249	7.32	0.60	7.92
12-055	Héroes de 1910-Lomas de Tepemecat	0	0	22	0	0	22	0	0	0	0	0	0	0	0	0	3	0	80	80	0	11.85	11.85
12-057	Hueso Periférico-ISSFAM No. 7 (U Hab)	0	0	0	0	0	0	0	0	0	0	0	0	0	0	0	55	227	3	230	10.67	0.14	10.81
12-059	Ignacio Chávez (U Hab)	0	0	0	0	0	0	0	0	0	165	100	0	0	0	0	5	265	5	270	18.08	0.34	18.42
12-060	Isidro Fabela	182	0	227	0	0	259	0	0	0	0	0	0	0	0	0	64	843	173	1 016	7.58	1.56	9.13
12-061	Isidro Fabela (Ampl)	0	0	17	0	0	0	0	0	20	0	0	0	97	0	0	10	173	72	245	10.19	4.24	14.44
12-062	ISSFAM No. 1 (U Hab)-Villa Tlalpan	0	0	0	0	0	0	0	0	0	0	188	0	0	0	0	4	284	10	294	17.41	0.61	18.03
12-064	Jardines Coapa-Belisario Domínguez	0	0	15	0	0	0	33	0	0	0	16	0	0	0	0	1	59	6	65	3.69	0.37	4.06
12-065	Jardines de San Juan	0	0	67	0	0	0	0	0	0	0	0	0	0	0	0	160	454	3	457	19.10	0.13	19.23
12-066	Jardines del Ajusco	0	0	55	0	0	0	0	0	0	2	0	0	0	0	0	3	38	32	70	1.08	0.91	2
12-067	Jardines en la Montaña	0	0	149	0	0	0	0	0	0	0	0	0	0	0	0	22	139	32	171	4.52	1.04	5.56
12-068	Juventud Unida	0	0	0	0	0	0	0	0	0	0	0	0	0	0	0	2	131	10	141	11.33	0.87	12.20
12-069	La Lonja	0	0	0	0	0	127	0	0	0	0	0	0	0	0	0	108	316	22	338	19.69	1.37	21.06
12-070	La Fama	0	0	0	0	0	33	0	0	0	0	0	0	16	0	0	5	47	7	54	3.57	0.53	4.10
12-071	La Guadalupana	0	0	0	0	0	0	0	0	0	0	0	0	0	0	0	38	139	2	141	21.03	0.30	21.33
12-072	La Joya	0	0	0	0	0	0	0	0	0	0	0	0	0	0	0	4	95	15	110	4.34	0.69	5.03
12-073	La Libertad-Ixtlahuaca	0	0	5	0	0	0	0	0	0	0	0	0	77	0	0	8	216	0	216	46.15	0	46.15

Opiniones recibidas por proyecto específico según rubro general y participación por colonia
Tlalpan (Continúa)

Clave	Colonia	Distrito	Lista nominal	Opiniones obtenidas por proyecto específico																				
				Obras y servicios										Equipamiento						Infraestructura urbana				
				1.1	1.2	1.3	1.4	1.5	1.6	1.7	1.8	1.9	1.10	2.1	2.2	2.3	2.4	2.5	2.6	3.1	3.2	3.3	3.4	
12-074	La Magdalena Petlalcalco (Pblo)	XL	4 795	315	0	0	15	0	0	0	0	264	0	0	0	0	0	0	0	0	0	0	16	0
12-075	La Palma	XL	1 457	0	0	0	0	0	0	0	0	0	0	0	0	0	0	0	0	0	0	0	48	0
12-076	La Primavera	XXXVII	1 955	0	0	0	0	0	0	0	0	0	0	0	0	0	0	0	0	0	0	0	0	0
12-077	La Tortuga Xolalpa-Heróico Colegio Militar	XXXVIII	2 564	0	0	0	0	0	0	0	0	0	0	0	0	0	0	0	0	0	0	33	53	0
12-079	Lomas Altas de Padierna Sur	XXXVII	4 563	0	0	0	0	0	0	0	0	0	0	0	0	0	0	0	0	0	0	0	0	0
12-080	Lomas de Cuilotepec	XXXVII	1 322	38	0	0	0	0	0	0	0	0	0	0	0	0	0	0	0	0	0	14	24	0
12-082	Lomas de Padierna (Ampl)	XXXVII	467	0	2	0	7	0	0	0	0	0	0	0	0	0	0	0	0	0	0	0	0	0
12-084	Lomas de Texcalatlaco	XL	430	0	0	0	0	0	0	0	0	0	0	0	0	0	0	0	0	0	0	0	0	0
12-085	Lomas del Pedregal	XXXVII	707	0	0	0	0	0	0	0	0	0	0	0	0	0	0	0	0	0	0	0	58	0
12-086	Lomas Hidalgo	XXXVII	1 758	0	0	0	0	0	0	0	0	0	0	0	0	0	0	0	0	0	0	0	0	0
12-087	Los Encinos	XXXVII	1 783	0	0	0	0	0	0	0	0	0	0	0	0	0	0	0	0	0	0	154	105	0
12-088	Los Pastores	XL	374	0	0	0	19	0	0	0	0	0	0	0	0	0	0	0	0	0	0	0	1	0
12-089	Los Volcanes	XL	3 699	93	0	0	96	0	0	0	0	0	0	0	0	0	0	0	0	0	0	0	0	0
12-092	María Esther Zuno de Echeverría-Tlalpuente	XL	1 480	0	0	0	16	0	0	0	0	0	0	0	0	0	0	0	0	0	0	0	23	0
12-093	Coapa-Villa Cuemanco	XXXVIII	1 967	0	0	0	0	0	0	0	0	0	0	0	0	0	0	0	0	0	0	66	0	0
12-094	Mesa Los Hornos, Texcaltenco	XL	6 587	0	0	0	0	0	0	0	0	0	0	0	0	0	0	0	0	0	0	0	176	0
12-095	Miguel Hidalgo	XL	11 762	0	0	0	0	0	0	0	0	0	0	0	0	0	0	0	0	0	0	163	259	0
12-096	Mirador 1a. Secc.	XL	1 753	0	0	0	0	0	0	0	0	0	0	0	0	0	0	0	0	0	0	68	34	0
12-097	Mirador 2a. y 3a. Secc.	XL	1 718	0	0	0	0	0	0	0	0	0	0	0	0	0	0	0	0	0	0	0	0	0
12-099	Mirador del Valle	XL	1 472	0	0	0	0	0	0	0	0	0	0	0	0	0	0	0	0	0	0	0	13	0
12-100	Mirador I	XXXVII	1 297	44	0	0	0	0	0	0	0	0	0	0	0	0	0	0	0	0	0	0	46	0
12-101	Mirador II	XXXVII	3 298	0	0	0	0	0	0	0	0	0	0	0	0	0	0	0	0	0	0	0	114	0
12-102	Movimiento Organizado de Tlalpan-El Mirador (Rncda)	XXXVIII	864	0	0	0	44	0	0	0	0	0	0	0	0	0	0	0	0	0	0	0	0	0
12-103	Narciso Mendoza-Villa Coapa Súper Manzana 1 (U Hab)	XXXVIII	3 480	0	0	0	0	0	0	0	0	0	0	0	0	0	0	0	0	0	8	5	0	0
12-104	Narciso Mendoza-Villa Coapa Súper Manzana 2 (U Hab)	XXXVIII	3 475	0	0	0	0	0	0	0	0	0	0	0	0	0	0	0	0	0	0	34	20	0
12-105	Narciso Mendoza-Villa Coapa Súper Manzana 3 (U Hab)	XXXVIII	3 441	0	0	0	0	0	0	0	0	0	0	0	0	0	0	0	0	0	0	262	0	0
12-106	Narciso Mendoza-Villa Coapa Súper Manzana 6 (U Hab)	XXXVIII	2 750	0	0	0	0	0	0	0	0	0	0	0	0	0	0	0	0	0	0	66	0	0

**Opiniones recibidas por proyecto específico según rubro general y participación por colonia
Tlalpan (Continúa)**

Clave	Colonia	Opiniones obtenidas por proyecto específico														Opiniones nulas	Opiniones recibidas			Participación (%)			
				Prevención del delito						Actividades recreativas, deportivas y culturales ¹					NE ²		R ³	MRVYO	Internet	Total	MRVYO	Internet	Total
		3.5	3.6	4.1	4.2	4.3	4.4	4.5	4.6	5.1	5.2	5.3	5.4	5.5									
12-074	La Magdalena Petlacalco (Pblo)	0	0	0	0	0	0	0	0	0	0	0	0	0	0	0	19	616	13	629	12.85	0.27	13.12
12-075	La Palma	0	0	0	0	0	0	0	0	0	0	0	0	0	0	0	3	47	4	51	3.23	0.27	3.50
12-076	La Primavera	0	0	0	0	0	0	0	0	0	0	35	0	0	0	0	19	45	9	54	2.30	0.46	2.76
12-077	La Tortuga Xolalpa-Heróico Colegio Militar	0	0	0	0	0	66	0	0	0	0	0	0	0	0	0	5	150	7	157	5.85	0.27	6.12
12-079	Lomas Altas de Padierna Sur	0	0	81	0	0	0	0	0	0	313	192	0	0	0	0	84	656	14	670	14.38	0.31	14.68
12-080	Lomas de Cuilotepec	0	0	0	0	0	0	0	0	55	0	16	0	0	0	0	2	142	7	149	10.74	0.53	11.27
12-082	Lomas de Padierna (Ampl)	0	0	28	0	0	0	0	0	0	13	0	0	0	0	0	3	40	13	53	8.57	2.78	11.35
12-084	Lomas de Texcalatlaco	0	0	62	0	0	0	0	0	0	0	0	0	0	0	0	60	119	3	122	27.67	0.70	28.37
12-085	Lomas del Pedregal	0	0	29	0	0	59	0	0	0	0	0	0	0	0	0	9	153	2	155	21.64	0.28	21.92
12-086	Lomas Hidalgo	0	0	90	0	0	0	0	0	0	0	0	0	0	0	0	103	179	14	193	10.18	0.80	10.98
12-087	Los Encinos	0	0	90	0	0	0	0	0	0	0	0	0	0	0	0	12	354	7	361	19.85	0.39	20.25
12-088	Los Pastores	0	0	0	0	0	10	0	0	0	0	0	0	0	0	0	0	30	0	30	8.02	0	8.02
12-089	Los Volcanes	0	0	0	0	0	0	0	0	0	0	0	0	0	0	0	99	276	12	288	7.46	0.32	7.79
12-092	María Esther Zuno de Echeverría-Tlalpuente	0	0	0	0	0	22	0	0	0	0	0	0	0	0	0	0	51	10	61	3.45	0.68	4.12
12-093	Coapa-Villa Cuemanco	0	0	47	0	0	0	0	0	0	15	0	0	0	0	0	1	123	6	129	6.25	0.31	6.56
12-094	Mesa Los Hornos, Texcaltenco	0	0	235	0	0	0	0	0	0	564	229	0	0	0	0	61	1 018	247	1 265	15.45	3.75	19.20
12-095	Miguel Hidalgo	0	0	0	0	0	284	0	0	0	265	0	0	0	0	0	21	864	128	992	7.35	1.09	8.43
12-096	Mirador 1a. Secc.	0	0	21	0	0	73	0	0	0	0	0	0	0	0	0	5	195	6	201	11.12	0.34	11.47
12-097	Mirador 2a. y 3a. Secc.	0	0	23	0	0	178	0	0	0	0	0	0	0	0	0	4	196	9	205	11.41	0.52	11.93
12-099	Mirador del Valle	0	0	55	0	0	0	0	0	0	0	0	0	0	0	0	1	61	8	69	4.14	0.54	4.69
12-100	Mirador I	0	0	70	0	0	0	0	0	0	0	0	0	0	0	0	10	160	10	170	12.34	0.77	13.11
12-101	Mirador II	0	0	139	0	0	0	0	0	0	0	0	0	0	0	0	48	277	24	301	8.40	0.73	9.13
12-102	Movimiento Organizado de Tlalpan-El Mirador (Rncda)	0	0	27	0	0	0	0	0	3	0	4	0	0	0	0	3	80	1	81	9.26	0.12	9.38
12-103	Narciso Mendoza-Villa Coapa Súper Manzana 1 (U Hab)	0	0	0	0	0	41	0	0	0	0	0	0	18	0	0	1	63	10	73	1.81	0.29	2.10
12-104	Narciso Mendoza-Villa Coapa Súper Manzana 2 (U Hab)	0	0	55	0	0	0	0	0	0	36	0	0	0	0	0	7	129	23	152	3.71	0.66	4.37
12-105	Narciso Mendoza-Villa Coapa Súper Manzana 3 (U Hab)	0	0	48	0	0	97	0	0	0	0	0	0	0	0	0	10	395	22	417	11.48	0.64	12.12
12-106	Narciso Mendoza-Villa Coapa Súper Manzana 6 (U Hab)	0	0	138	0	0	0	0	0	0	92	0	0	0	0	0	4	289	11	300	10.51	0.40	10.91

Opiniones recibidas por proyecto específico según rubro general y participación por colonia
Tlalpan (Continúa)

Clave	Colonia	Distrito	Lista nominal	Opiniones obtenidas por proyecto específico																			
				Obras y servicios										Equipamiento						Infraestructura urbana			
				1.1	1.2	1.3	1.4	1.5	1.6	1.7	1.8	1.9	1.10	2.1	2.2	2.3	2.4	2.5	2.6	3.1	3.2	3.3	3.4
12-107	Narciso Mendoza-Villa Coapa Súper Manzana 7 (U Hab)	XXXVIII	3 007	0	0	0	0	0	0	0	0	0	0	0	0	29	0	0	0	0	75	0	0
12-108	Niño Jesús (Barr)	XL	1 641	0	0	0	0	0	0	0	0	0	0	0	145	0	0	0	0	0	0	0	0
12-109	Nueva Oriental Coapa-Ex Hacienda Coapa	XXXVIII	3 363	0	0	0	0	0	0	0	0	0	0	0	0	0	0	0	0	0	87	0	0
12-110	Nuevo Renacimiento de Axalco	XL	1 174	0	0	0	0	0	38	0	0	0	0	0	0	0	0	0	0	0	4	8	0
12-111	Ocotla-Ocotla Chico	XL	1 080	0	0	0	0	0	0	0	0	0	0	0	0	0	0	0	0	0	0	245	0
12-112	Oriente (Ampl)	XL	508	0	0	0	0	0	0	0	0	0	0	0	0	0	0	0	0	0	0	30	0
12-113	Paraje 38	XXXVII	1 929	0	0	0	0	0	0	0	0	0	0	0	0	0	0	0	0	0	0	0	0
12-114	Parques del Pedregal	XXXVII	1 641	0	0	0	0	0	0	0	0	0	0	0	0	0	0	0	0	0	0	0	0
12-115	Parres el Guarda (Pblo)	XL	2 288	0	0	0	0	0	0	0	0	0	0	0	0	0	0	0	0	0	0	0	0
12-116	Pedregal de las Águilas	XL	1 626	0	0	0	0	0	0	0	0	0	0	0	0	32	0	0	0	0	0	0	0
12-117	Pedregal de San Nicolás 1a. Secc.	XXXVII	8 501	174	0	0	195	0	0	0	0	0	0	0	0	0	0	0	0	0	177	100	0
12-118	Pedregal de San Nicolás 2a. Secc.	XXXVII	6 131	0	0	0	0	0	0	0	0	0	0	0	0	0	0	0	0	0	75	0	0
12-119	Pedregal de San Nicolás 3a. Secc.	XXXVII	8 040	0	0	0	110	0	0	0	0	0	0	0	0	0	0	0	0	0	124	134	0
12-121	Pedregal de Santa Úrsula Xitla	XL	4 812	0	0	0	101	0	0	0	0	0	0	0	0	0	0	0	0	0	49	36	0
12-124	Piedra Larga	XL	281	51	0	0	0	0	0	0	0	0	0	0	0	0	0	0	0	0	0	43	0
12-125	Plan de Ayala	XL	922	0	0	0	41	0	0	0	0	0	0	0	0	0	0	0	0	0	0	0	0
12-127	Popular Santa Teresa	XXXVII	6 290	0	0	0	0	0	0	0	0	0	0	0	0	0	0	0	0	0	73	0	0
12-130	Prado Coapa 2a. Sección	XXXVIII	1 805	0	0	0	0	0	0	0	0	0	0	0	0	0	0	0	0	0	40	0	0
12-131	Prado Coapa 3a. Sección-Potrero Acoxpa	XXXVIII	2 520	0	0	0	0	0	0	0	0	0	0	0	0	0	0	0	0	0	94	11	0
12-132	Progreso Tlalpan	XL	371	0	0	0	0	0	0	0	0	0	0	0	0	0	0	0	0	0	8	80	0
12-133	Pueblo Quieto	XXXVIII	979	0	0	0	0	0	0	0	0	0	0	0	0	0	123	0	0	0	68	0	0
12-136	Rancho Los Colorines (Fracc)	XXXVIII	492	0	0	0	0	0	0	0	0	0	0	0	0	0	0	0	0	0	6	0	0
12-137	Real del Sur-Villas del Sur-Residencial Acoxpa	XXXVIII	1 496	0	0	0	0	0	0	18	0	0	0	0	0	0	0	0	0	22	0	183	0
12-139	Residencial Insurgentes Sur (U Hab)	XL	1 720	0	22	0	12	0	0	0	0	0	0	0	0	0	0	0	0	0	0	39	0
12-142	Rincón Las Hadas-Villa Royale-Fuentes y Arconada Coapa	XXXVIII	1 239	0	0	0	0	0	0	0	0	0	0	0	0	0	0	0	0	0	0	61	0
12-143	Rinconada (U Hab)	XXXVIII	891	0	0	0	0	0	0	0	0	0	0	0	0	0	0	0	0	0	0	32	44
12-145	Roca de Cristal	XL	221	0	0	0	57	0	0	0	0	0	0	0	0	0	0	0	0	0	0	0	0
12-146	Rómulo Sánchez-San Fernando (Barr)-Peña Pobre	XXXVIII	1 103	0	0	0	0	0	0	0	0	0	0	0	0	0	0	0	0	0	0	207	0

**Opiniones recibidas por proyecto específico según rubro general y participación por colonia
Tlalpan (Continúa)**

Clave	Colonia	Opiniones obtenidas por proyecto específico															Opiniones nulas	Opiniones recibidas			Participación (%)		
				Prevención del delito						Actividades recreativas, deportivas y culturales ¹					NE ²	R ³		MRVYO	Internet	Total	MRVYO	Internet	Total
		3.5	3.6	4.1	4.2	4.3	4.4	4.5	4.6	5.1	5.2	5.3	5.4	5.5									
12-107	Narciso Mendoza-Villa Coapa Súper Manzana 7 (U Hab)	0	2	93	0	0	0	0	0	0	0	0	0	0	0	0	83	268	14	282	8.91	0.47	9.38
12-108	Niño Jesús (Barr)	0	0	0	0	0	66	0	0	0	0	49	0	0	89	0	14	358	5	363	21.82	0.30	22.12
12-109	Nueva Oriental Coapa-Ex Hacienda Coapa	0	64	0	0	0	0	0	0	0	0	0	0	0	0	0	8	144	15	159	4.28	0.45	4.73
12-110	Nuevo Renacimiento de Axalco	0	0	0	0	0	16	0	0	0	0	0	0	0	0	0	2	66	2	68	5.62	0.17	5.79
12-111	Ocotla-Ocotla Chico	0	0	0	0	0	0	0	0	0	0	0	0	0	0	0	13	257	1	258	23.80	0.09	23.89
12-112	Oriente (Ampl)	0	0	0	0	0	8	0	0	0	0	0	0	0	0	0	2	38	2	40	7.48	0.39	7.87
12-113	Paraje 38	0	0	174	0	0	0	0	0	0	0	0	0	0	132	0	126	422	10	432	21.88	0.52	22.40
12-114	Parques del Pedregal	0	0	25	0	0	0	0	0	0	0	0	0	0	0	0	1	18	8	26	1.10	0.49	1.58
12-115	Parres el Guarda (Pblo)	0	0	246	0	0	0	0	0	0	108	0	0	130	0	0	213	695	2	697	30.38	0.09	30.46
12-116	Pedregal de las Águilas	0	0	89	0	0	0	0	0	35	0	0	0	0	0	0	4	155	5	160	9.53	0.31	9.84
12-117	Pedregal de San Nicolás 1a. Secc.	0	0	0	0	0	0	0	0	0	0	0	0	0	0	0	38	484	200	684	5.69	2.35	8.05
12-118	Pedregal de San Nicolás 2a. Secc.	0	0	117	0	0	110	0	0	0	0	0	0	0	0	0	13	275	40	315	4.49	0.65	5.14
12-119	Pedregal de San Nicolás 3a. Secc.	0	0	0	0	0	282	0	0	0	0	0	0	68	0	0	33	693	58	751	8.62	0.72	9.34
12-121	Pedregal de Santa Úrsula Xitla	0	0	183	0	0	96	0	0	0	0	0	0	0	0	0	12	436	41	477	9.06	0.85	9.91
12-124	Piedra Larga	0	0	0	0	0	0	0	0	0	0	0	0	0	0	0	2	95	1	96	33.81	0.36	34.16
12-125	Plan de Ayala	3	0	0	0	0	0	0	0	0	0	0	0	0	0	0	5	46	3	49	4.99	0.33	5.31
12-127	Popular Santa Teresa	0	0	222	0	0	0	0	0	0	0	0	0	0	0	0	89	371	13	384	5.90	0.21	6.10
12-130	Prado Coapa 2a. Sección	0	0	0	0	0	0	0	0	54	0	0	5	152	0	0	8	243	16	259	13.46	0.89	14.35
12-131	Prado Coapa 3a. Sección-Potrero Acoxta	0	0	0	0	0	0	0	0	0	0	30	0	0	0	0	3	133	5	138	5.28	0.20	5.48
12-132	Progreso Tlalpan	0	0	0	0	0	0	0	0	0	0	0	0	0	0	0	8	96	0	96	25.88	0	25.88
12-133	Pueblo Quieto	0	0	0	0	0	0	0	0	0	82	0	0	0	0	0	3	276	0	276	28.19	0	28.19
12-136	Rancho Los Colorines (Frac)	0	0	14	0	0	0	0	0	0	0	0	0	0	0	0	0	17	3	20	3.46	0.61	4.07
12-137	Real del Sur-Villas del Sur-Residencial Acoxta	0	0	27	0	0	0	0	0	0	0	0	0	0	0	0	1	244	7	251	16.31	0.47	16.78
12-139	Residencial Insurgentes Sur (U Hab)	0	0	0	0	0	0	0	0	5	0	0	0	0	0	0	3	70	11	81	4.07	0.64	4.71
12-142	Rincón Las Hadas-Villa Royale-Fuentes y Arconada Coapa	0	0	36	0	0	26	0	0	0	0	0	0	0	0	0	3	120	6	126	9.69	0.48	10.17
12-143	Rinconada (U Hab)	0	0	0	0	0	65	0	0	0	0	0	0	69	0	0	7	214	3	217	24.02	0.34	24.35
12-145	Roca de Cristal	0	0	0	0	0	47	0	0	0	0	0	0	0	0	0	3	106	1	107	47.96	0.45	48.42
12-146	Rómulo Sánchez-San Fernando (Barr)-Peña Pobre	0	0	0	0	0	0	0	0	0	0	0	0	0	0	0	19	208	18	226	18.86	1.63	20.49

**Opiniones recibidas por proyecto específico según rubro general y participación por colonia
Tlalpan (Continúa)**

Clave	Colonia	Distrito	Lista nominal	Opiniones obtenidas por proyecto específico																				
				Obras y servicios										Equipamiento						Infraestructura urbana				
				1.1	1.2	1.3	1.4	1.5	1.6	1.7	1.8	1.9	1.10	2.1	2.2	2.3	2.4	2.5	2.6	3.1	3.2	3.3	3.4	
12-147	San Andrés Totoltepec (Pblo)	XL	18 128	0	0	0	445	0	0	0	0	0	0	0	0	0	0	0	0	0	0	0	0	
12-148	San Bartolo el Chico	XXXVIII	1 696	0	0	0	0	0	0	0	0	0	0	0	0	0	0	0	0	0	97	0	67	0
12-151	San Juan Tepeximilpa	XL	2 107	0	0	0	0	0	0	0	0	0	0	0	0	0	0	0	0	0	0	0	133	0
12-152	San Juan Tepeximilpa (Ampl)	XL	1 013	0	0	0	0	0	0	0	0	0	0	0	0	0	0	0	0	0	0	0	90	0
12-153	San Lorenzo Huipulco	XXXVIII	5 966	0	0	0	0	0	0	0	0	0	0	0	0	0	0	0	0	0	0	208	0	0
12-154	San Miguel Xicalco (Pblo)	XL	8 310	0	0	0	0	0	0	0	0	0	0	0	0	0	0	0	0	0	0	0	0	0
12-155	San Miguel Ajusco (Pblo)	XL	9 640	0	0	0	746	0	0	0	0	0	0	0	0	0	0	0	0	0	0	0	0	0
12-156	San Miguel Tehuisco-Los Angeles-Ayometitla	XL	1 100	0	0	0	0	0	0	0	0	0	0	0	0	0	0	0	0	0	0	0	271	0
12-157	San Miguel Topilejo (Pblo)	XL	16 127	0	0	0	0	0	0	0	0	0	0	0	0	0	0	0	0	0	0	298	320	0
12-158	San Nicolás II	XXXVII	2 723	0	0	0	0	0	0	0	0	130	0	0	0	0	0	0	0	0	0	0	0	0
12-159	San Pedro Apóstol (Barr)	XXXVIII	1 326	0	0	0	0	0	0	0	0	0	0	0	0	0	0	0	0	0	0	12	32	0
12-160	San Pedro Mártir (Pblo)	XL	11 730	0	0	0	0	0	0	0	0	0	0	0	0	0	0	0	0	0	0	143	81	0
12-161	Santa Úrsula Xitla	XL	6 955	0	0	0	0	0	0	0	0	0	0	0	63	0	0	0	0	0	0	109	0	0
12-162	Santísima Trinidad	XL	1 215	0	0	0	0	0	0	0	0	0	0	0	0	0	0	0	0	0	0	0	49	0
12-163	Santo Tomás Ajusco (Pblo)	XL	10 303	0	0	0	244	0	0	0	0	0	0	0	0	0	0	0	0	0	0	0	0	0
12-164	Sauzales Cebadales (U Hab)	XXXVIII	1 630	0	0	0	0	0	0	0	0	0	0	0	0	0	0	0	0	0	0	0	0	0
12-165	Sección XVI	XXXVIII	1 116	0	0	0	125	0	0	0	0	0	0	0	0	0	0	0	0	0	0	142	0	0
12-166	Solidaridad	XXXVII	661	131	0	0	0	0	0	0	0	0	0	0	0	0	0	0	0	0	0	0	0	0
12-167	Tecorral	XL	998	0	0	0	0	0	0	0	0	0	0	0	0	0	0	0	0	0	0	0	122	0
12-168	Tenorios INFONAVIT 1 y 2 (U Hab)	XXXVIII	1 860	0	139	0	0	0	0	0	0	0	0	0	0	0	0	0	0	0	0	0	89	0
12-170	Tepetlica el Alto-3 de Mayo	XL	816	0	0	0	0	0	0	0	0	0	0	0	0	0	0	0	0	0	0	0	225	0
12-171	Tepetongo	XL	1 329	0	0	0	75	0	0	6	0	0	0	0	0	0	0	0	0	0	0	0	0	0
12-172	Tetenco (Pje)	XL	844	0	0	0	0	0	0	0	0	0	0	0	0	0	0	0	0	0	0	0	71	0
12-173	Tezontitla	XL	687	0	0	0	0	0	0	0	0	0	0	0	0	0	0	0	0	0	0	0	81	0
12-174	Tezontitla-El Calvario (Ampl)	XL	451	57	0	0	0	0	0	0	0	0	0	0	0	0	0	0	0	0	0	0	0	0
12-175	Tlalcoligia	XL	5 745	0	0	0	70	0	0	0	0	0	0	0	0	0	0	0	0	0	0	0	396	0
12-176	Tlalmille	XL	2 032	0	0	0	0	0	0	0	0	85	0	0	0	0	0	0	0	0	0	0	0	0
12-177	Tlalpan Centro	XL	8 936	0	0	0	0	0	0	0	0	0	0	0	0	0	0	0	0	0	0	147	0	0
12-180	Toriello Guerra	XXXVIII	5 199	0	0	0	0	0	0	0	0	0	0	0	0	0	0	0	0	0	50	55	0	0
12-181	Torres de Padierna	XXXVII	1 877	0	0	0	68	0	0	0	0	0	0	0	0	0	0	0	0	0	0	0	13	0
12-183	Valle de Tepepan	XXXVIII	1 578	0	0	0	0	0	0	0	0	0	0	0	0	0	0	0	0	0	0	64	9	0
12-184	Valle Escondido	XXXVIII	2 393	0	0	0	0	0	0	0	0	0	0	0	0	0	0	0	0	0	0	30	0	0
12-185	Valle Verde	XL	681	63	0	0	0	0	0	0	0	0	0	0	0	0	0	0	0	0	0	0	107	0
12-186	Verano	XXXVII	762	0	79	0	0	0	0	0	0	0	0	0	0	0	0	0	0	0	0	0	26	0

**Opiniones recibidas por proyecto específico según rubro general y participación por colonia
Tlalpan (Continúa)**

Clave	Colonia	Opiniones obtenidas por proyecto específico															Opiniones nulas	Opiniones recibidas			Participación (%)		
				Prevención del delito						Actividades recreativas, deportivas y culturales ¹					NE ²	R ³		MRVYO	Internet	Total	MRVYO	Internet	Total
		3.5	3.6	4.1	4.2	4.3	4.4	4.5	4.6	5.1	5.2	5.3	5.4	5.5									
12-147	San Andrés Totoltepec (Pblo)	0	0	374	0	0	0	0	0	155	0	0	0	0	0	0	136	911	199	1 110	5.03	1.10	6.12
12-148	San Bartolo el Chico	0	0	0	0	0	0	0	0	0	0	0	0	0	0	0	83	245	2	247	14.45	0.12	14.56
12-151	San Juan Tepeximilpa	0	0	103	0	0	76	0	0	0	0	0	0	0	0	0	6	305	13	318	14.48	0.62	15.09
12-152	San Juan Tepeximilpa (Ampl)	0	0	73	0	0	0	0	0	0	0	0	0	0	0	0	146	304	5	309	30.01	0.49	30.50
12-153	San Lorenzo Huipulco	0	0	0	0	0	0	0	0	0	0	0	0	0	0	0	127	308	27	335	5.16	0.45	5.62
12-154	San Miguel Xicalco (Pblo)	0	0	447	0	0	0	0	0	0	0	0	0	0	0	0	248	678	17	695	8.16	0.20	8.36
12-155	San Miguel Ajusco (Pblo)	0	0	0	0	0	0	0	0	0	0	0	0	0	0	0	289	985	50	1 035	10.22	0.52	10.74
12-156	San Miguel Tehuisco-Los Angeles-Ayometitla	0	0	0	0	0	0	0	0	0	0	0	0	0	0	0	18	273	16	289	24.82	1.45	26.27
12-157	San Miguel Topilejo (Pblo)	0	0	0	0	0	0	0	0	0	0	0	0	0	0	0	265	863	20	883	5.35	0.12	5.48
12-158	San Nicolás II	0	0	0	0	0	0	0	0	231	0	0	0	0	0	0	20	362	19	381	13.29	0.70	13.99
12-159	San Pedro Apóstol (Barr)	0	0	9	0	0	39	0	0	0	0	0	0	0	0	0	8	91	9	100	6.86	0.68	7.54
12-160	San Pedro Mártir (Pblo)	0	0	0	0	0	118	0	0	0	188	0	0	0	0	176	36	682	60	742	5.81	0.51	6.33
12-161	Santa Úrsula Xitla	0	0	82	0	0	102	0	0	0	0	88	0	0	0	0	13	362	95	457	5.20	1.37	6.57
12-162	Santísima Trinidad	0	0	31	0	0	0	0	0	0	47	0	0	0	0	0	4	127	4	131	10.45	0.33	10.78
12-163	Santo Tomás Ajusco (Pblo)	0	0	0	0	0	0	0	0	0	0	0	0	0	207	0	143	563	31	594	5.46	0.30	5.77
12-164	Sauzales Cebadales (U Hab)	0	0	31	0	0	2	0	0	0	0	0	0	0	0	0	1	28	6	34	1.72	0.37	2.09
12-165	Sección XVI	0	0	0	0	0	0	0	0	0	0	0	0	0	0	0	2	263	6	269	23.57	0.54	24.10
12-166	Solidaridad	0	0	0	0	0	0	0	0	0	0	0	0	0	0	0	87	217	1	218	32.83	0.15	32.98
12-167	Tecorral	0	0	0	0	0	0	0	0	0	0	0	0	0	0	0	7	127	2	129	12.73	0.20	12.93
12-168	Tenorios INFONAVIT 1 y 2 (U Hab)	0	0	74	0	0	0	0	0	0	71	0	0	0	0	0	11	380	4	384	20.43	0.22	20.65
12-170	Tepetlica el Alto-3 de Mayo	0	0	0	0	0	0	0	0	0	0	0	0	0	0	0	185	405	5	410	49.63	0.61	50.25
12-171	Tepetongo	0	0	12	0	0	0	0	0	0	0	0	0	0	0	0	4	92	5	97	6.92	0.38	7.30
12-172	Tetenco (Pje)	0	0	0	0	0	144	0	0	0	0	0	0	0	0	0	22	230	7	237	27.25	0.83	28.08
12-173	Tezontitla	0	0	0	0	0	0	0	0	0	0	0	0	0	0	0	1	81	1	82	11.79	0.15	11.94
12-174	Tezontitla-El Calvario (Ampl)	0	0	61	0	0	0	0	0	0	0	0	0	0	0	0	9	127	0	127	28.16	0	28.16
12-175	Tlalcoligia	0	0	0	0	0	0	0	0	0	145	0	0	0	0	0	24	607	28	635	10.57	0.49	11.05
12-176	Tlalmille	0	0	0	0	0	0	0	0	0	0	0	0	337	0	0	141	527	36	563	25.94	1.77	27.71
12-177	Tlalpan Centro	0	66	169	0	0	0	0	0	0	0	34	0	0	84	0	12	375	137	512	4.20	1.53	5.73
12-180	Toriello Guerra	38	0	0	0	0	0	0	0	0	24	22	0	0	0	0	4	144	49	193	2.77	0.94	3.71
12-181	Torres de Padierna	0	0	226	0	0	0	0	0	0	59	0	0	0	0	0	11	253	124	377	13.48	6.61	20.09
12-183	Valle de Tepepan	0	0	37	0	0	70	0	0	0	0	0	0	0	0	0	4	180	4	184	11.41	0.25	11.66
12-184	Valle Escondido	0	0	0	0	0	35	0	0	0	15	0	0	0	0	0	17	90	7	97	3.76	0.29	4.05
12-185	Valle Verde	0	0	0	0	0	0	0	0	0	0	0	0	0	0	0	11	173	8	181	25.40	1.17	26.58
12-186	Verano	0	0	151	0	0	0	0	0	0	10	0	0	0	0	0	5	270	1	271	35.43	0.13	35.56

**Opiniones recibidas por proyecto específico según rubro general y participación por colonia
Tlalpan (Continúa)**

Clave	Colonia	Distrito	Lista nominal	Opiniones obtenidas por proyecto específico																				
				Obras y servicios										Equipamiento						Infraestructura urbana				
				1.1	1.2	1.3	1.4	1.5	1.6	1.7	1.8	1.9	1.10	2.1	2.2	2.3	2.4	2.5	2.6	3.1	3.2	3.3	3.4	
12-188	Vergel de Coyoacán-Vergel del Sur	XXXVIII	2 369	0	0	0	0	0	0	0	0	0	0	0	0	0	0	0	0	0	0	0	221	0
12-191	Villa Coapa (Rdcial)	XXXVIII	2 105	0	0	0	0	0	0	0	0	0	0	0	0	0	0	0	0	0	0	46	0	0
12-193	Villa del Puente FOVISSSTE (U Hab)	XXXVIII	908	0	0	0	0	0	0	0	0	0	0	0	0	0	0	0	0	0	0	0	93	0
12-194	Villa Lázaro Cárdenas	XXXVIII	3 336	0	0	0	0	0	0	0	0	0	0	0	0	0	0	0	0	0	0	225	0	0
12-195	Villa Olímpica Liberador Miguel Hidalgo (U Hab)	XXXVII	1 640	0	0	71	0	0	0	0	0	0	0	0	0	0	0	0	7	0	0	0	12	
12-198	Vistas del Pedregal	XXXVII	1 482	0	0	0	27	0	0	0	0	0	0	0	0	0	0	0	0	0	46	41	0	
12-199	Viveros de Coactetlan	XL	2 343	0	0	0	0	0	0	0	0	0	0	0	0	0	0	0	0	0	89	343	0	
12-200	Xaxalco	XL	1 001	0	0	0	68	0	0	0	0	0	0	0	0	0	0	0	0	0	0	0	0	0
12-201	Xaxalipac	XL	741	0	0	0	0	0	0	0	0	0	0	0	0	0	0	0	0	48	0	0	0	
12-202	Zacatienda	XL	511	0	0	0	0	0	0	0	0	0	0	0	0	0	0	0	0	0	0	36	0	
12-204	Zapote-Luis Donaldo Colosio (U Hab)	XXXVIII	1 291	0	0	0	0	0	0	0	0	0	0	0	0	0	0	0	0	0	0	74	33	
12-205	2 de Octubre	XXXVII	3 887	160	0	0	0	0	0	0	0	0	0	0	0	0	0	0	0	0	293	0	0	
12-208	San Miguel Toxiac	XL	417	0	0	0	0	0	0	0	0	0	0	0	0	0	0	0	0	0	0	68	0	
12-209	Héroes de Padierna I	XXXVII	7 157	0	0	0	0	0	0	0	0	0	0	0	0	0	0	0	0	76	88	0	0	
12-210	Héroes de Padierna II	XXXVII	6 772	0	0	0	0	0	0	0	0	0	0	0	0	0	0	0	0	0	158	0	0	
12-211	Lomas de Padierna I	XXXVII	8 935	0	0	0	0	0	0	0	0	0	0	0	0	0	0	0	0	0	128	33	0	
12-212	Lomas de Padierna II	XXXVII	7 800	0	0	0	0	0	0	0	0	0	0	0	0	0	0	0	0	0	117	0	0	
12-213	Pedregal de San Nicolás 4a. Secc. I	XXXVII	8 094	0	0	0	0	0	0	0	0	0	0	0	0	0	0	0	0	0	157	87	0	
12-214	Pedregal de San Nicolás 4a. Secc. II	XXXVII	8 039	0	0	0	0	0	0	0	0	0	0	0	0	0	0	0	0	0	136	83	0	
12-215	Belisario Domínguez	XXXVIII	932	0	0	0	0	0	0	0	0	0	0	0	0	0	0	0	0	0	12	0	0	
12-216	La Magueyera	XL	305	0	0	0	0	0	0	0	0	0	0	0	0	0	0	0	0	0	0	197	0	
12-217	Narciso Mendoza Villa Coapa Súper Manzana 8 (U Hab)	XXXVIII	1 891	0	0	0	0	0	0	0	0	0	0	0	0	0	0	0	0	0	12	65	0	
12-182	Tres Fuentes (U Hab)	XXXVIII	-	-	-	-	-	-	-	-	-	-	-	-	-	-	-	-	-	-	-	-	-	
Total			511 045	1 392	1 018	180	3 408	0	38	24	0	994	0	0	208	61	214	0	7	349	5 984	7 864	166	

Opiniones recibidas por proyecto específico según rubro general y participación por colonia Tlalpan (Concluye)

Clave	Colonia	Opiniones obtenidas por proyecto específico															Opiniones nulas	Opiniones recibidas			Participación (%)		
				Prevención del delito						Actividades recreativas, deportivas y culturales ¹					NE ²	R ³		MRVYO	Internet	Total	MRVYO	Internet	Total
		3.5	3.6	4.1	4.2	4.3	4.4	4.5	4.6	5.1	5.2	5.3	5.4	5.5									
12-188	Vergel de Coyoacán-Vergel del Sur	0	0	0	0	0	212	0	0	0	24	0	0	0	0	0	7	454	10	464	19.16	0.42	19.59
12-191	Villa Coapa (Rdcial)	0	0	41	0	0	0	0	0	0	0	0	0	0	0	0	2	79	10	89	3.75	0.48	4.23
12-193	Villa del Puente FOVISSSTE (U Hab)	0	0	0	0	0	0	0	0	0	142	0	0	0	0	0	9	242	2	244	26.65	0.22	26.87
12-194	Villa Lázaro Cárdenas	0	0	90	0	0	0	0	0	0	0	0	0	148	0	0	6	447	22	469	13.40	0.66	14.06
12-195	Villa Olímpica Liberador Miguel Hidalgo (U Hab)	0	0	0	0	0	0	0	0	3	0	0	0	0	0	0	3	84	12	96	5.12	0.73	5.85
12-198	Vistas del Pedregal	0	0	0	0	0	0	0	0	0	0	0	0	0	0	0	8	117	5	122	7.89	0.34	8.23
12-199	Viveros de Coactetlan	0	0	0	0	0	0	0	0	0	0	0	0	0	0	0	20	447	5	452	19.08	0.21	19.29
12-200	Xaxalco	1	0	98	0	0	0	0	0	0	0	0	0	0	0	0	2	167	2	169	16.68	0.20	16.88
12-201	Xaxalipac	0	0	0	0	0	0	0	0	0	0	0	0	0	0	0	10	57	1	58	7.69	0.13	7.83
12-202	Zacatienda	0	0	0	0	0	15	0	0	0	0	0	0	0	0	0	2	51	2	53	9.98	0.39	10.37
12-204	Zapote-Luis Donaldo Colosio (U Hab)	0	0	111	0	0	0	0	0	0	0	6	0	0	0	0	19	240	3	243	18.59	0.23	18.82
12-205	2 de Octubre	0	0	160	0	0	0	0	0	0	0	0	0	0	0	0	31	539	105	644	13.87	2.70	16.57
12-208	San Miguel Toxiac	0	0	0	0	0	136	0	0	0	0	0	0	0	0	0	104	307	1	308	73.62	0.24	73.86
12-209	Héroes de Padierna I	0	0	176	0	0	0	0	0	0	0	0	0	0	0	0	7	273	74	347	3.81	1.03	4.85
12-210	Héroes de Padierna II	0	0	222	0	0	0	0	0	0	0	63	0	0	0	0	28	431	40	471	6.36	0.59	6.96
12-211	Lomas de Padierna I	0	0	0	0	0	108	0	0	0	83	0	0	0	0	0	12	322	42	364	3.60	0.47	4.07
12-212	Lomas de Padierna II	0	0	92	0	0	120	0	0	0	0	0	0	370	0	0	31	643	87	730	8.24	1.12	9.36
12-213	Pedregal de San Nicolás 4a. Secc. I	0	0	0	0	0	0	0	0	0	0	0	0	0	0	0	338	549	33	582	6.78	0.41	7.19
12-214	Pedregal de San Nicolás 4a. Secc. II	0	0	77	0	0	0	0	0	0	0	0	0	0	0	0	6	182	120	302	2.26	1.49	3.76
12-215	Belisario Domínguez	0	0	10	0	0	29	0	0	0	0	0	0	0	0	0	1	43	9	52	4.61	0.97	5.58
12-216	La Magueyera	0	0	0	0	0	0	0	0	0	0	0	0	0	0	0	5	198	4	202	64.92	1.31	66.23
12-217	Narciso Mendoza Villa Coapa Súper Manzana 8 (U Hab)	0	0	16	0	0	45	0	0	0	0	0	0	0	0	0	7	139	6	145	7.35	0.32	7.67
12-182	Tres Fuentes (U Hab)	-	-	-	-	-	-	-	-	-	-	-	-	-	-	-	-	-	-	-	-	-	-
Total		224	132	9 561	0	0	4 242	33	0	952	3 666	1 522	312	2 094	662	263	6 070	47 440	4 200	51 640	9.28	0.82	10.10

NOTA: En la colonia Tres Fuentes (U Hab), clave 12-182, no se registraron proyectos específicos para contender en la Consulta Ciudadana para el presupuesto participativo 2014. Derivado de lo anterior, se descontó de la lista nominal a los ciudadanos registrados en dicha colonia.

¹ Se refiere al rubro general "Los que promuevan actividades recreativas, deportivas y culturales", establecido en la convocatoria dirigida a los ciudadanos del Distrito Federal para la celebración de la Consulta Ciudadana para el presupuesto participativo 2014.

² No especificado

³ Resto

FUENTE: Elaborado por la DEOYGE con base en la lista nominal proporcionada por el IFE, con fecha de corte al 15 de junio de 2013, y las opiniones emitidas en la jornada electiva de la Consulta Ciudadana para el presupuesto participativo 2014.

Regresar a índice

**Opiniones recibidas por proyecto específico según rubro general y participación por colonia
Xochimilco**

Clave	Colonia	Distrito	Lista nominal	Opiniones obtenidas por proyecto específico																				
				Obras y servicios										Equipamiento						Infraestructura urbana				
				1.1	1.2	1.3	1.4	1.5	1.6	1.7	1.8	1.9	1.10	2.1	2.2	2.3	2.4	2.5	2.6	3.1	3.2	3.3	3.4	
13-001	Altos Tepetlica	XXXIX	52	0	0	0	0	0	0	0	0	0	0	0	0	0	0	0	0	0	0	0	0	
13-003	Barrio 18	XXXIX	3 922	0	0	0	0	0	0	0	0	0	0	0	56	0	0	0	0	0	0	0	25	0
13-004	Belem (Barr)	XXXVI	987	0	0	0	92	0	0	58	0	0	0	0	0	0	0	0	0	0	0	0	0	
13-005	Bosque Residencial del Sur (Fracc)	XXXIX	3 558	0	0	0	0	0	0	0	0	0	0	0	0	0	0	0	0	0	0	0	0	
13-006	San Lorenzo	XXXIX	858	0	0	0	0	0	0	0	0	0	0	0	0	0	0	0	0	0	0	0	124	0
13-007	Caltongo (Barr)	XXXVI	5 478	0	0	0	0	0	0	0	0	0	0	0	0	0	0	0	0	0	0	0	0	0
13-008	Cerro Grande	XXXIX	2 029	0	0	0	0	0	0	0	0	0	0	0	0	0	0	0	0	0	0	0	0	0
13-009	Cristo Rey	XXXVI	1 960	0	0	0	0	0	0	0	0	0	0	0	0	0	0	0	0	32	0	0	0	0
13-011	El Carmen	XXXVI	4 891	0	0	0	0	0	0	0	0	0	0	0	0	0	0	0	0	0	0	230	0	
13-012	El Rosario (Barr)	XXXIX	603	0	0	0	2	0	0	0	0	0	0	0	0	0	0	0	0	0	0	0	0	0
13-013	Guadalupe	XXXIX	3 199	0	0	0	0	0	0	0	0	0	0	134	0	0	0	0	55	0	64	0	0	
13-014	Huichapan	XXXIX	1 039	0	0	0	44	0	0	0	0	0	0	0	0	0	0	0	0	50	0	0	0	
13-015	Jardines del Sur	XXXIX	4 517	0	0	0	0	0	0	0	0	0	0	0	0	0	0	0	0	135	0	0	0	
13-016	Joya de Vargas	XXXVI	1 521	0	0	0	0	0	0	0	0	0	0	0	0	0	0	0	0	187	0	0	0	
13-017	La Asunción (Barr)	XXXVI	4 234	0	0	0	176	0	0	0	0	0	0	0	0	0	0	0	0	62	0	0	0	
13-018	La Cañada	XXXIX	338	0	0	0	0	0	0	0	0	0	0	0	0	41	0	0	0	0	0	0	0	
13-019	La Cebada	XXXIX	1 309	0	0	0	19	0	0	0	0	0	0	0	0	0	0	0	0	76	53	0	0	
13-020	La Concepción Tlacoapa (Barr)	XXXVI	2 941	0	0	0	0	0	0	0	0	0	0	0	0	0	0	0	94	0	0	0	0	
13-021	La Concha	XXXIX	2 645	0	0	0	0	0	0	0	0	0	0	0	0	0	0	0	116	0	56	0	0	
13-022	La Guadalupita (Barr)	XXXIX	864	0	0	0	42	0	0	0	0	0	0	0	0	0	0	0	0	0	0	0	0	
13-023	La Noria Tepepan	XXXIX	4 385	0	0	0	55	0	0	0	0	0	0	0	0	0	0	0	0	75	0	0	0	
13-024	La Santísima (Barr)	XXXVI	1 753	0	0	0	0	0	0	0	0	0	0	0	0	0	0	0	0	0	0	0	0	
13-025	Los Cerrillos I	XXXVI	1 556	0	0	0	0	0	0	0	0	0	0	0	0	0	0	0	0	74	30	0	0	
13-026	Los Cerrillos II	XXXVI	4 197	0	0	0	0	0	0	0	0	0	0	0	0	0	0	0	0	247	18	0	0	
13-027	Los Cerrillos III	XXXVI	3 908	0	0	0	64	0	0	0	0	0	0	0	0	0	0	0	0	100	259	0	0	
13-028	Nativitas	XXXVI	1 420	0	0	0	0	0	0	0	0	0	94	0	0	0	0	0	0	0	0	48	0	
13-029	Nativitas (U Hab)	XXXIX	2 200	0	0	0	0	0	0	0	0	0	0	0	0	0	0	0	0	0	0	0	0	
13-030	Nativitas La Joya (Ampl)	XXXVI	6 768	0	0	0	0	0	0	0	0	0	0	0	0	141	0	0	0	72	54	0	0	
13-031	Olivar Santa María	XXXVI	4 208	0	0	0	0	0	0	0	0	0	0	0	0	0	0	0	0	72	77	0	0	
13-032	Paseos del Sur	XXXIX	1 453	0	0	0	0	0	0	0	0	0	0	0	0	0	0	0	0	17	0	0	0	
13-033	Potrero de San Bernardino	XXXIX	2 289	0	0	0	0	0	0	0	0	0	0	0	0	0	0	0	0	80	7	0	0	
13-034	Rinconada del Sur (U Hab)	XXXIX	1 688	0	16	0	21	32	0	0	0	0	0	0	0	0	0	0	0	0	77	0	0	
13-035	San Andrés Ahuayucan (Pblo)	XXXVI	8 828	0	0	0	0	0	0	0	0	0	0	0	0	0	0	0	0	215	0	0	0	
13-036	San Antonio (Barr)	XXXIX	1 553	0	0	0	0	0	0	0	0	0	0	0	0	0	0	0	0	0	92	0	0	
13-037	San Bartolo el Chico	XXXIX	244	0	0	0	0	0	0	0	0	0	0	0	0	0	0	0	0	0	5	0	0	
13-038	San Cristóbal (Barr)	XXXVI	2 239	0	0	0	193	0	0	0	0	0	0	0	0	0	0	0	0	151	94	0	0	

**Opiniones recibidas por proyecto específico según rubro general y participación por colonia
Xochimilco (Continúa)**

Clave	Colonia	Opiniones obtenidas por proyecto específico															Opiniones nulas	Opiniones recibidas			Participación (%)						
				Prevención del delito						Actividades recreativas, deportivas y culturales ¹					NE ²	R ³		MRVYO	Internet	Total	MRVYO	Internet	Total				
		3.5	3.6	4.1	4.2	4.3	4.4	4.5	4.6	5.1	5.2	5.3	5.4	5.5													
13-001	Altos Tepetlica	0	0	0	0	0	0	0	0	0	0	0	0	0	0	0	0	0	0	0	0	0	0	0	0	0	0
13-003	Barrio 18	0	0	44	0	0	0	0	0	0	17	26	0	0	0	0	3	148	23	171	3.77	0.59	4.36				
13-004	Belem (Barr)	0	0	0	0	0	0	0	0	0	0	0	0	0	0	34	179	5	184	18.14	0.51	18.64					
13-005	Bosque Residencial del Sur (Fracc)	22	0	35	0	0	0	0	0	0	19	0	0	82	0	2	138	22	160	3.88	0.62	4.50					
13-006	San Lorenzo	0	0	0	0	0	0	0	0	0	0	0	0	0	0	39	158	5	163	18.41	0.58	19					
13-007	Caltongo (Barr)	0	0	258	0	0	0	0	0	0	0	0	0	0	0	311	547	22	569	9.99	0.40	10.39					
13-008	Cerro Grande	0	0	219	0	0	0	0	0	0	0	0	0	0	75	25	299	20	319	14.74	0.99	15.72					
13-009	Cristo Rey	0	0	49	0	0	0	0	0	0	0	0	0	0	0	112	166	27	193	8.47	1.38	9.85					
13-011	El Carmen	0	0	0	0	74	0	0	0	0	0	0	0	0	0	317	522	99	621	10.67	2.02	12.70					
13-012	El Rosario (Barr)	0	0	0	0	0	1	0	0	0	0	0	0	0	0	0	3	0	3	0.50	0	0.50					
13-013	Guadalupe	0	0	123	0	0	0	0	0	0	84	0	0	0	0	22	466	16	482	14.57	0.50	15.07					
13-014	Huichapan	0	0	110	0	0	0	0	0	0	0	0	0	0	0	8	203	9	212	19.54	0.87	20.40					
13-015	Jardines del Sur	0	0	125	0	0	0	0	0	0	0	0	0	0	0	55	265	50	315	5.87	1.11	6.97					
13-016	Joya de Vargas	0	0	0	0	0	0	0	0	0	0	0	0	0	0	119	246	60	306	16.17	3.94	20.12					
13-017	La Asunción (Barr)	0	0	241	0	0	0	0	0	0	0	0	0	0	186	32	630	67	697	14.88	1.58	16.46					
13-018	La Cañada	0	0	44	0	0	0	0	0	0	67	0	0	0	0	80	210	22	232	62.13	6.51	68.64					
13-019	La Cebada	3	0	0	0	0	0	0	0	0	0	0	0	0	0	1	137	15	152	10.47	1.15	11.61					
13-020	La Concepción Tlacoapa (Barr)	0	0	0	0	0	0	0	0	0	0	0	0	0	0	137	216	15	231	7.34	0.51	7.85					
13-021	La Concha	0	0	68	0	0	0	0	0	0	0	0	0	0	0	5	236	9	245	8.92	0.34	9.26					
13-022	La Guadalupita (Barr)	0	0	69	0	0	0	0	0	0	0	0	0	30	56	6	176	27	203	20.37	3.13	23.50					
13-023	La Noria Tepepan	0	0	0	0	0	0	0	65	0	0	0	0	0	0	6	174	27	201	3.97	0.62	4.58					
13-024	La Santísima (Barr)	0	0	0	0	0	0	0	0	0	0	56	0	0	0	150	200	6	206	11.41	0.34	11.75					
13-025	Los Cerrillos I	0	0	106	0	0	0	0	0	0	0	0	0	0	0	4	196	18	214	12.60	1.16	13.75					
13-026	Los Cerrillos II	0	0	192	0	0	0	0	0	0	0	0	0	0	0	20	441	36	477	10.51	0.86	11.37					
13-027	Los Cerrillos III	0	0	0	0	0	0	0	0	0	0	0	0	0	0	54	432	45	477	11.05	1.15	12.21					
13-028	Nativitas	0	0	0	0	0	0	0	0	0	0	0	0	0	0	95	205	32	237	14.44	2.25	16.69					
13-029	Nativitas (U Hab)	0	0	0	0	0	0	0	0	0	177	0	0	0	0	109	277	9	286	12.59	0.41	13					
13-030	Nativitas La Joya (Ampl)	0	0	82	0	0	0	0	0	0	0	377	0	0	0	70	641	155	796	9.47	2.29	11.76					
13-031	Olivar Santa María	0	0	114	0	0	0	0	0	0	0	0	0	0	0	124	304	83	387	7.22	1.97	9.20					
13-032	Paseos del Sur	0	0	0	3	0	0	0	27	0	49	0	0	0	0	3	92	7	99	6.33	0.48	6.81					
13-033	Potrero de San Bernardino	0	0	51	0	0	0	0	0	0	0	0	0	0	0	5	133	10	143	5.81	0.44	6.25					
13-034	Rinconada del Sur (U Hab)	0	0	0	0	0	0	0	0	21	0	0	0	0	0	5	166	6	172	9.83	0.36	10.19					
13-035	San Andrés Ahuayucan (Pblo)	0	0	178	0	0	0	0	0	0	0	207	0	0	0	159	733	26	759	8.30	0.29	8.60					
13-036	San Antonio (Barr)	2	0	0	0	0	0	0	0	0	0	5	0	0	0	8	103	4	107	6.63	0.26	6.89					
13-037	San Bartolo el Chico	0	0	0	0	0	0	0	0	0	0	0	0	0	0	2	7	0	7	2.87	0	2.87					
13-038	San Cristóbal (Barr)	0	0	60	0	0	0	0	0	0	0	0	0	0	0	24	512	10	522	22.87	0.45	23.31					

**Opiniones recibidas por proyecto específico según rubro general y participación por colonia
Xochimilco (Continúa)**

Clave	Colonia	Distrito	Lista nominal	Opiniones obtenidas por proyecto específico																				
				Obras y servicios										Equipamiento						Infraestructura urbana				
				1.1	1.2	1.3	1.4	1.5	1.6	1.7	1.8	1.9	1.10	2.1	2.2	2.3	2.4	2.5	2.6	3.1	3.2	3.3	3.4	
13-039	San Diego (Barr)	XXXVI	1 303	0	0	0	0	0	0	0	0	0	0	0	0	0	0	0	0	0	0	0	159	0
13-040	San Esteban (Barr)	XXXVI	2 098	0	0	0	33	0	0	0	0	0	0	0	0	0	0	0	0	0	0	0	48	0
13-041	San Francisco Chiquimola	XXXVI	1 121	0	0	0	0	0	0	0	0	0	0	0	0	0	0	0	0	0	0	0	0	0
13-042	San Francisco Tlalnepantla (Pblo)	XXXIX	4 735	0	0	0	0	0	0	0	0	0	0	133	0	0	0	0	0	0	295	170	0	0
13-043	San Gregorio Atlapulco (Pblo)	XXXVI	21 932	0	0	0	0	0	0	0	0	0	0	0	0	0	0	0	0	0	0	0	624	0
13-044	San José las Peritas	XXXIX	1 005	0	0	0	114	0	0	0	0	0	0	0	0	0	0	0	0	0	0	6	0	0
13-045	San José Obrero	XXXVI	333	83	0	0	0	0	0	0	0	0	0	0	0	0	0	0	0	0	0	0	0	0
13-046	San José Zacatepec	XXXIX	1 735	0	0	0	0	0	0	0	0	0	21	0	0	0	0	0	0	0	0	0	53	0
13-047	San Juan (Barr)	XXXIX	1 503	0	0	0	0	0	0	0	0	0	0	0	0	0	0	0	0	0	0	0	0	0
13-048	San Juan Tepepan	XXXIX	3 139	0	0	0	0	0	101	0	0	0	0	0	0	0	0	0	0	0	0	0	0	0
13-049	San Lorenzo (Barr)	XXXVI	3 134	0	0	0	100	0	0	0	0	0	0	0	0	0	0	0	0	0	0	0	36	0
13-050	San Lorenzo Atemoaya (Pblo)	XXXVI	7 075	0	125	0	0	0	0	0	0	0	0	0	0	0	0	0	0	0	0	0	0	0
13-052	San Lucas Xochimanca (Pblo)	XXXIX	10 217	0	0	0	0	0	0	0	0	0	0	0	0	0	0	0	0	0	0	0	281	0
13-053	San Luis Tlaxialtemalco (Pblo)	XXXVI	9 484	0	0	0	0	0	0	0	0	0	0	0	0	0	0	0	0	0	0	336	0	0
13-054	San Marcos (Ampl)	XXXIX	11 767	0	0	0	0	0	0	0	0	0	435	0	0	0	328	0	0	160	162	278	0	0
13-055	San Marcos (Barr)	XXXIX	3 564	0	0	0	0	0	0	0	0	0	0	0	0	0	0	0	0	0	0	218	0	0
13-056	San Mateo Xalpa (Pblo)	XXXIX	6 769	0	0	0	56	0	0	0	0	0	0	295	0	0	0	0	0	0	0	0	0	0
13-057	San Pedro (Barr)	XXXIX	3 090	0	0	0	0	0	0	0	0	0	0	0	0	0	0	0	0	0	0	78	0	0
13-058	Santa Cecilia Tepetlapa (Pblo)	XXXVI	6 988	0	0	0	558	0	0	0	0	0	0	152	0	0	0	0	0	0	0	0	0	0
13-059	Santa Crucita (Barr)	XXXVI	782	0	0	0	0	0	0	0	0	0	0	0	0	0	0	0	0	0	0	18	0	0
13-060	Santa Cruz Acalpixca (Pblo)	XXXVI	17 662	0	0	0	584	0	0	0	0	0	0	0	0	0	0	0	0	0	0	0	0	0
13-061	Santa Cruz Chavarrieta	XXXIX	1 480	0	0	0	40	0	0	0	0	0	0	0	0	0	0	0	0	0	0	0	0	0
13-062	Santa Cruz Xochitepec (Pblo)	XXXIX	9 491	0	0	0	0	0	0	0	0	0	0	0	0	0	0	0	0	0	0	0	65	0
13-063	Santa Inés	XXXIX	1 102	0	0	0	63	0	0	0	0	0	0	0	0	0	0	0	0	0	0	0	0	0
13-064	Santa María Nativitas (Pblo)	XXXVI	14 807	0	0	0	199	0	0	0	0	0	0	0	0	0	0	0	0	0	0	0	0	0
13-065	Santa María Tepepan (Pblo)	XXXIX	12 495	0	0	0	0	0	0	0	0	0	0	0	0	0	0	0	0	0	0	205	160	0
13-066	Santiago Tepalcatlalpan (Pblo)	XXXIX	12 868	0	0	0	0	0	0	0	0	0	0	0	0	0	0	0	0	0	0	0	84	0
13-067	Santiago Tulyehualco (Pblo)	XXXVI	16 278	0	0	0	0	0	0	0	0	0	0	0	0	0	0	0	0	0	0	163	0	0
13-068	Tecacalanco	XXXVI	1 572	73	0	0	0	0	0	0	0	0	0	0	0	0	0	0	0	0	0	0	0	0
13-069	Tepepan (Ampl)	XXXIX	6 724	0	0	0	0	0	0	0	0	0	0	0	0	0	0	0	0	0	0	304	0	0
13-070	Tesmic (Rdcial)	XXXVI	251	0	0	0	0	0	0	0	0	0	0	0	0	0	0	0	0	26	0	0	0	0
13-071	Tierra Nueva	XXXIX	1 632	0	0	0	0	0	0	0	0	0	0	0	0	0	0	0	0	0	0	16	0	0
13-072	Tlaxopan	XXXIX	2 697	0	0	0	0	0	0	0	0	0	0	0	0	0	0	0	0	0	0	0	0	0

**Opiniones recibidas por proyecto específico según rubro general y participación por colonia
Xochimilco (Continúa)**

Clave	Colonia	Opiniones obtenidas por proyecto específico														Opiniones nulas	Opiniones recibidas			Participación (%)			
				Prevención del delito						Actividades recreativas, deportivas y culturales ¹					NE ²		R ³	MRVYO	Internet	Total	MRVYO	Internet	Total
		3.5	3.6	4.1	4.2	4.3	4.4	4.5	4.6	5.1	5.2	5.3	5.4	5.5									
13-039	San Diego (Barr)	0	0	0	0	0	0	0	0	0	0	0	0	0	0	0	74	206	27	233	15.81	2.07	17.88
13-040	San Esteban (Barr)	0	0	103	0	0	117	0	0	0	0	162	0	0	0	0	16	462	17	479	22.02	0.81	22.83
13-041	San Francisco Chiquimola	0	0	210	0	60	0	0	0	0	0	0	0	0	0	0	18	274	14	288	24.44	1.25	25.69
13-042	San Francisco Tlalnepantla (Pblo)	0	0	127	0	32	0	0	0	0	0	0	0	0	0	0	58	769	46	815	16.24	0.97	17.21
13-043	San Gregorio Atlapulco (Pblo)	0	0	540	0	0	0	0	0	0	404	0	0	0	0	0	469	1 595	442	2 037	7.27	2.02	9.29
13-044	San José las Peritas	0	0	10	0	0	0	0	0	0	0	78	0	0	0	0	3	205	6	211	20.40	0.60	21
13-045	San José Obrero	0	0	0	0	0	0	0	0	0	0	0	0	0	0	0	249	328	4	332	98.50	1.20	99.70
13-046	San José Zacatepec	0	0	0	0	0	0	0	0	0	0	0	0	0	0	0	6	77	3	80	4.44	0.17	4.61
13-047	San Juan (Barr)	0	0	149	0	0	0	0	0	0	0	0	0	0	155	69	9	358	24	382	23.82	1.60	25.42
13-048	San Juan Tepepan	4	0	19	0	0	0	0	0	0	0	49	0	0	36	0	5	198	16	214	6.31	0.51	6.82
13-049	San Lorenzo (Barr)	0	0	365	0	0	0	0	0	0	0	0	48	0	0	0	9	530	28	558	16.91	0.89	17.80
13-050	San Lorenzo Atemoaya (Pblo)	0	0	0	0	0	0	0	0	0	0	299	0	0	0	0	139	502	61	563	7.10	0.86	7.96
13-052	San Lucas Xochimanca (Pblo)	0	0	582	0	0	0	0	0	159	0	0	154	0	0	0	51	988	239	1 227	9.67	2.34	12.01
13-053	San Luis Tlaxialtemalco (Pblo)	0	0	51	0	393	0	0	0	243	176	0	0	0	0	0	40	1 150	89	1 239	12.13	0.94	13.06
13-054	San Marcos (Ampl)	0	0	0	0	0	0	0	0	0	0	0	0	0	0	0	72	1 258	177	1 435	10.69	1.50	12.20
13-055	San Marcos (Barr)	0	0	158	0	0	0	0	0	0	0	0	0	0	0	0	20	382	14	396	10.72	0.39	11.11
13-056	San Mateo Xalpa (Pblo)	54	0	80	0	0	0	0	0	0	0	114	0	0	0	0	10	535	74	609	7.90	1.09	9
13-057	San Pedro (Barr)	0	0	90	0	0	0	0	0	0	0	0	0	0	0	0	41	189	20	209	6.12	0.65	6.76
13-058	Santa Cecilia Tepetlapa (Pblo)	0	0	0	0	0	0	0	0	0	0	0	204	0	0	0	81	973	22	995	13.92	0.31	14.24
13-059	Santa Crucita (Barr)	0	0	0	0	0	0	0	0	0	0	0	0	0	0	0	11	26	3	29	3.32	0.38	3.71
13-060	Santa Cruz Acalpixca (Pblo)	0	0	0	0	0	0	0	0	281	0	301	0	0	0	0	373	1 366	173	1 539	7.73	0.98	8.71
13-061	Santa Cruz Chavarrieta	0	0	0	0	36	0	0	0	0	0	0	0	0	0	0	8	81	3	84	5.47	0.20	5.68
13-062	Santa Cruz Xochitepec (Pblo)	156	0	183	0	0	0	0	0	0	0	243	0	0	0	0	17	638	26	664	6.72	0.27	7
13-063	Santa Inés	0	0	71	0	0	0	0	0	0	0	45	0	0	0	0	7	173	13	186	15.70	1.18	16.88
13-064	Santa María Nativitas (Pblo)	0	0	272	0	0	0	0	0	0	0	158	0	0	198	0	31	676	182	858	4.57	1.23	5.79
13-065	Santa María Tepepan (Pblo)	0	0	431	0	0	246	0	0	0	0	0	0	0	0	0	25	989	78	1 067	7.92	0.62	8.54
13-066	Santiago Tepalcatlalpan (Pblo)	0	0	277	0	0	0	0	0	196	0	0	298	0	333	0	218	1 337	69	1 406	10.39	0.54	10.93
13-067	Santiago Tulyehualco (Pblo)	0	0	658	0	284	0	0	0	0	0	0	0	0	0	0	75	1 025	155	1 180	6.30	0.95	7.25
13-068	Tecacalanco	0	0	96	0	0	0	0	0	0	0	0	0	0	0	0	12	168	13	181	10.69	0.83	11.51
13-069	Tepepan (Ampl)	275	0	93	0	0	0	0	0	133	0	0	0	0	0	0	14	774	45	819	11.51	0.67	12.18
13-070	Tesmic (Rdcial)	0	0	0	0	0	0	0	0	0	0	0	0	0	0	0	1	27	0	27	10.76	0	10.76
13-071	Tierra Nueva	0	0	131	0	0	47	0	0	0	0	0	0	0	0	0	4	178	20	198	10.91	1.23	12.13
13-072	Tlaxopan	0	0	144	0	0	0	0	0	0	0	0	0	0	0	0	328	471	1	472	17.46	0.04	17.50

Opiniones recibidas por proyecto específico según rubro general y participación por colonia
Xochimilco (Continúa)

Clave	Colonia	Distrito	Lista nominal	Opiniones obtenidas por proyecto específico																						
				Obras y servicios										Equipamiento						Infraestructura urbana						
				1.1	1.2	1.3	1.4	1.5	1.6	1.7	1.8	1.9	1.10	2.1	2.2	2.3	2.4	2.5	2.6	3.1	3.2	3.3	3.4			
13-073	Xaltocan (Barr)	XXXVI	9 456	0	0	0	0	0	0	0	0	0	0	0	0	0	0	289	0	0	0	217	239	0		
13-074	Xicalhuacan	XXXVI	3 237	0	0	0	0	0	0	0	0	0	0	0	0	0	0	0	0	0	0	0	152	0		
13-075	San Lorenzo La Cebada I	XXXIX	8 148	0	0	0	0	0	0	0	0	0	0	0	0	0	0	0	0	0	0	0	168	0		
13-076	San Lorenzo La Cebada II	XXXIX	6 182	0	0	0	92	0	0	0	0	0	0	0	0	0	0	0	0	0	0	0	176	0		
13-077	Aztlán-Apaches (U Hab)	XXXIX	229	0	0	0	0	0	0	0	0	0	0	0	0	0	0	0	0	0	50	5	3	0		
13-078	Canal 11 (U Hab)	XXXIX	442	0	0	0	0	0	0	62	0	0	0	0	0	0	0	0	0	0	0	0	11	0		
13-079	Loreto Peña Pobre (U Hab)	XXXIX	719	0	0	0	34	0	0	0	0	0	0	0	0	0	40	0	0	0	0	0	0	0		
Total			324 880	156	141	0	2 581	32	101	120	0	0	550	580	190	0	839	0	0	828	3 493	3 868	0			

Opiniones recibidas por proyecto específico según rubro general y participación por colonia Xochimilco (Concluye)

Clave	Colonia	Opiniones obtenidas por proyecto específico															Opiniones nulas	Opiniones recibidas			Participación (%)			
				Prevención del delito						Actividades recreativas, deportivas y culturales ¹					NE ²	R ³			MRVYO	Internet	Total	MRVYO	Internet	Total
		3.5	3.6	4.1	4.2	4.3	4.4	4.5	4.6	5.1	5.2	5.3	5.4	5.5										
13-073	Xaltocan (Barr)	0	0	183	0	0	0	0	0	0	0	0	0	0	0	0	0	49	931	46	977	9.85	0.49	10.33
13-074	Xicalhuacan	0	0	135	0	0	0	0	0	0	0	0	0	0	0	0	0	87	348	26	374	10.75	0.80	11.55
13-075	San Lorenzo La Cebada I	0	0	0	0	543	0	0	0	249	0	0	0	0	0	0	0	301	770	491	1 261	9.45	6.03	15.48
13-076	San Lorenzo La Cebada II	0	0	68	0	0	125	0	0	0	0	0	0	0	0	0	0	11	359	113	472	5.81	1.83	7.64
13-077	Aztlán-Apaches (U Hab)	0	0	5	0	0	0	0	0	0	0	3	0	0	0	0	0	1	65	2	67	28.38	0.87	29.26
13-078	Canal 11 (U Hab)	0	0	22	0	0	41	0	0	0	12	0	0	0	0	0	0	2	147	3	150	33.26	0.68	33.94
13-079	Loreto Peña Pobre (U Hab)	0	0	0	0	0	0	99	0	0	0	0	0	9	0	0	0	4	186	0	186	25.87	0	25.87
Total		516	0	7 421	3	1 422	577	99	92	1 282	1 005	2 123	704	121	1 039	69	5 095	31 275	3 772	35 047	9.63	1.16	10.79	

¹ Se refiere al rubro general "Los que promuevan actividades recreativas, deportivas y culturales", establecido en la convocatoria dirigida a los ciudadanos del Distrito Federal para la celebración de la Consulta Ciudadana para el presupuesto participativo 2014.

² No especificado

³ Resto

FUENTE: Elaborado por la DEOYGE con base en la lista nominal proporcionada por el IFE, con fecha de corte al 15 de junio de 2013, y las opiniones emitidas en la jornada electiva de la Consulta Ciudadana para el presupuesto participativo 2014.

[Regresar a índice](#)

**Opiniones recibidas por proyecto específico según rubro general y participación por colonia
Benito Juárez**

Clave	Colonia	Distrito	Lista nominal	Opiniones obtenidas por proyecto específico																				
				Obras y servicios										Equipamiento						Infraestructura urbana				
				1.1	1.2	1.3	1.4	1.5	1.6	1.7	1.8	1.9	1.10	2.1	2.2	2.3	2.4	2.5	2.6	3.1	3.2	3.3	3.4	
14-001	Acacias	XX	4 752	0	0	0	19	0	0	0	0	0	0	0	0	0	0	0	0	0	0	0	0	
14-002	Actipan	XX	3 498	0	0	0	0	0	0	0	0	0	0	0	0	0	0	0	0	0	0	0	39	0
14-004	Albert	XVII	2 752	0	0	0	0	0	0	0	0	0	0	0	0	0	0	0	0	0	0	81	0	0
14-005	Américas Unidas-Del Lago	XVII	3 589	0	0	0	79	0	0	0	0	0	0	0	0	0	0	0	0	0	0	0	42	0
14-006	Nápoles (Ampl)	XX	3 136	0	0	0	0	0	0	0	0	0	0	0	0	0	0	0	0	0	0	0	0	0
14-007	Atenor Salas	XVII	1 797	0	0	0	42	0	0	0	0	0	0	0	0	0	0	0	0	0	0	0	0	0
14-008	Centro Urbano Presidente Alemán (U Hab)	XX	2 273	0	120	0	0	0	0	0	0	0	0	0	0	0	0	0	0	0	0	0	0	0
14-009	Ciudad de los Deportes	XX	3 942	0	0	0	0	0	0	0	0	0	0	0	0	0	0	0	0	0	0	0	0	0
14-010	Crédito Constructor	XX	703	0	0	0	0	0	0	0	0	0	0	0	0	0	0	0	0	0	0	14	0	0
14-013	Ermita	XVII	1 122	0	0	0	0	0	0	0	0	0	0	0	0	0	0	0	0	0	0	10	0	0
14-014	Extremadura Insurgentes	XX	1 800	0	0	0	0	0	0	0	0	0	0	0	0	0	0	0	0	0	0	39	0	0
14-015	General Pedro María Anaya	XVII	5 058	0	0	0	0	0	0	0	0	0	0	0	0	0	0	0	0	0	0	27	0	0
14-016	Independencia	XVII	8 495	0	0	0	0	0	0	0	0	0	0	0	0	0	0	0	0	0	0	82	0	0
14-017	Insurgentes Mixcoac	XX	4 446	0	0	0	0	0	0	0	0	0	0	0	0	0	0	0	0	0	0	0	69	0
14-018	Insurgentes San Borja	XX	915	0	0	0	2	0	0	0	0	0	0	0	0	0	0	0	0	0	0	0	29	0
14-019	Iztaccíhuatl	XVII	2 832	0	0	0	0	0	0	0	0	0	0	0	0	0	0	0	0	0	0	0	16	0
14-020	Josefa Ortiz de Domínguez	XVII	1 384	0	0	0	0	0	0	0	0	0	0	0	0	0	0	30	0	0	0	15	0	0
14-021	Letrán Valle	XVII	9 162	0	0	0	0	0	0	0	0	0	0	0	0	0	0	0	0	0	0	46	0	0
14-022	María del Carmen	XVII	2 725	0	0	0	0	0	0	0	0	0	0	0	0	0	0	0	0	0	0	76	0	0
14-023	Merced Gómez	XX	1 194	0	0	0	0	0	0	0	0	0	0	0	0	0	0	0	0	0	0	14	23	0
14-024	Miguel Alemán	XVII	1 177	0	0	0	0	0	0	0	0	0	0	0	0	0	0	0	0	0	0	0	0	0
14-025	Miravalle	XVII	1 586	0	0	0	68	0	0	0	0	0	0	0	0	0	0	0	0	0	0	109	0	0
14-026	Mixcoac	XX	4 019	0	0	0	29	0	0	0	0	0	0	0	0	0	0	0	0	0	0	0	0	0
14-027	Moderna	XVII	9 067	0	0	0	0	0	0	0	0	0	0	0	0	0	0	0	0	0	0	0	0	0
14-028	Nápoles	XX	10 399	0	0	0	0	0	0	0	0	0	0	0	0	0	0	0	0	0	0	0	0	0
14-030	Nativitas	XVII	9 945	0	0	0	0	0	0	0	0	0	0	0	0	0	0	0	0	0	0	0	0	0
14-031	Niños Héroes de Chapultepec	XVII	7 166	0	0	0	0	0	0	0	0	0	0	0	0	0	0	0	0	0	0	126	0	0
14-032	Noche Buena	XX	2 283	0	0	0	0	0	0	0	0	0	0	0	0	0	29	0	0	0	0	0	47	0
14-033	Nonoalco	XX	6 834	0	0	0	0	0	0	0	0	0	0	0	0	0	0	0	0	0	0	0	0	0
14-034	Ocho de Agosto	XX	2 519	0	0	0	0	0	0	0	0	0	0	0	0	0	0	0	0	0	0	146	0	0
14-035	Periodista Francisco Zarco	XVII	1 104	0	0	0	0	0	0	0	0	0	0	0	0	0	0	0	0	0	0	39	0	0
14-036	Piedad Narvarte	XVII	3 730	0	0	0	68	0	0	0	0	0	0	0	0	0	0	0	0	0	0	59	0	0
14-038	Portales Oriente	XVII	4 750	0	0	0	0	0	0	0	0	0	0	0	0	0	0	0	0	0	0	0	0	0
14-039	Postal	XVII	3 832	0	0	0	54	0	0	0	0	0	0	0	0	0	0	0	0	0	0	15	0	0
14-040	Residencial Emperadores	XVII	924	0	0	0	12	0	0	0	0	0	0	0	0	0	0	0	0	0	0	0	0	0
14-041	San José Insurgentes	XX	5 221	0	0	0	0	0	0	0	0	0	0	0	0	0	0	0	0	0	0	117	0	0

Opiniones recibidas por proyecto específico según rubro general y participación por colonia
Benito Juárez (Continúa)

Clave	Colonia	Opiniones obtenidas por proyecto específico															Opiniones nulas	Opiniones recibidas			Participación (%)		
				Prevención del delito						Actividades recreativas, deportivas y culturales ¹					NE ²	R ³		MRVYO	Internet	Total	MRVYO	Internet	Total
		3.5	3.6	4.1	4.2	4.3	4.4	4.5	4.6	5.1	5.2	5.3	5.4	5.5									
14-001	Acacias	59	0	148	0	0	0	0	0	0	0	0	0	66	0	0	8	238	62	300	5.01	1.30	6.31
14-002	Actipan	30	0	25	0	0	0	0	0	0	0	0	0	0	0	0	6	77	23	100	2.20	0.66	2.86
14-004	Albert	0	0	0	0	0	0	0	0	0	0	0	0	0	0	0	40	107	14	121	3.89	0.51	4.40
14-005	Américas Unidas-Del Lago	22	0	73	0	0	0	0	0	0	0	0	0	0	129	0	15	342	18	360	9.53	0.50	10.03
14-006	Nápoles (Ampl)	15	0	0	0	0	0	0	0	0	0	0	0	34	0	0	6	44	11	55	1.40	0.35	1.75
14-007	Atenor Salas	0	0	0	0	0	116	0	0	0	0	0	0	0	0	0	14	160	12	172	8.90	0.67	9.57
14-008	Centro Urbano Presidente Alemán (U Hab)	0	0	0	0	0	0	0	0	0	0	63	0	0	0	0	6	169	20	189	7.44	0.88	8.32
14-009	Ciudad de los Deportes	0	0	0	0	0	0	0	0	0	0	0	78	0	0	0	16	82	12	94	2.08	0.30	2.38
14-010	Crédito Constructor	17	0	16	0	0	0	0	0	0	0	0	0	0	0	0	2	39	10	49	5.55	1.42	6.97
14-013	Ermita	0	0	0	0	30	0	64	0	0	30	0	0	0	0	0	8	131	11	142	11.68	0.98	12.66
14-014	Extremadura Insurgentes	0	0	0	0	0	0	0	0	9	20	0	0	0	0	0	5	61	12	73	3.39	0.67	4.06
14-015	General Pedro María Anaya	0	0	70	0	0	0	0	0	0	66	0	0	0	0	0	5	146	22	168	2.89	0.43	3.32
14-016	Independencia	0	0	171	0	0	0	0	0	0	0	0	0	0	0	0	133	351	35	386	4.13	0.41	4.54
14-017	Insurgentes Mixcoac	0	0	157	0	0	0	0	0	0	0	0	0	0	0	0	5	187	44	231	4.21	0.99	5.20
14-018	Insurgentes San Borja	0	0	0	0	0	0	0	0	0	0	0	0	0	0	0	1	24	8	32	2.62	0.87	3.50
14-019	Iztaccíhuatl	0	0	0	0	0	0	58	0	0	0	0	27	0	0	0	4	90	15	105	3.18	0.53	3.71
14-020	Josefa Ortiz de Domínguez	0	0	0	0	0	0	28	0	0	0	0	0	0	31	0	6	94	16	110	6.79	1.16	7.95
14-021	Letrán Valle	0	0	129	0	0	0	0	0	0	0	0	51	0	0	0	40	222	44	266	2.42	0.48	2.90
14-022	María del Carmen	0	0	0	0	0	0	0	0	0	0	0	0	0	0	0	174	237	13	250	8.70	0.48	9.17
14-023	Merced Gómez	0	0	50	0	34	0	0	0	0	0	0	0	0	0	0	16	125	12	137	10.47	1.01	11.47
14-024	Miguel Alemán	0	0	85	0	0	0	0	0	0	0	0	0	0	0	0	34	117	2	119	9.94	0.17	10.11
14-025	Miravalle	0	0	0	0	0	0	0	0	0	0	0	0	10	0	0	8	186	9	195	11.73	0.57	12.30
14-026	Mixcoac	18	0	0	0	0	80	0	0	0	0	0	0	46	0	0	6	139	40	179	3.46	1	4.45
14-027	Moderna	0	0	287	0	0	0	0	0	0	0	79	100	68	0	0	42	526	50	576	5.80	0.55	6.35
14-028	Nápoles	0	0	355	0	0	0	0	0	0	0	0	0	101	0	0	17	357	116	473	3.43	1.12	4.55
14-030	Nativitas	0	0	428	0	0	0	0	0	0	268	0	133	0	0	0	16	734	111	845	7.38	1.12	8.50
14-031	Niños Héroes de Chapultepec	0	0	222	0	0	0	51	0	0	0	0	0	0	0	0	91	463	27	490	6.46	0.38	6.84
14-032	Noche Buena	0	0	0	0	0	0	53	0	0	0	0	0	0	0	0	3	122	10	132	5.34	0.44	5.78
14-033	Nonoalco	0	0	177	0	0	0	0	0	0	0	0	0	226	0	0	84	438	49	487	6.41	0.72	7.13
14-034	Ocho de Agosto	0	0	67	0	0	0	0	0	0	0	11	0	0	0	0	7	220	11	231	8.73	0.44	9.17
14-035	Periodista Francisco Zarco	0	0	0	0	0	0	0	0	0	63	0	0	44	0	0	1	146	1	147	13.22	0.09	13.32
14-036	Piedad Navarte	0	0	0	0	0	0	0	0	0	0	0	0	0	0	0	7	97	37	134	2.60	0.99	3.59
14-038	Portales Oriente	0	0	0	0	0	0	0	0	0	0	128	0	0	0	0	189	286	31	317	6.02	0.65	6.67
14-039	Postal	0	0	0	0	0	0	121	0	0	0	47	0	19	0	0	3	236	23	259	6.16	0.60	6.76
14-040	Residencial Emperadores	4	0	9	0	0	0	20	0	0	0	0	0	0	0	0	0	40	5	45	4.33	0.54	4.87
14-041	San José Insurgentes	0	0	249	0	0	0	0	0	0	0	0	0	0	0	0	18	357	27	384	6.84	0.52	7.35

**Opiniones recibidas por proyecto específico según rubro general y participación por colonia
Benito Juárez (Continúa)**

Clave	Colonia	Distrito	Lista nominal	Opiniones obtenidas por proyecto específico																				
				Obras y servicios										Equipamiento						Infraestructura urbana				
				1.1	1.2	1.3	1.4	1.5	1.6	1.7	1.8	1.9	1.10	2.1	2.2	2.3	2.4	2.5	2.6	3.1	3.2	3.3	3.4	
14-042	San Juan	XX	3 271	0	0	0	0	0	0	0	0	0	0	0	0	0	0	0	0	0	0	38	66	0
14-043	San Pedro de los Pinos	XX	10 332	0	0	0	0	0	0	0	0	0	0	0	0	0	0	0	0	0	0	90	0	0
14-044	San Simón Ticumac	XVII	9 859	0	0	0	0	0	0	0	0	0	0	0	0	0	0	0	0	0	0	0	0	0
14-045	Santa Cruz Atoyac	XVII	7 404	0	0	0	119	0	0	0	0	0	0	0	0	0	0	0	0	0	0	0	0	0
14-046	Tlacoquemécatl del Valle	XX	6 794	0	0	0	0	0	0	0	0	0	0	0	0	0	0	0	0	0	0	0	0	0
14-047	Vértiz Navarte	XVII	5 720	0	0	0	0	0	0	0	0	0	0	0	0	0	0	0	0	0	0	37	0	0
14-048	Villa de Cortés	XVII	2 512	0	0	0	0	0	0	0	0	0	0	0	0	0	0	0	0	0	0	0	169	0
14-049	Xoco	XVII	3 298	0	0	0	0	0	0	0	0	0	0	0	0	0	0	0	0	0	0	0	82	0
14-050	Zacahuitzco	XVII	1 648	0	0	0	34	0	0	0	0	0	0	0	0	0	0	38	0	0	0	0	0	0
14-051	Álamos I	XVII	8 704	0	0	0	0	0	0	0	0	0	0	0	0	0	0	0	0	0	0	0	0	0
14-052	Álamos II	XVII	8 031	0	0	0	0	0	0	0	0	0	0	0	0	0	0	0	0	0	0	62	0	0
14-053	Del Valle I	XX	9 258	0	0	0	0	0	0	0	0	0	0	0	0	0	0	0	0	0	0	0	0	0
14-054	Del Valle II	XX	9 424	0	0	0	101	0	0	0	0	0	0	0	0	0	0	0	0	0	0	0	0	0
14-055	Del Valle III	XX	8 496	0	0	0	0	0	0	0	0	0	0	0	0	0	0	0	0	0	0	19	70	0
14-056	Del Valle IV	XX	7 296	0	0	0	0	0	0	0	0	0	0	0	0	0	0	0	0	0	0	0	0	0
14-057	Del Valle V	XX	7 940	0	0	0	18	0	0	0	0	0	0	0	0	0	0	0	0	0	0	39	0	0
14-058	Del Valle VI	XX	6 882	0	0	0	0	0	0	0	0	0	0	0	0	0	0	0	0	0	0	40	32	0
14-059	Del Valle VII	XX	7 817	0	0	0	0	0	0	0	0	0	0	0	0	0	0	0	0	0	0	51	0	0
14-060	Narvarte I	XVII	10 261	0	0	0	0	0	0	0	0	0	0	0	0	0	0	0	0	0	0	0	49	0
14-061	Narvarte II	XVII	6 949	0	0	0	0	0	0	0	0	0	0	0	0	0	0	0	0	0	0	0	0	0
14-062	Narvarte III	XVII	7 345	0	0	0	0	0	0	0	0	0	0	0	0	0	0	0	0	0	0	0	0	0
14-063	Narvarte IV	XVII	9 186	0	0	0	39	0	0	0	0	0	0	0	0	0	0	0	0	0	0	0	0	0
14-064	Narvarte V	XVII	7 449	0	0	0	0	0	0	0	0	0	0	0	0	0	0	0	0	0	0	35	0	0
14-065	Narvarte VI	XVII	6 198	0	0	0	0	0	0	0	0	0	0	0	0	0	0	0	0	0	0	0	0	0
14-066	Portales I	XVII	9 036	0	0	0	0	0	0	0	0	0	0	0	0	0	0	0	0	0	0	96	0	0
14-067	Portales II	XVII	9 743	0	0	0	0	0	0	0	0	0	0	0	0	0	0	0	0	0	0	128	0	0
14-068	Portales III	XVII	8 878	0	0	0	0	0	0	0	0	0	0	0	0	0	0	0	0	0	0	101	0	0
14-069	Portales IV	XVII	5 275	0	0	0	0	0	0	0	0	0	0	0	0	0	0	0	0	0	0	30	0	0
Total			345 137	0	120	0	684	0	0	0	0	0	0	0	0	0	29	68	0	0	1 781	733	0	

Opiniones recibidas por proyecto específico según rubro general y participación por colonia Benito Juárez (Concluye)

Clave	Colonia	Opiniones obtenidas por proyecto específico															Opiniones nulas	Opiniones recibidas			Participación (%)		
				Prevención del delito						Actividades recreativas, deportivas y culturales ¹					NE ²	R ³		MRVYO	Internet	Total	MRVYO	Internet	Total
		3.5	3.6	4.1	4.2	4.3	4.4	4.5	4.6	5.1	5.2	5.3	5.4	5.5									
14-042	San Juan	0	0	28	0	0	0	0	0	0	0	0	0	0	0	0	21	136	17	153	4.16	0.52	4.68
14-043	San Pedro de los Pinos	0	0	148	0	0	0	187	0	0	0	0	0	0	0	0	13	385	53	438	3.73	0.51	4.24
14-044	San Simón Ticumac	0	0	104	0	0	0	130	0	0	304	74	0	0	0	0	22	551	83	634	5.59	0.84	6.43
14-045	Santa Cruz Atoyac	0	0	145	0	0	0	0	0	0	0	0	199	82	0	0	14	519	40	559	7.01	0.54	7.55
14-046	Tlacoquemécatl del Valle	0	0	0	0	0	0	0	0	0	0	0	0	0	0	133	51	150	34	184	2.21	0.50	2.71
14-047	Vértiz Narvarte	0	6	59	0	0	0	105	0	0	0	0	0	23	0	0	6	220	16	236	3.85	0.28	4.13
14-048	Villa de Cortés	13	0	179	0	0	0	0	0	0	0	0	0	0	0	0	41	395	7	402	15.72	0.28	16
14-049	Xoco	3	0	63	0	0	0	0	0	0	0	69	0	0	0	0	27	211	33	244	6.40	1	7.40
14-050	Zacahuitzco	0	0	34	0	0	50	0	0	0	0	0	51	0	0	0	5	207	5	212	12.56	0.30	12.86
14-051	Álamos I	0	0	138	0	0	0	0	0	0	96	0	0	0	0	102	48	324	60	384	3.72	0.69	4.41
14-052	Álamos II	0	0	112	0	0	0	0	0	0	0	0	77	0	0	0	9	232	28	260	2.89	0.35	3.24
14-053	Del Valle I	0	0	134	0	0	0	0	0	0	0	0	0	0	0	0	39	130	43	173	1.40	0.46	1.87
14-054	Del Valle II	15	0	70	0	0	0	0	0	0	0	0	0	0	0	0	20	161	45	206	1.71	0.48	2.19
14-055	Del Valle III	0	0	35	0	0	0	0	0	0	0	0	0	0	0	0	3	95	32	127	1.12	0.38	1.49
14-056	Del Valle IV	0	0	0	0	0	0	0	0	0	0	0	0	52	0	0	22	52	22	74	0.71	0.30	1.01
14-057	Del Valle V	0	0	66	0	0	0	0	0	0	0	0	0	0	0	0	8	100	31	131	1.26	0.39	1.65
14-058	Del Valle VI	0	0	55	0	0	0	0	0	0	0	0	0	0	0	0	9	106	30	136	1.54	0.44	1.98
14-059	Del Valle VII	0	0	90	0	0	0	0	0	0	0	0	0	0	0	0	6	110	37	147	1.41	0.47	1.88
14-060	Narvarte I	0	0	120	0	0	0	157	0	0	0	95	0	0	0	0	10	340	91	431	3.31	0.89	4.20
14-061	Narvarte II	0	0	151	0	0	0	132	0	0	0	0	0	0	0	0	47	226	104	330	3.25	1.50	4.75
14-062	Narvarte III	0	0	97	0	0	0	0	0	0	42	0	0	0	0	0	38	149	28	177	2.03	0.38	2.41
14-063	Narvarte IV	0	0	152	0	0	0	0	0	0	0	0	0	0	0	0	19	156	54	210	1.70	0.59	2.29
14-064	Narvarte V	0	0	77	0	0	0	0	0	10	26	0	0	0	0	0	5	110	43	153	1.48	0.58	2.05
14-065	Narvarte VI	0	0	35	0	0	38	68	0	0	0	0	0	0	0	0	2	120	23	143	1.94	0.37	2.31
14-066	Portales I	0	0	142	0	0	0	0	0	0	0	0	0	0	0	0	51	252	37	289	2.79	0.41	3.20
14-067	Portales II	0	0	144	0	0	0	103	0	0	0	0	0	0	0	0	7	346	36	382	3.55	0.37	3.92
14-068	Portales III	0	0	285	0	0	0	0	0	0	0	0	0	0	0	0	54	339	101	440	3.82	1.14	4.96
14-069	Portales IV	0	0	104	0	0	0	0	0	0	0	0	0	0	0	0	19	113	40	153	2.14	0.76	2.90
Total		196	6	5 485	0	64	284	1 277	0	19	915	566	716	771	160	235	1 652	13 625	2 136	15 761	3.95	0.62	4.57

¹ Se refiere al rubro general "Los que promuevan actividades recreativas, deportivas y culturales", establecido en la convocatoria dirigida a los ciudadanos del Distrito Federal para la celebración de la Consulta Ciudadana para el presupuesto participativo 2014.

² No especificado

³ Resto

FUENTE: Elaborado por la DEOYGE con base en la lista nominal proporcionada por el IFE, con fecha de corte al 15 de junio de 2013, y las opiniones emitidas en la jornada electiva de la Consulta Ciudadana para el presupuesto participativo 2014.

**Opiniones recibidas por proyecto específico según rubro general y participación por colonia
Cuauhtémoc**

Clave	Colonia	Distrito	Lista nominal	Opiniones obtenidas por proyecto específico																				
				Obras y servicios										Equipamiento						Infraestructura urbana				
				1.1	1.2	1.3	1.4	1.5	1.6	1.7	1.8	1.9	1.10	2.1	2.2	2.3	2.4	2.5	2.6	3.1	3.2	3.3	3.4	
15-001	Algarín	XIII	4 789	0	0	0	0	0	0	0	217	0	0	0	0	0	0	0	0	0	0	0	0	0
15-002	Asturias	XIII	3 797	0	0	0	0	0	0	0	129	0	0	0	0	0	0	0	0	0	0	0	0	0
15-003	Asturias (Ampl)	XIII	4 855	0	0	0	0	0	0	0	77	0	0	0	0	0	0	0	0	0	118	245	0	0
15-004	Atlampa	X	9 482	0	0	0	0	0	0	0	156	0	0	0	0	0	0	0	0	0	0	185	149	0
15-006	Buenos Aires	XIII	4 568	0	0	0	0	0	0	0	486	0	0	0	0	0	0	0	0	0	0	41	0	0
15-008	Condesa	XIV	7 654	0	0	0	0	0	0	0	313	0	0	0	0	0	0	0	0	0	0	0	0	0
15-009	Cuauhtémoc	XIII	9 894	0	0	0	99	0	0	0	273	0	0	0	0	0	0	0	0	0	0	0	0	0
15-011	Esperanza	XIII	2 780	0	0	0	0	0	0	0	0	0	0	0	0	0	0	0	0	0	0	0	235	0
15-012	Ex Hipódromo de Peralvillo	X	9 614	0	0	0	0	0	0	0	352	0	0	0	0	0	0	0	0	0	0	0	163	0
15-013	Felipe Pescador	X	1 579	0	0	0	0	0	0	0	0	0	0	0	0	0	0	0	0	0	0	0	46	0
15-016	Hipódromo Condesa	XIV	2 858	0	0	0	0	0	0	0	0	0	0	0	0	0	0	0	0	0	92	27	0	0
15-017	Juárez	XIII	9 604	0	0	0	0	0	0	0	265	0	0	0	0	0	0	0	0	0	0	0	193	0
15-018	Maza	X	2 263	0	0	0	77	0	0	0	187	0	0	0	0	0	0	0	0	0	24	0	0	0
15-022	Paulino Navarro	XIII	4 700	0	0	0	0	0	0	0	473	0	0	0	0	0	0	0	0	0	0	0	0	0
15-027	San Simón Tolnahuac	X	8 410	0	0	0	0	0	0	0	175	0	0	0	0	0	0	0	0	0	0	119	0	0
15-028	Santa María (U Hab)	X	1 699	0	0	0	91	100	0	0	0	0	0	0	0	0	0	0	0	0	0	0	0	0
15-029	Santa María Insurgentes	X	1 336	0	0	0	0	0	0	0	11	0	0	0	18	0	0	0	0	0	0	58	0	0
15-031	Tabacalera	XIII	3 455	0	0	0	0	0	0	0	259	0	0	0	0	0	0	0	0	0	0	0	40	0
15-032	Tránsito	XIII	8 039	0	0	0	0	0	0	0	0	0	0	0	0	0	0	0	0	0	0	0	92	0
15-033	Valle Gómez	X	4 494	0	0	0	99	0	0	0	76	0	0	0	0	0	0	0	0	0	0	0	0	0
15-034	Vista Alegre	XIII	3 093	0	0	0	0	0	0	0	76	0	0	0	0	0	0	0	0	0	0	77	0	145
15-035	Buenavista I	X	6 509	0	0	0	0	0	0	0	79	0	0	0	0	0	0	0	0	0	0	0	0	0
15-036	Buenavista II	X	7 148	0	0	0	0	0	0	0	86	0	0	0	0	0	0	0	0	0	0	221	0	0
15-037	Centro I	XIII	8 081	0	0	0	0	0	0	0	857	0	0	0	0	0	0	0	0	0	668	0	0	0
15-038	Centro II	XIII	7 696	0	0	0	0	0	0	0	1 076	0	0	0	0	0	0	0	0	0	352	0	0	0
15-039	Centro III	XIII	6 430	0	0	0	0	0	0	0	156	0	0	0	0	0	0	0	0	0	197	0	0	0
15-040	Centro IV	XIII	8 775	0	0	0	0	0	0	0	0	0	0	0	0	0	0	0	0	0	196	349	0	0
15-041	Centro V	XIII	2 894	0	0	0	0	0	0	0	403	0	0	0	0	0	0	0	0	0	0	0	0	0
15-042	Centro VI	XIII	7 258	0	0	0	0	0	0	0	508	0	0	0	0	0	0	0	0	0	0	0	0	0
15-043	Centro VII	XIII	8 238	0	0	0	0	0	0	0	415	0	0	0	0	0	0	0	0	0	0	0	0	0
15-044	Centro VIII	XIII	9 566	0	0	0	0	0	0	0	158	0	0	0	0	0	0	0	0	0	501	0	0	0
15-045	Doctores I	XIII	8 542	0	0	0	0	0	0	0	837	0	0	0	0	0	0	0	0	0	0	208	0	0
15-046	Doctores II	XIII	8 431	0	0	0	0	0	0	0	278	0	0	0	0	0	0	0	0	0	0	0	0	0
15-047	Doctores III	XIII	6 297	0	0	0	0	0	0	0	199	0	0	0	0	0	0	0	0	0	0	112	0	0
15-048	Doctores IV	XIII	7 535	0	0	0	0	0	0	0	318	0	0	0	0	0	0	0	0	0	0	169	0	0
15-049	Doctores V	XIII	7 295	0	0	0	0	0	0	0	300	0	0	0	0	0	91	0	0	0	0	0	0	0
15-050	Guerrero I	X	9 899	0	0	0	0	0	0	0	125	0	0	0	0	0	0	0	0	0	0	0	0	0
15-051	Guerrero II	X	9 478	0	0	0	0	98	0	0	279	0	0	0	0	0	0	0	0	0	0	0	0	0

**Opiniones recibidas por proyecto específico según rubro general y participación por colonia
Cuauhtémoc (Continúa)**

Clave	Colonia	Opiniones obtenidas por proyecto específico															Opiniones nulas	Opiniones recibidas			Participación (%)		
				Prevención del delito						Actividades recreativas, deportivas y culturales ¹					NE ²	R ³		MRVyo	Internet	Total	MRVYo	Internet	Total
		3.5	3.6	4.1	4.2	4.3	4.4	4.5	4.6	5.1	5.2	5.3	5.4	5.5									
15-001	Algarín	0	0	0	0	0	0	0	0	0	0	0	0	0	0	0	182	373	26	399	7.79	0.54	8.33
15-002	Asturias	0	0	0	0	0	0	0	0	0	0	0	134	0	0	0	124	364	23	387	9.59	0.61	10.19
15-003	Asturias (Ampl)	0	0	0	0	0	0	0	0	0	0	0	0	0	0	0	80	487	33	520	10.03	0.68	10.71
15-004	Atlampa	0	0	0	0	0	0	0	0	0	0	0	0	92	83	0	28	657	36	693	6.93	0.38	7.31
15-006	Buenos Aires	0	0	0	0	50	0	0	0	0	0	0	0	0	0	0	15	463	129	592	10.14	2.82	12.96
15-008	Condesa	0	0	0	0	0	0	0	0	0	0	0	0	0	0	178	61	493	59	552	6.44	0.77	7.21
15-009	Cuauhtémoc	0	0	0	0	0	0	0	0	0	0	0	0	0	0	0	14	324	62	386	3.27	0.63	3.90
15-011	Esperanza	0	0	0	0	0	0	0	0	0	0	0	0	238	0	0	117	555	35	590	19.96	1.26	21.22
15-012	Ex Hipódromo de Peralvillo	0	0	0	0	0	0	0	0	0	0	0	32	0	0	0	52	561	38	599	5.84	0.40	6.23
15-013	Felipe Pescador	0	0	0	0	0	0	0	0	0	3	0	0	27	0	0	2	74	4	78	4.69	0.25	4.94
15-016	Hipódromo Condesa	0	0	0	0	0	0	0	0	12	0	0	0	20	0	0	4	141	14	155	4.93	0.49	5.42
15-017	Juárez	0	0	0	0	0	0	0	0	0	0	0	0	0	0	0	106	393	171	564	4.09	1.78	5.87
15-018	Maza	0	0	0	0	0	0	0	0	0	0	0	0	0	0	0	6	283	11	294	12.51	0.49	12.99
15-022	Paulino Navarro	0	0	0	0	0	0	0	0	0	0	0	0	0	0	0	125	565	33	598	12.02	0.70	12.72
15-027	San Simón Tláhuac	0	0	0	0	0	0	0	0	158	0	0	58	0	0	0	26	492	44	536	5.85	0.52	6.37
15-028	Santa María (U Hab)	0	0	0	0	0	0	0	0	0	0	0	0	0	0	0	136	323	4	327	19.01	0.24	19.25
15-029	Santa María Insurgentes	0	0	0	0	0	0	0	0	43	0	34	0	0	0	0	3	151	16	167	11.30	1.20	12.50
15-031	Tabacalera	0	0	0	0	0	0	0	0	0	0	0	0	0	0	0	7	272	34	306	7.87	0.98	8.86
15-032	Tránsito	0	0	0	0	0	0	0	0	326	0	0	0	0	0	0	443	830	31	861	10.32	0.39	10.71
15-033	Valle Gómez	0	0	0	0	0	0	0	0	0	0	0	0	0	0	0	192	343	24	367	7.63	0.53	8.17
15-034	Vista Alegre	0	0	0	0	0	0	0	0	130	0	0	73	0	0	0	15	468	48	516	15.13	1.55	16.68
15-035	Buenavista I	0	0	0	0	0	0	0	0	0	154	0	0	234	0	0	53	482	38	520	7.41	0.58	7.99
15-036	Buenavista II	0	0	0	0	0	0	0	0	0	0	0	0	0	0	0	110	383	34	417	5.36	0.48	5.83
15-037	Centro I	0	0	0	0	0	0	0	0	0	0	0	0	0	0	0	172	637	1 060	1 697	7.88	13.12	21
15-038	Centro II	0	0	0	0	0	0	0	0	0	0	0	0	0	0	0	351	769	1 010	1 779	9.99	13.12	23.12
15-039	Centro III	0	0	0	0	0	0	0	0	0	0	0	0	0	0	0	342	573	122	695	8.91	1.90	10.81
15-040	Centro IV	0	0	0	0	0	0	0	0	0	0	0	0	0	0	0	300	417	428	845	4.75	4.88	9.63
15-041	Centro V	0	0	0	0	0	0	0	0	0	0	0	0	0	0	0	88	95	396	491	3.28	13.68	16.97
15-042	Centro VI	0	0	0	0	0	0	0	0	0	0	0	0	0	0	0	424	723	209	932	9.96	2.88	12.84
15-043	Centro VII	0	0	235	0	0	0	0	0	0	0	0	0	0	0	0	234	549	335	884	6.66	4.07	10.73
15-044	Centro VIII	0	0	0	0	0	0	0	0	0	0	0	0	362	0	0	273	390	904	1 294	4.08	9.45	13.53
15-045	Doctores I	0	0	0	0	0	0	0	0	0	0	331	0	0	0	0	35	419	992	1 411	4.91	11.61	16.52
15-046	Doctores II	0	0	0	0	0	0	0	0	0	0	0	0	0	0	0	90	299	69	368	3.55	0.82	4.36
15-047	Doctores III	0	0	0	0	39	0	0	0	0	49	0	0	0	0	0	12	371	40	411	5.89	0.64	6.53
15-048	Doctores IV	0	0	0	0	0	0	0	0	0	0	0	0	0	0	0	265	550	202	752	7.30	2.68	9.98
15-049	Doctores V	0	0	0	0	0	0	0	0	0	0	0	0	0	0	0	275	594	72	666	8.14	0.99	9.13
15-050	Guerrero I	0	0	0	0	0	0	0	0	0	0	0	0	167	0	0	370	578	84	662	5.84	0.85	6.69
15-051	Guerrero II	0	0	0	0	0	0	0	0	0	0	0	0	0	0	0	141	433	85	518	4.57	0.90	5.47

Opiniones recibidas por proyecto específico según rubro general y participación por colonia
Cuauhtémoc (Continúa)

Clave	Colonia	Distrito	Lista nominal	Opiniones obtenidas por proyecto específico																				
				Obras y servicios										Equipamiento						Infraestructura urbana				
				1.1	1.2	1.3	1.4	1.5	1.6	1.7	1.8	1.9	1.10	2.1	2.2	2.3	2.4	2.5	2.6	3.1	3.2	3.3	3.4	
15-052	Guerrero III	X	9 931	0	0	0	239	0	0	0	206	0	0	0	0	0	0	0	0	0	0	0	0	
15-053	Guerrero IV	X	7 220	0	0	0	0	0	0	0	227	0	0	0	0	0	0	0	0	0	0	423	0	0
15-054	Hipódromo I	XIV	6 086	0	0	0	0	0	0	0	87	0	0	0	0	0	114	0	0	0	0	0	0	0
15-055	Hipódromo II	XIV	6 665	0	0	0	0	0	0	0	132	0	0	0	0	0	0	0	0	0	0	193	73	0
15-056	Morelos I	X	8 655	0	0	0	0	0	0	0	118	0	0	0	0	0	0	0	0	0	0	0	0	0
15-057	Morelos II	X	9 494	0	0	0	0	0	0	0	531	0	0	0	0	0	0	0	0	0	152	0	0	0
15-058	Morelos III	X	8 870	0	0	0	348	0	0	0	770	0	0	0	0	0	0	0	0	0	0	0	0	0
15-059	Nonoalco-Tlatelolco (U Hab) I	X	7 195	0	0	0	374	0	216	0	130	0	0	0	0	0	0	0	0	0	0	0	0	0
15-060	Nonoalco-Tlatelolco (U Hab) II	X	7 430	0	0	0	194	228	0	0	0	0	0	0	0	0	0	0	0	0	0	0	0	0
15-061	Nonoalco-Tlatelolco (U Hab) III	X	6 541	0	0	0	54	0	0	0	66	0	0	0	0	0	0	0	0	0	0	0	0	0
15-062	Obrera I	XIII	8 680	0	0	0	0	0	0	0	414	0	0	0	0	0	0	0	0	0	0	180	84	0
15-063	Obrera II	XIII	7 954	0	0	0	0	0	0	0	432	0	0	0	0	0	0	0	0	0	0	188	0	0
15-064	Obrera III	XIII	8 147	0	0	0	0	0	0	0	306	0	0	0	0	0	0	0	0	0	81	0	0	0
15-065	Obrera IV	XIII	7 236	0	0	0	0	0	0	0	296	0	0	0	0	0	0	0	0	0	0	85	0	0
15-066	Peralvillo I	X	8 930	0	0	0	0	0	0	0	0	0	0	0	0	0	0	0	0	0	0	296	0	0
15-067	Peralvillo II	X	8 150	0	0	0	0	0	0	0	162	0	0	0	0	0	0	0	0	0	0	0	0	0
15-068	Roma Norte I	XIV	6 868	0	0	0	0	0	0	0	177	0	0	0	0	0	0	0	0	0	0	0	0	0
15-069	Roma Norte II	XIV	7 855	0	0	0	0	0	0	0	198	0	0	0	0	0	0	0	0	0	0	0	0	0
15-070	Roma Norte III	XIV	12 195	0	0	0	0	0	0	0	198	0	0	0	0	0	0	0	0	0	0	272	0	0
15-071	Roma Sur I	XIV	8 586	0	0	0	0	0	0	0	487	0	0	0	0	0	0	0	0	0	0	0	0	0
15-072	Roma Sur II	XIV	9 150	0	0	0	0	0	0	0	83	0	0	0	0	0	0	0	0	0	134	236	0	0
15-073	San Rafael I	XIII	6 518	0	0	0	0	0	0	0	322	0	0	0	0	0	0	0	0	0	0	0	0	0
15-074	San Rafael II	XIII	11 294	0	0	0	0	0	0	0	481	0	0	0	0	0	0	0	0	0	0	224	0	117
15-075	Santa María la Ribera I	X	13 353	0	0	0	60	0	0	0	224	0	0	0	0	0	0	0	0	0	0	192	0	0
15-076	Santa María la Ribera II	X	10 254	0	0	0	135	0	0	0	112	0	0	0	0	0	0	0	0	0	0	0	0	0
15-078	Santa María la Ribera IV	X	15 103	0	0	0	0	0	0	0	206	0	0	0	0	0	0	0	0	0	0	84	0	0
Total			467 395	0	0	0	1 770	426	216	300	15 664	0	0	0	18	0	205	0	0	2 515	4 184	1 075	262	

Opiniones recibidas por proyecto específico según rubro general y participación por colonia Cuauhtémoc (Concluye)

Clave	Colonia	Opiniones obtenidas por proyecto específico															Opiniones nulas	Opiniones recibidas			Participación (%)		
		Prevención del delito								Actividades recreativas, deportivas y culturales ¹					NE ²	R ³		MRVYO	Internet	Total	MRVYO	Internet	Total
		3.5	3.6	4.1	4.2	4.3	4.4	4.5	4.6	5.1	5.2	5.3	5.4	5.5									
15-052	Guerrero III	0	0	0	0	0	0	0	0	0	0	0	0	0	0	0	251	498	198	696	5.01	1.99	7.01
15-053	Guerrero IV	0	0	0	0	0	0	0	0	0	0	0	0	0	0	0	253	557	346	903	7.71	4.79	12.51
15-054	Hipódromo I	0	0	0	0	0	0	0	0	0	0	0	0	0	0	0	26	174	53	227	2.86	0.87	3.73
15-055	Hipódromo II	0	0	0	0	0	0	0	0	0	0	0	0	0	0	0	38	236	200	436	3.54	3	6.54
15-056	Morelos I	0	0	0	0	0	0	0	0	109	0	0	0	0	0	0	333	515	45	560	5.95	0.52	6.47
15-057	Morelos II	0	0	360	0	0	0	0	0	0	0	0	0	0	0	0	357	693	707	1 400	7.30	7.45	14.75
15-058	Morelos III	0	0	0	0	0	0	0	0	0	0	0	0	0	0	0	156	814	460	1 274	9.18	5.19	14.36
15-059	Nonoalco-Tlatelolco (U Hab) I	0	0	0	0	0	0	0	0	0	0	0	0	0	0	0	33	694	59	753	9.65	0.82	10.47
15-060	Nonoalco-Tlatelolco (U Hab) II	0	0	0	0	0	0	0	0	0	0	0	0	0	39	176	33	632	38	670	8.51	0.51	9.02
15-061	Nonoalco-Tlatelolco (U Hab) III	0	0	220	0	0	0	0	0	23	0	0	2	0	0	0	10	336	39	375	5.14	0.60	5.73
15-062	Obrera I	0	0	0	0	0	0	0	0	0	0	0	0	0	0	0	111	755	34	789	8.70	0.39	9.09
15-063	Obrera II	0	0	0	0	0	0	0	0	0	0	0	0	0	0	0	26	571	75	646	7.18	0.94	8.12
15-064	Obrera III	0	0	252	0	0	0	0	0	0	0	0	0	0	0	0	24	613	50	663	7.52	0.61	8.14
15-065	Obrera IV	0	0	0	0	0	0	0	0	0	0	0	0	0	0	0	110	448	43	491	6.19	0.59	6.79
15-066	Peralvillo I	146	0	0	0	0	0	0	0	0	0	0	0	0	0	0	288	672	58	730	7.53	0.65	8.17
15-067	Peralvillo II	0	0	0	0	0	0	0	0	0	0	0	0	90	0	0	275	478	49	527	5.87	0.60	6.47
15-068	Roma Norte I	0	0	0	0	0	0	0	0	0	0	0	0	135	0	0	19	243	88	331	3.54	1.28	4.82
15-069	Roma Norte II	0	0	0	0	0	0	0	0	0	0	0	0	142	0	0	145	382	103	485	4.86	1.31	6.17
15-070	Roma Norte III	0	0	0	0	0	0	0	0	0	0	0	0	0	0	0	125	455	140	595	3.73	1.15	4.88
15-071	Roma Sur I	0	0	0	0	0	0	0	0	0	0	0	0	0	0	0	166	374	279	653	4.36	3.25	7.61
15-072	Roma Sur II	0	0	0	0	0	0	0	0	0	0	0	0	0	0	0	227	510	170	680	5.57	1.86	7.43
15-073	San Rafael I	0	0	0	0	0	0	0	0	111	0	0	0	0	0	0	15	415	33	448	6.37	0.51	6.87
15-074	San Rafael II	0	0	0	0	0	0	0	0	0	0	0	109	0	0	0	18	803	146	949	7.11	1.29	8.40
15-075	Santa María la Ribera I	0	0	0	0	0	0	0	0	0	0	0	0	0	0	0	469	903	42	945	6.76	0.31	7.08
15-076	Santa María la Ribera II	0	0	0	0	0	0	0	0	0	0	0	0	0	0	0	200	390	57	447	3.80	0.56	4.36
15-078	Santa María la Ribera IV	0	0	0	0	0	0	0	0	0	0	0	240	0	0	87	22	558	81	639	3.69	0.54	4.23
Total		146	0	1 067	0	89	0	0	0	912	206	605	408	1 507	209	354	9 003	30 593	10 548	41 141	6.55	2.26	8.80

¹ Se refiere al rubro general "Los que promuevan actividades recreativas, deportivas y culturales", establecido en la convocatoria dirigida a los ciudadanos del Distrito Federal para la celebración de la Consulta Ciudadana para el presupuesto participativo 2014.

² No especificado

³ Resto

FUENTE: Elaborado por la DEOYGE con base en la lista nominal proporcionada por el IFE, con fecha de corte al 15 de junio de 2013, y las opiniones emitidas en la jornada electiva de la Consulta Ciudadana para el presupuesto participativo 2014.

**Opiniones recibidas por proyecto específico según rubro general y participación por colonia
Miguel Hidalgo**

Clave	Colonia	Distrito	Lista nominal	Opiniones obtenidas por proyecto específico																					
				Obras y servicios										Equipamiento						Infraestructura urbana					
				1.1	1.2	1.3	1.4	1.5	1.6	1.7	1.8	1.9	1.10	2.1	2.2	2.3	2.4	2.5	2.6	3.1	3.2	3.3	3.4		
16-001	Agricultura	IX	3 927	0	0	0	0	0	0	0	0	0	0	0	0	0	0	0	0	0	0	0	0	203	0
16-002	Ahuehuetes Anáhuac	IX	1 983	0	0	0	0	76	0	0	0	0	0	0	0	0	0	0	0	0	0	0	0	85	0
16-003	América	XIV	5 118	0	0	0	0	0	0	0	0	0	0	0	0	0	0	0	0	0	0	0	0	151	0
16-004	Torre Blanca (Ampl)	IX	2 534	0	0	0	0	0	0	0	0	0	0	0	0	0	0	0	0	0	0	0	0	0	0
16-006	Anáhuac Dos Lagos	IX	1 369	0	0	0	0	0	0	0	0	0	0	0	0	0	0	0	0	0	0	0	0	0	0
16-007	Anáhuac Lago Norte	IX	1 247	0	0	0	0	0	0	0	0	0	0	0	0	0	0	0	0	0	0	0	0	0	0
16-008	Anáhuac Lago Sur	IX	1 554	0	0	0	0	0	0	0	0	0	0	0	0	0	0	0	0	0	0	0	0	120	0
16-009	Anáhuac los Manzanos	IX	5 965	0	0	0	0	0	0	0	0	0	0	0	0	0	0	0	0	0	0	0	0	0	0
16-010	Anáhuac Mariano Escobedo	IX	1 835	0	0	0	0	0	0	0	0	0	0	0	0	0	0	0	0	0	123	0	0	0	0
16-011	Anáhuac Peralitos	IX	1 468	0	0	0	0	0	0	0	0	0	0	0	0	0	0	0	0	0	0	0	0	0	0
16-012	Ángel Zimbrón	IX	1 211	0	0	0	0	0	0	0	0	0	0	0	0	0	0	0	0	0	0	0	0	0	0
16-013	Anzures	IX	5 369	0	0	0	0	0	0	0	0	0	0	0	0	0	0	0	0	0	0	22	0	46	0
16-014	Argentina Antigua	IX	6 132	0	0	0	0	0	0	0	0	0	0	0	0	0	0	0	0	0	0	0	0	0	0
16-015	Bosque de Chapultepec I, II y III Secciones	XIV	188	0	0	0	0	0	0	0	0	0	0	0	0	0	0	0	0	0	0	0	2	0	0
16-018	Bosques de Chapultepec (Polanco)	XIV	1 944	0	0	0	0	0	0	0	0	0	0	0	0	0	0	0	0	0	0	77	31	0	0
16-019	Bosques de las Lomas	XIV	5 884	0	0	0	0	0	0	0	0	0	0	0	0	0	0	0	0	0	0	0	0	0	0
16-020	Campo Militar 1a. (Z Mil)	IX	466	0	0	0	0	0	0	0	0	0	0	0	0	0	0	0	0	0	0	0	0	0	0
16-021	Chapultepec Morales (Polanco)	XIV	6 074	0	0	0	0	0	0	0	0	0	0	0	0	0	0	0	0	0	0	37	0	0	0
16-022	Chapultepec Polanco (Polanco)	XIV	2 676	0	0	0	0	0	0	0	0	0	0	0	0	0	0	0	0	0	0	0	88	0	0
16-023	Cuauhtémoc Pensil	IX	3 401	0	0	0	0	0	0	0	0	0	0	0	0	0	0	0	0	0	30	0	0	0	0
16-024	Daniel Garza	XIV	5 027	0	0	0	0	0	0	0	0	0	0	0	0	0	0	0	0	0	0	0	340	0	0
16-025	Daniel Garza (Ampl)	XIV	6 199	0	0	0	338	0	0	0	0	0	0	0	0	0	0	0	0	0	0	0	182	0	0
16-026	Del Bosque (Polanco)	XIV	642	0	0	0	0	0	0	0	0	0	0	0	0	0	0	0	0	0	0	3	3	0	0
16-027	DEMET Toreo (U Hab)	IX	3 179	0	0	0	0	0	0	0	0	0	0	0	0	0	0	0	0	0	0	0	0	0	0
16-028	Deportiva Pensil	IX	2 569	0	0	0	0	0	0	0	0	0	0	0	0	0	0	0	0	0	0	0	0	0	0
16-030	Francisco I. Madero	IX	1 596	0	0	0	0	0	88	113	0	0	0	0	0	0	0	0	0	0	0	0	114	0	0
16-031	Granada	IX	2 739	0	0	0	0	0	0	0	0	0	0	0	0	0	0	0	0	0	0	0	124	0	0
16-032	Granada (Ampl)	IX	2 378	0	0	0	0	0	0	0	0	0	0	0	0	0	0	0	0	0	0	0	39	0	0
16-033	Huichapan	IX	1 530	0	0	0	0	0	0	0	0	0	0	0	0	0	0	0	0	0	0	0	45	0	0
16-034	Ignacio Manuel Altamirano	IX	1 133	0	0	0	0	0	0	0	0	0	0	0	0	0	0	0	0	0	0	0	42	0	0
16-035	Irrigación	IX	3 435	0	0	0	66	0	0	0	0	0	0	0	0	0	41	0	0	0	0	0	0	0	0
16-036	Legaria	IX	4 480	0	0	0	0	0	0	0	0	0	0	0	0	0	0	0	0	0	0	0	117	0	0
16-037	Legaria (U Hab)	IX	1 669	0	88	0	61	0	0	0	0	0	86	0	0	0	20	0	0	0	0	0	0	0	0
16-038	Loma Hermosa (Conj Hab)	IX	3 260	0	0	0	0	0	0	0	0	0	0	0	0	0	0	0	0	0	0	0	0	0	0

**Opiniones recibidas por proyecto específico según rubro general y participación por colonia
Miguel Hidalgo (Continúa)**

Clave	Colonia	Opiniones obtenidas por proyecto específico														Opiniones nulas	Opiniones recibidas			Participación (%)			
				Prevención del delito						Actividades recreativas, deportivas y culturales ¹					NE ²		R ³	MRVYO	Internet	Total	MRVYO	Internet	Total
		3.5	3.6	4.1	4.2	4.3	4.4	4.5	4.6	5.1	5.2	5.3	5.4	5.5									
16-001	Agricultura	0	0	0	0	0	0	0	0	0	112	202	0	0	0	0	142	524	135	659	13.34	3.44	16.78
16-002	Ahuehuetes Anáhuac	0	0	0	0	86	0	198	0	0	0	0	0	0	0	0	42	328	159	487	16.54	8.02	24.56
16-003	América	0	0	459	0	0	0	0	0	0	497	242	0	0	0	0	28	776	601	1 377	15.16	11.74	26.91
16-004	Torre Blanca (Ampl)	0	0	196	0	0	0	136	0	0	0	0	0	0	0	0	55	290	97	387	11.44	3.83	15.27
16-006	Anáhuac Dos Lagos	0	0	0	0	136	0	0	0	0	0	274	0	0	0	0	87	352	145	497	25.71	10.59	36.30
16-007	Anáhuac Lago Norte	0	0	0	0	0	0	163	0	0	0	0	0	0	0	0	110	215	58	273	17.24	4.65	21.89
16-008	Anáhuac Lago Sur	0	0	0	0	0	144	0	0	0	0	0	0	0	0	0	155	272	147	419	17.50	9.46	26.96
16-009	Anáhuac los Manzanos	0	0	474	0	0	0	0	0	0	0	0	0	0	0	0	362	697	139	836	11.68	2.33	14.02
16-010	Anáhuac Mariano Escobedo	0	0	273	0	0	0	0	0	0	0	0	0	0	0	0	15	357	54	411	19.46	2.94	22.40
16-011	Anáhuac Peralitos	0	0	0	0	0	67	0	0	0	0	0	0	0	0	0	116	144	39	183	9.81	2.66	12.47
16-012	Ángel Zimbrón	0	0	0	0	0	0	57	0	0	0	0	0	0	0	0	22	70	9	79	5.78	0.74	6.52
16-013	Anzures	6	0	199	0	0	0	0	0	0	0	42	0	0	0	0	10	311	14	325	5.79	0.26	6.05
16-014	Argentina Antigua	0	0	761	0	0	0	0	0	0	0	0	0	0	0	0	292	924	129	1 053	15.07	2.10	17.17
16-015	Bosque de Chapultepec I, II y III Secciones	0	0	1	0	0	0	0	0	0	0	0	6	0	0	9	1	16	3	19	8.51	1.60	10.11
16-018	Bosques de Chapultepec (Polanco)	0	0	0	0	0	0	0	0	0	0	0	0	0	0	0	3	101	10	111	5.20	0.51	5.71
16-019	Bosques de las Lomas	0	0	0	0	0	0	0	0	0	0	0	0	47	0	0	7	37	17	54	0.63	0.29	0.92
16-020	Campo Militar 1a. (Z Mil)	0	0	0	0	0	0	0	0	0	0	0	0	0	0	0	1	0	1	1	0	0.21	0.21
16-021	Chapultepec Morales (Polanco)	0	0	0	0	0	0	0	0	0	0	0	0	23	0	0	7	44	23	67	0.72	0.38	1.10
16-022	Chapultepec Polanco (Polanco)	0	0	50	0	0	0	0	0	0	0	0	0	0	0	0	72	199	11	210	7.44	0.41	7.85
16-023	Cuauhtémoc Pensil	0	0	115	0	0	278	146	0	0	0	0	0	0	0	0	6	458	117	575	13.47	3.44	16.91
16-024	Daniel Garza	169	0	140	124	0	0	0	0	0	0	0	0	0	0	0	35	497	311	808	9.89	6.19	16.07
16-025	Daniel Garza (Ampl)	0	0	0	142	0	0	146	0	0	0	0	0	0	0	0	302	832	278	1 110	13.42	4.48	17.91
16-026	Del Bosque (Polanco)	0	0	0	0	0	0	0	0	0	0	0	0	0	0	0	1	6	1	7	0.93	0.16	1.09
16-027	DEMET Toreo (U Hab)	0	0	8	0	0	0	55	0	0	0	0	87	68	0	0	0	202	16	218	6.35	0.50	6.86
16-028	Deportiva Pensil	0	0	0	0	0	0	240	0	89	0	0	0	0	0	23	15	339	28	367	13.20	1.09	14.29
16-030	Francisco I. Madero	0	0	0	0	0	165	0	0	0	0	0	0	0	0	0	6	342	144	486	21.43	9.02	30.45
16-031	Granada	0	0	40	0	31	0	53	0	0	0	0	0	0	0	0	6	231	23	254	8.43	0.84	9.27
16-032	Granada (Ampl)	0	0	138	0	0	69	0	0	0	144	0	0	0	0	0	18	391	17	408	16.44	0.71	17.16
16-033	Huichapan	0	0	98	0	0	130	0	0	0	0	0	0	0	0	0	94	311	56	367	20.33	3.66	23.99
16-034	Ignacio Manuel Altamirano	0	0	73	0	0	0	0	0	78	82	0	0	0	0	0	13	263	25	288	23.21	2.21	25.42
16-035	Irrigación	0	0	0	0	0	0	0	0	0	0	0	0	0	0	0	5	93	19	112	2.71	0.55	3.26
16-036	Legaría	0	0	0	0	0	0	0	0	0	239	0	0	0	0	0	156	470	42	512	10.49	0.94	11.43
16-037	Legaría (U Hab)	0	0	0	0	0	0	0	0	0	0	0	0	0	0	0	8	240	23	263	14.38	1.38	15.76
16-038	Loma Hermosa (Conj Hab)	0	0	138	0	0	0	207	0	0	0	0	0	99	0	0	17	450	11	461	13.80	0.34	14.14

**Opiniones recibidas por proyecto específico según rubro general y participación por colonia
Miguel Hidalgo (Continúa)**

Clave	Colonia	Distrito	Lista nominal	Opiniones obtenidas por proyecto específico																			
				Obras y servicios										Equipamiento						Infraestructura urbana			
				1.1	1.2	1.3	1.4	1.5	1.6	1.7	1.8	1.9	1.10	2.1	2.2	2.3	2.4	2.5	2.6	3.1	3.2	3.3	3.4
16-039	Lomas Altas	XIV	1 332	0	0	0	0	0	0	0	0	0	0	0	0	0	0	0	0	0	4	10	0
16-040	Lomas de Barrilaco (Lomas de Chapultepec)	XIV	3 795	0	0	0	0	0	0	0	0	0	0	0	0	0	0	0	0	0	7	22	0
16-041	Lomas de Bezares	XIV	2 358	0	0	0	0	0	0	0	0	0	0	0	0	0	0	0	0	85	0	57	0
16-042	Lomas de Chapultepec	XIV	7 385	0	0	0	94	0	0	0	0	0	0	0	0	0	0	0	0	0	79	90	0
16-043	Lomas de Reforma	XIV	1 731	0	0	0	0	0	0	0	0	0	0	0	0	0	0	0	0	0	0	38	0
16-044	Lomas de Reforma (Lomas de Chapultepec)	XIV	1 220	0	0	0	0	0	0	0	0	0	0	0	0	0	0	0	0	0	0	41	0
16-045	Lomas de Sotelo	IX	5 041	0	0	0	10	0	0	75	0	0	0	0	0	0	32	0	0	0	0	0	0
16-046	Lomas Virreyes (Lomas de Chapultepec)	XIV	2 675	0	0	0	0	0	0	0	0	0	0	0	0	0	0	0	0	0	72	0	0
16-047	Los Morales (Polanco)	XIV	2 963	0	0	0	0	0	0	0	0	0	0	0	0	0	0	0	0	0	11	27	0
16-048	Manuel Ávila Camacho	IX	51	0	0	0	0	0	0	0	0	0	0	0	0	0	0	0	0	0	0	7	0
16-049	Marina Nacional (U Hab)	IX	1 621	0	0	0	0	22	0	16	0	0	255	0	0	0	0	0	0	0	0	0	0
16-050	México Nuevo	IX	3 759	0	0	0	0	0	0	0	0	0	0	0	0	0	0	0	0	0	216	131	0
16-051	Militar 1 K Lomas de Sotelo (U Hab)	IX	2 860	0	0	0	0	0	0	0	0	0	0	0	0	0	0	0	0	0	0	0	0
16-052	Modelo Pensil	IX	2 422	0	0	0	0	0	0	40	0	0	0	0	0	0	0	0	0	0	12	0	0
16-053	Molino del Rey	XIV	518	0	0	0	0	0	0	0	0	0	0	0	0	0	48	0	0	0	0	33	0
16-054	Morales Sección Alameda (Polanco)	XIV	465	0	0	0	8	0	0	0	0	0	0	0	0	0	0	0	0	0	6	2	0
16-055	Morales Sección Palmas (Polanco)	XIV	1 657	0	0	0	0	0	0	0	0	0	0	0	0	0	0	0	0	0	10	8	0
16-056	Nextitla	IX	1 289	0	0	0	0	0	0	0	0	0	0	0	0	0	0	0	0	32	0	8	0
16-057	Nueva Argentina (Argentina Poniente)	IX	5 710	0	0	0	0	0	0	0	0	0	0	0	0	0	0	0	0	0	0	427	0
16-058	Observatorio	XIV	3 921	0	0	0	0	0	0	0	0	0	0	0	0	0	0	0	0	0	112	155	0
16-059	Palmitas (Polanco)	XIV	1 465	0	0	0	0	0	0	0	0	0	0	0	0	0	0	0	0	0	4	34	0
16-060	Pensil Norte	IX	8 703	0	0	0	0	0	0	0	0	0	0	0	0	0	0	0	0	146	0	171	0
16-061	Pensil San Juanico	IX	5 592	0	0	0	196	0	0	0	0	0	0	0	0	0	0	0	0	0	0	238	0
16-062	Pensil Sur	IX	2 359	0	0	0	0	0	0	0	0	0	0	0	0	0	0	0	0	0	0	0	0
16-063	Periodista	IX	716	0	0	0	72	0	0	0	0	0	0	0	0	0	0	0	0	0	0	0	0
16-064	Plutarco Elias Calles	IX	1 475	61	0	0	0	0	0	0	0	0	0	0	0	0	0	0	0	0	0	152	38
16-065	Polanco Reforma (Polanco)	XIV	3 657	0	0	0	0	0	0	0	0	0	0	0	0	0	0	0	0	0	128	98	0
16-066	Popo	IX	1 978	0	0	0	0	0	0	0	0	0	0	0	0	0	0	0	0	0	0	157	0
16-067	Popo (Ampl)	IX	557	0	0	0	57	0	0	0	0	0	0	0	0	0	0	0	0	0	0	72	0
16-069	Reforma Pensil	IX	3 852	0	0	0	398	0	0	0	0	0	0	0	0	0	0	0	0	0	197	0	0
16-070	Reforma Social	XIV	4 729	0	0	0	197	0	0	0	0	0	0	0	0	0	0	0	0	0	0	0	0
16-071	Rincón del Bosque	XIV	330	0	0	0	0	0	0	0	0	0	0	0	0	0	0	0	0	0	0	17	0
16-072	San Diego Ocoyoacac	IX	4 307	0	0	0	0	0	0	0	0	0	0	0	0	0	0	0	0	0	0	0	0
16-073	San Joaquín	IX	3 017	0	0	0	0	0	0	0	0	0	0	0	0	0	0	0	0	0	0	0	0

**Opiniones recibidas por proyecto específico según rubro general y participación por colonia
Miguel Hidalgo (Continúa)**

Clave	Colonia	Opiniones obtenidas por proyecto específico															Opiniones nulas	Opiniones recibidas			Participación (%)			
		Prevención del delito								Actividades recreativas, deportivas y culturales ¹					NE ²	R ³		MRVYO	Internet	Total	MRVYO	Internet	Total	
		3.5	3.6	4.1	4.2	4.3	4.4	4.5	4.6	5.1	5.2	5.3	5.4	5.5										
16-039	Lomas Altas	0	0	0	0	0	0	0	0	0	0	0	0	0	0	0	0	0	7	7	14	0.53	0.53	1.05
16-040	Lomas de Barrilaco (Lomas de Chapultepec)	0	0	5	0	11	0	0	0	0	0	0	0	0	0	0	0	3	29	19	48	0.76	0.50	1.26
16-041	Lomas de Bezares	0	0	0	0	0	0	0	101	0	0	0	0	64	0	0	6	268	45	313	11.37	1.91	13.27	
16-042	Lomas de Chapultepec	0	0	0	0	0	0	0	0	0	0	0	0	0	0	0	3	166	100	266	2.25	1.35	3.60	
16-043	Lomas de Reforma	0	5	18	0	0	0	0	0	0	0	0	0	0	0	0	4	61	4	65	3.52	0.23	3.76	
16-044	Lomas de Reforma (Lomas de Chapultepec)	0	0	0	0	17	0	0	0	0	0	0	0	0	0	0	1	53	6	59	4.34	0.49	4.84	
16-045	Lomas de Sotelo	0	0	31	0	0	0	45	0	0	0	0	0	0	0	0	1	145	49	194	2.88	0.97	3.85	
16-046	Lomas Virreyes (Lomas de Chapultepec)	0	0	0	0	84	0	0	0	0	0	0	0	0	0	0	3	132	27	159	4.93	1.01	5.94	
16-047	Los Morales (Polanco)	0	0	0	0	0	0	0	0	0	0	0	0	0	0	0	0	29	9	38	0.98	0.30	1.28	
16-048	Manuel Ávila Camacho	0	0	0	0	0	0	0	0	0	0	0	0	0	0	0	0	7	0	7	13.73	0	13.73	
16-049	Marina Nacional (U Hab)	0	0	81	0	0	0	0	0	0	0	0	0	0	0	0	6	371	9	380	22.89	0.56	23.44	
16-050	México Nuevo	0	0	112	0	148	0	0	0	0	0	0	159	0	0	0	22	692	96	788	18.41	2.55	20.96	
16-051	Militar 1 K Lomas de Sotelo (U Hab)	0	0	0	0	0	0	0	0	24	0	0	0	0	0	0	3	21	6	27	0.73	0.21	0.94	
16-052	Modelo Pensil	0	0	86	0	0	0	173	0	0	0	0	0	0	0	0	14	252	73	325	10.40	3.01	13.42	
16-053	Molino del Rey	0	0	110	0	0	0	0	0	0	0	0	0	0	0	0	6	184	13	197	35.52	2.51	38.03	
16-054	Morales Sección Alameda (Polanco)	0	0	0	0	0	0	0	0	0	0	0	0	0	0	0	12	24	4	28	5.16	0.86	6.02	
16-055	Morales Sección Palmas (Polanco)	0	0	0	0	0	0	0	0	0	0	0	0	0	0	0	0	13	5	18	0.78	0.30	1.09	
16-056	Nextitla	0	0	0	14	0	0	22	0	0	0	0	0	0	0	0	3	74	5	79	5.74	0.39	6.13	
16-057	Nueva Argentina (Argentina Poniente)	0	0	0	0	0	0	0	0	0	0	0	0	0	436	0	466	1 100	229	1 329	19.26	4.01	23.27	
16-058	Observatorio	0	0	109	0	0	0	0	0	0	0	0	0	0	0	0	287	614	49	663	15.66	1.25	16.91	
16-059	Palmitas (Polanco)	0	0	0	0	0	0	0	0	0	0	0	0	0	0	0	1	36	3	39	2.46	0.20	2.66	
16-060	Pensil Norte	0	0	282	0	627	278	0	0	0	0	0	0	0	0	0	42	1 060	486	1 546	12.18	5.58	17.76	
16-061	Pensil San Juanico	0	0	0	0	197	0	0	0	0	0	0	0	0	0	0	167	518	280	798	9.26	5.01	14.27	
16-062	Pensil Sur	0	0	186	0	0	0	199	0	0	0	0	0	0	0	0	247	527	105	632	22.34	4.45	26.79	
16-063	Periodista	0	0	44	107	0	0	0	0	0	0	0	2	9	0	0	3	231	6	237	32.26	0.84	33.10	
16-064	Plutarco Elías Calles	0	0	0	105	0	0	0	0	0	0	0	0	0	0	0	7	334	29	363	22.64	1.97	24.61	
16-065	Polanco Reforma (Polanco)	0	0	0	0	0	0	0	0	0	0	0	0	0	0	0	5	208	23	231	5.69	0.63	6.32	
16-066	Popo	0	0	109	0	116	0	179	0	0	0	0	0	0	0	0	75	459	177	636	23.21	8.95	32.15	
16-067	Popo (Ampl)	0	0	0	0	0	0	0	0	0	0	6	0	0	0	0	5	120	20	140	21.54	3.59	25.13	
16-069	Reforma Pensil	0	0	0	0	0	0	0	0	0	0	0	0	0	0	0	325	694	226	920	18.02	5.87	23.88	
16-070	Reforma Social	0	0	93	0	0	0	188	0	0	0	331	0	0	0	0	18	480	347	827	10.15	7.34	17.49	
16-071	Rincón del Bosque	0	0	9	0	0	0	0	0	0	0	0	0	0	0	0	2	28	0	28	8.48	0	8.48	
16-072	San Diego Ocoyoacac	0	0	247	0	0	0	278	0	0	0	0	0	0	0	0	275	571	229	800	13.26	5.32	18.57	
16-073	San Joaquín	0	0	0	0	0	0	0	0	0	249	0	0	0	0	0	329	527	51	578	17.47	1.69	19.16	

**Opiniones recibidas por proyecto específico según rubro general y participación por colonia
Miguel Hidalgo (Continúa)**

Clave	Colonia	Distrito	Lista nominal	Opiniones obtenidas por proyecto específico																			
				Obras y servicios										Equipamiento						Infraestructura urbana			
				1.1	1.2	1.3	1.4	1.5	1.6	1.7	1.8	1.9	1.10	2.1	2.2	2.3	2.4	2.5	2.6	3.1	3.2	3.3	3.4
16-074	San Lorenzo Tlaltenango	IX	1 083	0	0	0	0	0	0	0	0	0	0	0	0	0	0	0	0	0	0	0	0
16-076	Santo Tomás	IX	531	0	0	0	0	0	0	0	0	0	0	0	0	0	0	0	0	0	0	0	0
16-077	Tacuba	IX	9 242	0	0	116	393	0	0	0	0	0	0	0	0	0	0	0	0	0	0	0	0
16-078	Tacubaya	XIV	7 526	0	0	0	0	0	0	0	0	0	0	0	0	0	0	0	0	0	0	0	0
16-079	Tata Lázaro	IX	522	0	0	0	0	0	0	0	0	0	0	0	0	0	0	0	0	118	0	0	0
16-080	Tlaxpana	IX	7 455	0	0	0	0	0	0	0	0	0	0	0	0	0	0	0	0	0	0	369	0
16-081	Torre Blanca	IX	5 753	0	0	0	99	0	0	0	0	0	0	0	0	0	0	0	0	0	182	0	0
16-082	Un Hogar para Nosotros	IX	717	0	0	0	0	0	0	0	0	0	0	0	0	0	0	0	0	0	0	54	0
16-083	Ventura Pérez de Alba	IX	2 276	0	0	0	0	0	0	25	0	0	0	0	0	0	0	0	0	126	0	0	0
16-084	Verónica Anzures	IX	2 946	0	0	0	0	0	0	0	0	0	0	0	0	0	0	0	0	0	0	229	0
16-085	10 de Abril	IX	403	0	0	0	0	0	0	50	0	0	0	0	55	0	0	0	0	0	0	0	0
16-086	16 de Septiembre	XIV	2 162	0	0	0	0	0	0	0	0	0	0	0	0	0	0	0	0	0	0	88	0
16-087	5 de Mayo	IX	3 173	0	0	0	0	0	0	0	0	0	0	0	0	0	0	0	0	0	260	0	0
16-088	Anáhuac I	IX	13 729	0	0	0	0	0	0	211	0	0	0	0	0	0	0	0	0	0	0	303	0
16-089	Anáhuac II	IX	11 301	0	0	0	0	0	0	0	0	0	0	0	0	0	0	0	0	0	0	175	0
16-090	Escandón I	XIV	9 687	0	0	0	0	0	0	0	0	0	0	0	0	92	0	0	0	0	0	115	0
16-091	Escandón II	XIV	13 757	0	0	0	0	0	0	0	0	0	0	0	0	0	0	0	0	0	0	0	0
16-092	Popotla I	IX	4 089	0	0	0	120	0	0	0	0	0	0	0	0	0	0	0	0	0	0	106	0
16-093	Popotla II	IX	8 448	0	0	0	0	0	0	0	0	0	0	0	0	142	0	0	0	0	82	0	0
16-094	San Miguel Chapultepec I	XIV	5 810	0	0	0	0	0	0	0	0	0	0	0	0	0	0	0	0	156	0	36	0
16-095	San Miguel Chapultepec II	XIV	6 771	0	0	0	0	0	0	0	0	0	0	0	0	0	0	0	0	223	90	32	0
Total			313 072	61	88	116	2 109	98	88	530	0	0	341	0	55	0	375	0	0	1 039	1 611	5 188	84

Opiniones recibidas por proyecto específico según rubro general y participación por colonia Miguel Hidalgo (Concluye)

Clave	Colonia	Opiniones obtenidas por proyecto específico														Opiniones nulas	Opiniones recibidas			Participación (%)			
				Prevención del delito						Actividades recreativas, deportivas y culturales ¹					NE ²		R ³	MRVYO	Internet	Total	MRVYO	Internet	Total
		3.5	3.6	4.1	4.2	4.3	4.4	4.5	4.6	5.1	5.2	5.3	5.4	5.5									
16-074	San Lorenzo Tlaltenango	0	0	87	147	0	0	0	0	0	110	94	0	0	0	0	11	409	40	449	37.77	3.69	41.46
16-076	Santo Tomás	0	0	0	0	0	0	0	0	0	0	70	0	0	0	0	12	82	0	82	15.44	0	15.44
16-077	Tacuba	0	0	0	0	143	0	0	0	0	0	0	0	0	0	0	129	638	143	781	6.90	1.55	8.45
16-078	Tacubaya	0	0	277	0	0	0	233	0	0	605	0	0	0	0	0	56	1 032	139	1 171	13.71	1.85	15.56
16-079	Tata Lázaro	0	0	0	0	0	0	0	0	0	0	0	0	0	0	0	69	183	4	187	35.06	0.77	35.82
16-080	Tlaxpana	0	0	437	506	0	0	0	0	0	0	0	0	0	0	0	300	1 074	538	1 612	14.41	7.22	21.62
16-081	Torre Blanca	0	0	307	0	0	0	0	0	0	0	91	0	0	0	0	49	619	109	728	10.76	1.89	12.65
16-082	Un Hogar para Nosotros	0	0	0	0	110	0	0	0	0	0	0	0	0	0	0	15	166	13	179	23.15	1.81	24.97
16-083	Ventura Pérez de Alba	0	0	10	0	0	61	74	0	0	0	0	0	0	0	0	8	288	16	304	12.65	0.70	13.36
16-084	Verónica Anzures	0	0	113	0	0	0	0	0	0	0	0	0	0	0	0	33	322	53	375	10.93	1.80	12.73
16-085	10 de Abril	0	0	0	0	0	0	0	0	0	0	0	0	0	0	0	41	135	11	146	33.50	2.73	36.23
16-086	16 de Septiembre	0	0	82	0	0	0	0	0	0	0	222	0	0	0	0	83	382	93	475	17.67	4.30	21.97
16-087	5 de Mayo	0	0	0	0	72	260	217	0	0	0	0	0	0	0	0	45	657	197	854	20.71	6.21	26.91
16-088	Anáhuac I	0	0	203	0	0	0	0	0	292	0	0	0	118	0	0	21	759	389	1 148	5.53	2.83	8.36
16-089	Anáhuac II	0	0	0	0	0	0	227	0	0	0	176	230	0	296	0	39	712	431	1 143	6.30	3.81	10.11
16-090	Escandón I	0	0	0	0	0	0	252	0	0	0	0	0	0	0	0	62	365	156	521	3.77	1.61	5.38
16-091	Escandón II	0	0	231	0	0	613	0	0	0	0	0	0	0	0	0	325	911	258	1 169	6.62	1.88	8.50
16-092	Popotla I	115	0	0	0	0	0	0	0	0	0	0	0	0	0	0	92	408	25	433	9.98	0.61	10.59
16-093	Popotla II	0	0	243	0	0	0	0	212	0	0	0	164	0	0	0	37	777	103	880	9.20	1.22	10.42
16-094	San Miguel Chapultepec I	0	0	109	0	0	0	0	0	0	176	0	0	0	0	0	8	330	155	485	5.68	2.67	8.35
16-095	San Miguel Chapultepec II	0	0	0	0	0	0	0	0	0	0	0	0	61	0	0	22	362	66	428	5.35	0.97	6.32
Total		290	5	6 784	1 145	1 778	2 065	3 488	313	483	2 214	1 750	648	489	732	32	6 007	31 428	8 578	40 006	10.04	2.74	12.78

NOTA: Los datos de la colonia Lomas de Soltelo, clave 16-045, incluyen los resultados de la Consulta Ciudadana Extraordinaria celebrada los días 22 y 24 de noviembre de 2013. Lo anterior, con base en la resolución emitida por el TEDF, identificada con la clave TEDF JEL-1069/2013.

¹ Se refiere al rubro general "Los que promuevan actividades recreativas, deportivas y culturales", establecido en la convocatoria dirigida a los ciudadanos del Distrito Federal para la celebración de la Consulta Ciudadana para el presupuesto participativo 2014.

² No especificado

³ Resto

FUENTE: Elaborado por la DEOYGE con base en la lista nominal proporcionada por el IFE, con fecha de corte al 15 de junio de 2013, y las opiniones emitidas en la jornada electiva de la Consulta Ciudadana para el presupuesto participativo 2014.

[Regresar a índice](#)

**Opiniones recibidas por proyecto específico según rubro general y participación por colonia
Venustiano Carranza (Continúa)**

Clave	Colonia	Opiniones obtenidas por proyecto específico														Opiniones nulas	Opiniones recibidas			Participación (%)			
				Prevención del delito						Actividades recreativas, deportivas y culturales ¹					NE ²		R ³	MRVYO	Internet	Total	MRVYO	Internet	Total
		3.5	3.6	4.1	4.2	4.3	4.4	4.5	4.6	5.1	5.2	5.3	5.4	5.5									
17-001	Aarón Sáenz	0	0	0	0	0	0	0	0	10	10	54	0	0	0	0	6	165	19	184	37.25	4.29	41.53
17-002	Adolfo López Mateos	0	0	236	0	0	0	0	0	0	0	0	0	0	0	0	36	572	391	963	6.70	4.58	11.29
17-003	Aeronáutica Militar	0	0	135	0	0	0	0	0	0	0	0	0	0	0	0	7	134	168	302	5.19	6.51	11.71
17-004	Álvaro Obregón	0	0	50	0	0	0	0	0	0	0	0	0	0	0	0	11	385	95	480	11.18	2.76	13.93
17-005	Aquiles Serdán	0	0	0	0	0	0	0	0	0	442	0	0	0	0	0	54	452	237	689	5.71	2.99	8.70
17-006	Artes Gráficas	0	0	329	0	0	0	0	0	0	0	154	0	0	0	0	18	280	406	686	6.50	9.42	15.92
17-007	Aviación Civil	0	0	570	0	0	0	0	0	0	0	0	0	0	0	0	24	577	293	870	9.72	4.93	14.65
17-008	Aviación Civil (Ampl)	0	0	131	0	0	0	0	0	0	0	0	0	0	0	0	9	236	183	419	13.63	10.57	24.19
17-009	Azteca	0	0	168	0	0	0	0	0	0	0	0	0	0	0	0	15	375	190	565	21.38	10.83	32.21
17-010	Bahía (U Hab)	0	0	0	0	0	0	0	0	0	15	0	0	0	0	100	13	297	37	334	13.58	1.69	15.27
17-011	Candelaria de los Patos (U Hab)	0	0	0	0	0	0	0	0	0	242	86	0	0	0	0	50	367	60	427	18.99	3.10	22.09
17-012	Caracol	0	0	166	0	0	0	0	0	0	0	0	0	0	0	0	26	483	327	810	9.43	6.39	15.82
17-013	Caracol (Ampl)	0	0	424	0	0	0	0	0	0	0	0	0	0	0	0	11	336	288	624	7.60	6.51	14.11
17-015	Cuatro Árboles	0	0	83	0	0	0	0	0	0	0	0	0	0	0	0	8	347	77	424	14.89	3.30	18.19
17-016	Cuchilla Pantitlán	0	0	153	0	0	0	0	0	0	332	0	0	0	0	0	155	482	470	952	6.95	6.78	13.73
17-017	Damián Carmona	0	0	49	0	0	0	0	0	0	0	205	0	0	0	0	7	377	161	538	14.08	6.01	20.10
17-018	El Arenal 1a. Sección	0	0	84	0	0	0	0	0	0	0	0	0	0	0	0	11	322	286	608	6.75	6	12.75
17-019	El Arenal 2a. Sección	0	0	0	0	0	0	0	0	0	0	0	0	0	0	0	7	134	101	235	15.58	11.74	27.33
17-020	El Arenal 3a. Sección	0	0	81	0	0	0	0	0	0	0	0	0	0	0	0	106	363	125	488	20.44	7.04	27.48
17-021	El Arenal 4a. Sección	0	0	943	0	0	0	0	0	0	0	0	0	0	0	0	32	813	480	1 293	7.81	4.61	12.43
17-022	El Arenal Puerto Aéreo (Fracc)	0	0	64	0	0	0	0	0	0	370	128	0	0	0	0	6	410	204	614	12.40	6.17	18.57
17-023	El Parque	0	0	0	0	0	0	0	0	0	0	0	0	0	0	0	78	235	111	346	7.70	3.64	11.34
17-024	Emiliano Zapata (U Hab)	0	0	65	0	0	0	0	0	14	0	167	0	0	0	0	8	224	30	254	24.27	3.25	27.52
17-025	Emilio Carranza	0	0	78	0	0	0	0	0	0	0	0	0	0	0	0	246	623	110	733	13.18	2.33	15.51
17-026	Federal	0	0	377	0	0	0	0	0	0	327	0	0	0	0	0	27	889	113	1 002	8.96	1.14	10.10
17-027	Felipe Ángeles	0	0	158	0	0	0	0	0	0	0	10	0	0	0	0	30	302	140	442	11.66	5.41	17.07
17-028	FIVIPORT (U Hab)	0	0	121	0	0	0	0	0	0	0	0	0	0	0	0	15	629	131	760	17.59	3.66	21.25
17-030	Industrial Puerto Aéreo (Fracc)	0	0	15	0	0	0	0	0	0	0	0	0	0	0	0	1	18	1	19	17.48	0.97	18.45
17-031	Jamaica	0	0	142	0	0	0	0	0	0	0	0	0	0	0	0	8	280	211	491	13.51	10.18	23.69
17-032	Janitzio	0	0	150	0	0	0	0	0	0	0	0	0	0	0	0	15	437	93	530	17.52	3.73	21.24
17-034	Kennedy (U Hab)	0	0	557	0	0	0	0	0	0	0	97	0	0	0	0	40	732	158	890	9.99	2.16	12.14
17-035	Lorenzo Boturini	0	0	0	0	0	0	0	0	0	45	101	0	0	0	0	18	374	111	485	7.80	2.31	10.11
17-036	Magdalena Mixhuca	0	0	0	0	0	0	0	0	0	185	0	0	0	0	0	27	438	231	669	9.08	4.79	13.87
17-037	Magdalena Mixhuca (Pblo)	0	0	730	0	0	0	0	0	0	130	0	0	0	0	0	31	684	285	969	10.83	4.51	15.34
17-038	Merced Balbuena	0	0	85	0	0	0	0	0	0	154	23	0	0	0	0	20	384	154	538	9.13	3.66	12.79
17-039	Michoacana	0	0	73	0	0	0	0	0	0	3	0	0	0	0	0	0	157	14	171	14.32	1.28	15.60

**Opiniones recibidas por proyecto específico según rubro general y participación por colonia
Venustiano Carranza (Continúa)**

Clave	Colonia	Distrito	Lista nominal	Opiniones obtenidas por proyecto específico																				
				Obras y servicios										Equipamiento						Infraestructura urbana				
				1.1	1.2	1.3	1.4	1.5	1.6	1.7	1.8	1.9	1.10	2.1	2.2	2.3	2.4	2.5	2.6	3.1	3.2	3.3	3.4	
17-040	Michoacana (Ampl)	XI	2 437	0	0	0	0	0	0	0	0	0	0	0	0	0	0	0	0	0	0	168	40	0
17-041	Miguel Hidalgo	XII	288	0	0	0	18	0	8	0	0	0	0	0	0	0	0	0	0	0	0	0	0	0
17-042	Moctezuma 1a. Sección	XI	10 078	0	0	0	0	0	0	0	0	0	0	0	0	0	0	0	0	0	0	0	0	0
17-045	Nicolás Bravo	XI	2 158	0	0	0	0	0	0	0	0	0	0	0	0	0	0	0	0	0	0	79	0	0
17-046	Penitenciaría (Ampl)	XI	6 500	0	0	0	0	0	0	0	0	0	0	0	0	0	0	0	0	0	0	119	0	0
17-047	Peñón de los Baños	XII	9 165	0	0	0	508	0	0	0	0	0	0	0	0	0	0	0	0	0	0	891	0	0
17-049	Pino (U Hab)	XI	800	0	0	0	0	0	0	0	0	0	0	0	0	0	0	0	0	0	0	0	0	0
17-050	Popular Rastro	XI	2 447	0	0	0	0	0	0	0	0	0	0	0	0	0	0	0	0	0	0	27	0	0
17-051	Primero de Mayo	XII	2 406	0	0	0	0	0	0	0	0	0	0	0	0	0	0	0	0	0	0	234	0	0
17-052	Progresista	XI	764	0	0	0	0	0	0	0	0	0	0	0	0	0	0	0	0	0	11	85	0	0
17-053	Puebla	XII	6 678	0	0	0	0	0	0	0	0	0	0	0	0	0	0	0	0	0	0	534	0	0
17-054	Revolución	XII	5 226	0	0	0	0	0	0	0	0	0	0	0	0	0	0	0	0	0	0	183	0	0
17-055	Romero Rubio	XII	10 137	0	0	0	0	0	0	0	0	0	0	0	0	0	0	0	0	0	0	214	0	0
17-056	Santa Cruz Aviación	XII	1 698	0	0	0	0	0	0	0	0	0	0	0	0	0	0	0	0	0	0	0	24	0
17-057	Sevilla	XI	1 668	0	0	0	0	0	0	0	0	0	0	0	0	0	0	0	0	0	0	57	82	0
17-058	Simón Bolívar	XII	6 220	0	0	0	0	0	0	0	0	0	0	0	0	0	0	0	0	0	0	368	0	0
17-059	Tres Mosqueteros	XI	247	0	0	0	0	0	0	0	0	0	0	0	0	0	0	0	0	0	13	0	0	0
17-060	Valentín Gómez Farías	XII	5 730	0	0	0	0	0	0	0	0	0	0	0	0	0	0	0	0	0	0	141	0	0
17-061	Valle Gómez	XI	8 206	0	0	0	0	0	0	0	0	0	0	0	0	0	0	0	0	0	0	540	0	0
17-062	Venustiano Carranza	XI	3 286	0	0	0	0	0	0	0	0	0	0	0	0	0	0	0	0	0	0	65	0	0
17-063	Venustiano Carranza (Ampl)	XI	2 063	0	0	0	189	0	0	0	0	0	0	0	0	0	0	0	0	0	0	112	0	0
17-064	Viaducto-Balbuena (Conj Hab)	XI	4 325	0	0	0	0	145	9	120	0	0	0	0	148	0	0	0	0	0	0	0	0	0
17-065	10 de Mayo	XI	1 791	0	0	0	0	0	0	0	0	0	0	0	0	0	0	0	0	0	0	0	32	0
17-066	20 de Noviembre	XI	12 790	0	0	0	0	0	112	0	0	0	0	0	0	0	0	0	0	0	0	400	0	0
17-067	20 de Noviembre (Ampl)	XI	909	0	0	0	0	0	0	0	0	0	0	0	0	0	0	0	0	0	19	0	99	0
17-068	24 de Abril	XI	432	0	0	0	58	0	0	0	0	0	0	0	0	0	0	0	0	0	18	27	0	0
17-069	5to. Tramo de 20 de Noviembre	XI	6 855	0	0	0	0	0	0	0	0	0	0	0	0	0	0	0	0	0	120	448	0	0
17-070	7 de Julio	XI	1 085	0	0	0	0	0	0	0	0	0	0	0	0	0	0	0	0	0	166	0	0	0
17-071	7 de Julio (Ampl)	XI	1 327	0	0	0	0	0	0	0	0	0	0	0	0	0	0	0	0	0	0	0	0	0
17-072	Centro I	XI	7 464	0	0	0	0	0	0	0	0	0	0	0	0	0	0	0	0	0	0	0	0	0
17-073	Centro II	XI	5 302	0	0	0	0	0	0	0	0	0	0	0	0	0	0	0	0	0	0	221	19	0
17-074	Ignacio Zaragoza I	XII	9 803	0	0	0	272	0	0	0	0	0	0	0	0	0	0	0	0	0	0	154	0	0
17-075	Ignacio Zaragoza II	XII	5 567	0	0	0	0	0	0	0	0	0	0	0	0	0	0	0	0	0	0	185	34	0
17-076	Jardín Balbuena I	XI	11 262	0	0	0	124	0	0	0	0	0	0	0	0	0	0	0	0	0	0	130	0	50
17-077	Jardín Balbuena II	XI	4 578	0	0	0	0	0	0	0	0	0	0	0	0	0	0	0	0	0	0	271	0	0
17-078	Jardín Balbuena III	XI	13 606	0	0	0	119	0	0	0	0	0	0	0	0	0	0	0	0	0	0	328	0	0
17-079	Moctezuma 2a. Sección I	XII	10 679	0	0	0	0	0	0	0	0	0	0	0	0	0	0	0	0	0	148	620	72	0

**Opiniones recibidas por proyecto específico según rubro general y participación por colonia
Venustiano Carranza (Continúa)**

Clave	Colonia	Opiniones obtenidas por proyecto específico														Opiniones nulas	Opiniones recibidas			Participación (%)			
		Prevención del delito								Actividades recreativas, deportivas y culturales ¹					NE ²		R ³	MRVyo	Internet	Total	MRVyo	Internet	Total
		3.5	3.6	4.1	4.2	4.3	4.4	4.5	4.6	5.1	5.2	5.3	5.4	5.5									
17-040	Michoacana (Ampl)	0	0	0	0	0	0	0	0	0	216	0	0	0	0	0	16	361	79	440	14.81	3.24	18.05
17-041	Miguel Hidalgo	0	0	0	0	0	0	0	0	0	44	20	0	0	0	0	5	48	47	95	16.67	16.32	32.99
17-042	Moctezuma 1a. Sección	0	0	766	0	0	0	0	0	0	0	0	0	0	0	0	327	748	345	1 093	7.42	3.42	10.85
17-045	Nicolás Bravo	0	0	282	0	0	0	0	0	0	0	0	0	0	0	0	11	298	74	372	13.81	3.43	17.24
17-046	Penitenciaría (Ampl)	0	0	153	0	0	0	0	0	0	0	568	72	0	0	0	20	570	362	932	8.77	5.57	14.34
17-047	Peñón de los Baños	0	0	0	0	0	0	0	0	0	143	86	0	0	0	0	76	1 244	460	1 704	13.57	5.02	18.59
17-049	Pino (U Hab)	0	0	162	0	0	0	0	0	0	47	0	0	0	0	0	2	165	46	211	20.63	5.75	26.38
17-050	Popular Rastro	0	0	351	0	0	0	0	0	0	0	0	0	0	0	0	6	295	89	384	12.06	3.64	15.69
17-051	Primero de Mayo	0	0	101	0	0	0	0	0	0	0	0	0	0	0	0	8	246	97	343	10.22	4.03	14.26
17-052	Progresista	0	0	33	0	0	0	0	0	0	0	65	0	0	0	0	3	124	73	197	16.23	9.55	25.79
17-053	Puebla	0	0	173	0	0	0	0	0	0	0	19	0	0	0	0	30	591	165	756	8.85	2.47	11.32
17-054	Revolución	0	0	541	0	0	0	0	0	210	0	0	0	0	0	0	23	599	358	957	11.46	6.85	18.31
17-055	Romero Rubio	0	0	244	0	0	0	0	0	0	480	0	0	0	0	0	395	956	377	1 333	9.43	3.72	13.15
17-056	Santa Cruz Aviación	0	0	283	0	0	0	0	0	0	0	162	0	0	0	0	4	268	205	473	15.78	12.07	27.86
17-057	Sevilla	0	0	192	0	0	0	0	0	0	0	0	0	0	0	0	8	183	156	339	10.97	9.35	20.32
17-058	Simón Bolívar	0	0	379	0	0	0	0	0	0	0	0	0	0	0	0	31	514	264	778	8.26	4.24	12.51
17-059	Tres Mosqueteros	0	0	38	0	0	0	0	0	0	0	28	9	0	0	0	3	60	31	91	24.29	12.55	36.84
17-060	Valentín Gómez Farías	0	0	212	0	0	0	0	0	0	0	345	0	0	0	0	13	541	170	711	9.44	2.97	12.41
17-061	Valle Gómez	0	0	1 030	0	0	0	0	0	0	0	93	0	0	0	0	28	954	737	1 691	11.63	8.98	20.61
17-062	Venustiano Carranza	0	0	175	0	0	0	0	0	0	0	36	0	0	0	0	5	182	99	281	5.54	3.01	8.55
17-063	Venustiano Carranza (Ampl)	0	0	0	0	0	0	0	0	0	0	0	0	0	0	0	19	240	80	320	11.63	3.88	15.51
17-064	Viaducto-Balbuena (Conj Hab)	0	0	0	0	0	0	0	0	192	0	0	0	0	0	0	7	292	329	621	6.75	7.61	14.36
17-065	10 de Mayo	70	0	234	0	0	0	0	0	76	0	0	0	0	0	0	12	246	178	424	13.74	9.94	23.67
17-066	20 de Noviembre	0	0	380	0	0	0	0	0	0	0	0	0	0	0	0	36	477	451	928	3.73	3.53	7.26
17-067	20 de Noviembre (Ampl)	0	0	40	0	0	0	0	0	0	0	25	0	0	0	0	3	119	67	186	13.09	7.37	20.46
17-068	24 de Abril	0	0	43	0	0	0	0	0	0	0	0	0	0	0	0	4	78	72	150	18.06	16.67	34.72
17-069	5to. Tramo de 20 de Noviembre	0	0	0	0	0	0	0	0	0	0	0	0	0	0	0	79	448	199	647	6.54	2.90	9.44
17-070	7 de Julio	0	0	64	0	0	0	0	0	35	34	0	0	0	0	0	11	265	45	310	24.42	4.15	28.57
17-071	7 de Julio (Ampl)	0	0	77	0	0	0	0	0	0	0	0	0	0	0	0	101	144	34	178	10.85	2.56	13.41
17-072	Centro I	0	0	0	0	0	0	0	0	166	951	152	0	0	0	0	77	1 220	126	1 346	16.35	1.69	18.03
17-073	Centro II	0	0	0	0	0	0	0	0	685	0	0	0	0	0	0	64	946	43	989	17.84	0.81	18.65
17-074	Ignacio Zaragoza I	0	0	530	0	0	0	0	0	0	0	59	0	0	0	0	24	728	311	1 039	7.43	3.17	10.60
17-075	Ignacio Zaragoza II	0	0	120	0	0	0	0	0	0	0	0	0	0	0	0	19	280	78	358	5.03	1.40	6.43
17-076	Jardín Balbuena I	0	0	0	0	0	0	0	0	0	0	276	0	0	0	0	15	484	111	595	4.30	0.99	5.28
17-077	Jardín Balbuena II	0	0	137	0	0	0	0	0	0	0	10	0	0	0	0	13	305	126	431	6.66	2.75	9.41
17-078	Jardín Balbuena III	0	0	0	0	0	0	0	0	0	0	0	0	0	0	0	177	332	292	624	2.44	2.15	4.59
17-079	Moctezuma 2a. Sección I	0	0	0	0	0	0	0	0	0	0	0	0	0	0	0	19	705	154	859	6.60	1.44	8.04

**Opiniones recibidas por proyecto específico según rubro general y participación por colonia
Venustiano Carranza (Continúa)**

Clave	Colonia	Distrito	Lista nominal	Opiniones obtenidas por proyecto específico																				
				Obras y servicios										Equipamiento						Infraestructura urbana				
				1.1	1.2	1.3	1.4	1.5	1.6	1.7	1.8	1.9	1.10	2.1	2.2	2.3	2.4	2.5	2.6	3.1	3.2	3.3	3.4	
17-080	Moctezuma 2a. Sección II	XII	9 917	0	0	0	0	0	0	0	0	0	0	0	0	0	0	0	0	0	0	445	0	0
17-081	Moctezuma 2a. Sección III	XII	9 902	0	0	0	0	0	0	0	0	0	0	0	0	0	0	0	0	0	0	199	143	0
17-082	Moctezuma 2a. Sección IV	XII	9 763	0	0	0	0	0	0	0	0	0	0	0	0	0	0	0	0	0	0	274	58	0
17-083	Morelos I	XI	14 424	0	0	0	0	0	0	0	0	0	0	0	0	0	0	0	0	0	0	378	269	0
17-084	Morelos II	XI	14 743	0	0	0	600	0	0	0	0	0	0	0	0	0	0	0	0	0	0	139	67	0
17-085	Pensador Mexicano I	XII	5 084	0	0	0	0	0	0	0	0	0	0	0	0	0	0	0	0	0	0	321	70	0
17-086	Pensador Mexicano II	XII	6 359	0	0	0	0	0	0	0	0	0	0	0	0	0	0	0	0	0	0	170	72	0
Total			397 571	0	0	0	3 025	446	426	168	0	0	67	0	148	0	460	0	0	2 062	13 326	2 412	50	

Opiniones recibidas por proyecto específico según rubro general y participación por colonia Venustiano Carranza (Concluye)

Clave	Colonia	Opiniones obtenidas por proyecto específico														Opiniones nulas	Opiniones recibidas			Participación (%)			
				Prevención del delito						Actividades recreativas, deportivas y culturales ¹					NE ²		R ³	MRVyo	Internet	Total	MRVyo	Internet	Total
		3.5	3.6	4.1	4.2	4.3	4.4	4.5	4.6	5.1	5.2	5.3	5.4	5.5									
17-080	Moctezuma 2a. Sección II	0	0	101	0	0	0	0	0	0	0	0	0	0	0	0	15	422	139	561	4.26	1.40	5.66
17-081	Moctezuma 2a. Sección III	0	0	429	0	0	0	0	0	0	18	0	0	0	0	0	21	502	308	810	5.07	3.11	8.18
17-082	Moctezuma 2a. Sección IV	0	0	508	0	0	0	0	0	0	0	0	0	0	0	18	566	292	858	5.80	2.99	8.79	
17-083	Morelos I	0	0	928	0	0	0	0	0	0	134	0	0	0	0	39	1 396	352	1 748	9.68	2.44	12.12	
17-084	Morelos II	0	0	207	0	0	0	0	0	0	0	317	0	0	0	32	947	415	1 362	6.42	2.81	9.24	
17-085	Pensador Mexicano I	0	0	152	0	0	0	0	0	0	0	0	0	0	0	13	427	129	556	8.40	2.54	10.94	
17-086	Pensador Mexicano II	0	0	184	0	0	0	0	0	0	210	0	0	0	0	41	518	159	677	8.15	2.50	10.65	
Total		70	0	15 466	0	0	0	0	0	1 388	4 532	3 286	81	0	0	100	3 049	35 347	15 215	50 562	8.89	3.83	12.72

¹ Se refiere al rubro general "Los que promuevan actividades recreativas, deportivas y culturales", establecido en la convocatoria dirigida a los ciudadanos del Distrito Federal para la celebración de la Consulta Ciudadana para el presupuesto participativo 2014.

² No especificado

³ Resto

FUENTE: Elaborado por la DEOYGE con base en la lista nominal proporcionada por el IFE, con fecha de corte al 15 de junio de 2013, y las opiniones emitidas en la jornada electiva de la Consulta Ciudadana para el presupuesto participativo 2014.

[Regresar a índice](#)

Libro de códigos

	Código	Descripción	Código	Descripción
1. Obras y servicios	1.1	Muros de contención (construcción y rehabilitación)	1.6	Techumbre
	1.2	Muros o rejas para delimitar espacios públicos	1.7	Pintura de fachadas y cancelería
	1.3	Barandales y protecciones de herrería	1.8	Vehículos para prestación de servicios urbanos
	1.4	Construcción, rehabilitación o mejoramiento de espacios públicos	1.9	Escalinatas (construcción y mantenimiento)
	1.5	Impermeabilización	1.10	Mantenimiento de cisternas y sustitución de tinacos
2. Equipamiento	2.1	Instalaciones de salud	2.4	Red hidráulica y agua potable
	2.2	Salón de usos múltiples	2.5	Alarma sísmica
	2.3	Biblioteca	2.6	Albergue de la tercera edad
3. Infraestructura urbana	3.1	Alcantarillado y drenaje (mantenimiento y cambio)	3.4	Habilitación de rampas para discapacitados
	3.2	Guarniciones y banquetas (construcción y cambio)	3.5	Balizamiento y señalización
	3.3	Mantenimiento y reparación de vialidades	3.6	Reductores de velocidad
4. Prevención del delito	4.1	Luminarias	4.4	Alarmas vecinales
	4.2	Módulos de seguridad y vigilancia	4.5	Cámaras de seguridad y vigilancia
	4.3	Vehículos de seguridad	4.6	Presencia policiaca
5. Actividades recreativas, deportivas y culturales ¹	5.1	Canchas deportivas	5.4	Instalaciones y actividades para el esparcimiento cultural
	5.2	Gimnasio al aire libre	5.5	Espacios recreativos (áreas verdes)
	5.3	Paquete de juegos infantiles		
6. Restantes	R	Otros; por ejemplo, parquímetros, islas de reciclaje, comedores comunitarios, viveros hidropónicos, etcétera.		
7. No especificado	NE	Por ejemplo, "Pan tradicional casero", "Que no quede huella", "Por mi mejor amigo", "Mi calle vive", etcétera.		

[Regresar a índice](#)

Numeralia

Elección de los Comités Ciudadanos y los Consejos de los Pueblos 2013

Delegación política con mayor número de fórmulas registradas

Clave	Delegación	Fórmulas registradas
07	Iztapalapa	1 721

Delegación política con menor número de fórmulas registradas

Clave	Delegación	Fórmulas registradas
09	Milpa Alta	64

Delegación política con más alta participación ciudadana

Clave	Delegación	Lista nominal	Votación total	Participación (%)
06	Iztacalco	345 586	58 770	17.01

Delegación política con más baja participación ciudadana

Clave	Delegación	Lista nominal	Votación total	Participación (%)
14	Benito Juárez	345 137	15 767	4.57

FUENTE: Elaborados por la DEOYGE con base en la lista nominal proporcionada por el IFE, con fecha de corte al 15 de junio de 2013, información proporcionada por los órganos desconcentrados del IEDF y los resultados de la votación emitida en la jornada electiva de los comités ciudadanos y los consejos de los pueblos 2013.

Colonia con más alta participación ciudadana

Clave	Colonia	Lista nominal	Votación total	Participación (%)
13-045	San José Obrero	333	330	99.10

Colonia con más baja participación ciudadana

Clave	Colonia	Lista nominal	Votación total	Participación (%)
07-140	Minas Polvorilla (U Hab)	1 871	4	0.21

Colonia con mayor cantidad de votos recibidos

Clave	Colonia	Lista nominal	Votación total	Participación (%)
07-096	Ixtlahuacan	13 470	5 248	38.96

Colonia con menor cantidad de votos recibidos

Clave	Colonia	Lista nominal	Votación total	Participación (%)
04-055	Portal del Sol	755	3	0.40

FUENTE: Elaborados por la DEOYGE con base en la lista nominal proporcionada por el IFE, con fecha de corte al 15 de junio de 2013, y los resultados de la votación emitida en la jornada electiva de los comités ciudadanos y los consejos de los pueblos 2013.

Consulta Ciudadana para el presupuesto participativo 2014

Delegación política con más alta participación ciudadana

Clave	Delegación	Lista nominal	Opiniones	Participación (%)
06	Iztacalco	345 586	58 549	16.94

Delegación política con más baja participación ciudadana

Clave	Delegación	Lista nominal	Opiniones	Participación (%)
14	Benito Juárez	345 137	15 767	4.57

Rubro general que obtuvo mayor número de opiniones

Rubro	Opiniones	Porcentaje
Prevención del delito	270 390	30.83

Rubro general que obtuvo menor número de opiniones

Rubro	Opiniones	Porcentaje
Equipamiento	23 966	2.73

FUENTE: Elaborados por la DEOYGE con base en la lista nominal proporcionada por el IFE, con fecha de corte al 15 de junio de 2013, y los resultados de la votación emitida en la jornada electiva de la Consulta Ciudadana para el presupuesto participativo 2014.

[Regresar a índice](#)

La edición electrónica de *Estadística de la Elección de los Comités Ciudadanos y los Consejos de los Pueblos 2013 y de la Consulta Ciudadana para el presupuesto participativo 2014. Resultados* concluyó el 30 de junio de 2014. El cuidado estuvo a cargo de Susana Garaiz, analista correctora de estilo. Se utilizó la fuente tipográfica Frutiger.



Instituto Electoral del Distrito Federal